



CONSEJO FEDERAL  
DE INVERSIONES



UNIVERSIDAD PROVINCIAL  
DE LAGUNA BLANCA

MINISTERIO  
DE TURISMO

TODOS  
UNIDOS



GOBIERNO  
DE FORMOSA

# **PROGRAMA DE FORTALECIMIENTO TURÍSTICO DEL CIRCUITO NORTE**

## **Provincia de Formosa**

### **INFORME FINAL DEL RELEVAMIENTO TURÍSTICO**



## Tabla de contenidos

ÍNDICE DE IMÁGENES .....	7
INTRODUCCIÓN .....	1
ABSTRACT .....	3
TAREA 1: DIAGNÓSTICO Y EVALUACIÓN DEL DESTINO .....	6
Subtarea 1.1: Lanzamiento y sensibilización .....	6
1. Noticias sobre la etapa de Lanzamiento y Sensibilización.....	8
Subtarea 1.2: Relevamiento de información .....	10
LAGUNA BLANCA .....	11
Recursos naturales .....	12
Recursos culturales y patrimoniales .....	12
Servicios turísticos .....	13
Actividades agropecuarias e industriales .....	15
Caminos y conectividad .....	15
Oportunidades para el desarrollo turístico sostenible .....	15
CLORINDA.....	17
Recursos naturales: .....	18
Recursos culturales y patrimoniales: .....	18
Servicios turísticos: .....	19
Caminos y conectividad .....	20
LAGUNA NAINÉCK.....	22
Recursos naturales: .....	23
Recursos culturales y patrimoniales: .....	23
Servicios turísticos: .....	24

Actividades agropecuarias .....	25
Caminos y conectividad .....	25
Oportunidades para el desarrollo turístico sostenible .....	25
MISIÓN TACAAGLÉ .....	27
Recursos naturales: .....	28
Recursos culturales y patrimoniales: .....	28
Emprendimientos turísticos rurales y productivos: .....	29
Servicios turísticos .....	30
Actividades agropecuarias e industriales .....	30
Caminos y conectividad .....	30
Oportunidades para el desarrollo turístico sostenible .....	30
COLONIA PASTORIL .....	32
Recursos naturales .....	33
Recursos culturales y patrimoniales .....	33
Servicios turísticos .....	34
Caminos y conectividad .....	35
Oportunidades para el desarrollo turístico sostenible .....	35
LOMA MONTE LINDO .....	36
Recursos naturales .....	37
Recursos culturales y patrimoniales .....	37
Emprendimientos turísticos rurales y productivos .....	37
Servicios turísticos .....	38
Caminos y conectividad .....	38
Oportunidades para el desarrollo turístico sostenible .....	39

GENERAL MANUEL BELGRANO .....	40
Recursos Naturales: .....	41
Recursos culturales y patrimoniales .....	41
Servicios turísticos .....	42
Caminos y conectividad .....	43
Oportunidades para el desarrollo turístico sostenible .....	43
RIACHO HE HÉ .....	45
Recursos naturales: .....	46
Recursos culturales y patrimoniales: .....	46
Servicios turísticos: .....	47
Caminos y conectividad .....	47
Oportunidades para el desarrollo turístico sostenible .....	48
EL ESPINILLO .....	49
Recursos naturales: .....	50
Recursos culturales y patrimoniales: .....	50
Servicios turísticos: .....	51
Caminos y conectividad .....	51
Oportunidades para el desarrollo turístico sostenible .....	52
BUENA VISTA .....	53
Recursos naturales: .....	54
Recursos culturales y patrimoniales: .....	55
Emprendimientos turísticos rurales y productivos: .....	55
Servicios turísticos: .....	55
Caminos y conectividad .....	56



Oportunidades para el desarrollo turístico sostenible .....	56
SIETE PALMAS .....	58
Recursos naturales: .....	59
Recursos culturales y patrimoniales: .....	59
Servicios turísticos: .....	59
Caminos y conectividad .....	60
Oportunidades para el desarrollo turístico sostenible .....	61
TRES LAGUNAS.....	62
Recursos naturales: .....	63
Recursos culturales y patrimoniales: .....	63
Emprendimientos turísticos rurales y productivos:.....	63
Servicios turísticos: .....	64
Caminos y conectividad: .....	64
Oportunidades para el desarrollo turístico sostenible: .....	64
Subtarea 1.3: Describir niveles de desarrollo turístico .....	67
FUNDAMENTACIÓN .....	70
NIVEL 1 – AVANZADO DESARROLLO TURÍSTICO .....	70
NIVEL 2 - POTENCIAL TURÍSTICO CON ATRACTIVOS NATURALES Y CULTURALES .....	74
NIVEL 3 - POTENCIAL TURÍSTICO CON LIMITACIONES EN SERVICIOS ....	77
TAREA N°2: DISEÑO DE RUTAS TURÍSTICAS EN EL CIRCUITO NORTE .....	90
Subtarea 2.1: Diseño de rutas turísticas con diferentes experiencias para los visitantes. ....	90
NUEVA RUTA TURÍSTICA “HUELLAS DEL PILCOMAYO” – CIRCUITO NORTE DE FORMOSA .....	91

NUEVA RUTA TURÍSTICA “RINCONES DEL PORTEÑO” – CIRCUITO NORTE DE FORMOSA .....	95
NUEVA RUTA TURÍSTICA “EXPERIENCIA PAIPPERA – PRODUCCIÓN E IDENTIDAD FORMOSEÑA” – CIRCUITO NORTE DE FORMOSA.....	99
TAREA 3: IMPLEMENTACIÓN DE LAS RUTAS TURÍSTICAS EN EL CIRCUITO NORTE.....	105
Subtarea 3.1: Socialización de resultados .....	105
Material presentado: .....	106
Noticia sobre la subtarea: .....	107
ANEXOS .....	110

## ÍNDICE DE IMÁGENES

Mapa de los Circuitos Turísticos de la Provincia de Formosa (Ministerio de Turismo de Formosa).....	1
Mapa de las 12 localidades relevadas en el Circuito Norte de la provincia de Formosa (Ministerio de Turismo de Formosa).....	2
Nota de invitación al evento lanzamiento del programa – agosto 2024 .....	6
Flyer de difusión en redes sociales del evento lanzamiento del programa. ....	7
Imágenes de las autoridades y equipo de relevamiento que participaron del evento de lanzamiento y sensibilización del programa. ....	7
Imágenes de Laguna Blanca tomadas durante el relevamiento turístico, y del archivo del Ministerio de Turismo de Formosa. ....	11
Mapa del Circuito Norte, destacando Laguna Blanca (Ministerio de Turismo de Formosa).....	11
Imágenes de dos áreas emblemáticas dentro del Parque Nacional Río Pilcomayo, del archivo del Ministerio de Turismo de Formosa.....	12
En la edición 2024 de la Fiesta Nacional del Pomelo, se registraron más de 150 mil personas. Imágenes de archivo del Ministerio de Turismo de Formosa. ....	12
Imágenes del Museo Regional del Nordeste Formoseño y Parroquia San Francisco de Asís. ....	13
Imágenes de productos de la Asociación de artesanos, la Bodega Don Rogelio y de La Tía Ramona. ....	13
Imágenes tomadas durante el relevamiento de los hoteles Guaraní, Brimalú y flyer promocional del Imperial Apart Hotel .....	14
Imágenes tomadas durante el relevamiento de la localidad de Clorinda. ....	17
Mapa del Circuito Norte, destacando Clorinda (Ministerio de Turismo de Formosa) 17	
Imágenes tomadas durante el relevamiento de la hidrografía de Clorinda. ....	18
Imágenes tomadas durante el relevamiento de los espacios públicos de esparcimiento de Clorinda.....	20
Equipo de relevamiento en Laguna Naineck.....	22

Mapa del Circuito Norte, destacando Laguna Naineck (Ministerio de Turismo de Formosa).....	22
Imágenes del riacho El Porteño. ....	23
Imágenes tomadas durante el relevamiento de la Capilla Sagrado Corazón de Jesús y de la E.P.E.P. N° 61 “Don Félix Ergasto Ramírez”.....	24
Imágenes de Misión Tacaaglé tomadas durante el relevamiento. ....	27
Mapa del Circuito Norte, destacando Misión Tacaaglé (Ministerio de Turismo de Formosa).....	27
Imágenes tomadas durante el relevamiento del riacho Porteño en Misión Tacaaglé. ....	28
Imágenes del Complejo Arquitectónico de la Misión Franciscana San Francisco Solano.....	29
Imágenes del portal de entrada y el laboratorio del CEDEVA de Misión Tacaaglé y del Establecimiento El Oculto. ....	29
Imágenes de Colonia Pastoril tomadas durante el relevamiento. ....	32
Mapa del Circuito Norte, destacando Colonia Pastoril (Ministerio de Turismo de Formosa).....	32
Imágenes tomadas durante el relevamiento del Riacho Monte Lindo Grande. ....	33
Imágenes del Museo Plan Quinquenal y de la Capilla San Juan Bautista. ....	34
Imágenes tomadas durante el relevamiento turístico en Colonia Pastoril. ....	34
Fotos de Riacho Monte Lindo tomadas durante el relevamiento. ....	36
Mapa del Circuito Norte, destacando Loma Monte Lindo (Ministerio de Turismo de Formosa).....	36
Fotos del riacho Monte Lindo Grande tomadas durante el relevamiento. ....	37
Imágenes del Camping Recreo de la 87, la Reserva Natural Privada Guapurú y del Camping Río Soñado.....	38
Imágenes de Gral. Manuel Belgrano tomadas durante el relevamiento.....	40
Mapa del Circuito Norte, destacando Gral. Belgrano (Ministerio de Turismo de Formosa).....	40

Imágenes del Riacho El Porteño y del Paso Internacional Gral Belgrano - Gral Bruquez .....	41
Imágenes tomadas durante el relevamiento de la Desmotadora de algodón y de la Iglesia San Isidro Labrador de Gral. M. Belgrano. ....	42
Imágenes de espacios públicos recreativos de Gral. M. Belgrano. ....	43
Imágenes del cartel de entrada a Riacho He Hé.....	45
Mapa del Circuito Norte, destacando Riacho He Hé (Ministerio de Turismo de Formosa).....	45
Imágenes de la Parroquia San Francisco Solano y de la Biblioteca Pública de Riacho He Hé.....	46
Imágenes de espacios públicos recreativos de Riacho He Hé.....	47
Imágenes de El Espinillo tomadas durante el relevamiento. ....	49
Mapa del Circuito Norte, destacando El Espinillo (Ministerio de Turismo de Formosa) .....	49
Imágenes del riacho El Porteño y de El Bosquecillo tomadas durante el relevamiento. ....	50
Imágenes del Polideportivo Municipal.....	51
Imágenes tomadas durante el relevamiento en Buena Vista. ....	53
Mapa del Circuito Norte, destacando Buena Vista (Ministerio de Turismo de Formosa) .....	53
Imágenes de los recursos naturales de Buena Vista. ....	54
Imágenes del natatorio municipal tomadas durante el relevamiento.....	56
Cartel de acceso a Siete Palmas, durante el relevamiento turístico. ....	58
Mapa del Circuito Norte, destacando Siete Palmas (Ministerio de Turismo de Formosa).....	58
Imágenes del Parque Don Tuní y de la construcción de La Casa del Árbol en Siete Palmas. ....	60
Imágenes del Paseo Costanero y de la Plaza Principal de Siete Palmas.....	60

Imagen de acceso de la localidad y de la Estancia “Guazú Cuá” en Tres Lagunas.	62
Mapa del Circuito Norte, destacando Tres Lagunas (Ministerio de Turismo de Formosa).....	62
Imágenes de la Estancia Guazú Cuá en Tres Lagunas. ....	63
Imágenes de la Plaza de Tres Lagunas. ....	64
Mapa con la demarcación de la ruta “Huellas del Pilcomayo” (Ministerio de Turismo de Formosa).....	91
Mapa con la demarcación de la ruta “Rincones del Porteño” (Ministerio de Turismo de Formosa).....	95
Mapa con la demarcación de la ruta “Experiencia Paippera” (Ministerio de Turismo de Formosa).....	99
Nota y flyer de invitación a la jornada de socialización de resultados en Laguna Blanca (Ministerio de Turismo de Formosa).....	106
Folletería de las tres nuevas rutas turísticas del Circuito Norte (Ministerio de Turismo de Formosa).....	107
Imágenes de la Socialización en la UPLaB.....	108

El presente informe constituye el documento final de la primera etapa del **“Programa de Fortalecimiento de Circuitos Turísticos en la Provincia de Formosa”**, centrado inicialmente en el **“Circuito Norte”**. El mismo se envía en formato digital a las autoridades del Consejo Federal de Inversiones (CFI), según lo pautado en el Contrato de Obra.

**CIRCUITOS TURÍSTICOS DE LA PROVINCIA DE FORMOSA**

- CIRCUITO OESTE** (Pink circle)
- MICRORREGIÓN BAÑADO LA ESTRELLA** (Blue circle)
- CIRCUITO NORTE** (Orange circle)
- CIRCUITO CIUDAD DE FORMOSA Y HERRADURA** (Light blue circle)
- CIRCUITO SUR** (Purple circle)

**PROVINCIA DE SALTA**

**PROVINCIA DEL CHACO**

**REPÚBLICA DEL PARAGUAY**

**Rio Pilcomayo**

**Rio Bermejo**

**El Chorro**

**Ing. Juárez**

**Bañado La Estrella**

**Colonia Formosa**

**La Soledad**

**Laguna Yema**

**Viaducto La Estrella**

**Las Lomitas**

**Pozzo del Tigre**

**Estanislao del Campo**

**Ibarreta**

**Comandante Fontana**

**Gral. Belgrano**

**Guaraní**

**Laguna Blanca**

**Riachuelo**

**He. Hé.**

**Pirané**

**Formosa**

**Formosa Cap.**

**El Campesino**

**Herradura**

**Villa Escolar**

**Trío V. Mansilla**

**Colonia Cano**

**Parque Nacional Río Pilcomayo**

**Laguna Yema**

**Laguna Hainek**

**Asunción (Paraguay)**

**Clorinda**

**Reserva Guatucol**

**Reserva de Biosfera Yagajay Oca**

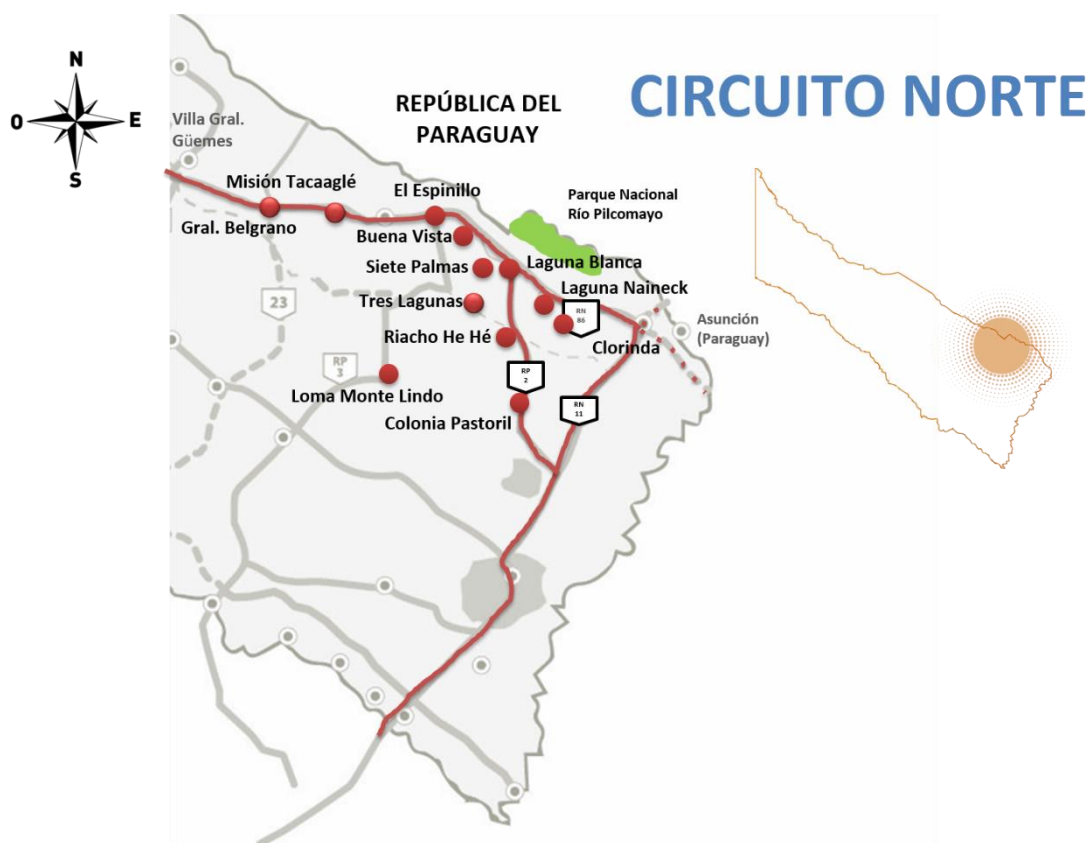
1 Mapa de los Circuitos Turísticos de la Provincia de Formosa (Ministerio de Turismo de Formosa)

Este documento abarca la **“Tarea N°1: Diagnóstico y Evaluación del Destino”**, que fue fundamental para sentar las bases del programa. La misma incluyó las siguientes subtareas, las cuales fueron completadas según lo planificado en la metodología:

- Subtarea 1.1: Lanzamiento y sensibilización
- Subtarea 1.2: Relevamiento de Información
- Subtarea 1.3: Describir niveles de desarrollo turístico

También se encuentra la **“Tarea N°2: Diseño de rutas turísticas en el Circuito Norte”** un trabajo hecho en base al análisis y clasificación de niveles de desarrollo turístico, realizado en la tarea N°1.

Y por último, la socialización de resultados de la **“Tarea N°3: Implementación de las rutas turísticas en el Circuito Norte”**.



2 Mapa de las 12 localidades relevadas en el Circuito Norte de la provincia de Formosa (Ministerio de Turismo de Formosa)



## ABSTRACT

El presente estudio constituye el informe final del **Programa de Fortalecimiento Turístico del Circuito Norte de la Provincia de Formosa**, ejecutado con el apoyo técnico y financiero del Consejo Federal de Inversiones (CFI) y con la Universidad Provincial de Laguna Blanca como órgano consultor. El programa se enmarca en la necesidad de impulsar un modelo de desarrollo turístico sostenible que complemente la actividad primaria, fortalezca la identidad local y diversifique la economía regional.

El diagnóstico inicial abarcó doce localidades del Circuito Norte —Laguna Blanca, Clorinda, Laguna Nainck, Loma Monte Lindo, Misión Tacaaglé, Colonia Pastoril, Riacho He Hé, Buena Vista, El Espinillo, Siete Palmas, General Belgrano y Tres Lagunas— identificando recursos naturales, culturales y productivos, así como también, infraestructura y servicios turísticos que se deben fortalecer. La clasificación de las localidades en distintos niveles de desarrollo permitió reconocer destinos consolidados como Laguna Blanca y Clorinda, localidades con potencial en expansión como Laguna Nainck y Misión Tacaaglé, y otras en etapa emergente que requieren fortalecimiento.

A partir de este diagnóstico, se diseñaron nuevas rutas turísticas que integran experiencias de naturaleza, cultura y producción, entre ellas la “Ruta Huellas del Pilcomayo”, la “Ruta Rincones del Porteño” y la “Ruta Experiencia Paippera”. Estas propuestas ponen en valor los recursos hídricos, la producción local y las tradiciones culturales, generando productos turísticos diferenciados que expresan la identidad característica del norte formoseño.

Finalmente, la etapa de socialización de resultados permitió compartir avances con autoridades provinciales, municipales, instituciones académicas, emprendedores y comunidades locales, fomentando la apropiación social del programa. De este modo, el Circuito Norte se consolida como un espacio estratégico para el desarrollo de un turismo sostenible, inclusivo y dinamizador de la economía regional, alineado con los principios del Modelo Formoseño.



CONSEJO FEDERAL  
DE INVERSIONES



UNIVERSIDAD PROVINCIAL  
DE LAGUNA BLANCA

MINISTERIO  
DE TURISMO

TODOS  
UNIDOS



GOBIERNO  
DE FORMOSA

# **PROGRAMA DE FORTALECIMIENTO TURÍSTICO DEL CIRCUITO NORTE**

## **Provincia de Formosa**

**Diagnóstico y evaluación del destino**  
**Tarea 1**





CONSEJO FEDERAL  
DE INVERSIONES



UNIVERSIDAD PROVINCIAL  
DE LAGUNA BLANCA

MINISTERIO  
DE TURISMO

TODOS  
UNIDOS



GOBIERNO  
DE FORMOSA

# **PROGRAMA DE FORTALECIMIENTO TURÍSTICO DEL CIRCUITO NORTE**

## **Provincia de Formosa**

**Lanzamiento y sensibilización**  
**Tarea 1 - Subtarea 1**



## TAREA 1: DIAGNÓSTICO Y EVALUACIÓN DEL DESTINO

### Subtarea 1.1: Lanzamiento y sensibilización

La Subtarea se llevó a cabo mediante una reunión abierta al público en la Universidad Provincial de Laguna Blanca. En este evento, se presentó el proceso de creación del Programa de Fortalecimiento Turístico del Circuito Norte y se lanzó el plan de trabajo, difundiendo un documento informativo. Se cursó la invitación a los municipios integrantes del Circuito Norte y la difusión a través de medios de comunicación oficiales y redes sociales. Además, se destaca la participación de estudiantes y docentes de la carrera de Licenciatura en Turismo de la Universidad Provincial de Laguna Blanca (UPLaB).



3 Nota de invitación al evento lanzamiento del programa – agosto 2024



4 Flyer de difusión en redes sociales del evento lanzamiento del programa.

Asistieron, la ministra de Turismo de la provincia de Formosa Dra. Silvia Segovia; el rector de la UPLAB, Mgter. Adrián Muracciole; la directora de Promoción y Desarrollo Turístico de la provincia de Formosa, Lic. Mónica Ojeda; intendentes de diferentes localidades, Ricardo Lemos de Laguna Blanca; Yessica Palacios de Pirané; Julio Murdoch de Laguna Naineck; René David Báez de El Espinillo; José Ravano de Misión Tacaaglé y Hermes Acosta de General Belgrano; representantes del Consejo Deliberante de la localidad de Buena Vista; la directora del Departamento de Estudios en Desarrollo Sostenible, Dra. Andrea Soledad Florentín y el Secretario Académico, Dr. Julio David Caballero.



5 Imágenes de las autoridades y equipo de relevamiento que participaron del evento de lanzamiento y sensibilización del programa.<sup>1</sup>

---

<sup>1</sup> Fuente: Ministerio de Turismo de Formosa.

## 1. Noticias sobre la etapa de Lanzamiento y Sensibilización

- Agenfor (09/08/24). ***Se lanzó el Programa de Fortalecimiento de Circuitos Turísticos de Formosa***. Disponible en: <https://agenfor.com.ar/2024/08/se-lanzo-el-programa-de-fortalecimiento-de-circuitos-turisticos-de-formosa/>
- Agenfor. Video publicado en Facebook sobre el Lanzamiento del Programa de Fortalecimiento de Circuitos Turísticos: Circuito Norte. Disponible en: <https://www.facebook.com/reel/1219728002793485>



CONSEJO FEDERAL  
DE INVERSIONES



UNIVERSIDAD PROVINCIAL  
DE LAGUNA BLANCA

MINISTERIO  
DE TURISMO

TODOS  
UNIDOS



GOBIERNO  
DE FORMOSA

# **PROGRAMA DE FORTALECIMIENTO TURÍSTICO DEL CIRCUITO NORTE**

## **Provincia de Formosa**

**Relevamiento de Información**  
**Tarea 1 - Subtarea 2**



## Subtarea 1.2: Relevamiento de información

Posteriormente, se desarrolló la “Subtarea 1.2: Relevamiento de Información”, que consistió en visitas a las localidades que componen el Circuito Norte para realizar un diagnóstico y evaluación exhaustiva. El relevamiento de datos se efectuó utilizando fichas de inventario turístico diseñado por el equipo técnico de este Programa, apuntes en cuadernos de campo, fotografías y formularios pre-elaborados. El Equipo Técnico del Ministerio de Turismo y estudiantes avanzados de la Licenciatura en Turismo de la UPLaB, participaron en estas visitas. La información recopilada abarcó servicios turísticos, atractivos, recursos naturales y culturales, actividades agropecuarias y accesibilidad a los destinos, identificando oportunidades de desarrollo sostenible. Se confirma que se cumplieron con todas las tareas de relevamiento de datos de interés turístico propuestas en las 12 localidades programadas.

La información fue recolectada mediante fichas de inventario turístico adaptadas del modelo CICATUR, durante visitas presenciales a las localidades. El relevamiento incluyó observación directa, entrevistas a actores locales, registro fotográfico georreferenciado y clasificación de recursos por tipo. La documentación técnica resultante permite diagnosticar la situación turística actual de cada localidad, sus servicios disponibles y su potencial de desarrollo sostenible.

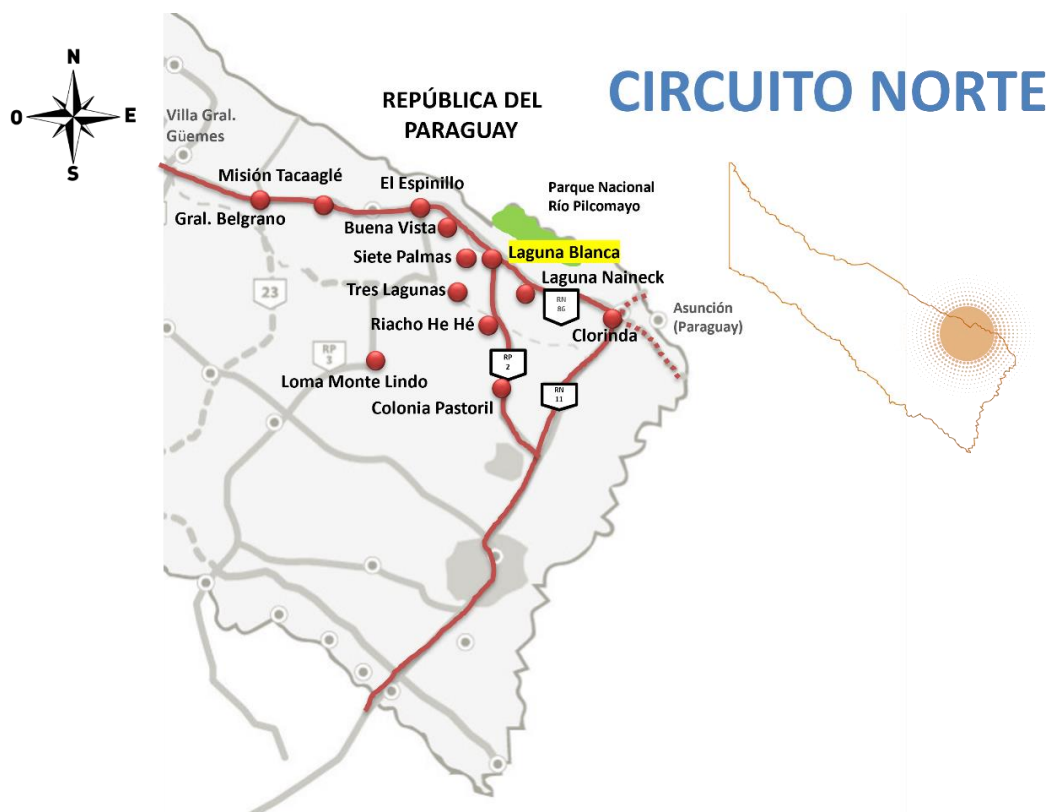


## LAGUNA BLANCA



6 Imágenes de Laguna Blanca tomadas durante el relevamiento turístico, y del archivo del Ministerio de Turismo de Formosa.

**Laguna Blanca** es el destino del circuito que ofrece un mayor avance en cuanto a desarrollo turístico. Gracias a políticas públicas sostenidas, productos turísticos anuales consolidados y una amplia oferta de servicios diversificados; logró forjar una identidad marcada. Su rol como ciudad universitaria potencia el turismo académico, y su infraestructura está alineada con las tendencias del turismo sostenible.



7 Mapa del Circuito Norte, destacando Laguna Blanca (Ministerio de Turismo de Formosa).

## Recursos naturales

- **Parque Nacional Río Pilcomayo.** Sitio Ramsar y área de Importancia para la Conservación de Aves (AICA), con una superficie de 51.889 hectáreas. Alberga especies emblemáticas como el aguará guazú, el yacaré negro y más de 300 especies de aves. Cuenta con dos destacamentos con áreas públicas, Laguna Blanca y Estero Poí, senderos, miradores y señalética. Es un producto turístico insignia del Circuito Norte.



*8 Imágenes de dos áreas emblemáticas dentro del Parque Nacional Río Pilcomayo, del archivo del Ministerio de Turismo de Formosa.*

- **Lagunas, esteros, riachos, palmares y pastizales** propios del Chaco Húmedo, ideales para el ecoturismo y la observación de fauna y flora nativa.

## Recursos culturales y patrimoniales

- **Fiesta Nacional del Pomelo.** Evento cultural, productivo y turístico, que se realiza desde el año 1972 y que reúne a miles de personas cada año. Genera un alto impacto económico y promueve la identidad agropecuaria de la región.



*9 En la edición 2024 de la Fiesta Nacional del Pomelo, se registraron más de 150 mil personas. Imágenes de archivo del Ministerio de Turismo de Formosa.*

- **Museo Regional del Nordeste Formoseño.** Espacio histórico-cultural con colecciones sobre la vida rural, los pueblos originarios, el comercio y la ocupación territorial del nordeste provincial.

- **Iglesias históricas:** San Francisco de Asís (patrono local), San Baltazar y San Juan.
- **Fiesta de San Baltazar:** Celebración tradicional de fuerte arraigo comunitario.



*10 Imágenes del Museo Regional del Nordeste Formoseño y Parroquia San Francisco de Asís.<sup>2</sup>*

## Servicios turísticos

Emprendimientos turísticos rurales y productivos:

- **Finca Costa Alegre – Bodega Don Rogelio:** Producción artesanal de vino de pomelo, visitas guiadas, degustaciones y ventas.
- **La Tía Ramona:** Emprendimiento gastronómico con mermeladas, licores y productos regionales.
- **Asociación de Artesanos:** Reúne a 30 emprendedores que ofrecen productos con identidad local.
- **Otros emprendimientos:** Falcón Sombreros, DecoArtes (reciclado), entre otros.



*11 Imágenes de productos de la Asociación de artesanos, la Bodega Don Rogelio y de La Tía Ramona.<sup>3</sup>*

<sup>2</sup> Fuente: archivo del Ministerio de Turismo de Formosa.

<sup>3</sup> Fuente: Facebook de los emprendimientos.



## Alojamientos:

- **Hoteles:** Guaraní, Brimalú, Imperial Apart Hotel.
- **Albergue municipal:** se coordina con el municipio para alojar contingentes que visitan la localidad con motivo de actividades deportivas, educativas u otros eventos institucionales previamente coordinados.
- **Alquileres temporarios durante eventos** (coordinados con la Municipalidad, la Oficina de Turismo y los dueños de los alquileres)

Total estimado: más de 180 plazas entre hoteles y Apart Hotel.



*12 Imágenes tomadas durante el relevamiento de los hoteles Guaraní, Brimalú<sup>4</sup> y flyer promocional del Imperial Apart Hotel<sup>5</sup>*

## Gastronomía:

Existen 12 locales gastronómicos activos, entre ellos:

- **Restaurantes y pubs:** Pueblo Resto Pub, El Gato Negro, La Barra, El Domi, Tanque Bar.
- **Cafeterías y heladerías:** Café Gourmet, Mister Burger, Grido, A Piacere.
- **Rotiserías y comidas rápidas:** La Mamá del Sándwich Che, El Gusto es Tuyo, Pizza por Metro.

## Esparcimiento y actividades recreativas:

- **Espacios públicos:** Plaza San Martín, Paseo de la Memoria, Paseo Laguna Blanca, bosquecito.

---

<sup>4</sup> Fuente: Ministerio de Turismo de Formosa

<sup>5</sup> Fuente: página de Facebook del hotel

- **Instalaciones deportivas:** Polideportivo Evita, canchas de fútbol, tenis, rugby, natatorio olímpico.
- **Quinchos de alquiler por día:** Quincho Doña Cuca, Quincho La Guarida, Quincho Samuhú, Quincho Santino.
- **Entretenimiento nocturno:** After Hours, Seven, Wolf, Quincho Chamamecero, Pool Center.

Información turística:

- **Oficina de Informes Turísticos.** Activa, articulada con la comunidad y emprendedores. También funciona como punto de venta de productos regionales.

Otros servicios complementarios:

- Agencia de viajes (Grupo Nor Track), farmacias, estaciones de servicio, supermercados, empresa de transporte local con servicio puerta a puerta, espacio de arte, lavaderos, talleres mecánicos, etc

## Actividades agropecuarias e industriales

La localidad desarrolla una activa producción agropecuaria. Los productores locales participan en la Feria PAIPPA y en eventos como la Fiesta Nacional del Pomelo, donde exhiben y comercializan sus productos. Además, se identifican emprendimientos rurales con perfil turístico que integran la producción con experiencias para los visitantes. Asimismo, industrias como FormoTanq, S&B Agua Premium y la planta de tratamiento GIRSU representan oportunidades para el desarrollo del turismo industrial y educativo.

## Camino y conectividad


- Accesos pavimentados a través de la Ruta Nacional N.º 86.
- Red vial en buen estado, adecuada para visitantes, servicios y logística turística.
- Conectividad fluida con otras localidades del Circuito Norte.

## Oportunidades para el desarrollo turístico sostenible

- **Desarrollo de circuitos integrados:** entre el Parque Nacional y zonas rurales.
- **Turismo educativo** con la Universidad Provincial de Laguna Blanca, INTA y Escuela Agrotécnica.

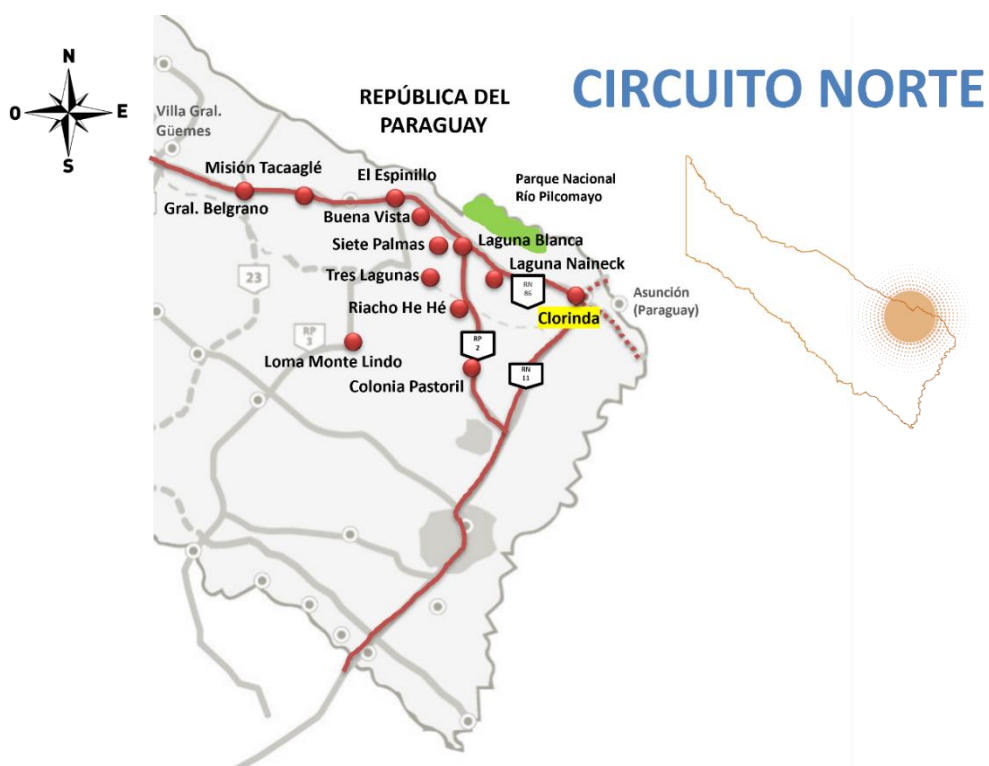
- **Turismo de eventos, cultural, de naturaleza y productivo.**
- **Turismo de observación de aves**, con guías especializados y señalética ambiental.
- **Turismo industrial:** visitas guiadas a fábricas y plantas locales.
- **Turismo gastronómico:** vinculación de productos locales con experiencias turísticas.
- **Turismo deportivo:** potenciar y acompañar desde el sector competencias deportivas provinciales y nacionales.

## CLORINDA



13 Imágenes tomadas durante el relevamiento de la localidad de Clorinda.<sup>6</sup>

**Clorinda** combina su ubicación estratégica con una base consolidada de servicios y atractivos urbanos. Su rol fronterizo la posiciona como destino con tránsito constante de visitantes y gran potencial para productos turísticos temáticos y urbanos.



14 Mapa del Circuito Norte, destacando Clorinda (Ministerio de Turismo de Formosa)

<sup>6</sup> Fuente: Ministerio de Turismo de Formosa.

## Recursos naturales:

- **La hidrografía es un factor predominante.** Se destacan tres cursos de agua principales: el Riacho Porteño, el Río Pilcomayo y el Río Paraguay. El Riacho Porteño, que nace en los humedales del departamento Patiño y atraviesa la ciudad. El Río Pilcomayo bordea el norte de la ciudad y se une con el Riacho Porteño en una zona propicia para la pesca. Por su parte, el Río Paraguay marca el límite con Paraguay y es accesible desde el Puerto Pilcomayo, desde donde se realiza el cruce en balsa hacia Itá Enramada, en un entorno con múltiples espacios naturales para el esparcimiento.



*15 Imágenes tomadas durante el relevamiento de la hidrografía de Clorinda.<sup>7</sup>*

## Recursos culturales y patrimoniales:

- **Ciudad binacional.** Su localización es estratégica, funcionando como punto de entrada a la República Argentina y un importante centro de intercambio comercial y cultural con la República del Paraguay, país vecino. Se encuentra a 105 km de la ciudad capital de Formosa y a 40 km de Asunción, la capital paraguaya.
- **Parroquia Nuestra Señora de los Ángeles:** Este sitio es mencionado como uno de los más destacados en la historia de la ciudad y es uno de los edificios emblemáticos de Clorinda. Se encuentra ubicada en la Avenida San Martín 1050. Es un lugar de importancia religiosa y arquitectónica para la ciudad.
- **Gendarmería Nacional (Ex estancia de la familia Hertelendy):** La actual sede de Gendarmería Nacional, ubicada en la intersección de Av. San Martín y calle Hertelendy, funciona en lo que fuera la histórica estancia de la familia Hertelendy, una de las más influyentes en los inicios de Clorinda. Este edificio

---

<sup>7</sup> Fuente: Ministerio de Turismo de Formosa.



constituye un testimonio valioso del patrimonio arquitectónico y social de la ciudad, vinculado a su etapa fundacional y a las primeras formas de organización territorial.

- Eventos religiosos y festividades tradicionales, como la Fiesta Patronal en honor a la Virgen de los Ángeles y el Aniversario de la ciudad de Clorinda.

## **Servicios turísticos:**

Alojamiento:

- **Hoteles:** Ar-Tur, Apart Hotel Clorinda, Embajador.
- **Hospedaje:** Residencial San Martín, Residencial 12 de Octubre.
- **Campings:** Dalto, Caperucita Roja, La Molina.
- **Quinchos de alquiler por día:** La Guillermina.

La localidad cuenta con 170 plazas.

Gastronomía:

Existen 16 locales gastronómicos activos, entre ellos:

- **Restaurantes y pubs:** Club Social Clorinda, Restaurante Alicia, Reffinato, Valentino Bar.
- **Cafeterías y heladerías:** Cake Shop Café Club, Flor de Donas, Tía María, Helados Marchelo, Grido Helados.
- **Rotiserías y comidas rápidas:** La Mística Pizzería, Pizza Pizzuela, Tana's Resto, Ciria, Ciria Express, Maxi Food, -ES+ Drugstore.

Esparcimiento y actividades recreativas:

- **Espacios públicos:** Plaza General San Martín, Plaza Eva Perón, Plaza Juan Domingo Perón, Plazoleta Héroes de Malvinas, Plazoleta Simón Cabral, Plazoleta de Cartel de Bienvenida, Plazoleta del monumento a Nuestra Señora de los Ángeles, Plazoleta del monumento al Cristo Redentor.
- **Instalaciones deportivas:** Polideportivo municipal.
- **Entretenimiento nocturno:** Conexión (boliche/eventos).



16 Imágenes tomadas durante el relevamiento de los espacios públicos de esparcimiento de Clorinda.<sup>8</sup>

Otros servicios complementarios: bancos, farmacias, estaciones de servicio, supermercados, transporte local puerta a puerta, terminal de ómnibus de micros de media distancia, lavaderos, talleres mecánicos, etc.

## Camino y conectividad

- Accesos pavimentados a través de la **Ruta Nacional N° 11** y **Ruta Nacional N° 86**.
- Red vial en buen estado, adecuada para visitantes, servicios y logística turística.
- Conectividad fluida con otras localidades del Circuito Norte.
- Conectividad con la República del Paraguay a través del paso fronterizo Puerto José Falcón.

## Oportunidades para el desarrollo turístico sostenible

- **Desarrollo de circuitos integrados:** la cercanía con Paraguay abre puertas al desarrollo de circuitos que impliquen la interrelación de ambos países.
- **Turismo de eventos, cultural, de naturaleza.**
- **Turismo de observación de aves,** con guías especializados y señalética ambiental.
- **Turismo gastronómico:** la riqueza de la cultura gastronómica binacional implica una gran variedad de oportunidades de desarrollo de este tipo de turismo.

---

<sup>8</sup> Fuente: Ministerio de Turismo de Formosa.

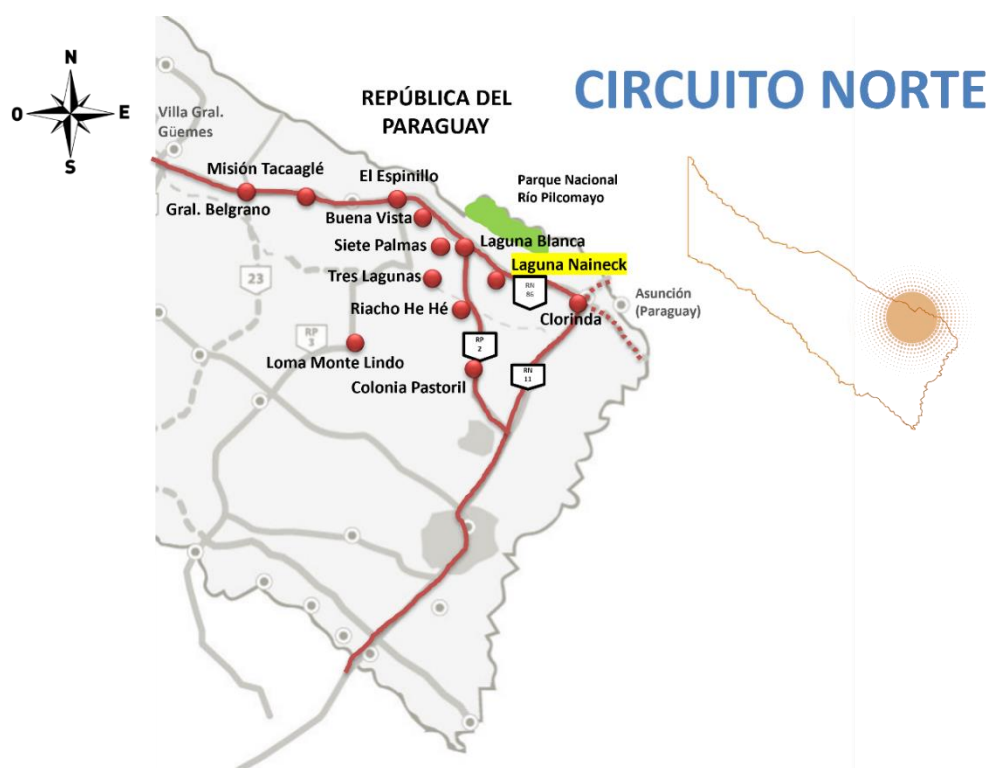
- **Turismo deportivo:** potenciar y acompañar desde el sector competencias deportivas provinciales, nacionales e internacionales.

## LAGUNA NAINECK



17 Equipo de relevamiento en Laguna Naineck.<sup>9</sup>

**Laguna Naineck** tiene una fuerte identidad productiva y se encuentra en un proceso de desarrollo turístico, con recursos naturales y culturales valiosos, una comunidad activa y una ubicación estratégica cercana al Parque Nacional Río Pilcomayo. Posee una infraestructura turística incipiente.



18 Mapa del Circuito Norte, destacando Laguna Naineck (Ministerio de Turismo de Formosa)

<sup>9</sup> Fuente: Ministerio de Turismo de Formosa.

## Recursos naturales:

- **Parque Nacional Río Pilcomayo:** a solo 7 km, con senderos, avistamiento de fauna y flora, áreas de camping. Sitio Ramsar.
- **Riacho El Porteño:** ideal para actividades náuticas, pesca deportiva, avistaje de aves y canotaje. Alimenta el Estero Chiquichilá.
- **Laguna Chiquichilá y entorno de bosque en galería:** con alta biodiversidad y paisajes de valor escénico.
- **Parque Domingo Faustino Sarmiento:** con senderos, flora, fauna y valor patrimonial (ubicación original de la primera escuela de la localidad).



19 Imágenes del riacho El Porteño.<sup>10</sup>

## Recursos culturales y patrimoniales:

- **Capilla Sagrado Corazón de Jesús:** declarada Patrimonio Histórico y Cultural. Sede del Vía Crucis Formoseño y de la tradición de los Estacioneros.
- **E.P.E.P. N° 61 “Don Félix Ergasto Ramírez”:** edificio fundacional de la localidad, con valor histórico-educativo.
- **Puente Paso Angelito:** antiguo puente de madera con potencial para cicloturismo y fotografía.
- **Plazoleta Santa Rosa de Lima y Plaza General San Martín:** espacios de valor simbólico y recreativo.
- **Festival Regional del Mbejú.**
- **Competencia Provincial de Kayak**

---

<sup>10</sup> Fuente: archivo del Ministerio de Turismo de Formosa.





20 Imágenes tomadas durante el relevamiento de la Capilla Sagrado Corazón de Jesús y de la E.P.E.P. N° 61 "Don Félix Ergasto Ramírez".<sup>11</sup>

## Servicios turísticos:

Durante todo el año la gran diversidad de producción permite la promoción del Turismo Rural que se encuentra en crecimiento constante:

- **Finca Don Chalingo Giménez:** cultivos frutales y futura oferta de alojamiento.
- **Finca San Isidro:** producción agrícola diversificada con vínculo a la feria PAIPPA.
- **Quinta La Julieta:** base de "Ysyry Vera Turismo Aventura", con canotaje y senderismo.
- **Finca Don Taní:** dulces caseros y productos frescos para el Bar Cupido.
- **FrutAsia:** producción de frutas exóticas con enfoque sustentable.
- **Finca Nicolás:** campamentos y senderos educativos.

Alojamientos:

- **Hospedaje:** El Ricky.
- **Complejo Turístico "La Teresita":** (en construcción) próximo al Parque Nacional, contará con alojamiento para 10 personas, senderos, gastronomía y visitas a granjas.

La localidad dispone de 20 plazas habilitadas y próximamente se sumarán 10 plazas más con la inauguración del Complejo Turístico "La Teresita".

Gastronomía:

Existen 14 locales gastronómicos activos, entre ellos:

---

<sup>11</sup> Fuente: Ministerio de Turismo de Formosa.

- **Bares y restaurantes:** La Valentina Drugstore, Bar Cupido, Pirata Bar, Restaurant Bogado, Aquarela Nainck.
- **Rotiserías y comida rápidas:** Canobio Delivery, Pincha Pancho,
- **Pastelerías:** Delicias Uma.

Esparcimiento y actividades recreativas:

- **Espacios públicos:** plazas y parques.
- **Instalaciones deportivas:** Club Deportivo 13 de Octubre, Polideportivo Municipal, Banfor, Club 29 de Septiembre, Cancha de fútbol 12 de Octubre (Colonia La Primera).

**Otros servicios complementarios:** estaciones de servicio, farmacias, cajero automático, supermercados, talleres y gomerías, verdulerías y despensas, transporte público (empresa Puerto Tirol), remises de larga distancia.

## Actividades agropecuarias

Laguna Nainck tiene una activa producción frutihortícola (banana, papaya, cítricos, sandía, melón, zapallo, mandioca, hortalizas) que se comercializa en la Feria PAIPPA local y regional. Este potencial se integra a la propuesta de turismo rural y gastronómico.

## Camino y conectividad

- Ubicada sobre **Ruta Nacional N.º 86**.
- Buen estado de conectividad vial hacia el Parque Nacional y localidades vecinas.
- Proximidad al Destacamento Laguna Blanca del Parque Nacional, a solo 7 km.

## Oportunidades para el desarrollo turístico sostenible

- **Desarrollo de circuitos integrados:** la localidad de Laguna Nainck ya viene trabajando activamente en el desarrollo de sus circuitos turísticos, articulando propuestas con actores locales e instituciones. Si bien aún es necesario fortalecer aspectos vinculados a la infraestructura, promoción y capacitación a los prestadores, los circuitos están en marcha y se difunden especialmente

durante festividades locales y fines de semana largos. Además, estas experiencias se ofrecen en vacaciones para la comunidad y para estudiantes, como una forma de vincular el turismo con la identidad y la producción local. Las propuestas que se están desarrollando actualmente son:

- Circuito de Sabores Tropicales: integración de fincas y emprendimientos con producción local, visitas guiadas, degustaciones, venta de productos y alojamiento rural.
- Circuito del Turismo Religioso: puesta en valor de la Capilla Sagrado Corazón de Jesús y tradición de los Estacioneros en Semana Santa.
- Circuito de los Senderos del Riacho El Porteño: senderismo, avistaje de aves, actividades náuticas y educativas.
- **Turismo cultural, de naturaleza y productivo.**
- **Turismo gastronómico:** vinculación de productos locales con experiencias turísticas, potenciando el trabajo que se está llevando a cabo con el desarrollo de mermeladas, dulces y conservas como souvenirs.
- Fortalecimiento de prestadores locales, señalización e infraestructura turística.

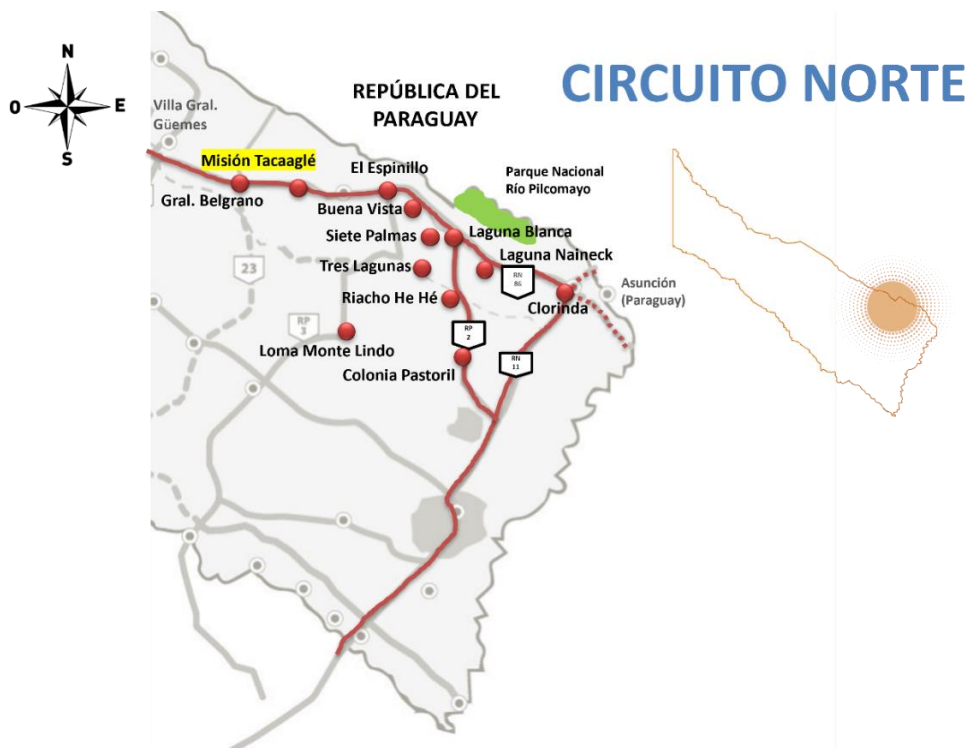


## MISIÓN TACAAGLÉ



21 Imágenes de Misión Tacaaglé tomadas durante el relevamiento.<sup>12</sup>

**Misión Tacaaglé** tiene recursos naturales y culturales valiosos, se requiere mejoras en la infraestructura turística que apunten a mejorar la experiencia del visitante. Las políticas públicas sostenidas y la base social fortalecen el crecimiento turístico basado en la cultura religiosa de una de las misiones franciscanas que dejó huellas de la provincia.




22 Mapa del Circuito Norte, destacando Misión Tacaaglé (Ministerio de Turismo de Formosa)

<sup>12</sup> Fuente: Ministerio de Turismo de Formosa.

## Recursos naturales:

- **Riacho El Porteño:** constituye un recurso natural clave, con potencial para actividades como kayak, paseos en bote, pesca recreativa, senderismo, observación de aves y fotografía de naturaleza. El riacho atraviesa el CEDEVA (Centro de Validación de Tecnologías Agropecuarias), un dato interesante para diseñar actividades turísticas.



23 Imágenes tomadas durante el relevamiento del riacho Porteño en Misión Tacaaglé.<sup>13</sup>

## Recursos culturales y patrimoniales:

- **Complejo arquitectónico de la Misión Franciscana San Francisco Solano de Tacaaglé:** declarado Monumento Histórico Nacional (1985) y Provincial (1979), alberga capilla, ex escuela, aljibe, patio y antiguos sectores administrativos. Requiere restauración para mejorar la experiencia del turista. Se realizan visitas guiadas por Roberto Rodríguez, quien actualmente es el principal transmisor de la historia local.
- **Festividades:** fiesta patronal de San Francisco Solano (24 de julio) y aniversario fundacional de la localidad (13 de julio) con actividades culturales, religiosas y gastronómicas.
- **Comunidad Qom:** presente en la entrada del pueblo, con potencial para el desarrollo de turismo comunitario, cultural y artesanal.

---


<sup>13</sup> Fuente: Ministerio de Turismo de Formosa.



24 Imágenes del Complejo Arquitectónico de la Misión Franciscana San Francisco Solano.<sup>14</sup>

## Emprendimientos turísticos rurales y productivos:

- **Centro de Validación de Tecnologías Agropecuarias (CEDEVA):** espacio de investigación y transferencia tecnológica, con posibilidad de integrar visitas guiadas educativas y agroecológicas, que ya se organizan de forma programada para estudiantes universitarios.
- **Establecimiento El Oculto:** ofrece experiencias de turismo rural, como cabalgatas, recorridos en bicicleta, contacto con la naturaleza, producción de mangos y ganadería. También se realizan eventos como cumpleaños, casamientos y reuniones. Actualmente en proceso de ampliación de su infraestructura para mejorar la experiencia del visitante.



25 Imágenes del portal de entrada y el laboratorio del CEDEVA de Misión Tacaaglé y del Establecimiento El Oculto.<sup>15</sup>

<sup>14</sup> Fuente: Ministerio de Turismo de Formosa.

<sup>15</sup> Fuente: Ministerio de Turismo de Formosa y página de Facebook del Establecimiento El Oculto.

## Servicios turísticos

Alojamientos:

**Hospedaje:** Hostería La Misión, Hospedaje Mil Sueños.

La localidad posee una capacidad total de 22 plazas.

Gastronomía:

- **Restaurante:** Hostería La Misión.
- **Rotisería:** Nostra Pizza Resto Bar.
- **Heladería:** Grido helados.

Esparcimiento y actividades recreativas:

- **Espacios públicos:** Plaza Central Martín Miguel de Güemes y el Paseo Costanero (junto al riacho El Porteño).
- **Instalaciones deportivas:** Polideportivo Municipal.
- **Quinchos de alquiler por día:** El Quincho de Fran, La Familia.

Otros servicios complementarios: cajero, farmacia, autoservicio, drugstore, hospital.

## Actividades agropecuarias e industriales

La localidad cuenta con una activa producción paippera centrada en frutas tropicales y hortalizas, complementada por la actividad ganadera, presente tanto en emprendimientos familiares como en espacios rurales más amplios. El CEDEVA cumple un rol estratégico como centro de validación de tecnologías agropecuarias, articulando innovación y producción en el territorio.

## Camino y conectividad

- Accesos asfaltados a través de la Ruta Nacional N.º 86, que conecta la localidad con otras regiones del territorio provincial.
- Red vial en condiciones adecuadas para el tránsito de visitantes, servicios y logística vinculada a la actividad turística.

## Oportunidades para el desarrollo turístico sostenible

- **Desarrollo de circuitos integrados:**

- Circuito Franciscano: vinculado a la historia de las misiones, integrando el complejo arquitectónico de Tacaaglé con otras misiones como la de Laishí.
- Circuito del Riacho El Porteño: actividades náuticas, senderismo, pesca y contacto con la naturaleza.
- Circuito Rural y Productivo: vinculación de CEDEVA y emprendimientos locales como El Oculto para experiencias de agroturismo y las fincas paipperas.
- **Turismo educativo:**
  - CEDEVA como espacio de formación en tecnologías agropecuarias.
  - Visitas guiadas a emprendimientos productivos y actividades escolares vinculadas al territorio.
- **Turismo cultural:**
  - Puesta en valor de la Misión Franciscana San Francisco Solano como sitio histórico y religioso con gran potencial turístico.
  - Eventos y festivales locales con identidad cultural.
  - Desarrollo de una Casa de Artesanías para la comunidad Qom.
- **Turismo de naturaleza y productivo:**
  - Potenciación del Paseo Costanero y creación de un camping municipal.
  - Actividades recreativas y sostenibles en el riacho El Porteño.
  - Producción frutihortícola con enfoque agroecológico.
- **Turismo gastronómico:**
  - Promoción de comidas típicas en restaurantes locales.
  - Ferias gastronómicas y desarrollo de productos locales como jugos, dulces y conservas.
- Fortalecimiento de prestadores locales, señalización e infraestructura básica.

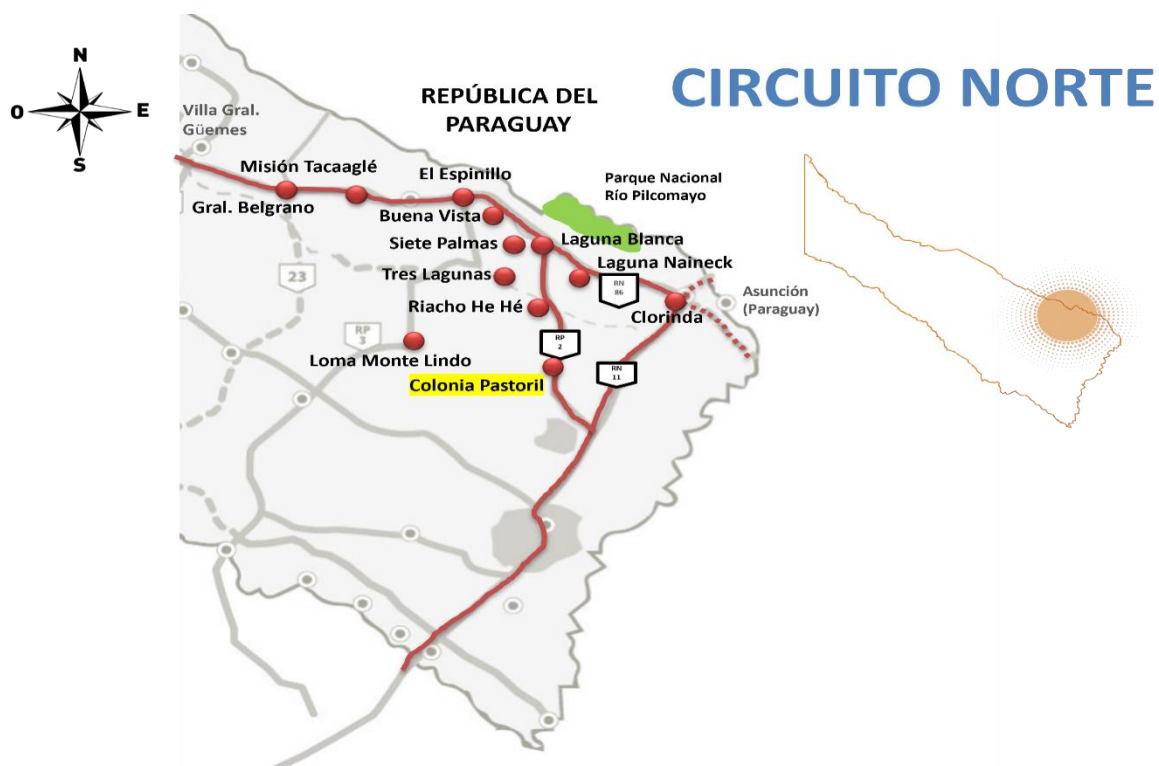


## COLONIA PASTORIL



26 Imágenes de Colonia Pastoril tomadas durante el relevamiento.<sup>16</sup>

**Colonia Pastoril** posee un destacado entorno natural que la posiciona con gran potencial para el desarrollo del turismo de naturaleza. El riacho Monte Lindo Grande y su paisaje ribereño ofrecen condiciones ideales para propuestas recreativas en contacto con la biodiversidad local. Cuenta con una oferta turística incipiente.



27 Mapa del Circuito Norte, destacando Colonia Pastoril (Ministerio de Turismo de Formosa)

<sup>16</sup> Fuente: Ministerio de Turismo de Formosa.

## Recursos naturales

- **Riacho Monte Lindo Grande:** atraviesa casi en su totalidad la localidad, con paisajes ribereños ideales para actividades como kayak, paseos en piragua, fotografía de naturaleza y recorridos por selva en galería durante la bajante. Es un recurso clave para el ecoturismo y el turismo de aventura.



*28 Imágenes tomadas durante el relevamiento del Riacho Monte Lindo Grande.<sup>17</sup>*

## Recursos culturales y patrimoniales

- **Museo del Plan Quinquenal:** ubicado en la Escuela N.º 48, preserva parte de la memoria histórica y educativa de la comunidad.
- **Capilla San Juan Bautista:** recibió la primera imagen del patrono del mismo nombre, en la década del 1930, traída por la familia de Don León González. Cada 24 de junio se celebra el día de dicho santo.
- **Festividades:** Aniversario fundacional (6 de diciembre) y Festival del Moncholo (septiembre), eventos que integran propuestas artísticas, gastronómicas y de identidad local.

---

<sup>17</sup> Fuente: Ministerio de Turismo de Formosa.



29 Imágenes del Museo Plan Quinquenal y de la Capilla San Juan Bautista.<sup>18</sup>

## Servicios turísticos

Alojamientos:

**Camping Municipal:** posee un sector de acampe.



30 Imágenes tomadas durante el relevamiento turístico en Colonia Pastoril.<sup>19</sup>

Gastronomía:

- **Rotiserías y comidas rápidas:** “Los Tres Cerditos” y “Martuli”.

Esparcimiento y actividades recreativas:

- **Espacios públicos:** Camping Municipal, Plaza 2 de Abril.

---

<sup>18</sup> Fuente: Ministerio de Turismo de Formosa.

<sup>19</sup> Fuente: Ministerio de Turismo de Formosa.



- **Instalaciones deportivas:** Cancha de Fútbol 11 Municipal, Polideportivo Municipal.
- **Quinchos de alquiler diario:** Quincho de Daiana

Otros servicios complementarios: Cajero automático, centro de salud, farmacias, minimercados, gomerías, entre otros.

## **Caminos y conectividad**

- Acceso pavimentado por la **Ruta Provincial N°2** y desde el **Ruta Provincial N°14**

## **Oportunidades para el desarrollo turístico sostenible**

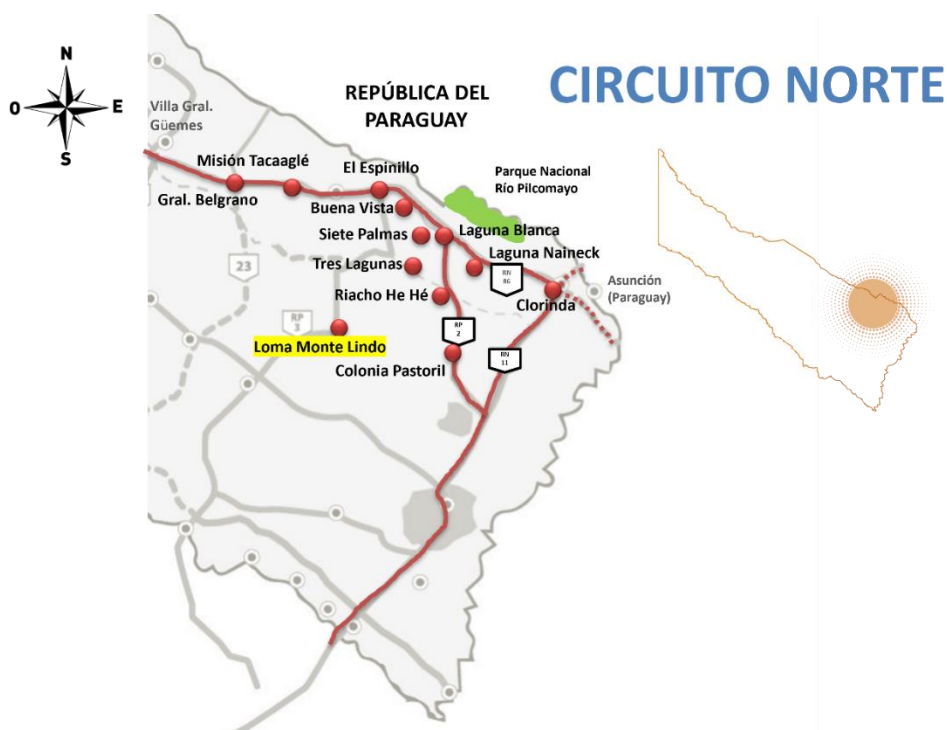
- **Desarrollo de circuitos integrados:**
  - **Circuito de Naturaleza y Aventura:** aprovechamiento del riacho Monte Lindo y del entorno natural para actividades náuticas, senderismo en el sendero mitológico, observación de flora y fauna.
- **Turismo educativo:** Visitas a sitios históricos y naturales.
- **Turismo cultural y de naturaleza.**
- **Turismo gastronómico:** vinculación de productos locales con experiencias turísticas.
- **Turismo deportivo:** promover la realización de competencias deportivas provinciales.

## LOMA MONTE LINDO



31 Fotos de Riacho Monte Lindo tomadas durante el relevamiento.<sup>20</sup>

**Loma Monte Lindo** cuenta con un entorno natural privilegiado, ideal para el desarrollo del ecoturismo, el turismo educativo y cultural. El riacho Monte Lindo Grande, la Reserva Guapurú y sus eventos tradicionales conforman una base atractiva para visitantes. El fortalecimiento de los servicios, junto con la puesta en valor de sus recursos naturales y culturales, permitirá consolidarla como un destino emergente en el circuito norte.



32 Mapa del Circuito Norte, destacando Loma Monte Lindo (Ministerio de Turismo de Formosa)

<sup>20</sup> Fuente: Ministerio de Turismo de Formosa.

## Recursos naturales

- **Riacho Monte Lindo Grande:** entorno natural privilegiado que alberga una rica biodiversidad. Presenta condiciones ideales para actividades como pesca deportiva, avistaje de aves, senderismo, paseos en kayak y fotografía de naturaleza.



*33 Fotos del riacho Monte Lindo Grande tomadas durante el relevamiento.<sup>21</sup>*

## Recursos culturales y patrimoniales

- **Capilla San Cayetano, Escuela N.º 87 y Puente Histórico de Madera:** sitios de valor patrimonial y cultural.
- **Fiestas y eventos tradicionales:** Festival del Ganadero, Festival de la Argentinidad, Festividad de San Juan y la Fiesta del Moncholo.

## Emprendimientos turísticos rurales y productivos

- **Reserva Natural Privada Guapurú:** 30 hectáreas dedicadas a la conservación de biodiversidad. Ofrece alojamiento para 5 personas, senderos interpretativos, paseos náuticos y actividades de birdwatching.
- **Camping Río Soñado:** quinchos, pileta, muelle para pesca, espacio para acampe, alojamiento básico para 4 personas y servicios para visitantes.
- **Camping Recreo de la 87:** gestionado por la cooperadora escolar. Incluye el Campo de Doma “Juan Mendoza”, Cristo Pescador y puente recreativo.

---

<sup>21</sup> Fuente: Ministerio de Turismo de Formosa.



34 Imágenes del Camping Recreo de la 87, la Reserva Natural Privada Guapurú y del Camping Río Soñado.<sup>22</sup>

## Servicios turísticos

### Alojamientos

- **Ecolodge en Reserva Guapurú:** capacidad para cinco personas, totalmente equipado.
- **Habitación básica en Camping Río Soñado:** opción para acampar y también alojamiento para cuatro personas.

Posee un total de 9 plazas y sectores de acampes en las diferentes instalaciones.

Otros servicios complementarios: Centro de Salud y despensas.

### Actividades agropecuarias e industriales:

La localidad cuenta con producción agropecuaria.

1. Estancia Guazú Cuá (por RP N° 14)
2. Finca Doña Ana (plantación de pomelo)
3. Empaquetadora de mandioca

## Camino y conectividad

La localidad posee tres accesos:

- La Ruta Provincial N°3, que se encuentra pavimentada de Norte a Sur.
- La Ruta Provincial N°16, el camino es de tierra.
- La Ruta Provincial N°14, camino de tierra (desde Loma Monte Lindo hasta Colonia Pastoril).

---

<sup>22</sup> Fuente: Ministerio de Turismo de Formosa y página de Instagram de la Reserva Guapurú.

- El camino vecinal hacía la Reserva Natural Privada Guapurú de tierra, hay que consultar el estado del camino previamente para visitar.

## **Oportunidades para el desarrollo turístico sostenible**

### **Desarrollo de circuitos integrados:**

- **Circuito de Naturaleza y Aventura:** articulado con los propietarios de la Reserva Natural Privada Guapurú, el prestador turístico “Aventura Monte Lindo” y el Sr. Solalinde, este circuito propone un recorrido desde Pirané, con paradas estratégicas en el Camping Recreo de la 87 —donde se puede relatar la historia local vinculada a los “dos puentes”—, mejoras en senderos para caminatas y avistaje de flora y fauna, y finalización en la Reserva Guapurú para actividades de observación de aves. Esta propuesta conecta los elementos distintivos del entorno natural y resalta la riqueza de la selva en galería a orillas del Riacho Monte Lindo Grande.

**Turismo educativo:** Articulación con instituciones locales para visitas escolares y proyectos pedagógicos en la Reserva Guapurú y espacios históricos.

### **Turismo cultural:**

- Puesta en valor de la historia fundacional y los eventos tradicionales.
- Promoción del legado de las familias pioneras mediante relatos y muestreos escolares que integren a la comunidad.

### **Turismo de naturaleza y productivo:**

- Acondicionamiento de espacios naturales para el disfrute responsable, con señalización y servicios básicos.
- Integración de prácticas agrícolas y ganaderas con propuestas de turismo vivencial.

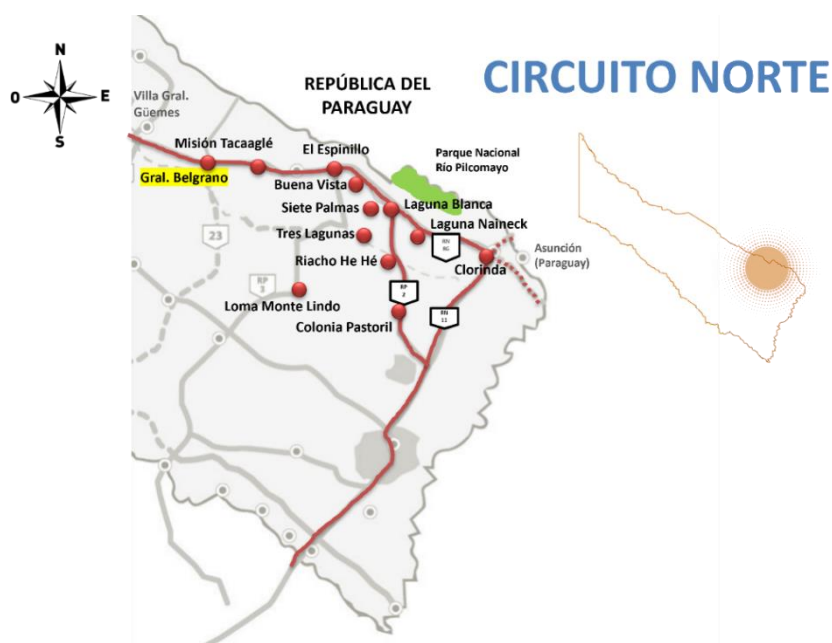


## GENERAL MANUEL BELGRANO



35 Imágenes de Gral. Manuel Belgrano tomadas durante el relevamiento.<sup>23</sup>

**General Manuel Belgrano** es una localidad que combina identidad cultural, servicios consolidados y un entorno natural privilegiado. Cuenta con hoteles, oferta gastronómica y espacios recreativos, entre los que se destaca el nuevo Camping Municipal Ceferino Moreno, acondicionado para disfrutar de la naturaleza. Este recurso, junto al Riacho El Porteño, conforma una propuesta con gran potencial turístico. El fortalecimiento de las festividades locales y la promoción de sus atractivos culturales y naturales permitirán seguir posicionando a la localidad como un destino atractivo dentro del Circuito Norte.



36 Mapa del Circuito Norte, destacando Gral. Belgrano (Ministerio de Turismo de Formosa)

<sup>23</sup> Fuente: Ministerio de Turismo de Formosa.

## Recursos Naturales:

- **Riacho El Porteño:** Es un recurso natural destacado que atraviesa la localidad, y que se presenta como espacio urbano donde se proyecta la creación de una costanera. El riacho es un símbolo importante para la comunidad, ya que se encuentra presente en el escudo municipal, representando una fuente vital de agua para la comunidad.
- **Río Pilcomayo:** Representa un recurso natural clave para General Manuel Belgrano, no sólo como límite fronterizo con Paraguay, sino también por su valor paisajístico, ecológico e histórico. A pesar de que el paso internacional cercano, conectado por un puente provisorio, presenta limitaciones de infraestructura, el entorno del río ofrece un gran potencial para el desarrollo turístico.



*37 Imágenes del Riacho El Porteño y del Paso Internacional Gral Belgrano - Gral Bruquez<sup>24</sup>*

## Recursos culturales y patrimoniales

- **Desmotadora de Algodón:** Es un sitio de interés patrimonial e industrial. Fue instalada en la década de 1960 por Rogelio Vicente Pretzel y opera actualmente bajo la gestión del FON.FI.PRO desde 2005.
- **Iglesia San Isidro Labrador:** Es un lugar emblemático y centro de culto, siendo San Isidro Labrador el santo patrono de la localidad. Un detalle notable es la historia del aljibe de la iglesia, que según la tradición, nunca se ha quedado sin agua, y muchos pobladores aún la utilizan.

---

<sup>24</sup> Fuentes: primera y segunda imagen Ministerio de Turismo de Formosa, tercera obtenida de [argentina.gob.ar](http://argentina.gob.ar)

- **Eventos y Festivales:** La localidad celebra diversas fechas festivas, incluyendo el aniversario de la localidad el 20 de junio, la fiesta patronal de San Isidro Labrador el 15 de mayo, Fiestas Patrias, Carnavales y el Día de la Madre.



*38 Imágenes tomadas durante el relevamiento de la Desmotadora de algodón y de la Iglesia San Isidro Labrador de Gral. M. Belgrano.<sup>25</sup>*

## Servicios turísticos

### Alojamiento

- **Hoteles:** Estelmar y Belgrano.
- **Camping:** Ceferino Moreno (Municipal) - zona de acampe.

### Gastronomía:

- **Bares y restaurantes:** Comedor El Jaguel, Bar Olaf.
- **Rotiserías y comidas rápidas:** Mely, Locos por la pizza, Amanecer.
- **Heladerías:** Valu.

### Esparcimiento y actividades recreativas:

- **Espacios públicos:** Camping Municipal, Plaza Central Juan Manuel de Rosas, Plaza Eva Perón, Plaza Valerio Oscar Escalante.
- **Instalaciones deportivas:** Polideportivo Municipal, clubes, Pileta Municipal, canchas de pádel y fútbol (privadas).

---

<sup>25</sup> Fuente: Ministerio de Turismo de Formosa.



- **Quinchos de alquiler diario:** Nuestro Lugar, Mercado.



*39 Imágenes de espacios públicos recreativos de Gral. M. Belgrano.<sup>26</sup>*

Otros servicios complementarios: banco, hospital, farmacias, minimercados, gomerías, entre otros.

## **Caminos y conectividad**

- Accesos asfaltados a través de la Ruta Nacional N.º 86, que conecta con otras localidades del Circuito Norte.
- Red vial en condiciones adecuadas para el tránsito de visitantes, servicios y logística vinculada a la actividad turística.

## **Oportunidades para el desarrollo turístico sostenible**

- **Turismo cultural:**
  - La rica historia de la localidad en su proceso de fundación, los primeros pobladores, la influencia de inmigrantes, la Iglesia San Isidro Labrador y su aljibe misterioso que nunca se ha quedado sin agua representan un enorme potencial para su desarrollo.
  - Las fiestas patronales, el día del aniversario de la localidad, los carnavales y otros eventos festivos, constituyen potenciales atractivos turísticos.

---

<sup>26</sup> Fuente: Ministerio de Turismo de Formosa.

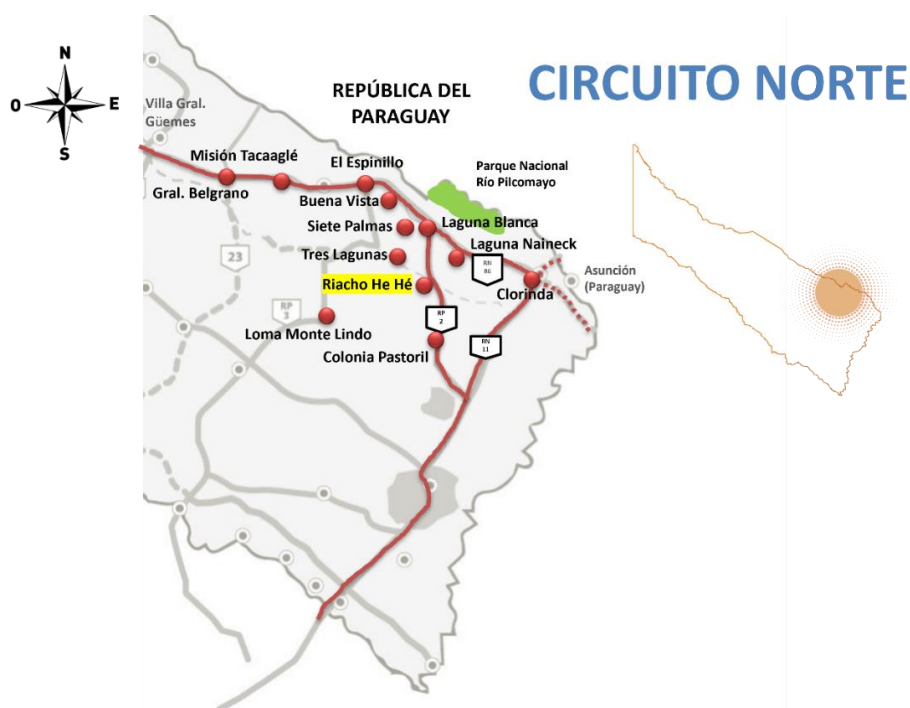
- **Turismo industrial:** la desmotadora como símbolo industrial de desarrollo, ofrece una oportunidad para conocer la historia productiva de la región.
- **Turismo de naturaleza y productivo:** El Riacho El Porteño y su entorno constituyen el principal recurso natural de la zona, con potencial para desarrollarse a través de un proyecto de costanera que fomente actividades como senderismo, avistaje de aves, pesca y deportes náuticos. El Camping Municipal Ceferino Moreno ya ofrece un espacio consolidado de recreación.
- **Turismo gastronómico:** Promoción de comidas típicas.
- **Turismo deportivo:** Las instalaciones deportivas existentes y proyectadas (Polideportivo, Pileta Municipal, canchas de pádel, vóley, fútbol, jineteada) permiten la organización de torneos y encuentros deportivos.
- Fortalecimiento de prestadores locales, señalización e infraestructura turística.

## RIACHO HE HÉ



40 Imágenes del cartel de entrada a Riacho He Hé.<sup>27</sup>

**Riacho He Hé** combina tradición cultural, producción paippera y un entorno natural valioso. Cuenta con servicios y eventos populares como la Fiesta Provincial del Asado Criollo y “Riacho Cocina y Produce”, que fortalecen su identidad y proyección turística. Su paisaje ribereño y la actividad de pequeños productores conforman un valioso potencial para el desarrollo de experiencias auténticas y sostenibles dentro del Circuito Norte.



41 Mapa del Circuito Norte, destacando Riacho He Hé (Ministerio de Turismo de Formosa)

<sup>27</sup> Fuente: Ministerio de Turismo de Formosa

## Recursos naturales:

- **Riacho He Hé:** nace cerca de Tres Lagunas y le da nombre a la localidad, recorre aproximadamente 200 km y desemboca en el Río Paraguay.

## Recursos culturales y patrimoniales:

- **Parroquia San Francisco Solano:** La parroquia constituye uno de los principales referentes espirituales y culturales de la comunidad. Su fiesta patronal se celebra el 24 de julio, fecha en la que se llevan a cabo misas, procesiones, eventos artísticos y feria comunitaria.
- **Biblioteca Pública Riacho He Hé:** Es un espacio cultural importante para la promoción de la lectura, la educación popular y la participación ciudadana. Además, ofrece una amplia variedad de talleres como ajedrez, folklore, crochet y manualidades, lo que la convierte en un centro activo de vida comunitaria.
- **Festividades y ferias:** Riacho He Hé se destaca por su activa vida cultural, con eventos tradicionales que refuerzan la identidad local y atraen visitantes. El Festival Provincial del Asado Criollo, celebrado en noviembre, es el más importante, con actividades gauchescas, espectáculos y el asado a la estaca más grande de la provincia. El 24 de junio, en el marco de la Fiesta de San Juan y el aniversario del pueblo, se realizan juegos tradicionales, música y comidas típicas que fortalecen los lazos comunitarios. Además, la feria "Riacho cocina y produce" promueve la gastronomía local y el emprendedurismo familiar, generando oportunidades económicas.



*42 Imágenes de la Parroquia San Francisco Solano y de la Biblioteca Pública de Riacho He Hé.<sup>28</sup>*

---

<sup>28</sup> Fuente: Ministerio de Turismo de Formosa.

## Servicios turísticos:

Alojamiento:

- **Hoteles:** Hotel Plaza.

Gastronomía:

- **Bares y restaurantes:** La Granja Morfi, El Banquito.
- **Heladerías:** Casa Helada.

Esparcimiento y actividades recreativas:

- **Espacios públicos:** Paseo Central General San Martín, Plaza 17 de Octubre
- **Instalaciones deportivas:** Polideportivo Municipal, Club Atlético Recreativo Juventud Argentina, Hípico Luis Gómez, canchas de fútbol 5.
- **Entretenimiento nocturno:** El Ángel (boliche).

Otros servicios complementarios: cajero automático, farmacias, estación de servicios, supermercados, transporte local puerta a puerta, terminal de ómnibus de micros de media distancia, lavaderos, talleres mecánicos, etc.



*43 Imágenes de espacios públicos recreativos de Riacho He Hé.<sup>29</sup>*

## Camino y conectividad

- Accesos asfaltados a través de la Ruta Provincial N° 2, que conecta la localidad con otras regiones del territorio provincial.

---

<sup>29</sup> Fuente: Ministerio de Turismo de Formosa


- Red vial en condiciones adecuadas para el tránsito de visitantes, servicios y logística vinculada a la actividad turística.

## Oportunidades para el desarrollo turístico sostenible

- **Desarrollo de circuitos integrados:** Se propone la creación de rutas que hagan foco en la producción paippera, su historia contada por sus protagonistas que incluya una experiencia que recorra la producción y la gastronomía local.
- **Turismo de naturaleza y productivo:** la propuesta de crear un circuito de productores que permita a los visitantes recorrer chacras y establecimientos elaboradores de productos agroalimentarios para conocer el proceso productivo, tener contacto directo con el productor, la tierra y los cultivos, y sensibilizarse con el cuidado del medio ambiente y el trabajo de campo.
- **Turismo gastronómico:** Los eventos "Fiesta Provincial del Asado Criollo" y "Riacho Cocina y Produce" evidencian el impacto positivo de la gastronomía local en la economía. Esto sugiere el desarrollo del turismo gastronómico como fuente de ingresos
- **Turismo deportivo:** La infraestructura existente como el polideportivo y las canchas de fútbol, permiten la realización de actividades deportivas. Se plantean realizar competencias de Mountain Bike (MTB), Pesca de Costa y Trail Running a lo largo del año. El MTB es especialmente factible por la cercanía a colonias vecinas. También se pueden organizar torneos deportivos en las instalaciones municipales y del club.
- **Fortalecimiento de prestadores locales, señalización e infraestructura turística:** Se propone la creación de un Camping Municipal próximo al Riacho He Hé, provisto de instalaciones (parrillas, sanitarios, agua, luz) con un sendero interpretativo de flora y fauna. Este espacio podría ofrecer actividades como recorridos a pie o en bicicleta, avistaje de aves, cabalgatas y paseos en kayaks, generando nuevos ingresos para los locales.

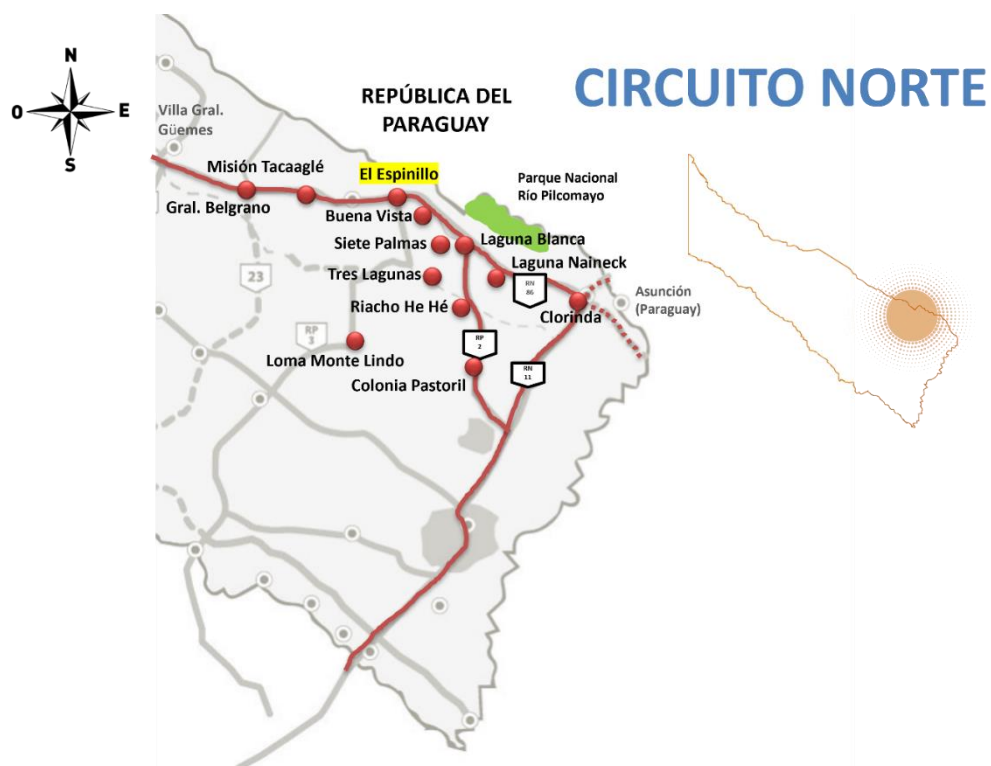


## EL ESPINILLO



44 Imágenes de El Espinillo tomadas durante el relevamiento.<sup>30</sup>

**El Espinillo** es un destino emergente que combina valiosos recursos naturales y culturales con potencial turístico. El Riacho El Porteño, el Bosquecillo y el Estero Yuimilae ofrecen escenarios propicios para el ecoturismo y el esparcimiento. A su vez, el Barrio Luis Montenegro Paiva, antiguo asentamiento poblacional de la localidad, conserva vestigios del pasado como la Escuela de Frontera N° 7 y un histórico molino que aún se puede apreciar, enriqueciendo su identidad patrimonial.



45 Mapa del Circuito Norte, destacando El Espinillo (Ministerio de Turismo de Formosa)

<sup>30</sup> Fuente: Ministerio de Turismo de Formosa.

## Recursos naturales:

- **Riacho El Porteño:** De unos 350 km, es un curso de agua clave en la región. Nace cerca del Bañado La Estrella y se alimenta de lluvias y desbordes del Pilcomayo mediante una canalización. En El Espinillo, atraviesa dos puentes, uno en el acceso al pueblo y el antiguo Puente Santa Librada, zonas propicias para desarrollar propuestas de ecoturismo y esparcimiento.
- **El Bosquecillo:** Forma parte del predio del Polideportivo Municipal. Es una extensa porción de terreno con grandes árboles, ideal para actividades en contacto con la naturaleza.
- **Estero Yuimilae:** Es un cuerpo de agua relevante en El Espinillo, alimentado por el Riacho El Porteño y rodeado por dos reservorios. Además de su valor natural, cumple una función geográfica al separar El Espinillo de Isla Azul y tiene un fuerte vínculo histórico, ya que en sus orillas se ubicó el primer asentamiento del pueblo, hoy conocido como Barrio Luis Montenegro Paiva.



*46 Imágenes del riacho El Porteño y de El Bosquecillo tomadas durante el relevamiento.<sup>31</sup>*

## Recursos culturales y patrimoniales:

- **Barrio Luis Montenegro Paiva:** En esta área histórica cercana al estero, se pueden encontrar vestigios del antiguo asentamiento, como ruinas y la ubicación de la antigua Escuela de Frontera N° 7, el correo y la vieja parada de colectivo de la empresa El Tigre, entre otros. En la antigua escuela, aún se puede ver el Molino, que continúa girando y que era un elemento de referencia para muchos pobladores de la zona.

---

<sup>31</sup> Fuente: Ministerio de Turismo de Formosa.



- **Parroquia Inmaculada Concepción de María:** La parroquia fue establecida el 1 de marzo de 1962. También existe un Hogar de Ancianos San Francisco de Asís, que está vinculado a la parroquia y funciona gracias a donaciones.

## Servicios turísticos:

Alojamiento:

- **Hospedajes:** El Zorro, Pity Flores, Carol.

Gastronomía:

- **Bares y rotiserías:** Resto Bar Morena, Bar Pool, Sitio del Pool y Rotisería La Gringa.

Esparcimiento y actividades recreativas:

- **Espacios públicos:** Plaza Central Gral. San Martín, El Bosquecillo.
- **Instalaciones deportivas:** Polideportivo Municipal, clubes, canchas de fútbol (privadas).



47 Imágenes del Polideportivo Municipal.<sup>32</sup>

Otros servicios complementarios: cajero automático, hospital, farmacias, minimercados, gomerías, entre otros.

## Camino y conectividad

- Accesos asfaltados a través de la Ruta Nacional N°86 y con la Ruta Provincial N°3.

---

<sup>32</sup> Fuente: Ministerio de Turismo de Formosa.

- Red vial en condiciones adecuadas para el tránsito de visitantes, servicios y logística vinculada a la actividad turística.

## Oportunidades para el desarrollo turístico sostenible

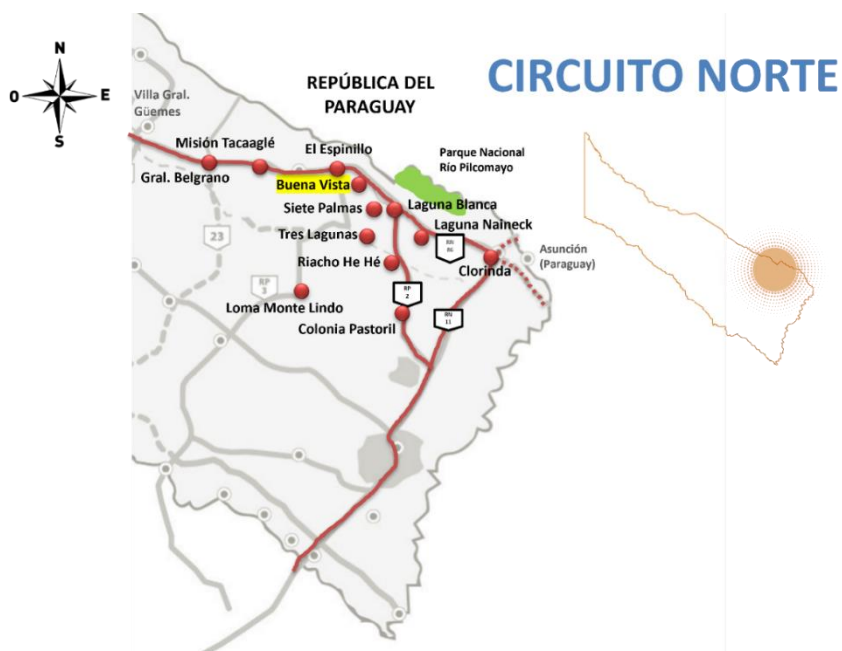
- **Desarrollo de circuitos integrados:** Existe una clara oportunidad para crear rutas turísticas organizadas que permitan a los visitantes conocer el legado histórico y los atractivos naturales de la localidad de manera coherente. Esto podría incluir un city tour guiado que destaque la historia y evolución de El Espinillo, utilizando archivos, testimonios y documentos de los primeros pobladores.
- **Turismo cultural:** Los elementos clave de la identidad local, como la antigua Escuela de Frontera N° 7, el antiguo correo, la vieja parada de colectivo y el molino, representan un potencial para ser restaurados y transformados. La reutilización y resignificación de espacios como museos o centros culturales permitiría mostrar la historia local con exposiciones interactivas.
- **Turismo de naturaleza:** Los espacios naturales como el riacho El Porteño, el reservorio de agua y el Bosquecillo ofrecen un gran potencial para actividades al aire libre. Se pueden implementar productos específicos como kayak, senderismo y avistaje de aves, generando nuevas opciones recreativas y turísticas. El Bosquecillo, en particular, puede mejorarse con iluminación, senderos señalizados, bancos y cartelería, además de incorporar parrilleros y áreas de descanso, convirtiéndose en un punto de esparcimiento y turismo sostenible.
- **Turismo gastronómico:** La diversidad existente de bares y rotiserías puede ser potenciada apoyando la mejora de la infraestructura y el servicio de algunos establecimientos para que evolucionen a restaurantes formales, ampliando la oferta para turistas y residentes.
- **Turismo deportivo:** Si bien los eventos deportivos ya movilizan a la comunidad, se propone diversificar la oferta turística asociada a estos eventos en momentos clave del año para romper la estacionalidad, y crear una agenda cultural y deportiva dentro del Circuito Norte, en coordinación con las demás localidades que lo conforman.
- **Fortalecimiento de prestadores locales, señalización e infraestructura turística:** La ausencia actual de agencias, guías especializados o servicios organizados representa una oportunidad para capacitar a guías locales y fomentar el desarrollo de emprendimientos turísticos o servicios especializados, como excursiones guiadas.

## BUENA VISTA



48 Imágenes tomadas durante el relevamiento en Buena Vista.<sup>33</sup>

**Buena Vista** es un destino con fuerte identidad productiva y recursos naturales destacados, como el Paseo Costanero y el riacho El Porteño, que atraviesa la localidad y configura un entorno escénico singular. Emprendimientos como Ecopez y Paí Curuzú aportan valor al desarrollo de propuestas vinculadas al turismo rural, educativo y de naturaleza. Si bien dispone de opciones gastronómicas, se requiere avanzar en una planificación estratégica de infraestructura de alojamiento y servicios turísticos, con el objetivo de potenciar su perfil como destino emergente dentro del Circuito Norte.



49 Mapa del Circuito Norte, destacando Buena Vista (Ministerio de Turismo de Formosa)

<sup>33</sup> Fuente: Ministerio de Turismo de Formosa.

## Recursos naturales:

- **Paseo Costanero:** se encuentra a orillas del riacho El Porteño, es un espacio de recreación que divide a la localidad en norte y sur. El paseo cuenta con bancos, sectores de juegos, máquinas para hacer ejercicios y un sector de producción de algarrobos, con un proyecto para realizar un parque ecológico de esta especie de árboles tan apreciados.
- **Paí Curuzú:** es una propiedad privada de 49 ha, atravesada por el riacho Porteño, con variedad de plantas autóctonas y ornamentales, que recibe visitas de estudiantes y profesionales para estudios de plantas, suelo y aves. El nombre Paí Curuzú data de 1914, cuando un Padre de las Misiones Franciscanas falleció en esas tierras debido a las altas temperaturas. Su guía, Pedro Sagagachi, un poblador originario conocedor de la zona, le había recomendado no hacer el viaje por el calor extremo de noviembre, pero el sacerdote no siguió su consejo.
- **Establecimiento Ecopez:** El emprendimiento es muy importante en la zona por brindar empleo a muchos residentes locales. Cuenta con 10 empleados fijos y hasta 50 móviles en temporadas altas. La empresa se dedica a la producción de pacú, con 30 hectáreas de piletones para alevines y juveniles, y utiliza un sistema de compuertas de comunicación hídrica alimentado por la Laguna Vakaldá. También posee un laboratorio para la fecundación in vitro. Además, Ecopez produce plantas ornamentales que se comercializan en Santa Fe, Corrientes, Entre Ríos y Buenos Aires. Recientemente, incorporó 100 cabezas de ganado vacuno para engorde, con alimentación rotativa en cuatro potreros.



*50 Imágenes de los recursos naturales de Buena Vista.<sup>34</sup>*

---

<sup>34</sup> Fuente: Ministerio de Turismo de Formosa

## Recursos culturales y patrimoniales:

- **Iglesia María Auxiliadora:** centro de la vida religiosa y lugar de encuentro espiritual de la comunidad
- **Fiestas populares:** Buena Vista se destaca por sus fiestas populares, como los Carnavales, el Día de la Virgen María Auxiliadora (24 de mayo) y el aniversario de su fundación (14 de septiembre), que reflejan las tradiciones locales y convocan a la comunidad. Estas celebraciones representan un valioso recurso turístico, con potencial para integrarse a circuitos culturales y religiosos del Circuito Norte, promoviendo el turismo de cercanía y la participación comunitaria.

## Emprendimientos turísticos rurales y productivos:

- **Campos de los hermanos Paredes:** donde se crían búfalos y hay plantaciones de algarrobo.
- **Establecimiento Privado Genes:** donde se encuentra la Laguna Vedá, un espejo de agua con potencial para la pesca deportiva y turismo de naturaleza.

## Servicios turísticos:

Alojamiento:

**Hospedajes:** Buena Vista, San José.

Gastronomía:

**Bares y restaurantes:** El Encuentro, Iporante Bar Café,

Esparcimiento y actividades recreativas:

- **Espacios públicos:** Plaza Clotilde Molina de Villalba, Paseo Bulevar.
- **Instalaciones deportivas:** Natatorio municipal.
- **Quinchos de alquiler por día:** Quincho Gimenez.



Otros servicios complementarios: centro de salud, farmacias, minimercados, gomerías, entre otros.

## **Caminos y conectividad**

- Accesos asfaltados a través de la Ruta Nacional N°86.
- Red vial en condiciones adecuadas para el tránsito de visitantes, servicios y logística vinculada a la actividad turística.

## **Oportunidades para el desarrollo turístico sostenible**

- **Turismo cultural:** Buena Vista cuenta con un valioso patrimonio cultural e histórico que puede ser aprovechado para consolidar circuitos turísticos en el Circuito Norte de Formosa. Sus fiestas populares, son eventos de gran convocatoria que podrían integrarse a una agenda cultural y deportiva provincial. Además, el casco urbano ofrece espacios públicos destacados, como la Plaza Clotilde Molina de Villalba y el Paseo Bulevar, ideales para recorridos. La historia del nombre Paí Curuzú añade un componente cultural y religioso que puede incorporarse a circuitos temáticos y city tours guiados.
- **Turismo de naturaleza y aventura:** La presencia del riacho El Porteño ofrece un entorno abundante en espacios verdes, ideal para proyectos de recreación y turismo de naturaleza. Este riacho, que atraviesa la localidad y propiedades privadas como Paí Curuzú, puede ser aprovechado para actividades como kayak, senderismo y avistaje de aves. El Paseo Costanero, a orillas del riacho, es un espacio de recreación existente con un proyecto para desarrollar un parque ecológico de algarrobos. La propiedad privada Paí Curuzú destaca por su variedad de plantas autóctonas y ornamentales, siendo visitada para estudios de flora y fauna, incluyendo la observación del ave yapú. La Laguna Vedá, ubicada en el Establecimiento Privado Genés, también presenta potencial para el turismo de naturaleza.
- **Turismo rural y productivo:** La región cuenta con un contexto socioeconómico vinculado a actividades primarias. Establecimientos como Ecopez se dedican a la piscicultura, específicamente la producción de pacú, y también cultivan plantas ornamentales. Esta empresa es considerada un atractivo potencial por sus estanques o piletones de cría de peces, que brindan

---

<sup>35</sup> Fuente: Ministerio de Turismo de Formosa



posibilidades para pesca y actividades náuticas, además de ofrecer visitas para conocer el proceso de producción de pacú y su vivero ornamental. Otros establecimientos privados con potencial para el turismo rural incluyen las propiedades de los hermanos Paredes, donde se cría de búfalos y hay plantaciones de algarrobo; también está el establecimiento Genés, con la Laguna Vedá para pesca deportiva.

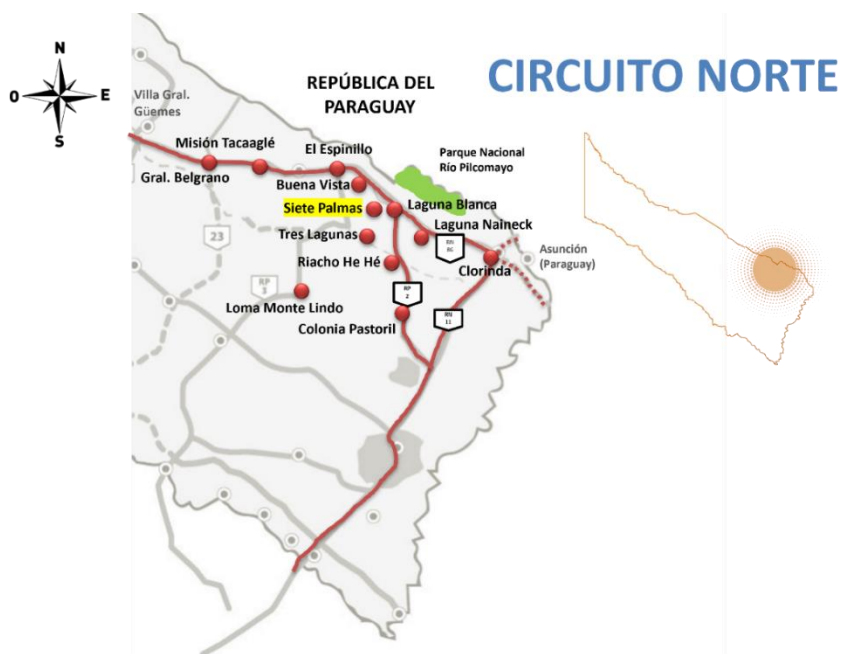
- **Fortalecimiento de prestadores locales, señalización e infraestructura turística:** Se propone capacitar a guías locales y asesorarlos para que puedan crear paquetes turísticos integrados. También para que puedan promocionar los establecimientos privados como Paí Curuzú y Ecopez mediante señaléticas y servicios. La colaboración interinstitucional con ministerios y organismos provinciales también es vista como una oportunidad para apoyar y acompañar estas tareas.

## SIETE PALMAS



52 Cartel de acceso a Siete Palmas, durante el relevamiento turístico.<sup>36</sup>

**Siete Palmas** es una localidad con un valioso recurso natural, donde el riacho El Porteño y su entorno de bosques en galería, palmares y fauna diversa componen un escenario ideal para propuestas de ecoturismo. Las festividades tradicionales, como el Festival del Caranday y el Día de la Virgen de la Roca, fortalecen su perfil cultural. Si bien cuenta con servicios turísticos en desarrollo, como hospedajes y oferta gastronómica incipiente, el avance en infraestructura y la puesta en valor de experiencias productivas y patrimoniales consolidarían su posicionamiento como destino emergente del Circuito Norte.



53 Mapa del Circuito Norte, destacando Siete Palmas (Ministerio de Turismo de Formosa)

<sup>36</sup> Fuente: Ministerio de Turismo de Formosa



## Recursos naturales:

- **Riacho El Porteño:** divide al pueblo y es clave para la fertilidad de la tierra y el desarrollo de la vida silvestre.
- **Flora y fauna:** La zona cuenta con una rica flora, incluyendo especies de grandes portes como quebracho blanco y colorado, y vistosos lapachos. En estratos más bajos se encuentran algarrobos, guayaibíes y palos borrachos. Alternan bosques en galería sobre los albardones del riacho con pajonales semi inundables, palmares, algarrobillos y variedades acuáticas. La fauna es variada, con animales como el guazuncho, carpinchos, pecaríes, monos aulladores y aves como la charata y el pacaá. En sectores bajos habitan el aguará guazú, el ñandú y las chuñas, que poseen largas extremidades adaptadas a los pastizales y zonas anegadas. Los ambientes acuáticos del riacho albergan peces como pirañas, moncholos y bagres. La fertilidad de la tierra también es un recurso natural que permite el desarrollo de actividades agropecuarias y la presencia de muchos árboles frutales.

## Recursos culturales y patrimoniales:

- **El Puente de Madera:** que une las dos partes del pueblo divididas por el riacho El Porteño es un punto característico.
- **La Casa Cultural:** guarda fotografías de la infraestructura antigua del pueblo.
- **Fiestas populares:** Las fiestas populares de la localidad incluyen el Festival del Caranday, que se celebra el 2 de abril, coincidiendo con el aniversario del pueblo. Este evento es destacado por la participación de la comunidad y permite la difusión de expresiones y productos culturales. Otra festividad importante es el Día de la Virgen de la Roca, Patrona del pueblo, celebrado el 27 de septiembre
- El sitio original donde se encontró la palma que dio nombre a la localidad, a unos 5 km de la antigua escuela, tiene interés histórico y cultural.

## Servicios turísticos:

### Alojamiento:

- **Hospedaje:** La Casa del Árbol, La Guarida (ambos en desarrollo).
- **Camping:** Parque Don Tuní.



*54 Imágenes del Parque Don Tuní y de la construcción de La Casa del Árbol en Siete Palmas.<sup>37</sup>*

Gastronomía:

- **Bares y restaurantes:** La Guarida.

Esparcimiento y actividades recreativas:

- **Espacios públicos:** Paseo Costanero, Plaza Gral. San Martín, Plazoleta 2 de Abril y la Plazoleta Centenario.
- **Instalaciones deportivas:** Polideportivo Municipal, clubes.



*55 Imágenes del Paseo Costanero y de la Plaza Principal de Siete Palmas.*

Otros servicios complementarios: cajero automático, centro de salud, farmacias, minimercados, gomerías, entre otros.

## Caminos y conectividad

- Accesos de tierra a través de la Ruta Provincial N°4, que conecta con otras localidades del Circuito Norte.


---

<sup>37</sup> Fuente: Ministerio de Turismo de Formosa.

## Oportunidades para el desarrollo turístico sostenible

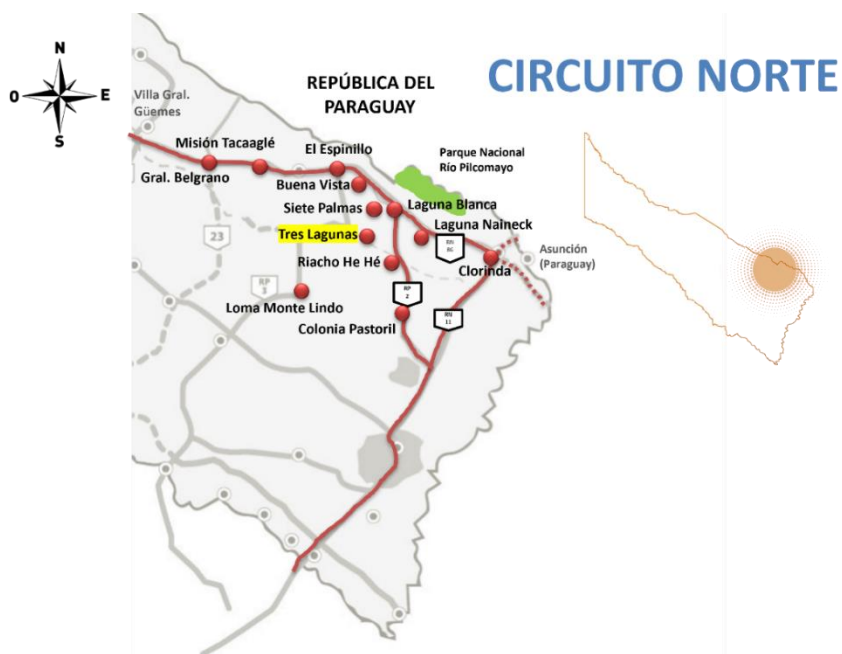
- **Turismo cultural:** Los sitios patrimoniales como las plazas con historia, el puente de madera, la Casa Cultural que resguarda el pasado, y el lugar original de la palma que dio origen al nombre constituyen una base para contar la historia del pueblo y atraer visitantes de la región interesados en sus raíces. Sin embargo, sería conveniente que este recorrido sea parte de una ruta o circuito más amplio, dentro del Circuito Norte, para que el interés sea mayor, y la historia pueda contarse de forma integrada. Por otra parte, el Festival del Caranday y el Día de la Virgen de la Roca son celebraciones con fuerte arraigo en Siete Palmas, con potencial para atraer visitantes interesados en la cultura local. La infraestructura existente, como el Polideportivo y salones multiuso, permite su organización. Se propone integrarlos al calendario del Circuito Norte para fomentar la participación regional, romper la estacionalidad y generar oportunidades para emprendedores locales.
- **Turismo de naturaleza:** La presencia del riacho El Porteño, la rica flora y fauna, y los paisajes de albardones, bosques en galería y palmares, ofrecen potencial para actividades como avistaje de aves, senderismo, paseos náuticos, especialmente cuando el riacho está en épocas de crecidas. El proyecto La Casa del Árbol, es una idea innovadora en la zona, que apunta al segmento de ecoturismo, pudiendo ser un ejemplo de inspiración para otros emprendedores dentro del Circuito Norte.
- **Turismo productivo:** La fuerte base agropecuaria y ganadera de la localidad presenta un potencial significativo para el desarrollo de un circuito turístico rural. Se podrían ofrecer experiencias auténticas como la participación en tareas de campo, como ordeño, elaboración de queso, siembra o cosecha, en establecimientos rurales privados.
- **Fortalecimiento de prestadores locales, señalización e infraestructura turística:** Existe la potencialidad de desarrollar alojamiento y gastronomía a partir de los proyectos identificados (La Casa del Árbol, La Guarida), lo cual es fundamental para aumentar la capacidad receptiva de la localidad.

## TRES LAGUNAS



56 Imagen de acceso de la localidad y de la Estancia “Guazú Cuá” en Tres Lagunas.<sup>38</sup>

**Tres Lagunas** es una localidad con identidad agropecuaria y un entorno natural privilegiado, compuesto por lagunas, esteros y bosques en galería. Estos recursos ofrecen un marco ideal para el desarrollo del turismo de naturaleza y rural. Las festividades tradicionales, como la Feria de Intercambio de Semillas, y emprendimientos como la Estancia Guazú Cuá refuerzan su identidad cultural y productiva. Si bien la infraestructura turística es incipiente, el impulso a iniciativas locales y la promoción de experiencias auténticas para los visitantes permitirán potenciar como destino emergente dentro del Circuito Norte.



57 Mapa del Circuito Norte, destacando Tres Lagunas (Ministerio de Turismo de Formosa)

<sup>38</sup> Fuente: Ministerio de Turismo de Formosa

## Recursos naturales:


- **Hidrografía:** Los recursos naturales incluyen las lagunas que dan nombre a la localidad: Laguna Coiná Cloé, Laguna Coiná y Laguna Pighó. Otros recursos hídricos son el Estero Chagaday (del que provienen las lagunas), el Riacho Tatú Piré (del que procede el Chagaday) y el Riacho He Hé.
- **Flora y fauna:** Tres lagunas es privilegiada por ser una región de gran belleza natural en flora y fauna. La flora incluye algarrobos, guayaibíes, palos borrachos, bosques en galería y pajonales a lo largo de ríos y riachos, palmares, algarrobillos y plantas acuáticas. La fauna es variada, incluyendo aves, mamíferos como el aguará guazú, carpincho y zorro gris, y peces como piraña, pico-pato y moncholos.

## Recursos culturales y patrimoniales:

- **Parroquia Virgen de Fátima:** cuya construcción data de la década de los '70.
- **Fiestas populares:** Son el Aniversario de su fundación, el 5 de abril, y la celebración de la Virgen de Fátima (Patrona del pueblo) el 13 de mayo. También se realiza una "Feria de Intercambio de Semillas" en Loma Zapatú (Anexo N°4 de la EAP N°7) una iniciativa interesante para el turismo rural y sustentable, que se podría poner en valor y promocionarse como un evento de interés regional en el Circuito Norte y alrededores.

## Emprendimientos turísticos rurales y productivos:

- **Estancia Guazú Cuá:** Se dedica a la cría de búfalos y productos derivados (leche, quesos), así como a la cosecha de nueces y pomelos. Guazú Cuá se presenta con un potencial enorme como producto turístico local.



*58 Imágenes de la Estancia Guazú Cuá en Tres Lagunas.<sup>39</sup>*

---

<sup>39</sup> Fuente: archivo del Ministerio de Turismo de Formosa.

## Servicios turísticos:

### Alojamiento

- **Hospedaje:** El Amigo.

### Gastronomía:

- **Bares y rotiserías:** El Bar de Moe, Hetereí.

### Esparcimiento y actividades recreativas:

- **Espacios públicos:** Plaza María Mendoza, Plaza Luis Jorge Fontana.
- **Instalaciones deportivas:** Polideportivo Municipal, clubes deportivos.



59 Imágenes de la Plaza de Tres Lagunas.<sup>40</sup>

Otros servicios complementarios: hospital, minimercados, gomerías, entre otros.

## Caminos y conectividad:

- Se puede llegar por pavimento a través de la Ruta Provincial N° 3.
- Acceso de tierra a través de la Ruta Provincial N° 6.

## Oportunidades para el desarrollo turístico sostenible:

- **Turismo de naturaleza y productivo:** la integración en circuitos regionales como una ruta de turismo rural vinculada al PAIPPA y también el desarrollo de propuestas basadas en sus recursos naturales y productivos, como visitas a establecimientos rurales.
- **Turismo gastronómico:** Generar un espacio gastronómico, como ferias itinerantes con espectáculos y puestos para emprendedores, que esté alineada

---

<sup>40</sup> Fuente: Ministerio de Turismo de Formosa.

con el calendario de eventos de las otras localidades del Circuito Norte, para estimular la participación de asistentes de toda la región.

- **Turismo cultural:** Proponer y promocionar festivales que rescaten tradiciones locales y que ayuden a romper con la estacionalidad en el calendario anual de eventos locales y regionales. Por ejemplo, la "Feria de Intercambio de Semillas" que ya tiene antecedentes en Loma Zapatú, la cual se podría fortalecer con iniciativas recreativas y culturales.
- Fortalecimiento de prestadores locales, señalización e infraestructura básica.





CONSEJO FEDERAL  
DE INVERSIONES



UNIVERSIDAD PROVINCIAL  
DE LAGUNA BLANCA

MINISTERIO  
DE TURISMO

TODOS  
UNIDOS



GOBIERNO  
DE FORMOSA

# **PROGRAMA DE FORTALECIMIENTO TURÍSTICO DEL CIRCUITO NORTE**

## **Provincia de Formosa**

**Niveles de desarrollo turístico**  
**Tarea 1 - Subtarea 3**



### **Subtarea 1.3: Describir niveles de desarrollo turístico**

Esta tarea implicó el análisis y evaluación de la información obtenida en el relevamiento para clasificar a las localidades del Circuito Norte según su nivel de desarrollo turístico en: Nivel 1 (Avanzado desarrollo), Nivel 2 (Potencial turístico con atractivos naturales y culturales) y Nivel 3 (Potencial turístico con limitaciones en servicios).

NIVEL DE DESARROLLO TURÍSTICO	INDICADORES DE VALIDACIÓN	CLASIFICACIÓN DE LOCALIDADES
<p style="text-align: center;"><b>1</b> <b>AVANZADO DESARROLLO TURÍSTICO</b></p>	<ul style="list-style-type: none"> <li>• Servicio de alojamiento turístico de calidad, como hoteles.</li> <li>• Oferta gastronómica variada, incluyendo restaurantes y bares.</li> <li>• Variable oferta de prestadores de servicios turísticos, como excursiones náuticas, avistaje de aves y cabalgatas.</li> <li>• Atractivos turísticos destacados, como parques y reservas naturales, establecimientos frutihortícolas o ganaderos, y eventos culturales.</li> </ul>	<ul style="list-style-type: none"> <li>• Laguna Blanca</li> <li>• Clorinda</li> </ul>
<p style="text-align: center;"><b>2</b> <b>POTENCIAL TURÍSTICO CON ATRACTIVOS NATURALES Y CULTURALES</b></p>	<ul style="list-style-type: none"> <li>• Servicio de alojamiento turístico, como residenciales, campings o alquileres diarios de departamentos, quintas o casas.</li> <li>• Oferta gastronómica básica, como comedores, bares o rotiserías.</li> <li>• Algunos prestadores de servicios turísticos, como guías rurales o guías baqueanos, y actividades como excursiones náuticas o cabalgatas.</li> </ul>	<ul style="list-style-type: none"> <li>• Laguna Naineck</li> <li>• Misión Tacaaglé</li> </ul>

	<ul style="list-style-type: none"> <li>Recursos naturales y culturales atractivos, como paisajes naturales o eventos culturales.</li> </ul>	
<p><b>3</b></p> <p><b>POTENCIAL TURÍSTICO CON LIMITACIONES EN SERVICIOS</b></p>	<ul style="list-style-type: none"> <li>Servicio de alojamiento turístico, como cabañas o campings.</li> <li>Oferta gastronómica básica, como rotiserías, servicios de delivery o carritos de comidas.</li> <li>Algunos prestadores de servicios turísticos, como guías de sitio.</li> <li>Recursos turísticos, como campings con recursos hídricos, fiestas locales, eventos deportivos o establecimientos rurales y ferias agrícolas.</li> </ul>	<ul style="list-style-type: none"> <li>Colonia Pastoril</li> <li>Loma Monte Lindo</li> <li>General Manuel Belgrano</li> <li>Riacho He Hé</li> <li>El Espinillo</li> <li>Buena Vista</li> <li>Siete Palmas</li> <li>Tres Lagunas</li> </ul>

## **FUNDAMENTACIÓN**

### **NIVEL 1 – AVANZADO DESARROLLO TURÍSTICO**

#### **LAGUNA BLANCA**

De acuerdo con los criterios establecidos en la metodología del Programa de Fortalecimiento de Circuitos Turísticos de la Provincia de Formosa, la localidad de Laguna Blanca cumple con todos los indicadores correspondientes al Nivel 1: Avanzado desarrollo turístico, lo que la posiciona como un destino consolidado dentro del Circuito Norte.

- Servicios de alojamientos turístico de calidad, como hoteles:

En relación con la oferta de alojamientos, Laguna Blanca presenta una disponibilidad de opciones más sólidas en el Circuito Norte. La capacidad instalada ha permitido atender a una gran afluencia de turistas durante eventos masivos, como la Fiesta Nacional del Pomelo, con opciones que incluyen alquileres temporarios. Sin embargo, hay trabajo por hacer para mejorar la calidad de los servicios y la diversidad de la oferta hacia propuestas de alojamientos rurales con disponibilidad durante todo el año.

- Oferta gastronómica variada, incluyendo restaurantes y bares.

La localidad dispone de varias propuestas gastronómicas, que incluyen restaurantes, bares, rotiserías y emprendimientos familiares con identidad local. Además, en los últimos años se han incorporado experiencias gastronómicas rurales y degustaciones en emprendimientos frutihortícolas, como la Finca Costa Alegre - Bodega Don Rogelio, ampliando la experiencia del visitante con productos regionales. Durante la Fiesta Nacional del Pomelo se incrementa la oferta gastronómica de tipo itinerante, tanto en las ferias que se organizan dentro del evento, como en las calles y domicilios de los vecinos que aprovechan este festival para comercializar productos gastronómicos tradicionales.

- Variable oferta de prestadores de servicios turísticos, como excursiones náuticas, avistaje de aves y cabalgatas.

Laguna Blanca presenta una creciente oferta de profesionales del turismo recibidos en la UPLaB con el título de Licenciados en Turismo que aportan al crecimiento de circuitos turísticos dentro de la localidad. El Parque Nacional Río Pilcomayo, posee guardaparques que trabajan como guías en el mismo.

- Atractivos turísticos destacados, como parques y reservas naturales, establecimientos frutihortícolas o ganaderos, y eventos culturales.

La localidad alberga el Parque Nacional Río Pilcomayo, uno de los principales atractivos naturales de la región, reconocido internacionalmente como Sitio Ramsar y AICA, que ofrece un entorno único para el ecoturismo. A esto se suma una red de recursos culturales consolidados, como el Museo Regional del Nordeste Formoseño, la Iglesia San Francisco de Asís, la Fiesta Nacional del Pomelo y la Fiesta de San Baltazar, que refuerzan su perfil como destino cultural, religioso y patrimonial. Además, los emprendimientos productivos y agroecológicos fortalecen su potencial como destino de turismo rural.

En conclusión, Laguna Blanca reúne condiciones integrales de desarrollo turístico, con atractivos relevantes, infraestructura consolidada, servicios diversos y una identidad cultural fuerte, lo que justifica su clasificación en el Nivel 1. Este posicionamiento le otorga un rol estratégico dentro del Circuito Norte, desde el cual puede irradiar experiencias y buenas prácticas hacia otras localidades en desarrollo.



## CLORINDA

De acuerdo con los criterios establecidos en la metodología del Programa de Fortalecimiento de Circuitos Turísticos de la Provincia de Formosa, la localidad de Clorinda cumple con todos los indicadores correspondientes al Nivel 1: Avanzado desarrollo turístico.

- Servicio de alojamiento turístico de calidad, como hoteles.

Clorinda cuenta con una oferta de alojamientos turísticos diversificada, incluyendo hoteles de distintas categorías, residenciales, alojamientos familiares y campings. Esta infraestructura es capaz de atender grandes volúmenes de visitantes. El relevamiento identificó hoteles como Hotel Ar-tur, Apart Hotel Clorinda, Residencial San Martín, Residencial 12 de Octubre y Hotel Embajador, que ofrecen servicios básicos como baño privado, climatización, Wi-Fi y desayuno. Aunque se identifican desafíos para mejorar en calidad y promoción, la presencia consolidada de hoteles con una capacidad significativa cumple con este indicador del Nivel 1 para el Circuito Norte.

- Oferta gastronómica variada, incluyendo restaurantes y bares.

El relevamiento destaca que Clorinda posee una amplia y diversa oferta gastronómica, considerada uno de los componentes más fuertes de su infraestructura turística. Se identificaron restaurantes, parrillas, pizzerías, rotiserías, bares, heladerías, confiterías y food truck. Esta diversidad permite elegir entre comida rápida, cocina regional, platos internacionales y menús ejecutivos, incluyendo platos típicos. La existencia de numerosos locales listados, que abarcan desde restaurantes formales hasta opciones más populares, demuestra que Clorinda cumple ampliamente con el requisito de tener una oferta gastronómica variada incluyendo restaurantes y bares.

- Variable oferta de prestadores de servicios turísticos, como excursiones náuticas, avistaje de aves y cabalgatas.

Se identificó durante el relevamiento que los recursos naturales de Clorinda ofrecen potencial para actividades como avistaje de aves, recorridos en kayaks, piraguas y rabaskas (embarcaciones de remos), pesca, senderismo y ciclismo, entre otros. Además, el informe menciona la existencia de prestadores de servicios como Newet, "Espíritus de la Tierra" que ofrecen paseos en kayak y actividades programadas". Esto sugiere que Clorinda cumple con tener una oferta variable de prestadores, al menos en el ámbito del turismo de naturaleza y aventura. Aunque la disponibilidad y variedad de estos servicios, podría fortalecerse.

- Atractivos turísticos destacados, como parques y reservas naturales, establecimientos frutihortícolas o ganaderos, y eventos culturales.

Los ríos y riachos de Clorinda son unos de sus principales atractivos turísticos, con potencial para turismo de naturaleza, pesca y actividades náuticas. Además, Clorinda cuenta con "Sitios patrimoniales o de interés turísticos", como la Parroquia "Nuestra Señora de los Ángeles" (edificio emblemático), la sede de Gendarmería Nacional (ex estancia Hertelendy, con valor arquitectónico e histórico), varios monumentos y espacios públicos destacados como la Plaza General San Martín y otras plazas y plazoletas. El informe también menciona la presencia de Fiestas y eventos populares que atraen visitantes de la región. La combinación de recursos naturales significativos, sitios patrimoniales y culturales, eventos populares y emprendimientos productivos con potencial demuestra que Clorinda posee atractivos turísticos destacados que se alinean con este indicador del Nivel 1.

De esta manera, con base en el relevamiento realizado y los criterios definidos en el Plan de Tareas, Clorinda cumple con los indicadores clave para ser clasificada en el Nivel 1 de desarrollo turístico del Circuito Norte: cuenta con una infraestructura de alojamiento consolidada, una amplia y variada oferta gastronómica, prestadores de servicios turísticos identificados para actividades clave, y una diversidad de atractivos destacados que abarcan recursos naturales, sitios históricos y culturales, y eventos.

## **NIVEL 2 - POTENCIAL TURÍSTICO CON ATRACTIVOS NATURALES Y CULTURALES**

### **LAGUNA NAINECK**

Esta localidad se ubicaría en el Nivel 2: Potencial turístico con atractivos naturales y culturales. Esto se debe a que posee un importante potencial turístico basado en su riqueza natural, cultural y productiva.

- Servicio de alojamiento turístico, como residenciales, campings o alquileres diarios de departamentos, quintas o casas.

Laguna Naineck tiene opciones de alojamiento como un hospedaje céntrico y un complejo turístico en construcción cercano al Parque Nacional Río Pilcomayo. Esto se alinea con el Nivel 2.

- Oferta gastronómica básica, como comedores, bares o rotiserías.

La localidad ofrece una oferta gastronómica variada con algunos comedores, bares y rotiserías, lo que corresponde con el Nivel 2. Además, algunos locales destacan por usar productos regionales, como el Bar Cupido.

- Algunos prestadores de servicios turísticos, como guías rurales o guías baqueanos, y actividades como excursiones náuticas o cabalgatas.

Hay algunos prestadores de servicios turísticos, como guías rurales y actividades como canotaje ofrecidas por emprendimientos como "Ysyry-Vera Turismo Aventura", lo que se corresponde con el Nivel 2 que menciona "guías rurales o guías baqueanos, y actividades como excursiones náuticas o cabalgatas". El informe también destaca la organización de competencias de canotaje.

- Recursos naturales y culturales atractivos, como paisajes naturales o eventos culturales.

Laguna Naineck cuenta con varios recursos atractivos, incluyendo el Parque Nacional Río Pilcomayo, el riacho El Porteño, la Capilla Sagrado Corazón de Jesús, la Escuela Nº 61 y el Parque Sarmiento. Estos se ajustan a la descripción del Nivel 2 que incluye "paisajes naturales o eventos culturales"

Además, la localidad organiza eventos como el Festival Regional del Mbejú, la competencia de canotaje "Travesía Riacho El Porteño" y las celebraciones de los estacioneros en Semana Santa.

En conclusión, Laguna Naineck posee un potencial turístico significativo con atractivos naturales y culturales, una oferta gastronómica variada y una fuerte identidad paippera. Presenta prestadores rurales y baqueanos que fortalecen la cultura productiva de la zona arraigada a las costumbres familiares.

## MISIÓN TACAAGLÉ

Basándonos en el informe de relevamiento turístico de Misión Tacaaglé y la clasificación de niveles de desarrollo turístico presente en la metodología del Programa de Fortalecimiento Turístico del Circuito Norte, Misión Tacaaglé se clasificaría en el "Nivel 2: Potencial turístico con atractivos naturales y culturales". A continuación, se analizan los elementos de esta clasificación, siguiendo el modelo del Plan de Tareas:

- Servicio de alojamiento turístico, como residenciales, campings o alquileres diarios de departamentos, quintas o casas.

Misión Tacaaglé cuenta con dos servicios de alojamiento turístico. La Hostería La Misión ofrece habitaciones confortables y servicios de comida, mientras que el Hospedaje Mil Sueños proporciona departamentos para estancias prolongadas. Esto cumple con el criterio de "Servicio de alojamiento turístico, como residenciales, campings o alquileres diarios de departamentos, quintas o casas" establecidos para el Nivel 2.

- Oferta gastronómica básica, como comedores, bares o rotiserías.

La localidad presenta una oferta gastronómica que incluye la Hostería La Misión que realiza comidas regionales, Nostra Pizza Resto Bar que ofrece pizzas y minutas, y el Bar Grido con helados y bebidas. Esto se alinea con la "Oferta gastronómica básica, como comedores, bares o rotiserías", que se menciona para el Nivel 2. Algunos prestadores de servicios turísticos, como guías rurales o guías baqueanos, y actividades como excursiones náuticas o cabalgatas.

Si bien el informe señala la necesidad de servicios turísticos especializados y actividades turísticas organizadas, también menciona que actualmente se realizan recorridos guiados en la Misión a cargo de pobladores locales. El establecimiento "El Oculito" ofrece experiencias de turismo rural como cabalgatas y recorridos en bicicleta. Esto se corresponde con el punto: "Algunos prestadores de servicios turísticos, como guías rurales o guías baqueanos, y actividades como excursiones náuticas o cabalgatas" del Nivel 2.

- Recursos naturales y culturales atractivos, como paisajes naturales o eventos culturales.

Si bien Misión Tacaaglé muestra un creciente interés y compromiso con la actividad turística, y cuenta con algunos emprendimientos relacionados, el informe también señala debilidades como la necesidad de contar con actividades turísticas

organizadas, servicios turísticos especializados y una escasa promoción del destino. Estas limitaciones impiden que la localidad alcance los indicadores de un Nivel 1, que requiere una oferta más amplia y consolidada. Aunque la presencia de servicios básicos de alojamiento y gastronomía permiten clasificar a esta localidad en el Nivel 2 de desarrollo turístico.

### **NIVEL 3 - POTENCIAL TURÍSTICO CON LIMITACIONES EN SERVICIOS**

#### **COLONIA PASTORIL**

Según la información, podemos ubicar a Colonia Pastoril dentro del Nivel 3 de desarrollo turístico: Potencial turístico con limitaciones en servicios. Esta elección se fundamenta en los siguientes puntos, que se cumplen para este nivel:

- Servicio de alojamiento turístico, como cabañas o campings.

Colonia Pastoril sólo cuenta con opciones de alojamiento agreste, como el Camping Municipal, lo que condiciona las comodidades de las personas que deseen pernoctar con mayor confort en la localidad, pero es especial para aquellos amantes de la naturaleza.

- Oferta gastronómica básica, como rotiserías, servicios de delivery o carritos de comidas.

La localidad de Colonia Pastoril presenta solo dos opciones de emprendedores gastronómicos, lo que limita la capacidad de recibir visitantes.

- Algunos prestadores de servicios turísticos, como guías de sitio.
- Recursos turísticos, como campings con recursos hídricos, fiestas locales, eventos deportivos o establecimientos rurales y ferias agrícolas.

Colonia Pastoril posee recursos turísticos como el riacho Monte Lindo Grande, eventos locales (Aniversario de Fundación, Día de San Juan Bautista y un evento de pesca del moncholo); también se puede visitar el Museo del Plan Quinquenal o la Capilla del pueblo.



Luego de analizar cada uno de estos puntos, se llega a la conclusión de que la localidad de Colonia Pastoril pertenece al Nivel 3 de Desarrollo Turístico, es decir que tiene potencial turístico con limitaciones en servicios.

## LOMA MONTE LINDO

Loma Monte Lindo, según la información del plan de tareas y la metodología de trabajo del Programa de Fortalecimiento Turístico del Circuito Norte, se puede clasificar en el Nivel 3 de desarrollo turístico: Potencial turístico con limitaciones en servicios. Esta elección se fundamenta en los siguientes puntos, que son indicadores de dicho nivel:

- Servicio de alojamiento turístico, como cabañas o campings.

Loma Monte Lindo cuenta con opciones de alojamiento como la Reserva Natural Privada Guapurú y el Camping Río Soñado.

- Oferta gastronómica básica, como rotiserías, servicios de delivery o carritos de comidas.

La localidad presenta opciones gastronómicas con mucho potencial de crecimiento, lo que se ajusta a la descripción de "rotiserías, servicios de delivery o carritos de comidas" del Nivel 3.

- Algunos prestadores de servicios turísticos, como guías de sitio y personal idóneo en la Reserva Natural Privada Guapurú.
- Recursos turísticos, como campings con recursos hídricos, fiestas locales, eventos deportivos o establecimientos rurales y ferias agrícolas.

Loma Monte Lindo posee recursos turísticos como el Riacho Monte Lindo Grande, eventos locales (Fiesta Provincial de la Pesca del Moncholo), y establecimientos rurales.

Después de analizar cada uno de estos indicadores, se llega a la conclusión de que la localidad de Loma Monte Lindo se clasifica dentro del Nivel 3 de Desarrollo Turístico, es decir que tiene potencial turístico con limitaciones en servicios.

## **GENERAL MANUEL BELGRANO**

En relación con los niveles de desarrollo turístico propuestos en el Plan de Tareas del Programa de Fortalecimiento Turístico del Circuito Norte, considerando los resultados del relevamiento turístico realizado en la localidad de Gral. M. Belgrano, se concluye que la misma se ubica en el Nivel 3: Potencial turístico con limitaciones en servicios. Esta clasificación se fundamenta en los siguientes puntos obtenidos del análisis de los datos obtenidos.

- Servicio de alojamiento turístico, como cabañas o campings.

La localidad cuenta con dos hoteles y un camping con zona de acampe, lo que se encuentra acorde a la demanda actual, aunque con un futuro crecimiento de atractivos turísticos, esta categoría representaría una deficiencia para el desarrollo de las mismas.

- Oferta gastronómica básica, como rotiserías, servicios de delivery o carritos de comidas.

Belgrano cuenta con una variedad de locales interesante, lo que representa un inicio para una oferta que ponga el foco en la gastronomía.

- Algunos prestadores de servicios turísticos, como guías de sitio.

El relevamiento destaca como una debilidad principal la necesidad de contar con prestadores de servicios turísticos, mencionando específicamente la ausencia de agencias de turismo, guías locales, transporte turístico y empresas que ofrezcan experiencias personalizadas para los visitantes. Esta carencia limita el desarrollo de circuitos turísticos organizados y desalienta a visitantes que buscan actividades estructuradas.

- Recursos turísticos, como campings con recursos hídricos, fiestas locales, eventos deportivos o establecimientos rurales y ferias agrícolas.

La localidad cuenta con recursos que la hacen atractiva a pesar de las limitaciones en servicios específicos. Posee un camping municipal (Ceferino Moreno) con acceso a un cuerpo de agua muy importante a nivel provincial (riacho El Porteño), celebra fiestas locales como la patronal y el aniversario del pueblo, organiza eventos deportivos, y su base económica incluye actividades rurales como ganadería y apicultura, lo que se alinea con los indicadores del Nivel 3.

En conclusión, General Manuel Belgrano exhibe un considerable potencial turístico, respaldado por recursos naturales, culturales e infraestructura turística sólida. Sin

embargo, la limitación más significativa para un desarrollo turístico avanzado reside en la ausencia de prestadores de servicios turísticos especializados y la infraestructura complementaria necesaria para la organización de experiencias y circuitos para visitantes, lo que la sitúa en el Nivel 3 del desarrollo turístico según los criterios establecidos. La superación de estas limitaciones representa una oportunidad clave para potenciar su crecimiento turístico futuro, ya que se presenta como un destino con bases firmes y grandes oportunidades para crecer dentro del Circuito Norte turístico de Formosa.

## RIACHO HE HÉ

Riacho He Hé presenta características que se alinean con el Nivel 3: Potencial turístico con limitaciones en servicios. Esta clasificación se fundamenta en los datos obtenidos durante el relevamiento y en su análisis posterior. A continuación, se fundamenta de forma más precisa esta clasificación:

- Servicio de alojamiento turístico, como cabañas o campings.

Aunque existen servicios, se presenta una necesidad de crecimiento en calidad y variedad.

- Oferta gastronómica básica, como rotiserías, servicios de delivery o carritos de comidas.

Riacho He Hé cuenta con una oferta gastronómica incipiente, con potencialidades que apuntan al desarrollo integral de la propuesta turística.

- Algunos prestadores de servicios turísticos, como guías de sitio.

Un punto clave para ubicar a Riacho He Hé en el Nivel 3 es la ausencia de prestadores turísticos y la falta de guías especializados y servicios organizados de excursiones.

- Recursos turísticos, como campings con recursos hídricos, fiestas locales, eventos deportivos o establecimientos rurales y ferias agrícolas.

Posee diversos recursos culturales y actividades, como la Parroquia San Francisco Solano y su fiesta patronal, el Festival Provincial del Asado Criollo, y la Fiesta Aniversario que coincide con la Fiesta de San Juan. También dispone de instalaciones recreativas como el Polideportivo Municipal con diversas canchas y pileta, plazas, clubes deportivos, un Hípico, un Boliche Bailable, y canchas de Fútbol 5. Además, tiene una identidad agrícola fuerte y tradición paipperera, lo que sugiere recursos relacionados con establecimientos rurales o ferias agrícolas.

El entorno natural se considera propicio para actividades al aire libre. Sin embargo, la infraestructura específica para el turismo requiere trabajo, lo que justifica la clasificación de esta localidad en Nivel 3.

## EL ESPINILLO

Basado en la metodología del Programa de Fortalecimiento Turístico presentada, El Espinillo se clasifica actualmente en el Nivel 3: Potencial turístico con limitaciones en servicios. Esta clasificación se fundamenta en que la localidad, si bien posee una gran riqueza de naturaleza y cultura, también carece de algunos servicios turísticos, particularmente la ausencia de prestadores turísticos especializados y circuitos estructurados.

- Servicio de alojamiento turístico, como cabañas o campings.

La localidad dispone de varios hospedajes como Hospedaje Flores, Hospedaje El Zorro, Hospedaje Ricardito y Hospedaje Carol.

- Oferta gastronómica básica, como rotiserías, servicios de delivery o carritos de comidas.

Posee una oferta variada de bares y rotiserías, incluyendo Resto Bar Morena, Bar Pool, Sitio del Pool y Rotisería La Gringa, que ofrecen opciones como delivery y comida rápida.

- Algunos prestadores de servicios turísticos, como guías de sitio y prestadores rurales.

Una debilidad clave para ubicar a El Espinillo en el Nivel 3, es la ausencia de prestadores turísticos como guías de sitio, baqueanos o emprendimientos que permitan brindar experiencias únicas. Además, hay un bajo nivel de promoción turística, lo cual es coherente con un destino que aún no tiene un desarrollo turístico avanzado o una oferta de servicios completamente estructurada para el visitante.

- Recursos turísticos, como campings con recursos hídricos, fiestas locales, eventos deportivos o establecimientos rurales y ferias agrícolas.

Cuenta con atractivos naturales como el riacho El Porteño, El Bosquecillo, el estero Yumilae, ideales para actividades al aire libre. El mismo tiene potencial para camping y actividades hídricas, y se organizan frecuentes eventos deportivos que movilizan a la comunidad y atraen visitantes.

Luego de analizar cada uno de estos puntos, se llega a la conclusión de que la localidad de El Espinillo pertenece al Nivel 3 de Desarrollo Turístico, es decir que tiene potencial turístico con limitaciones en servicios.



## **BUENA VISTA**

Buena Vista se clasifica actualmente en el Nivel 3: Potencial turístico con limitaciones en servicios. La misma se fundamenta en que la localidad, si bien posee recursos naturales y culturales, también necesita consolidar algunos servicios turísticos para poder subir de nivel. A continuación, se detallan las fundamentaciones de esta clasificación.

- Servicio de alojamiento turístico, como cabañas o campings.

Buena Vista cuenta con dos hospedajes "Hospedaje Buena Vista" y "Hospedaje San José" que ofrecen alquiler por día o mes, por lo que representan una forma de alojamiento turístico básico presente en la localidad.

- Oferta gastronómica básica, como rotiserías, servicios de delivery o carritos de comidas.

El informe de Buena Vista describe una infraestructura gastronómica como básica, con opciones como "Restaurante-Bar El Encuentro" que ofrece menú del día, delivery de minutas, e "Iporante Bar Café" con platos del día, viandas y minutas. Esto cumple con este indicador de oferta gastronómica básica, que incluye servicios de delivery, rotiserías o carritos de comidas.

- Algunos prestadores de servicios turísticos, como guías de sitio.

El informe del relevamiento de Buena Vista identifica explícitamente la ausencia de guías especializados y prestadores de servicios turísticos. Por lo tanto, este indicador, permite clasificar en el Nivel 3.

- Recursos turísticos, como campings con recursos hídricos, fiestas locales, eventos deportivos o establecimientos rurales y ferias agrícolas.

Buena Vista posee múltiples recursos con potencial para el desarrollo turístico, por ejemplo, recursos hídricos como el riacho El Porteño y la Laguna Vedá, y espacios recreativos como el Natatorio Municipal con piscinas. También se destacan las fiestas locales como los Carnavales, los festejos del Día de la Virgen María Auxiliadora y el Aniversario de la Fundación. Además, existen establecimientos rurales como Ecopez (piscicultura y vivero) y campos con cría de búfalos y plantaciones de algarrobo, que podrían ser recursos para el turismo rural. Por lo tanto, Buena Vista cumple con este indicador, que establece recursos turísticos, como campings con recursos hídricos, fiestas locales, eventos deportivos o establecimientos rurales y ferias agrícolas.

En conclusión, Buena Vista presenta un gran potencial turístico, gracias a sus recursos naturales y culturales. Sin embargo, la infraestructura turística es incipiente situando a la localidad en el Nivel 3 del desarrollo turístico según los criterios establecidos.

## SIETE PALMAS

Conforme al análisis y evaluación de la información obtenida, se concluye que la localidad de Siete Palmas presenta características que la ubican en el Nivel 3: Potencial turístico con limitaciones en servicios. Esta clasificación se fundamenta en los siguientes indicadores, conforme a la definición del Nivel 3:

- Servicio de alojamiento turístico, como cabañas o campings.

Se identificaron en la localidad dos opciones de alojamientos en construcción a la fecha del relevamiento, por lo que no se cuenta aún con servicios disponibles. Aunque cuenta con un parque donde se puede acampar.

- Oferta gastronómica básica, como rotiserías, servicios de delivery o carritos de comidas.

La localidad cuenta con ofertas de gastronomía, que podría incluir rotiserías, servicios de delivery o carritos de comidas, satisfaciendo así, uno de los indicadores de este tipo de servicio para el Nivel 3.

- Algunos prestadores de servicios turísticos, como guías de sitio.

Siete Palmas aún no cuenta con prestadores de servicios turísticos, como guías de sitio.

- Recursos turísticos, como campings con recursos hídricos, fiestas locales, eventos deportivos o establecimientos rurales y ferias agrícolas.

Siete Palmas presenta una gran riqueza de naturaleza y cultura, con recursos de atractivo turísticos con mucho potencial, especialmente vinculados al turismo rural y al riacho El Porteño. Por lo tanto, este indicador sí se cumple. El Parque Don Tuní es un espacio público de recreación y esparcimiento a orillas del riacho El Porteño.

De esta manera, aunque Siete Palmas posee una notable riqueza natural y cultural con potencial para atraer visitantes, su infraestructura turística es incipiente por la que se sitúa en el Nivel 3 de desarrollo turístico según la clasificación del Programa.

## TRES LAGUNAS

El relevamiento turístico realizado en la localidad de Tres Lagunas ha permitido identificar sus características, recursos, equipamiento y aspectos claves para el desarrollo turístico, según lo detallado en el presente informe. Al analizar esta información, en el marco de la clasificación por niveles de desarrollo turístico de este Programa de Fortalecimiento, se llega a la conclusión de que Tres Lagunas se ubica actualmente en el Nivel 3: Potencial turístico con limitaciones en servicios. A continuación, se detallan los indicadores de esta clasificación.

- Servicio de alojamiento turístico básico, como cabañas o campings.

En Tres Lagunas se registra un hospedaje lo que representa una oferta básica cumpliendo así el indicador.

- Oferta gastronómica básica, como rotiserías, servicios de delivery o carritos de comidas.

La localidad presenta una oferta gastronómica incipiente, mayormente el modo de servicio es por delivery, pero se destaca por la elaboración de comidas regionales.

- Algunos prestadores de servicios turísticos, como guías de sitio.

No presenta guías de sitios ni circuitos organizados dentro de la localidad.

- Recursos turísticos, como campings con recursos hídricos, fiestas locales, eventos deportivos o establecimientos rurales y ferias agrícolas.

Los recursos hídricos representan el mayor atractivo por el que la localidad podría desarrollarse turísticamente de una forma activa.

En resumen, Tres Lagunas posee un fuerte potencial turístico anclado en sus recursos naturales y culturales, que le permiten atraer visitantes a pesar de presentar una infraestructura turística incipiente. El reconocimiento de esta clasificación es fundamental para orientar las acciones futuras, como la capacitación, el fomento de emprendimientos de alojamiento y gastronomía de calidad, la creación de guías y prestadores locales, el diseño e implementación de rutas turísticas temáticas y la promoción del destino, aprovechando su potencial y trabajando para superar las debilidades identificadas.



CONSEJO FEDERAL  
DE INVERSIONES



UNIVERSIDAD PROVINCIAL  
DE LAGUNA BLANCA

MINISTERIO  
DE TURISMO

TODOS  
UNIDOS



GOBIERNO  
DE FORMOSA

# **PROGRAMA DE FORTALECIMIENTO TURÍSTICO DEL CIRCUITO NORTE**

## **Provincia de Formosa**

**Diseño de rutas turísticas en el  
Circuito Norte  
Tarea 2**





CONSEJO FEDERAL  
DE INVERSIONES



UNIVERSIDAD PROVINCIAL  
DE LAGUNA BLANCA

MINISTERIO  
DE TURISMO

TODOS  
UNIDOS



GOBIERNO  
DE FORMOSA

# **PROGRAMA DE FORTALECIMIENTO TURÍSTICO DEL CIRCUITO NORTE**

## **Provincia de Formosa**

**Diseño de rutas turísticas con diferentes  
experiencias para los visitantes.**

**Tarea 2 - Subtarea 1**





## **TAREA N°2: DISEÑO DE RUTAS TURÍSTICAS EN EL CIRCUITO NORTE**

### **Subtarea 2.1: Diseño de rutas turísticas con diferentes experiencias para los visitantes.**

Diseñar mapas que contengan diferentes rutas turísticas dentro del Circuito Norte, donde se visualice las experiencias que se pueden desarrollar en la misma.

## NUEVA RUTA TURÍSTICA “HUELLAS DEL PILCOMAYO” – CIRCUITO NORTE DE FORMOSA

### Introducción

La ruta turística “Huellas del Pilcomayo” es una propuesta integradora que recorre el norte de la provincia de Formosa, un territorio donde confluyen la biodiversidad de los vestigios del río Pilcomayo y las expresiones culturales de las comunidades que habitan su entorno. Esta iniciativa propone una experiencia auténtica de conexión con la naturaleza y la cultura viva, a través de un recorrido que combina turismo aventura, ecoturismo, vivencias culturales y espiritualidad popular.



60 Mapa con la demarcación de la ruta “Huellas del Pilcomayo” (Ministerio de Turismo de Formosa)

## **Objetivo General**

El objetivo central de esta ruta es poner en valor el patrimonio natural y cultural del norte formoseño, mediante una oferta turística sostenible que beneficie a las comunidades locales, promueva su identidad y diversifique la matriz turística provincial.

## **Público Objetivo**

Está orientada a turistas nacionales e internacionales que buscan:

- Contacto con la naturaleza.
- Turismo activo y de aventura.
- Participación en festividades religiosas y populares.
- Conocimiento de saberes ancestrales y vínculos comunitarios.

## **Recorrido y Puntos de Interés**

La ruta tiene una extensión aproximada de 143 km, desde Clorinda hasta Gral. Manuel Belgrano, articulando experiencias diversas en cinco localidades clave del Circuito Norte:

1. Clorinda – Inicio de Ruta

### **Actividades recomendadas:**

- Actividades acuáticas en el río Pilcomayo (kayak, piraguas).
- Feria artesanal y gastronómica “Clorinda Creativa”.
- Celebración patronal de la Virgen del Carmen (opción).

Potencial turístico: base para el turismo aventura y cultural; conexión internacional por su cercanía con Paraguay.

2. Laguna Blanca – Ciudad universitaria

### **Actividades recomendadas:**

- Centro de interpretación y senderos de educación ambiental en el Parque Nacional Río Pilcomayo.
- Turismo educativo coordinado por la Universidad Provincial de Laguna Blanca.
- Visita al Museo Regional del Nordeste Formoseño.
- Fiesta Nacional del Pomelo (septiembre), ícono de identidad regional.

Potencial turístico: punto estratégico para ecoturismo y turismo educativo.

### 3. El Espinillo – Cultura y Vida Rural

#### **Actividades recomendadas:**

- Experiencias gastronómicas con productores locales.
- Espacios deportivos, recreativos y ferias populares.
- Actividades con fuerte anclaje en la comunidad.

Potencial turístico: ideal para desarrollar turismo rural, participativo y de saberes tradicionales.

### 4. Misión Tacaaglé – Encuentro Espiritual

#### **Actividades recomendadas:**

- Antigua misión franciscana e iglesia histórica.
- Celebraciones religiosas y contacto con referentes espirituales.
- Espacios de contemplación e intercambio cultural.

Potencial turístico: turismo espiritual, histórico y de reflexión identitaria.

### 5. Gral. Manuel Belgrano – Cuna del PAIPPA

#### **Actividades recomendadas:**

- City tour por lugares emblemáticos de los inicios del Programa de Asistencia Integral para el Pequeño Productor Agropecuario.
- Actividades de ecoturismo.

Potencial turístico: ecoturismo y turismo cultural e histórico.

#### **Experiencias Turísticas Relevantes**

- Navegación de cursos de agua en piraguas o kayaks.
- Participación en fiestas populares y religiosas.
- Avistaje de fauna autóctona y paisajes vírgenes.
- Talleres y degustaciones con productores locales.
- Recorridos con guías comunitarios y anfitriones rurales.

#### **Valor Agregado de la Ruta**

- Gran diversidad paisajística: ríos, lagunas, esteros, monte.

- Fuerte contenido simbólico y espiritual: misiones, celebraciones, relatos orales.
- Accesibilidad progresiva y servicios distribuidos por localidad.
- Turismo con impacto positivo: genera empleo, promueve identidad y conservación.

### **Sostenibilidad y Desarrollo Local**

Se promueve un modelo de turismo responsable con:

- Prácticas sostenibles y educación ambiental.
- Uso de productos locales y de temporada.
- Participación activa de prestadores, guías y comunidades anfitrionas.

### **Impactos esperados:**

- Fortalecimiento del arraigo territorial.
- Dinamización económica de localidades intermedias.
- Preservación del patrimonio cultural y natural.

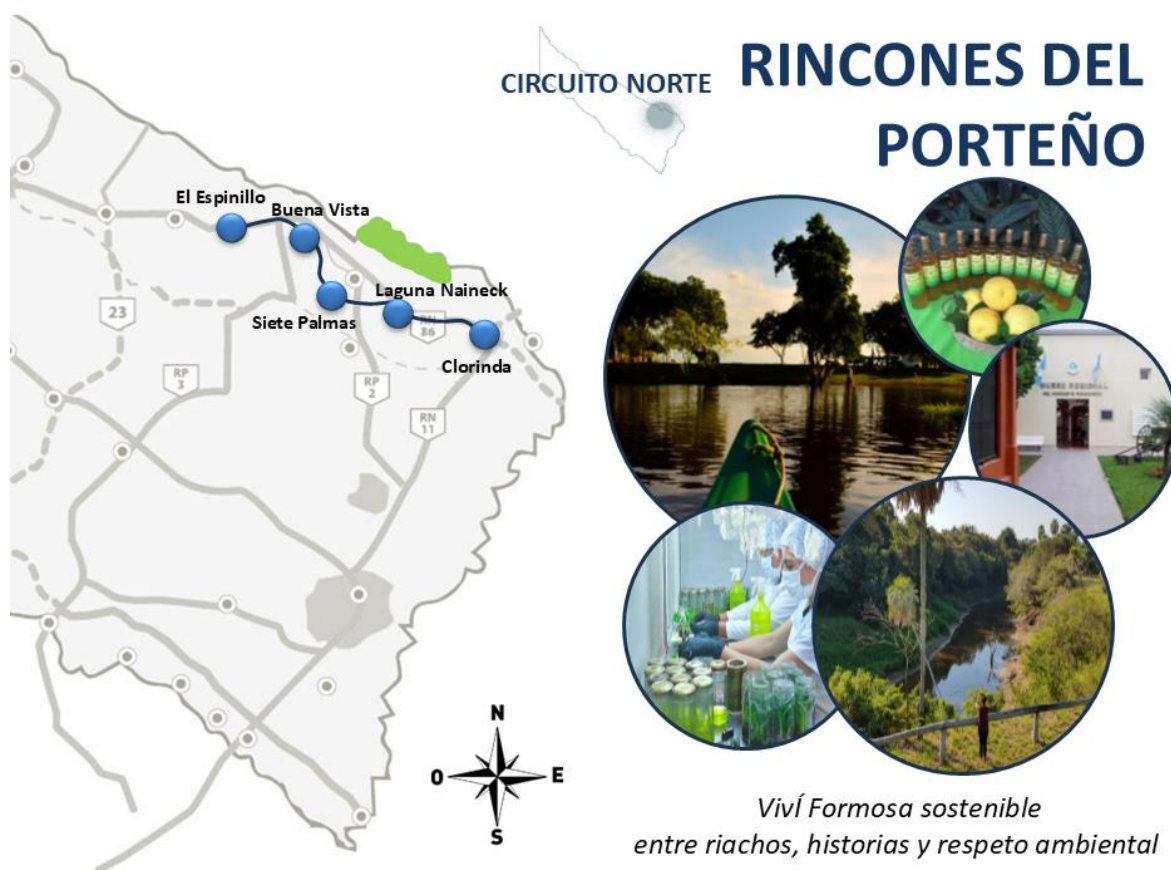
### **Conclusión**

“Huellas del Pilcomayo” representa una oportunidad estratégica para revalorizar el norte formoseño como destino turístico emergente, auténtico y transformador. La ruta propone un modelo de turismo integral, donde naturaleza, cultura, comunidad y sostenibilidad se entrelazan para ofrecer experiencias genuinas a visitantes que buscan algo más que un viaje: una conexión profunda con el territorio.

## NUEVA RUTA TURÍSTICA “RINCONES DEL PORTEÑO” – CIRCUITO NORTE DE FORMOSA

### Introducción

El Riacho Porteño, es un afluente del Río Paraguay, que atraviesa paisajes naturales característicos de la Provincia de Formosa, enmarcado por humedales, bosques ribereños y comunidades rurales con fuerte identidad cultural. Esta región forma parte de un corredor ecológico y sociocultural poco explorado por el turismo, pero con gran potencial para actividades relacionadas con la naturaleza, la pesca deportiva, el avistaje de aves, el ecoturismo y el turismo rural comunitario. A su alrededor se desarrollan modos de vida tradicionales vinculados al agua, la pesca artesanal, la agricultura familiar y festividades populares.



61 Mapa con la demarcación de la ruta “Rincones del Porteño” (Ministerio de Turismo de Formosa)

### **Objetivo general:**

Se propone esta ruta turística con el objetivo de valorizar y poner en marcha una oferta turística sostenible que conecte el patrimonio natural y cultural del entorno del Riacho Porteño, generando beneficios económicos para las comunidades locales y promoviendo la conservación ambiental. Además, busca diversificar la oferta turística de la provincia de Formosa, integrando nuevos destinos y experiencias auténticas que respondan a la creciente demanda de turismo responsable.

### **Público objetivo:**

La ruta está dirigida a:

- Turistas nacionales e internacionales interesados en el ecoturismo, el turismo rural y cultural.
- Aficionados a la pesca deportiva y el avistaje de fauna.
- Grupos familiares, estudiantes y visitantes que buscan experiencias auténticas, cercanas a la naturaleza y al estilo de vida local.
- Agencias de viajes y operadores turísticos que buscan circuitos alternativos en la región NEA.

### **Recorrido y Puntos de Interés**

La ruta tiene una extensión aproximada de 108 km, desde Clorinda hasta El Espinillo, articulando experiencias diversas en cinco localidades clave del Circuito Norte:

#### **1. Clorinda – Puerta de Entrada al Circuito**

Ubicada en el límite noreste de la provincia, Clorinda es la segunda ciudad más poblada y tiene un gran valor estratégico y cultural por su cercanía a Paraguay. Se destaca por la presencia del Riacho Porteño, los ríos Pilcomayo y Paraguay, que conforman un entorno ideal para experiencias acuáticas y de naturaleza.

### **Experiencias destacadas:**

- Paseos guiados en kayak, piraguas o rabascas.
- Avistaje de aves, yacarés y nutrias.
- Caminatas guiadas y senderismo por zonas ribereñas.
- Intercambio cultural fronterizo y gastronomía local.
- Valor agregado: servicios desarrollados (alojamiento, guías, gastronomía), ideal como base operativa para el circuito.

## 2. Laguna Naineck – Centro natural y productivo

Destino emblemático por su biodiversidad, ambiente tranquilo y fuerte anclaje en la producción.

### **Actividades recomendadas:**

- Senderismo, avistaje de aves, fotografía de naturaleza.
- Talleres de educación ambiental.
- Recorridos rurales y experiencias gastronómicas.

## 3. Siete Palmas – Historia viva

Localidad con fuerte identidad histórica y cultural.

### **Atractivos y actividades:**

- Caminatas interpretativas por márgenes del Riacho Porteño.
- Observación de aves.
- Fiesta del Caranday.

## 4. Buena Vista – Producción y belleza natural

Localidad con una exuberante naturaleza y desarrollo productivo con arraigo cultural.

### **Atractivos y actividades:**

- Visitas a productores agropecuarios.
- Talleres de piscicultura.
- Caminatas interpretativas por márgenes del Riacho Porteño, el cual divide a la localidad en dos áreas.

## 5. El Espinillo – Cultura multiétnica

Localidad inmersa en la cultura y la historia que forjaron sus primeros pobladores en conjunto con las comunidades originarias.

- Experiencias gastronómicas con productores locales.
- Actividades con fuerte anclaje en la comunidad originaria.



## **Sostenibilidad y Comunidad**

La ruta promueve un modelo de turismo comunitario, donde las poblaciones locales son protagonistas en la gestión y decisión del desarrollo turístico.

### **Prácticas sostenibles implementadas:**

- Educación ambiental y sensibilización con talleres y señalética.
- Gestión de residuos y reciclaje.
- Actividades de bajo impacto: ecoturismo, senderismo, visitas culturales.
- Reforestación y restauración de ecosistemas.

### **Conclusión**

La Ruta “Senderos del Porteño” constituye una apuesta estratégica para el desarrollo turístico sostenible del norte formoseño. Su propuesta combina la riqueza del paisaje ribereño, el patrimonio cultural y la participación activa de las comunidades locales, consolidando un modelo de turismo de identidad, inclusión y conservación.

## NUEVA RUTA TURÍSTICA “EXPERIENCIA PAIPPERA – PRODUCCIÓN E IDENTIDAD FORMOSEÑA” – CIRCUITO NORTE DE FORMOSA

### Introducción

La Ruta “Experiencia Paippera – Producción e identidad formoseña” representa una experiencia turística integral que recorre seis localidades del Circuito Norte de la provincia de Formosa: Clorinda, Palma Sola (Colonia de Laguna Naineck), Laguna Naineck, Laguna Blanca, Riacho He Hé, Tres Lagunas, Loma Monte Lindo y Colonia Pastoril. Esta propuesta combina producción agroecológica, tradiciones rurales, naturaleza viva y hospitalidad comunitaria, ofreciendo al visitante una inmersión auténtica en la vida del norte formoseño.



62 Mapa con la demarcación de la ruta “Experiencia Paippera” (Ministerio de Turismo de Formosa)

## **Objetivo General**

Desarrollar un circuito turístico sustentable y educativo que integre atractivos naturales, productivos y culturales, generando oportunidades económicas para los productores locales y diversificando la oferta turística de la provincia.

## **Público Objetivo**

- Turistas locales, regionales y extranjeros.
- Estudiantes universitarios de turismo, producción, agronomía.
- Agencias interesadas en circuitos educativos, sostenibles o rurales.
- Visitantes que buscan experiencias auténticas y participativas.

## **Recorrido y Puntos de Interés**

La ruta tiene una extensión aproximada de 236 km, desde Clorinda hasta Colonia Pastoril, articulando experiencias diversas en siete localidades clave del Circuito Norte:

1. Clorinda – Inicio de la aventura

### **Actividades y atractivos:**

- Paseos náuticos por riachos.
- Observación de aves autóctonas.
- City tour y gastronomía casera regional.

Propuesta de la experiencia: turismo de naturaleza, interpretación ambiental, conexión con el entorno ribereño.

2. Palma Sola – Ganadería Inteligente

### **Actividades y atractivos:**

- Taller en una cabaña sobre pastoreo racional (PRV).
- Desayuno campero, asado regional.
- Avistaje de aves de pastizal.
- Visita a una cabaña y charla sobre genética animal (Brangus).
- Caminatas rurales y vinculación con sistemas productivos.

Propuesta de experiencia basada en turismo rural, productivo y educativo.

### 3. Laguna Naineck & Laguna Blanca – Producción paippera viva

#### **Actividades y atractivos:**

- Visita a plantaciones de mango, guayaba y tuna en Laguna Naineck.
- Técnicas de producción sostenible.
- Degustación de frutas tropicales.
- Proceso artesanal del vino de pomelo en Laguna Blanca.
- Degustación y diálogo con productores locales.

Propuesta de experiencia basada en el agroturismo, gastronomía local, saberes regionales e historia paippera.

### 4. Riacho He Hé, Tres Lagunas & Loma Monte Lindo – Producción y naturaleza viva

#### **Actividades y atractivos:**

- Visita a la producción intensiva de banana en Riacho He Hé.
- Caminata educativa por el borde del riacho en las diferentes localidades.
- Avistaje de flora/fauna, juegos y pesca recreativa en Loma Monte Lindo.
- Degustación de queso de búfalo en Tres Lagunas.

Propuesta de experiencia basada en el agroturismo, gastronomía local, saberes regionales e historia paippera.

### 5. Colonia Pastoril – Final relajante

#### **Actividades y atractivos:**

- Visita al Camping Municipal de Colonia Pastoril y almuerzo campestre.
- Paseo por el sendero mitológico con leyendas locales.

Propuesta de experiencia basada en el turismo cultural, descanso familiar y contacto con la naturaleza.

#### **Experiencia del Turista**

La ruta “Experiencia Paippera – Producción e identidad formoseña” ofrece una inmersión real en el norte productivo de Formosa, donde los visitantes participan

activamente en tareas rurales, degustan productos de origen y aprenden sobre prácticas sostenibles.

### **Valor diferencial**

- Conexión directa con productores.
- Turismo vivencial, educativo y responsable.
- Diversidad de actividades para públicos amplios.
- Desarrollo local y conciencia ambiental.

### **Sostenibilidad y Desarrollo Comunitario**

Participación activa de comunidades anfitrionas en cada punto del circuito:

- Talleres educativos y guiados por productores.
- Promoción de buenas prácticas agroecológicas.
- Minimización del impacto ambiental (reciclado, reforestación, avistaje sin perturbación).
- Fomento de identidad cultural (leyendas, historia oral, recetas locales).

### **Conclusión**

La ruta “Experiencia Paippera – Producción e identidad formoseña” es una iniciativa que propone redescubrir el norte formoseño desde su gente, sus sabores, sus paisajes y su capacidad productiva. A través de un enfoque territorial, inclusivo y sostenible, se abre una oportunidad concreta para consolidar el Circuito Norte como destino emergente de turismo rural y vivencial.



UNIVERSIDAD PROVINCIAL  
DE LAGUNA BLANCA

MINISTERIO  
DE TURISMO

TODOS  
UNIDOS



GOBIERNO  
DE FORMOSA

# **PROGRAMA DE FORTALECIMIENTO TURÍSTICO DEL CIRCUITO NORTE**

## **Provincia de Formosa**

**Implementación de rutas turísticas en el  
Circuito Norte  
Tarea 3**





CONSEJO FEDERAL  
DE INVERSIONES



UNIVERSIDAD PROVINCIAL  
DE LAGUNA BLANCA

MINISTERIO  
DE TURISMO

TODOS  
UNIDOS



GOBIERNO  
DE FORMOSA

# **PROGRAMA DE FORTALECIMIENTO TURÍSTICO DEL CIRCUITO NORTE**

## **Provincia de Formosa**

**Socialización de resultados**  
**Tarea 3 - Subtarea 1**



## **TAREA 3: IMPLEMENTACIÓN DE LAS RUTAS TURÍSTICAS EN EL CIRCUITO NORTE**

### **Subtarea 3.1: Socialización de resultados**

El día 1 de agosto de 2025 se llevó a cabo en la Universidad Provincial de Laguna Blanca (UPLaB) la primera instancia de socialización de los resultados del Programa de Fortalecimiento Turístico del Circuito Norte. La jornada estuvo dirigida a los estudiantes de la Licenciatura en Turismo y contó con la participación del equipo técnico del Ministerio de Turismo de la provincia, el intendente de la localidad de Laguna Blanca, Ricardo Lemos y autoridades de la universidad. La actividad tuvo como objetivo compartir los avances y conclusiones del trabajo de campo realizado entre agosto de 2024 y marzo de 2025, el cual abarcó 12 localidades del norte formoseño y se desarrolló con la participación activa de la comunidad y los futuros profesionales del sector.

Durante la presentación se destacaron diversos resultados, entre ellos la identificación de potencialidades turísticas que permitieron el diseño de nuevas rutas que integran el patrimonio natural, cultural y productivo de la región, el reconocimiento de la actividad paippera como parte de la oferta turística local, la promoción de experiencias sostenibles respetuosas del entorno y la puesta en valor de iniciativas que impulsen la economía regional y fortalezcan la identidad formoseña. En este sentido, se subrayó la importancia del trabajo articulado entre la casa de altos estudios, la gestión pública, los actores comunitarios y el apoyo técnico y económico del Consejo Federal de Inversiones, para consolidar un modelo de desarrollo turístico inclusivo y sostenible en el norte de la provincia.

El encuentro representó un hito en el proceso de construcción colectiva de estrategias para potenciar el turismo local, constituyéndose en un espacio de formación, reflexión y compromiso. A partir de este primer paso, se prevé avanzar con la instancia final de socialización que se dará en el marco de la 41° edición de la Fiesta Nacional del Pomelo, que tendrá lugar los días 13 y 14 de septiembre de 2025 en la localidad de Laguna Blanca, con una exposición de la que formarán parte los intendentes y presidentes de comisiones de fomento de las 12 localidades, autoridades de los entes involucrados en la nueva visión que tendrá el turismo en la región, como ser el caso del Instituto PAIPPA y el CEDEVA, entre otros; y el público en general, ya que será abierto a las personas que estén participando del evento.



FORMOSA, 28 de Julio de 2025.-

#### Comunidad del Turismo de Formosa

Estimados, nos complace invitarlos a participar de la socialización de resultados y presentación de las nuevas rutas turísticas que resultaron del **Programa de Fortalecimiento de Circuitos Turísticos, Región Norte**, que se llevará a cabo el 1 de agosto de 2025 a las 10:00 hs en la sede de la Universidad Provincial de Laguna Blanca (UPLAB).

Este programa busca fortalecer los circuitos turísticos de la Región Norte, promoviendo la cooperación interinstitucional y el desarrollo sostenible de la actividad turística en la zona.

Esperando contar con su participación y sin más que agregar, los saludamos atentamente.



*Dra. Silvia A. Segovia*  
Ministra de Turismo  
Provincia de Formosa

**SOCIALIZACIÓN DE RESULTADOS**  
Programa de Fortalecimiento de Circuitos Turísticos  
**Circuito Norte**

**1 de agosto**  
**10:00 hs**

Dirigido a estudiantes, autoridades y público en general.

Universidad Provincial de Laguna Blanca (UPLAB) - Campus Universitario  
Ruta Nacional N° 86 Km 1352

63 Nota y flyer de invitación a la jornada de socialización de resultados en Laguna Blanca (Ministerio de Turismo de Formosa)

## Material presentado:

Folletería de las nuevas rutas.

**¿Sabías que?**

La ruta "Experiencia Paippera - Producción e identidad formoseña" es una iniciativa que propone redescubrir el norte formoseño desde su gente, sus sabores, sus paisajes y su capacidad productiva. A través de un enfoque territorial, inclusivo y sostenible, se abre una oportunidad concreta para consolidar el Circuito Norte como destino emergente del turismo rural y vivencial.

**CIRCUITO NORTE**

**EXPERIENCIA PAIPPERA**

**¿De qué se trata?**

La ruta "Experiencia Paippera - Producción e identidad formoseña" es una iniciativa que propone redescubrir el norte formoseño desde su gente, sus sabores, sus paisajes y su capacidad productiva. A través de un enfoque territorial, inclusivo y sostenible, se abre una oportunidad concreta para consolidar el Circuito Norte como destino emergente del turismo rural y vivencial.

La ruta tiene una extensión aproximada de 236 km, desde Clorinda hasta Colonia Pastori, articulando experiencias diversas en siete localidades clave del Circuito Norte.

**El recorrido**

- Clorinda - Inicio de la aventura
- Palma Sola - Ganadería inteligente
- Laguna Nainock & Laguna Blanca - Producción paippera viva
- Hacho Ho Hó, Iros Lagunas & Loma Monte Lindo - Producción y naturaleza exuberante
- Colonia Pastori - Final relajante

**Experiencias propuestas**

- Paseo por el senderos con leyendas locales.
- Visita a la producción paippera intensiva.
- Visitas a cabafas de pastoreo racional y genética animal.
- Observación de aves y animales autóctonos.
- Actividades náuticas.



#### ¿De qué se trata?

La Ruta "Rincones del Porteño" constituye una apuesta estratégica para el desarrollo turístico sostenido del norte formoseño. Su propuesta combina la riqueza del paisaje ribereño, el patrimonio cultural y la participación activa de las comunidades locales, consolidando un modelo de turismo de localidad, inclusión y conservación.

La ruta tiene una extensión aproximada de 108 km, desde Clorinda hasta El Espinillo, articulando experiencias diversas en cinco localidades clave del Circuito Norte.

#### El recorrido

- Clorinda - Puerta de Entrada al Circuito
- Laguna Naimén - Centro natural y productivo
- Siete Palmas - Historia viva
- Buena Vista - Producción y belleza natural
- El Espinillo - Cultura multibélica

#### Experiencias propuestas

- Paseos guiados en kayak y avistaje de aves.
- Caminatas guiadas y senderismo por zonas ribereñas.
- Recorridos rurales y experiencias gastronómicas.
- Visitas a productores agropecuarios.
- Actividades con fuerte anclaje en la comunidad originaria.



#### ¿De qué se trata?

"Huellas del Pilcomayo" representa una oportunidad estratégica para revalorar el norte formoseño como destino turístico: inteligente, auténtico y transformador. La ruta propone un modelo de turismo integral, donde naturaleza, cultura, comunidad y sostenibilidad se entrelazan para ofrecer experiencias genuinas a visitantes que buscan algo más que un viaje: una conexión profunda con el territorio.

La ruta tiene una extensión aproximada de 143 km, desde Clorinda hasta Gral. Manuel Belgrano, articulando experiencias diversas en cinco localidades clave del Circuito Norte.

#### El recorrido

- Clorinda - Inicio de ruta
- Laguna Blanca - Ciudad universitaria
- El Espinillo - Cultura y Vida Rural
- Misión Itapagüé - Encuentro Espiritual
- Gral. Manuel Belgrano - Cuna del PAUPA

#### Experiencias propuestas

- Actividades acuáticas en el río Pilcomayo.
- Fiesta Nacional del Pomelo (septiembre), fomenta identidad regional.
- Experiencias gastronómicas con productores locales.
- Celebraciones religiosas y carnavales con referentes espirituales.
- City tour por lugares emblemáticos de los inicios del Programa de Asistencia Integral para el Pequeño Productor Agropecuario.

64 Folletería de las tres nuevas rutas turísticas del Circuito Norte (Ministerio de Turismo de Formosa).

Presentación utilizada.

[https://docs.google.com/presentation/d/1YL6tZTBU\\_DySEvLbWUjs0yogsufCAkFQ6-\\_8Axz8OD8/edit?usp=sharing](https://docs.google.com/presentation/d/1YL6tZTBU_DySEvLbWUjs0yogsufCAkFQ6-_8Axz8OD8/edit?usp=sharing)

## Noticia sobre la subtaska:

-Presentación a estudiantes de la UPLaB de los resultados del Programa de Fortalecimiento Turístico del Circuito Norte.

<https://agenfor.com.ar/2025/08/presentacion-a-estudiantes-de-la-uplab-de-los-resultados-del-programa-de-fortalecimiento-turistico-del-circuito-norte/>

Publicaciones de las redes sociales:

<https://www.facebook.com/share/p/1CtfA5j3a4/>

<https://www.instagram.com/p/DM1ExESSovh/?igsh=MXN0dnZ5bWE3bHRiNQ==>



*65 Imágenes de la Socialización en la UPLaB.<sup>41</sup>*

---

<sup>41</sup> Fuente: Ministerio de Turismo de Formosa.



CONSEJO FEDERAL  
DE INVERSIONES



UNIVERSIDAD PROVINCIAL  
DE LAGUNA BLANCA

MINISTERIO  
DE TURISMO

TODOS  
UNIDOS



GOBIERNO  
DE FORMOSA

# **PROGRAMA DE FORTALECIMIENTO TURÍSTICO DEL CIRCUITO NORTE**

## **Provincia de Formosa**

### **ANEXOS**





## ANEXOS

Información sobre el PAIPPA: <https://www.formosa.gob.ar/paippa/institucional>

Noticias de los relevamientos realizados

- Ministerio de Turismo de Formosa (13/09/24). Relevamientos en Laguna Blanca. Publicación en Facebook: <https://www.facebook.com/share/p/1FYECdgLeg/>
- Siempre Formosa (06/11/24). **Continúa el trabajo para fortalecer el Circuito turístico Norte.** Disponible en: <https://www.siempreformosa.com/2024/11/continua-el-trabajo-para-fortalecer-el.html>
- Ministerio de Turismo de Formosa (07/11/24). Relevamientos en Buena Vista y Siete Palmas. Publicación en Facebook: <https://www.facebook.com/share/p/1AZx2uwYgj/>
- Agenfor (08/11/24). **Continúa el trabajo para fortalecer el circuito turístico norte.** Artículo publicado en: <https://agenfor.com.ar/2024/11/continua-el-trabajo-para-fortalecer-el-circuito-turistico-norte/>
- Ministerio de Turismo de Formosa (18/11/24). Relevamientos en Laguna Naineck. Publicación en Facebook: <https://www.facebook.com/share/p/12M1ZKUCPnE/>
- Agenfor (19/11/24). **Laguna Naineck: Se realizó un relevamiento turístico para impulsar el turismo sostenible en la región.** Artículo publicado en:
- UPLaB (23/11/24). Relevamientos en Misión Tacaaglé y El Espinillo. Publicación en Facebook: <https://www.facebook.com/share/p/1KovC6ZSpK/>
- Ministerio de Turismo de Formosa (25/11/24). Relevamientos de Misión Tacaaglé y El Espinillo. Publicación en Facebook: <https://www.facebook.com/share/p/1BUHSDvAwq/>
- Agenfor (25/11/24). **Equipo georreferenció cien lugares turísticos en Misión Tacaaglé y El Espinillo.** Artículo publicado en:
- Ministerio de Turismo de Formosa (11/12/24). Relevamientos Turísticos en Gral. M. Belgrano. Publicación en Facebook: <https://www.facebook.com/share/p/16NSQZBwB8/>
- Agenfor (11/12/24). **Avanza el Programa de Fortalecimiento Turístico en General Manuel Belgrano.** Artículo publicado en: <https://agenfor.com.ar/2024/12/avanza-el-programa-de-fortalecimiento-turistico-en-general-manuel-belgrano/>

- Ministerio de Turismo de Formosa (18/12/24). Relevamientos en Loma Monte Lindo y Colonia Pastoril. Publicación en Facebook: <https://www.facebook.com/share/p/12KQ6Rj4DV7/>
- Agenfor (18/12/24). **Loma Monte Lindo y Colonia Pastoril, destinos en crecimiento turístico.** Artículo disponible en: <https://agenfor.com.ar/2024/12/loma-monte-lindo-y-colonia-pastoril-se-posicionan-como-destinos-en-crecimiento-turistico/>
- Agenfor (04/04/25). **Riacho He Hé: Avanza el Programa de Fortalecimiento Turístico del Circuito Norte.** Artículo disponible en: <https://agenfor.com.ar/2025/04/riacho-he-he-avanza-el-programa-de-fortalecimiento-turistico-del-circuito-norte/>
- Agenfor. (05/05/25). **Clorinda: Dos jornadas intensivas de relevamiento turístico.** Artículo disponible en: <https://agenfor.com.ar/2025/05/clorinda-dos-jornadas-intensivas-de-relevamiento-turistico/>
- Ministerio de Turismo de Formosa (08/05/25). Relevamientos en Clorinda. Disponible en: <https://www.facebook.com/share/p/16eUJ3XtrK/>

Convenio con la Universidad Provincial de Laguna Blanca

A continuación, se adjuntan las imágenes del Convenio Específico de Cooperación Técnica entre la Universidad Provincial de Laguna Blanca y el Ministerio de Turismo de Formosa:

**CONVENIO ESPECÍFICO DE COOPERACIÓN TÉCNICA**  
**ENTRE LA UNIVERSIDAD PROVINCIAL DE LAGUNA BLANCA (UPLaB) Y EL**  
**MINISTERIO DE TURISMO DE LA PROVINCIA DE FORMOSA**

-----Entre el **MINISTERIO DE TURISMO** de la Provincia de Formosa, en adelante el **MINISTERIO**, con domicilio en calle José M. Uriburu N°820 de la ciudad de Formosa, representado en este acto por la **Dra. Silvia Alejandra SEGOVIA**, titular del D.N.I. N°32.234.156, en carácter de Ministra de Turismo, y la **UNIVERSIDAD PROVINCIAL DE LAGUNA BLANCA**, en adelante "**LA UNIVERSIDAD**", con domicilio en Ruta Nacional N°86 km N°1.352 de la Ciudad de Laguna Blanca, Provincia de Formosa, representada en este acto por **Mgter. Adrián Marcelo Muracciole**, titular del D.N.I. N° 32.273.912 en carácter de Rector Organizador. Ambas partes acuerdan celebrar el presente Convenio específico de Cooperación y Colaboración Recíproca, el cual se regirá por las siguientes cláusulas:

**FINALIDAD DEL CONVENIO.**

Que ambas instituciones, reconociendo la importancia de fomentar el desarrollo turístico de la Provincia de Formosa y la necesidad de contar con un Programa de Fortalecimiento de Circuitos Turísticos, han decidido suscribir el presente Convenio de Colaboración, en el marco del proyecto presentado en el mes de febrero del año 2024 al Consejo Federal de Inversiones (CFI) bajo el título "Programa de Fortalecimiento Turístico 2024", de acuerdo con las siguientes cláusulas:

**PRIMERA:** El presente Convenio tiene por objeto establecer un marco de colaboración entre el MINISTERIO y la UNIVERSIDAD para la elaboración del Programa de Fortalecimiento de Circuitos Turísticos de la Provincia de Formosa, favoreciendo el aporte técnico y académico de la carrera de Licenciatura en Turismo de la Universidad Provincial de Laguna Blanca.

**COMPROMISO DE LAS PARTES.**

**SEGUNDA:**

**1. Ministerio de Turismo de Formosa:**

- Proveer información y datos necesarios para la elaboración del Programa de Fortalecimiento de Circuitos Turísticos de la Provincia de Formosa.
- Facilitar el acceso a recursos, personal de equipo técnico, contactos y redes de colaboración que contribuyan a la elaboración del Programa.
- Participar en las reuniones de coordinación y seguimiento del proyecto.

**2. Universidad Provincial de Laguna Blanca:**

- Aportar el conocimiento técnico y académico de profesores y estudiantes de la Carrera de Licenciatura en Turismo.
- Realizar estudios, investigaciones y análisis para la elaboración del Programa.
- Participar en reuniones de coordinación y seguimiento del proyecto.

### **COORDINACIÓN Y SEGUIMIENTO**

**TERCERA:** Para garantizar la correcta ejecución del presente Convenio, se constituirá una comisión mixta integrada por representantes de ambas partes. Esta comisión tendrá a su cargo las siguientes funciones:

- Definir y desarrollar el cronograma de actividades.
- Supervisar el desarrollo de las tareas acordadas.
- Evaluar los avances y resultados parciales del proyecto.
- Resolver cualquier desacuerdo o discrepancia que se pudiera originar durante la ejecución del Programa.

### **OBLIGACIONES DE LAS PARTES**

**CUARTA:** La UNIVERSIDAD y el MINISTERIO dejan formalmente establecido que cada parte afrontará los seguros, riesgos de accidentes y/o enfermedades de su propio personal (entiéndase a los estudiantes practicantes pasantes como personal eventual de la UNIVERSIDAD) mientras desempeñen sus actividades y se hará cargo del mantenimiento de los bienes puestos a su disposición para el cumplimiento de los objetivos del presente convenio.

### **PROPIEDAD INTELECTUAL**

**QUINTA:** Los resultados parciales y/o definitivos obtenidos del presente Convenio, incluyendo el Programa de Fortalecimiento de Circuitos Turísticos, serán de propiedad compartida entre el Ministerio de Turismo de Formosa y la Universidad Provincial de Laguna Blanca. Ambas partes podrán utilizar y/o publicar dichos resultados para sus fines institucionales, respetando siempre la autoría en común, plasmando constancia en las publicaciones de la participación de cada una de las partes.

### **PROPIEDAD DE LOS BIENES.**

**SEXTA:** Los bienes muebles e inmuebles de la UNIVERSIDAD y del MINISTERIO afectados a la ejecución del presente convenio, o los que pudieran agregarse y/o utilizarse en el futuro, continuarán en el patrimonio de la parte a la que pertenecen, o con cuyos fondos hubiesen sido adquiridos, salvo determinación en contrario manifestada formalmente.

### **AUTONOMÍA DE LAS PARTES Y RESPONSABILIDADES.**

**SÉPTIMA:** En toda circunstancia o hecho que tenga relación con el presente instrumento, las partes mantendrán la individualidad y autonomía de sus respectivas estructuras técnicas-administrativas y asumirán particularmente en consecuencia, las responsabilidades consiguientes.



**POSIBILIDAD DE ACUERDOS CON IGUAL FINALIDAD.**

**OCTAVA:** Se deja expresa constancia que la suscripción del presente Convenio no significa un obstáculo para que la UNIVERSIDAD o el MINISTERIO, en forma conjunta o individual, puedan celebrar otros acuerdos con idéntica finalidad con otras Entidades o Instituciones del país o del extranjero.


**BUENA FE Y CORDIALIDAD.**

**NOVENA:** La UNIVERSIDAD y el MINISTERIO observarán en sus relaciones el mayor espíritu de colaboración y las mismas se basarán en los principios de buena fe y cordialidad, en atención a los altos fines perseguidos en común con la celebración del presente convenio. Cualquier modificación del presente convenio deberá ser acordado por ambas partes de manera escrita.

**PLAZO DE VIGENCIA.**

**DECIMA:** El presente convenio tendrá inicio a partir de agosto de 2024 hasta cumplir con la finalidad del presente convenio. El mismo entrará en vigencia a partir de la fecha de su firma.

En prueba de conformidad, se firman dos (2) ejemplares de un mismo tenor y a un solo efecto en la ciudad de Laguna Blanca, provincia de Formosa, a los (09) días del mes de Agosto de 2024.-



**Mgister. Adrián MURACCIOLE**

**Rector UPLaB**



**Dra. Silvia A. SEGOVIA**

**Ministra de Turismo de la Prpv. de Formosa**

