

PROVINCIA DE CÓRDOBA
CONSEJO FEDERAL DE INVERSIONES

**DIAGNÓSTICO SOCIAL DE MUNICIPIOS Y COMUNAS DE LA PROVINCIA DE
CÓRDOBA- ÍNDICE DE PRIORIDAD TERRITORIAL**

CONTRATO DE OBRA EX – 2023- 00055556- - CFI-GES#DC

INFORME FINAL



FUNDACIÓN I.SO.DE

INVESTIGACIÓN SOCIAL PARA EL DESARROLLO

NOVIEMBRE DE 2023

FUNDACIÓN ISODE

ÍNDICE GENERAL	
Resumen ejecutivo	iv
Introducción	v
Objetivo General	vi
Objetivos específicos	vi
Entrevistas con actores locales de municipios y comunas	vii
Reuniones de trabajo	vii
Confección de entrevistas a actores locales	ll
Recopilación de datos a través de fuentes primarias y secundarias de situación social que atraviesan primeras infancias y mujeres en 426 municipios y comunas	I
Recolección de datos de fuentes primarias -resultados de entrevistas a actores locales	I
Recolección de datos de fuentes secundarias	I
Construcción de indicadores a partir de análisis de fuentes secundarias de situación social de primeras infancias y mujeres en 426 municipios y comunas de la provincia	lvi
Indicador necesidades básicas insatisfechas	lvi
Indicador educación	Lxxiv
Indicador desempleo	Xcv
Indicador ni trabajan, ni estudian ni buscan trabajo	Cxvii
Recopilación de datos a través de fuentes primarias y secundarias de situación social que atraviesan adolescentes y jóvenes de 16 a 24 años en 426 municipios y comunas	Cxliii
Recolección de datos de fuentes primarias -resultados de entrevistas a actores locales	cxliii
Construcción de indicadores a partir de análisis de fuentes secundarias de situación social de adolescentes y jóvenes de 16 a 24 años en 426 municipios y comunas de la provincia	Cxlviii
Indicador educación	Cxlix
Indicador desempleo	Clxvi
Indicador ni trabajan, ni estudian ni buscan trabajo	clxxxiv
Construcción de Índice de prioridad territorial	cci
Construcción de índice de prioridad territorial	cci
Presentación de valor de Índice de Prioridad Territorial por localidad y departamento	cci
Determinación de prioridades sociales de la provincia de Córdoba a partir de Índice de Prioridad Territorial de 426 municipios y comunas	ccxxiii

DE TABLAS	
Tabla I: Municipios y comunas incluidas en el estudio diagnostico	vii
Tabla II: Actores locales de Municipios y comunas seleccionados para entrevistas	xxiii
Tabla III: indicador NBI de niños y niñas de 0 a 3 años	lvi
Tabla IV: indicador mujeres de 18 años o más sin secundario completo	lxxiv
Tabla V: indicador mujeres de 18 años a 30 años desocupadas	Xcv
Tabla VI: indicador mujeres de 18 años a 24 años que no trabajan, no estudian ni están buscando trabajo	xcvii
Tabla VII: indicador jóvenes 18 años a 24 años sin secundario completo	cxlix
Tabla VIII: indicador adolescentes y jóvenes de 16 a 24 años desocupados	clxvi
Tabla IX: indicador jóvenes de 18 a 24 años que no estudian, no trabajan ni están buscando trabajo	clxxxiv
Tabla XII: Valor de índice de prioridad territorial por municipio y comuna	ccii
Tabla XIII: Orden de prioridades sociales a partir de índice de Prioridad Territorial	ccxxiv
Tabla XIV: síntesis de valores de índice de prioridad territorial de municipios y comunas	ccxlvii
DE FIGURAS	
Figura I: demanda de alimentación	L
Figura II: Oferta alimentaria	li
Figura III: espacios de primera infancia	li
Figura IV: tipos de espacios de primera infancia	lii
Figura V: ponderación de sistema de salud local	lii
Figura VI: propuestas de mejoras sistema sanitario	liii
Figura VII: problemáticas de mujeres	liv
Figura VIII: medidas empleabilidad mujeres	lv
Figura IX: espacios de contención- adolescentes	cxliv
Figura X: acompañamiento educativo – adolescentes	cxliv
Figura XI: demanda alimentaria – adolescentes	cxlv
Figura XII: oferta alimentaria – adolescentes	cxlv
Figura XIII – problemáticas juveniles	cxlvii
Figura XIV: medidas ante problemáticas juveniles	cxlviii
Figura XV: medidas para mejorar empleabilidad	cxlviii

RESUMEN EJECUTIVO

El trabajo de investigación que se presenta a continuación pretende identificar las zonas geográficas con mayor riesgo social en poblaciones de niños, niñas, adolescentes, jóvenes y mujeres que viven en los 426 municipios y comunas del interior de la provincia de Córdoba a los fines de implementar Programas especiales de prevención y convivencia en dichas localidades. En el presente estudio se exceptúa de la zona geográfica a abordar a la Ciudad de Córdoba, principal aglomerado urbano de la provincia.

El objetivo principal de la obra que aquí se presenta es describir la situación social de niños, niñas, adolescentes, jóvenes y mujeres de 426 municipios y comunas la provincia de Córdoba mediante la construcción de un índice de prioridad territorial basado en indicadores sociales y económicos. A partir del estudio de variables como desempleo, deserción escolar, necesidades básicas insatisfechas (NBI) y personas que no trabajan, no estudian ni buscan trabajo, se elaborará un índice que sintetiza todas estas variables medidas en poblaciones de niños, niñas, adolescentes, jóvenes y mujeres y determina el nivel de riesgo social de cada municipio y comuna.

En la primera parte de la obra, se presentará la metodología de trabajo utilizada, y se compartirán los resultados de las entrevistas realizadas a referentes comunitarios de los distintos municipios y comunas. En la segunda parte del informe, se compartirán datos estadísticos de las variables mencionadas anteriormente. Y por último se plasmará el índice de prioridad territorial construido a los fines y objetivos de la presente investigación.

1. INTRODUCCIÓN

La provincia de Córdoba cuenta con 427 municipios y comunas, lo que requiere descentralizar las políticas públicas para llegar de manera efectiva a cada territorio. Los Consejos Barriales de Prevención y Convivencia son clave para comprender la dinámica y particularidades de cada comunidad, promoviendo su desarrollo local.

Los Consejos Barriales de Prevención y Convivencia surgieron en 2016 en la provincia de Córdoba, como dispositivos de participación ciudadana establecidos por ley. Conformados por más de 75 consejos en funcionamiento (63 en la ciudad de Córdoba y 12 en ciudades del interior), abarcan 320 barrios y más de 700.000 habitantes, promoviendo la cohesión social y la transformación de los barrios a través de mejoras en infraestructura. Su objetivo es diagnosticar y priorizar las problemáticas de cada comunidad, colaborando con los gobiernos municipales y provinciales en la búsqueda de soluciones y promoviendo una cultura de paz centrada en la construcción de consensos.

La participación de más de 1.300 instituciones, principalmente lideradas por mujeres, fortalece el desarrollo local y ha llevado a la implementación de numerosos programas y acciones territoriales, abarcando áreas como la salud, el deporte, la cultura y la formación laboral. Para un abordaje más focalizado y eficaz del territorio se dividió a la ciudad de Córdoba en cuadrantes. Un promotor barrial coordina cada consejo y convoca a las instituciones a participar en el proceso de armado de la agenda de trabajo. Los resultados de estos consejos han sido reconocidos internacionalmente, destacándose como una de las mejores experiencias de participación ciudadana a nivel mundial. A través de evaluaciones internas y la participación de la ciudadanía en plenarios zonales, se garantiza la rendición de cuentas y se mantiene un enfoque basado en la evidencia para el diseño de políticas públicas que aborden las necesidades y prioridades de cada comunidad en la provincia de Córdoba

Se busca priorizar intervenciones en zonas de mayor riesgo social mediante un estudio de diagnóstico que proporcione evidencia para el diseño de políticas públicas. La pandemia de Covid-19 ha agravado el deterioro social y económico, por lo que es necesario reparar el tejido social y fortalecer las nuevas redes de cooperación comunitaria. El objetivo es construir una "nueva normalidad" basada en valores de solidaridad y convivencia.

La finalidad del proyecto que aquí se presenta es identificar las zonas geográficas con mayor riesgo social en poblaciones de niños, niñas, adolescentes, jóvenes y mujeres que viven en los municipios y comunas del interior de la provincia de Córdoba a los fines de implementar Programas Especiales de Prevención y Convivencia en dichas localidades. En el presente estudio, a pedido del Ministerio de Vinculación Comunitaria y Comunicación, se exceptúa de la zona geográfica a abordar a la Ciudad de Córdoba, principal aglomerado urbano de la provincia.

1.1 Objetivo General:

Describir la situación social de niños, niñas, adolescentes, jóvenes y mujeres de 426 municipios y comunas la provincia de Córdoba mediante la construcción de un índice de prioridad territorial basado en indicadores sociales y económico.

1.2 Objetivos Específicos:

Definir para cada uno de los 426 municipios y comunas abordados del interior de la provincia de Córdoba la situación que atraviesan las primeras infancias y mujeres en cada localidad, a partir del análisis de variables como: desempleo, escolaridad, NBI en niños y niñas de 0 a 3 años, y mujeres jóvenes que no trabajan, ni estudian.

Describir para cada uno de los municipios y comunas de la provincia de Córdoba la situación que atraviesan adolescentes y jóvenes de 16 a 24 años en cada localidad, a partir del análisis de variables como: desempleo, escolaridad, y jóvenes que no trabajan, ni estudian.

Construir a partir de los datos recopilados un índice de prioridad territorial que permita establecer zonas geográficas con mayor nivel de riesgo social que deben priorizarse en la implementación de la política pública.

2. ENTREVISTAS CON ACTORES LOCALES DE MUNICIPIOS Y COMUNAS

Durante el mes de septiembre del corriente año, se desarrollan distintas acciones que comprenden la tarea 1 del plan de tareas presentado en los Términos de Referencia (TDR). Las mismas contemplan: reuniones de trabajo para definir actores locales a entrevistar, instrumento de recolección de datos y modalidad de entrevistas; como así también trabajo de campo para la realización de las entrevistas de manera presencial y telefónica.

2.1 Reuniones de trabajo:

En el lapso comprendido entre el 4 y 8 de septiembre se llevan a cabo tres reuniones de trabajo de manera presencial en las que participan: por parte de la Fundación ISODE, el Director del proyecto, el especialista, el Coordinador General del equipo, los tres supervisores de campo; y por parte del Gobierno de la provincia de Córdoba, el Secretario de Programas Especiales Eduardo Troncozo, el Subsecretario de Gestión Territorial Oscar Arias, el Subdirector de Articulación Territorial Gastón Baena, y dos técnicos del área de gobiernos locales del Ministerio de Gobierno y Seguridad.

En el primer encuentro se revisan los plazos y modalidades establecidos en el TDR, se presentan los enlaces territoriales por parte del Gobierno de Córdoba que colaborarán en las articulaciones institucionales para el desarrollo del trabajo de campo del equipo del proyecto, como así también se repasan los municipios y comunas que formarán parte del estudio (tabla que se visualiza a continuación).

Tabla I: Municipios y comunas incluidas en el estudio diagnostico

Departamento	Municipio/ Comuna
CALAMUCHITA	AMBOY
CALAMUCHITA	CALMAYO
CALAMUCHITA	CAÑADA DEL SAUCE
CALAMUCHITA	EMBALSE
CALAMUCHITA	LA CRUZ
CALAMUCHITA	LA CUMBRECITA
CALAMUCHITA	LAS BAJADAS
CALAMUCHITA	LAS CALERAS
CALAMUCHITA	LOS CONDORES
CALAMUCHITA	LOS MOLINOS

CALAMUCHITA	LOS REARTES
CALAMUCHITA	LUTTI
CALAMUCHITA	RIO DE LOS SAUCES
CALAMUCHITA	SAN AGUSTIN
CALAMUCHITA	SAN IGNACIO
CALAMUCHITA	SANTA ROSA DE CALAMUCHITA
CALAMUCHITA	SEGUNDA USINA
CALAMUCHITA	VILLA AMANCAY
CALAMUCHITA	VILLA CIUDAD PARQUE LOS REARTES
CALAMUCHITA	VILLA DEL DIQUE
CALAMUCHITA	VILLA GENERAL BELGRANO
CALAMUCHITA	VILLA QUILLINZO
CALAMUCHITA	VILLA RUMIPAL
CALAMUCHITA	VILLA YACANTO
COLON	AGUA DE ORO
COLON	COLONIA CAROYA
COLON	COLONIA TIROLESA
COLON	COLONIA VICENTE AGUERO
COLON	EL MANZANO
COLON	ESTACION GENERAL PAZ
COLON	ESTACION JUAREZ CELMAN
COLON	JESUS MARIA
COLON	LA CALERA
COLON	LA GRANJA
COLON	MALVINAS ARGENTINAS
COLON	MENDIOLAZA
COLON	MI GRANJA
COLON	RIO CEBALLOS
COLON	SALDAN
COLON	SALSIPUEDES
COLON	TINOCO

COLON	UNQUILLO
COLON	VILLA ALLENDE
COLON	VILLA CERRO AZUL
CRUZ DEL EJE	ALTO DE LOS QUEBRACHOS
CRUZ DEL EJE	BAÑADO DE SOTO
CRUZ DEL EJE	CRUZ DE CAÑA
CRUZ DEL EJE	CRUZ DEL EJE
CRUZ DEL EJE	EL BRETE
CRUZ DEL EJE	GUANACO MUERTO
CRUZ DEL EJE	LA BATEA
CRUZ DEL EJE	LA HIGUERA
CRUZ DEL EJE	LAS CAÑADAS
CRUZ DEL EJE	LAS PLAYAS
CRUZ DEL EJE	LOS CHAÑARITOS (C. D. E.)
CRUZ DEL EJE	MEDIA NARANJA
CRUZ DEL EJE	PASO VIEJO
CRUZ DEL EJE	SAN MARCOS SIERRAS
CRUZ DEL EJE	SERREZUELA
CRUZ DEL EJE	TUCLAME
CRUZ DEL EJE	VILLA DE SOTO
GENERAL ROCA	BUCHARDO
GENERAL ROCA	DEL CAMPILLO

GENERAL ROCA	HUINCA RENANCO
GENERAL ROCA	ITALO
GENERAL ROCA	JOVITA
GENERAL ROCA	MATTALDI
GENERAL ROCA	NICOLAS BRUZZONE
GENERAL ROCA	ONAGOITY
GENERAL ROCA	PINCEN
GENERAL ROCA	RANQUELES
GENERAL ROCA	VILLA HUIDOBRO
GENERAL ROCA	VILLA SARMIENTO (G. R.)
GENERAL ROCA	VILLA VALERIA
GRAL.SAN MARTIN	ARROYO ALGODÓN
GRAL.SAN MARTIN	ARROYO CABRAL
GRAL.SAN MARTIN	AUSONIA
GRAL.SAN MARTIN	CHAZON
GRAL.SAN MARTIN	ETRURIA
GRAL.SAN MARTIN	LA LAGUNA
GRAL.SAN MARTIN	LA PALESTINA
GRAL.SAN MARTIN	LA PLAYOSA
GRAL.SAN MARTIN	LUCA
GRAL.SAN MARTIN	PASCO

GRAL.SAN MARTIN	SILVIO PELLICO
GRAL.SAN MARTIN	TICINO
GRAL.SAN MARTIN	TIO PUJIO
GRAL.SAN MARTIN	VILLA MARIA
GRAL.SAN MARTIN	VILLA NUEVA
ISCHILIN	AVELLANEDA
ISCHILIN	CAÑADA DE RIO PINTO
ISCHILIN	CHUÑA
ISCHILIN	COPACABANA
ISCHILIN	DEAN FUNES
ISCHILIN	LOS POZOS
ISCHILIN	OLIVARES DE SAN NICOLAS
ISCHILIN	QUILINO
ISCHILIN	VILLA GUTIERREZ
JUAREZ CELMAN	ALEJANDRO ROCA
JUAREZ CELMAN	ASSUNTA
JUAREZ CELMAN	BENGOLEA
JUAREZ CELMAN	CARNERILLO
JUAREZ CELMAN	CHARRAS
JUAREZ CELMAN	EL RASTREADOR
JUAREZ CELMAN	GENERAL CABRERA
JUAREZ CELMAN	GENERAL DEHEZA
JUAREZ CELMAN	HUANCHILLA
JUAREZ CELMAN	LA CARLOTA

JUAREZ CELMAN	LOS CISNES
JUAREZ CELMAN	OLAETA
JUAREZ CELMAN	PACHECO DE MELO
JUAREZ CELMAN	PASO DEL DURAZNO
JUAREZ CELMAN	REDUCCION
JUAREZ CELMAN	SANTA EUFEMIA
JUAREZ CELMAN	UCACHA
MARCOS JUAREZ	ALEJO LEDESMA
MARCOS JUAREZ	ARIAS
MARCOS JUAREZ	CAMILO ALDAO
MARCOS JUAREZ	CAPITAN GENERAL BERNARDO O HIGGINS
MARCOS JUAREZ	CAVANAGH
MARCOS JUAREZ	COLONIA BARGE
MARCOS JUAREZ	COLONIA ITALIANA
MARCOS JUAREZ	CORRAL DE BUSTOS
MARCOS JUAREZ	CRUZ ALTA
MARCOS JUAREZ	GENERAL BALDISSERA
MARCOS JUAREZ	GENERAL ROCA
MARCOS JUAREZ	GUATIMOZIN
MARCOS JUAREZ	INRIVILLE

MARCOS JUAREZ	ISLA VERDE
MARCOS JUAREZ	LEONES
MARCOS JUAREZ	LOS SURGENTES
MARCOS JUAREZ	MARCOS JUAREZ
MARCOS JUAREZ	MONTE BUEY
MARCOS JUAREZ	SAIRA
MARCOS JUAREZ	SALADILLO
MARCOS JUAREZ	VILLA ELISA
MINAS	CIENAGA DEL CORO
MINAS	EL CHACHO
MINAS	ESTANCIA DE GUADALUPE
MINAS	GUASAPAMPA
MINAS	LA PLAYA
MINAS	SAN CARLOS MINAS
MINAS	TALAINI
MINAS	TOSNO
POCHO	CHANCANI
POCHO	LAS PALMAS
POCHO	LOS TALARES
POCHO	SALSACATE
POCHO	SAN GERONIMO
POCHO	TALA CAÑADA
POCHO	VILLA DE POCHO
PTE.R.S. PEÑA	GENERAL LEVALLE
PTE.R.S. PEÑA	LA CESIRA
PTE.R.S. PEÑA	LABOULAYE
PTE.R.S. PEÑA	LEGUIZAMON

PTE.R.S. PEÑA	MELO
PTE.R.S. PEÑA	RIOBAMBA
PTE.R.S. PEÑA	ROSALES
PTE.R.S. PEÑA	SAN JOAQUIN
PTE.R.S. PEÑA	SERRANO
PTE.R.S. PEÑA	VILLA ROSSI
PUNILLA	BIALET MASSE
PUNILLA	CABALANGO
PUNILLA	CAPILLA DEL MONTE
PUNILLA	CASA GRANDE
PUNILLA	CHARBONIER
PUNILLA	COSQUIN
PUNILLA	CUESTA BLANCA
PUNILLA	ESTANCIA VIEJA
PUNILLA	HUERTA GRANDE
PUNILLA	LA CUMBRE
PUNILLA	LA FALDA
PUNILLA	LOS COCOS
PUNILLA	MAYU SUMAJ
PUNILLA	SAN ANTONIO DE ARREDONDO
PUNILLA	SAN ESTEBAN
PUNILLA	SAN ROQUE
PUNILLA	SANTA MARIA DE PUNILLA
PUNILLA	TALA HUASI
PUNILLA	TANTI
PUNILLA	VALLE HERMOSO
PUNILLA	VILLA CARLOS PAZ
PUNILLA	VILLA GIARDINO
PUNILLA	VILLA PARQUE SIQUIMAN
PUNILLA	VILLA RIO ICHO CRUZ

PUNILLA	VILLA SANTA CRUZ DEL LAGO
RIO CUARTO	ACHIRAS
RIO CUARTO	ADELIA MARIA
RIO CUARTO	ALCIRA
RIO CUARTO	ALPA CORRAL
RIO CUARTO	BERROTARAN
RIO CUARTO	BULNES
RIO CUARTO	CHAJAN
RIO CUARTO	CHUCUL
RIO CUARTO	CORONEL BAIGORRIA
RIO CUARTO	CORONEL MOLDES
RIO CUARTO	ELENA
RIO CUARTO	LA CAROLINA EL POTOSI
RIO CUARTO	LA CAUTIVA
RIO CUARTO	LAS ACEQUIAS
RIO CUARTO	LAS ALBAHACAS
RIO CUARTO	LAS HIGUERAS
RIO CUARTO	LAS PEÑAS SUD
RIO CUARTO	LAS VERTIENTES
RIO CUARTO	MALENA
RIO CUARTO	MONTE DE LOS GAUCHOS
RIO CUARTO	RIO CUARTO
RIO CUARTO	SAMPACHO
RIO CUARTO	SAN BASILIO
RIO CUARTO	SANTA CATALINA
RIO CUARTO	SUCO
RIO CUARTO	TOSQUITA
RIO CUARTO	VICUÑA MACKENNA
RIO CUARTO	VILLA EL CHACAY
RIO CUARTO	WASHINGTON
RIO PRIMERO	ATAHONA
RIO PRIMERO	CAÑADA DE MACHADO
RIO PRIMERO	CAPILLA DE LOS REMEDIOS

RIO PRIMERO	CHALACEA
RIO PRIMERO	COLONIA LAS CUATRO ESQUINAS
RIO PRIMERO	COMECHINGONES
RIO PRIMERO	DIEGO DE ROJAS
RIO PRIMERO	EL CRISPIN
RIO PRIMERO	ESQUINA
RIO PRIMERO	KILOMETRO 658
RIO PRIMERO	LA PARA
RIO PRIMERO	LA POSTA
RIO PRIMERO	LA PUERTA
RIO PRIMERO	LA QUINTA
RIO PRIMERO	LAS GRAMILLAS
RIO PRIMERO	LAS SALADAS
RIO PRIMERO	MAQUINISTA GALLINI
RIO PRIMERO	MONTE CRISTO
RIO PRIMERO	OBISPO TREJO
RIO PRIMERO	PIQUILLIN
RIO PRIMERO	PLAZA DE MERCEDES
RIO PRIMERO	RIO PRIMERO
RIO PRIMERO	SAGRADA FAMILIA
RIO PRIMERO	SANTA ROSA DE RIO PRIMERO
RIO PRIMERO	VILLA FONTANA
RIO SECO	CERRO COLORADO
RIO SECO	CHAÑAR VIEJO
RIO SECO	EUFRACIO LOZA
RIO SECO	GUTEMBERG
RIO SECO	LA RINCONADA
RIO SECO	LOS HOYOS
RIO SECO	PUESTO DE CASTRO
RIO SECO	RAYO CORTADO
RIO SECO	SANTA ELENA
RIO SECO	SEBASTIAN ELCANO
RIO SECO	VILLA CANDELARIA NORTE

RIO SECO	VILLA DE MARIA
RIO SEGUNDO	CALCHIN
RIO SEGUNDO	CALCHIN OESTE
RIO SEGUNDO	CAPILLA DEL CARMEN
RIO SEGUNDO	CARRILOBO
RIO SEGUNDO	COLAZO
RIO SEGUNDO	COLONIA VIDELA
RIO SEGUNDO	COSTASACATE
RIO SEGUNDO	IMPIRA
RIO SEGUNDO	LAGUNA LARGA
RIO SEGUNDO	LAS JUNTURAS
RIO SEGUNDO	LOS CHAÑARITOS
RIO SEGUNDO	LUQUE
RIO SEGUNDO	MANFREDI
RIO SEGUNDO	MATORRALES
RIO SEGUNDO	ONCATIVO
RIO SEGUNDO	PILAR
RIO SEGUNDO	POZO DEL MOLLE
RIO SEGUNDO	RINCON
RIO SEGUNDO	RIO SEGUNDO
RIO SEGUNDO	SANTIAGO TEMPLE

RIO SEGUNDO	VILLA DEL ROSARIO
SAN ALBERTO	AMBUL
SAN ALBERTO	ARROYO LOS PATOS
SAN ALBERTO	LAS CALLES
SAN ALBERTO	LAS RABONAS
SAN ALBERTO	MINA CLAVERO
SAN ALBERTO	NONO
SAN ALBERTO	PANAHOLMA
SAN ALBERTO	SAN LORENZO
SAN ALBERTO	SAN PEDRO
SAN ALBERTO	SAN VICENTE
SAN ALBERTO	SAUCE ARRIBA
SAN ALBERTO	VILLA CURA BROCHERO
SAN ALBERTO	VILLA SARMIENTO (S. A.)
SAN JAVIER	CONLARA
SAN JAVIER	LA PAZ
SAN JAVIER	LA POBLACION
SAN JAVIER	LAS TAPIAS
SAN JAVIER	LOS CERRILLOS
SAN JAVIER	LOS HORNILLOS
SAN JAVIER	LUYABA
SAN JAVIER	SAN JAVIER Y YACANTO
SAN JAVIER	SAN JOSE
SAN JAVIER	VILLA DE LAS ROSAS
SAN JAVIER	VILLA DOLORES
SAN JUSTO	ALICIA
SAN JUSTO	ALTOS DE CHIPION
SAN JUSTO	ARROYITO
SAN JUSTO	BALNEARIA
SAN JUSTO	BRINKMANN
SAN JUSTO	COLONIA ANITA
SAN JUSTO	COLONIA ITURRASPE

SAN JUSTO	COLONIA LAS PICHANAS
SAN JUSTO	COLONIA MARINA
SAN JUSTO	COLONIA PROSPERIDAD
SAN JUSTO	COLONIA SAN BARTOLOME
SAN JUSTO	COLONIA SAN PEDRO
SAN JUSTO	COLONIA VALTELINA
SAN JUSTO	COLONIA VIGNAUD
SAN JUSTO	DEVOTO
SAN JUSTO	EL ARAÑADO
SAN JUSTO	EL FORTIN
SAN JUSTO	EL TIO
SAN JUSTO	FREYRE
SAN JUSTO	LA FRANCIA
SAN JUSTO	LA PAQUITA
SAN JUSTO	LA TORDILLA
SAN JUSTO	LAS VARAS
SAN JUSTO	LAS VARILLAS
SAN JUSTO	MARULL
SAN JUSTO	MIRAMiAR
SAN JUSTO	MORTEROS
SAN JUSTO	PLAZA LUXARDO
SAN JUSTO	PORTEÑA
SAN JUSTO	QUEBRACHO HERRADO
SAN JUSTO	SACANTA
SAN JUSTO	SAN FRANCISCO
SAN JUSTO	SATURNINO MARIA LASPIUR
SAN JUSTO	SEEBER
SAN JUSTO	TORO PUJIO
SAN JUSTO	TRANSITO
SAN JUSTO	VILLA CONCEPCION DEL TIO
SAN JUSTO	VILLA SAN ESTEBAN
SANTA MARIA	ALTA GRACIA

SANTA MARIA	ANISACATE
SANTA MARIA	BOUWER
SANTA MARIA	DESPEÑADEROS
SANTA MARIA	DIQUE CHICO
SANTA MARIA	FALDA DEL CARMEN
SANTA MARIA	LA PAISANITA
SANTA MARIA	LA RANCHERITA
SANTA MARIA	LA SERRANITA
SANTA MARIA	LOS CEDROS
SANTA MARIA	LOZADA
SANTA MARIA	MALAGUEÑO
SANTA MARIA	MONTE RALO
SANTA MARIA	POTRERO DE GARAY
SANTA MARIA	RAFAEL GARCIA
SANTA MARIA	SAN CLEMENTE
SANTA MARIA	TOLEDO
SANTA MARIA	VALLE DE ANISACATE
SANTA MARIA	VILLA CIUDAD DE AMERICA
SANTA MARIA	VILLA DEL PRADO
SANTA MARIA	VILLA LA BOLSA
SANTA MARIA	VILLA LOS AROMOS
SANTA MARIA	VILLA PARQUE SANTA ANA
SANTA MARIA	VILLA SAN ISIDRO
SOBREMONTTE	CAMINIAGA
SOBREMONTTE	CHUÑA HUASI
SOBREMONTTE	POZO NUEVO
SOBREMONTTE	SAN FRANCISCO DEL CHAÑAR
TERCERO ARRIBA	ALMAFUERTE
TERCERO ARRIBA	COLONIA ALMADA
TERCERO ARRIBA	CORRALITO
TERCERO ARRIBA	DALMACIO VELEZ

TERCERO ARRIBA	GENERAL FOTHERINGHAM
TERCERO ARRIBA	HERNANDO
TERCERO ARRIBA	JAMES CRAIK
TERCERO ARRIBA	LAS ISLETILLAS
TERCERO ARRIBA	LAS PERDICES
TERCERO ARRIBA	LOS ZORROS
TERCERO ARRIBA	OLIVA
TERCERO ARRIBA	PAMPAYASTA NORTE
TERCERO ARRIBA	PAMPAYASTA SUD
TERCERO ARRIBA	PUNTA DEL AGUA
TERCERO ARRIBA	RIO TERCERO
TERCERO ARRIBA	TANCACHA
TERCERO ARRIBA	VILLA ASCASUBI
TOTAL	CANDELARIA SUD
TOTAL	CAÑADA DE LUQUE
TOTAL	CAPILLA DEL SITON
TOTAL	LA PAMPA
TOTAL	LAS PEÑAS
TOTAL	LOS MISTOLES
TOTAL	SARMIENTO
TOTAL	SIMBOLAR
TOTAL	SINSACATE
TOTAL	VILLA DEL TOTAL
TULUMBA	CHURQUI CAÑADA
TULUMBA	EL RODEO
TULUMBA	LAS ARRIAS

TULUMBA	LUCIO VICTORIO MANSILLA
TULUMBA	ROSARIO DEL SALADILLO
TULUMBA	SAN JOSE DE LA DORMIDA
TULUMBA	SAN JOSE DE LAS SALINAS
TULUMBA	SAN PEDRO NORTE
TULUMBA	VILLA TULUMBA
UNION	ALDEA SANTA MARIA
UNION	ALTO ALEGRE
UNION	ANA ZUMARAN
UNION	BALLESTEROS
UNION	BALLESTEROS SUD
UNION	BELL VILLE
UNION	BENJAMIN GOULD
UNION	CANALS
UNION	CHILIBROSTE
UNION	CINTRA
UNION	COLONIA BISMARCK
UNION	COLONIA BREMEN
UNION	IDIAZABAL
UNION	JUSTINIANO POSSE
UNION	LABORDE
UNION	MONTE LEÑA
UNION	MONTE MAIZ
UNION	MORRISON
UNION	NOETINGER
UNION	ORDOÑEZ
UNION	PASCANAS
UNION	PUEBLO ITALIANO
UNION	SAN ANTONIO DE LITIN
UNION	SAN MARCOS SUD
UNION	VIAMONTE
UNION	VILLA LOS PATOS

UNION

WENCESLAO ESCALANTE

Fuente: Ministerio de Vinculación Comunitaria y Comunicación.

En la segunda jornada de trabajo, el temario abordado fue el siguiente:

- Definición de actores locales a entrevistar, en base a sugerencias del Ministerio de Vinculación Comunitaria y Comunicación.
- Presentación del instrumento para la realización de entrevistas.
- Establecimiento de plazos para la concreción de entrevistas presenciales y telefónicas (11 de septiembre al 30 de septiembre).

En cuanto a la definición de los actores locales que se entrevistaron a continuación se detallan los referentes entrevistados.

Tabla II: Actores locales de Municipios y comunas seleccionados para entrevistas

NOMBRE DE LA INSTITUCIÓN	NOMBRE DE LA ENTIDAD	DEPARTAMENTO	LOCALIDAD	DOMICILIO
ILUSION Y ESPERANZA	CIUDAD DE LOS NIÑOS	COLON	ESTACION JUAREZ CELMAN	CALLE PUBLICA S/N
CORAZONCITOS	MUNICIPALIDAD DE SAN AGUSTIN	CALAMUCHITA	SAN AGUSTIN	SABATINNI S/N
INTI WAWA	MUNICIPALIDAD DE LOS CONDORES	CALAMUCHITA	LOS CONDORES	LAS HERAS ESQ 25 DE MAYO
EL NIDITO	MUNICIPALIDAD DE SAN JAVIER Y YACANTO	SAN JAVIER	SAN JAVIER Y YACANTO	ARIAS CABRERA - CALLE PUBLICA
EL PAYASO PLIN PLIN	COMUNA LOS HORNILLOS	SAN JAVIER	LOS HORNILLOS	SAN MARTIN S/N
VERDE Y AZUL	MUNICIPALIDAD DE NONO	SAN ALBERTO	NONO	VICENTE CASTRO 300
EL NIÑO JESUS	MUNICIPALIDAD DE MALVINAS ARGENTINAS	COLON	MALVINAS ARGENTINAS	25 DE MAYO 485

RAYITO DE LUZ	MUNICIPALIDAD SAN ANTONIO DE ARREDONDO	PUNILLA	SAN ANTONIO DE ARREDONDO	AV CURA BROCHERO 2700
TROMPITAS	MUNICIPALIDAD DE TRANSITO	SAN JUSTO	TRANSITO	PROF. LUCIANI 150
HUELLITAS	MUNICIPALIDAD DE LUQUE	RIO SEGUNDO	LUQUE	SANTA FE S/N
LOS PATITOS	MUNICIPALIDAD DE CINTRA	UNION	CINTRA	25 DE MAYO 593
CAMPANITA	MUNICIPALIDAD DE SALDAN	COLON	SALDAN	MARIANO MORENO S/N ESQUINA EVA PERÓN
MIS POLLITOS	MUNICIPALIDAD DE SALDAN	COLON	SALDAN	VELEZ SANSFIELD 347
JOSE GONZALEZ TEJEIRO	MUNICIPALIDAD DE LAS PEÑAS	TOTAL	LAS PEÑAS	LIDORO CENTURION N°406
RINCON DE SUEÑOS	MUNICIPALIDAD DE SANTA ROSA DE CALAMUCHITA	CALAMUCHITA	SANTA ROSA DE CALAMUCHITA	CALLE 5 ENTRE CALLE 18 Y 20
HUA HUAS CUSIS	MUNICIPALIDAD DE SAN CARLOS MINA	MINAS	SAN CARLOS MINAS	LEANDRO N. ALEM S/N (ENTRE HIPOLITO IRIGOYEN Y ALMIRANTE BROWN)
BICHITO DE LUZ	MUNICIPALIDAD DE LOS CERRILLOS	SAN JAVIER	LOS CERRILLOS	CALLE EVA PERON ESQ. ESPAÑA
MUNDO DE COLORES	MUNICIPALIDAD DE ESTACION JUAREZ CELMAN	COLON	ESTACION JUAREZ CELMAN	CONCEJAL MARTINEZ ESQ. SAN JUAN

LUNA DE AMOR	MUNICIPALIDAD DE LA PAZ	SAN JAVIER	LA PAZ	VELEZ SARFIELD S/N (FTE PLAZA SAN MARTIN)
MUNDO MAGICO	MUNICIPALIDAD DE VILLA DE SOTO	CRUZ DEL EJE	VILLA DE SOTO	INDEPENDENCIA ESQ CASEROS
GRANADERO JOSE MARQUEZ	MUNICIPALIDAD DE VILLA TULUMBA	TULUMBA	VILLA TULUMBA	MONSEÑOR MA. JOSE DAVILA S/N
ARTURO ILLIA	MUNICIPALIDAD DE VILLA NUEVA	GRAL.SAN MARTIN	VILLA NUEVA	DEAN FUNES ESQ. 25 DE MAYO
JUSTO PAEZ MOLINA	MUNICIPALIDAD DE VILLA NUEVA	GRAL.SAN MARTIN	VILLA NUEVA	SOLDADO DANIEL REYNA ESQ. AV. CARRANZA
MAESTRO SANTOS ROYA	MUNICIPALIDAD DE COLONIA CAROYA	COLON	COLONIA CAROYA	PEDRO PATAT (SUR) LOTE 32
EVA DUARTE	MUNICIPALIDAD DE COLONIA CAROYA	COLON	COLONIA CAROYA	J. A NANINI 4195
ARTURO ILLIA	MUNICIPALIDAD DE COLONIA CAROYA	COLON	COLONIA CAROYA	CALLE 127 N° 30
MARCELO JAVIER SUPPO	MUNICIPALIDAD DE VILLA MARIA	GRAL.SAN MARTIN	VILLA MARIA	LA QUIACA ESQ TENIENTE IBAÑEZ
LOS CONEJITOS TRAVIESOS	MUNICIPALIDAD DE VILLA MARIA	GRAL.SAN MARTIN	VILLA MARIA	LAS MAGNOLIAS 556
LAS ARDILLITAS	MUNICIPALIDAD DE VILLA MARIA	GRAL.SAN MARTIN	VILLA MARIA	ITALIA 1133 B° ROQUE SAN PEÑA
LAS RANITAS SALTARINAS	MUNICIPALIDAD DE VILLA MARIA	GRAL.SAN MARTIN	VILLA MARIA	ENTRE RIOS 2471

ROXANA GUIZZO	MUNICIPALIDAD DE VILLA MARIA	GRAL.SAN MARTIN	VILLA MARIA	2 DE ABRIL S/N ENTRE V DE MLA PLAZA Y HAITI
MARIA ELENA WALSH	MUNICIPALIDAD DE VILLA MARIA	GRAL.SAN MARTIN	VILLA MARIA	BUCHARDO ESQ L DE LA TORRE
ARTURO ILLIA	MUNICIPALIDAD DE VILLA MARIA	GRAL.SAN MARTIN	VILLA MARIA	CARTAGENA 831 B° BELLO HORIZONTE
MARIA IDA ALVAREZ	MUNICIPALIDAD DE VILLA MARIA	GRAL.SAN MARTIN	VILLA MARIA	ARENALES Y RUCCI
ANA MARIA SOLIS	MUNICIPALIDAD DE VILLA MARIA	GRAL.SAN MARTIN	VILLA MARIA	ALUMINE 250 ENTRE PARAGUAY Y ACONCAGUA
NORMA ESTHER NININA TAIS DE ARPÓN	MUNICIPALIDAD DE VILLA MARIA	GRAL.SAN MARTIN	VILLA MARIA	CATAMARCA 3500
DR. AMADEO SABATTINI	MUNICIPALIDAD DE VILLA MARIA	GRAL.SAN MARTIN	VILLA MARIA	SANTA FE 1265
BICHITO DE LUZ	MUNICIPALIDAD DE VILLA MARIA	GRAL.SAN MARTIN	VILLA MARIA	FIGUEROA ALCORTA Y URUGUAY
BAJITOS PARENSES	MUNICIPALIDAD DE LA PARA	RIO PRIMERO	LA PARA	25 DE MAYO 463
EVITA	MUNICIPALIDAD DE VILLA SANTA CRUZ DEL LAGO	PUNILLA	VILLA SANTA CRUZ DEL LAGO	LOS OLMOS MZA 48 LOTE 3
GOTITAS DE MIEL	MUNICIPALIDAD DE LA PLAYOSA	GRAL.SAN MARTIN	LA PLAYOSA	BS AS 555
HUELLITAS DE AMOR	MUNICIPALIDAD DE GRAL ROCA	MARCOS JUAREZ	GENERAL ROCA	JOSE HERNANDEZ 277

SAN GABRIEL BROCHERO	MUNICIPALIDAD DE VILLA SARMIENTO	SAN ALBERTO	VILLA SARMIENTO (S. A.)	AV. INTENDENTE LEYES S/N ENTRE CALLES FRAY LUIS BELTRÁN Y PRIMERA JUNTA
ARCO IRIS	MUNICIPALIDAD DE RIO CUARTO	RIO CUARTO	CIUDAD DE RIO CUARTO	PRESIDENTE PERÓN OESTE 1300
EL PATO RENATO	MUNICIPALIDAD DE RIO CUARTO	RIO CUARTO	CIUDAD DE RIO CUARTO	IGUAZU Y BERTA PERASSI
LA TORTUGA UGA	MUNICIPALIDAD DE RIO CUARTO	RIO CUARTO	CIUDAD DE RIO CUARTO	ALMIRANTE BROWN N° 1695
PINOCHO	COMUNA DE ARROYO DE LOS PATOS	SAN ALBERTO	ARROYO LOS PATOS	ESMERALDA S/N
SEMILLITAS DEL CHAÑAR	MUNICIPALIDAD DE SAN FRANCISCO DEL CHAÑAR	SOBREMONTÉ	SAN FRANCISCO DEL CHAÑAR	RIVADAVIA 153
LAS TORTUGUITAS	COMUNA DE LAS CALLES	SAN ALBERTO	LAS CALLES	BELLA VISTA S/N
RAYITO DE SOL	MUNICIPALIDAD DE EL TÍO	SAN JUSTO	EL TÍO	25 DE MAYO S/N
EL PATITO FEO	MUNICIPALIDAD DE LA FRANCIA	SAN JUSTO	LA FRANCIA	VELEZ SARFIELD ESQ AV 24 DE SEPTIEMBRE
PANANBI	MUNICIPALIDAD DE DEVOTO	SAN JUSTO	DEVOTO	PRESIDENTE PERÓN 145
NUESTRA SEÑORA DE LA PAZ	MUNICIPALIDAD DE NOETINGER	UNION	NOETINGER	CORRIENTES Y URQUIZA

HOGAR INFANTIL MUNICIPAL	MUNICIPALIDAD DE CORRAL DE BUSTOS IFFLINGER	MARCOS JUAREZ	CORRAL DE BUSTOS	ROSARIO 300
NUESTRO SUEÑO	MUNICIPALIDAD DE HUERTA GRANDE	PUNILLA	HUERTA GRANDE	AV. SAN MARTIN ESQUINA 9 DE JULIO
FUTURO DE CIENAGA DEL CORO	COMUNA CIENAGA DEL CORO	MINAS	CIENAGA DEL CORO	CESAR MANUEL VERA S/N
VIRGEN DEL VALLE	MUNICIPALIDAD DE CAÑADA DE LUQUE	TOTAL	CAÑADA DE LUQUE	HIPOLITO IRIGOYEN S/N
BAMBI	MUNICIPALIDAD DEL BRETE	CRUZ DEL EJE	EL BRETE	CAMINO VIEJO S/N
CENTRO INTENDENTE ABRAHAM SEBALLES	MUNICIPALIDAD DE DEAN FUNES	ISCHILIN	DEAN FUNES	HUGO PALAVER S/N
CENTRO INTEGRADOR COMUNITARIO	MUNICIPALIDAD DE DEAN FUNES	ISCHILIN	DEAN FUNES	DOMINGO CABRERA ESQUINA RAMÓN VIVAS
VICTORINO ARMANDO FANIN	MUNICIPALIDAD DE DEAN FUNES	ISCHILIN	DEAN FUNES	HUBERT ELFEN 710
CANCIÓN DE CUNA	MUNICIPALIDAD DE CRUZ DEL EJE	CRUZ DEL EJE	CRUZ DEL EJE	CALLE N° 2 ESQUINA ESPAÑA
BICHITO DE LUZ	MUNICIPALIDAD DE CRUZ DEL EJE	CRUZ DEL EJE	CRUZ DEL EJE	FÉLIX CÁCERES S/N
MI PESEBRE	MUNICIPALIDAD DE SALSACATE	POCHO	SALSACATE	CALLE PUBLICA S/N
SANTIAGO MONDINO	MUNICIPALIDAD DE SAN JOSE DE LA DORMIDA	TULUMBA	SAN JOSE DE LA DORMIDA	SARMIENTO 444

LOS OLMOS	MUNICIPALIDAD DE VILLA NUEVA	GRAL.SAN MARTIN	VILLA NUEVA	MARCOS JUAREZ 552
SOLES	MUNICIPALIDAD DE RIO TERCERO	TERCERO ARRIBA	RIO TERCERO	RIO GALLEGOS 660 (ENTRE RIO BERMEJO Y LOS SAUCES)
PULGARCITO	MUNICIPALIDAD DE SEBASTIAN ELCANO	RIO SECO	SEBASTIAN ELCANO	PEDRO MANUEL BONARDI
MI PRINCIPIITO	COMUNA LA HIGUERA	CRUZ DEL EJE	LA HIGUERA	NORMA BEATRIZ MIRANDA
EVA PERON	MUNICIPALIDAD DE VILLA MARIA DE RIO SECO	RIO SECO	VILLA DE MARIA	FLORES ERNESTO RAMON
CENTRO COMUNAL MIRYAM FERREYRA	MUNICIPALIDAD DE MINA CLAVERO	SAN ALBERTO	MINA CLAVERO	TORRES NILSEN Y LOS PADROS
BOYERITO DE LA COCHA	MUNICIPALIDAD DE MINA CLAVERO	SAN ALBERTO	MINA CLAVERO	LA CALERA S/N
RAYITO DE SOL	MUNICIPALIDAD DE VILLA DEL TOTORAL	TOTAL	VILLA DEL TOTORAL	SAN MARTIN S/N
PRIMOR	MUNICIPALIDAD DE RÍO PRIMERO	RIO PRIMERO	RIO PRIMERO	PABLO ROBERT N°364
CENTRO DE APOYO AL NIÑO Y LA FAMILIA MIRNA MERLO	MUNICIPALIDAD DE VILLA HUIDOBRO	GENERAL ROCA	VILLA HUIDOBRO	MANUEL QUINTANA ESQ ANTONIO PEREZ
EL CASTILLO	COMUNA DE LAS PLAYAS	CRUZ DEL EJE	LAS PLAYAS (C. D. E.)	RUTA A 175 KM 1
CENTRO INFANTIL MUNICIPAL N°2	MUNICIPALIDAD DE VILLA CARLOS PAZ	PUNILLA	VILLA CARLOS PAZ	FRANCIA Y REPUBLICA DE SIRIA

CENTRO INFANTIL MUNICIPAL N°1	MUNICIPALIDAD DE VILLA CARLOS PAZ	PUNILLA	VILLA CARLOS PAZ	9 DE JULIO Y CURUZU CUATIA
CENTRO INFANTIL MUNICIPAL N°3	MUNICIPALIDAD DE VILLA CARLOS PAZ	PUNILLA	VILLA CARLOS PAZ	MEXICO N°105
CENTRO INFANTIL MUNICIPAL N°4	MUNICIPALIDAD DE VILLA CARLOS PAZ	PUNILLA	VILLA CARLOS PAZ	EL SALVADOR Y SANTA ANA
CENTRO INFANTIL MUNICIPAL N°5	MUNICIPALIDAD DE VILLA CARLOS PAZ	PUNILLA	VILLA CARLOS PAZ	ROMA ESQ. GRIMBERG
CRECIENDO JUNTOS	MUNICIPALIDAD DE TANCACHA	TERCERO ARRIBA	TANCACHA	TUCUMÁN 258
CENTRO DE APOYO MUNICIPAL PRESIDENTE PERÓN	MUNICIPALIDAD DE VICUÑA MACKENNA	RIO CUARTO	VICUÑA MACKENNA	SERVANDO VIDAL 75
EVA PERON	MUNICIPALIDAD DE SAN FRANCISCO	SAN JUSTO	SAN FRANCISCO	ESPERANZA 587
LA MILKA	MUNICIPALIDAD DE SAN FRANCISCO	SAN JUSTO	SAN FRANCISCO	LA RIOJA 450
PAULA ALBARRACIN DE SARMIENTO	MUNICIPALIDAD DE SAN FRANCISCO	SAN JUSTO	CIUDAD DE SAN FRANCISCO	LARREA (NORTE) 3064
LA HORMIGUITA VIAJERA	MUNICIPALIDAD DE ALTO DE CHIPIÓN	SAN JUSTO	ALTOS DE CHIPION	MITRE 370
PASITOS	COMUNA DE SAN VICENTE	SAN ALBERTO	SAN VICENTE	EL MATADERO S/N

LOS ENANITOS TRAVIESOS	MUNICIPALIDAD DE VILLA ASCASUBI	TERCERO ARRIBA	VILLA ASCASUBI	9 DE JULIO 142
CARITAS FELICES	MUNICIPALIDAD DE CANALS	UNION	CANALS	SANTIAGO DEL ESTERO 252
CASA DEL NIÑO JESÚS MI MAESTRO	MUNICIPALIDAD DE ALEJO LEDESMA	MARCOS JUAREZ	ALEJO LEDESMA	JOSUE RODRIGUEZ S/N
FATIMA	MUNICIPALIDAD DE LAS VARILLAS	SAN JUSTO	LAS VARILLAS	MARIANO MORENO ESQ MALVINAS
JUANITA CAAMAÑO	MUNICIPALIDAD DE LA CUMBRE	PUNILLA	LA CUMBRE	JUAN B BUSTOS S/N
EVA PERON	MUNICIPALIDAD DE CAPILLA DEL MONTE	PUNILLA	CAPILLA DEL MONTE	AVENIDA PUEYRREDÓN 27
ALITAS MÁGICAS	COMUNA DE LOS CEDROS	SANTA MARIA	LOS CEDROS	HÉCTOR LLORENS S/N
CRECIENDO JUNTOS	MUNICIPALIDAD DE SAN PEDRO	SAN ALBERTO	SAN PEDRO	MAIPÚ 40
GRACIELA CHELA VAZQUEZ	MUNICIPALIDAD DE MONTE CRISTO	RIO PRIMERO	MONTE CRISTO	SARMIENTO 535
CORAZONCITOS	MUNICIPALIDAD DE SEEBER	SAN JUSTO	SEEBER	SAN MARTIN 263
TOPO GIGIO	MUNICIPALIDAD DE MARUL	SAN JUSTO	MARULL	SARMIENTO 425
BETANIA	MUNICIPALIDAD DE ALCIRA GIGENA	RIO CUARTO	ALCIRA GIGENA	BUENOS AIRES 532
LOS BAJITOS	MUNICIPALIDAD DE BULNES	RIO CUARTO	BULNES	VICENTE LÓPEZ Y PLANES ESQUINA SARMIENTO

MIMITOS	MUNICIPALIDAD DE SATURNINO MARÍA LASPIUR	SAN JUSTO	SATURNINO MARIA LASPIUR	CATAMARCA 60
EL DUENDECILLO TRAVIESO	MUNICIPALIDAD DE ALICIA	SAN JUSTO	ALICIA	CORRIENTES 793
INSTITUTO INTEGRAL DE PROTECCIÓN A LA NIÑEZ	MUNICIPALIDAD DE JESUS MARÍA	COLON	JESUS MARIA	ALMAFUERTE 471
MADRE TERESA DE CALCUTA	MUNICIPALIDAD DE JESUS MARÍA	COLON	JESUS MARIA	CERRO USPARA ESQ. COMECHINGONES
NUESTRA SEÑORA DE FÁTIMA	MUNICIPALIDAD DE JESUS MARÍA	COLON	JESUS MARIA	SANTIAGO DEL ESTERO 1070
NUBES DE SUEÑOS	MUNICIPALIDAD DE SINSACATE	TOTAL	SINSACATE	CAMINO REAL S/N
SOR GENOVEVA	MUNICIPALIDAD DE SERRANO	PTE.R.S. PEÑA	SERRANO	AV. ARGENTINA S/N
DRA. ALICIA MOREAU	MUNICIPALIDAD DE COSQUIN	PUNILLA	COSQUIN	ARMANDO TEJADA S/N
EVITA	MUNICIPALIDAD DE COSQUIN	PUNILLA	COSQUIN	ARMANDO TEJADA GOMEZ S/N ENTRE JACINTO PIEDRA Y JAVIER PANTALEON
LOS HORNERITOS	MUNICIPALIDAD DE COSQUIN	PUNILLA	COSQUIN	BEETHOVEN S/N (ENTRE EDISON Y EINSTEIN)
PASITO A PASO	MUNICIPALIDAD DE CORONEL BAIGORRIA	RIO CUARTO	CORONEL BAIGORRIA	BV GENERAL SAN MARTIN 61
ESPERANZA	MUNICIPALIDAD DE FREYRE	SAN JUSTO	FREYRE	MAIPÚ S/N

RINCÓN DE ESPERANZA	MUNICIPALIDAD DE BRINKMANN	SAN JUSTO	BRINKMANN	COMUNA DE GIAVENO S/N
RINCONCITO ALEGRE	MUNICIPALIDAD DE GENERAL DEHEZA	JUAREZ CELMAN	GENERAL DEHEZA	BV. 25 DE MAYO S/N
MARÍA ELENA WALSH	MUNICIPALIDAD DE MONTE BUEY	MARCOS JUAREZ	MONTE BUEY	MAIPÚ 767
PAJARITOS A VOLAR	MUNICIPALIDAD DE PORTEÑA	SAN JUSTO	PORTEÑA	LEANDRO ALEM
ARCOS IRIS	MUNICIPALIDAD DE LA CALERA	COLON	LA CALERA	3 S/N
LOS PAQUITOS	MUNICIPALIDAD LA PAQUITA	SAN JUSTO	LA PAQUITA	VÉLEZ SARSFIELD 438
REGALOS DE DIOS	MUNICIPALIDAD OBISPO TREJO	RIO PRIMERO	OBISPO TREJO	DAVIS CARNERO 768
ROSA GUARU	MUNICIPALIDAD DE POZO DEL MOLLE	RIO SEGUNDO	POZO DEL MOLLE	AVELLANEDA 10
DIVINO NIÑO	MUNICIPALIDAD DE DESPEÑADEROS	SANTA MARIA	DESPEÑADEROS	FRANCISCO FILIPA 750
MUNICIPAL	MUNICIPALIDAD DE ALMAFUERTE	TERCERO ARRIBA	ALMAFUERTE	PARAGUAY S/N
PASITO A PASITO	MUNICIPALIDAD DE CHAJAN	RIO CUARTO	CHAJAN	BUENOS AIRES 213
SONRISAS	MUNICIPALIDAD DE LOS SURGENTES	MARCOS JUAREZ	LOS SURGENTES	SAN MARTÍN 611
DUENDECITOS	MUNICIPALIDAD DE CRUZ ALTA	MARCOS JUAREZ	CRUZ ALTA	MANUEL MUÑOZ 844
EVITA	MUNICIPALIDAD DE MANFREDI	RIO SEGUNDO	MANFREDI	SANTA CRUZ Y ENTRE RIO

CONSTANCIO VIGIL	MUNICIPALIDAD DE BELL VILLE	UNION	BELL VILLE	ECUADOR 10
ÁNGEL DE LA GUARDA	MUNICIPALIDAD DE LA CESIRA	PTE.R.S. PEÑA	LA CESIRA	BOLIVIA 236
CAMPANITA	MUNICIPALIDAD DE LA CALERA	COLON	LA CALERA	CONCEJAL MARUSICH 510
PEQUEÑAS HUELLAS	MUNICIPALIDAD DE MALAGUEÑO	SANTA MARIA	MALAGUEÑO	GENERAL BELGRANO 451
MAMITA MARÍA	MUNICIPALIDAD DE MALAGUEÑO	SANTA MARIA	MALAGUEÑO	JOAQUÍN V. GONZÁLEZ 364
BARQUITO DE PAPEL	MUNICIPALIDAD DE MALAGUEÑO	SANTA MARIA	MALAGUEÑO	MALVINAS ARGENTINA 353
PERLITA DE COLORES	MUNICIPALIDAD DE MALAGUEÑO	SANTA MARIA	MALAGUEÑO	SUECIA ESQ. AV ITALIA
MUNDO DE GARABATOS	MUNICIPALIDAD DE MALAGUEÑO	SANTA MARIA	MALAGUEÑO	MARCELO GARLOT 54
DIVINO NIÑO	MUNICIPALIDAD VILLA LA BOLSA	SANTA MARIA	VILLA LA BOLSA	RUTA PROVINCIAL N°5 KM 38 ½
ALITAS DE AMOR	ASOCIACIÓN CIVIL VILLA MAINE	SAN JUSTO	BALNEARIA	PERIODISTA RAMÓN MAIDANA 385
DOÑA MAGDALENA	MUNICIPALIDAD DE CAMILO ALDAO	MARCOS JUAREZ	CAMILO ALDAO	AV. SAN MARTÍN 1150
BURBUJITAS	MUNICIPALIDAD DE JUSTINIANO POSSE	UNION	JUSTINIANO POSSE	9 DE JULIO Y ANTÁRTIDA ARGENTINA
CAMINEMOS JUNTOS	MUNICIPALIDAD DE ORDOÑEZ	UNION	ORDOÑEZ	CALLE 9 ESQUINA 18

DUENDECITOS TRAVIESOS	MUNICIPALIDAD DE TOLEDO	SANTA MARIA	TOLEDO	CONSTITUCION S/N (ENTRE HUMAITA Y PASAJE HILDA LUCINI)
AGUAS CLARAS	MUNICIPALIDAD DE UNQUILLO	COLON	UNQUILLO	CHARRÚA ESQ. GUAYCURÚES
LARGUIRUCHO	MUNICIPALIDAD DE SAN JOSÉ	SAN JAVIER	SAN JOSE	CENTENARIO S/N
ALAS DE MARIPOSA	SINDICATO DE AMAS DE CASA	PUNILLA	TANTI	SAN MARTIN 109
TÍA MARÍA ELENA	MUNICIPALIDAD DE ESTACION GENERAL PAZ	COLON	ESTACION GENERAL PAZ	MISIONES ESQ. BUENOS AIRES
LA HORMIGUITA VIAJERA	MUNICIPALIDAD DE SERREZUELA	CRUZ DEL EJE	SERREZUELA	MANUEL BELGRANO ESQ. 2 DE ABRIL
LOS 6 PATITOS	TRIGO Y MIEL	CRUZ DEL EJE	SERREZUELA	BARTOLOMÉ MITRE ESQ. MALVINAS ARGENTINAS
NUBECITA DE PAPEL	COMUNA DE VILLA CIUDAD DE AMERICA	SANTA MARIA	VILLA CIUDAD DE AMERICA	CALLE PÚBLICA S/N
GRILLITO FELIZ	COMUNA DE SAN ROQUE	PUNILLA	SAN ROQUE	SAN MARTÍN S/N
TARZANITO	MUNICIPALIDAD DE CRUZ DEL EJE	CRUZ DEL EJE	CRUZ DEL EJE	DIAGONAL SAN MARTIN S/N
TROMPITA	MUNICIPALIDAD DE CRUZ DEL EJE	CRUZ DEL EJE	CRUZ DEL EJE	SANTA ROSA S/N
17 DE OCTUBRE	MUNICIPALIDAD DE CORONEL MOLDES	RIO CUARTO	CORONEL MOLDES	UTRERA CHERRY Y MONTEAGUDO

BICHITO DE LUZ	MUNICIPALIDAD DE MENDIOLAZA	COLON	MENDIOLAZA	COLON 52
MADRE TERESA DE CALCUTA	MUNICIPALIDAD DE EMBALSE	CALAMUCHITA	EMBALSE	CALLE PUBLICA S/N
EVA PERON	MUNICIPALIDAD DE VILLA RUMIPAL	CALAMUCHITA	VILLA RUMIPAL	AV. LOS COMECHINGONES 327
BICHITO DE LUZ	MUNICIPALIDAD DE VILLA VALERIA	GENERAL ROCA	VILLA VALERIA	SAN MARTÍN 777
LAS ABEJITAS	MUNICIPALIDAD DE LAS PERDICES	TERCERO ARRIBA	LAS PERDICES	RIVADAVIA ESQUINA SANTA ROSA
AGUAS CLARAS FORCHIERI	MUNICIPALIDAD DE UNQUILLO	COLON	UNQUILLO	ECHVERRÍA S/N
DIENTITO FLOJO	MUNICIPALIDAD DE SALDAN	COLON	SALDAN	LOS AROMOS 57
SEMILLITAS DE AMOR	MUNICIPALIDAD DE SAMPACHO	RIO CUARTO	SAMPACHO	BELGRANO 600
RAYITO DE SOL	MUNICIPALIDAD DE HUANCHILLA	JUAREZ CELMAN	HUANCHILLA	JULIO A ROCA 65
RINCÓN DE LUZ	COMUNA VILLA LOS AROMOS	SANTA MARIA	VILLA LOS AROMOS	LOS ESPINILLOS 464
ESTRELLITAS DE COLORES	COMUNA DE POTRERO DE GARAY	SANTA MARIA	POTRERO DE GARAY	RIO YUSPE S/N
SUEÑOS DE COLORES	MUNICIPALIDAD DE LA CARLOTA	JUAREZ CELMAN	LA CARLOTA	JORGE R ROSS 1268
MANOS TRAVIESAS	MUNICIPALIDAD DE LA CARLOTA	JUAREZ CELMAN	LA CARLOTA	INDEPENDENCIA 300
GOTITA DE LUZ	MUNICIPALIDAD DE LA CARLOTA	JUAREZ CELMAN	LA CARLOTA	ARRASCAETA 496

MIS MANITOS	MUNICIPALIDAD DE VILLA CURA BROCHERO	SAN ALBERTO	VILLA CURA BROCHERO	MANZANA 69. PARCELA 3
EVITA	MUNICIPALIDAD DE VILLA CURA BROCHERO	SAN ALBERTO	VILLA CURA BROCHERO	MANZANA 63. PARCELA 23
ELENA FERRANDO	COMUNA LOS REARTES	CALAMUCHITA	LOS REARTES	SAN MARTÍN S/N
CARITAS FELICES	MUNICIPALIDAD DE BALNEARIA	SAN JUSTO	BALNEARIA	PADRE CUADRELLI 64
TROCITO DE CAMELO	MUNICIPALIDAD DE ALTA GRACIA	SANTA MARIA	ALTA GRACIA	CERVANTES ESQ. SANTA MARÍA
PADRE BUTELER	MUNICIPALIDAD DE ALTA GRACIA	SANTA MARIA	ALTA GRACIA	LINIERS 369
ABEJITAS	MUNICIPALIDAD DE ALTA GRACIA	SANTA MARIA	ALTA GRACIA	INTENDENTE MOLINARI S/N
ARROZ CON LECHE	COMUNA DE VILLA DEL PRADO	SANTA MARIA	VILLA DEL PRADO	CIPRIANO ESCUDERO S/N
MIS PRIMEROS PASOS	COMUNA DE VILLA DEL PRADO	SANTA MARIA	VILLA DEL PRADO	AVENIDA 3 ESQ. 18
SANTA MARÍA MICAELA	MUNICIPALIDAD DE VILLA MARIA	GRAL.SAN MARTIN	VILLA MARIA	INDEPENDENCIA Y RAMIRO SUAREZ
CASA MÁGICA	MAMÁS SOLIDARIAS	SAN JUSTO	MORTEROS	URQUIZA 347
LOS PEQUES DEL CENTRAL	MUNICIPALIDAD DE LAS VARILLAS	SAN JUSTO	LAS VARILLAS	ENTRE RÍOS 643

ANISACATE	MUNICIPALIDAD DE ANISACATE	SANTA MARIA	ANISACATE	LOS CHAÑARITOS ESQ. LAS ACACIAS
GABRIELA MISTRAL	MUNICIPALIDAD DE ALTA GRACIA	SANTA MARIA	ALTA GRACIA	PASTEUR 46
SANTA CLARA	MUNICIPALIDAD DE RIO CUARTO	RIO CUARTO	CIUDAD DE RIO CUARTO	CALLE SIN NOMBRE S/N ENTRE CAMINO ARENERA BRUNO, ZONA RURAL
BARRIO MAYTHE	MUNICIPALIDAD DE MINA CLAVERO	SAN ALBERTO	MINA CLAVERO	AV. MAESTRO HERNÁN CORTES 1752
DR. CARLOS REMORINO	MUNICIPALIDAD DE ONCATIVO	RIO SEGUNDO	ONCATIVO	25 DE MAYO 725
SEMILLITAS	PROTEGER	PTE.R.S. PEÑA	LABOULAYE	QUINTANA 51
PATITO FEO	MUNICIPALIDAD DE ETRURIA	GRAL.SAN MARTIN	ETRURIA	CALLE CINCO 611
LOS GRANJERITOS	MUNICIPALIDAD DE LA GRANJA	COLON	LA GRANJA	TALA S/N (ENTRE: ACACIAS. PIQUILLIN Y PARAISO)
OSITOS CARIÑOSOS	COMUNA LAS CALERAS	CALAMUCHITA	LAS CALERAS	OSCAR DOMÍNGUEZ 150
EVELINA FERAUDO	MUNICIPALIDAD DE SAN FRANCISCO	SAN JUSTO	SAN FRANCISCO	AV. GUEMES 110
SEMILLAS DE GIRASOL	COMUNA DE RAFAEL GARCIA	SANTA MARIA	RAFAEL GARCIA	FORMOSA S/N

LECHE Y MIEL	FUNDACIÓN CE.ED.IN CENTRO EDUCATIVO INTEGRAL VILLA DEL ROSARIO	RIO SEGUNDO	VILLA DEL ROSARIO	25 DE MAYO 287
LA CIGARRA	MUNICIPALIDAD DE CAVANAGH	MARCOS JUAREZ	CAVANAGH	ALMIRANTE BROWN 453
MADRE TERESA DE CALCUTA	MUNICIPALIDAD DE MALVINAS ARGENTINAS	COLON	MALVINAS ARGENTINAS	MARIANO MORENO 1265
CARITAS FELICES	SINDICATO DE AMAS DE CASA	COLON	MALVINAS ARGENTINAS	SAN MARTÍN 1515
EL PATITO FEO	MUNICIPALIDAD DE LAGUNA LARGA	RIO SEGUNDO	LAGUNA LARGA	AV. GENERAL PAZ S/N
LAS NARANJITAS TRAVIESAS	MUNICIPALIDAD DE COLONIA ALMADA	TERCERO ARRIBA	COLONIA ALMADA	TRISTÁN ALMADA 229
CORDERITOS SALTARINES	MUNICIPALIDAD DE TANTI	PUNILLA	TANTI	PUERTO ARGENTINO S/N
CENTRO DE APOYO AL NIÑO Y A LA FAMILIA	CENTRO DE APOYO AL NIÑO Y FAMILIA	TERCERO ARRIBA	HERNANDO	BELGRANO 880
BURBUJITA DE COLORES	MUNICIPALIDAD DE ALTO ALEGRE	UNION	ALTO ALEGRE	BUENOS AIRES ESQ. 25 DE MAYO
SOLES II	MUNICIPALIDAD DE RIO TERCERO	TERCERO ARRIBA	RIO TERCERO	AMBROSIO OLMOS 542
MADRE CATALINA	MUNICIPALIDAD DE EMBALSE	CALAMUCHITA	EMBALSE	PINTARINI ESQ. CERRO PAN DE AZUCAR
MIS PRIMEROS PASITOS	COMUNA DE LA CUMBRECITA	CALAMUCHITA	LA CUMBRECITA	AV. LOS TEROS S/N

RINCÓN MÁGICO	MUNICIPALIDAD DE SANTA ROSA DE CALAMUCHITA	CALAMUCHITA	SANTA ROSA DE CALAMUCHITA	PIQUITO DE ORO S/N
SUYAI	FUNDACIÓN SUYAI PILAR	RIO SEGUNDO	PILAR	BELGRANO 417
SANTA LUISA DE MARILLAC	MUNICIPALIDAD DE LEONES	MARCOS JUAREZ	LEONES	RUTA NACIONAL 9 Y SOLLIA
SAN JOSE MAÑANET	MUNICIPALIDAD DE MORRISON	UNION	MORRISON	PUEBLOS ORIGINARIOS ESQ MAIPU
LOS PITUFOS	MUNICIPALIDAD DE MATORRALES	RIO SEGUNDO	MATORRALES	LEOPOLDO LUGONES 457
PASO VIEJO	COMUNA DE PASO VIEJO	CRUZ DEL EJE	PASO VIEJO	LUIS NIETO ESQ. MALVINAS ARGENTINAS
CHOCOLATE	MUNICIPALIDAD LA CRUZ	CALAMUCHITA	LA CRUZ	SARMIENTO 472
MARTIN RAFAEL LOYOLA	COMUNA DE TUCLAME	CRUZ DEL EJE	TUCLAME	CALLE PÚBLICA S/N
HUELLITAS DE SOL	COMUNA DE LOS CHAÑARITOS	CRUZ DEL EJE	LOS CHAÑARITOS	CALLE PÚBLICA S/N
RAYITO DEL SOL	COMUNA DE LA POBLACIÓN	SAN JAVIER	LA POBLACIÓN	RUTA PROVINCIAL N°14 S/D
CARITAS FELICES	MUNICIPALIDAD DE LA CALERA	COLON	LA CALERA	DOMINGO LOBATO S/N
MONTAÑITAS DE SUEÑOS	MUNICIPALIDAD DE LA CALERA	COLON	LA CALERA	JUAN MINETTI S/N
PICO PICOTERO	MUNICIPALIDAD DE LA CALERA	COLON	LA CALERA	SARMIENTO ESQ. ALVEAR
MARÍA EVA	COMUNA DE RAYO CORTADO	RIO SECO	RAYO CORTADO	CALLE PÚBLICA S/N

OSITO TRAVIESO	MUNICIPALIDAD DE SANTIAGO TEMPLE	RIO SEGUNDO	SANTIAGO TEMPLE	MAURICIO FORNERAUD ESQ. RAMÓN J. CARCANO
RAYITO DE LUZ	MUNICIPALIDAD DE COLONIA ITALIANA	MARCOS JUAREZ	COLONIA ITALIANA	SAN LUIS 580
RICONCITO DE LUZ	MUNICIPALIDAD DE VILLA REDUCCIÓN	JUAREZ CELMAN	REDUCCION	MONSEÑOR JUAN B FASSI S/N
EL PATITO	MUNICIPALIDAD DE EL ARAÑADO	SAN JUSTO	EL ARAÑADO	SAN MARTÍN S/N (RUTA PROVINCIAL N°13)
DR. LUIS ALBERTO GARCÍA	MUNICIPALIDAD DE VILLA GIARDINO	PUNILLA	VILLA GIARDINO	ARTURO CAPDEVILA S/N
SONRISAS	MUNICIPALIDAD DE CRUZ DEL EJE	CRUZ DEL EJE	CRUZ DEL EJE	SARMIENTO 1155
SOLES III	MUNICIPALIDAD DE RIO TERCERO	TERCERO ARRIBA	RIO TERCERO	OMAGUACAS 384
SEMILLITAS	MUNICIPALIDAD DE CHARRAS	JUAREZ CELMAN	CHARRAS	COLON 696
HABÍA UNA VEZ	MAMÁS SOLIDARIAS	SAN JUSTO	MORTEROS	ESTRADA ESQ. CASEROS
MARIA ELENA WALSH	MUNICIPALIDAD DE IDIAZÁBAL	UNION	IDIAZABAL	JUAN JOSÉ PASO S/N
GRACIELA NOVOA	MUNICIPALIDAD DE COLONIA CAROYA	COLON	COLONIA CAROYA	CARLOS SERAFINI - (5) NORTE – 160
CRECIENDO JUNTOS	MUNICIPALIDAD DE ALEJANDRO ROCA	JUAREZ CELMAN	ALEJANDRO ROCA	COLÓN 847 (ENTRE PTE. PERÓN Y MARGEN DEL PUEBLO)

APRENDIENDO A VOLAR	MUNICIPALIDAD DE TANCACHA	TERCERO ARRIBA	TANCACHA	BARTOLOME MITRE 451
SOLES IV	MUNICIPALIDAD DE RIO TERCERO	TERCERO ARRIBA	RIO TERCERO	RAÚL SCALABRINI ORTIZ 801
RAYITOS DE SOL	MUNICIPALIDAD DE COLONIA MARINA	SAN JUSTO	COLONIA MARINA	SAN MARTIN 11
ARTURO TAGLIORETTI	MUNICIPALIDAD DE SAN FRANCISCO	SAN JUSTO	SAN FRANCISCO	J. J. PASO 2124
CASA DEL NIÑO	MUNICIPALIDAD DE SAN FRANCISCO	SAN JUSTO	SAN FRANCISCO	AVELLANEDA 648
MANITOS DE LUZ	MUNICIPALIDAD DE VILLA DEL DIQUE	CALAMUCHITA	VILLA DEL DIQUE	CÓRDOBA 20
GOTITAS DE MIEL	MUNICIPALIDAD DE SAN MARCOS SIERRAS	CRUZ DEL EJE	SAN MARCOS SIERRAS	VÉLEZ SANSFIELD 1093
SUEÑOS DE CORAZONES	LA RAZÓN DE NUESTRAS VIDAS	COLON	VILLA ALLENDE	LAS MARIANAS 1761
ARCO IRIS	MUNICIPALIDAD DE CORRALITO	TERCERO ARRIBA	CORRALITO	AV. LIBERTAD 402 (ESQ. SARMIENTO)
RINCÓN DE LUZ	COMUNA DE CAPILLA DE LOS REMEDIOS	RIO PRIMERO	CAPILLA DE LOS REMEDIOS	PADRE QUIROGA S/N ESQ. SOBREMONTÉ
OSITOS CARIÑOSOS	COMUNA DE VILLA PARQUE SIQUIMAN	PUNILLA	VILLA PARQUE SIQUIMAN	AV. SAN MARTIN 600

CRECER CREANDO	MUNICIPALIDAD DE VILLA YACANTO DE CALAMUCHITA	CALAMUCHITA	VILLA YACANTO	RUTA PROVINCIAL S228 S/N (ENTRE AV. JOSÉ MARRERO Y AV. LOS SAUCES)
SALSIPUEDES	MUNICIPALIDAD DE SALSIPUEDES	COLON	SALSIPUEDES	AVENIDA GENERAL PAZ S/N
LAS ARDILLITAS	MUNICIPALIDAD DE LA CAUTIVA	RIO CUARTO	LA CAUTIVA	LUCAS Y LÁZARO NIETO 374 (ENTRE CALLE JOSÉ BONILLA Y LUCIO B. MANSILLA)
RAYITO DE SOL	COMUNA DE EL MANZANO	COLON	EL MANZANO	CESAR CHIARAVIGLIO S/N
CAPULLITOS DE ILUSIÓN	MUNICIPALIDAD DE LA CALERA	COLON	LA CALERA	MERCEDES SOSA S/N (ESQ. ATAHUALPA YUPANQUI)
GUARDERÍA MUNICIPAL MAESTRO AGUIRRE	MUNICIPALIDAD DE SAN FRANCISCO	SAN JUSTO	SAN FRANCISCO	SAN LORENZO 768
PASITOS DE AMOR	MUNICIPALIDAD DE QUILINO Y VILLA QUILINO	ISCHILIN	QUILINO	AVENIDA ARGENTINA S/N (ENTRE CALLES: SARMIENTO Y RIVADAVIA)
RAYITO DE SOL	MUNICIPALIDAD DE QUILINO Y VILLA QUILINO	ISCHILIN	QUILINO	DALMACIO VELEZ SARSFIELD S/N (ENTRE CALLES: AVENIDA ARGENTINA Y DANIEL FIGUEROA)

CARITAS SUCIAS	MUNICIPALIDAD DE RIO DE LOS SAUCES	CALAMUCHITA	RIO DE LOS SAUCES	CALLE 16 S/N (ENTRE CALLES BELGRANO Y 9 DE JULIO)
APRENDO CREANDO	MUNICIPALIDAD DE BIALET MASSE	PUNILLA	BIALET MASSE	SAN MARTIN 650
VEO VEO	MAMÁS SOLIDARIAS	SAN JUSTO	MORTEROS	MALVINAS Y SAN CAYETANO 1244
SOLES VI	MUNICIPALIDAD DE RIO TERCERO	TERCERO ARRIBA	RIO TERCERO	2 DE ABRIL Y FRANCISCO RAMÍREZ S/N
CHAVELA TORRES	MUNICIPALIDAD DE COLONIA CAROYA	COLON	COLONIA CAROYA	SABINO GARIONE 46
MUNICIPAL	MUNICIPALIDAD DE LA LAGUNA	GRAL.SAN MARTIN	LA LAGUNA	SANTA FE 594
CAPERUCITA ROJA	COMUNA DE CHAÑAR VIEJO	RIO SECO	CHAÑAR VIEJO	PUBLICA S/N
SOLES V	MUNICIPALIDAD DE RIO TERCERO	TERCERO ARRIBA	RIO TERCERO	CAMPICHUELO 1852
SAPO PEPE	MUNICIPALIDAD DE LA FALDA	PUNILLA	LA FALDA	GUILLERMO MARCONI S/N
EL PAYASO PINTON	MUNICIPALIDAD DE RIO CUARTO	RIO CUARTO	CIUDAD DE RIO CUARTO	CARACAS 1411
PROYECTANDO FUTURO	SAN ANDRÉS	CAPITAL	CORDOBA	SUMATRA 4310
RAYITO DE SOL	COMUNA DE VILLA SAN ISIDRO	SANTA MARIA	VILLA SAN ISIDRO	SOLER S/N
RINCÓN DE SUEÑOS	FUNDIR ESPERANZA	RIO CUARTO	VICUÑA MACKENNA	RUTA NACIONAL N°7 KM 585

MANUEL BELGRANO	MUNICIPALIDAD DE SAN FRANCISCO	SAN JUSTO	SAN FRANCISCO	AV. CASEROS 1898
PIMPOLLITO	MUNICIPALIDAD DE RIO CUARTO	RIO CUARTO	CIUDAD DE RIO CUARTO	REPÚBLICA ARABE DE SIRIA 740
RINCÓN DE FANTASÍAS	MUNICIPALIDAD DE SANTA ROSA DE CALAMUCHITA	CALAMUCHITA	SANTA ROSA DE CALAMUCHITA	PADRE CASTELLINI 1535
ARTURO UMBERTO ILLIA	MUNICIPALIDAD DE RÍO CEBALLOS	COLON	RIO CEBALLOS	JUAN XXII N° 242
DUENDECITOS	MUNICIPALIDAD DE VILLA GENERAL BELGRANO	CALAMUCHITA	VILLA GENERAL BELGRANO	RÍO LOS REARTES ESQ. RÍO ESPINILLO
RINCÓN DE SUEÑOS	VILLA GENERAL BELGRANO	CALAMUCHITA	VILLA GENERAL BELGRANO	CERVANTES ESQUINA ALBERT EINSTEIN
PEQUEÑOS PASOS	DEL CAMPILLO	GENERAL ROCA	DEL CAMPILLO	JUAN DEL CAMPILLO ENTRE ARTURO CAPDEVILA Y RICARDO ROJAS

Fuente: Ministerio de Vinculación Comunitaria y Comunicación.

Por otra parte, en el encuentro de trabajo, se presentó el instrumento que se utilizó para las entrevistas, que se deja plasmado seguidamente en el informe. El mismo ha sido confeccionado y adaptado en base a lineamientos y requerimientos técnicos específicos realizados por el Ministerio de Vinculación Comunitaria y Comunicación, quien ha solicitado a otra consultora bajo esta misma modalidad la realización de entrevistas a actores comunitarios de la Ciudad de Córdoba (exceptuados en este estudio). La solicitud realizada por parte del Ministerio de Vinculación Comunitaria y Comunicación de replicar el instrumento de entrevista utilizado en la Ciudad de Córdoba en otro estudio, responde a la necesidad de poder comparar los resultados obtenidos en la ciudad de Córdoba y en el resto de los 426 municipios y comunas de la provincia.

Entrevista a actores locales de municipios y comunas

-Datos del entrevistado o entrevistada:

- a) Nombre y apellido del entrevistado/a.
- b) Género.
- c) Institución en la que se desempeña.
- d) Tipo de institución en la que trabaja.
- e) Cuadrante en donde realiza su trabajo.
- f) Barrio en donde realiza su labor comunitaria.

-Presentación de entrevistador, explicación de estudio de diagnóstico y objetivos de entrevista.

-Bloques de preguntas:

Bloque 1: Situación social de las infancias:

1. De acuerdo a la población con la que usted trabaja, ¿Considera que ha aumentado la demanda de alimentación para niños y niñas en comedores, merenderos y copas de leche de su barrio en los últimos 3 meses?
 - a) Si.
 - b) No.
2. En el caso que su respuesta anterior sea afirmativa, ¿Cómo califica la oferta de alimentación que se brinda en comedores, merenderos y copas de leche de su localidad para cubrir la demanda existente?
 - a) Muy suficiente
 - b) Suficiente
 - c) Regular
 - d) Insuficiente
3. En su localidad, ¿Existe algún espacio que desarrolle actividades orientadas a la primera infancia?
 - a) Si.

- b) No.
 - c) Desconozco
4. En el caso de que su respuesta anterior sea afirmativa, indique qué tipos de actividades desarrollan dichos espacios.
- a) Alimentación: comedores, copas de leche, merenderos
 - b) Atención primaria de la salud
 - c) Cuidados: salas cunas, jardines materiales
5. ¿Cómo califica la accesibilidad a los servicios de atención primaria de la salud para niños y niñas de su localidad?
- a) Excelente
 - b) Muy buena
 - c) Buena
 - d) Regular
 - e) mala
6. ¿Qué aspectos podrían mejorarse para optimizar el servicio de salud que reciben niños y niñas de su localidad?
- a) Aumentar la cantidad de profesionales de la salud
 - b) Mejorar las instalaciones edilicias
 - c) Aumentar la oferta de turnos médicos
 - d) Realizar operativos barriales de salud para detectar población sin atenderse
 - e) Incrementar el horario de atención de los centros de salud de la zona.

Bloque 2: Situación social de adolescentes

1. De acuerdo a la localidad que usted habita, ¿existen espacios comunitarios que ocupen el tiempo libre de los adolescentes de su barrio? Tales como clubes, centros culturales, academias de baile, etc.
- c) Si.
 - d) No.
2. Con respecto al acompañamiento educativo que reciben adolescentes de su localidad. ¿Existen espacios de apoyo educativo fuera de los establecimientos educativos para aquellos adolescentes con dificultades de aprendizaje?
- e) Si.
 - f) No.

3. De acuerdo a la población con la que usted trabaja, ¿Considera que ha aumentado la demanda de alimentación para adolescentes en comedores, merenderos y copas de leche de su localidad en los últimos 3 meses?
- g) Si.
 - h) No.
4. En el caso que su respuesta anterior sea afirmativa, ¿Cómo califica la oferta de alimentación que se brinda en comedores, merenderos y copas de leche de su localidad para cubrir la demanda existente?
- e) Muy suficiente
 - f) Suficiente
 - g) Regular
 - h) Insuficiente

Bloque 3: Situación social de jóvenes

1. ¿Cuáles considera que son las principales problemáticas que atraviesan los jóvenes de 16 a 24 años de su localidad?
- a) Consumo problemático de drogas
 - b) Deserción escolar
 - c) Desempleo
 - d) Pobreza
 - e) Falta de proyecto de vida
 - f) Violencia juvenil
 - g) Otros
2. ¿Qué medidas cree que deberían tomarse para mejorar la situación de jóvenes de 16 a 24 años de su localidad?
- a) Generar espacios de formación laboral en la comunidad
 - b) Incrementar la oferta de espacios de formación laboral en la comunidad
 - c) Incentivar la creación de programas de empleos para jóvenes
 - d) Abrir o fortalecer espacios de terminalidad educativa para jóvenes en la comunidad
 - e) Brindar asistencia en adicciones dentro de la comunidad
 - f) Generar espacios culturales y deportivos para jóvenes dentro de la comunidad
 - g) Otros
3. ¿Cómo cree usted que podría mejorarse la empleabilidad de los jóvenes de su localidad?
- a) Facilitando espacios gratuitos de formación laboral en el barrio
 - b) Creando cooperativas de trabajo dentro de la comunidad

- c) Incluyendo como empleadores en programas de primer empleo a comercios y empresa de la zona.
- d) Creando cupos para jóvenes de barrios vulnerables en programas de primer empleo
- e) Otros

Bloque 4: Situación social de mujeres

1. ¿Cuáles considera que son las principales problemáticas que atraviesan las mujeres de su localidad?
 - a) Falta de empleo
 - b) Hogares monoparentales cuyos jefes de hogar son mujeres solas, que deben sostener el hogar económicamente, salir a trabajar y ocuparse del cuidado de sus hijos e hijas.
 - c) Violencia de género
 - d) Realización de tareas de cuidado sin percibir remuneración alguna.
 - e) Pobreza
 - f) Consumo problemático de drogas

2. ¿Cómo cree usted que podría mejorarse la empleabilidad de las mujeres de su localidad?
 - a) Facilitando espacios gratuitos de formación laboral en el barrio
 - b) Aumentando la oferta de centros infantiles en la zona, para que mujeres con hijos a cargo, puedan tener un espacio para dejarlos y poder trabajar
 - c) Creando cooperativas de trabajo para mujeres dentro de la comunidad
 - d) Generando programas específicos de empleo para mujeres desempleadas de sectores vulnerables.

En el tercer encuentro de trabajo, se realizó capacitación para todo el equipo de colaboradores de equipo de campo, en donde se distribuyeron los actores locales de los municipios y comunas a entrevistar, se explicó la metodología de trabajo, y se establecieron los plazos a cumplir.

2.2 Confección de entrevistas a actores locales:

En el lapso del 11 de septiembre al 30 de septiembre, de septiembre el equipo de campo del proyecto (coordinador general, supervisores y colaboradores), realizaron 490 entrevistas presenciales y telefónicas en los 426 municipios y comunas que formaron parte del estudio. A continuación, se describen la cantidad de entrevistas realizadas por municipio y comuna.

3. RECOPIACIÓN DE DATOS A TRAVÉS DE FUENTES PRIMARIAS Y SECUNDARIAS DE SITUACIÓN SOCIAL QUE ATRAVIESAN PRIMERAS INFANCIAS Y MUJERES EN 426 MUNICIPIOS Y COMUNAS

3.1 Recolección de datos de fuentes primarias -resultados de entrevistas a actores locales:

A continuación, se presentan resultados de 490 entrevistas realizadas a actores locales (266 de manera presencial y 224 de manera telefónica).

Bloque 1: Situación social de las infancias: alimentación y servicios de salud

1. De acuerdo a la población con la que usted trabaja, ¿Considera que ha aumentado la demanda de alimentación para niños y niñas en comedores, merenderos y copas de leche de su localidad en los últimos 3 meses?

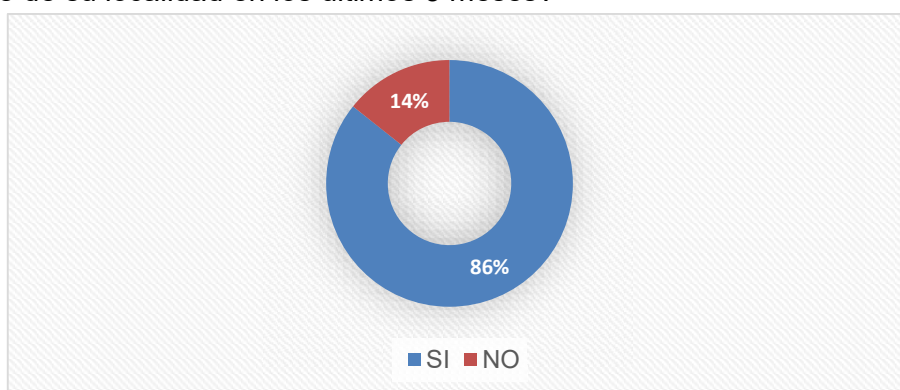


Figura I: demanda de alimentación.

Fuente: elaboración propia.

2. En el caso que su respuesta anterior sea afirmativa, ¿Cómo califica la oferta de alimentación que se brinda en comedores, merenderos y copas de leche de su localidad para cubrir la demanda existente?

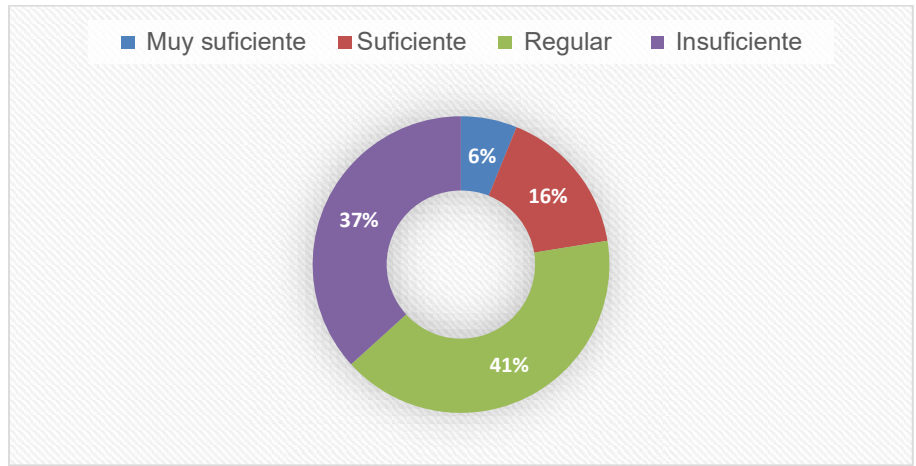


Figura II: Oferta alimentaria.
Fuente: elaboración propia.

3. En su localidad, ¿Existe algún espacio que desarrolle actividades orientadas a la primera infancia?

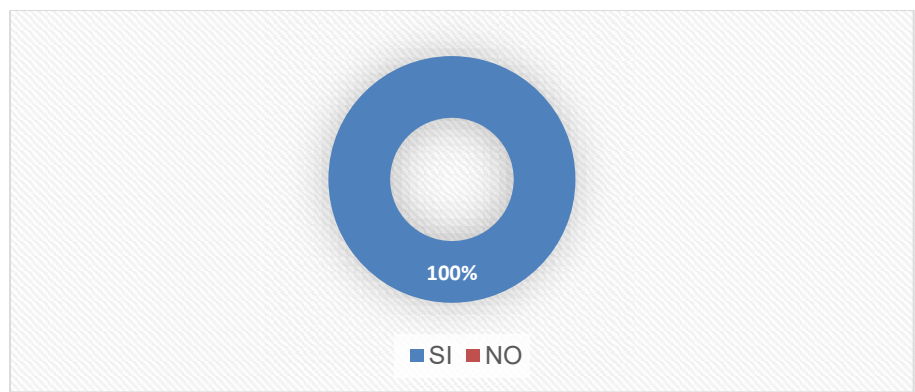


Figura III: espacios de primera infancia.
Fuente: elaboración propia.

4. En el caso de que su respuesta anterior sea afirmativa, indique qué tipos de actividades desarrollan dichos espacios. Puede seleccionar más de una opción.

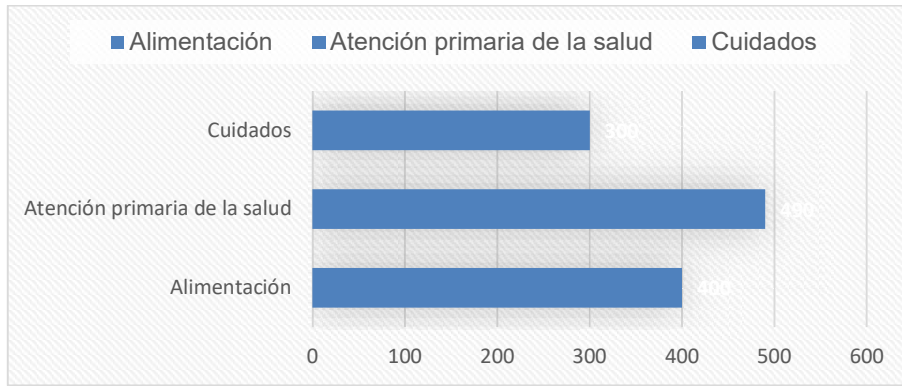


Figura IV: tipos de espacios de primera infancia.

Fuente: elaboración propia.

5. ¿Cómo califica la accesibilidad a los servicios de atención primaria de la salud para niños y niñas de su comunidad?

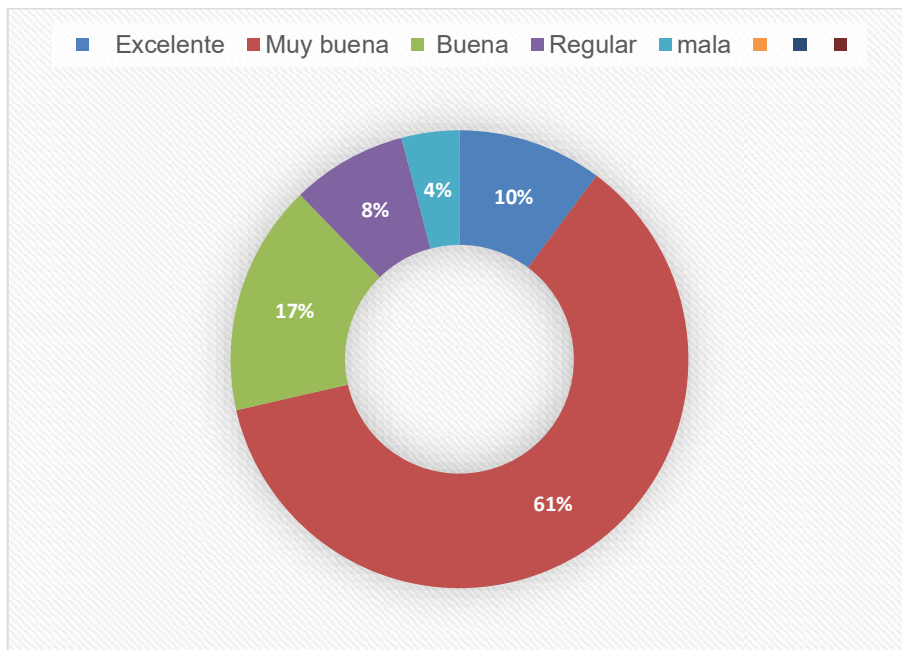


Figura V: ponderación de sistema de salud local.

Fuente: elaboración propia.

6. ¿Qué aspectos podrían mejorarse para optimizar el servicio de salud que reciben niños y niñas de su comunidad?

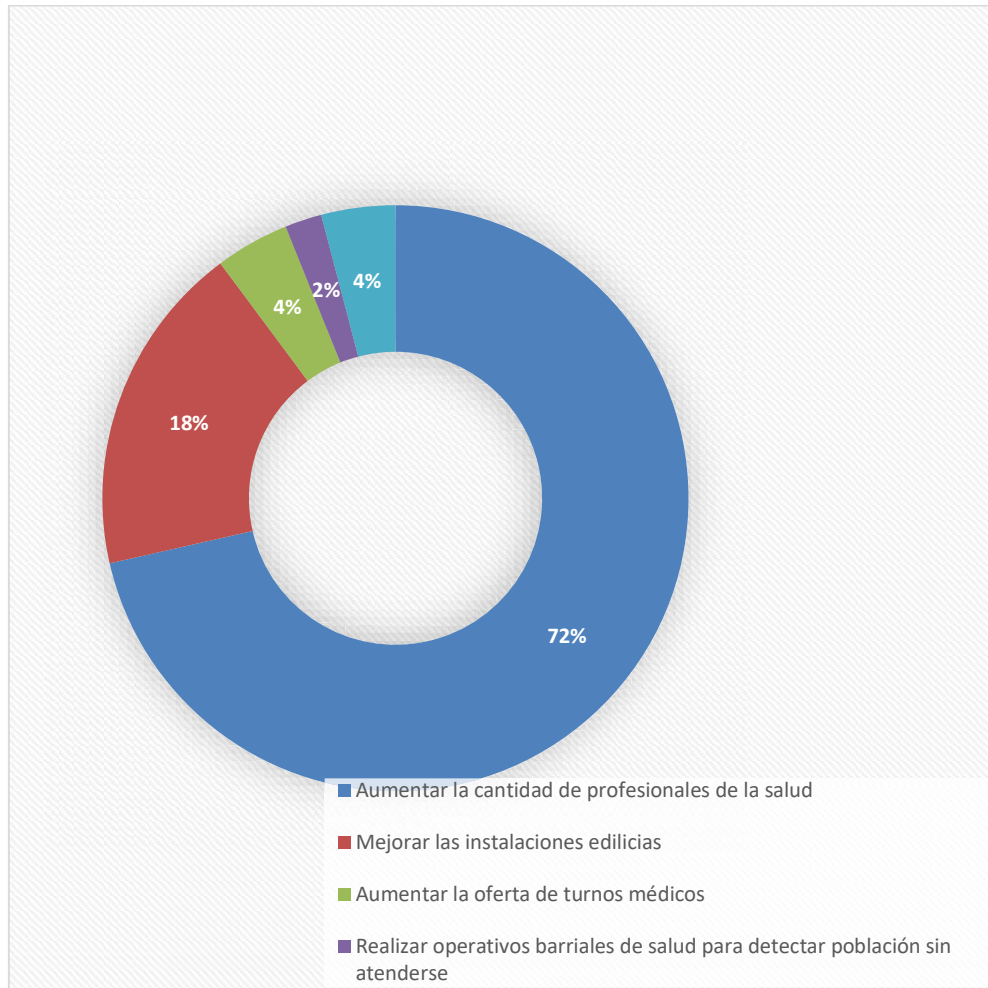


Figura VI: propuestas de mejoras sistema sanitario.

Fuente: elaboración propia.

Bloque 4: Situación social de mujeres

1. ¿Cuáles considera que son las principales problemáticas que atraviesan las mujeres de su localidad?

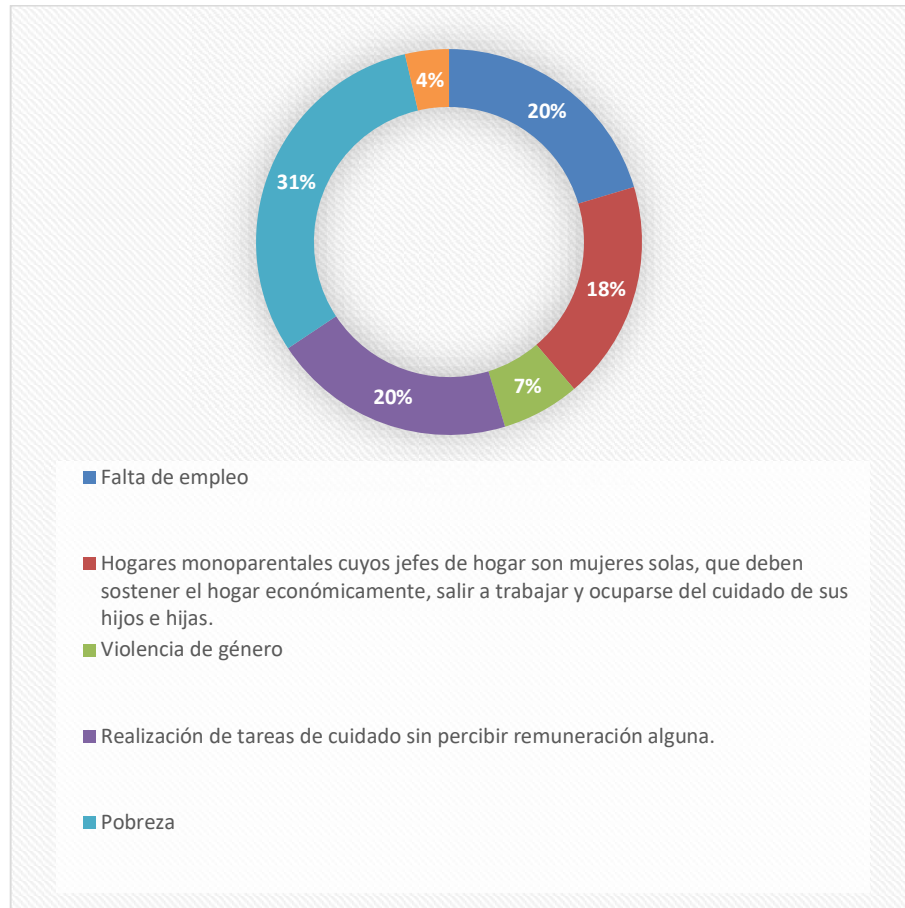


Figura VII: problemáticas de mujeres - localidades

Fuente: elaboración propia.

2. ¿Cómo cree usted que podría mejorarse la empleabilidad de las mujeres de su localidad?

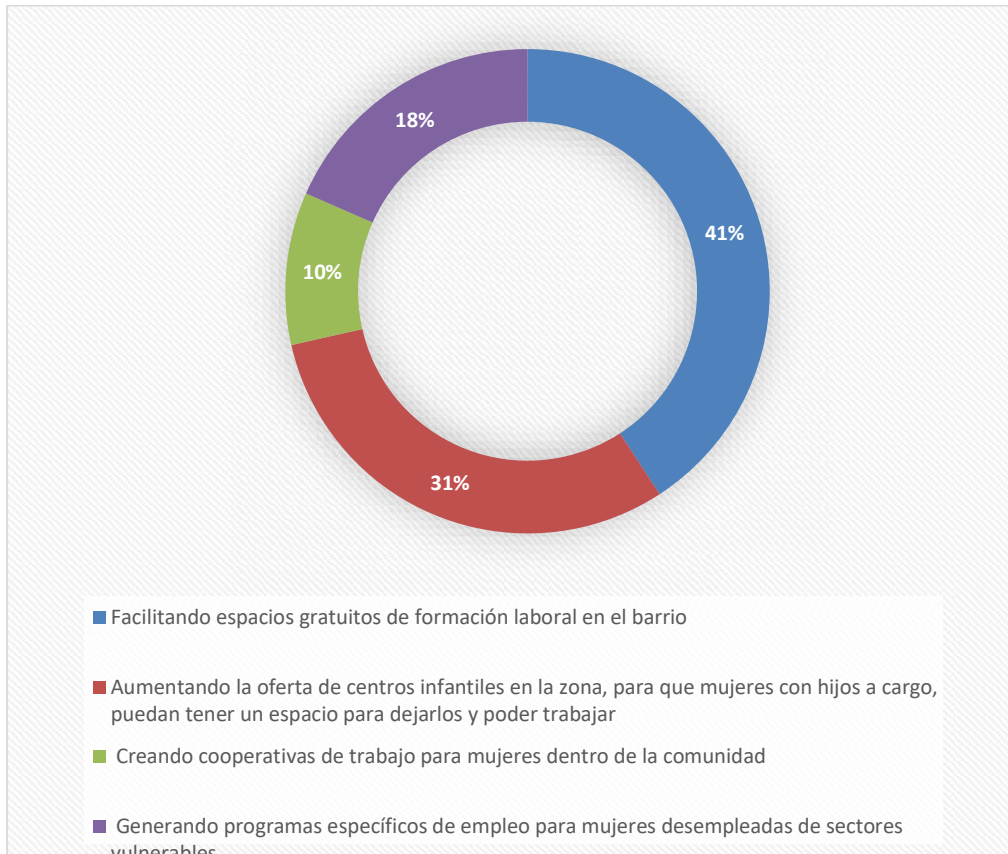


Figura VIII: empleabilidad mujeres - localidades

Fuente: elaboración propia.

3.2 Recolección de datos de fuentes secundarias

Del 2 al 6 de octubre se realizaron dos encuentros de manera presencial en las que participaron: por parte de la Fundación ISODE el director del proyecto, el especialista y los dos analistas, y por el lado del Gobierno de la provincia de Córdoba, el Director General de Estadísticas y Censos, y dos técnicos de dicha área.

El temario abordado en dicha jornada fue el siguiente:

- Presentación del proyecto de investigación: objetivos, zona geográfica abordada, metodología y resultados esperados.
- Necesidades de información estadística que se tienen para la ejecución del proyecto.

A los fines de proveer información necesaria para avanzar con el proyecto, el Gobierno de la provincia de Córdoba, entrega bases de datos a la Fundación en formato excel con valores absolutos por municipio y comuna, de las siguientes

variables: población de niños y niñas de 0 a 3 años con al menos una NBI, mujeres de 18 años y más sin secundario completo, mujeres de 18 a 30 años desocupadas, y mujeres de 18 a 24 años que ni estudian, ni trabajan, ni están buscando trabajo. Dichas variables son analizadas y procesadas por los analistas del proyecto, y se presentan en las tareas 3 y 4 a través de la construcción de indicadores y del índice de prioridad territorial.

4. CONSTRUCCIÓN DE INDICADORES A PARTIR DE ANÁLISIS DE FUENTES SECUNDARIAS DE SITUACIÓN SOCIAL DE PRIMERAS INFANCIAS Y MUJERES EN 426 MUNICIPIOS Y COMUNAS DE LA PROVINCIA

Para el análisis de la situación social de primeras infancias de 0 a 3 años y mujeres de 426 municipios y comunas se construyeron cuatro indicadores para el análisis de los datos relevados, bajo la siguiente metodología:

1. Se calcula la frecuencia absoluta de población de mujeres desocupadas de 18 a 30 años, sin secundario completo (de 18 a Más), población de menores de 0 a 3 años con al menos una NBI y Mujeres de 18 a 24 años Ni estudian, Ni trabajan, Ni están buscando trabajo.
2. Para cada una de esas características o atributos se construye un indicador a partir del porcentaje de población representada.
3. En cada indicador se dividen los barrios en quintiles (cinco grupos de igual tamaño - 20 %-) según el porcentaje (fila).
4. Se asigna el valor 1 a los barrios comprendidos en el quintil con los mayores porcentajes (mayor prioridad) y el valor 5 a los barrios del quintil con menores porcentajes (menor prioridad).

Este procedimiento se realiza con los cuatro indicadores, obteniendo una escala de 1 a 5 para cada indicador.

4.1 Indicador necesidades básicas insatisfechas: Aquí se presentan los resultados del indicador de NBI de la población de 0 a 3 años de los 426 comunas y municipios estudiados.

Tabla III: indicador NBI de niños y niñas de 0 a 3 años

Departamento	Municipio/ Comuna	Total de Población 0 a 3	Población de 0 a 3 con al menos una NBI				Población Total	%Población con Alguna NBI
			Valores absolutos	% Fila	% columna	Indicador prioridad NBI		
TOTAL PROVINCIAL		118.146	19.117	16,2	100,0	-	1.881.473	8,8
CALAMUCHITA	AMBOY	19	2	10,5	0,0	4	228	9,6

CALAMUCHITA	CALMAYO	1	0	0,0	0,0	5	74	5,4
CALAMUCHITA	CAÑADA DEL SAUCE	2	0	0,0	0,0	5	75	9,3
CALAMUCHITA	EMBALSE	485	50	10,3	0,3	4	9.107	7,1
CALAMUCHITA	LA CRUZ	85	11	12,9	0,1	4	1.551	8,9
CALAMUCHITA	LA CUMBRECITA	47	13	27,7	0,1	2	776	19,8
CALAMUCHITA	LAS BAJADAS	9	3	33,3	0,0	1	141	19,1
CALAMUCHITA	LAS CALERAS	19	8	42,1	0,0	1	268	21,6
CALAMUCHITA	LOS CONDORES	175	10	5,7	0,1	5	2.964	5,1
CALAMUCHITA	LOS MOLINOS	20	2	10,0	0,0	4	338	9,2
CALAMUCHITA	LOS REARTES	116	37	31,9	0,2	1	1.426	19,7
CALAMUCHITA	LUTTI	6	0	0,0	0,0	5	183	12,7
CALAMUCHITA	RIO DE LOS SAUCES	71	14	19,7	0,1	3	1.326	13,2
CALAMUCHITA	SAN AGUSTIN	312	74	23,7	0,4	2	3.732	14,4
CALAMUCHITA	SAN IGNACIO	14	3	21,4	0,0	2	247	13,8
CALAMUCHITA	SANTA ROSA DE CALAMUCHITA	851	190	22,3	1,0	2	12.830	12,3
CALAMUCHITA	SEGUNDA USINA	12	1	8,3	0,0	5	170	7,6
CALAMUCHITA	VILLA AMANCAY	27	7	25,9	0,0	2	450	14,4
CALAMUCHITA	VILLA CIUDAD PARQUE LOS REARTES	89	19	21,3	0,1	2	1.165	11,2
CALAMUCHITA	VILLA DEL DIQUE	193	20	10,4	0,1	4	3.303	4,2
CALAMUCHITA	VILLA GENERAL BELGRANO	496	82	16,5	0,4	3	8.257	7,6

CALAMUCHITA	VILLA QUILLINZO	3	1	33,3	0,0	1	79	21,5
CALAMUCHITA	VILLA RUMIPAL	145	23	15,9	0,1	3	2.663	7,9
CALAMUCHITA	VILLA YACANTO	145	69	47,6	0,4	1	1.634	36,2
COLON	AGUA DE ORO	118	14	11,9	0,1	4	2.111	5,3
COLON	COLONIA CAROYA	1.459	176	12,1	0,9	4	20.821	6,3
COLON	COLONIA TIROLESA	397	110	27,7	0,6	2	5.342	16,0
COLON	COLONIA VICENTE AGUERO	21	2	9,5	0,0	5	352	6,0
COLON	EL MANZANO	94	20	21,3	0,1	2	1.298	16,3
COLON	ESTACION GENERAL PAZ	168	45	26,8	0,2	2	2.253	13,5
COLON	ESTACION JUAREZ CELMAN	1.033	346	33,5	1,8	1	12.129	21,9
COLON	JESUS MARIA	2.297	409	17,8	2,1	3	31.864	10,6
COLON	LA CALERA	2.588	584	22,6	3,1	2	32.227	13,2
COLON	LA GRANJA	160	25	15,6	0,1	3	3.234	8,2
COLON	MALVINAS ARGENTINAS	1.142	356	31,2	1,9	1	12.581	21,5
COLON	MENDIOLAZA	858	50	5,8	0,3	5	10.317	4,6
COLON	MI GRANJA	196	41	20,9	0,2	2	2.149	19,5
COLON	RIO CEBALLOS	1.278	154	12,1	0,8	4	20.242	7,7
COLON	SALDAN	787	186	23,6	1,0	2	10.606	11,9
COLON	SALSIPUEDES	700	107	15,3	0,6	3	9.842	10,7
COLON	TINOCO	39	15	38,5	0,1	1	514	19,3
COLON	UNQUILLO	1.242	201	16,2	1,1	3	18.483	9,0
COLON	VILLA ALLENDE	2.001	306	15,3	1,6	3	28.374	7,7
COLON	VILLA CERRO AZUL	20	2	10,0	0,0	4	280	8,2
CRUZ DEL EJE	ALTO DE LOS QUEBRACHOS	20	4	20,0	0,0	2	268	35,8
CRUZ DEL EJE	BAÑADO DE SOTO	63	18	28,6	0,1	2	941	27,5
CRUZ DEL EJE	CRUZ DE CAÑA	18	13	72,2	0,1	1	352	48,8
CRUZ DEL EJE	CRUZ DEL EJE	1.948	516	26,5	2,7	2	30.844	14,2

CRUZ DEL EJE	EL BRETE	191	68	35,6	0,4	1	2.327	30,0
CRUZ DEL EJE	GUANACO MUERTO	33	18	54,5	0,1	1	554	57,9
CRUZ DEL EJE	LA BATEA	10	5	50,0	0,0	1	180	42,2
CRUZ DEL EJE	LA HIGUERA	30	10	33,3	0,1	1	411	21,7
CRUZ DEL EJE	LAS CAÑADAS	14	6	42,9	0,0	1	272	44,1
CRUZ DEL EJE	LAS PLAYAS	77	26	33,8	0,1	1	962	24,0
CRUZ DEL EJE	LOS CHAÑARITOS (C. D. E.)	43	16	37,2	0,1	1	564	29,1
CRUZ DEL EJE	MEDIA NARANJA	81	40	49,4	0,2	1	936	36,2
CRUZ DEL EJE	PASO VIEJO	94	34	36,2	0,2	1	1.033	25,8
CRUZ DEL EJE	SAN MARCOS SIERRAS	149	27	18,1	0,1	3	2.199	11,9
CRUZ DEL EJE	SERREZUELA	179	72	40,2	0,4	1	2.678	25,0
CRUZ DEL EJE	TUCLAME	83	43	51,8	0,2	1	907	33,0
CRUZ DEL EJE	VILLA DE SOTO	636	142	22,3	0,7	2	9.927	14,4
GENERAL ROCA	BUCHARDO	118	16	13,6	0,1	4	1.795	6,0
GENERAL ROCA	DEL CAMPILLO	200	34	17,0	0,2	3	3.508	12,3
GENERAL ROCA	HUINCA RENANCO	626	84	13,4	0,4	4	9.487	7,1
GENERAL ROCA	ITALO	56	5	8,9	0,0	5	1.120	4,7
GENERAL ROCA	JOVITA	297	44	14,8	0,2	3	4.823	7,4
GENERAL ROCA	MATTALDI	119	11	9,2	0,1	5	1.842	6,0
GENERAL ROCA	NICOLAS BRUZZONE	13	4	30,8	0,0	2	214	19,2

GENERAL ROCA	ONAGOITY	2	0	0,0	0,0	5	63	12,7
GENERAL ROCA	PINCEN	11	0	0,0	0,0	5	254	0,0
GENERAL ROCA	RANQUELES	4	0	0,0	0,0	5	67	0,0
GENERAL ROCA	VILLA HUIDOBRO	363	51	14,0	0,3	4	5.658	8,1
GENERAL ROCA	VILLA SARMIENTO (G. R.)	26	11	42,3	0,1	1	373	20,9
GENERAL ROCA	VILLA VALERIA	199	49	24,6	0,3	2	3.002	17,4
GRAL.SAN MARTIN	ARROYO ALGODÓN	44	8	18,2	0,0	3	692	11,3
GRAL.SAN MARTIN	ARROYO CABRAL	119	8	6,7	0,0	5	2.793	2,0
GRAL.SAN MARTIN	AUSONIA	105	8	7,6	0,0	5	1.133	8,9
GRAL.SAN MARTIN	CHAZON	64	10	15,6	0,1	3	1.080	6,3
GRAL.SAN MARTIN	ETRURIA	229	22	9,6	0,1	5	4.130	6,1
GRAL.SAN MARTIN	LA LAGUNA	95	15	15,8	0,1	3	1.524	5,6
GRAL.SAN MARTIN	LA PALESTINA	24	3	12,5	0,0	4	502	4,2
GRAL.SAN MARTIN	LA PLAYOSA	171	29	17,0	0,2	3	2.757	7,1
GRAL.SAN MARTIN	LUCA	43	4	9,3	0,0	5	563	8,9
GRAL.SAN MARTIN	PASCO	57	3	5,3	0,0	5	1.201	3,0
GRAL.SAN MARTIN	SILVIO PELLICO	19	1	5,3	0,0	5	405	3,0
GRAL.SAN MARTIN	TICINO	161	40	24,8	0,2	2	2.207	10,0
GRAL.SAN MARTIN	TIO PUJIO	171	32	18,7	0,2	3	2.676	9,2
GRAL.SAN MARTIN	VILLA MARIA	4.887	612	12,5	3,2	4	79.946	6,3

GRAL.SAN MARTIN	VILLA NUEVA	1.390	237	17,1	1,2	3	19.362	8,9
ISCHILIN	AVELLANEDA	21	7	33,3	0,0	1	323	12,1
ISCHILIN	CAÑADA DE RIO PINTO	12	2	16,7	0,0	3	193	16,1
ISCHILIN	CHUÑA	48	15	31,3	0,1	1	563	26,4
ISCHILIN	COPACABANA	4	2	50,0	0,0	1	74	36,5
ISCHILIN	DEAN FUNES	1.517	269	17,7	1,4	3	21.518	10,1
ISCHILIN	LOS POZOS	3	0	0,0	0,0	5	95	0,0
ISCHILIN	OLIVARES DE SAN NICOLAS	51	21	41,2	0,1	1	615	26,5
ISCHILIN	QUILINO	421	115	27,3	0,6	2	5.262	18,2
ISCHILIN	VILLA GUTIERREZ	19	5	26,3	0,0	2	341	25,8
JUAREZ CELMAN	ALEJANDRO ROCA	384	47	12,2	0,2	4	5.394	6,5
JUAREZ CELMAN	ASSUNTA	11	3	27,3	0,0	2	73	21,9
JUAREZ CELMAN	BENGOLEA	50	3	6,0	0,0	5	917	6,9
JUAREZ CELMAN	CARNERILLO	112	10	8,9	0,1	5	1.928	4,7
JUAREZ CELMAN	CHARRAS	62	8	12,9	0,0	4	1.117	7,2
JUAREZ CELMAN	EL RASTREADOR	9	3	33,3	0,0	1	85	22,4
JUAREZ CELMAN	GENERAL CABRERA	736	129	17,5	0,7	3	11.837	7,2
JUAREZ CELMAN	GENERAL DEHEZA	689	83	12,0	0,4	4	11.083	5,3
JUAREZ CELMAN	HUANCHILLA	53	4	7,5	0,0	5	1.147	4,0
JUAREZ CELMAN	LA CARLOTA	779	108	13,9	0,6	4	12.722	6,2
JUAREZ CELMAN	LOS CISNES	42	9	21,4	0,0	2	563	13,8
JUAREZ CELMAN	OLAETA	33	3	9,1	0,0	5	644	2,6
JUAREZ CELMAN	PACHECO DE MELO	8	0	0,0	0,0	5	60	1,7
JUAREZ CELMAN	PASO DEL DURAZNO	6	0	0,0	0,0	5	87	0,0

JUAREZ CELMAN	REDUCCION	113	16	14,2	0,1	4	1.742	10,1
JUAREZ CELMAN	SANTA EUFEMIA	138	20	14,5	0,1	4	2.417	8,2
JUAREZ CELMAN	UCACHA	305	45	14,8	0,2	4	5.167	7,0
MARCOS JUAREZ	ALEJO LEDESMA	169	25	14,8	0,1	4	3.385	7,3
MARCOS JUAREZ	ARIAS	395	32	8,1	0,2	5	7.249	4,3
MARCOS JUAREZ	CAMILO ALDAO	249	22	8,8	0,1	5	5.209	4,6
MARCOS JUAREZ	CAPITAN GENERAL BERNARDO O HIGGINS	53	20	37,7	0,1	1	497	16,7
MARCOS JUAREZ	CAVANAGH	57	2	3,5	0,0	5	1.240	3,3
MARCOS JUAREZ	COLONIA BARGE	11	5	45,5	0,0	1	175	20,0
MARCOS JUAREZ	COLONIA ITALIANA	53	4	7,5	0,0	5	753	5,3
MARCOS JUAREZ	CORRAL DE BUSTOS	546	53	9,7	0,3	4	10.426	4,4
MARCOS JUAREZ	CRUZ ALTA	364	39	10,7	0,2	4	7.200	4,3
MARCOS JUAREZ	GENERAL BALDISSERA	145	15	10,3	0,1	4	2.397	4,7
MARCOS JUAREZ	GENERAL ROCA	135	13	9,6	0,1	4	2.785	4,6
MARCOS JUAREZ	GUATIMOZIN	142	11	7,7	0,1	5	2.475	4,2
MARCOS JUAREZ	INRIVILLE	138	8	5,8	0,0	5	3.722	3,9
MARCOS JUAREZ	ISLA VERDE	249	43	17,3	0,2	3	4.390	7,3
MARCOS JUAREZ	LEONES	549	65	11,8	0,3	4	10.529	4,7
MARCOS JUAREZ	LOS SURGENTES	129	7	5,4	0,0	5	2.795	3,1
MARCOS JUAREZ	MARCOS JUAREZ	1.593	181	11,4	0,9	4	27.071	5,0

MARCOS JUAREZ	MONTE BUEY	341	40	11,7	0,2	4	6.285	5,2
MARCOS JUAREZ	SAIRA	32	0	0,0	0	5	812	1,2
MARCOS JUAREZ	SALADILLO	10	0	0,0	0,0	5	186	4,8
MARCOS JUAREZ	VILLA ELISA	3	1	33,3	0,0	1	26	23,1
MINAS	CIENAGA DEL CORO	35	9	25,7	0,0	2	718	22,7
MINAS	EL CHACHO	33	20	60,6	0,1	1	401	38,4
MINAS	ESTANCIA DE GUADALUPE	30	10	33,3	0,1	1	522	33,9
MINAS	GUASAPAMPA	12	7	58,3	0,0	1	241	35,3
MINAS	LA PLAYA	12	7	58,3	0,0	1	220	44,5
MINAS	SAN CARLOS MINAS	109	20	18,3	0,1	3	1.713	13,1
MINAS	TALAINI	7	3	42,9	0,0	1	123	24,4
MINAS	TOSNO	12	6	50,0	0,0	1	186	34,4
POCHO	CHANCANI	23	6	26,1	0,0	2	463	22,6
POCHO	LAS PALMAS	6	0	0,0	0,0	5	123	0,8
POCHO	LOS TALARES	7	2	28,6	0,0	2	157	43,9
POCHO	SALSACATE	99	17	17,2	0,1	3	1.728	11,1
POCHO	SAN GERONIMO	54	32	59,3	0,2	1	602	50,7
POCHO	TALA CAÑADA	18	7	38,9	0,0	1	254	25,2
POCHO	VILLA DE POCHO	10	1	10,0	0,0	4	201	16,2
PTE.R.S. PEÑA	GENERAL LEVALLE	338	40	11,8	0,2	4	5.718	6,1
PTE.R.S. PEÑA	LA CESIRA	79	4	5,1	0,0	5	1.318	3,5
PTE.R.S. PEÑA	LABOULAYE	1.254	194	15,5	1,0	3	20.658	8,1
PTE.R.S. PEÑA	LEGUIZAMON	2	2	100,0	0,0	1	55	45,5
PTE.R.S. PEÑA	MELO	69	4	5,8	0,0	5	1.254	5,3
PTE.R.S. PEÑA	RIOBAMBA	11	2	18,2	0,0	3	105	11,4
PTE.R.S. PEÑA	ROSALES	28	5	17,9	0,0	3	535	9,0
PTE.R.S. PEÑA	SAN JOAQUIN	12	4	33,3	0,0	1	140	19,4

PTE.R.S. PEÑA	SERRANO	184	23	12,5	0,1	4	3.209	5,6
PTE.R.S. PEÑA	VILLA ROSSI	36	4	11,1	0,0	4	515	6,4
PUNILLA	BIALET MASSE	316	40	12,7	0,2	4	5.449	7,9
PUNILLA	CABALANGO	36	9	25,0	0,0	2	475	11,1
PUNILLA	CAPILLA DEL MONTE	599	101	16,9	0,5	3	11.281	8,3
PUNILLA	CASA GRANDE	40	6	15,0	0,0	3	701	11,9
PUNILLA	CHARBONIER	34	12	35,3	0,1	1	553	22,0
PUNILLA	COSQUIN	1.149	228	19,8	1,2	3	19.815	10,2
PUNILLA	CUESTA BLANCA	34	5	14,7	0,0	4	510	9,6
PUNILLA	ESTANCIA VIEJA	69	21	30,4	0,1	2	909	19,6
PUNILLA	HUERTA GRANDE	350	70	20,0	0,4	2	5.933	11,8
PUNILLA	LA CUMBRE	432	76	17,6	0,4	3	7.761	8,1
PUNILLA	LA FALDA	975	134	13,7	0,7	4	16.379	7,4
PUNILLA	LOS COCOS	66	11	16,7	0,1	3	1.245	8,9
PUNILLA	MAYU SUMAJ	109	21	19,3	0,1	3	1.383	9,5
PUNILLA	SAN ANTONIO DE ARREDONDO	228	14	6,1	0,1	5	3.930	4,4
PUNILLA	SAN ESTEBAN	50	8	16,0	0,0	3	857	5,5
PUNILLA	SAN ROQUE	70	5	7,1	0,0	5	1.128	10,4
PUNILLA	SANTA MARIA DE PUNILLA	595	96	16,1	0,5	3	9.691	9,0
PUNILLA	TALA HUASI	7	0	0,0	0,0	5	147	1,0
PUNILLA	TANTI	434	75	17,3	0,4	3	6.841	10,1
PUNILLA	VALLE HERMOSO	379	91	24,0	0,5	2	6.252	12,8
PUNILLA	VILLA CARLOS PAZ	3.350	433	12,9	2,3	4	62.750	6,3
PUNILLA	VILLA GIARDINO	405	78	19,3	0,4	3	6.810	10,2
PUNILLA	VILLA PARQUE SIQUIMAN	112	21	18,8	0,1	3	1.888	8,2
PUNILLA	VILLA RIO ICHO CRUZ	140	32	22,9	0,2	2	1.921	10,4
PUNILLA	VILLA SANTA CRUZ DEL LAGO	174	38	21,8	0,2	2	2.472	10,9
RIO CUARTO	ACHIRAS	129	21	16,3	0,1	3	2.398	7,3
RIO CUARTO	ADELIA MARIA	504	67	13,3	0,4	4	7.739	6,1
RIO CUARTO	ALCIRA	284	29	10,2	0,2	4	5.924	3,5
RIO CUARTO	ALPA CORRAL	60	14	23,3	0,1	2	966	12,9
RIO CUARTO	BERROTARAN	357	41	11,5	0,2	4	6.886	5,7
RIO CUARTO	BULNES	57	15	26,3	0,1	2	1.051	9,3

RIO CUARTO	CHAJAN	53	17	32,1	0,1	1	767	12,3
RIO CUARTO	CHUCUL	20	2	10,0	0,0	4	304	4,3
RIO CUARTO	CORONEL BAIGORRIA	95	19	20,0	0,1	2	1.532	6,1
RIO CUARTO	CORONEL MOLDES	497	81	16,3	0,4	3	9.010	7,4
RIO CUARTO	ELENA	146	21	14,4	0,1	4	3.007	4,7
RIO CUARTO	LA CAROLINA EL POTOSI	10	0	0,0	0,0	5	165	8,5
RIO CUARTO	LA CAUTIVA	74	13	17,6	0,1	3	1.014	11,8
RIO CUARTO	LAS ACEQUIAS	151	20	13,2	0,1	4	2.443	6,9
RIO CUARTO	LAS ALBAHACAS	15	0	0,0	0,0	5	342	4,4
RIO CUARTO	LAS HIGUERAS	352	41	11,6	0,2	4	6.202	5,9
RIO CUARTO	LAS PEÑAS SUD	7	2	28,6	0,0	2	148	4,7
RIO CUARTO	LAS VERTIENTES	36	7	19,4	0,0	3	766	4,7
RIO CUARTO	MALENA	22	7	31,8	0,0	1	368	11,1
RIO CUARTO	MONTE DE LOS GAUCHOS	44	0	0,0	0,0	5	694	1,0
RIO CUARTO	RIO CUARTO	10.003	1.385	13,8	7,2	4	158.298	6,3
RIO CUARTO	SAMPACHO	394	50	12,7	0,3	4	7.846	5,9
RIO CUARTO	SAN BASILIO	180	14	7,8	0,1	5	3.225	4,0
RIO CUARTO	SANTA CATALINA	254	26	10,2	0,1	4	3.898	5,9
RIO CUARTO	SUCO	15	0	0,0	0,0	5	307	2,9
RIO CUARTO	TOSQUITA	27	7	25,9	0,0	2	414	13,6
RIO CUARTO	VICUÑA MACKENNA	609	104	17,1	0,5	3	10.170	8,6
RIO CUARTO	VILLA EL CHACAY	8	0	0,0	0,0	5	84	0,0
RIO CUARTO	WASHINGTON	54	16	29,6	0,1	2	608	14,5
RIO PRIMERO	ATAHONA	2	1	50,0	0,0	1	110	24,5
RIO PRIMERO	CAÑADA DE MACHADO	11	0	0,0	0,0	5	203	7,4
RIO PRIMERO	CAPILLA DE LOS REMEDIOS	51	8	15,7	0,0	3	809	12,2
RIO PRIMERO	CHALACEA	9	2	22,2	0,0	2	180	20,6
RIO PRIMERO	COLONIA LAS CUATRO ESQUINAS	4	2	50,0	0,0	1	115	16,5
RIO PRIMERO	COMECHINGONES	15	2	13,3	0,0	4	287	16,7

RIO PRIMERO	DIEGO DE ROJAS	39	16	41,0	0,1	1	509	25,0
RIO PRIMERO	EL CRISPIN	14	3	21,4	0,0	2	220	14,1
RIO PRIMERO	ESQUINA	25	6	24,0	0,0	2	273	13,2
RIO PRIMERO	KILOMETRO 658	23	4	17,4	0,0	3	365	9,3
RIO PRIMERO	LA PARA	199	35	17,6	0,2	3	3.489	8,6
RIO PRIMERO	LA POSTA	13	3	23,1	0,0	2	241	29,5
RIO PRIMERO	LA PUERTA	168	32	19,0	0,2	3	2.185	10,0
RIO PRIMERO	LA QUINTA	19	5	26,3	0,0	2	208	23,1
RIO PRIMERO	LAS GRAMILLAS	10	1	10,0	0,0	4	109	3,7
RIO PRIMERO	LAS SALADAS	4	2	50,0	0,0	1	134	14,2
RIO PRIMERO	MAQUINISTA GALLINI	4	0	0,0	0,0	5	69	0,0
RIO PRIMERO	MONTE CRISTO	870	191	22,0	1,0	2	10.332	12,7
RIO PRIMERO	OBISPO TREJO	170	43	25,3	0,2	2	2.497	16,7
RIO PRIMERO	PIQUILLIN	97	10	10,3	0,1	4	1.364	8,7
RIO PRIMERO	PLAZA DE MERCEDES	5	0	0,0	0,0	5	67	19,4
RIO PRIMERO	RIO PRIMERO	505	100	19,8	0,5	3	7.389	11,5
RIO PRIMERO	SAGRADA FAMILIA	8	2	25,0	0,0	2	151	13,2
RIO PRIMERO	SANTA ROSA DE RIO PRIMERO	460	84	18,3	0,4	3	7.805	10,3
RIO PRIMERO	VILLA FONTANA	54	6	11,1	0,0	4	939	8,9
RIO SECO	CERRO COLORADO	16	5	31,3	0,0	1	285	18,1
RIO SECO	CHAÑAR VIEJO	15	5	33,3	0,0	1	186	19,9
RIO SECO	EUFRACIO LOZA	8	2	25,0	0,0	2	166	6,6

RIO SECO	GUTEMBERG	66	21	31,8	0,1	1	691	23,7
RIO SECO	LA RINCONADA	19	10	52,6	0,1	1	217	46,5
RIO SECO	LOS HOYOS	12	5	41,7	0,0	1	279	25,1
RIO SECO	PUESTO DE CASTRO	20	14	70,0	0,1	1	172	43,0
RIO SECO	RAYO CORTADO	54	11	20,4	0,1	2	691	9,6
RIO SECO	SANTA ELENA	21	9	42,9	0,0	1	296	13,9
RIO SECO	SEBASTIAN ELCANO	176	44	25,0	0,2	2	2.481	18,1
RIO SECO	VILLA CANDELARIA NORTE	16	6	37,5	0,0	1	276	15,2
RIO SECO	VILLA DE MARIA	377	83	22,0	0,4	2	4.911	15,9
RIO SEGUNDO	CALCHIN	140	11	7,9	0,1	5	2.447	4,2
RIO SEGUNDO	CALCHIN OESTE	46	2	4,3	0,0	5	765	4,3
RIO SEGUNDO	CAPILLA DEL CARMEN	30	9	30,0	0,0	2	342	16,4
RIO SEGUNDO	CARRILOBO	92	8	8,7	0,0	5	1.772	4,8
RIO SEGUNDO	COLAZO	96	8	8,3	0,0	5	1.634	6,0
RIO SEGUNDO	COLONIA VIDELA	6	3	50,0	0,0	1	78	37,2
RIO SEGUNDO	COSTASACATE	78	11	14,1	0,1	4	1.485	9,0
RIO SEGUNDO	IMPIRA	11	0	0,0	0,0	5	163	7,4
RIO SEGUNDO	LAGUNA LARGA	405	31	7,7	0,2	5	7.487	3,9
RIO SEGUNDO	LAS JUNTURAS	96	14	14,6	0,1	4	1.748	7,0
RIO SEGUNDO	LOS CHAÑARITOS	15	0	0,0	0,0	5	219	0,9
RIO SEGUNDO	LUQUE	347	41	11,8	0,2	4	6.281	5,4
RIO SEGUNDO	MANFREDI	69	7	10,1	0,0	4	964	5,2
RIO SEGUNDO	MATORRALES	52	6	11,5	0,0	4	981	4,7

RIO SEGUNDO	ONCATIVO	650	50	7,7	0,3	5	13.295	3,1
RIO SEGUNDO	PILAR	990	147	14,8	0,8	3	14.809	7,9
RIO SEGUNDO	POZO DEL MOLLE	298	39	13,1	0,2	4	5.718	5,5
RIO SEGUNDO	RINCON	45	7	15,6	0,0	3	540	9,1
RIO SEGUNDO	RIO SEGUNDO	1.372	192	14,0	1,0	4	20.427	8,2
RIO SEGUNDO	SANTIAGO TEMPLE	177	38	21,5	0,2	2	2.787	9,8
RIO SEGUNDO	VILLA DEL ROSARIO	933	117	12,5	0,6	4	15.394	6,2
SAN ALBERTO	AMBUL	35	12	34,3	0,1	1	732	19,9
SAN ALBERTO	ARROYO LOS PATOS	36	7	19,4	0,0	3	634	13,1
SAN ALBERTO	LAS CALLES	35	9	25,7	0,0	2	700	20,1
SAN ALBERTO	LAS RABONAS	39	13	33,3	0,1	1	703	19,2
SAN ALBERTO	MINA CLAVERO	591	127	21,5	0,7	2	9.434	12,8
SAN ALBERTO	NONO	152	30	19,7	0,2	3	2.408	13,1
SAN ALBERTO	PANAHOLMA	18	6	33,3	0,0	1	273	29,8
SAN ALBERTO	SAN LORENZO	74	14	18,9	0,1	3	1.045	14,4
SAN ALBERTO	SAN PEDRO	336	98	29,2	0,5	2	4.624	19,4
SAN ALBERTO	SAN VICENTE	122	62	50,8	0,3	1	1.783	38,0
SAN ALBERTO	SAUCE ARRIBA	54	17	31,5	0,1	1	749	28,0
SAN ALBERTO	VILLA CURA BROCHERO	413	85	20,6	0,4	2	6.351	11,9
SAN ALBERTO	VILLA SARMIENTO (S. A.)	316	75	23,7	0,4	2	5.264	14,9
SAN JAVIER	CONLARA	50	30	60,0	0,2	1	508	46,1
SAN JAVIER	LA PAZ	240	73	30,4	0,4	2	3.580	18,5

SAN JAVIER	LA POBLACION	33	21	63,6	0,1	1	535	37,5
SAN JAVIER	LAS TAPIAS	130	51	39,2	0,3	1	1.936	23,7
SAN JAVIER	LOS CERRILLOS	187	55	29,4	0,3	2	2.306	22,8
SAN JAVIER	LOS HORNILLOS	80	8	10,0	0,0	4	1.228	7,7
SAN JAVIER	LUYABA	106	43	40,6	0,2	1	1.595	26,5
SAN JAVIER	SAN JAVIER Y YACANTO	108	20	18,5	0,1	3	1.825	12,3
SAN JAVIER	SAN JOSE	148	46	31,1	0,2	2	2.591	19,2
SAN JAVIER	VILLA DE LAS ROSAS	245	45	18,4	0,2	3	4.116	10,1
SAN JAVIER	VILLA DOLORES	1.870	329	17,6	1,7	3	31.853	10,7
SAN JUSTO	ALICIA	190	34	17,9	0,2	3	3.318	7,4
SAN JUSTO	ALTOS DE CHIPION	107	8	7,5	0,0	5	1.793	4,9
SAN JUSTO	ARROYITO	1.547	176	11,4	0,9	4	22.726	6,1
SAN JUSTO	BALNEARIA	413	56	13,6	0,3	4	6.171	6,3
SAN JUSTO	BRINKMANN	700	113	16,1	0,6	3	9.963	9,1
SAN JUSTO	COLONIA ANITA	0	0	0,0	0,0	5	8	0,0
SAN JUSTO	COLONIA ITURRASPE	0	0	0,0	0,0	5	6	33,3
SAN JUSTO	COLONIA LAS PICHANAS	20	2	10,0	0,0	4	181	7,7
SAN JUSTO	COLONIA MARINA	53	3	5,7	0,0	5	1.153	5,1
SAN JUSTO	COLONIA PROSPERIDAD	25	2	8,0	0,0	5	377	7,4
SAN JUSTO	COLONIA SAN BARTOLOME	65	17	26,2	0,1	2	1.291	12,3
SAN JUSTO	COLONIA SAN PEDRO	11	0	0,0	0,0	5	151	8,6
SAN JUSTO	COLONIA VALTELINA	13	1	7,7	0,0	5	190	10,0
SAN JUSTO	COLONIA VIGNAUD	34	4	11,8	0,0	4	727	3,2
SAN JUSTO	DEVOTO	333	51	15,3	0,3	3	6.133	6,3
SAN JUSTO	EL ARAÑADO	118	25	21,2	0,1	2	1.776	9,9
SAN JUSTO	EL FORTIN	109	4	3,7	0,0	5	1.648	3,2
SAN JUSTO	EL TIO	117	12	10,3	0,1	4	1.920	5,7
SAN JUSTO	FREYRE	408	48	11,8	0,3	4	6.922	6,2
SAN JUSTO	LA FRANCIA	213	23	10,8	0,1	4	3.804	4,6
SAN JUSTO	LA PAQUITA	54	7	13,0	0,0	4	964	11,0
SAN JUSTO	LA TORDILLA	69	10	14,5	0,1	4	1.257	8,6
SAN JUSTO	LAS VARAS	86	16	18,6	0,1	3	1.320	7,4

SAN JUSTO	LAS VARILLAS	943	114	12,1	0,6	4	16.316	5,5
SAN JUSTO	MARULL	97	21	21,6	0,1	2	1.799	8,6
SAN JUSTO	MIRAMAR	140	11	7,9	0,1	5	2.212	4,3
SAN JUSTO	MORTEROS	1.068	170	15,9	0,9	3	17.124	7,4
SAN JUSTO	PLAZA LUXARDO	10	0	0,0	0,0	5	195	8,2
SAN JUSTO	PORTEÑA	323	43	13,3	0,2	4	5.439	5,6
SAN JUSTO	QUEBRACHO HERRADO	24	4	16,7	0,0	3	388	3,4
SAN JUSTO	SACANTA	169	22	13,0	0,1	4	3.134	6,0
SAN JUSTO	SAN FRANCISCO	3.613	261	7,2	1,4	5	62.211	4,0
SAN JUSTO	SATURNINO MARIA LASPIUR	149	27	18,1	0,1	3	2.496	9,2
SAN JUSTO	SEEBER	35	9	25,7	0,0	2	620	15,3
SAN JUSTO	TORO PUJIO	9	0	0,0	0,0	5	173	9,2
SAN JUSTO	TRANSITO	224	26	11,6	0,1	4	3.185	7,5
SAN JUSTO	VILLA CONCEPCION DEL TIO	163	46	28,2	0,2	2	1.886	14,7
SAN JUSTO	VILLA SAN ESTEBAN	2	0	0,0	0,0	5	82	2,4
SANTA MARIA	ALTA GRACIA	3.211	593	18,5	3,1	3	48.506	9,8
SANTA MARIA	ANISACATE	215	33	15,3	0,2	3	3.350	10,0
SANTA MARIA	BOUWER	134	47	35,1	0,2	1	1.786	17,5
SANTA MARIA	DESPEÑADEROS	361	80	22,2	0,4	2	5.988	11,2
SANTA MARIA	DIQUE CHICO	21	2	9,5	0,0	5	259	11,6
SANTA MARIA	FALDA DEL CARMEN	37	8	21,6	0,0	2	610	17,0
SANTA MARIA	LA PAISANITA	17	7	41,2	0,0	1	155	25,2
SANTA MARIA	LA RANCHERITA	2	1	50,0	0,0	1	129	13,2
SANTA MARIA	LA SERRANITA	14	5	35,7	0,0	1	436	8,8
SANTA MARIA	LOS CEDROS	83	18	21,7	0,1	2	1.092	15,0
SANTA MARIA	LOZADA	58	7	12,1	0,0	4	1.041	4,6

SANTA MARIA	MALAGUEÑO	919	158	17,2	0,8	3	13.102	10,7
SANTA MARIA	MONTE RALO	26	5	19,2	0,0	3	535	8,8
SANTA MARIA	POTRERO DE GARAY	84	28	33,3	0,1	1	1.323	21,5
SANTA MARIA	RAFAEL GARCIA	39	6	15,4	0,0	3	565	16,5
SANTA MARIA	SAN CLEMENTE	16	6	37,5	0,0	1	240	16,8
SANTA MARIA	TOLEDO	292	75	25,7	0,4	2	4.107	14,2
SANTA MARIA	VALLE DE ANISACATE	31	7	22,6	0,0	2	487	11,7
SANTA MARIA	VILLA CIUDAD DE AMERICA	49	21	42,9	0,1	1	762	28,0
SANTA MARIA	VILLA DEL PRADO	168	55	32,7	0,3	1	2.011	20,2
SANTA MARIA	VILLA LA BOLSA	48	4	8,3	0,0	5	995	2,1
SANTA MARIA	VILLA LOS AROMOS	71	11	15,5	0,1	3	1.378	8,5
SANTA MARIA	VILLA PARQUE SANTA ANA	221	62	28,1	0,3	2	2.861	14,6
SANTA MARIA	VILLA SAN ISIDRO	76	12	15,8	0,1	3	1.249	8,1
SOBREMONTTE	CAMINIAGA	21	2	9,5	0,0	5	362	11,7
SOBREMONTTE	CHUÑA HUASI	23	4	17,4	0,0	3	457	21,2
SOBREMONTTE	POZO NUEVO	35	22	62,9	0,1	1	468	34,8
SOBREMONTTE	SAN FRANCISCO DEL CHAÑAR	185	40	21,6	0,2	2	2.506	14,7
TERCERO ARRIBA	ALMAFUERTE	777	75	9,7	0,4	4	11.845	5,1
TERCERO ARRIBA	COLONIA ALMADA	28	6	21,4	0,0	2	541	5,5
TERCERO ARRIBA	CORRALITO	85	14	16,5	0,1	3	1.757	9,3
TERCERO ARRIBA	DALMACIO VELEZ	104	7	6,7	0,0	5	1.565	4,1

TERCERO ARRIBA	GENERAL FOTHERINGHAM	20	5	25,0	0,0	2	313	9,3
TERCERO ARRIBA	HERNANDO	541	50	9,2	0,3	5	10.284	3,9
TERCERO ARRIBA	JAMES CRAIK	327	55	16,8	0,3	3	5.250	8,6
TERCERO ARRIBA	LAS ISLETILLAS	10	1	10,0	0,0	4	190	12,1
TERCERO ARRIBA	LAS PERDICES	317	41	12,9	0,2	4	5.144	6,3
TERCERO ARRIBA	LOS ZORROS	18	2	11,1	0,0	4	512	7,0
TERCERO ARRIBA	OLIVA	687	38	5,5	0,2	5	11.809	3,6
TERCERO ARRIBA	PAMPAYASTA NORTE	5	2	40,0	0,0	1	95	11,6
TERCERO ARRIBA	PAMPAYASTA SUD	54	9	16,7	0,0	3	1.212	8,7
TERCERO ARRIBA	PUNTA DEL AGUA	10	6	60,0	0,0	1	175	17,1
TERCERO ARRIBA	RIO TERCERO	2.794	261	9,3	1,4	5	46.800	4,7
TERCERO ARRIBA	TANCACHA	272	28	10,3	0,1	4	5.309	4,7
TERCERO ARRIBA	VILLA ASCASUBI	114	20	17,5	0,1	3	2.355	6,4
TOTAL	CANDELARIA SUD	10	4	40,0	0,0	1	125	17,1
TOTAL	CAÑADA DE LUQUE	83	29	34,9	0,2	1	1.217	25,6
TOTAL	CAPILLA DEL SITON	43	21	48,8	0,1	1	556	25,7
TOTAL	LA PAMPA	78	22	28,2	0,1	2	952	19,1
TOTAL	LAS PEÑAS	127	40	31,5	0,2	1	1.664	13,4
TOTAL	LOS MISTOLES	17	5	29,4	0,0	2	187	27,8
TOTAL	SARMIENTO	120	21	17,5	0,1	3	1.455	12,1
TOTAL	SIMBOLAR	32	9	28,1	0,0	2	350	16,9
TOTAL	SINSACATE	90	15	16,7	0,1	3	1.344	11,1
TOTAL	VILLA DEL TOTAL	570	91	16,0	0,5	3	8.439	10,1
TULUMBA	CHURQUI CAÑADA	0	0	0,0	0,0	5	58	0,0
TULUMBA	EL RODEO	14	3	21,4	0,0	2	236	14,1

TULUMBA	LAS ARRIAS	100	22	22,0	0,1	2	1.179	16,4
TULUMBA	LUCIO VICTORIO MANSILLA	67	28	41,8	0,1	1	881	27,6
TULUMBA	ROSARIO DEL SALADILLO	10	2	20,0	0,0	2	178	15,7
TULUMBA	SAN JOSE DE LA DORMIDA	297	58	19,5	0,3	3	4.510	10,6
TULUMBA	SAN JOSE DE LAS SALINAS	54	8	14,8	0,0	3	777	18,0
TULUMBA	SAN PEDRO NORTE	28	4	14,3	0,0	4	379	10,8
TULUMBA	VILLA TULUMBA	84	17	20,2	0,1	2	1.597	11,3
UNION	ALDEA SANTA MARIA	9	0	0,0	0	5	201	2,0
UNION	ALTO ALEGRE	53	6	11,3	0,0	4	817	7,6
UNION	ANA ZUMARAN	4	0	0,0	0	5	98	7,1
UNION	BALLESTEROS	229	45	19,7	0,2	3	3.928	8,9
UNION	BALLESTEROS SUD	44	13	29,5	0,1	2	538	17,7
UNION	BELL VILLE	2.064	346	16,8	1,8	3	34.439	7,7
UNION	BENJAMIN GOULD	44	11	25,0	0,1	2	704	13,6
UNION	CANALS	529	75	14,2	0,4	4	8.676	7,8
UNION	CHILIBROSTE	28	5	17,9	0,0	3	614	14,3
UNION	CINTRA	69	15	21,7	0,1	2	1.205	8,6
UNION	COLONIA BISMARCK	26	0	0,0	0,0	5	373	9,4
UNION	COLONIA BREMEN	9	2	22,2	0,0	2	117	9,4
UNION	IDIAZABAL	88	8	9,1	0,0	5	1.556	5,4
UNION	JUSTINIANO POSSE	483	51	10,6	0,3	4	8.569	4,7
UNION	LABORDE	313	45	14,4	0,2	4	5.957	6,6
UNION	MONTE LEÑA	26	7	26,9	0,0	2	436	18,6
UNION	MONTE MAIZ	460	50	10,9	0,3	4	7.478	4,5
UNION	MORRISON	154	37	24,0	0,2	2	3.397	9,5
UNION	NOETINGER	246	28	11,4	0,1	4	4.923	4,2
UNION	ORDOÑEZ	175	13	7,4	0,1	5	2.613	4,9
UNION	PASCANAS	153	5	3,3	0,0	5	2.779	3,4
UNION	PUEBLO ITALIANO	100	10	10,0	0,1	4	1.662	5,4

UNION	SAN ANTONIO DE LITIN	76	16	21,1	0,1	2	1.314	9,5
UNION	SAN MARCOS SUD	251	47	18,7	0,2	3	3.145	8,1
UNION	VIAMONTE	98	12	12,2	0,1	4	1.594	6,0
UNION	VILLA LOS PATOS	1	0	0,0	0	5	26	7,7
UNION	WENCESLAO ESCALANTE	70	3	4,3	0,0	5	1.517	2,5

Fuente: elaboración propia a partir de base de datos de valores absolutos de Dirección General de Estadísticas y Censos

4.2 Indicador educación: Se presentan los resultados del indicador educación, que contempla a mujeres de 18 años o más que no poseen secundario completo de los 426 comunas y municipios estudiados.

Tabla IV: indicador mujeres de 18 años o más sin secundario completo

Departamento	Municipio/Comuna	Población de Mujeres de 18 años y más	Mujeres de 18 años y más sin secundario completo				Población Total
			Valores absolutos	% de Fila	% de Columna	Indicador prioridad Educación	
TOTAL PROVINCIAL		1.225.195	614.522	50,2	100,0	-	1.881.473
CALAMUCHITA	AMBOY	69	39	56,5	0,0	4	228
CALAMUCHITA	CALMAYO	26	15	57,7	0,0	4	74
CALAMUCHITA	CAÑADA DEL SAUCE	25	13	52,0	0,0	5	75
CALAMUCHITA	EMBALSE	3.218	1.834	57,0	0,3	4	9.107
CALAMUCHITA	LA CRUZ	570	368	64,6	0,1	3	1.551
CALAMUCHITA	LA CUMBRECITA	269	143	53,2	0,0	5	776
CALAMUCHITA	LAS BAJADAS	53	37	69,8	0,0	2	141
CALAMUCHITA	LAS CALERAS	83	61	73,5	0,0	2	268
CALAMUCHITA	LOS CONDORES	1.056	655	62,0	0,1	4	2.964
CALAMUCHITA	LOS MOLINOS	119	90	75,6	0,0	2	338

CALAMUCHIT A	LOS REARTES	441	216	49,0	0,0	5	1.426
CALAMUCHIT A	LUTTI	57	46	80,7	0,0	1	183
CALAMUCHIT A	RIO DE LOS SAUCES	439	307	69,9	0,0	2	1.326
CALAMUCHIT A	SAN AGUSTIN	1.237	791	63,9	0,1	3	3.732
CALAMUCHIT A	SAN IGNACIO	74	46	62,2	0,0	4	247
CALAMUCHIT A	SANTA ROSA DE CALAMUCHITA	4.555	2.420	53,1	0,4	5	12.830
CALAMUCHIT A	SEGUNDA USINA	57	38	66,7	0,0	3	170
CALAMUCHIT A	VILLA AMANCAY	151	103	68,2	0,0	3	450
CALAMUCHIT A	VILLA CIUDAD PARQUE LOS REARTES	376	177	47,1	0,0	5	1.165
CALAMUCHIT A	VILLA DEL DIQUE	1.230	660	53,7	0,1	5	3.303
CALAMUCHIT A	VILLA GENERAL BELGRANO	3.102	1.267	40,8	0,2	5	8.257
CALAMUCHIT A	VILLA QUILLINZO	24	15	62,5	0,0	3	79
CALAMUCHIT A	VILLA RUMIPAL	974	498	51,1	0,1	5	2.663
CALAMUCHIT A	VILLA YACANTO	455	270	59,3	0,0	4	1.634
COLON	AGUA DE ORO	786	325	41,3	0,1	5	2.111
COLON	COLONIA CAROYA	7.479	3.983	53,3	0,6	5	20.821
COLON	COLONIA TIROLESA	1.761	1.216	69,1	0,2	2	5.342
COLON	COLONIA VICENTE AGÁERO	134	98	73,1	0,0	2	352
COLON	EL MANZANO	451	310	68,7	0,1	2	1.298
COLON	ESTACION GENERAL PAZ	791	551	69,7	0,1	2	2.253

COLON	ESTACION JUAREZ CELMAN	3.560	2.561	71,9	0,4	2	12.129
COLON	JESUS MARIA	11.481	5.801	50,5	0,9	5	31.864
COLON	LA CALERA	10.867	5.997	55,2	1,0	5	32.227
COLON	LA GRANJA	1.143	540	47,2	0,1	5	3.234
COLON	MALVINAS ARGENTINAS	3.811	2.762	72,5	0,4	2	12.581
COLON	MENDIOLAZA	3.356	815	24,3	0,1	5	10.317
COLON	MI GRANJA	680	429	63,1	0,1	3	2.149
COLON	RIO CEBALLOS	7.537	3.239	43,0	0,5	5	20.242
COLON	SALDAN	3.660	1.847	50,5	0,3	5	10.606
COLON	SALSIPUEDES	3.488	1.627	46,6	0,3	5	9.842
COLON	TINOCO	170	148	87,1	0,0	1	514
COLON	UNQUILLO	6.527	3.067	47,0	0,5	5	18.483
COLON	VILLA ALLENDE	10.186	3.846	37,8	0,6	5	28.374
COLON	VILLA CERRO AZUL	109	34	31,2	0,0	5	280
CRUZ DEL EJE	ALTO DE LOS QUEBRACHOS	78	71	91,0	0,0	1	268
CRUZ DEL EJE	BAÑADO DE SOTO	259	207	79,9	0,0	1	941
CRUZ DEL EJE	CRUZ DE CAÑA	109	94	86,2	0,0	1	352
CRUZ DEL EJE	CRUZ DEL EJE	10.759	5.805	54,0	0,9	5	30.844
CRUZ DEL EJE	EL BRETE	726	562	77,4	0,1	1	2.327
CRUZ DEL EJE	GUANACO MUERTO	175	151	86,3	0,0	1	554
CRUZ DEL EJE	LA BATEA	53	48	90,6	0,0	1	180
CRUZ DEL EJE	LA HIGUERA	134	94	70,1	0,0	2	411
CRUZ DEL EJE	LAS CAÑADAS	73	59	80,8	0,0	1	272
CRUZ DEL EJE	LAS PLAYAS	304	224	73,7	0,0	2	962

CRUZ DEL EJE	LOS CHAÑARITOS (C. D. E.)	166	140	84,3	0,0	1	564
CRUZ DEL EJE	MEDIA NARANJA	276	228	82,6	0,0	1	936
CRUZ DEL EJE	PASO VIEJO	302	240	79,5	0,0	1	1.033
CRUZ DEL EJE	SAN MARCOS SIERRAS	781	355	45,5	0,1	5	2.199
CRUZ DEL EJE	SERREZUELA	823	600	72,9	0,1	2	2.678
CRUZ DEL EJE	TUCLAME	273	207	75,8	0,0	2	907
CRUZ DEL EJE	VILLA DE SOTO	3.441	2.097	60,9	0,3	4	9.927
GENERAL ROCA	BUCHARDO	666	455	68,3	0,1	3	1.795
GENERAL ROCA	DEL CAMPILLO	1.271	880	69,2	0,1	2	3.508
GENERAL ROCA	HUINCA RENANCO	3.427	2.050	59,8	0,3	4	9.487
GENERAL ROCA	ITALO	412	269	65,3	0,0	3	1.120
GENERAL ROCA	JOVITA	1.725	1.035	60,0	0,2	4	4.823
GENERAL ROCA	MATTALDI	666	445	66,8	0,1	3	1.842
GENERAL ROCA	NICOLAS BRUZZONE	65	53	81,5	0,0	1	214
GENERAL ROCA	ONAGOITY	25	21	84,0	0,0	1	63
GENERAL ROCA	PINCEN	78	55	70,5	0,0	2	254
GENERAL ROCA	RANQUELES	16	11	68,8	0,0	2	67
GENERAL ROCA	VILLA HUIDOBRO	2.034	1.229	60,4	0,2	4	5.658
GENERAL ROCA	VILLA SARMIENTO (G. R.)	108	90	83,3	0,0	1	373
GENERAL ROCA	VILLA VALERIA	999	712	71,3	0,1	2	3.002

GRAL.SAN MARTIN	ARROYO ALGODON	254	168	66,1	0,0	3	692
GRAL.SAN MARTIN	ARROYO CABRAL	1.113	638	57,3	0,1	4	2.793
GRAL.SAN MARTIN	AUSONIA	364	238	65,4	0,0	3	1.133
GRAL.SAN MARTIN	CHAZON	394	237	60,2	0,0	4	1.080
GRAL.SAN MARTIN	ETRURIA	1.517	929	61,2	0,2	4	4.130
GRAL.SAN MARTIN	LA LAGUNA	547	368	67,3	0,1	3	1.524
GRAL.SAN MARTIN	LA PALESTINA	177	122	68,9	0,0	2	502
GRAL.SAN MARTIN	LA PLAYOSA	998	603	60,4	0,1	4	2.757
GRAL.SAN MARTIN	LUCA	192	130	67,7	0,0	3	563
GRAL.SAN MARTIN	PASCO	444	278	62,6	0,0	3	1.201
GRAL.SAN MARTIN	SILVIO PELLICO	149	90	60,4	0,0	4	405
GRAL.SAN MARTIN	TICINO	745	456	61,2	0,1	4	2.207
GRAL.SAN MARTIN	TIO PUJIO	965	592	61,3	0,1	4	2.676
GRAL.SAN MARTIN	VILLA MARIA	30.728	14.260	46,4	2,3	5	79.946

GRAL.SAN MARTIN	VILLA NUEVA	6.780	3.899	57,5	0,6	4	19.362
ISCHILIN	AVELLANEDA	114	93	81,6	0,0	1	323
ISCHILIN	CAÑADA DE RIO PINTO	66	53	80,3	0,0	1	193
ISCHILIN	CHUÑA	172	148	86,0	0,0	1	563
ISCHILIN	COPACABANA	21	18	85,7	0,0	1	74
ISCHILIN	DEAN FUNES	7.833	4.448	56,8	0,7	4	21.518
ISCHILIN	LOS POZOS	17	12	70,6	0,0	2	95
ISCHILIN	OLIVARES DE SAN NICOLAS	174	144	82,8	0,0	1	615
ISCHILIN	QUILINO	1.717	1.145	66,7	0,2	3	5.262
ISCHILIN	VILLA GUTIERREZ	108	83	76,9	0,0	1	341
JUAREZ CELMAN	ALEJANDRO ROCA	1.939	1.192	61,5	0,2	4	5.394
JUAREZ CELMAN	ASSUNTA	22	18	81,8	0,0	1	73
JUAREZ CELMAN	BENGOLEA	325	209	64,3	0,0	3	917
JUAREZ CELMAN	CARNERILLO	719	449	62,4	0,1	4	1.928
JUAREZ CELMAN	CHARRAS	402	265	65,9	0,0	3	1.117
JUAREZ CELMAN	EL RASTREADOR	24	19	79,2	0,0	1	85
JUAREZ CELMAN	GENERAL CABRERA	4.360	2.816	64,6	0,5	3	11.837
JUAREZ CELMAN	GENERAL DEHEZA	3.887	2.204	56,7	0,4	4	11.083
JUAREZ CELMAN	HUANCHILLA	419	273	65,2	0,0	3	1.147
JUAREZ CELMAN	LA CARLOTA	4.648	2.627	56,5	0,4	4	12.722
JUAREZ CELMAN	LOS CISNES	196	129	65,8	0,0	3	563
JUAREZ CELMAN	OLAETA	228	151	66,2	0,0	3	644
JUAREZ CELMAN	PACHECO DE MELO	16	12	75,0	0,0	2	60

JUAREZ CELMAN	PASO DEL DURAZNO	29	16	55,2	0,0	5	87
JUAREZ CELMAN	REDUCCION	562	433	77,0	0,1	1	1.742
JUAREZ CELMAN	SANTA EUFEMIA	871	514	59,0	0,1	4	2.417
JUAREZ CELMAN	UCACHA	1.913	1.215	63,5	0,2	3	5.167
MARCOS JUAREZ	ALEJO LEDESMA	1.299	768	59,1	0,1	4	3.385
MARCOS JUAREZ	ARIAS	2.764	1.713	62,0	0,3	4	7.249
MARCOS JUAREZ	CAMILO ALDAO	2.097	1.190	56,7	0,2	4	5.209
MARCOS JUAREZ	CAPITAN GENERAL BERNARDO O HIGGINS	155	118	76,1	0,0	2	497
MARCOS JUAREZ	CAVANAGH	437	281	64,3	0,0	3	1.240
MARCOS JUAREZ	COLONIA BARGE	59	52	88,1	0,0	1	175
MARCOS JUAREZ	COLONIA ITALIANA	270	155	57,4	0,0	4	753
MARCOS JUAREZ	CORRAL DE BUSTOS	4.192	2.373	56,6	0,4	4	10.426
MARCOS JUAREZ	CRUZ ALTA	2.822	1.518	53,8	0,2	5	7.200
MARCOS JUAREZ	GENERAL BALDISSERA	892	516	57,8	0,1	4	2.397
MARCOS JUAREZ	GENERAL ROCA	1.088	662	60,8	0,1	4	2.785
MARCOS JUAREZ	GUATIMOZIN	1.002	594	59,3	0,1	4	2.475
MARCOS JUAREZ	INRIVILLE	1.558	869	55,8	0,1	5	3.722
MARCOS JUAREZ	ISLA VERDE	1.669	1.026	61,5	0,2	4	4.390
MARCOS JUAREZ	LEONES	4.041	2.334	57,8	0,4	4	10.529
MARCOS JUAREZ	LOS SURGENTES	1.113	582	52,3	0,1	5	2.795

MARCOS JUAREZ	MARCOS JUAREZ	10.190	5.421	53,2	0,9	5	27.071
MARCOS JUAREZ	MONTE BUEY	2.333	1.318	56,5	0,2	5	6.285
MARCOS JUAREZ	SAIRA	343	211	61,5	0,0	4	812
MARCOS JUAREZ	SALADILLO	65	53	81,5	0,0	1	186
MARCOS JUAREZ	VILLA ELISA	7	6	85,7	0,0	1	26
MINAS	CIENAGA DEL CORO	227	181	79,7	0,0	1	718
MINAS	EL CHACHO	108	97	89,8	0,0	1	401
MINAS	ESTANCIA DE GUADALUPE	171	147	86,0	0,0	1	522
MINAS	GUASAPAMPA	81	62	76,5	0,0	2	241
MINAS	LA PLAYA	63	45	71,4	0,0	2	220
MINAS	SAN CARLOS MINAS	607	348	57,3	0,1	4	1.713
MINAS	TALAINI	31	22	71,0	0,0	2	123
MINAS	TOSNO	61	53	86,9	0,0	1	186
POCHO	CHANCANI	148	110	74,3	0,0	2	463
POCHO	LAS PALMAS	45	32	71,1	0,0	2	123
POCHO	LOS TALARES	46	39	84,8	0,0	1	157
POCHO	SALSACATE	634	371	58,5	0,1	4	1.728
POCHO	SAN GERONIMO	207	136	65,7	0,0	3	602
POCHO	TALA CAÑADA	82	64	78,0	0,0	1	254
POCHO	VILLA DE POCHO	71	50	70,4	0,0	2	201
PTE.R.S. PEÑA	GENERAL LEVALLE	2.071	1.226	59,2	0,2	4	5.718
PTE.R.S. PEÑA	LA CESIRA	448	264	58,9	0,0	4	1.318
PTE.R.S. PEÑA	LABOULAYE	7.719	4.527	58,6	0,7	4	20.658
PTE.R.S. PEÑA	LEGUIZAMON	14	12	85,7	0,0	1	55
PTE.R.S. PEÑA	MELO	446	281	63,0	0,0	3	1.254
PTE.R.S. PEÑA	RIOBAMBA	32	26	81,3	0,0	1	105

PTE.R.S. PEÑA	ROSALES	179	127	70,9	0,0	2	535
PTE.R.S. PEÑA	SAN JOAQUIN	47	37	78,7	0,0	1	140
PTE.R.S. PEÑA	SERRANO	1.209	729	60,3	0,1	4	3.209
PTE.R.S. PEÑA	VILLA ROSSI	160	106	66,3	0,0	3	515
PUNILLA	BIALET MASSE	1.975	944	47,8	0,2	5	5.449
PUNILLA	CABALANGO	174	72	41,4	0,0	5	475
PUNILLA	CAPILLA DEL MONTE	4.447	2.091	47,0	0,3	5	11.281
PUNILLA	CASA GRANDE	246	108	43,9	0,0	5	701
PUNILLA	CHARBONIER	200	103	51,5	0,0	5	553
PUNILLA	COSQUIN	7.712	3.869	50,2	0,6	5	19.815
PUNILLA	CUESTA BLANCA	186	60	32,3	0,0	5	510
PUNILLA	ESTANCIA VIEJA	292	148	50,7	0,0	5	909
PUNILLA	HUERTA GRANDE	2.233	1.334	59,7	0,2	4	5.933
PUNILLA	LA CUMBRE	2.960	1.568	53,0	0,3	5	7.761
PUNILLA	LA FALDA	6.536	3.484	53,3	0,6	5	16.379
PUNILLA	LOS COCOS	470	230	48,9	0,0	5	1.245
PUNILLA	MAYU SUMAJ	451	246	54,5	0,0	5	1.383
PUNILLA	SAN ANTONIO DE ARREDONDO	1.434	582	40,6	0,1	5	3.930
PUNILLA	SAN ESTEBAN	311	167	53,7	0,0	5	857
PUNILLA	SAN ROQUE	379	193	50,9	0,0	5	1.128
PUNILLA	SANTA MARIA DE PUNILLA	3.615	2.009	55,6	0,3	5	9.691
PUNILLA	TALA HUASI	45	11	24,4	0,0	5	147
PUNILLA	TANTI	2.441	1.182	48,4	0,2	5	6.841
PUNILLA	VALLE HERMOSO	2.356	1.410	59,8	0,2	4	6.252
PUNILLA	VILLA CARLOS PAZ	24.212	10.312	42,6	1,7	5	62.750
PUNILLA	VILLA GIARDINO	2.516	1.348	53,6	0,2	5	6.810

PUNILLA	VILLA PARQUE SQUIMAN	653	273	41,8	0,0	5	1.888
PUNILLA	VILLA RIO ICHO CRUZ	688	321	46,7	0,1	5	1.921
PUNILLA	VILLA SANTA CRUZ DEL LAGO	871	441	50,6	0,1	5	2.472
RIO CUARTO	ACHIRAS	912	585	64,1	0,1	3	2.398
RIO CUARTO	ADELIA MARIA	2.775	1.754	63,2	0,3	3	7.739
RIO CUARTO	ALCIRA	2.332	1.348	57,8	0,2	4	5.924
RIO CUARTO	ALPA CORRAL	320	193	60,3	0,0	4	966
RIO CUARTO	BERROTARAN	2.697	1.589	58,9	0,3	4	6.886
RIO CUARTO	BULNES	377	280	74,3	0,0	2	1.051
RIO CUARTO	CHAJAN	241	172	71,4	0,0	2	767
RIO CUARTO	CHUCUL	109	77	70,6	0,0	2	304
RIO CUARTO	CORONEL BAIGORRIA	563	389	69,1	0,1	2	1.532
RIO CUARTO	CORONEL MOLDES	3.344	2.156	64,5	0,4	3	9.010
RIO CUARTO	ELENA	1.166	639	54,8	0,1	5	3.007
RIO CUARTO	LA CAROLINA EL POTOSI	58	39	67,2	0,0	3	165
RIO CUARTO	LA CAUTIVA	305	218	71,5	0,0	2	1.014
RIO CUARTO	LAS ACEQUIAS	865	563	65,1	0,1	3	2.443
RIO CUARTO	LAS ALBAHACAS	129	98	76,0	0,0	2	342
RIO CUARTO	LAS HIGUERAS	2.281	1.061	46,5	0,2	5	6.202
RIO CUARTO	LAS PEÑAS SUD	46	29	63,0	0,0	3	148

RIO CUARTO	LAS VERTIENTES	282	194	68,8	0,0	2	766
RIO CUARTO	MALENA	111	81	73,0	0,0	2	368
RIO CUARTO	MONTE DE LOS GAUCHOS	216	155	71,8	0,0	2	694
RIO CUARTO	RIO CUARTO	61.358	30.805	50,2	5,0	5	158.298
RIO CUARTO	SAMPACHO	3.085	1.897	61,5	0,3	4	7.846
RIO CUARTO	SAN BASILIO	1.227	824	67,2	0,1	3	3.225
RIO CUARTO	SANTA CATALINA	1.405	966	68,8	0,2	2	3.898
RIO CUARTO	SUCO	111	85	76,6	0,0	2	307
RIO CUARTO	TOSQUITA	136	103	75,7	0,0	2	414
RIO CUARTO	VICUÑA MACKENNA	3.593	2.188	60,9	0,4	4	10.170
RIO CUARTO	VILLA EL CHACAY	28	16	57,1	0,0	4	84
RIO CUARTO	WASHINGTON	176	137	77,8	0,0	1	608
RIO PRIMERO	ATAHONA	32	26	81,3	0,0	1	110
RIO PRIMERO	CAÑADA DE MACHADO	76	61	80,3	0,0	1	203
RIO PRIMERO	CAPILLA DE LOS REMEDIOS	275	207	75,3	0,0	2	809
RIO PRIMERO	CHALACEA	57	47	82,5	0,0	1	180
RIO PRIMERO	COLONIA LAS CUATRO ESQUINAS	31	22	71,0	0,0	2	115
RIO PRIMERO	COMECHINGONES	87	65	74,7	0,0	2	287
RIO PRIMERO	DIEGO DE ROJAS	163	112	68,7	0,0	2	509

RIO PRIMERO	EL CRISPIN	74	55	74,3	0,0	2	220
RIO PRIMERO	ESQUINA	79	62	78,5	0,0	1	273
RIO PRIMERO	KILOMETRO 658	113	80	70,8	0,0	2	365
RIO PRIMERO	LA PARA	1.280	816	63,8	0,1	3	3.489
RIO PRIMERO	LA POSTA	74	61	82,4	0,0	1	241
RIO PRIMERO	LA PUERTA	742	458	61,7	0,1	4	2.185
RIO PRIMERO	LA QUINTA	65	51	78,5	0,0	1	208
RIO PRIMERO	LAS GRAMILLAS	30	22	73,3	0,0	2	109
RIO PRIMERO	LAS SALADAS	45	41	91,1	0,0	1	134
RIO PRIMERO	MAQUINISTA GALLINI	23	17	73,9	0,0	2	69
RIO PRIMERO	MONTE CRISTO	3.414	1.982	58,1	0,3	4	10.332
RIO PRIMERO	OBISPO TREJO	788	516	65,5	0,1	3	2.497
RIO PRIMERO	PIQUILLIN	474	283	59,7	0,0	4	1.364
RIO PRIMERO	PLAZA DE MERCEDES	27	22	81,5	0,0	1	67
RIO PRIMERO	RIO PRIMERO	2.590	1.458	56,3	0,2	5	7.389
RIO PRIMERO	SAGRADA FAMILIA	62	43	69,4	0,0	2	151
RIO PRIMERO	SANTA ROSA DE RIO PRIMERO	2.811	1.736	61,8	0,3	4	7.805
RIO PRIMERO	VILLA FONTANA	329	207	62,9	0,0	3	939
RIO SECO	CERRO COLORADO	104	59	56,7	0,0	4	285
RIO SECO	CHAÑAR VIEJO	61	42	68,9	0,0	2	186

RIO SECO	EUFRACIO LOZA	53	48	90,6	0,0	1	166
RIO SECO	GUTEMBERG	185	157	84,9	0,0	1	691
RIO SECO	LA RINCONADA	59	54	91,5	0,0	1	217
RIO SECO	LOS HOYOS	86	75	87,2	0,0	1	279
RIO SECO	PUESTO DE CASTRO	46	42	91,3	0,0	1	172
RIO SECO	RAYO CORTADO	209	154	73,7	0,0	2	691
RIO SECO	SANTA ELENA	99	71	71,7	0,0	2	296
RIO SECO	SEBASTIAN ELCANO	787	530	67,3	0,1	3	2.481
RIO SECO	VILLA CANDELARIA NORTE	85	66	77,6	0,0	1	276
RIO SECO	VILLA DE MARIA	1.597	975	61,1	0,2	4	4.911
RIO SEGUNDO	CALCHIN	917	548	59,8	0,1	4	2.447
RIO SEGUNDO	CALCHIN OESTE	271	171	63,1	0,0	3	765
RIO SEGUNDO	CAPILLA DEL CARMEN	105	76	72,4	0,0	2	342
RIO SEGUNDO	CARRILOBO	650	395	60,8	0,1	4	1.772
RIO SEGUNDO	COLAZO	576	395	68,6	0,1	2	1.634
RIO SEGUNDO	COLONIA VIDELA	22	16	72,7	0,0	2	78
RIO SEGUNDO	COSTASACATE	515	339	65,8	0,1	3	1.485

RIO SEGUNDO	IMPIRA	59	56	94,9	0,0	1	163
RIO SEGUNDO	LAGUNA LARGA	2.900	1.792	61,8	0,3	4	7.487
RIO SEGUNDO	LAS JUNTURAS	639	409	64,0	0,1	3	1.748
RIO SEGUNDO	LOS CHAÑARITOS	77	46	59,7	0,0	4	219
RIO SEGUNDO	LUQUE	2.235	1.356	60,7	0,2	4	6.281
RIO SEGUNDO	MANFREDI	346	224	64,7	0,0	3	964
RIO SEGUNDO	MATORRALES	372	239	64,2	0,0	3	981
RIO SEGUNDO	ONCATIVO	5.332	2.864	53,7	0,5	5	13.295
RIO SEGUNDO	PILAR	5.308	3.117	58,7	0,5	4	14.809
RIO SEGUNDO	POZO DEL MOLLE	2.147	1.253	58,4	0,2	4	5.718
RIO SEGUNDO	RINCON	170	137	80,6	0,0	1	540
RIO SEGUNDO	RIO SEGUNDO	7.354	4.438	60,3	0,7	4	20.427
RIO SEGUNDO	SANTIAGO TEMPLE	1.003	645	64,3	0,1	3	2.787
RIO SEGUNDO	VILLA DEL ROSARIO	5.625	3.365	59,8	0,5	4	15.394

SAN ALBERTO	AMBUL	235	163	69,4	0,0	2	732
SAN ALBERTO	ARROYO LOS PATOS	210	127	60,5	0,0	4	634
SAN ALBERTO	LAS CALLES	217	134	61,8	0,0	4	700
SAN ALBERTO	LAS RABONAS	231	147	63,6	0,0	3	703
SAN ALBERTO	MINA CLAVERO	3.421	1.713	50,1	0,3	5	9.434
SAN ALBERTO	NONO	846	474	56,0	0,1	5	2.408
SAN ALBERTO	PANAHOLMA	83	55	66,3	0,0	3	273
SAN ALBERTO	SAN LORENZO	335	202	60,3	0,0	4	1.045
SAN ALBERTO	SAN PEDRO	1.507	1.088	72,2	0,2	2	4.624
SAN ALBERTO	SAN VICENTE	508	450	88,6	0,1	1	1.783
SAN ALBERTO	SAUCE ARRIBA	228	188	82,5	0,0	1	749
SAN ALBERTO	VILLA CURA BROCHERO	2.203	1.185	53,8	0,2	5	6.351
SAN ALBERTO	VILLA SARMIENTO (S. A.)	1.794	1.125	62,7	0,2	3	5.264
SAN JAVIER	CONLARA	144	124	86,1	0,0	1	508
SAN JAVIER	LA PAZ	1.201	753	62,7	0,1	3	3.580
SAN JAVIER	LA POBLACION	174	126	72,4	0,0	2	535
SAN JAVIER	LAS TAPIAS	616	416	67,5	0,1	3	1.936
SAN JAVIER	LOS CERRILLOS	659	570	86,5	0,1	1	2.306
SAN JAVIER	LOS HORNILLOS	441	232	52,6	0,0	5	1.228
SAN JAVIER	LUYABA	494	352	71,3	0,1	2	1.595

SAN JAVIER	SAN JAVIER Y YACANTO	625	363	58,1	0,1	4	1.825
SAN JAVIER	SAN JOSE	839	634	75,6	0,1	2	2.591
SAN JAVIER	VILLA DE LAS ROSAS	1.515	766	50,6	0,1	5	4.116
SAN JAVIER	VILLA DOLORES	11.783	6.167	52,3	1,0	5	31.853
SAN JUSTO	ALICIA	1.253	802	64,0	0,1	3	3.318
SAN JUSTO	ALTOS DE CHIPION	638	416	65,2	0,1	3	1.793
SAN JUSTO	ARROYITO	8.239	4.786	58,1	0,8	4	22.726
SAN JUSTO	BALNEARIA	2.295	1.413	61,6	0,2	4	6.171
SAN JUSTO	BRINKMANN	3.513	2.213	63,0	0,4	3	9.963
SAN JUSTO	COLONIA ANITA	3	1	33,3	0,0	5	8
SAN JUSTO	COLONIA ITURRASPE	3	2	66,7	0,0	3	6
SAN JUSTO	COLONIA LAS PICHANAS	48	33	68,8	0,0	2	181
SAN JUSTO	COLONIA MARINA	433	280	64,7	0,0	3	1.153
SAN JUSTO	COLONIA PROSPERIDAD	128	88	68,8	0,0	2	377
SAN JUSTO	COLONIA SAN BARTOLOME	467	314	67,2	0,1	3	1.291
SAN JUSTO	COLONIA SAN PEDRO	42	27	64,3	0,0	3	151
SAN JUSTO	COLONIA VALTELINA	57	41	71,9	0,0	2	190
SAN JUSTO	COLONIA VIGNAUD	196	125	63,8	0,0	3	727
SAN JUSTO	DEVOTO	2.309	1.342	58,1	0,2	4	6.133
SAN JUSTO	EL ARAÑADO	615	380	61,8	0,1	4	1.776
SAN JUSTO	EL FORTIN	548	365	66,6	0,1	3	1.648

SAN JUSTO	EL TIO	705	441	62,6	0,1	3	1.920
SAN JUSTO	FREYRE	2.609	1.662	63,7	0,3	3	6.922
SAN JUSTO	LA FRANCIA	1.451	889	61,3	0,1	4	3.804
SAN JUSTO	LA PAQUITA	348	224	64,4	0,0	3	964
SAN JUSTO	LA TORDILLA	459	312	68,0	0,1	3	1.257
SAN JUSTO	LAS VARAS	473	323	68,3	0,1	3	1.320
SAN JUSTO	LAS VARILLAS	6.210	3.357	54,1	0,5	5	16.316
SAN JUSTO	MARULL	677	450	66,5	0,1	3	1.799
SAN JUSTO	MIRAMAR	891	555	62,3	0,1	4	2.212
SAN JUSTO	MORTEROS	6.382	4.117	64,5	0,7	3	17.124
SAN JUSTO	PLAZA LUXARDO	58	45	77,6	0,0	1	195
SAN JUSTO	PORTEÑA	2.023	1.248	61,7	0,2	4	5.439
SAN JUSTO	QUEBRACHO HERRADO	125	95	76,0	0,0	2	388
SAN JUSTO	SACANTA	1.191	735	61,7	0,1	4	3.134
SAN JUSTO	SAN FRANCISCO	24.004	11.504	47,9	1,9	5	62.211
SAN JUSTO	SATURNINO MARIA LASPIUR	911	594	65,2	0,1	3	2.496
SAN JUSTO	SEEBER	216	167	77,3	0,0	1	620
SAN JUSTO	TORO PUJIO	60	35	58,3	0,0	4	173
SAN JUSTO	TRANSITO	1.101	728	66,1	0,1	3	3.185
SAN JUSTO	VILLA CONCEPCION DEL TIO	625	452	72,3	0,1	2	1.886

SAN JUSTO	VILLA SAN ESTEBAN	22	19	86,4	0,0	1	82
SANTA MARIA	ALTA GRACIA	17.980	9.107	50,7	1,5	5	48.506
SANTA MARIA	ANISACATE	1.184	581	49,1	0,1	5	3.350
SANTA MARIA	BOUWER	563	364	64,7	0,1	3	1.786
SANTA MARIA	DESPEÑADEROS	2.191	1.288	58,8	0,2	4	5.988
SANTA MARIA	DIQUE CHICO	86	47	54,7	0,0	5	259
SANTA MARIA	FALDA DEL CARMEN	192	122	63,5	0,0	3	610
SANTA MARIA	LA PAISANITA	50	33	66,0	0,0	3	155
SANTA MARIA	LA RANCHERITA	40	16	40,0	0,0	5	129
SANTA MARIA	LA SERRANITA	178	76	42,7	0,0	5	436
SANTA MARIA	LOS CEDROS	320	234	73,1	0,0	2	1.092
SANTA MARIA	LOZADA	368	261	70,9	0,0	2	1.041
SANTA MARIA	MALAGUEÑO	4.499	2.684	59,7	0,4	4	13.102
SANTA MARIA	MONTE RALO	176	126	71,6	0,0	2	535
SANTA MARIA	POTRERO DE GARAY	424	220	51,9	0,0	5	1.323
SANTA MARIA	RAFAEL GARCIA	200	143	71,5	0,0	2	565
SANTA MARIA	SAN CLEMENTE	60	39	65,0	0,0	3	240
SANTA MARIA	TOLEDO	1.265	812	64,2	0,1	3	4.107
SANTA MARIA	VALLE DE ANISACATE	163	73	44,8	0,0	5	487
SANTA MARIA	VILLA CIUDAD DE AMERICA	216	142	65,7	0,0	3	762

SANTA MARIA	VILLA DEL PRADO	575	416	72,3	0,1	2	2.011
SANTA MARIA	VILLA LA BOLSA	377	120	31,8	0,0	5	995
SANTA MARIA	VILLA LOS AROMOS	519	157	30,3	0,0	5	1.378
SANTA MARIA	VILLA PARQUE SANTA ANA	900	499	55,4	0,1	5	2.861
SANTA MARIA	VILLA SAN ISIDRO	459	258	56,2	0,0	5	1.249
SOBREMONT E	CAMINIAGA	129	92	71,3	0,0	2	362
SOBREMONT E	CHUÑA HUASI	150	127	84,7	0,0	1	457
SOBREMONT E	POZO NUEVO	125	106	84,8	0,0	1	468
SOBREMONT E	SAN FRANCISCO DEL CHAÑAR	807	517	64,1	0,1	3	2.506
TERCERO ARRIBA	ALMAFUERTE	4.355	2.443	56,1	0,4	5	11.845
TERCERO ARRIBA	COLONIA ALMADA	199	125	62,8	0,0	3	541
TERCERO ARRIBA	CORRALITO	631	391	62,0	0,1	4	1.757
TERCERO ARRIBA	DALMACIO VELEZ	562	374	66,5	0,1	3	1.565
TERCERO ARRIBA	GENERAL FOTHERINGHAM	116	79	68,1	0,0	3	313
TERCERO ARRIBA	HERNANDO	4.051	2.396	59,1	0,4	4	10.284
TERCERO ARRIBA	JAMES CRAIK	1.925	1.183	61,5	0,2	4	5.250

TERCERO ARRIBA	LAS ISLETILLAS	60	46	76,7	0,0	1	190
TERCERO ARRIBA	LAS PERDICES	1.813	1.150	63,4	0,2	3	5.144
TERCERO ARRIBA	LOS ZORROS	182	114	62,6	0,0	3	512
TERCERO ARRIBA	OLIVA	4.574	2.378	52,0	0,4	5	11.809
TERCERO ARRIBA	PAMPAYASTA NORTE	35	18	51,4	0,0	5	95
TERCERO ARRIBA	PAMPAYASTA SUD	449	307	68,4	0,0	3	1.212
TERCERO ARRIBA	PUNTA DEL AGUA	54	43	79,6	0,0	1	175
TERCERO ARRIBA	RIO TERCERO	17.974	9.619	53,5	1,6	5	46.800
TERCERO ARRIBA	TANCACHA	2.039	1.190	58,4	0,2	4	5.309
TERCERO ARRIBA	VILLA ASCASUBI	893	578	64,7	0,1	3	2.355
TOTAL	CANDELARIA SUD	43	35	81,4	0,0	1	125
TOTAL	CAÑADA DE LUQUE	353	253	71,7	0,0	2	1.217
TOTAL	CAPILLA DEL SITON	168	140	83,3	0,0	1	556
TOTAL	LA PAMPA	284	202	71,1	0,0	2	952
TOTAL	LAS PEÑAS	567	379	66,8	0,1	3	1.664
TOTAL	LOS MISTOLES	59	50	84,7	0,0	1	187

TOTAL	SARMIENTO	456	298	65,4	0,0	3	1.455
TOTAL	SIMBOLAR	110	88	80,0	0,0	1	350
TOTAL	SINSACATE	457	271	59,3	0,0	4	1.344
TOTAL	VILLA DEL TOTAL	2.966	1.620	54,6	0,3	5	8.439
TULUMBA	CHURQUI CAÑADA	23	22	95,7	0,0	1	58
TULUMBA	EL RODEO	78	68	87,2	0,0	1	236
TULUMBA	LAS ARRIAS	398	294	73,9	0,0	2	1.179
TULUMBA	LUCIO VICTORIO MANSILLA	263	209	79,5	0,0	1	881
TULUMBA	ROSARIO DEL SALADILLO	57	39	68,4	0,0	2	178
TULUMBA	SAN JOSE DE LA DORMIDA	1.571	986	62,8	0,2	3	4.510
TULUMBA	SAN JOSE DE LAS SALINAS	235	188	80,0	0,0	1	777
TULUMBA	SAN PEDRO NORTE	123	90	73,2	0,0	2	379
TULUMBA	VILLA TULUMBA	579	334	57,7	0,1	4	1.597
UNION	ALDEA SANTA MARIA	52	39	75,0	0,0	2	201
UNION	ALTO ALEGRE	284	203	71,5	0,0	2	817
UNION	ANA ZUMARAN	24	21	87,5	0,0	1	98
UNION	BALLESTEROS	1.381	859	62,2	0,1	4	3.928
UNION	BALLESTEROS SUD	172	129	75,0	0,0	2	538
UNION	BELL VILLE	12.996	6.280	48,3	1,0	5	34.439
UNION	BENJAMIN GOULD	233	190	81,5	0,0	1	704
UNION	CANALS	3.193	2.006	62,8	0,3	3	8.676
UNION	CHILIBROSTE	207	151	72,9	0,0	2	614
UNION	CINTRA	434	289	66,6	0,0	3	1.205

UNION	COLONIA BISMARCK	123	94	76,4	0,0	2	373
UNION	COLONIA BREMEN	37	28	75,7	0,0	2	117
UNION	IDIAZABAL	545	301	55,2	0,0	5	1.556
UNION	JUSTINIANO POSSE	3.195	1.681	52,6	0,3	5	8.569
UNION	LABORDE	2.302	1.241	53,9	0,2	5	5.957
UNION	MONTE LEÑA	130	100	76,9	0,0	1	436
UNION	MONTE MAIZ	2.772	1.521	54,9	0,2	5	7.478
UNION	MORRISON	1.279	764	59,7	0,1	4	3.397
UNION	NOETINGER	1.919	1.139	59,4	0,2	4	4.923
UNION	ORDOÑEZ	940	571	60,7	0,1	4	2.613
UNION	PASCANAS	1.064	537	50,5	0,1	5	2.779
UNION	PUEBLO ITALIANO	579	369	63,7	0,1	3	1.662
UNION	SAN ANTONIO DE LITIN	474	282	59,5	0,0	4	1.314
UNION	SAN MARCOS SUD	1.111	697	62,7	0,1	3	3.145
UNION	VIAMONTE	560	350	62,5	0,1	3	1.594
UNION	VILLA LOS PATOS	10	5	50,0	0,0	5	26
UNION	WENCESLAO ESCALANTE	585	371	63,4	0,1	3	1.517

Fuente: elaboración propia a partir de base de datos de valores absolutos de Dirección General de Estadísticas y Censos

4.3 Indicador desempleo: Se señalan los resultados del indicador desempleo de la población mujeres de 18 a 30 años que se encuentran desempleadas en los 426 comunas y municipios estudiados.

Tabla V: indicador mujeres de 18 años a 30 años desocupadas

Departamento	Municipio/Municipio	Población de Mujeres de 18 a 30 años	Mujeres de 18 a 30 años desocupadas				Población Total
			Valores absolutos	% de Fila	% de columna	Indicador prioridad Desocupación	
TOTAL PROVINCIAL		354.612	31.472	8,9	100	-	3.308.876

CALAMUCHIT A	AMBOY	19	2	10,5	0,0	1	228
CALAMUCHIT A	CALMAYO	4	1	25,0	0,0	1	74
CALAMUCHIT A	CAÑADA DEL SAUCE	0	0	0,0	0,0	5	75
CALAMUCHIT A	EMBALSE	814	54	6,6	0,2	3	9.107
CALAMUCHIT A	LA CRUZ	121	5	4,1	0,0	4	1.551
CALAMUCHIT A	LA CUMBRECITA	0	0	0,0	0,0	5	776
CALAMUCHIT A	LAS BAJADAS	15	3	20,0	0,0	1	141
CALAMUCHIT A	LAS CALERAS	28	2	7,1	0,0	2	268
CALAMUCHIT A	LOS CONDORES	238	14	5,9	0,0	3	2.964
CALAMUCHIT A	LOS MOLINOS	32	1	3,1	0,0	4	338
CALAMUCHIT A	LOS REARTES	140	14	10,0	0,0	1	1.426
CALAMUCHIT A	LUTTI	0	0	0,0	0,0	5	183
CALAMUCHIT A	RIO DE LOS SAUCES	108	6	5,6	0,0	3	1.326
CALAMUCHIT A	SAN AGUSTIN	379	21	5,5	0,1	3	3.732
CALAMUCHIT A	SAN IGNACIO	13	1	7,7	0,0	2	247
CALAMUCHIT A	SANTA ROSA DE CALAMUCHITA	1.195	85	7,1	0,3	3	12.830
CALAMUCHIT A	SEGUNDA USINA	14	2	14,3	0,0	1	170
CALAMUCHIT A	VILLA AMANCAY	0	0	0,0	0,0	5	450
CALAMUCHIT A	VILLA CIUDAD PARQUE LOS REARTES	107	5	4,7	0,0	4	1.165
CALAMUCHIT A	VILLA DEL DIQUE	274	21	7,7	0,1	2	3.303

CALAMUCHIT A	VILLA GENERAL BELGRANO	680	55	8,1	0,2	2	8.257
CALAMUCHIT A	VILLA QUILLINZO	0	0	0,0	0,0	5	79
CALAMUCHIT A	VILLA RUMIPAL	202	19	9,4	0,1	2	2.663
CALAMUCHIT A	VILLA YACANTO	176	10	5,7	0,0	3	1.634
COLON	AGUA DE ORO	170	9	5,3	0,0	4	2.111
COLON	COLONIA CAROYA	2.276	220	9,7	0,7	1	20.821
COLON	COLONIA TIROLESA	575	37	6,4	0,1	3	5.342
COLON	COLONIA VICENTE AG��ERO	0	0	0,0	0,0	5	352
COLON	EL MANZANO	148	9	6,1	0,0	3	1.298
COLON	ESTACION GENERAL PAZ	238	23	9,7	0,1	1	2.253
COLON	ESTACION JUAREZ CELMAN	1.378	131	9,5	0,4	2	12.129
COLON	JESUS MARIA	3.804	364	9,6	1,2	1	31.864
COLON	LA CALERA	3.422	340	9,9	1,1	1	32.227
COLON	LA GRANJA	270	19	7,0	0,1	3	3.234
COLON	MALVINAS ARGENTINAS	1.368	165	12,1	0,5	1	12.581
COLON	MENDIOLAZA	795	52	6,5	0,2	3	10.317
COLON	MI GRANJA	249	16	6,4	0,1	3	2.149
COLON	RIO CEBALLOS	1.890	184	9,7	0,6	1	20.242
COLON	SALDAN	1.106	90	8,1	0,3	2	10.606
COLON	SALSIPUEDES	916	85	9,3	0,3	2	9.842
COLON	TINOCO	48	2	4,2	0,0	4	514
COLON	UNQUILLO	1.867	156	8,4	0,5	2	18.483
COLON	VILLA ALLENDE	2.760	266	9,6	0,8	1	28.374
COLON	VILLA CERRO AZUL	21	2	9,5	0,0	2	280
CRUZ DEL EJE	ALTO DE LOS QUEBRACHOS	24	2	8,3	0,0	2	268
CRUZ DEL EJE	BA��ADO DE SOTO	0	0	0,0	0,0	5	941
CRUZ DEL EJE	CRUZ DE CA��A	29	1	3,4	0,0	4	352

CRUZ DEL EJE	CRUZ DEL EJE	2.907	265	9,1	0,8	2	30.844
CRUZ DEL EJE	EL BRETE	274	26	9,5	0,1	2	2.327
CRUZ DEL EJE	GUANACO MUERTO	49	3	6,1	0,0	3	554
CRUZ DEL EJE	LA BATEA	13	1	7,7	0,0	2	180
CRUZ DEL EJE	LA HIGUERA	42	3	7,1	0,0	2	411
CRUZ DEL EJE	LAS CAÑADAS	0	0	0,0	0,0	5	272
CRUZ DEL EJE	LAS PLAYAS	109	13	11,9	0,0	1	962
CRUZ DEL EJE	LOS CHAÑARITOS (C. D. E.)	61	6	9,8	0,0	1	564
CRUZ DEL EJE	MEDIA NARANJA	95	7	7,4	0,0	2	936
CRUZ DEL EJE	PASO VIEJO	94	3	3,2	0,0	4	1.033
CRUZ DEL EJE	SAN MARCOS SIERRAS	198	17	8,6	0,1	2	2.199
CRUZ DEL EJE	SERREZUELA	251	9	3,6	0,0	4	2.678
CRUZ DEL EJE	TUCLAME	104	1	1,0	0,0	5	907
CRUZ DEL EJE	VILLA DE SOTO	1.063	70	6,6	0,2	3	9.927
GENERAL ROCA	BUCHARDO	177	8	4,5	0,0	4	1.795
GENERAL ROCA	DEL CAMPILLO	364	19	5,2	0,1	4	3.508
GENERAL ROCA	HUINCA RENANCO	935	63	6,7	0,2	3	9.487
GENERAL ROCA	ITALO	106	1	0,9	0,0	5	1.120
GENERAL ROCA	JOVITA	456	18	3,9	0,1	4	4.823
GENERAL ROCA	MATTALDI	163	10	6,1	0,0	3	1.842

GENERAL ROCA	NICOLAS BRUZZONE	0	0	0,0	0,0	5	214
GENERAL ROCA	ONAGOITY	0	0	0,0	0,0	5	63
GENERAL ROCA	PINCEN	0	0	0,0	0,0	5	254
GENERAL ROCA	RANQUELES	0	0	0,0	0,0	5	67
GENERAL ROCA	VILLA HUIDOBRO	604	41	6,8	0,1	3	5.658
GENERAL ROCA	VILLA SARMIENTO (G. R.)	31	3	9,7	0,0	1	373
GENERAL ROCA	VILLA VALERIA	305	17	5,6	0,1	3	3.002
GRAL.SAN MARTIN	ARROYO ALGODON	82	4	4,9	0,0	4	692
GRAL.SAN MARTIN	ARROYO CABRAL	271	17	6,3	0,1	3	2.793
GRAL.SAN MARTIN	AUSONIA	95	6	6,3	0,0	3	1.133
GRAL.SAN MARTIN	CHAZON	95	8	8,4	0,0	2	1.080
GRAL.SAN MARTIN	ETRURIA	388	23	5,9	0,1	3	4.130
GRAL.SAN MARTIN	LA LAGUNA	144	7	4,9	0,0	4	1.524
GRAL.SAN MARTIN	LA PALESTINA	37	1	2,7	0,0	4	502
GRAL.SAN MARTIN	LA PLAYOSA	257	12	4,7	0,0	4	2.757
GRAL.SAN MARTIN	LUCA	60	5	8,3	0,0	2	563

GRAL.SAN MARTIN	PASCO	112	5	4,5	0,0	4	1.201
GRAL.SAN MARTIN	SILVIO PELLICO	0	0	0,0	0,0	5	405
GRAL.SAN MARTIN	TICINO	223	16	7,2	0,1	2	2.207
GRAL.SAN MARTIN	TIO PUJIO	266	14	5,3	0,0	4	2.676
GRAL.SAN MARTIN	VILLA MARIA	8.402	625	7,4	2,0	2	79.946
GRAL.SAN MARTIN	VILLA NUEVA	1.966	165	8,4	0,5	2	19.362
ISCHILIN	AVELLANEDA	31	7	22,6	0,0	1	323
ISCHILIN	CAÑADA DE RIO PINTO	0	0	0,0	0,0	5	193
ISCHILIN	CHUÑA	57	1	1,8	0,0	5	563
ISCHILIN	COPACABANA	0	0	0,0	0,0	5	74
ISCHILIN	DEAN FUNES	2.217	177	8,0	0,6	2	21.518
ISCHILIN	LOS POZOS	0	0	0,0	0,0	5	95
ISCHILIN	OLIVARES DE SAN NICOLAS	60	5	8,3	0,0	2	615
ISCHILIN	QUILINO	510	29	5,7	0,1	3	5.262
ISCHILIN	VILLA GUTIERREZ	34	5	14,7	0,0	1	341
JUAREZ CELMAN	ALEJANDRO ROCA	529	30	5,7	0,1	3	5.394
JUAREZ CELMAN	ASSUNTA	0	0	0,0	0,0	5	73
JUAREZ CELMAN	BENGOLEA	95	5	5,3	0,0	4	917
JUAREZ CELMAN	CARNERILLO	196	7	3,6	0,0	4	1.928
JUAREZ CELMAN	CHARRAS	111	7	6,3	0,0	3	1.117

JUAREZ CELMAN	EL RASTREADOR	0	0	0,0	0,0	5	85
JUAREZ CELMAN	GENERAL CABRERA	1.231	96	7,8	0,3	2	11.837
JUAREZ CELMAN	GENERAL DEHEZA	1.135	91	8,0	0,3	2	11.083
JUAREZ CELMAN	HUANCHILLA	99	6	6,1	0,0	3	1.147
JUAREZ CELMAN	LA CARLOTA	1.167	69	5,9	0,2	3	12.722
JUAREZ CELMAN	LOS CISNES	56	2	3,6	0,0	4	563
JUAREZ CELMAN	OLAETA	0	0	0,0	0,0	5	644
JUAREZ CELMAN	PACHECO DE MELO	0	0	0,0	0,0	5	60
JUAREZ CELMAN	PASO DEL DURAZNO	0	0	0,0	0,0	5	87
JUAREZ CELMAN	REDUCCION	179	24	13,4	0,1	1	1.742
JUAREZ CELMAN	SANTA EUFEMIA	222	12	5,4	0,0	3	2.417
JUAREZ CELMAN	UCACHA	425	24	5,6	0,1	3	5.167
MARCOS JUAREZ	ALEJO LEDESMA	330	16	4,8	0,1	4	3.385
MARCOS JUAREZ	ARIAS	624	34	5,4	0,1	3	7.249
MARCOS JUAREZ	CAMILO ALDAO	447	22	4,9	0,1	4	5.209
MARCOS JUAREZ	CAPITAN GENERAL BERNARDO O HIGGINS	0	0	0,0	0,0	5	497
MARCOS JUAREZ	CAVANAGH	90	6	6,7	0,0	3	1.240
MARCOS JUAREZ	COLONIA BARGE	0	0	0,0	0,0	5	175
MARCOS JUAREZ	COLONIA ITALIANA	71	3	4,2	0,0	4	753
MARCOS JUAREZ	CORRAL DE BUSTOS	921	37	4,0	0,1	4	10.426

MARCOS JUAREZ	CRUZ ALTA	678	40	5,9	0,1	3	7.200
MARCOS JUAREZ	GENERAL BALDISSERA	221	12	5,4	0,0	3	2.397
MARCOS JUAREZ	GENERAL ROCA	256	15	5,9	0,0	3	2.785
MARCOS JUAREZ	GUATIMOZIN	235	9	3,8	0,0	4	2.475
MARCOS JUAREZ	INRIVILLE	334	16	4,8	0,1	4	3.722
MARCOS JUAREZ	ISLA VERDE	412	22	5,3	0,1	3	4.390
MARCOS JUAREZ	LEONES	952	62	6,5	0,2	3	10.529
MARCOS JUAREZ	LOS SURGENTES	256	6	2,3	0,0	5	2.795
MARCOS JUAREZ	MARCOS JUAREZ	2.534	165	6,5	0,5	3	27.071
MARCOS JUAREZ	MONTE BUEY	613	38	6,2	0,1	3	6.285
MARCOS JUAREZ	SAIRA	73	3	4,1	0,0	4	812
MARCOS JUAREZ	SALADILLO	15	1	6,7	0,0	3	186
MARCOS JUAREZ	VILLA ELISA	0	0	0,0	0,0	5	26
MINAS	CIENAGA DEL CORO	39	1	2,6	0,0	4	718
MINAS	EL CHACHO	0	0	0,0	0,0	5	401
MINAS	ESTANCIA DE GUADALUPE	40	3	7,5	0,0	2	522
MINAS	GUASAPAMPA	0	0	0,0	0,0	5	241
MINAS	LA PLAYA	19	3	15,8	0,0	1	220
MINAS	SAN CARLOS MINAS	165	14	8,5	0,0	2	1.713
MINAS	TALAINI	0	0	0,0	0,0	5	123
MINAS	TOSNO	0	0	0,0	0,0	5	186
POCHO	CHANCANI	36	4	11,1	0,0	1	463
POCHO	LAS PALMAS	0	0	0,0	0,0	5	123
POCHO	LOS TALARES	0	0	0,0	0,0	5	157

POCHO	SALSACATE	130	16	12, 3	0,1	1	1.728
POCHO	SAN GERONIMO	71	3	4,2	0,0	4	602
POCHO	TALA CAÑADA	20	2	10, 0	0,0	1	254
POCHO	VILLA DE POCHO	15	4	26, 7	0,0	1	201
PTE.R.S. PEÑA	GENERAL LEVALLE	516	39	7,6	0,1	2	5.718
PTE.R.S. PEÑA	LA CESIRA	114	10	8,8	0,0	2	1.318
PTE.R.S. PEÑA	LABOULAYE	1.745	135	7,7	0,4	2	20.658
PTE.R.S. PEÑA	LEGUIZAMON	0	0	0,0	0,0	5	55
PTE.R.S. PEÑA	MELO	118	6	5,1	0,0	4	1.254
PTE.R.S. PEÑA	RIOBAMBA	0	0	0,0	0,0	5	105
PTE.R.S. PEÑA	ROSALES	42	2	4,8	0,0	4	535
PTE.R.S. PEÑA	SAN JOAQUIN	13	1	7,7	0,0	2	140
PTE.R.S. PEÑA	SERRANO	305	17	5,6	0,1	3	3.209
PTE.R.S. PEÑA	VILLA ROSSI	41	4	9,8	0,0	1	515
PUNILLA	BIALET MASSE	450	51	11, 3	0,2	1	5.449
PUNILLA	CABALANGO	45	3	6,7	0,0	3	475
PUNILLA	CAPILLA DEL MONTE	923	52	5,6	0,2	3	11.281
PUNILLA	CASA GRANDE	52	9	17, 3	0,0	1	701
PUNILLA	CHARBONIER	48	4	8,3	0,0	2	553
PUNILLA	COSQUIN	1.839	176	9,6	0,6	1	19.815
PUNILLA	CUESTA BLANCA	55	3	5,5	0,0	3	510
PUNILLA	ESTANCIA VIEJA	75	7	9,3	0,0	2	909
PUNILLA	HUERTA GRANDE	525	50	9,5	0,2	2	5.933
PUNILLA	LA CUMBRE	635	47	7,4	0,1	2	7.761
PUNILLA	LA FALDA	1.408	125	8,9	0,4	2	16.379
PUNILLA	LOS COCOS	117	7	6,0	0,0	3	1.245

PUNILLA	MAYU SUMAJ	116	9	7,8	0,0	2	1.383
PUNILLA	SAN ANTONIO DE ARREDONDO	361	41	11,4	0,1	1	3.930
PUNILLA	SAN ESTEBAN	92	7	7,6	0,0	2	857
PUNILLA	SAN ROQUE	84	10	11,9	0,0	1	1.128
PUNILLA	SANTA MARIA DE PUNILLA	887	84	9,5	0,3	2	9.691
PUNILLA	TALA HUASI	0	0	0,0	0,0	5	147
PUNILLA	TANTI	630	67	10,6	0,2	1	6.841
PUNILLA	VALLE HERMOSO	536	41	7,6	0,1	2	6.252
PUNILLA	VILLA CARLOS PAZ	6.443	570	8,8	1,8	2	62.750
PUNILLA	VILLA GIARDINO	554	54	9,7	0,2	1	6.810
PUNILLA	VILLA PARQUE SIQUIMAN	167	17	10,2	0,1	1	1.888
PUNILLA	VILLA RIO ICHO CRUZ	206	13	6,3	0,0	3	1.921
PUNILLA	VILLA SANTA CRUZ DEL LAGO	237	28	11,8	0,1	1	2.472
RIO CUARTO	ACHIRAS	205	23	11,2	0,1	1	2.398
RIO CUARTO	ADELIA MARIA	716	36	5,0	0,1	4	7.739
RIO CUARTO	ALCIRA	533	29	5,4	0,1	3	5.924
RIO CUARTO	ALPA CORRAL	73	3	4,1	0,0	4	966
RIO CUARTO	BERROTARAN	703	53	7,5	0,2	2	6.886
RIO CUARTO	BULNES	83	8	9,6	0,0	1	1.051
RIO CUARTO	CHAJAN	83	5	6,0	0,0	3	767
RIO CUARTO	CHUCUL	31	4	12,9	0,0	1	304
RIO CUARTO	CORONEL BAIGORRIA	166	5	3,0	0,0	4	1.532
RIO CUARTO	CORONEL MOLDES	883	61	6,9	0,2	3	9.010

RIO CUARTO	ELENA	293	15	5,1	0,0	4	3.007
RIO CUARTO	LA CAROLINA EL POTOSI	16	2	12,5	0,0	1	165
RIO CUARTO	LA CAUTIVA	108	6	5,6	0,0	3	1.014
RIO CUARTO	LAS ACEQUIAS	214	21	9,8	0,1	1	2.443
RIO CUARTO	LAS ALBAHACAS	0	0	0,0	0,0	5	342
RIO CUARTO	LAS HIGUERAS	830	46	5,5	0,1	3	6.202
RIO CUARTO	LAS PEÑAS SUD	0	0	0,0	0,0	5	148
RIO CUARTO	LAS VERTIENTES	73	8	11,0	0,0	1	766
RIO CUARTO	MALENA	40	2	5,0	0,0	4	368
RIO CUARTO	MONTE DE LOS GAUCHOS	71	7	9,9	0,0	1	694
RIO CUARTO	RIO CUARTO	17.269	1.616	9,4	5,1	2	158.298
RIO CUARTO	SAMPACHO	681	36	5,3	0,1	4	7.846
RIO CUARTO	SAN BASILIO	291	7	2,4	0,0	5	3.225
RIO CUARTO	SANTA CATALINA	403	34	8,4	0,1	2	3.898
RIO CUARTO	SUCO	30	2	6,7	0,0	3	307
RIO CUARTO	TOSQUITA	0	0	0,0	0,0	5	414
RIO CUARTO	VICUÑA MACKENNA	1.025	56	5,5	0,2	3	10.170
RIO CUARTO	VILLA EL CHACAY	5	1	20,0	0,0	1	84
RIO CUARTO	WASHINGTON	60	1	1,7	0,0	5	608
RIO PRIMERO	ATAHONA	0	0	0,0	0,0	5	110

RIO PRIMERO	CAÑADA DE MACHADO	0	0	0,0	0,0	5	203
RIO PRIMERO	CAPILLA DE LOS REMEDIOS	81	6	7,4	0,0	2	809
RIO PRIMERO	CHALACEA	0	0	0,0	0,0	5	180
RIO PRIMERO	COLONIA LAS CUATRO ESQUINAS	0	0	0,0	0,0	5	115
RIO PRIMERO	COMECHINGONES	23	4	17,4	0,0	1	287
RIO PRIMERO	DIEGO DE ROJAS	51	3	5,9	0,0	3	509
RIO PRIMERO	EL CRISPIN	22	3	13,6	0,0	1	220
RIO PRIMERO	ESQUINA	0	0	0,0	0,0	5	273
RIO PRIMERO	KILOMETRO 658	35	5	14,3	0,0	1	365
RIO PRIMERO	LA PARA	369	14	3,8	0,0	4	3.489
RIO PRIMERO	LA POSTA	0	0	0,0	0,0	5	241
RIO PRIMERO	LA PUERTA	207	12	5,8	0,0	3	2.185
RIO PRIMERO	LA QUINTA	0	0	0,0	0,0	5	208
RIO PRIMERO	LAS GRAMILLAS	0	0	0,0	0,0	5	109

RIO PRIMERO	LAS SALADAS	0	0	0,0	0,0	5	134
RIO PRIMERO	MAQUINISTA GALLINI	8	3	37,5	0,0	1	69
RIO PRIMERO	MONTE CRISTO	1.198	108	9,0	0,3	2	10.332
RIO PRIMERO	OBISPO TREJO	223	15	6,7	0,0	3	2.497
RIO PRIMERO	PIQUILLIN	155	13	8,4	0,0	2	1.364
RIO PRIMERO	PLAZA DE MERCEDES	12	1	8,3	0,0	2	67
RIO PRIMERO	RIO PRIMERO	777	78	10,0	0,2	1	7.389
RIO PRIMERO	SAGRADA FAMILIA	0	0	0,0	0,0	5	151
RIO PRIMERO	SANTA ROSA DE RIO PRIMERO	777	57	7,3	0,2	2	7.805
RIO PRIMERO	VILLA FONTANA	81	5	6,2	0,0	3	939
RIO SECO	CERRO COLORADO	0	0	0,0	0,0	5	285
RIO SECO	CHAÑAR VIEJO	24	2	8,3	0,0	2	186
RIO SECO	EUFRACIO LOZA	17	2	11,8	0,0	1	166
RIO SECO	GUTENBERG	0	0	0,0	0,0	5	691
RIO SECO	LA RINCONADA	15	1	6,7	0,0	3	217
RIO SECO	LOS HOYOS	0	0	0,0	0,0	5	279

RIO SECO	PUESTO DE CASTRO	0	0	0,0	0,0	5	172
RIO SECO	RAYO CORTADO	61	3	4,9	0,0	4	691
RIO SECO	SANTA ELENA	28	5	17,9	0,0	1	296
RIO SECO	SEBASTIAN ELCANO	260	22	8,5	0,1	2	2.481
RIO SECO	VILLA CANDELARIA NORTE	28	3	10,7	0,0	1	276
RIO SECO	VILLA DE MARIA	471	26	5,5	0,1	3	4.911
RIO SEGUNDO	CALCHIN	255	6	2,4	0,0	5	2.447
RIO SEGUNDO	CALCHIN OESTE	78	7	9,0	0,0	2	765
RIO SEGUNDO	CAPILLA DEL CARMEN	44	1	2,3	0,0	5	342
RIO SEGUNDO	CARRILOBO	155	9	5,8	0,0	3	1.772
RIO SEGUNDO	COLAZO	168	10	6,0	0,0	3	1.634
RIO SEGUNDO	COLONIA VIDELA	7	3	42,9	0,0	1	78
RIO SEGUNDO	COSTASACATE	148	5	3,4	0,0	4	1.485
RIO SEGUNDO	IMPIRA	17	2	11,8	0,0	1	163
RIO SEGUNDO	LAGUNA LARGA	782	49	6,3	0,2	3	7.487

RIO SEGUNDO	LAS JUNTURAS	192	8	4,2	0,0	4	1.748
RIO SEGUNDO	LOS CHAÑARITOS	26	5	19,2	0,0	1	219
RIO SEGUNDO	LUQUE	620	33	5,3	0,1	4	6.281
RIO SEGUNDO	MANFREDI	114	11	9,6	0,0	1	964
RIO SEGUNDO	MATORRALES	93	2	2,2	0,0	5	981
RIO SEGUNDO	ONCATIVO	1.325	68	5,1	0,2	4	13.295
RIO SEGUNDO	PILAR	1.468	112	7,6	0,4	2	14.809
RIO SEGUNDO	POZO DEL MOLLE	524	31	5,9	0,1	3	5.718
RIO SEGUNDO	RINCON	64	4	6,3	0,0	3	540
RIO SEGUNDO	RIO SEGUNDO	2.139	231	10,8	0,7	1	20.427
RIO SEGUNDO	SANTIAGO TEMPLE	300	28	9,3	0,1	2	2.787
RIO SEGUNDO	VILLA DEL ROSARIO	1.568	120	7,7	0,4	2	15.394
SAN ALBERTO	AMBUL	57	2	3,5	0,0	4	732
SAN ALBERTO	ARROYO LOS PATOS	54	6	11,1	0,0	1	634

SAN ALBERTO	LAS CALLES	62	6	9,7	0,0	1	700
SAN ALBERTO	LAS RABONAS	63	7	11,1	0,0	1	703
SAN ALBERTO	MINA CLAVERO	876	80	9,1	0,3	2	9.434
SAN ALBERTO	NONO	198	21	10,6	0,1	1	2.408
SAN ALBERTO	PANAHOLMA	24	3	12,5	0,0	1	273
SAN ALBERTO	SAN LORENZO	106	5	4,7	0,0	4	1.045
SAN ALBERTO	SAN PEDRO	507	48	9,5	0,2	2	4.624
SAN ALBERTO	SAN VICENTE	156	9	5,8	0,0	3	1.783
SAN ALBERTO	SAUCE ARRIBA	71	12	16,9	0,0	1	749
SAN ALBERTO	VILLA CURA BROCHERO	644	51	7,9	0,2	2	6.351
SAN ALBERTO	VILLA SARMIENTO (S. A.)	521	54	10,4	0,2	1	5.264
SAN JAVIER	CONLARA	53	7	13,2	0,0	1	508
SAN JAVIER	LA PAZ	305	27	8,9	0,1	2	3.580
SAN JAVIER	LA POBLACION	51	12	23,5	0,0	1	535
SAN JAVIER	LAS TAPIAS	212	15	7,1	0,0	3	1.936

SAN JAVIER	LOS CERRILLOS	252	15	6,0	0,0	3	2.306
SAN JAVIER	LOS HORNILLOS	100	15	15,0	0,0	1	1.228
SAN JAVIER	LUYABA	144	16	11,1	0,1	1	1.595
SAN JAVIER	SAN JAVIER Y YACANTO	154	13	8,4	0,0	2	1.825
SAN JAVIER	SAN JOSE	286	34	11,9	0,1	1	2.591
SAN JAVIER	VILLA DE LAS ROSAS	350	29	8,3	0,1	2	4.116
SAN JAVIER	VILLA DOLORES	3.109	264	8,5	0,8	2	31.853
SAN JUSTO	ALICIA	282	14	5,0	0,0	4	3.318
SAN JUSTO	ALTOS DE CHIPION	150	2	1,3	0,0	5	1.793
SAN JUSTO	ARROYITO	2.376	173	7,3	0,5	2	22.726
SAN JUSTO	BALNEARIA	591	44	7,4	0,1	2	6.171
SAN JUSTO	BRINKMANN	987	66	6,7	0,2	3	9.963
SAN JUSTO	COLONIA ANITA	0	0	0,0	0,0	5	8
SAN JUSTO	COLONIA ITURRASPE	0	0	0,0	0,0	5	6
SAN JUSTO	COLONIA LAS PICHANAS	19	2	10,5	0,0	1	181
SAN JUSTO	COLONIA MARINA	106	4	3,8	0,0	4	1.153
SAN JUSTO	COLONIA PROSPERIDAD	36	2	5,6	0,0	3	377
SAN JUSTO	COLONIA SAN BARTOLOME	122	5	4,1	0,0	4	1.291
SAN JUSTO	COLONIA SAN PEDRO	18	3	16,7	0,0	1	151
SAN JUSTO	COLONIA VALTELINA	0	0	0,0	0,0	5	190
SAN JUSTO	COLONIA VIGNAUD	53	3	5,7	0,0	3	727

SAN JUSTO	DEVOTO	571	29	5,1	0,1	4	6.133
SAN JUSTO	EL ARAÑADO	178	6	3,4	0,0	4	1.776
SAN JUSTO	EL FORTIN	160	8	5,0	0,0	4	1.648
SAN JUSTO	EL TIO	195	17	8,7	0,1	2	1.920
SAN JUSTO	FREYRE	647	56	8,7	0,2	2	6.922
SAN JUSTO	LA FRANCIA	350	14	4,0	0,0	4	3.804
SAN JUSTO	LA PAQUITA	111	8	7,2	0,0	2	964
SAN JUSTO	LA TORDILLA	122	2	1,6	0,0	5	1.257
SAN JUSTO	LAS VARAS	122	8	6,6	0,0	3	1.320
SAN JUSTO	LAS VARILLAS	1.604	93	5,8	0,3	3	16.316
SAN JUSTO	MARULL	158	8	5,1	0,0	4	1.799
SAN JUSTO	MIRAMAR	193	11	5,7	0,0	3	2.212
SAN JUSTO	MORTEROS	1.597	98	6,1	0,3	3	17.124
SAN JUSTO	PLAZA LUXARDO	0	0	0,0	0,0	5	195
SAN JUSTO	PORTEÑA	524	23	4,4	0,1	4	5.439
SAN JUSTO	QUEBRACHO HERRADO	37	1	2,7	0,0	4	388
SAN JUSTO	SACANTA	328	18	5,5	0,1	3	3.134
SAN JUSTO	SAN FRANCISCO	5.626	420	7,5	1,3	2	62.211
SAN JUSTO	SATURNINO MARIA LASPIUR	223	10	4,5	0,0	4	2.496
SAN JUSTO	SEEBER	0	0	0,0	0,0	5	620
SAN JUSTO	TORO PUJIO	16	1	6,3	0,0	3	173

SAN JUSTO	TRANSITO	321	30	9,3	0,1	2	3.185
SAN JUSTO	VILLA CONCEPCION DEL TIO	178	8	4,5	0,0	4	1.886
SAN JUSTO	VILLA SAN ESTEBAN	0	0	0,0	0,0	5	82
SANTA MARIA	ALTA GRACIA	5.128	550	10,7	1,7	1	48.506
SANTA MARIA	ANISACATE	307	23	7,5	0,1	2	3.350
SANTA MARIA	BOUWER	186	15	8,1	0,0	2	1.786
SANTA MARIA	DESPEÑADEROS	638	47	7,4	0,1	2	5.988
SANTA MARIA	DIQUE CHICO	24	4	16,7	0,0	1	259
SANTA MARIA	FALDA DEL CARMEN	55	4	7,3	0,0	2	610
SANTA MARIA	LA PAISANITA	15	3	20,0	0,0	1	155
SANTA MARIA	LA RANCHERITA	7	1	14,3	0,0	1	129
SANTA MARIA	LA SERRANITA	31	2	6,5	0,0	3	436
SANTA MARIA	LOS CEDROS	106	12	11,3	0,0	1	1.092
SANTA MARIA	LOZADA	100	8	8,0	0,0	2	1.041
SANTA MARIA	MALAGUEÑO	1.361	153	11,2	0,5	1	13.102
SANTA MARIA	MONTE RALO	0	0	0,0	0,0	5	535
SANTA MARIA	POTRERO DE GARAY	116	4	3,4	0,0	4	1.323
SANTA MARIA	RAFAEL GARCIA	63	10	15,9	0,0	1	565
SANTA MARIA	SAN CLEMENTE	0	0	0,0	0,0	5	240
SANTA MARIA	TOLEDO	414	41	9,9	0,1	1	4.107

SANTA MARIA	VALLE DE ANISACATE	41	3	7,3	0,0	2	487
SANTA MARIA	VILLA CIUDAD DE AMERICA	75	7	9,3	0,0	2	762
SANTA MARIA	VILLA DEL PRADO	200	24	12,0	0,1	1	2.011
SANTA MARIA	VILLA LA BOLSA	77	5	6,5	0,0	3	995
SANTA MARIA	VILLA LOS AROMOS	109	5	4,6	0,0	4	1.378
SANTA MARIA	VILLA PARQUE SANTA ANA	287	35	12,2	0,1	1	2.861
SANTA MARIA	VILLA SAN ISIDRO	109	6	5,5	0,0	3	1.249
SOBREMONT E	CAMINIAGA	27	3	11,1	0,0	1	362
SOBREMONT E	CHUÑA HUASI	47	5	10,6	0,0	1	457
SOBREMONT E	POZO NUEVO	41	2	4,9	0,0	4	468
SOBREMONT E	SAN FRANCISCO DEL CHAÑAR	244	27	11,1	0,1	1	2.506
TERCERO ARRIBA	ALMAFUERTE	1.105	89	8,1	0,3	2	11.845
TERCERO ARRIBA	COLONIA ALMADA	45	4	8,9	0,0	2	541
TERCERO ARRIBA	CORRALITO	164	12	7,3	0,0	2	1.757
TERCERO ARRIBA	DALMACIO VELEZ	171	5	2,9	0,0	4	1.565
TERCERO ARRIBA	GENERAL FOTHERINGHAM	35	2	5,7	0,0	3	313
TERCERO ARRIBA	HERNANDO	904	50	5,5	0,2	3	10.284

TERCERO ARRIBA	JAMES CRAIK	553	25	4,5	0,1	4	5.250
TERCERO ARRIBA	LAS ISLETILLAS	0	0	0,0	0,0	5	190
TERCERO ARRIBA	LAS PERDICES	466	40	8,6	0,1	2	5.144
TERCERO ARRIBA	LOS ZORROS	45	2	4,4	0,0	4	512
TERCERO ARRIBA	OLIVA	1.060	81	7,6	0,3	2	11.809
TERCERO ARRIBA	PAMPAYASTA NORTE	0	0	0,0	0,0	5	95
TERCERO ARRIBA	PAMPAYASTA SUD	99	5	5,1	0,0	4	1.212
TERCERO ARRIBA	PUNTA DEL AGUA	18	2	11,1	0,0	1	175
TERCERO ARRIBA	RIO TERCERO	4.482	341	7,6	1,1	2	46.800
TERCERO ARRIBA	TANCACHA	495	45	9,1	0,1	2	5.309
TERCERO ARRIBA	VILLA ASCASUBI	213	8	3,8	0,0	4	2.355
TOTAL	CANDELARIA SUD	14	3	21,4	0,0	1	125
TOTAL	CAÑADA DE LUQUE	115	7	6,1	0,0	3	1.217
TOTAL	CAPILLA DEL SITON	0	0	0,0	0,0	5	556
TOTAL	LA PAMPA	91	8	8,8	0,0	2	952

TOTAL	LAS PEÑAS	171	14	8,2	0,0	2	1.664
TOTAL	LOS MISTOLES	0	0	0,0	0,0	5	187
TOTAL	SARMIENTO	156	19	12,2	0,1	1	1.455
TOTAL	SIMBOLAR	0	0	0,0	0,0	5	350
TOTAL	SINSACATE	134	7	5,2	0,0	4	1.344
TOTAL	VILLA DEL TOTAL	903	70	7,8	0,2	2	8.439
TULUMBA	CHURQUI CAÑADA	0	0	0,0	0,0	5	58
TULUMBA	EL RODEO	24	1	4,2	0,0	4	236
TULUMBA	LAS ARRIAS	125	6	4,8	0,0	4	1.179
TULUMBA	LUCIO VICTORIO MANSILLA	92	11	12,0	0,0	1	881
TULUMBA	ROSARIO DEL SALADILLO	0	0	0,0	0,0	5	178
TULUMBA	SAN JOSE DE LA DORMIDA	468	23	4,9	0,1	4	4.510
TULUMBA	SAN JOSE DE LAS SALINAS	0	0	0,0	0,0	5	777
TULUMBA	SAN PEDRO NORTE	32	1	3,1	0,0	4	379
TULUMBA	VILLA TULUMBA	155	12	7,7	0,0	2	1.597
UNION	ALDEA SANTA MARIA	0	0	0,0	0,0	5	201
UNION	ALTO ALEGRE	69	4	5,8	0,0	3	817
UNION	ANA ZUMARAN	0	0	0,0	0,0	5	98
UNION	BALLESTEROS	356	24	6,7	0,1	3	3.928
UNION	BALLESTEROS SUD	55	1	1,8	0,0	5	538
UNION	BELL VILLE	3.149	292	9,3	0,9	2	34.439
UNION	BENJAMIN GOULD	54	9	16,7	0,0	1	704
UNION	CANALS	814	46	5,7	0,1	3	8.676
UNION	CHILIBROSTE	55	1	1,8	0,0	5	614

UNION	CINTRA	106	5	4,7	0,0	4	1.205
UNION	COLONIA BISMARCK	39	1	2,6	0,0	4	373
UNION	COLONIA BREMEN	9	1	11,1	0,0	1	117
UNION	IDIAZABAL	150	7	4,7	0,0	4	1.556
UNION	JUSTINIANO POSSE	858	47	5,5	0,1	3	8.569
UNION	LABORDE	590	38	6,4	0,1	3	5.957
UNION	MONTE LEÑA	39	4	10,3	0,0	1	436
UNION	MONTE MAIZ	679	21	3,1	0,1	4	7.478
UNION	MORRISON	296	15	5,1	0,0	4	3.397
UNION	NOETINGER	442	23	5,2	0,1	4	4.923
UNION	ORDOÑEZ	297	13	4,4	0,0	4	2.613
UNION	PASCANAS	308	16	5,2	0,1	4	2.779
UNION	PUEBLO ITALIANO	136	3	2,2	0,0	5	1.662
UNION	SAN ANTONIO DE LITIN	118	3	2,5	0,0	4	1.314
UNION	SAN MARCOS SUD	284	18	6,3	0,1	3	3.145
UNION	VIAMONTE	144	8	5,6	0,0	3	1.594
UNION	VILLA LOS PATOS	0	0	0,0	0	5	26
UNION	WENCESLAO ESCALANTE	141	5	3,5	0,0	4	1.517

Fuente: elaboración propia a partir de base de datos de valores absolutos de Dirección General de Estadísticas y Censos

4.4 Indicador ni trabajan ni estudian, ni están buscando trabajo: Se indican los datos del indicador ni trabajan, ni estudian ni están buscando trabajo, para mujeres de 18 a 24 años de los 426 municipios y comunas contemplados.

Tabla VI: indicador mujeres de 18 años a 24 años que no trabajan, no estudian ni están buscando trabajo

Departamento	Municipio/ Comuna	Población de Mujeres de 18 a 24 años	Mujeres de 18 a 24 años Ni estudian, Ni trabajan, Ni están buscando trabajo				Población Total
			Valores absolutos	% de Fila	% de columna	Indicador prioridad Ni Ni Ni	
TOTAL PROVINCIAL		195.857	38.782	19,8	100	-	3.308.876

CALAMUCHITA	AMBOY	12	4	33,3	0,0	2	228
CALAMUCHITA	CALMAYO	0	0	0,0	0,0	5	74
CALAMUCHITA	CAÑADA DEL SAUCE	2	1	50,0	0,0	1	75
CALAMUCHITA	EMBALSE	456	110	24,1	0,3	4	9.107
CALAMUCHITA	LA CRUZ	74	17	23,0	0,0	4	1.551
CALAMUCHITA	LA CUMBRECITA	44	11	25,0	0,0	4	776
CALAMUCHITA	LAS BAJADAS	6	1	16,7	0,0	5	141
CALAMUCHITA	LAS CALERAS	18	7	38,9	0,0	2	268
CALAMUCHITA	LOS CONDORES	124	40	32,3	0,1	3	2.964
CALAMUCHITA	LOS MOLINOS	19	7	36,8	0,0	2	338
CALAMUCHITA	LOS REARTES	69	20	29,0	0,1	3	1.426
CALAMUCHITA	LUTTI	5	2	40,0	0,0	2	183
CALAMUCHITA	RIO DE LOS SAUCES	61	18	29,5	0,0	3	1.326
CALAMUCHITA	SAN AGUSTIN	188	65	34,6	0,2	2	3.732
CALAMUCHITA	SAN IGNACIO	0	0	0,0	0,0	5	247
CALAMUCHITA	SANTA ROSA DE CALAMUCHITA	641	169	26,4	0,4	3	12.830
CALAMUCHITA	SEGUNDA USINA	8	4	50,0	0,0	1	170
CALAMUCHITA	VILLA AMANCAY	17	7	41,2	0,0	2	450
CALAMUCHITA	VILLA CIUDAD PARQUE LOS REARTES	49	8	16,3	0,0	5	1.165
CALAMUCHITA	VILLA DEL DIQUE	137	29	21,2	0,1	4	3.303

CALAMUCHITA	VILLA GENERAL BELGRANO	358	47	13,1	0,1	5	8.257
CALAMUCHITA	VILLA QUILLINZO	0	0	0,0	0,0	5	79
CALAMUCHITA	VILLA RUMIPAL	102	27	26,5	0,1	3	2.663
CALAMUCHITA	VILLA YACANTO	89	38	42,7	0,1	2	1.634
COLON	AGUA DE ORO	83	12	14,5	0,0	5	2.111
COLON	COLONIA CAROYA	1.192	266	22,3	0,7	4	20.821
COLON	COLONIA TIROLESA	310	104	33,5	0,3	2	5.342
COLON	COLONIA VICENTE AG��ERO	15	2	13,3	0,0	5	352
COLON	EL MANZANO	83	21	25,3	0,1	3	1.298
COLON	ESTACION GENERAL PAZ	135	38	28,1	0,1	3	2.253
COLON	ESTACION JUAREZ CELMAN	777	305	39,3	0,8	2	12.129
COLON	JESUS MARIA	2.102	561	26,7	1,4	3	31.864
COLON	LA CALERA	1.924	538	28,0	1,4	3	32.227
COLON	LA GRANJA	155	34	21,9	0,1	4	3.234
COLON	MALVINAS ARGENTINAS	755	262	34,7	0,7	2	12.581
COLON	MENDIOLAZA	400	49	12,3	0,1	5	10.317
COLON	MI GRANJA	128	44	34,4	0,1	2	2.149
COLON	RIO CEBALLOS	975	157	16,1	0,4	5	20.242
COLON	SALDAN	630	146	23,2	0,4	4	10.606
COLON	SALSIPUEDES	467	111	23,8	0,3	4	9.842
COLON	TINOCO	24	12	50,0	0,0	1	514
COLON	UNQUILLO	1.051	219	20,8	0,6	4	18.483
COLON	VILLA ALLENDE	1.589	254	16,0	0,7	5	28.374
COLON	VILLA CERRO AZUL	0	0	0,0	0,0	5	280
CRUZ DEL EJE	ALTO DE LOS QUEBRACHOS	16	14	87,5	0,0	1	268

CRUZ DEL EJE	BAÑADO DE SOTO	46	24	52,2	0,1	1	941
CRUZ DEL EJE	CRUZ DE CAÑA	17	11	64,7	0,0	1	352
CRUZ DEL EJE	CRUZ DEL EJE	1.704	514	30,2	1,3	3	30.844
CRUZ DEL EJE	EL BRETE	151	81	53,6	0,2	1	2.327
CRUZ DEL EJE	GUANACO MUERTO	24	9	37,5	0,0	2	554
CRUZ DEL EJE	LA BATEA	8	3	37,5	0,0	2	180
CRUZ DEL EJE	LA HIGUERA	23	12	52,2	0,0	1	411
CRUZ DEL EJE	LAS CAÑADAS	10	6	60,0	0,0	1	272
CRUZ DEL EJE	LAS PLAYAS	50	19	38,0	0,0	2	962
CRUZ DEL EJE	LOS CHAÑARITOS (C. D. E.)	39	18	46,2	0,0	1	564
CRUZ DEL EJE	MEDIA NARANJA	63	40	63,5	0,1	1	936
CRUZ DEL EJE	PASO VIEJO	46	21	45,7	0,1	1	1.033
CRUZ DEL EJE	SAN MARCOS SIERRAS	95	24	25,3	0,1	4	2.199
CRUZ DEL EJE	SERREZUELA	160	76	47,5	0,2	1	2.678

CRUZ DEL EJE	TUCLAME	58	37	63,8	0,1	1	907
CRUZ DEL EJE	VILLA DE SOTO	596	171	28,7	0,4	3	9.927
GENERAL ROCA	BUCHARDO	88	36	40,9	0,1	2	1.795
GENERAL ROCA	DEL CAMPILLO	213	66	31,0	0,2	3	3.508
GENERAL ROCA	HUINCA RENANCO	541	136	25,1	0,4	4	9.487
GENERAL ROCA	ITALO	56	7	12,5	0,0	5	1.120
GENERAL ROCA	JOVITA	229	45	19,7	0,1	5	4.823
GENERAL ROCA	MATTALDI	86	19	22,1	0,0	4	1.842
GENERAL ROCA	NICOLAS BRUZZONE	8	5	62,5	0,0	1	214
GENERAL ROCA	ONAGOITY	2	2	###	0,0	1	63
GENERAL ROCA	PINCEN	12	4	33,3	0,0	2	254
GENERAL ROCA	RANQUELES	3	1	33,3	0,0	2	67
GENERAL ROCA	VILLA HUIDOBRO	353	95	26,9	0,2	3	5.658
GENERAL ROCA	VILLA SARMIENTO (G. R.)	14	7	50,0	0,0	1	373

GENERAL ROCA	VILLA VALERIA	168	48	28,6	0,1	3	3.002
GRAL.SAN MARTIN	ARROYO ALGODON	55	19	34,5	0,0	2	692
GRAL.SAN MARTIN	ARROYO CABRAL	147	26	17,7	0,1	5	2.793
GRAL.SAN MARTIN	AUSONIA	51	12	23,5	0,0	4	1.133
GRAL.SAN MARTIN	CHAZON	50	8	16,0	0,0	5	1.080
GRAL.SAN MARTIN	ETRURIA	214	36	16,8	0,1	5	4.130
GRAL.SAN MARTIN	LA LAGUNA	79	16	20,3	0,0	4	1.524
GRAL.SAN MARTIN	LA PALESTINA	23	8	34,8	0,0	2	502
GRAL.SAN MARTIN	LA PLAYOSA	135	17	12,6	0,0	5	2.757
GRAL.SAN MARTIN	LUCA	39	11	28,2	0,0	3	563
GRAL.SAN MARTIN	PASCO	62	12	19,4	0,0	5	1.201
GRAL.SAN MARTIN	SILVIO PELLICO	15	4	26,7	0,0	3	405
GRAL.SAN MARTIN	TICINO	120	21	17,5	0,1	5	2.207
GRAL.SAN MARTIN	TIO PUJIO	145	37	25,5	0,1	3	2.676

GRAL.SAN MARTIN	VILLA MARIA	4.399	580	13,2	1,5	5	79.946
GRAL.SAN MARTIN	VILLA NUEVA	1.048	240	22,9	0,6	4	19.362
ISCHILIN	AVELLANEDA	15	4	26,7	0,0	3	323
ISCHILIN	CAÑADA DE RIO PINTO	9	5	55,6	0,0	1	193
ISCHILIN	CHUÑA	34	12	35,3	0,0	2	563
ISCHILIN	COPACABANA	6	3	50,0	0,0	1	74
ISCHILIN	DEAN FUNES	1.223	310	25,3	0,8	3	21.518
ISCHILIN	LOS POZOS	0	0	0,0	0,0	5	95
ISCHILIN	OLIVARES DE SAN NICOLAS	38	22	57,9	0,1	1	615
ISCHILIN	QUILINO	307	123	40,1	0,3	2	5.262
ISCHILIN	VILLA GUTIERREZ	19	6	31,6	0,0	3	341
JUAREZ CELMAN	ALEJANDRO ROCA	292	95	32,5	0,2	3	5.394
JUAREZ CELMAN	ASSUNTA	3	3	###	0,0	1	73
JUAREZ CELMAN	BENGOLEA	55	14	25,5	0,0	3	917
JUAREZ CELMAN	CARNERILLO	100	18	18,0	0,0	5	1.928

JUAREZ CELMAN	CHARRAS	67	17	25,4	0,0	3	1.117
JUAREZ CELMAN	EL RASTREADOR	7	7	###	0,0	1	85
JUAREZ CELMAN	GENERAL CABRERA	679	154	22,7	0,4	4	11.837
JUAREZ CELMAN	GENERAL DEHEZA	594	125	21,0	0,3	4	11.083
JUAREZ CELMAN	HUANCHILLA	57	15	26,3	0,0	3	1.147
JUAREZ CELMAN	LA CARLOTA	600	139	23,2	0,4	4	12.722
JUAREZ CELMAN	LOS CISNES	28	6	21,4	0,0	4	563
JUAREZ CELMAN	OLAETA	27	7	25,9	0,0	3	644
JUAREZ CELMAN	PACHECO DE MELO	2	2	###	0,0	1	60
JUAREZ CELMAN	PASO DEL DURAZNO	3	1	33,3	0,0	2	87

JUAREZ CELMAN	REDUCCION	108	49	45,4	0,1	2	1.742
JUAREZ CELMAN	SANTA EUFEMIA	143	33	23,1	0,1	4	2.417
JUAREZ CELMAN	UCACHA	229	54	23,6	0,1	4	5.167
MARCOS JUAREZ	ALEJO LEDESMA	193	49	25,4	0,1	3	3.385
MARCOS JUAREZ	ARIAS	343	81	23,6	0,2	4	7.249
MARCOS JUAREZ	CAMILO ALDAO	234	43	18,4	0,1	5	5.209
MARCOS JUAREZ	CAPITAN GENERAL BERNARDO O HIGGINS	20	11	55,0	0,0	1	497
MARCOS JUAREZ	CAVANAGH	60	11	18,3	0,0	5	1.240
MARCOS JUAREZ	COLONIA BARGE	4	1	25,0	0,0	4	175
MARCOS JUAREZ	COLONIA ITALIANA	34	9	26,5	0,0	3	753

MARCOS JUAREZ	CORRAL DE BUSTOS	488	107	21,9	0,3	4	10.426
MARCOS JUAREZ	CRUZ ALTA	333	73	21,9	0,2	4	7.200
MARCOS JUAREZ	GENERAL BALDISSERA	122	29	23,8	0,1	4	2.397
MARCOS JUAREZ	GENERAL ROCA	132	24	18,2	0,1	5	2.785
MARCOS JUAREZ	GUATIMOZIN	136	40	29,4	0,1	3	2.475
MARCOS JUAREZ	INRIVILLE	181	28	15,5	0,1	5	3.722
MARCOS JUAREZ	ISLA VERDE	238	77	32,4	0,2	3	4.390
MARCOS JUAREZ	LEONES	507	105	20,7	0,3	4	10.529
MARCOS JUAREZ	LOS SURGENTES	147	25	17,0	0,1	5	2.795
MARCOS JUAREZ	MARCOS JUAREZ	1.376	241	17,5	0,6	5	27.071

MARCOS JUAREZ							6.285
	MONTE BUEY	311	58	18,6	0,1	5	
MARCOS JUAREZ							812
	SAIRA	40	9	22,5	0,0	4	
MARCOS JUAREZ							186
	SALADILLO	10	5	50,0	0,0	1	
MARCOS JUAREZ							26
	VILLA ELISA	0	0	0,0	0,0	5	
MINAS	CIENAGA DEL CORO	17	9	52,9	0,0	1	718
MINAS	EL CHACHO	22	12	54,5	0,0	1	401
MINAS	ESTANCIA DE GUADALUPE	21	14	66,7	0,0	1	522
MINAS	GUASAPAMPA	14	7	50,0	0,0	1	241
MINAS	LA PLAYA	11	2	18,2	0,0	5	220
MINAS	SAN CARLOS MINAS	91	28	30,8	0,1	3	1.713
MINAS	TALAINI	4	3	75,0	0,0	1	123
MINAS	TOSNO	7	3	42,9	0,0	2	186
POCHO	CHANCANI	26	14	53,8	0,0	1	463
POCHO	LAS PALMAS	7	1	14,3	0,0	5	123
POCHO	LOS TALARES	12	6	50,0	0,0	1	157
POCHO	SALSACATE	64	16	25,0	0,0	4	1.728
POCHO							602
	SAN GERONIMO	31	20	64,5	0,1	1	
POCHO	TALA CAÑADA	15	2	13,3	0,0	5	254
POCHO							201
	VILLA DE POCHO	11	2	18,2	0,0	5	
PTE.R.S. PEÑA							5.718
	GENERAL LEVALLE	268	74	27,6	0,2	3	
PTE.R.S. PEÑA							1.318
	LA CESIRA	57	13	22,8	0,0	4	

PTE.R.S. PEÑA	LABOULAYE	909	230	25,3	0,6	3	20.658
PTE.R.S. PEÑA	LEGUIZAMON	2	1	50,0	0,0	1	55
PTE.R.S. PEÑA	MELO	61	12	19,7	0,0	5	1.254
PTE.R.S. PEÑA	RIOBAMBA	5	3	60,0	0,0	1	105
PTE.R.S. PEÑA	ROSALES	23	5	21,7	0,0	4	535
PTE.R.S. PEÑA	SAN JOAQUIN	5	3	60,0	0,0	1	140
PTE.R.S. PEÑA	SERRANO	167	31	18,6	0,1	5	3.209
PTE.R.S. PEÑA	VILLA ROSSI	26	12	46,2	0,0	1	515
PUNILLA	BIALET MASSE	259	52	20,1	0,1	4	5.449
PUNILLA	CABALANGO	23	8	34,8	0,0	2	475
PUNILLA	CAPILLA DEL MONTE	474	106	22,4	0,3	4	11.281
PUNILLA	CASA GRANDE	23	2	8,7	0,0	5	701
PUNILLA	CHARBONIER	25	8	32,0	0,0	3	553
PUNILLA	COSQUIN	1.004	239	23,8	0,6	4	19.815
PUNILLA	CUESTA BLANCA	31	8	25,8	0,0	3	510
PUNILLA	ESTANCIA VIEJA	38	10	26,3	0,0	3	909
PUNILLA	HUERTA GRANDE	292	63	21,6	0,2	4	5.933

PUNILLA	LA CUMBRE	366	72	19,7	0,2	5	7.761
PUNILLA	LA FALDA	785	204	26,0	0,5	3	16.379
PUNILLA	LOS COCOS	57	14	24,6	0,0	4	1.245
PUNILLA	MAYU SUMAJ	54	18	33,3	0,0	2	1.383
PUNILLA	SAN ANTONIO DE ARREDONDO	202	25	12,4	0,1	5	3.930
PUNILLA	SAN ESTEBAN	48	22	45,8	0,1	1	857
PUNILLA	SAN ROQUE	56	19	33,9	0,0	2	1.128
PUNILLA	SANTA MARIA DE PUNILLA	475	127	26,7	0,3	3	9.691
PUNILLA	TALA HUASI	0	0	0,0	0,0	5	147
PUNILLA	TANTI	348	77	22,1	0,2	4	6.841
PUNILLA	VALLE HERMOSO	314	91	29,0	0,2	3	6.252
PUNILLA	VILLA CARLOS PAZ	3.751	455	12,1	1,2	5	62.750
PUNILLA	VILLA GIARDINO	321	81	25,2	0,2	4	6.810
PUNILLA	VILLA PARQUE SIQUIMAN	78	13	16,7	0,0	5	1.888
PUNILLA	VILLA RIO ICHO CRUZ	108	29	26,9	0,1	3	1.921
PUNILLA	VILLA SANTA CRUZ DEL LAGO	122	21	17,2	0,1	5	2.472
RIO CUARTO	ACHIRAS	115	29	25,2	0,1	4	2.398
RIO CUARTO	ADELIA MARIA	400	115	28,8	0,3	3	7.739

RIO CUARTO	ALCIRA	310	54	17,4	0,1	5	5.924
RIO CUARTO	ALPA CORRAL	33	9	27,3	0,0	3	966
RIO CUARTO	BERROTARAN	383	93	24,3	0,2	4	6.886
RIO CUARTO	BULNES	48	9	18,8	0,0	5	1.051
RIO CUARTO	CHAJAN	43	15	34,9	0,0	2	767
RIO CUARTO	CHUCUL	13	2	15,4	0,0	5	304
RIO CUARTO	CORONEL BAIGORRIA	103	28	27,2	0,1	3	1.532
RIO CUARTO	CORONEL MOLDES	461	112	24,3	0,3	4	9.010
RIO CUARTO	ELENA	156	27	17,3	0,1	5	3.007
RIO CUARTO	LA CAROLINA EL POTOSI	8	1	12,5	0,0	5	165
RIO CUARTO	LA CAUTIVA	59	23	39,0	0,1	2	1.014
RIO CUARTO	LAS ACEQUIAS	122	36	29,5	0,1	3	2.443
RIO CUARTO	LAS ALBAHACAS	13	5	38,5	0,0	2	342
RIO CUARTO	LAS HIGUERAS	472	49	10,4	0,1	5	6.202

RIO CUARTO	LAS PEÑAS SUD	5	3	60,0	0,0	1	148
RIO CUARTO	LAS VERTIENTES	44	18	40,9	0,0	2	766
RIO CUARTO	MALENA	20	11	55,0	0,0	1	368
RIO CUARTO	MONTE DE LOS GAUCHOS	35	13	37,1	0,0	2	694
RIO CUARTO	RIO CUARTO	9.515	1.578	16,6	4,1	5	158.298
RIO CUARTO	SAMPACHO	368	86	23,4	0,2	4	7.846
RIO CUARTO	SAN BASILIO	159	32	20,1	0,1	4	3.225
RIO CUARTO	SANTA CATALINA	214	59	27,6	0,2	3	3.898
RIO CUARTO	SUCO	20	11	55,0	0,0	1	307
RIO CUARTO	TOSQUITA	22	11	50,0	0,0	1	414
RIO CUARTO	VICUÑA MACKENNA	577	173	30,0	0,4	3	10.170
RIO CUARTO	VILLA EL CHACAY	0	0	0,0	0,0	5	84
RIO CUARTO	WASHINGTON	33	16	48,5	0,0	1	608
RIO PRIMERO	ATAHONA	3	2	66,7	0,0	1	110

RIO PRIMERO	CAÑADA DE MACHADO	14	10	71,4	0,0	1	203
RIO PRIMERO	CAPILLA DE LOS REMEDIOS	56	24	42,9	0,1	2	809
RIO PRIMERO	CHALACEA	14	8	57,1	0,0	1	180
RIO PRIMERO	COLONIA LAS CUATRO ESQUINAS	4	2	50,0	0,0	1	115
RIO PRIMERO	COMECHINGONES	13	4	30,8	0,0	3	287
RIO PRIMERO	DIEGO DE ROJAS	23	9	39,1	0,0	2	509
RIO PRIMERO	EL CRISPIN	12	3	25,0	0,0	4	220
RIO PRIMERO	ESQUINA	8	3	37,5	0,0	2	273
RIO PRIMERO	KILOMETRO 658	18	6	33,3	0,0	2	365
RIO PRIMERO	LA PARA	220	59	26,8	0,2	3	3.489
RIO PRIMERO	LA POSTA	8	5	62,5	0,0	1	241
RIO PRIMERO	LA PUERTA	113	38	33,6	0,1	2	2.185
RIO PRIMERO	LA QUINTA	15	6	40,0	0,0	2	208
RIO PRIMERO	LAS GRAMILLAS	2	1	50,0	0,0	1	109

RIO PRIMERO	LAS SALADAS	3	1	33,3	0,0	2	134
RIO PRIMERO	MAQUINISTA GALLINI	3	1	33,3	0,0	2	69
RIO PRIMERO	MONTE CRISTO	642	181	28,2	0,5	3	10.332
RIO PRIMERO	OBISPO TREJO	138	53	38,4	0,1	2	2.497
RIO PRIMERO	PIQUILLIN	85	27	31,8	0,1	3	1.364
RIO PRIMERO	PLAZA DE MERCEDES	6	3	50,0	0,0	1	67
RIO PRIMERO	RIO PRIMERO	426	106	24,9	0,3	4	7.389
RIO PRIMERO	SAGRADA FAMILIA	15	10	66,7	0,0	1	151
RIO PRIMERO	SANTA ROSA DE RIO PRIMERO	425	120	28,2	0,3	3	7.805
RIO PRIMERO	VILLA FONTANA	35	4	11,4	0,0	5	939
RIO SECO	CERRO COLORADO	16	3	18,8	0,0	5	285
RIO SECO	CHAÑAR VIEJO	13	6	46,2	0,0	1	186
RIO SECO	EUFRACIO LOZA	7	3	42,9	0,0	2	166
RIO SECO	GUTEMBERG	42	27	64,3	0,1	1	691
RIO SECO	LA RINCONADA	9	6	66,7	0,0	1	217
RIO SECO	LOS HOYOS	8	7	87,5	0,0	1	279

RIO SECO	PUESTO DE CASTRO	7	3	42,9	0,0	2	172
RIO SECO	RAYO CORTADO	36	14	38,9	0,0	2	691
RIO SECO	SANTA ELENA	15	3	20,0	0,0	4	296
RIO SECO	SEBASTIAN ELCANO	132	43	32,6	0,1	3	2.481
RIO SECO	VILLA CANDELARIA NORTE	19	8	42,1	0,0	2	276
RIO SECO	VILLA DE MARIA	265	79	29,8	0,2	3	4.911
RIO SEGUNDO	CALCHIN	146	28	19,2	0,1	5	2.447
RIO SEGUNDO	CALCHIN OESTE	45	8	17,8	0,0	5	765
RIO SEGUNDO	CAPILLA DEL CARMEN	17	3	17,6	0,0	5	342
RIO SEGUNDO	CARRILOBO	74	16	21,6	0,0	4	1.772
RIO SEGUNDO	COLAZO	104	27	26,0	0,1	3	1.634
RIO SEGUNDO	COLONIA VIDELA	6	2	33,3	0,0	2	78
RIO SEGUNDO	COSTASACATE	84	24	28,6	0,1	3	1.485
RIO SEGUNDO	IMPIRA	10	7	70,0	0,0	1	163
RIO SEGUNDO	LAGUNA LARGA	419	85	20,3	0,2	4	7.487

RIO SEGUNDO							1.748
	LAS JUNTURAS	111	12	10,8	0,0	5	
RIO SEGUNDO	LOS CHAÑARITOS	22	8	36,4	0,0	2	219
RIO SEGUNDO	LUQUE	346	51	14,7	0,1	5	6.281
RIO SEGUNDO	MANFREDI	60	9	15,0	0,0	5	964
RIO SEGUNDO	MATORRALES	57	13	22,8	0,0	4	981
RIO SEGUNDO	ONCATIVO	728	121	16,6	0,3	5	13.295
RIO SEGUNDO	PILAR	808	201	24,9	0,5	4	14.809
RIO SEGUNDO	POZO DEL MOLLE	291	56	19,2	0,1	5	5.718
RIO SEGUNDO	RINCON	38	18	47,4	0,0	1	540
RIO SEGUNDO	RIO SEGUNDO	1.190	313	26,3	0,8	3	20.427
RIO SEGUNDO	SANTIAGO TEMPLE	152	35	23,0	0,1	4	2.787
RIO SEGUNDO	VILLA DEL ROSARIO	873	195	22,3	0,5	4	15.394
SAN ALBERTO	AMBUL	40	15	37,5	0,0	2	732
SAN ALBERTO	ARROYO LOS PATOS	29	10	34,5	0,0	2	634

SAN ALBERTO							700
	LAS CALLES	34	12	35,3	0,0	2	
SAN ALBERTO							703
	LAS RABONAS	36	7	19,4	0,0	5	
SAN ALBERTO							9.434
	MINA CLAVERO	470	117	24,9	0,3	4	
SAN ALBERTO							2.408
	NONO	129	31	24,0	0,1	4	
SAN ALBERTO							273
	PANAHOLMA	10	4	40,0	0,0	2	
SAN ALBERTO							1.045
	SAN LORENZO	60	25	41,7	0,1	2	
SAN ALBERTO							4.624
	SAN PEDRO	289	93	32,2	0,2	3	
SAN ALBERTO							1.783
	SAN VICENTE	93	42	45,2	0,1	2	
SAN ALBERTO							749
	SAUCE ARRIBA	43	18	41,9	0,0	2	
SAN ALBERTO							6.351
	VILLA CURA BROCHERO	355	100	28,2	0,3	3	
SAN ALBERTO							5.264
	VILLA SARMIENTO (S. A.)	302	102	33,8	0,3	2	
SAN JAVIER							508
	CONLARA	33	14	42,4	0,0	2	
SAN JAVIER							3.580
	LA PAZ	169	66	39,1	0,2	2	
SAN JAVIER							535
	LA POBLACION	28	8	28,6	0,0	3	
SAN JAVIER							1.936
	LAS TAPIAS	121	44	36,4	0,1	2	

SAN JAVIER	LOS CERRILLOS	152	67	44,1	0,2	2	2.306
SAN JAVIER	LOS HORNILLOS	59	17	28,8	0,0	3	1.228
SAN JAVIER	LUYABA	81	35	43,2	0,1	2	1.595
SAN JAVIER	SAN JAVIER Y YACANTO	92	28	30,4	0,1	3	1.825
SAN JAVIER	SAN JOSE	169	46	27,2	0,1	3	2.591
SAN JAVIER	VILLA DE LAS ROSAS	191	52	27,2	0,1	3	4.116
SAN JAVIER	VILLA DOLORES	1.712	429	25,1	1,1	4	31.853
SAN JUSTO	ALICIA	146	33	22,6	0,1	4	3.318
SAN JUSTO	ALTOS DE CHIPION	79	16	20,3	0,0	4	1.793
SAN JUSTO	ARROYITO	1.278	258	20,2	0,7	4	22.726
SAN JUSTO	BALNEARIA	317	79	24,9	0,2	4	6.171
SAN JUSTO	BRINKMANN	543	113	20,8	0,3	4	9.963
SAN JUSTO	COLONIA ANITA	0	0	0,0	0,0	5	8
SAN JUSTO	COLONIA ITURRASPE	0	0	0,0	0,0	5	6
SAN JUSTO	COLONIA LAS PICHANAS	9	4	44,4	0,0	2	181
SAN JUSTO	COLONIA MARINA	54	14	25,9	0,0	3	1.153
SAN JUSTO	COLONIA PROSPERIDAD	20	9	45,0	0,0	2	377
SAN JUSTO	COLONIA SAN BARTOLOME	76	12	15,8	0,0	5	1.291
SAN JUSTO	COLONIA SAN PEDRO	11	3	27,3	0,0	3	151
SAN JUSTO	COLONIA VALTELINA	9	6	66,7	0,0	1	190
SAN JUSTO	COLONIA VIGNAUD	29	4	13,8	0,0	5	727

SAN JUSTO	DEVOTO	313	55	17,6	0,1	5	6.133
SAN JUSTO	EL ARAÑADO	99	27	27,3	0,1	3	1.776
SAN JUSTO	EL FORTIN	85	29	34,1	0,1	2	1.648
SAN JUSTO	EL TIO	108	17	15,7	0,0	5	1.920
SAN JUSTO	FREYRE	344	86	25,0	0,2	4	6.922
SAN JUSTO	LA FRANCIA	203	44	21,7	0,1	4	3.804
SAN JUSTO	LA PAQUITA	73	16	21,9	0,0	4	964
SAN JUSTO	LA TORDILLA	67	25	37,3	0,1	2	1.257
SAN JUSTO	LAS VARAS	68	23	33,8	0,1	2	1.320
SAN JUSTO	LAS VARILLAS	880	178	20,2	0,5	4	16.316
SAN JUSTO	MARULL	95	24	25,3	0,1	4	1.799
SAN JUSTO	MIRAMAR	115	26	22,6	0,1	4	2.212
SAN JUSTO	MORTEROS	888	186	20,9	0,5	4	17.124
SAN JUSTO	PLAZA LUXARDO	8	4	50,0	0,0	1	195
SAN JUSTO	PORTEÑA	299	64	21,4	0,2	4	5.439
SAN JUSTO	QUEBRACHO HERRADO	14	2	14,3	0,0	5	388
SAN JUSTO	SACANTA	190	38	20,0	0,1	4	3.134
SAN JUSTO	SAN FRANCISCO	2.933	373	12,7	1,0	5	62.211
SAN JUSTO	SATURNINO MARIA LASPIUR	131	35	26,7	0,1	3	2.496
SAN JUSTO	SEEBER	39	13	33,3	0,0	2	620
SAN JUSTO	TORO PUJIO	11	3	27,3	0,0	3	173

SAN JUSTO	TRANSITO	168	48	28,6	0,1	3	3.185
SAN JUSTO	VILLA CONCEPCION DEL TIO	106	20	18,9	0,1	5	1.886
SAN JUSTO	VILLA SAN ESTEBAN	2	2	###	0,0	1	82
SANTA MARIA	ALTA GRACIA	2.790	656	23,5	1,7	4	48.506
SANTA MARIA	ANISACATE	166	39	23,5	0,1	4	3.350
SANTA MARIA	BOUWER	119	43	36,1	0,1	2	1.786
SANTA MARIA	DESPEÑADEROS	357	75	21,0	0,2	4	5.988
SANTA MARIA	DIQUE CHICO	14	6	42,9	0,0	2	259
SANTA MARIA	FALDA DEL CARMEN	30	7	23,3	0,0	4	610
SANTA MARIA	LA PAISANITA	10	4	40,0	0,0	2	155
SANTA MARIA	LA RANCHERITA	5	1	20,0	0,0	4	129
SANTA MARIA	LA SERRANITA	15	3	20,0	0,0	4	436
SANTA MARIA	LOS CEDROS	54	25	46,3	0,1	1	1.092
SANTA MARIA	LOZADA	56	17	30,4	0,0	3	1.041
SANTA MARIA	MALAGUEÑO	768	197	25,7	0,5	3	13.102
SANTA MARIA	MONTE RALO	25	15	60,0	0,0	1	535
SANTA MARIA	POTRERO DE GARAY	60	20	33,3	0,1	2	1.323
SANTA MARIA	RAFAEL GARCIA	37	13	35,1	0,0	2	565
SANTA MARIA	SAN CLEMENTE	12	6	50,0	0,0	1	240
SANTA MARIA	TOLEDO	259	75	29,0	0,2	3	4.107

SANTA MARIA	VALLE DE ANISACATE	19	6	31,6	0,0	3	487
SANTA MARIA	VILLA CIUDAD DE AMERICA	36	13	36,1	0,0	2	762
SANTA MARIA	VILLA DEL PRADO	118	49	41,5	0,1	2	2.011
SANTA MARIA	VILLA LA BOLSA	44	7	15,9	0,0	5	995
SANTA MARIA	VILLA LOS AROMOS	57	12	21,1	0,0	4	1.378
SANTA MARIA	VILLA PARQUE SANTA ANA	147	35	23,8	0,1	4	2.861
SANTA MARIA	VILLA SAN ISIDRO	64	20	31,3	0,1	3	1.249
SOBREMORTE	CAMINIAGA	15	6	40,0	0,0	2	362
SOBREMORTE	CHUÑA HUASI	27	19	70,4	0,0	1	457
SOBREMORTE	POZO NUEVO	19	11	57,9	0,0	1	468
SOBREMORTE	SAN FRANCISCO DEL CHAÑAR	126	45	35,7	0,1	2	2.506
TERCERO ARRIBA	ALMAFUERTE	612	144	23,5	0,4	4	11.845
TERCERO ARRIBA	COLONIA ALMADA	25	5	20,0	0,0	4	541
TERCERO ARRIBA	CORRALITO	114	21	18,4	0,1	5	1.757
TERCERO ARRIBA	DALMACIO VELEZ	95	15	15,8	0,0	5	1.565
TERCERO ARRIBA	GENERAL FOTHERINGHAM	20	4	20,0	0,0	4	313
TERCERO ARRIBA	HERNANDO	490	96	19,6	0,2	5	10.284

TERCERO ARRIBA	JAMES CRAIK	289	73	25,3	0,2	4	5.250
TERCERO ARRIBA	LAS ISLETILLAS	0	0	0,0	0,0	5	190
TERCERO ARRIBA	LAS PERDICES	248	46	18,5	0,1	5	5.144
TERCERO ARRIBA	LOS ZORROS	19	3	15,8	0,0	5	512
TERCERO ARRIBA	OLIVA	573	107	18,7	0,3	5	11.809
TERCERO ARRIBA	PAMPAYASTA NORTE	0	0	0,0	0,0	5	95
TERCERO ARRIBA	PAMPAYASTA SUD	58	11	19,0	0,0	5	1.212
TERCERO ARRIBA	PUNTA DEL AGUA	9	1	11,1	0,0	5	175
TERCERO ARRIBA	RIO TERCERO	2.407	510	21,2	1,3	4	46.800
TERCERO ARRIBA	TANCACHA	285	60	21,1	0,2	4	5.309
TERCERO ARRIBA	VILLA ASCASUBI	121	30	24,8	0,1	4	2.355
TOTAL	CANDELARIA SUD	7	4	57,1	0,0	1	125
TOTAL	CAÑADA DE LUQUE	68	27	39,7	0,1	2	1.217
TOTAL	CAPILLA DEL SITON	30	13	43,3	0,0	2	556
TOTAL	LA PAMPA	44	17	38,6	0,0	2	952

TOTAL	LAS PEÑAS	86	35	40,7	0,1	2	1.664
TOTAL	LOS MISTOLES	12	8	66,7	0,0	1	187
TOTAL	SARMIENTO	89	28	31,5	0,1	3	1.455
TOTAL	SIMBOLAR	18	10	55,6	0,0	1	350
TOTAL	SINSACATE	85	17	20,0	0,0	4	1.344
TOTAL	VILLA DEL TOTAL	486	125	25,7	0,3	3	8.439
TULUMBA	CHURQUI CAÑADA	2	2	###	0,0	1	58
TULUMBA	EL RODEO	19	12	63,2	0,0	1	236
TULUMBA	LAS ARRIAS	76	25	32,9	0,1	3	1.179
TULUMBA	LUCIO VICTORIO MANSILLA	59	29	49,2	0,1	1	881
TULUMBA	ROSARIO DEL SALADILLO	8	3	37,5	0,0	2	178
TULUMBA	SAN JOSE DE LA DORMIDA	268	83	31,0	0,2	3	4.510
TULUMBA	SAN JOSE DE LAS SALINAS	48	26	54,2	0,1	1	777
TULUMBA	SAN PEDRO NORTE	18	8	44,4	0,0	2	379
TULUMBA	VILLA TULUMBA	92	20	21,7	0,1	4	1.597
UNION	ALDEA SANTA MARIA	6	2	33,3	0,0	2	201
UNION	ALTO ALEGRE	34	15	44,1	0,0	2	817
UNION	ANA ZUMARAN	0	0	0,0	0,0	5	98
UNION	BALLESTEROS	198	67	33,8	0,2	2	3.928
UNION	BALLESTEROS SUD	34	11	32,4	0,0	3	538
UNION	BELL VILLE	1.682	370	22,0	1,0	4	34.439
UNION	BENJAMIN GOULD	35	11	31,4	0,0	3	704
UNION	CANALS	462	131	28,4	0,3	3	8.676

UNION	CHILIBROSTE	25	10	40,0	0,0	2	614
UNION	CINTRA	62	9	14,5	0,0	5	1.205
UNION	COLONIA BISMARCK	23	11	47,8	0,0	1	373
UNION	COLONIA BREMEN	7	3	42,9	0,0	2	117
UNION	IDIAZABAL	73	22	30,1	0,1	3	1.556
UNION	JUSTINIANO POSSE	454	85	18,7	0,2	5	8.569
UNION	LABORDE	316	74	23,4	0,2	4	5.957
UNION	MONTE LEÑA	30	7	23,3	0,0	4	436
UNION	MONTE MAIZ	364	84	23,1	0,2	4	7.478
UNION	MORRISON	152	47	30,9	0,1	3	3.397
UNION	NOETINGER	238	65	27,3	0,2	3	4.923
UNION	ORDOÑEZ	166	52	31,3	0,1	3	2.613
UNION	PASCANAS	174	27	15,5	0,1	5	2.779
UNION	PUEBLO ITALIANO	76	28	36,8	0,1	2	1.662
UNION	SAN ANTONIO DE LITIN	57	13	22,8	0,0	4	1.314
UNION	SAN MARCOS SUD	156	48	30,8	0,1	3	3.145
UNION	VIAMONTE	70	22	31,4	0,1	3	1.594
UNION	VILLA LOS PATOS	0	0	0,0	0	5	26
UNION	WENCESLAO ESCALANTE	73	15	20,5	0,0	4	1.517

Fuente: elaboración propia a partir de base de datos de valores absolutos de Dirección General de Estadísticas y Censos

5. RECOPIACIÓN DE DATOS A TRAVÉS DE FUENTES PRIMARIAS Y SECUNDARIAS DE SITUACIÓN SOCIAL QUE ATRAVIESAN ADOLESCENTES Y JÓVENES DE 16 A 24 AÑOS EN 426 MUNICIPIOS Y COMUNAS

5.1 Recolección de datos de fuentes primarias -resultados de entrevistas a actores locales:

A continuación, se presentan resultados de 490 entrevistas realizadas a actores locales (266 de manera presencial y 224 de manera telefónica).

Bloque 2: Situación social de adolescentes: se indagarán aspectos tales como educación y NBI

1. De acuerdo a la localidad que usted habita, ¿existen espacios comunitarios que ocupen el tiempo libre de los adolescentes de su barrio? Tales como clubes, centros culturales, academias de baile, etc.

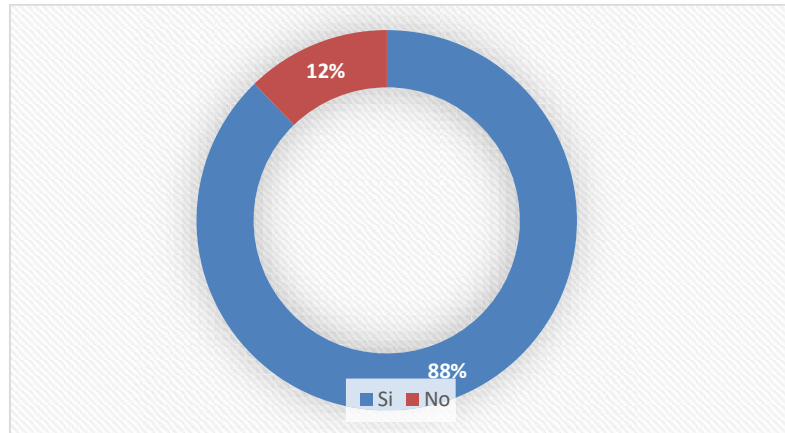


Figura IX: espacios de contención - adolescentes.

Fuente: elaboración propia.

2. Con respecto al acompañamiento educativo que reciben adolescentes de su localidad. ¿Existen espacios de apoyo educativo fuera de los establecimientos educativos para aquellos adolescentes con dificultades de aprendizaje?

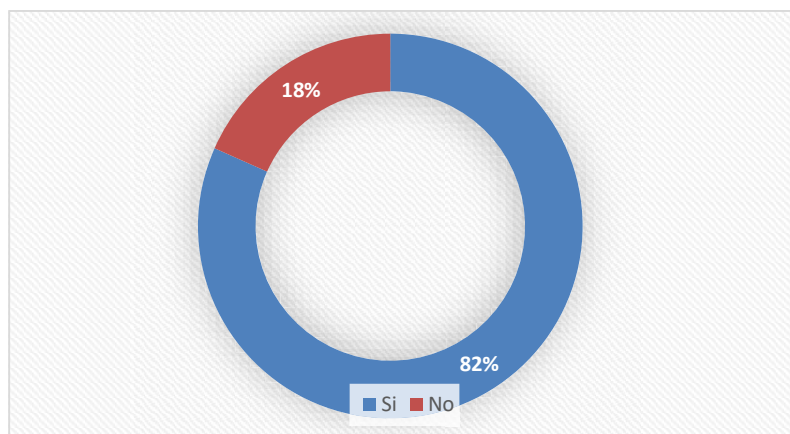


Figura X: acompañamiento educativo - adolescentes.

Fuente: elaboración propia.

3. De acuerdo a la población con la que usted trabaja, ¿Considera que ha aumentado la demanda de alimentación para adolescentes en comedores, merenderos y copas de leche de su localidad en los últimos 3 meses?

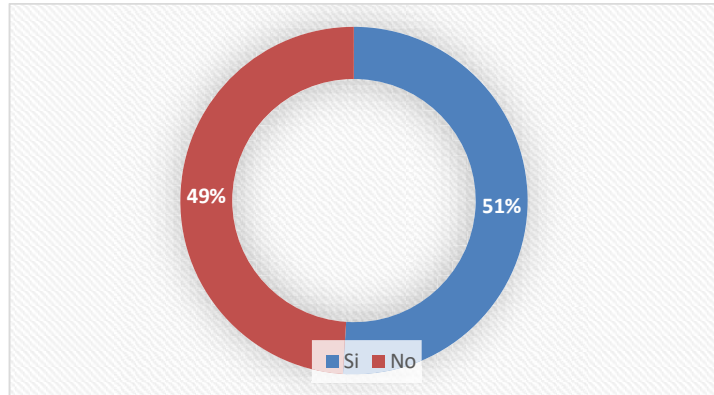


Figura XI: demanda alimentaria - adolescentes

Fuente: elaboración propia.

4. En el caso que su respuesta anterior sea afirmativa, ¿Cómo califica la oferta de alimentación que se brinda en comedores, merenderos y copas de leche de su localidad para cubrir la demanda existente?

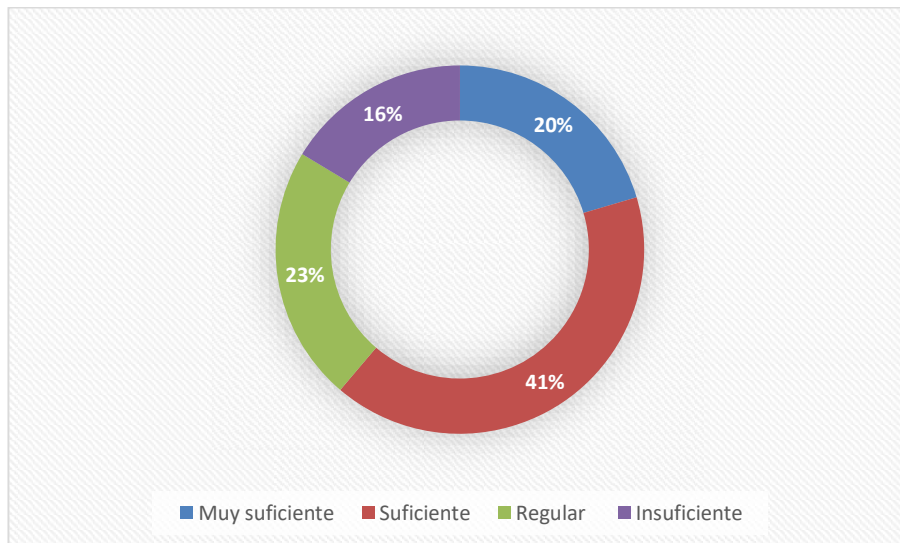


Figura XII: oferta alimentaria - adolescentes

Fuente: elaboración propia

Bloque 3: Situación social de jóvenes: se indagarán aspectos tales como: desempleo, educación y NBI.

1. ¿Cuáles considera que son las principales problemáticas que atraviesan los jóvenes de 16 a 24 años de su localidad? Puede seleccionar más de una opción.

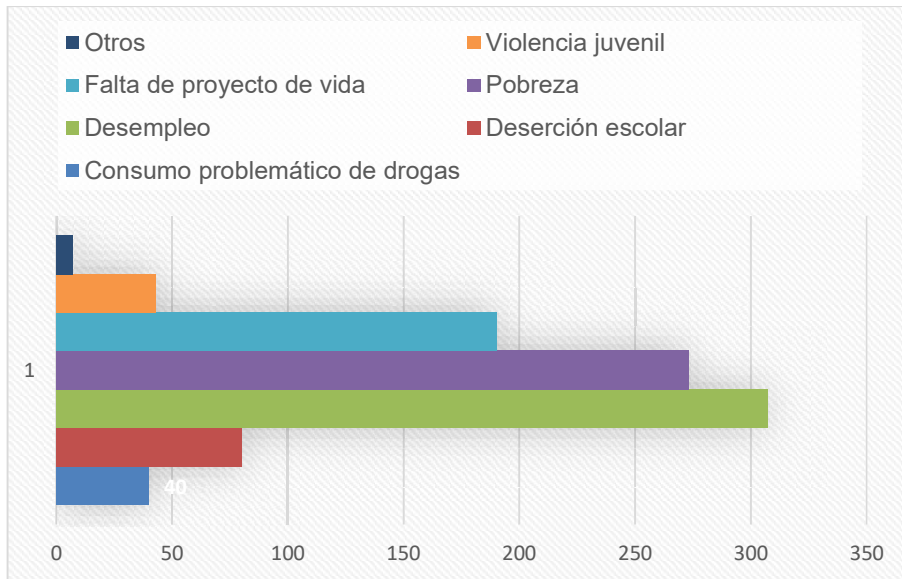


Figura XIII: problemáticas juveniles.

Fuente: elaboración propia.

2. ¿Qué medidas cree que deberían tomarse para mejorar la situación de jóvenes de 16 a 24 años de su comunidad? Puede seleccionar más de una opción.

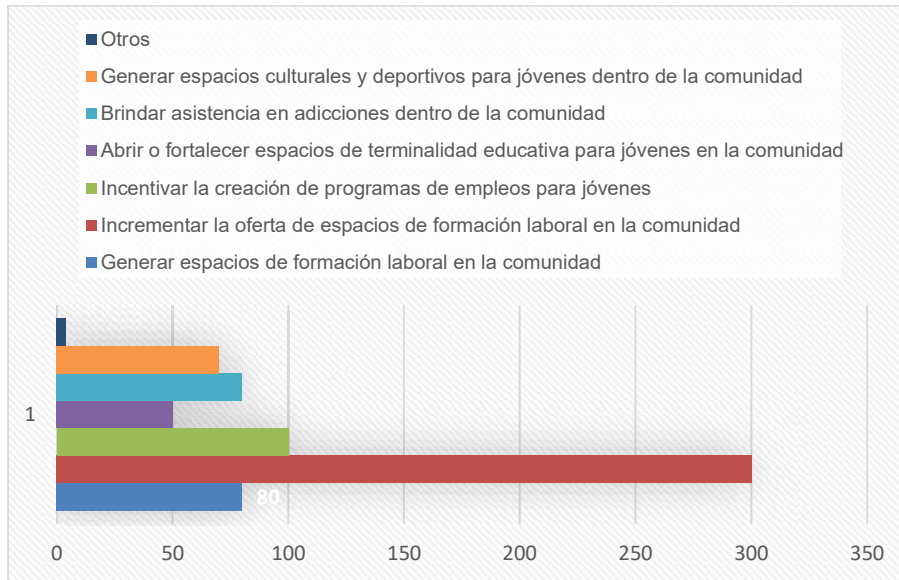


Figura XIV : medidas ante problemáticas juveniles.

Fuente: elaboración propia.

3. ¿Cómo cree usted que podría mejorarse la empleabilidad de los jóvenes de su comunidad?

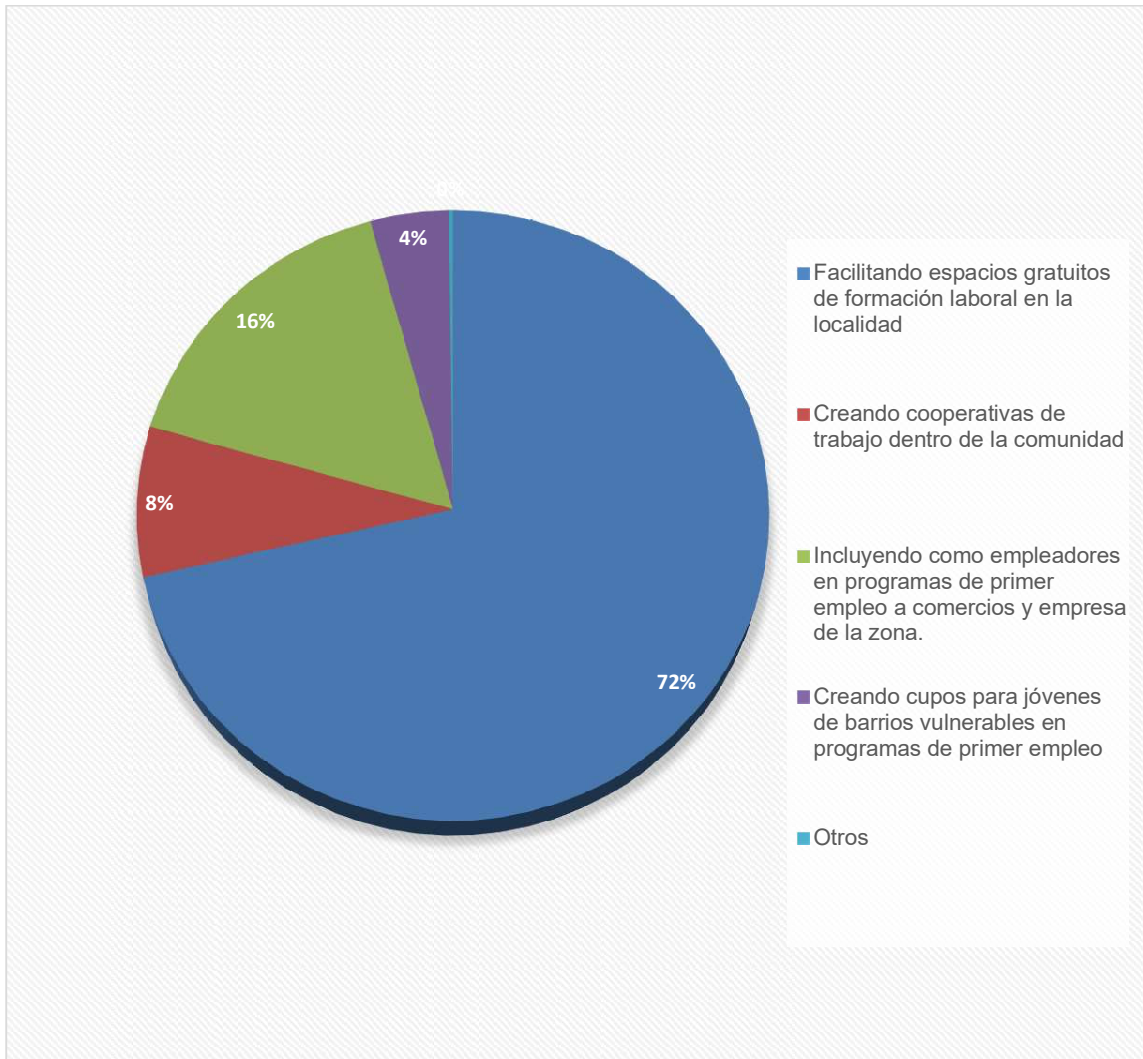


Figura XV: medidas para mejorar empleabilidad.

Fuente: elaboración propia.

6. CONSTRUCCIÓN DE INDICADORES A PARTIR DE ANÁLISIS DE FUENTES SECUNDARIAS DE SITUACIÓN SOCIAL DE ADOLESCENTES Y JÓVENES DE 16 A 24 AÑO EN 426 MUNICIPIOS Y COMUNAS DE LA PROVINCIA

Para el análisis de la situación social de adolescentes y jóvenes de 426 municipios y comunas se construyeron tres indicadores para el análisis de los datos relevados, bajo la siguiente metodología:

- Se calcula la frecuencia absoluta de la población de personas de 18 a 24 sin secundario completo, personas de 16 a 24 desocupadas, y personas de 18 a 24 años Ni estudian, Ni trabajan, Ni están buscando trabajo.
- Para cada una de esas características o atributos se construye un indicador a partir del porcentaje de población representada.
- En cada indicador se dividen los barrios en quintiles (cinco grupos de igual tamaño -20 %-) según el porcentaje (fila).
- Se asigna el valor 1 a los barrios comprendidos en el quintil con los mayores porcentajes (mayor prioridad) y el valor 5 a los barrios del quintil con menores porcentajes (menor prioridad).
- Este procedimiento se realiza con los tres indicadores, obteniendo una escala de 1 a 5 para cada indicador.

6.1 Indicador educación Aquí se presentan los resultados del indicador educación que contempla población de 18 a 24 años y más sin secundario completo de los 426 comunas y municipios estudiados.

Tabla VII: indicador jóvenes de 18 a 24 sin secundario completo

Departamento	Municipio	Población de 18 a 24 años	Población de 18 años a 24 años sin secundario completo				Población Total
			Valores absolutos	% de Fila	% de Columna	Indicador prioridad Educación	
TOTAL PROVINCIAL		391.548	181.469	46,3	100	-	1.881.473
CALAMUCHITA	AMBOY	26	11	42,3	0,0	5	228
CALAMUCHITA	CALMAYO	3	2	66,7	0,0	2	74
CALAMUCHITA	CAÑADA DEL SAUCE	11	8	72,7	0,0	1	75
CALAMUCHITA	EMBALSE	898	550	61,2	0,3	2	9.107
CALAMUCHITA	LA CRUZ	148	87	58,8	0,0	3	1.551
CALAMUCHITA	LA CUMBRECITA	93	61	65,6	0,0	2	776
CALAMUCHITA	LAS BAJADAS	14	7	50,0	0,0	4	141
CALAMUCHITA	LAS CALERAS	32	19	59,4	0,0	3	268
CALAMUCHITA	LOS CONDORES	288	167	58,0	0,1	3	2.964

CALAMUCHITA	LOS MOLINOS	33	22	66,7	0,0	2	338
CALAMUCHITA	LOS REARTES	154	90	58,4	0,0	3	1.426
CALAMUCHITA	LUTTI	18	13	72,2	0,0	1	183
CALAMUCHITA	RIO DE LOS SAUCES	130	85	65,4	0,0	2	1.326
CALAMUCHITA	SAN AGUSTIN	388	221	57,0	0,1	3	3.732
CALAMUCHITA	SAN IGNACIO	18	12	66,7	0,0	2	247
CALAMUCHITA	SANTA ROSA DE CALAMUCHITA	1.301	753	57,9	0,4	3	12.830
CALAMUCHITA	SEGUNDA USINA	18	15	83,3	0,0	1	170
CALAMUCHITA	VILLA AMANCAY	38	24	63,2	0,0	2	450
CALAMUCHITA	VILLA CIUDAD PARQUE LOS REARTES	113	70	61,9	0,0	2	1.165
CALAMUCHITA	VILLA DEL DIQUE	292	161	55,1	0,1	3	3.303
CALAMUCHITA	VILLA GENERAL BELGRANO	763	384	50,3	0,2	4	8.257
CALAMUCHITA	VILLA QUILLINZO	4	3	75,0	0,0	1	79
CALAMUCHITA	VILLA RUMIPAL	216	122	56,5	0,1	3	2.663
CALAMUCHITA	VILLA YACANTO	188	129	68,6	0,1	2	1.634
COLON	AGUA DE ORO	165	61	37,0	0,0	5	2.111
COLON	COLONIA CAROYA	2.354	1.119	47,5	0,6	5	20.821
COLON	COLONIA TIROLESA	623	400	64,2	0,2	2	5.342
COLON	COLONIA VICENTE AGUERO	26	13	50,0	0,0	4	352
COLON	EL MANZANO	147	98	66,7	0,1	2	1.298
COLON	ESTACION GENERAL PAZ	253	161	63,6	0,1	2	2.253

COLON	ESTACION JUAREZ CELMAN	1.581	1.078	68,2	0,6	2	12.129
COLON	JESUS MARIA	4.196	1.860	44,3	1,0	5	31.864
COLON	LA CALERA	3.851	2.292	59,5	1,3	3	32.227
COLON	LA GRANJA	303	147	48,5	0,1	5	3.234
COLON	MALVINAS ARGENTINAS	1.572	1.006	64,0	0,6	2	12.581
COLON	MENDIOLAZA	798	239	29,9	0,1	5	10.317
COLON	MI GRANJA	274	163	59,5	0,1	3	2.149
COLON	RIO CEBALLOS	1.998	918	45,9	0,5	5	20.242
COLON	SALDAN	1.248	641	51,4	0,4	4	10.606
COLON	SALSIPUEDES	922	436	47,3	0,2	5	9.842
COLON	TINOCO	51	40	78,4	0,0	1	514
COLON	UNQUILLO	2.148	1.084	50,5	0,6	4	18.483
COLON	VILLA ALLENDE	3.182	1.395	43,8	0,8	5	28.374
COLON	VILLA CERRO AZUL	17	4	23,5	0,0	5	280
CRUZ DEL EJE	ALTO DE LOS QUEBRACHOS	33	31	93,9	0,0	1	268
CRUZ DEL EJE	BAÑADO DE SOTO	94	72	76,6	0,0	1	941
CRUZ DEL EJE	CRUZ DE CAÑA	40	24	60,0	0,0	3	352
CRUZ DEL EJE	CRUZ DEL EJE	3.551	2.030	57,2	1,1	3	30.844
CRUZ DEL EJE	EL BRETE	291	170	58,4	0,1	3	2.327
CRUZ DEL EJE	GUANACO MUERTO	54	41	75,9	0,0	1	554
CRUZ DEL EJE	LA BATEA	17	15	88,2	0,0	1	180
CRUZ DEL EJE	LA HIGUERA	48	25	52,1	0,0	4	411
CRUZ DEL EJE	LAS CAÑADAS	19	14	73,7	0,0	1	272
CRUZ DEL EJE	LAS PLAYAS	92	68	73,9	0,0	1	962
CRUZ DEL EJE	LOS CHAÑARITOS (C. D. E.)	71	52	73,2	0,0	1	564
CRUZ DEL EJE	MEDIA NARANJA	117	86	73,5	0,0	1	936

CRUZ DEL EJE	PASO VIEJO	104	76	73,1	0,0	1	1.033
CRUZ DEL EJE	SAN MARCOS SIERRAS	205	113	55,1	0,1	3	2.199
CRUZ DEL EJE	SERREZUELA	343	224	65,3	0,1	2	2.678
CRUZ DEL EJE	TUCLAME	120	93	77,5	0,1	1	907
CRUZ DEL EJE	VILLA DE SOTO	1.096	627	57,2	0,3	3	9.927
GENERAL ROCA	BUCHARDO	161	103	64,0	0,1	2	1.795
GENERAL ROCA	DEL CAMPILLO	413	267	64,6	0,1	2	3.508
GENERAL ROCA	HUINCA RENANCO	1.074	583	54,3	0,3	4	9.487
GENERAL ROCA	ITALO	121	68	56,2	0,0	3	1.120
GENERAL ROCA	JOVITA	493	262	53,1	0,1	4	4.823
GENERAL ROCA	MATTALDI	188	85	45,2	0,0	5	1.842
GENERAL ROCA	NICOLAS BRUZZONE	22	14	63,6	0,0	2	214
GENERAL ROCA	ONAGOITY	4	3	75,0	0,0	1	63
GENERAL ROCA	PINCEN	28	16	57,1	0,0	3	254
GENERAL ROCA	RANQUELES	9	7	77,8	0,0	1	67
GENERAL ROCA	VILLA HUIDOBRO	657	378	57,5	0,2	3	5.658
GENERAL ROCA	VILLA SARMIENTO (G. R.)	30	25	83,3	0,0	1	373
GENERAL ROCA	VILLA VALERIA	318	211	66,4	0,1	2	3.002
GRAL.SAN MARTIN	ARROYO ALGODON	108	60	55,6	0,0	3	692
GRAL.SAN MARTIN	ARROYO CABRAL	321	143	44,5	0,1	5	2.793
GRAL.SAN MARTIN	AUSONIA	102	45	44,1	0,0	5	1.133

GRAL.SAN MARTIN	CHAZON	105	60	57,1	0,0	3	1.080
GRAL.SAN MARTIN	ETRURIA	448	248	55,4	0,1	3	4.130
GRAL.SAN MARTIN	LA LAGUNA	133	76	57,1	0,0	3	1.524
GRAL.SAN MARTIN	LA PALESTINA	53	19	35,8	0,0	5	502
GRAL.SAN MARTIN	LA PLAYOSA	290	136	46,9	0,1	5	2.757
GRAL.SAN MARTIN	LUCA	66	31	47,0	0,0	5	563
GRAL.SAN MARTIN	PASCO	134	50	37,3	0,0	5	1.201
GRAL.SAN MARTIN	SILVIO PELLICO	37	16	43,2	0,0	5	405
GRAL.SAN MARTIN	TICINO	253	138	54,5	0,1	3	2.207
GRAL.SAN MARTIN	TIO PUJIO	272	138	50,7	0,1	4	2.676
GRAL.SAN MARTIN	VILLA MARIA	9.125	3.841	42,1	2,1	5	79.946
GRAL.SAN MARTIN	VILLA NUEVA	2.126	1.168	54,9	0,6	3	19.362
ISCHILIN	AVELLANEDA	29	24	82,8	0,0	1	323
ISCHILIN	CAÑADA DE RIO PINTO	18	12	66,7	0,0	2	193
ISCHILIN	CHUÑA	65	44	67,7	0,0	2	563
ISCHILIN	COPACABANA	8	7	87,5	0,0	1	74
ISCHILIN	DEAN FUNES	2.446	1.333	54,5	0,7	4	21.518
ISCHILIN	LOS POZOS	13	7	53,8	0,0	4	95
ISCHILIN	OLIVARES DE SAN NICOLAS	71	49	69,0	0,0	2	615
ISCHILIN	QUILINO	578	341	59,0	0,2	3	5.262
ISCHILIN	VILLA GUTIERREZ	50	28	56,0	0,0	3	341
JUAREZ CELMAN	ALEJANDRO ROCA	571	360	63,0	0,2	2	5.394
JUAREZ CELMAN	ASSUNTA	5	5	100,0	0,0	1	73
JUAREZ CELMAN	BENGOLEA	115	54	47,0	0,0	5	917

JUAREZ CELMAN	CARNERILLO	218	111	50,9	0,1	4	1.928
JUAREZ CELMAN	CHARRAS	133	61	45,9	0,0	5	1.117
JUAREZ CELMAN	EL RASTREADOR	13	7	53,8	0,0	4	85
JUAREZ CELMAN	GENERAL CABRERA	1.336	785	58,8	0,4	3	11.837
JUAREZ CELMAN	GENERAL DEHEZA	1.250	707	56,6	0,4	3	11.083
JUAREZ CELMAN	HUANCHILLA	113	61	54,0	0,0	4	1.147
JUAREZ CELMAN	LA CARLOTA	1.219	701	57,5	0,4	3	12.722
JUAREZ CELMAN	LOS CISNES	45	23	51,1	0,0	4	563
JUAREZ CELMAN	OLAETA	56	35	62,5	0,0	2	644
JUAREZ CELMAN	PACHECO DE MELO	4	3	75,0	0,0	1	60
JUAREZ CELMAN	PASO DEL DURAZNO	9	3	33,3	0,0	5	87
JUAREZ CELMAN	REDUCCION	226	157	69,5	0,1	2	1.742
JUAREZ CELMAN	SANTA EUFEMIA	293	128	43,7	0,1	5	2.417
JUAREZ CELMAN	UCACHA	477	270	56,6	0,1	3	5.167
MARCOS JUAREZ	ALEJO LEDESMA	365	194	53,2	0,1	4	3.385
MARCOS JUAREZ	ARIAS	721	397	55,1	0,2	3	7.249
MARCOS JUAREZ	CAMILO ALDAO	484	205	42,4	0,1	5	5.209
MARCOS JUAREZ	CAPITAN GENERAL BERNARDO O HIGGINS	49	36	73,5	0,0	1	497
MARCOS JUAREZ	CAVANAGH	125	54	43,2	0,0	5	1.240
MARCOS JUAREZ	COLONIA BARGE	9	5	55,6	0,0	3	175

MARCOS JUAREZ	COLONIA ITALIANA	69	37	53,6	0,0	4	753
MARCOS JUAREZ	CORRAL DE BUSTOS	1.017	461	45,3	0,3	5	10.426
MARCOS JUAREZ	CRUZ ALTA	689	323	46,9	0,2	5	7.200
MARCOS JUAREZ	GENERAL BALDISSERA	246	118	48,0	0,1	5	2.397
MARCOS JUAREZ	GENERAL ROCA	268	154	57,5	0,1	3	2.785
MARCOS JUAREZ	GUATIMOZIN	248	114	46,0	0,1	5	2.475
MARCOS JUAREZ	INRIVILLE	374	146	39,0	0,1	5	3.722
MARCOS JUAREZ	ISLA VERDE	472	249	52,8	0,1	4	4.390
MARCOS JUAREZ	LEONES	1.065	559	52,5	0,3	4	10.529
MARCOS JUAREZ	LOS SURGENTES	285	98	34,4	0,1	5	2.795
MARCOS JUAREZ	MARCOS JUAREZ	2.848	1.515	53,2	0,8	4	27.071
MARCOS JUAREZ	MONTE BUEY	623	305	49,0	0,2	4	6.285
MARCOS JUAREZ	SAIRA	75	30	40,0	0,0	5	812
MARCOS JUAREZ	SALADILLO	16	13	81,3	0,0	1	186
MARCOS JUAREZ	VILLA ELISA	2	1	50,0	0,0	4	26
MINAS	CIENAGA DEL CORO	48	32	66,7	0,0	2	718
MINAS	EL CHACHO	36	32	88,9	0,0	1	401
MINAS	ESTANCIA DE GUADALUPE	39	34	87,2	0,0	1	522
MINAS	GUASAPAMPA	23	10	43,5	0,0	5	241
MINAS	LA PLAYA	20	11	55,0	0,0	3	220
MINAS	SAN CARLOS MINAS	185	91	49,2	0,1	4	1.713
MINAS	TALAINI	12	9	75,0	0,0	1	123
MINAS	TOSNO	18	12	66,7	0,0	2	186
POCHO	CHANCANI	54	26	48,1	0,0	5	463

POCHO	LAS PALMAS	15	10	66,7	0,0	2	123
POCHO	LOS TALARES	25	20	80,0	0,0	1	157
POCHO	SALSACATE	134	74	55,2	0,0	3	1.728
POCHO	SAN GERONIMO	75	44	58,7	0,0	3	602
POCHO	TALA CAÑADA	33	23	69,7	0,0	2	254
POCHO	VILLA DE POCHO	23	13	56,5	0,0	3	201
PTE.R.S. PEÑA	GENERAL LEVALLE	558	288	51,6	0,2	4	5.718
PTE.R.S. PEÑA	LA CESIRA	122	60	49,2	0,0	4	1.318
PTE.R.S. PEÑA	LABOULAYE	1.903	1.123	59,0	0,6	3	20.658
PTE.R.S. PEÑA	LEGUIZAMON	3	3	100,0	0,0	1	55
PTE.R.S. PEÑA	MELO	130	57	43,8	0,0	5	1.254
PTE.R.S. PEÑA	RIOBAMBA	14	13	92,9	0,0	1	105
PTE.R.S. PEÑA	ROSALES	51	26	51,0	0,0	4	535
PTE.R.S. PEÑA	SAN JOAQUIN	7	5	71,4	0,0	1	140
PTE.R.S. PEÑA	SERRANO	317	142	44,8	0,1	5	3.209
PTE.R.S. PEÑA	VILLA ROSSI	59	29	49,2	0,0	4	515
PUNILLA	BIALET MASSE	536	256	47,8	0,1	5	5.449
PUNILLA	CABALANGO	37	18	48,6	0,0	5	475
PUNILLA	CAPILLA DEL MONTE	979	506	51,7	0,3	4	11.281
PUNILLA	CASA GRANDE	55	25	45,5	0,0	5	701
PUNILLA	CHARBONIER	50	34	68,0	0,0	2	553
PUNILLA	COSQUIN	2.032	1.016	50,0	0,6	4	19.815
PUNILLA	CUESTA BLANCA	65	30	46,2	0,0	5	510
PUNILLA	ESTANCIA VIEJA	90	45	50,0	0,0	4	909
PUNILLA	HUERTA GRANDE	615	365	59,3	0,2	3	5.933
PUNILLA	LA CUMBRE	708	416	58,8	0,2	3	7.761
PUNILLA	LA FALDA	1.546	836	54,1	0,5	4	16.379
PUNILLA	LOS COCOS	116	61	52,6	0,0	4	1.245
PUNILLA	MAYU SUMAJ	133	75	56,4	0,0	3	1.383
PUNILLA	SAN ANTONIO DE ARREDONDO	392	176	44,9	0,1	5	3.930

PUNILLA	SAN ESTEBAN	87	59	67,8	0,0	2	857
PUNILLA	SAN ROQUE	119	79	66,4	0,0	2	1.128
PUNILLA	SANTA MARIA DE PUNILLA	958	565	59,0	0,3	3	9.691
PUNILLA	TALA HUASI	19	12	63,2	0,0	2	147
PUNILLA	TANTI	670	336	50,1	0,2	4	6.841
PUNILLA	VALLE HERMOSO	624	388	62,2	0,2	2	6.252
PUNILLA	VILLA CARLOS PAZ	7.481	3.531	47,2	1,9	5	62.750
PUNILLA	VILLA GIARDINO	657	380	57,8	0,2	3	6.810
PUNILLA	VILLA PARQUE SIQUIMAN	161	84	52,2	0,0	4	1.888
PUNILLA	VILLA RIO ICHO CRUZ	216	109	50,5	0,1	4	1.921
PUNILLA	VILLA SANTA CRUZ DEL LAGO	249	133	53,4	0,1	4	2.472
RIO CUARTO	ACHIRAS	241	123	51,0	0,1	4	2.398
RIO CUARTO	ADELIA MARIA	802	444	55,4	0,2	3	7.739
RIO CUARTO	ALCIRA	586	238	40,6	0,1	5	5.924
RIO CUARTO	ALPA CORRAL	73	42	57,5	0,0	3	966
RIO CUARTO	BERROTARAN	741	407	54,9	0,2	3	6.886
RIO CUARTO	BULNES	85	37	43,5	0,0	5	1.051
RIO CUARTO	CHAJAN	88	55	62,5	0,0	2	767
RIO CUARTO	CHUCUL	23	15	65,2	0,0	2	304
RIO CUARTO	CORONEL BAIGORRIA	185	86	46,5	0,0	5	1.532
RIO CUARTO	CORONEL MOLDES	961	561	58,4	0,3	3	9.010
RIO CUARTO	ELENA	303	129	42,6	0,1	5	3.007
RIO CUARTO	LA CAROLINA EL POTOSI	14	5	35,7	0,0	5	165
RIO CUARTO	LA CAUTIVA	136	72	52,9	0,0	4	1.014
RIO CUARTO	LAS ACEQUIAS	258	135	52,3	0,1	4	2.443
RIO CUARTO	LAS ALBAHACAS	24	10	41,7	0,0	5	342
RIO CUARTO	LAS HIGUERAS	1.051	291	27,7	0,2	5	6.202
RIO CUARTO	LAS PEÑAS SUD	13	4	30,8	0,0	5	148
RIO CUARTO	LAS VERTIENTES	87	34	39,1	0,0	5	766
RIO CUARTO	MALENA	44	25	56,8	0,0	3	368
RIO CUARTO	MONTE DE LOS GAUCHOS	81	44	54,3	0,0	4	694
RIO CUARTO	RIO CUARTO	18.665	8.251	44,2	4,5	5	158.298
RIO CUARTO	SAMPACHO	740	342	46,2	0,2	5	7.846

RIO CUARTO	SAN BASILIO	317	163	51,4	0,1	4	3.225
RIO CUARTO	SANTA CATALINA	428	231	54,0	0,1	4	3.898
RIO CUARTO	SUCO	37	20	54,1	0,0	4	307
RIO CUARTO	TOSQUITA	44	25	56,8	0,0	3	414
RIO CUARTO	VICUÑA MACKENNA	1.110	561	50,5	0,3	4	10.170
RIO CUARTO	VILLA EL CHACAY	7	5	71,4	0,0	1	84
RIO CUARTO	WASHINGTON	73	43	58,9	0,0	3	608
RIO PRIMERO	ATAHONA	5	4	80,0	0,0	1	110
RIO PRIMERO	CAÑADA DE MACHADO	27	19	70,4	0,0	2	203
RIO PRIMERO	CAPILLA DE LOS REMEDIOS	102	66	64,7	0,0	2	809
RIO PRIMERO	CHALACEA	22	17	77,3	0,0	1	180
RIO PRIMERO	COLONIA LAS CUATRO ESQUINAS	11	7	63,6	0,0	2	115
RIO PRIMERO	COMECHINGONES	29	17	58,6	0,0	3	287
RIO PRIMERO	DIEGO DE ROJAS	48	32	66,7	0,0	2	509
RIO PRIMERO	EL CRISPIN	29	20	69,0	0,0	2	220
RIO PRIMERO	ESQUINA	19	12	63,2	0,0	2	273
RIO PRIMERO	KILOMETRO 658	39	24	61,5	0,0	2	365
RIO PRIMERO	LA PARA	443	256	57,8	0,1	3	3.489
RIO PRIMERO	LA POSTA	17	13	76,5	0,0	1	241
RIO PRIMERO	LA PUERTA	241	137	56,8	0,1	3	2.185
RIO PRIMERO	LA QUINTA	27	21	77,8	0,0	1	208
RIO PRIMERO	LAS GRAMILLAS	8	6	75,0	0,0	1	109
RIO PRIMERO	LAS SALADAS	15	10	66,7	0,0	2	134
RIO PRIMERO	MAQUINISTA GALLINI	4	1	25,0	0,0	5	69
RIO PRIMERO	MONTE CRISTO	1.252	702	56,1	0,4	3	10.332
RIO PRIMERO	OBISPO TREJO	268	161	60,1	0,1	3	2.497
RIO PRIMERO	PIQUILLIN	179	96	53,6	0,1	4	1.364
RIO PRIMERO	PLAZA DE MERCEDES	10	5	50,0	0,0	4	67
RIO PRIMERO	RIO PRIMERO	847	453	53,5	0,2	4	7.389
RIO PRIMERO	SAGRADA FAMILIA	21	11	52,4	0,0	4	151
RIO PRIMERO	SANTA ROSA DE RIO PRIMERO	842	427	50,7	0,2	4	7.805
RIO PRIMERO	VILLA FONTANA	76	38	50,0	0,0	4	939

RIO SECO	CERRO COLORADO	27	11	40,7	0,0	5	285
RIO SECO	CHAÑAR VIEJO	17	11	64,7	0,0	2	186
RIO SECO	EUFRACIO LOZA	10	8	80,0	0,0	1	166
RIO SECO	GUTEMBERG	77	60	77,9	0,0	1	691
RIO SECO	LA RINCONADA	25	24	96,0	0,0	1	217
RIO SECO	LOS HOYOS	20	17	85,0	0,0	1	279
RIO SECO	PUESTO DE CASTRO	12	11	91,7	0,0	1	172
RIO SECO	RAYO CORTADO	75	49	65,3	0,0	2	691
RIO SECO	SANTA ELENA	30	14	46,7	0,0	5	296
RIO SECO	SEBASTIAN ELCANO	273	173	63,4	0,1	2	2.481
RIO SECO	VILLA CANDELARIA NORTE	29	20	69,0	0,0	2	276
RIO SECO	VILLA DE MARIA	502	312	62,2	0,2	2	4.911
RIO SEGUNDO	CALCHIN	264	125	47,3	0,1	5	2.447
RIO SEGUNDO	CALCHIN OESTE	77	37	48,1	0,0	5	765
RIO SEGUNDO	CAPILLA DEL CARMEN	38	25	65,8	0,0	2	342
RIO SEGUNDO	CARRILOBO	169	82	48,5	0,0	5	1.772
RIO SEGUNDO	COLAZO	210	127	60,5	0,1	2	1.634
RIO SEGUNDO	COLONIA VIDELA	9	7	77,8	0,0	1	78
RIO SEGUNDO	COSTASACATE	163	86	52,8	0,0	4	1.485
RIO SEGUNDO	IMPIRA	20	18	90,0	0,0	1	163
RIO SEGUNDO	LAGUNA LARGA	818	386	47,2	0,2	5	7.487
RIO SEGUNDO	LAS JUNTURAS	213	108	50,7	0,1	4	1.748
RIO SEGUNDO	LOS CHAÑARITOS	38	15	39,5	0,0	5	219
RIO SEGUNDO	LUQUE	728	357	49,0	0,2	4	6.281

RIO SEGUNDO	MANFREDI	117	60	51,3	0,0	4	964
RIO SEGUNDO	MATORRALES	116	51	44,0	0,0	5	981
RIO SEGUNDO	ONCATIVO	1.409	595	42,2	0,3	5	13.295
RIO SEGUNDO	PILAR	1.610	841	52,2	0,5	4	14.809
RIO SEGUNDO	POZO DEL MOLLE	623	305	49,0	0,2	4	5.718
RIO SEGUNDO	RINCON	74	59	79,7	0,0	1	540
RIO SEGUNDO	RIO SEGUNDO	2.345	1.234	52,6	0,7	4	20.427
RIO SEGUNDO	SANTIAGO TEMPLE	301	159	52,8	0,1	4	2.787
RIO SEGUNDO	VILLA DEL ROSARIO	1.805	1.013	56,1	0,6	3	15.394
SAN ALBERTO	AMBUL	78	55	70,5	0,0	2	732
SAN ALBERTO	ARROYO LOS PATOS	57	34	59,6	0,0	3	634
SAN ALBERTO	LAS CALLES	69	51	73,9	0,0	1	700
SAN ALBERTO	LAS RABONAS	77	56	72,7	0,0	1	703
SAN ALBERTO	MINA CLAVERO	971	505	52,0	0,3	4	9.434
SAN ALBERTO	NONO	237	137	57,8	0,1	3	2.408
SAN ALBERTO	PANAHOLMA	20	13	65,0	0,0	2	273
SAN ALBERTO	SAN LORENZO	105	65	61,9	0,0	2	1.045
SAN ALBERTO	SAN PEDRO	588	402	68,4	0,2	2	4.624
SAN ALBERTO	SAN VICENTE	201	159	79,1	0,1	1	1.783
SAN ALBERTO	SAUCE ARRIBA	77	62	80,5	0,0	1	749
SAN ALBERTO	VILLA CURA BROCHERO	704	364	51,7	0,2	4	6.351

SAN ALBERTO	VILLA SARMIENTO (S. A.)	591	357	60,4	0,2	3	5.264
SAN JAVIER	CONLARA	57	47	82,5	0,0	1	508
SAN JAVIER	LA PAZ	377	245	65,0	0,1	2	3.580
SAN JAVIER	LA POBLACION	55	49	89,1	0,0	1	535
SAN JAVIER	LAS TAPIAS	255	178	69,8	0,1	2	1.936
SAN JAVIER	LOS CERRILLOS	297	244	82,2	0,1	1	2.306
SAN JAVIER	LOS HORNILLOS	110	67	60,9	0,0	2	1.228
SAN JAVIER	LUYABA	184	137	74,5	0,1	1	1.595
SAN JAVIER	SAN JAVIER Y YACANTO	181	113	62,4	0,1	2	1.825
SAN JAVIER	SAN JOSE	309	190	61,5	0,1	2	2.591
SAN JAVIER	VILLA DE LAS ROSAS	388	191	49,2	0,1	4	4.116
SAN JAVIER	VILLA DOLORES	3.418	2.005	58,7	1,1	3	31.853
SAN JUSTO	ALICIA	297	145	48,8	0,1	4	3.318
SAN JUSTO	ALTOS DE CHIPION	169	93	55,0	0,1	3	1.793
SAN JUSTO	ARROYITO	2.533	1.352	53,4	0,7	4	22.726
SAN JUSTO	BALNEARIA	650	362	55,7	0,2	3	6.171
SAN JUSTO	BRINKMANN	1.114	659	59,2	0,4	3	9.963
SAN JUSTO	COLONIA ANITA	1	0	0,0	0,0	5	8
SAN JUSTO	COLONIA ITURRASPE	0	0	0,0	0,0	5	6
SAN JUSTO	COLONIA LAS PICHANAS	21	17	81,0	0,0	1	181
SAN JUSTO	COLONIA MARINA	103	51	49,5	0,0	4	1.153
SAN JUSTO	COLONIA PROSPERIDAD	43	29	67,4	0,0	2	377
SAN JUSTO	COLONIA SAN BARTOLOME	155	77	49,7	0,0	4	1.291
SAN JUSTO	COLONIA SAN PEDRO	21	14	66,7	0,0	2	151
SAN JUSTO	COLONIA VALTELINA	23	19	82,6	0,0	1	190
SAN JUSTO	COLONIA VIGNAUD	75	45	60,0	0,0	3	727
SAN JUSTO	DEVOTO	638	326	51,1	0,2	4	6.133
SAN JUSTO	EL ARAÑADO	222	129	58,1	0,1	3	1.776
SAN JUSTO	EL FORTIN	164	84	51,2	0,0	4	1.648
SAN JUSTO	EL TIO	200	115	57,5	0,1	3	1.920
SAN JUSTO	FREYRE	709	397	56,0	0,2	3	6.922

SAN JUSTO	LA FRANCIA	411	221	53,8	0,1	4	3.804
SAN JUSTO	LA PAQUITA	121	59	48,8	0,0	4	964
SAN JUSTO	LA TORDILLA	129	73	56,6	0,0	3	1.257
SAN JUSTO	LAS VARAS	138	74	53,6	0,0	4	1.320
SAN JUSTO	LAS VARILLAS	1.781	827	46,4	0,5	5	16.316
SAN JUSTO	MARULL	209	104	49,8	0,1	4	1.799
SAN JUSTO	MIRAMAR	219	105	47,9	0,1	5	2.212
SAN JUSTO	MORTEROS	1.757	1.038	59,1	0,6	3	17.124
SAN JUSTO	PLAZA LUXARDO	18	12	66,7	0,0	2	195
SAN JUSTO	PORTEÑA	584	307	52,6	0,2	4	5.439
SAN JUSTO	QUEBRACHO HERRADO	37	18	48,6	0,0	5	388
SAN JUSTO	SACANTA	370	187	50,5	0,1	4	3.134
SAN JUSTO	SAN FRANCISCO	6.102	2.521	41,3	1,4	5	62.211
SAN JUSTO	SATURNINO MARIA LASPIUR	253	132	52,2	0,1	4	2.496
SAN JUSTO	SEEBER	72	55	76,4	0,0	1	620
SAN JUSTO	TORO PUJIO	29	18	62,1	0,0	2	173
SAN JUSTO	TRANSITO	334	188	56,3	0,1	3	3.185
SAN JUSTO	VILLA CONCEPCION DEL TIO	194	134	69,1	0,1	2	1.886
SAN JUSTO	VILLA SAN ESTEBAN	6	6	100,0	0,0	1	82
SANTA MARIA	ALTA GRACIA	5.603	2.828	50,5	1,6	4	48.506
SANTA MARIA	ANISACATE	324	164	50,6	0,1	4	3.350
SANTA MARIA	BOUWER	239	133	55,6	0,1	3	1.786
SANTA MARIA	DESPEÑADEROS	703	341	48,5	0,2	5	5.988
SANTA MARIA	DIQUE CHICO	39	25	64,1	0,0	2	259
SANTA MARIA	FALDA DEL CARMEN	67	46	68,7	0,0	2	610
SANTA MARIA	LA PAISANITA	19	15	78,9	0,0	1	155
SANTA MARIA	LA RANCHERITA	12	8	66,7	0,0	2	129
SANTA MARIA	LA SERRANITA	38	21	55,3	0,0	3	436
SANTA MARIA	LOS CEDROS	124	93	75,0	0,1	1	1.092
SANTA MARIA	LOZADA	104	59	56,7	0,0	3	1.041
SANTA MARIA	MALAGUEÑO	1.522	869	57,1	0,5	3	13.102
SANTA MARIA	MONTE RALO	49	33	67,3	0,0	2	535
SANTA MARIA	POTRERO DE GARAY	139	84	60,4	0,0	2	1.323
SANTA MARIA	RAFAEL GARCIA	70	43	61,4	0,0	2	565

SANTA MARIA	SAN CLEMENTE	29	19	65,5	0,0	2	240
SANTA MARIA	TOLEDO	545	328	60,2	0,2	3	4.107
SANTA MARIA	VALLE DE ANISACATE	41	25	61,0	0,0	2	487
SANTA MARIA	VILLA CIUDAD DE AMERICA	86	62	72,1	0,0	1	762
SANTA MARIA	VILLA DEL PRADO	241	182	75,5	0,1	1	2.011
SANTA MARIA	VILLA LA BOLSA	95	42	44,2	0,0	5	995
SANTA MARIA	VILLA LOS AROMOS	130	36	27,7	0,0	5	1.378
SANTA MARIA	VILLA PARQUE SANTA ANA	305	181	59,3	0,1	3	2.861
SANTA MARIA	VILLA SAN ISIDRO	128	71	55,5	0,0	3	1.249
SOBREMORTE	CAMINIAGA	28	20	71,4	0,0	1	362
SOBREMORTE	CHUÑA HUASI	57	47	82,5	0,0	1	457
SOBREMORTE	POZO NUEVO	44	35	79,5	0,0	1	468
SOBREMORTE	SAN FRANCISCO DEL CHAÑAR	268	173	64,6	0,1	2	2.506
TERCERO ARRIBA	ALMAFUERTE	1.236	692	56,0	0,4	3	11.845
TERCERO ARRIBA	COLONIA ALMADA	48	16	33,3	0,0	5	541
TERCERO ARRIBA	CORRALITO	228	114	50,0	0,1	4	1.757
TERCERO ARRIBA	DALMACIO VELEZ	189	102	54,0	0,1	4	1.565
TERCERO ARRIBA	GENERAL FOTHERINGHAM	28	8	28,6	0,0	5	313
TERCERO ARRIBA	HERNANDO	976	487	49,9	0,3	4	10.284
TERCERO ARRIBA	JAMES CRAIK	547	314	57,4	0,2	3	5.250
TERCERO ARRIBA	LAS ISLETILLAS	13	9	69,2	0,0	2	190
TERCERO ARRIBA	LAS PERDICES	514	297	57,8	0,2	3	5.144
TERCERO ARRIBA	LOS ZORROS	44	23	52,3	0,0	4	512

TERCERO ARRIBA	OLIVA	1.154	427	37,0	0,2	5	11.809
TERCERO ARRIBA	PAMPAYASTA NORTE	11	6	54,5	0,0	3	95
TERCERO ARRIBA	PAMPAYASTA SUD	118	60	50,8	0,0	4	1.212
TERCERO ARRIBA	PUNTA DEL AGUA	18	16	88,9	0,0	1	175
TERCERO ARRIBA	RIO TERCERO	4.820	2.563	53,2	1,4	4	46.800
TERCERO ARRIBA	TANCACHA	567	258	45,5	0,1	5	5.309
TERCERO ARRIBA	VILLA ASCASUBI	247	122	49,4	0,1	4	2.355
TOTAL	CANDELARIA SUD	11	5	45,5	0,0	5	125
TOTAL	CAÑADA DE LUQUE	159	102	64,2	0,1	2	1.217
TOTAL	CAPILLA DEL SITON	59	46	78,0	0,0	1	556
TOTAL	LA PAMPA	87	64	73,6	0,0	1	952
TOTAL	LAS PEÑAS	166	97	58,4	0,1	3	1.664
TOTAL	LOS MISTOLES	23	17	73,9	0,0	1	187
TOTAL	SARMIENTO	181	107	59,1	0,1	3	1.455
TOTAL	SIMBOLAR	33	22	66,7	0,0	2	350
TOTAL	SINSACATE	149	89	59,7	0,0	3	1.344
TOTAL	VILLA DEL TOTAL	987	506	51,3	0,3	4	8.439
TULUMBA	CHURQUI CAÑADA	8	7	87,5	0,0	1	58
TULUMBA	EL RODEO	30	20	66,7	0,0	2	236
TULUMBA	LAS ARRIAS	127	91	71,7	0,1	1	1.179
TULUMBA	LUCIO VICTORIO MANSILLA	105	63	60,0	0,0	3	881
TULUMBA	ROSARIO DEL SALADILLO	16	12	75,0	0,0	1	178
TULUMBA	SAN JOSE DE LA DORMIDA	508	261	51,4	0,1	4	4.510
TULUMBA	SAN JOSE DE LAS SALINAS	72	51	70,8	0,0	2	777
TULUMBA	SAN PEDRO NORTE	48	28	58,3	0,0	3	379
TULUMBA	VILLA TULUMBA	173	70	40,5	0,0	5	1.597

UNION	ALDEA SANTA MARIA	17	11	64,7	0,0	2	201
UNION	ALTO ALEGRE	85	37	43,5	0,0	5	817
UNION	ANA ZUMARAN	6	1	16,7	0,0	5	98
UNION	BALLESTEROS	428	217	50,7	0,1	4	3.928
UNION	BALLESTEROS SUD	76	48	63,2	0,0	2	538
UNION	BELL VILLE	3.393	1.679	49,5	0,9	4	34.439
UNION	BENJAMIN GOULD	75	56	74,7	0,0	1	704
UNION	CANALS	903	532	58,9	0,3	3	8.676
UNION	CHILIBROSTE	55	30	54,5	0,0	3	614
UNION	CINTRA	113	60	53,1	0,0	4	1.205
UNION	COLONIA BISMARCK	31	22	71,0	0,0	2	373
UNION	COLONIA BREMEN	15	7	46,7	0,0	5	117
UNION	IDIAZABAL	158	72	45,6	0,0	5	1.556
UNION	JUSTINIANO POSSE	950	401	42,2	0,2	5	8.569
UNION	LABORDE	677	245	36,2	0,1	5	5.957
UNION	MONTE LEÑA	66	44	66,7	0,0	2	436
UNION	MONTE MAIZ	767	353	46,0	0,2	5	7.478
UNION	MORRISON	315	131	41,6	0,1	5	3.397
UNION	NOETINGER	474	276	58,2	0,2	3	4.923
UNION	ORDOÑEZ	312	166	53,2	0,1	4	2.613
UNION	PASCANAS	329	112	34,0	0,1	5	2.779
UNION	PUEBLO ITALIANO	174	111	63,8	0,1	2	1.662
UNION	SAN ANTONIO DE LITIN	123	59	48,0	0,0	5	1.314
UNION	SAN MARCOS SUD	331	188	56,8	0,1	3	3.145
UNION	VIAMONTE	158	94	59,5	0,1	3	1.594
UNION	VILLA LOS PATOS	1	0	0,0	0,0	5	26
UNION	WENCESLAO ESCALANTE	152	65	42,8	0,0	5	1.517

Fuente: elaboración propia a partir de base de datos de valores absolutos de Dirección General de Estadísticas y Censos

6.2 Indicador desempleo: Aquí se presentan los resultados del indicador desempleo que contempla población de 16 a 24 años y más desocupada de los 426 comunas y municipios estudiados.

Tabla VIII: indicador adolescentes y jóvenes de 16 a 24 años desempleados

Departamento	Barrio	Población de 16 a 24 años	Población de 16 a 24 años desocupada				Población Total
			Valores absolutos	% de Fila	% de columna	Indicador prioridad Desocupación	
TOTAL PROVINCIAL		494.291	38.400	7,8	100	-	1.881.473
CALAMUCHITA	AMBOY	31	3	9,7	0,0	1	228
CALAMUCHITA	CALMAYO	4	-	0,0	0,0	5	74
CALAMUCHITA	CAÑADA DEL SAUCE	14	-	0,0	0,0	5	75
CALAMUCHITA	EMBALSE	1.016	70	6,9	0,2	2	9.107
CALAMUCHITA	LA CRUZ	204	8	3,9	0,0	4	1.551
CALAMUCHITA	LA CUMBRECITA	106	3	2,8	0,0	4	776
CALAMUCHITA	LAS BAJADAS	18	3	16,7	0,0	1	141
CALAMUCHITA	LAS CALERAS	39	2	5,1	0,0	3	268
CALAMUCHITA	LOS CONDORES	384	14	3,6	0,0	4	2.964
CALAMUCHITA	LOS MOLINOS	51	1	2,0	0,0	5	338
CALAMUCHITA	LOS REARTES	197	22	11,2	0,1	1	1.426
CALAMUCHITA	LUTTI	24	2	8,3	0,0	1	183
CALAMUCHITA	RIO DE LOS SAUCES	162	4	2,5	0,0	4	1.326
CALAMUCHITA	SAN AGUSTIN	522	27	5,2	0,1	3	3.732
CALAMUCHITA	SAN IGNACIO	35	1	2,9	0,0	4	247
CALAMUCHITA	SANTA ROSA DE CALAMUCHITA	1.678	101	6,0	0,3	2	12.830
CALAMUCHITA	SEGUNDA USINA	19	2	10,5	0,0	1	170

CALAMUCHITA	VILLA AMANCAY	61	2	3,3	0,0	4	450
CALAMUCHITA	VILLA CIUDAD PARQUE LOS REARTES	123	7	5,7	0,0	2	1.165
CALAMUCHITA	VILLA DEL DIQUE	375	19	5,1	0,0	3	3.303
CALAMUCHITA	VILLA GENERAL BELGRANO	956	74	7,7	0,2	1	8.257
CALAMUCHITA	VILLA QUILLINZO	6	-	0,0	0,0	5	79
CALAMUCHITA	VILLA RUMIPAL	284	15	5,3	0,0	3	2.663
CALAMUCHITA	VILLA YACANTO	231	16	6,9	0,0	2	1.634
COLON	AGUA DE ORO	220	16	7,3	0,0	2	2.111
COLON	COLONIA CAROYA	3.055	234	7,7	0,6	2	20.821
COLON	COLONIA TIROLESA	815	52	6,4	0,1	2	5.342
COLON	COLONIA VICENTE AG��ERO	33	-	0,0	0,0	5	352
COLON	EL MANZANO	193	19	9,8	0,0	1	1.298
COLON	ESTACION GENERAL PAZ	333	29	8,7	0,1	1	2.253
COLON	ESTACION JUAREZ CELMAN	2.104	144	6,8	0,4	2	12.129
COLON	JESUS MARIA	4.965	419	8,4	1,1	1	31.864
COLON	LA CALERA	5.046	451	8,9	1,2	1	32.227
COLON	LA GRANJA	393	25	6,4	0,1	2	3.234
COLON	MALVINAS ARGENTINAS	2.091	217	10,4	0,6	1	12.581
COLON	MENDIOLAZA	1.109	52	4,7	0,1	3	10.317
COLON	MI GRANJA	358	18	5,0	0,0	3	2.149
COLON	RIO CEBALLOS	2.654	202	7,6	0,5	2	20.242
COLON	SALDAN	1.619	119	7,4	0,3	2	10.606
COLON	SALSIPUEDES	1.226	107	8,7	0,3	1	9.842
COLON	TINOCO	68	-	0,0	0,0	5	514
COLON	UNQUILLO	2.738	205	7,5	0,5	2	18.483
COLON	VILLA ALLENDE	4.129	342	8,3	0,9	1	28.374
COLON	VILLA CERRO AZUL	20	2	10,0	0,0	1	280
CRUZ DEL EJE	ALTO DE LOS QUEBRACHOS	50	3	6,0	0,0	2	268
CRUZ DEL EJE	BA��ADO DE SOTO	136	1	0,7	0,0	5	941

CRUZ DEL EJE	CRUZ DE CAÑA	51	1	2,0	0,0	5	352
CRUZ DEL EJE	CRUZ DEL EJE	4.551	324	7,1	0,8	2	30.844
CRUZ DEL EJE	EL BRETE	388	21	5,4	0,1	3	2.327
CRUZ DEL EJE	GUANACO MUERTO	73	1	1,4	0,0	5	554
CRUZ DEL EJE	LA BATEA	22	1	4,5	0,0	3	180
CRUZ DEL EJE	LA HIGUERA	66	7	10,6	0,0	1	411
CRUZ DEL EJE	LAS CAÑADAS	28	-	0,0	0,0	5	272
CRUZ DEL EJE	LAS PLAYAS	130	12	9,2	0,0	1	962
CRUZ DEL EJE	LOS CHAÑARITOS (C. D. E.)	101	11	10,9	0,0	1	564
CRUZ DEL EJE	MEDIA NARANJA	172	3	1,7	0,0	5	936
CRUZ DEL EJE	PASO VIEJO	152	4	2,6	0,0	4	1.033
CRUZ DEL EJE	SAN MARCOS SIERRAS	267	16	6,0	0,0	2	2.199
CRUZ DEL EJE	SERREZUELA	481	26	5,4	0,1	3	2.678
CRUZ DEL EJE	TUCLAME	157	6	3,8	0,0	4	907
CRUZ DEL EJE	VILLA DE SOTO	1.500	92	6,1	0,2	2	9.927
GENERAL ROCA	BUCHARDO	207	10	4,8	0,0	3	1.795
GENERAL ROCA	DEL CAMPILLO	521	19	3,6	0,0	4	3.508
GENERAL ROCA	HUINCA RENANCO	1.402	80	5,7	0,2	2	9.487
GENERAL ROCA	ITALO	153	2	1,3	0,0	5	1.120
GENERAL ROCA	JOVITA	646	22	3,4	0,1	4	4.823
GENERAL ROCA	MATTALDI	243	9	3,7	0,0	4	1.842

GENERAL ROCA	NICOLAS BRUZZONE	32	-	0,0	0,0	5	214
GENERAL ROCA	ONAGOITY	7	-	0,0	0,0	5	63
GENERAL ROCA	PINCEN	35	1	2,9	0,0	4	254
GENERAL ROCA	RANQUELES	18	-	0,0	0,0	5	67
GENERAL ROCA	VILLA HUIDOBRO	818	40	4,9	0,1	3	5.658
GENERAL ROCA	VILLA SARMIENTO (G. R.)	40	3	7,5	0,0	2	373
GENERAL ROCA	VILLA VALERIA	416	20	4,8	0,1	3	3.002
GRAL.SAN MARTIN	ARROYO ALGODON	130	4	3,1	0,0	4	692
GRAL.SAN MARTIN	ARROYO CABRAL	406	17	4,2	0,0	3	2.793
GRAL.SAN MARTIN	AUSONIA	142	7	4,9	0,0	3	1.133
GRAL.SAN MARTIN	CHAZON	138	6	4,3	0,0	3	1.080
GRAL.SAN MARTIN	ETRURIA	587	27	4,6	0,1	3	4.130
GRAL.SAN MARTIN	LA LAGUNA	182	9	4,9	0,0	3	1.524
GRAL.SAN MARTIN	LA PALESTINA	77	1	1,3	0,0	5	502
GRAL.SAN MARTIN	LA PLAYOSA	375	16	4,3	0,0	3	2.757
GRAL.SAN MARTIN	LUCA	85	5	5,9	0,0	2	563
GRAL.SAN MARTIN	PASCO	174	5	2,9	0,0	4	1.201
GRAL.SAN MARTIN	SILVIO PELLICO	51	1	2,0	0,0	5	405
GRAL.SAN MARTIN	TICINO	327	13	4,0	0,0	4	2.207
GRAL.SAN MARTIN	TIO PUJIO	387	18	4,7	0,0	3	2.676
GRAL.SAN MARTIN	VILLA MARIA	11.373	714	6,3	1,9	2	79.946

GRAL.SAN MARTIN	VILLA NUEVA	2.765	176	6,4	0,5	2	19.362
ISCHILIN	AVELLANEDA	39	3	7,7	0,0	2	323
ISCHILIN	CAÑADA DE RIO PINTO	26	1	3,8	0,0	4	193
ISCHILIN	CHUÑA	87	1	1,1	0,0	5	563
ISCHILIN	COPACABANA	12	-	0,0	0,0	5	74
ISCHILIN	DEAN FUNES	3.268	228	7,0	0,6	2	21.518
ISCHILIN	LOS POZOS	5	-	0,0	0,0	5	95
ISCHILIN	OLIVARES DE SAN NICOLAS	100	9	9,0	0,0	1	615
ISCHILIN	QUILINO	798	33	4,1	0,1	3	5.262
ISCHILIN	VILLA GUTIERREZ	63	7	11,1	0,0	1	341
JUAREZ CELMAN	ALEJANDRO ROCA	738	32	4,3	0,1	3	5.394
JUAREZ CELMAN	ASSUNTA	5	-	0,0	0,0	5	73
JUAREZ CELMAN	BENGOLEA	144	4	2,8	0,0	4	917
JUAREZ CELMAN	CARNERILLO	283	11	3,9	0,0	4	1.928
JUAREZ CELMAN	CHARRAS	167	9	5,4	0,0	3	1.117
JUAREZ CELMAN	EL RASTREADOR	14	-	0,0	0,0	5	85
JUAREZ CELMAN	GENERAL CABRERA	1.737	110	6,3	0,3	2	11.837
JUAREZ CELMAN	GENERAL DEHEZA	1.651	87	5,3	0,2	3	11.083
JUAREZ CELMAN	HUANCHILLA	147	7	4,8	0,0	3	1.147
JUAREZ CELMAN	LA CARLOTA	1.670	93	5,6	0,2	3	12.722
JUAREZ CELMAN	LOS CISNES	65	3	4,6	0,0	3	563
JUAREZ CELMAN	OLAETA	74	-	0,0	0,0	5	644
JUAREZ CELMAN	PACHECO DE MELO	4	-	0,0	0,0	5	60
JUAREZ CELMAN	PASO DEL DURAZNO	13	-	0,0	0,0	5	87

JUAREZ CELMAN	REDUCCION	288	20	6,9	0,1	2	1.742
JUAREZ CELMAN	SANTA EUFEMIA	375	15	4,0	0,0	4	2.417
JUAREZ CELMAN	UCACHA	637	25	3,9	0,1	4	5.167
MARCOS JUAREZ	ALEJO LEDESMA	480	16	3,3	0,0	4	3.385
MARCOS JUAREZ	ARIAS	994	42	4,2	0,1	3	7.249
MARCOS JUAREZ	CAMILO ALDAO	620	21	3,4	0,1	4	5.209
MARCOS JUAREZ	CAPITAN GENERAL BERNARDO O HIGGINS	70	1	1,4	0,0	5	497
MARCOS JUAREZ	CAVANAGH	170	5	2,9	0,0	4	1.240
MARCOS JUAREZ	COLONIA BARGE	11	-	0,0	0,0	5	175
MARCOS JUAREZ	COLONIA ITALIANA	84	1	1,2	0,0	5	753
MARCOS JUAREZ	CORRAL DE BUSTOS	1.345	60	4,5	0,2	3	10.426
MARCOS JUAREZ	CRUZ ALTA	894	41	4,6	0,1	3	7.200
MARCOS JUAREZ	GENERAL BALDISSERA	315	15	4,8	0,0	3	2.397
MARCOS JUAREZ	GENERAL ROCA	363	16	4,4	0,0	3	2.785
MARCOS JUAREZ	GUATIMOZIN	325	8	2,5	0,0	4	2.475
MARCOS JUAREZ	INRIVILLE	485	20	4,1	0,1	3	3.722
MARCOS JUAREZ	ISLA VERDE	623	29	4,7	0,1	3	4.390
MARCOS JUAREZ	LEONES	1.385	82	5,9	0,2	2	10.529
MARCOS JUAREZ	LOS SURGENTES	387	12	3,1	0,0	4	2.795
MARCOS JUAREZ	MARCOS JUAREZ	3.682	188	5,1	0,5	3	27.071

MARCOS JUAREZ	MONTE BUEY	816	40	4,9	0,1	3	6.285
MARCOS JUAREZ	SAIRA	97	2	2,1	0,0	5	812
MARCOS JUAREZ	SALADILLO	25	2	8,0	0,0	1	186
MARCOS JUAREZ	VILLA ELISA	2	-	0,0	0,0	5	26
MINAS	CIENAGA DEL CORO	81	3	3,7	0,0	4	718
MINAS	EL CHACHO	56	1	1,8	0,0	5	401
MINAS	ESTANCIA DE GUADALUPE	62	4	6,5	0,0	2	522
MINAS	GUASAPAMPA	33	-	0,0	0,0	5	241
MINAS	LA PLAYA	35	3	8,6	0,0	1	220
MINAS	SAN CARLOS MINAS	252	20	7,9	0,1	1	1.713
MINAS	TALAINI	18	-	0,0	0,0	5	123
MINAS	TOSNO	25	2	8,0	0,0	1	186
POCHO	CHANCANI	69	7	10,1	0,0	1	463
POCHO	LAS PALMAS	18	-	0,0	0,0	5	123
POCHO	LOS TALARES	40	-	0,0	0,0	5	157
POCHO	SALSACATE	205	20	9,8	0,1	1	1.728
POCHO	SAN GERONIMO	94	4	4,3	0,0	3	602
POCHO	TALA CAÑADA	42	3	7,1	0,0	2	254
POCHO	VILLA DE POCHO	29	5	17,2	0,0	1	201
PTE.R.S. PEÑA	GENERAL LEVALLE	750	58	7,7	0,2	2	5.718
PTE.R.S. PEÑA	LA CESIRA	175	8	4,6	0,0	3	1.318
PTE.R.S. PEÑA	LABOULAYE	2.559	173	6,8	0,5	2	20.658
PTE.R.S. PEÑA	LEGUIZAMON	6	-	0,0	0,0	5	55
PTE.R.S. PEÑA	MELO	167	6	3,6	0,0	4	1.254
PTE.R.S. PEÑA	RIOBAMBA	17	-	0,0	0,0	5	105
PTE.R.S. PEÑA	ROSALES	75	4	5,3	0,0	3	535
PTE.R.S. PEÑA	SAN JOAQUIN	13	1	7,7	0,0	2	140
PTE.R.S. PEÑA	SERRANO	409	20	4,9	0,1	3	3.209

PTE.R.S. PEÑA	VILLA ROSSI	82	5	6,1	0,0	2	515
PUNILLA	BIALET MASSE	731	57	7,8	0,1	1	5.449
PUNILLA	CABALANGO	45	2	4,4	0,0	3	475
PUNILLA	CAPILLA DEL MONTE	1.303	64	4,9	0,2	3	11.281
PUNILLA	CASA GRANDE	74	9	12,2	0,0	1	701
PUNILLA	CHARONIER	62	3	4,8	0,0	3	553
PUNILLA	COSQUIN	2.673	220	8,2	0,6	1	19.815
PUNILLA	CUESTA BLANCA	73	2	2,7	0,0	4	510
PUNILLA	ESTANCIA VIEJA	128	7	5,5	0,0	3	909
PUNILLA	HUERTA GRANDE	811	74	9,1	0,2	1	5.933
PUNILLA	LA CUMBRE	959	65	6,8	0,2	2	7.761
PUNILLA	LA FALDA	1.964	142	7,2	0,4	2	16.379
PUNILLA	LOS COCOS	133	10	7,5	0,0	2	1.245
PUNILLA	MAYU SUMAJ	165	11	6,7	0,0	2	1.383
PUNILLA	SAN ANTONIO DE ARREDONDO	533	44	8,3	0,1	1	3.930
PUNILLA	SAN ESTEBAN	114	6	5,3	0,0	3	857
PUNILLA	SAN ROQUE	161	8	5,0	0,0	3	1.128
PUNILLA	SANTA MARIA DE PUNILLA	1.191	110	9,2	0,3	1	9.691
PUNILLA	TALA HUASI	9	1	11,1	0,0	1	147
PUNILLA	TANTI	884	79	8,9	0,2	1	6.841
PUNILLA	VALLE HERMOSO	824	76	9,2	0,2	1	6.252
PUNILLA	VILLA CARLOS PAZ	8.423	644	7,6	1,7	2	62.750
PUNILLA	VILLA GIARDINO	830	65	7,8	0,2	1	6.810
PUNILLA	VILLA PARQUE SIQUIMAN	202	16	7,9	0,0	1	1.888
PUNILLA	VILLA RIO ICHO CRUZ	282	19	6,7	0,0	2	1.921
PUNILLA	VILLA SANTA CRUZ DEL LAGO	321	31	9,7	0,1	1	2.472
RIO CUARTO	ACHIRAS	320	19	5,9	0,0	2	2.398
RIO CUARTO	ADELIA MARIA	1.051	42	4,0	0,1	4	7.739
RIO CUARTO	ALCIRA	771	34	4,4	0,1	3	5.924
RIO CUARTO	ALPA CORRAL	100	1	1,0	0,0	5	966
RIO CUARTO	BERROTARAN	967	51	5,3	0,1	3	6.886

RIO CUARTO	BULNES	122	4	3,3	0,0	4	1.051
RIO CUARTO	CHAJAN	117	6	5,1	0,0	3	767
RIO CUARTO	CHUCUL	33	5	15,2	0,0	1	304
RIO CUARTO	CORONEL BAIGORRIA	242	6	2,5	0,0	4	1.532
RIO CUARTO	CORONEL MOLDES	1.255	66	5,3	0,2	3	9.010
RIO CUARTO	ELENA	392	21	5,4	0,1	3	3.007
RIO CUARTO	LA CAROLINA EL POTOSI	21	1	4,8	0,0	3	165
RIO CUARTO	LA CAUTIVA	174	10	5,7	0,0	2	1.014
RIO CUARTO	LAS ACEQUIAS	343	19	5,5	0,0	3	2.443
RIO CUARTO	LAS ALBAHACAS	32	1	3,1	0,0	4	342
RIO CUARTO	LAS HIGUERAS	1.196	67	5,6	0,2	2	6.202
RIO CUARTO	LAS PEÑAS SUD	18	-	0,0	0,0	5	148
RIO CUARTO	LAS VERTIENTES	118	11	9,3	0,0	1	766
RIO CUARTO	MALENA	56	2	3,6	0,0	4	368
RIO CUARTO	MONTE DE LOS GAUCHOS	108	3	2,8	0,0	4	694
RIO CUARTO	RIO CUARTO	23.318	1.914	8,2	5,0	1	158.298
RIO CUARTO	SAMPACHO	966	35	3,6	0,1	4	7.846
RIO CUARTO	SAN BASILIO	418	9	2,2	0,0	5	3.225
RIO CUARTO	SANTA CATALINA	546	34	6,2	0,1	2	3.898
RIO CUARTO	SUCO	44	1	2,3	0,0	5	307
RIO CUARTO	TOSQUITA	58	2	3,4	0,0	4	414

RIO CUARTO	VICUÑA MACKENNA	1.497	76	5,1	0,2	3	10.170
RIO CUARTO	VILLA EL CHACAY	12	1	8,3	0,0	1	84
RIO CUARTO	WASHINGTON	91	2	2,2	0,0	5	608
RIO PRIMERO	ATAHONA	8	-	0,0	0,0	5	110
RIO PRIMERO	CAÑADA DE MACHADO	36	1	2,8	0,0	4	203
RIO PRIMERO	CAPILLA DE LOS REMEDIOS	137	9	6,6	0,0	2	809
RIO PRIMERO	CHALACEA	29	1	3,4	0,0	4	180
RIO PRIMERO	COLONIA LAS CUATRO ESQUINAS	12	-	0,0	0,0	5	115
RIO PRIMERO	COMECHINGONES	39	4	10,3	0,0	1	287
RIO PRIMERO	DIEGO DE ROJAS	71	5	7,0	0,0	2	509
RIO PRIMERO	EL CRISPIN	40	5	12,5	0,0	1	220
RIO PRIMERO	ESQUINA	25	-	0,0	0,0	5	273
RIO PRIMERO	KILOMETRO 658	52	4	7,7	0,0	2	365
RIO PRIMERO	LA PARA	564	14	2,5	0,0	4	3.489
RIO PRIMERO	LA POSTA	25	1	4,0	0,0	4	241
RIO PRIMERO	LA PUERTA	334	13	3,9	0,0	4	2.185
RIO PRIMERO	LA QUINTA	38	1	2,6	0,0	4	208
RIO PRIMERO	LAS GRAMILLAS	12	-	0,0	0,0	5	109
RIO PRIMERO	LAS SALADAS	18	-	0,0	0,0	5	134
RIO PRIMERO	MAQUINISTA GALLINI	7	1	14,3	0,0	1	69
RIO PRIMERO	MONTE CRISTO	1.616	104	6,4	0,3	2	10.332

RIO PRIMERO	OBISPO TREJO	381	16	4,2	0,0	3	2.497
RIO PRIMERO	PIQUILLIN	231	15	6,5	0,0	2	1.364
RIO PRIMERO	PLAZA DE MERCEDES	10	-	0,0	0,0	5	67
RIO PRIMERO	RIO PRIMERO	1.116	85	7,6	0,2	2	7.389
RIO PRIMERO	SAGRADA FAMILIA	25	1	4,0	0,0	4	151
RIO PRIMERO	SANTA ROSA DE RIO PRIMERO	1.148	75	6,5	0,2	2	7.805
RIO PRIMERO	VILLA FONTANA	106	6	5,7	0,0	2	939
RIO SECO	CERRO COLORADO	32	-	0,0	0,0	5	285
RIO SECO	CHAÑAR VIEJO	21	2	9,5	0,0	1	186
RIO SECO	EUFRACIO LOZA	14	2	14,3	0,0	1	166
RIO SECO	GUTEMBERG	108	3	2,8	0,0	4	691
RIO SECO	LA RINCONADA	37	2	5,4	0,0	3	217
RIO SECO	LOS HOYOS	30	-	0,0	0,0	5	279
RIO SECO	PUESTO DE CASTRO	19	1	5,3	0,0	3	172
RIO SECO	RAYO CORTADO	104	8	7,7	0,0	2	691
RIO SECO	SANTA ELENA	38	7	18,4	0,0	1	296
RIO SECO	SEBASTIAN ELCANO	398	20	5,0	0,1	3	2.481
RIO SECO	VILLA CANDELARIA NORTE	34	3	8,8	0,0	1	276
RIO SECO	VILLA DE MARIA	724	32	4,4	0,1	3	4.911
RIO SEGUNDO	CALCHIN	336	9	2,7	0,0	4	2.447
RIO SEGUNDO	CALCHIN OESTE	100	8	8,0	0,0	1	765
RIO SEGUNDO	CAPILLA DEL CARMEN	47	1	2,1	0,0	5	342
RIO SEGUNDO	CARRILOBO	218	8	3,7	0,0	4	1.772
RIO SEGUNDO	COLAZO	285	12	4,2	0,0	3	1.634
RIO SEGUNDO	COLONIA VIDELA	10	2	20,0	0,0	1	78
RIO SEGUNDO	COSTASACATE	218	10	4,6	0,0	3	1.485

RIO SEGUNDO	IMPIRA	25	1	4,0	0,0	4	163
RIO SEGUNDO	LAGUNA LARGA	1.043	55	5,3	0,1	3	7.487
RIO SEGUNDO	LAS JUNTURAS	282	8	2,8	0,0	4	1.748
RIO SEGUNDO	LOS CHAÑARITOS	45	4	8,9	0,0	1	219
RIO SEGUNDO	LUQUE	956	33	3,5	0,1	4	6.281
RIO SEGUNDO	MANFREDI	146	8	5,5	0,0	3	964
RIO SEGUNDO	MATORRALES	149	5	3,4	0,0	4	981
RIO SEGUNDO	ONCATIVO	1.806	78	4,3	0,2	3	13.295
RIO SEGUNDO	PILAR	2.064	157	7,6	0,4	2	14.809
RIO SEGUNDO	POZO DEL MOLLE	816	43	5,3	0,1	3	5.718
RIO SEGUNDO	RINCON	93	4	4,3	0,0	3	540
RIO SEGUNDO	RIO SEGUNDO	3.054	256	8,4	0,7	1	20.427
RIO SEGUNDO	SANTIAGO TEMPLE	398	23	5,8	0,1	2	2.787
RIO SEGUNDO	VILLA DEL ROSARIO	2.356	139	5,9	0,4	2	15.394
SAN ALBERTO	AMBUL	118	1	0,8	0,0	5	732
SAN ALBERTO	ARROYO LOS PATOS	72	8	11,1	0,0	1	634
SAN ALBERTO	LAS CALLES	83	5	6,0	0,0	2	700
SAN ALBERTO	LAS RABONAS	101	8	7,9	0,0	1	703
SAN ALBERTO	MINA CLAVERO	1.324	104	7,9	0,3	1	9.434
SAN ALBERTO	NONO	295	31	10,5	0,1	1	2.408
SAN ALBERTO	PANAHOLMA	27	2	7,4	0,0	2	273

SAN ALBERTO	SAN LORENZO	136	4	2,9	0,0	4	1.045
SAN ALBERTO	SAN PEDRO	763	74	9,7	0,2	1	4.624
SAN ALBERTO	SAN VICENTE	292	19	6,5	0,0	2	1.783
SAN ALBERTO	SAUCE ARRIBA	110	17	15,5	0,0	1	749
SAN ALBERTO	VILLA CURA BROCHERO	919	52	5,7	0,1	2	6.351
SAN ALBERTO	VILLA SARMIENTO (S. A.)	784	56	7,1	0,1	2	5.264
SAN JAVIER	CONLARA	78	8	10,3	0,0	1	508
SAN JAVIER	LA PAZ	499	26	5,2	0,1	3	3.580
SAN JAVIER	LA POBLACION	77	16	20,8	0,0	1	535
SAN JAVIER	LAS TAPIAS	340	14	4,1	0,0	3	1.936
SAN JAVIER	LOS CERRILLOS	392	16	4,1	0,0	4	2.306
SAN JAVIER	LOS HORNILLOS	149	15	10,1	0,0	1	1.228
SAN JAVIER	LUYABA	233	21	9,0	0,1	1	1.595
SAN JAVIER	SAN JAVIER Y YACANTO	258	18	7,0	0,0	2	1.825
SAN JAVIER	SAN JOSE	419	45	10,7	0,1	1	2.591
SAN JAVIER	VILLA DE LAS ROSAS	533	37	6,9	0,1	2	4.116
SAN JAVIER	VILLA DOLORES	4.487	313	7,0	0,8	2	31.853
SAN JUSTO	ALICIA	406	12	3,0	0,0	4	3.318
SAN JUSTO	ALTOS DE CHIPION	244	5	2,0	0,0	5	1.793
SAN JUSTO	ARROYITO	3.314	210	6,3	0,5	2	22.726
SAN JUSTO	BALNEARIA	870	49	5,6	0,1	2	6.171

SAN JUSTO	BRINKMANN	1.438	85	5,9	0,2	2	9.963
SAN JUSTO	COLONIA ANITA	1	-	0,0	0,0	5	8
SAN JUSTO	COLONIA ITURRASPE	0	0	0,0	0,0	5	6
SAN JUSTO	COLONIA LAS PICHANAS	28	1	3,6	0,0	4	181
SAN JUSTO	COLONIA MARINA	148	4	2,7	0,0	4	1.153
SAN JUSTO	COLONIA PROSPERIDAD	52	1	1,9	0,0	5	377
SAN JUSTO	COLONIA SAN BARTOLOME	208	6	2,9	0,0	4	1.291
SAN JUSTO	COLONIA SAN PEDRO	26	5	19,2	0,0	1	151
SAN JUSTO	COLONIA VALTELINA	30	1	3,3	0,0	4	190
SAN JUSTO	COLONIA VIGNAUD	84	2	2,4	0,0	5	727
SAN JUSTO	DEVOTO	867	32	3,7	0,1	4	6.133
SAN JUSTO	EL ARAÑADO	285	2	0,7	0,0	5	1.776
SAN JUSTO	EL FORTIN	190	7	3,7	0,0	4	1.648
SAN JUSTO	EL TIO	268	23	8,6	0,1	1	1.920
SAN JUSTO	FREYRE	917	60	6,5	0,2	2	6.922
SAN JUSTO	LA FRANCIA	535	24	4,5	0,1	3	3.804
SAN JUSTO	LA PAQUITA	164	6	3,7	0,0	4	964
SAN JUSTO	LA TORDILLA	170	1	0,6	0,0	5	1.257
SAN JUSTO	LAS VARAS	174	8	4,6	0,0	3	1.320
SAN JUSTO	LAS VARILLAS	2.318	110	4,7	0,3	3	16.316
SAN JUSTO	MARULL	276	10	3,6	0,0	4	1.799

SAN JUSTO	MIRAMAR	279	12	4,3	0,0	3	2.212
SAN JUSTO	MORTEROS	2.280	116	5,1	0,3	3	17.124
SAN JUSTO	PLAZA LUXARDO	23	-	0,0	0,0	5	195
SAN JUSTO	PORTEÑA	776	19	2,4	0,0	4	5.439
SAN JUSTO	QUEBRACHO HERRADO	55	1	1,8	0,0	5	388
SAN JUSTO	SACANTA	467	15	3,2	0,0	4	3.134
SAN JUSTO	SAN FRANCISCO	7.825	499	6,4	1,3	2	62.211
SAN JUSTO	SATURNINO MARIA LASPIUR	328	6	1,8	0,0	5	2.496
SAN JUSTO	SEEBER	91	-	0,0	0,0	5	620
SAN JUSTO	TORO PUJIO	31	1	3,2	0,0	4	173
SAN JUSTO	TRANSITO	433	24	5,5	0,1	3	3.185
SAN JUSTO	VILLA CONCEPCION DEL TIO	265	10	3,8	0,0	4	1.886
SAN JUSTO	VILLA SAN ESTEBAN	9	-	0,0	0,0	5	82
SANTA MARIA	ALTA GRACIA	7.162	633	8,8	1,6	1	48.506
SANTA MARIA	ANISACATE	419	25	6,0	0,1	2	3.350
SANTA MARIA	BOUWER	315	20	6,3	0,1	2	1.786
SANTA MARIA	DESPEÑADEROS	906	66	7,3	0,2	2	5.988
SANTA MARIA	DIQUE CHICO	52	5	9,6	0,0	1	259
SANTA MARIA	FALDA DEL CARMEN	86	6	7,0	0,0	2	610
SANTA MARIA	LA PAISANITA	25	4	16,0	0,0	1	155
SANTA MARIA	LA RANCHERITA	18	2	11,1	0,0	1	129

SANTA MARIA	LA SERRANITA	46	2	4,3	0,0	3	436
SANTA MARIA	LOS CEDROS	171	16	9,4	0,0	1	1.092
SANTA MARIA	LOZADA	135	12	8,9	0,0	1	1.041
SANTA MARIA	MALAGUEÑO	2.001	208	10,4	0,5	1	13.102
SANTA MARIA	MONTE RALO	60	1	1,7	0,0	5	535
SANTA MARIA	POTRERO DE GARAY	162	4	2,5	0,0	4	1.323
SANTA MARIA	RAFAEL GARCIA	98	10	10,2	0,0	1	565
SANTA MARIA	SAN CLEMENTE	30	-	0,0	0,0	5	240
SANTA MARIA	TOLEDO	659	60	9,1	0,2	1	4.107
SANTA MARIA	VALLE DE ANISACATE	62	4	6,5	0,0	2	487
SANTA MARIA	VILLA CIUDAD DE AMERICA	112	11	9,8	0,0	1	762
SANTA MARIA	VILLA DEL PRADO	343	30	8,7	0,1	1	2.011
SANTA MARIA	VILLA LA BOLSA	130	8	6,2	0,0	2	995
SANTA MARIA	VILLA LOS AROMOS	167	10	6,0	0,0	2	1.378
SANTA MARIA	VILLA PARQUE SANTA ANA	408	41	10,0	0,1	1	2.861
SANTA MARIA	VILLA SAN ISIDRO	167	7	4,2	0,0	3	1.249
SOBREMONTTE	CAMINIAGA	40	3	7,5	0,0	2	362
SOBREMONTTE	CHUÑA HUASI	82	7	8,5	0,0	1	457
SOBREMONTTE	POZO NUEVO	59	5	8,5	0,0	1	468
SOBREMONTTE	SAN FRANCISCO DEL CHAÑAR	384	42	10,9	0,1	1	2.506
TERCERO ARRIBA	ALMAFUERTE	1.616	95	5,9	0,2	2	11.845

TERCERO ARRIBA	COLONIA ALMADA	75	5	6,7	0,0	2	541
TERCERO ARRIBA	CORRALITO	287	23	8,0	0,1	1	1.757
TERCERO ARRIBA	DALMACIO VELEZ	239	6	2,5	0,0	4	1.565
TERCERO ARRIBA	GENERAL FOTHERINGHAM	39	3	7,7	0,0	2	313
TERCERO ARRIBA	HERNANDO	1.304	59	4,5	0,2	3	10.284
TERCERO ARRIBA	JAMES CRAIK	725	22	3,0	0,1	4	5.250
TERCERO ARRIBA	LAS ISLETILLAS	15	-	0,0	0,0	5	190
TERCERO ARRIBA	LAS PERDICES	671	48	7,2	0,1	2	5.144
TERCERO ARRIBA	LOS ZORROS	64	2	3,1	0,0	4	512
TERCERO ARRIBA	OLIVA	1.524	97	6,4	0,3	2	11.809
TERCERO ARRIBA	PAMPAYASTA NORTE	13	1	7,7	0,0	2	95
TERCERO ARRIBA	PAMPAYASTA SUD	153	6	3,9	0,0	4	1.212
TERCERO ARRIBA	PUNTA DEL AGUA	21	4	19,0	0,0	1	175
TERCERO ARRIBA	RIO TERCERO	6.272	422	6,7	1,1	2	46.800
TERCERO ARRIBA	TANCACHA	723	57	7,9	0,1	1	5.309
TERCERO ARRIBA	VILLA ASCASUBI	325	13	4,0	0,0	4	2.355
TOTAL	CANDELARIA SUD	12	4	33,3	0,0	1	125
TOTAL	CAÑADA DE LUQUE	231	7	3,0	0,0	4	1.217
TOTAL	CAPILLA DEL SITON	81	-	0,0	0,0	5	556
TOTAL	LA PAMPA	118	9	7,6	0,0	2	952
TOTAL	LAS PEÑAS	228	15	6,6	0,0	2	1.664
TOTAL	LOS MISTOLES	32	1	3,1	0,0	4	187
TOTAL	SARMIENTO	240	21	8,8	0,1	1	1.455
TOTAL	SIMBOLAR	50	1	2,0	0,0	5	350
TOTAL	SINSACATE	196	5	2,6	0,0	4	1.344
TOTAL	VILLA DEL TOTORAL	1.307	109	8,3	0,3	1	8.439

TULUMBA	CHURQUI CAÑADA	9	-	0,0	0,0	5	58
TULUMBA	EL RODEO	41	1	2,4	0,0	4	236
TULUMBA	LAS ARRIAS	172	6	3,5	0,0	4	1.179
TULUMBA	LUCIO VICTORIO MANSILLA	147	11	7,5	0,0	2	881
TULUMBA	ROSARIO DEL SALADILLO	24	-	0,0	0,0	5	178
TULUMBA	SAN JOSE DE LA DORMIDA	666	30	4,5	0,1	3	4.510
TULUMBA	SAN JOSE DE LAS SALINAS	100	1	1,0	0,0	5	777
TULUMBA	SAN PEDRO NORTE	69	1	1,4	0,0	5	379
TULUMBA	VILLA TULUMBA	218	19	8,7	0,0	1	1.597
UNION	ALDEA SANTA MARIA	27	1	3,7	0,0	4	201
UNION	ALTO ALEGRE	118	6	5,1	0,0	3	817
UNION	ANA ZUMARAN	8	-	0,0	0,0	5	98
UNION	BALLESTEROS	555	22	4,0	0,1	4	3.928
UNION	BALLESTEROS SUD	98	1	1,0	0,0	5	538
UNION	BELL VILLE	4.466	340	7,6	0,9	2	34.439
UNION	BENJAMIN GOULD	106	16	15,1	0,0	1	704
UNION	CANALS	1.201	48	4,0	0,1	4	8.676
UNION	CHILIBROSTE	87	4	4,6	0,0	3	614
UNION	CINTRA	152	7	4,6	0,0	3	1.205
UNION	COLONIA BISMARCK	44	1	2,3	0,0	5	373
UNION	COLONIA BREMEN	18	1	5,6	0,0	3	117
UNION	IDIAZABAL	208	5	2,4	0,0	4	1.556
UNION	JUSTINIANO POSSE	1.202	46	3,8	0,1	4	8.569
UNION	LABORDE	844	45	5,3	0,1	3	5.957
UNION	MONTE LEÑA	84	5	6,0	0,0	2	436
UNION	MONTE MAIZ	1.035	24	2,3	0,1	5	7.478
UNION	MORRISON	410	18	4,4	0,0	3	3.397
UNION	NOETINGER	606	26	4,3	0,1	3	4.923
UNION	ORDOÑEZ	393	12	3,1	0,0	4	2.613
UNION	PASCANAS	430	14	3,3	0,0	4	2.779
UNION	PUEBLO ITALIANO	252	2	0,8	0,0	5	1.662
UNION	SAN ANTONIO DE LITIN	158	6	3,8	0,0	4	1.314
UNION	SAN MARCOS SUD	431	21	4,9	0,1	3	3.145
UNION	VIAMONTE	220	9	4,1	0,0	4	1.594
UNION	VILLA LOS PATOS	1	-	0,0	0,0	5	26
UNION	WENCESLAO ESCALANTE	197	5	2,5	0,0	4	1.517

Fuente: elaboración propia a partir de base de datos de valores absolutos de Dirección General de Estadísticas y Censos

6.3 Indicador Ni Ni Ni: Aquí se presentan los resultados del indicador ni ni ni que contempla población de 18 a 24 años que no estudian, no trabajan ni están buscando trabajo de los 426 comunas y municipios estudiados.

Tabla IX: indicador jóvenes de 18 a 24 años que no estudian, no trabajan ni están buscando trabajo

Departamento	Municipio	Población de 18 a 24 años	Población de 18 a 24 años Ni estudian, Ni trabajan, Ni están buscando trabajo				Población Total
			Valores absolutos	% de Fila	% de columna	Indicador prioridad Ni Ni Ni	
TOTAL PROVINCIAL		391.548	51.821	13,2	100	-	1.881.473
CALAMUCHITA	AMBOY	26	4	15,4	0,0	4	228
CALAMUCHITA	CALMAYO	3	0	0,0	0,0	5	74
CALAMUCHITA	CAÑADA DEL SAUCE	11	3	27,3	0,0	2	75
CALAMUCHITA	EMBALSE	898	150	16,7	0,3	3	9.107
CALAMUCHITA	LA CRUZ	148	23	15,5	0,0	4	1.551
CALAMUCHITA	LA CUMBRECITA	93	12	12,9	0,0	5	776
CALAMUCHITA	LAS BAJADAS	14	3	21,4	0,0	2	141
CALAMUCHITA	LAS CALERAS	32	8	25,0	0,0	2	268
CALAMUCHITA	LOS CONDORES	288	62	21,5	0,1	2	2.964
CALAMUCHITA	LOS MOLINOS	33	10	30,3	0,0	1	338
CALAMUCHITA	LOS REARTES	154	22	14,3	0,0	4	1.426
CALAMUCHITA	LUTTI	18	3	16,7	0,0	3	183
CALAMUCHITA	RIO DE LOS SAUCES	130	25	19,2	0,0	3	1.326

CALAMUCHITA	SAN AGUSTIN	388	82	21,1	0,2	2	3.732
CALAMUCHITA	SAN IGNACIO	18	0	0,0	0,0	5	247
CALAMUCHITA	SANTA ROSA DE CALAMUCHITA	1.301	222	17,1	0,4	3	12.830
CALAMUCHITA	SEGUNDA USINA	18	4	22,2	0,0	2	170
CALAMUCHITA	VILLA AMANCAY	38	7	18,4	0,0	3	450
CALAMUCHITA	VILLA CIUDAD PARQUE LOS REARTES	113	9	8,0	0,0	5	1.165
CALAMUCHITA	VILLA DEL DIQUE	292	38	13,0	0,1	4	3.303
CALAMUCHITA	VILLA GENERAL BELGRANO	763	74	9,7	0,1	5	8.257
CALAMUCHITA	VILLA QUILLINZO	4	0	0,0	0,0	5	79
CALAMUCHITA	VILLA RUMIPAL	216	35	16,2	0,1	3	2.663
CALAMUCHITA	VILLA YACANTO	188	42	22,3	0,1	2	1.634
COLON	AGUA DE ORO	165	15	9,1	0,0	5	2.111
COLON	COLONIA CAROYA	2.354	336	14,3	0,6	4	20.821
COLON	COLONIA TIROLESA	623	121	19,4	0,2	3	5.342
COLON	COLONIA VICENTE AG��ERO	26	4	15,4	0,0	4	352
COLON	EL MANZANO	147	25	17,0	0,0	3	1.298
COLON	ESTACION GENERAL PAZ	253	49	19,4	0,1	3	2.253
COLON	ESTACION JUAREZ CELMAN	1.581	393	24,9	0,8	2	12.129
COLON	JESUS MARIA	4.196	714	17,0	1,4	3	31.864
COLON	LA CALERA	3.851	697	18,1	1,3	3	32.227
COLON	LA GRANJA	303	45	14,9	0,1	4	3.234
COLON	MALVINAS ARGENTINAS	1.572	352	22,4	0,7	2	12.581
COLON	MENDIOLAZA	798	75	9,4	0,1	5	10.317
COLON	MI GRANJA	274	66	24,1	0,1	2	2.149
COLON	RIO CEBALLOS	1.998	210	10,5	0,4	5	20.242
COLON	SALDAN	1.248	197	15,8	0,4	4	10.606
COLON	SALSIPUEDES	922	141	15,3	0,3	4	9.842

COLON	TINOCO	51	16	31,4	0,0	1	514
COLON	UNQUILLO	2.148	280	13,0	0,5	4	18.483
COLON	VILLA ALLENDE	3.182	347	10,9	0,7	5	28.374
COLON	VILLA CERRO AZUL	17	1	5,9	0,0	5	280
CRUZ DEL EJE	ALTO DE LOS QUEBRACHOS	33	15	45,5	0,0	1	268
CRUZ DEL EJE	BAÑADO DE SOTO	94	38	40,4	0,1	1	941
CRUZ DEL EJE	CRUZ DE CAÑA	40	17	42,5	0,0	1	352
CRUZ DEL EJE	CRUZ DEL EJE	3.551	748	21,1	1,4	2	30.844
CRUZ DEL EJE	EL BRETE	291	120	41,2	0,2	1	2.327
CRUZ DEL EJE	GUANACO MUERTO	54	16	29,6	0,0	1	554
CRUZ DEL EJE	LA BATEA	17	4	23,5	0,0	2	180
CRUZ DEL EJE	LA HIGUERA	48	16	33,3	0,0	1	411
CRUZ DEL EJE	LAS CAÑADAS	19	8	42,1	0,0	1	272
CRUZ DEL EJE	LAS PLAYAS	92	32	34,8	0,1	1	962
CRUZ DEL EJE	LOS CHAÑARITOS (C. D. E.)	71	26	36,6	0,1	1	564
CRUZ DEL EJE	MEDIA NARANJA	117	52	44,4	0,1	1	936
CRUZ DEL EJE	PASO VIEJO	104	28	26,9	0,1	2	1.033
CRUZ DEL EJE	SAN MARCOS SIERRAS	205	37	18,0	0,1	3	2.199
CRUZ DEL EJE	SERREZUELA	343	113	32,9	0,2	1	2.678
CRUZ DEL EJE	TUCLAME	120	59	49,2	0,1	1	907
CRUZ DEL EJE	VILLA DE SOTO	1.096	242	22,1	0,5	2	9.927
GENERAL ROCA	BUCHARDO	161	42	26,1	0,1	2	1.795
GENERAL ROCA	DEL CAMPILLO	413	82	19,9	0,2	3	3.508

GENERAL ROCA	HUINCA RENANCO	1.074	180	16,8	0,3	3	9.487
GENERAL ROCA	ITALO	121	12	9,9	0,0	5	1.120
GENERAL ROCA	JOVITA	493	59	12,0	0,1	5	4.823
GENERAL ROCA	MATTALDI	188	22	11,7	0,0	5	1.842
GENERAL ROCA	NICOLAS BRUZZONE	22	6	27,3	0,0	2	214
GENERAL ROCA	ONAGOITY	4	2	50,0	0,0	1	63
GENERAL ROCA	PINCEN	28	4	14,3	0,0	4	254
GENERAL ROCA	RANQUELES	9	1	11,1	0,0	5	67
GENERAL ROCA	VILLA HUIDOBRO	657	129	19,6	0,2	3	5.658
GENERAL ROCA	VILLA SARMIENTO (G. R.)	30	9	30,0	0,0	1	373
GENERAL ROCA	VILLA VALERIA	318	56	17,6	0,1	3	3.002
GRAL.SAN MARTIN	ARROYO ALGODON	108	20	18,5	0,0	3	692
GRAL.SAN MARTIN	ARROYO CABRAL	321	33	10,3	0,1	5	2.793
GRAL.SAN MARTIN	AUSONIA	102	14	13,7	0,0	4	1.133
GRAL.SAN MARTIN	CHAZON	105	12	11,4	0,0	5	1.080
GRAL.SAN MARTIN	ETRURIA	448	55	12,3	0,1	5	4.130
GRAL.SAN MARTIN	LA LAGUNA	133	18	13,5	0,0	4	1.524
GRAL.SAN MARTIN	LA PALESTINA	53	9	17,0	0,0	3	502
GRAL.SAN MARTIN	LA PLAYOSA	290	32	11,0	0,1	5	2.757
GRAL.SAN MARTIN	LUCA	66	14	21,2	0,0	2	563
GRAL.SAN MARTIN	PASCO	134	13	9,7	0,0	5	1.201

GRAL.SAN MARTIN	SILVIO PELLICO	37	4	10,8	0,0	5	405
GRAL.SAN MARTIN	TICINO	253	26	10,3	0,1	5	2.207
GRAL.SAN MARTIN	TIO PUJIO	272	43	15,8	0,1	4	2.676
GRAL.SAN MARTIN	VILLA MARIA	9.125	761	8,3	1,5	5	79.946
GRAL.SAN MARTIN	VILLA NUEVA	2.126	302	14,2	0,6	4	19.362
ISCHILIN	AVELLANEDA	29	4	13,8	0,0	4	323
ISCHILIN	CAÑADA DE RIO PINTO	18	6	33,3	0,0	1	193
ISCHILIN	CHUÑA	65	22	33,8	0,0	1	563
ISCHILIN	COPACABANA	8	4	50,0	0,0	1	74
ISCHILIN	DEAN FUNES	2.446	453	18,5	0,9	3	21.518
ISCHILIN	LOS POZOS	13	1	7,7	0,0	5	95
ISCHILIN	OLIVARES DE SAN NICOLAS	71	33	46,5	0,1	1	615
ISCHILIN	QUILINO	578	167	28,9	0,3	1	5.262
ISCHILIN	VILLA GUTIERREZ	50	9	18,0	0,0	3	341
JUAREZ CELMAN	ALEJANDRO ROCA	571	115	20,1	0,2	2	5.394
JUAREZ CELMAN	ASSUNTA	5	3	60,0	0,0	1	73
JUAREZ CELMAN	BENGOLEA	115	19	16,5	0,0	3	917
JUAREZ CELMAN	CARNERILLO	218	28	12,8	0,1	5	1.928
JUAREZ CELMAN	CHARRAS	133	21	15,8	0,0	4	1.117
JUAREZ CELMAN	EL RASTREADOR	13	8	61,5	0,0	1	85
JUAREZ CELMAN	GENERAL CABRERA	1.336	198	14,8	0,4	4	11.837
JUAREZ CELMAN	GENERAL DEHEZA	1.250	156	12,5	0,3	5	11.083
JUAREZ CELMAN	HUANCHILLA	113	16	14,2	0,0	4	1.147
JUAREZ CELMAN	LA CARLOTA	1.219	173	14,2	0,3	4	12.722

JUAREZ CELMAN	LOS CISNES	45	8	17,8	0,0	3	563
JUAREZ CELMAN	OLAETA	56	9	16,1	0,0	3	644
JUAREZ CELMAN	PACHECO DE MELO	4	3	75,0	0,0	1	60
JUAREZ CELMAN	PASO DEL DURAZNO	9	1	11,1	0,0	5	87
JUAREZ CELMAN	REDUCCION	226	56	24,8	0,1	2	1.742
JUAREZ CELMAN	SANTA EUFEMIA	293	53	18,1	0,1	3	2.417
JUAREZ CELMAN	UCACHA	477	71	14,9	0,1	4	5.167
MARCOS JUAREZ	ALEJO LEDESMA	365	63	17,3	0,1	3	3.385
MARCOS JUAREZ	ARIAS	721	115	16,0	0,2	3	7.249
MARCOS JUAREZ	CAMILO ALDAO	484	63	13,0	0,1	4	5.209
MARCOS JUAREZ	CAPITAN GENERAL BERNARDO O HIGGINS	49	14	28,6	0,0	1	497
MARCOS JUAREZ	CAVANAGH	125	18	14,4	0,0	4	1.240
MARCOS JUAREZ	COLONIA BARGE	9	1	11,1	0,0	5	175
MARCOS JUAREZ	COLONIA ITALIANA	69	15	21,7	0,0	2	753
MARCOS JUAREZ	CORRAL DE BUSTOS	1.017	155	15,2	0,3	4	10.426
MARCOS JUAREZ	CRUZ ALTA	689	99	14,4	0,2	4	7.200
MARCOS JUAREZ	GENERAL BALDISSERA	246	38	15,4	0,1	4	2.397
MARCOS JUAREZ	GENERAL ROCA	268	33	12,3	0,1	5	2.785
MARCOS JUAREZ	GUATIMOZIN	248	61	24,6	0,1	2	2.475
MARCOS JUAREZ	INRIVILLE	374	45	12,0	0,1	5	3.722

MARCOS JUAREZ	ISLA VERDE	472	93	19,7	0,2	3	4.390
MARCOS JUAREZ	LEONES	1.065	141	13,2	0,3	4	10.529
MARCOS JUAREZ	LOS SURGENTES	285	37	13,0	0,1	4	2.795
MARCOS JUAREZ	MARCOS JUAREZ	2.848	322	11,3	0,6	5	27.071
MARCOS JUAREZ	MONTE BUEY	623	83	13,3	0,2	4	6.285
MARCOS JUAREZ	SAIRA	75	15	20,0	0,0	3	812
MARCOS JUAREZ	SALADILLO	16	5	31,3	0,0	1	186
MARCOS JUAREZ	VILLA ELISA	2	0	0,0	0,0	5	26
MINAS	CIENAGA DEL CORO	48	17	35,4	0,0	1	718
MINAS	EL CHACHO	36	18	50,0	0,0	1	401
MINAS	ESTANCIA DE GUADALUPE	39	16	41,0	0,0	1	522
MINAS	GUASAPAMPA	23	10	43,5	0,0	1	241
MINAS	LA PLAYA	20	3	15,0	0,0	4	220
MINAS	SAN CARLOS MINAS	185	46	24,9	0,1	2	1.713
MINAS	TALAINI	12	8	66,7	0,0	1	123
MINAS	TOSNO	18	4	22,2	0,0	2	186
POCHO	CHANCANI	54	26	48,1	0,1	1	463
POCHO	LAS PALMAS	15	3	20,0	0,0	3	123
POCHO	LOS TALARES	25	7	28,0	0,0	2	157
POCHO	SALSACATE	134	22	16,4	0,0	3	1.728
POCHO	SAN GERONIMO	75	33	44,0	0,1	1	602
POCHO	TALA CAÑADA	33	4	12,1	0,0	5	254
POCHO	VILLA DE POCHO	23	3	13,0	0,0	4	201
PTE.R.S. PEÑA	GENERAL LEVALLE	558	90	16,1	0,2	3	5.718
PTE.R.S. PEÑA	LA CESIRA	122	19	15,6	0,0	4	1.318
PTE.R.S. PEÑA	LABOULAYE	1.903	330	17,3	0,6	3	20.658
PTE.R.S. PEÑA	LEGUIZAMON	3	1	33,3	0,0	1	55
PTE.R.S. PEÑA	MELO	130	22	16,9	0,0	3	1.254

PTE.R.S. PEÑA	RIOBAMBA	14	3	21,4	0,0	2	105
PTE.R.S. PEÑA	ROSALES	51	9	17,6	0,0	3	535
PTE.R.S. PEÑA	SAN JOAQUIN	7	3	42,9	0,0	1	140
PTE.R.S. PEÑA	SERRANO	317	43	13,6	0,1	4	3.209
PTE.R.S. PEÑA	VILLA ROSSI	59	17	28,8	0,0	1	515
PUNILLA	BIALET MASSE	536	74	13,8	0,1	4	5.449
PUNILLA	CABALANGO	37	9	24,3	0,0	2	475
PUNILLA	CAPILLA DEL MONTE	979	146	14,9	0,3	4	11.281
PUNILLA	CASA GRANDE	55	4	7,3	0,0	5	701
PUNILLA	CHARBONIER	50	10	20,0	0,0	3	553
PUNILLA	COSQUIN	2.032	348	17,1	0,7	3	19.815
PUNILLA	CUESTA BLANCA	65	11	16,9	0,0	3	510
PUNILLA	ESTANCIA VIEJA	90	13	14,4	0,0	4	909
PUNILLA	HUERTA GRANDE	615	95	15,4	0,2	4	5.933
PUNILLA	LA CUMBRE	708	93	13,1	0,2	4	7.761
PUNILLA	LA FALDA	1.546	284	18,4	0,5	3	16.379
PUNILLA	LOS COCOS	116	17	14,7	0,0	4	1.245
PUNILLA	MAYU SUMAJ	133	19	14,3	0,0	4	1.383
PUNILLA	SAN ANTONIO DE ARREDONDO	392	37	9,4	0,1	5	3.930
PUNILLA	SAN ESTEBAN	87	27	31,0	0,1	1	857
PUNILLA	SAN ROQUE	119	23	19,3	0,0	3	1.128
PUNILLA	SANTA MARIA DE PUNILLA	958	164	17,1	0,3	3	9.691
PUNILLA	TALA HUASI	19	0	0,0	0,0	5	147
PUNILLA	TANTI	670	103	15,4	0,2	4	6.841
PUNILLA	VALLE HERMOSO	624	115	18,4	0,2	3	6.252
PUNILLA	VILLA CARLOS PAZ	7.481	638	8,5	1,2	5	62.750
PUNILLA	VILLA GIARDINO	657	104	15,8	0,2	4	6.810
PUNILLA	VILLA PARQUE SIQUIMAN	161	20	12,4	0,0	5	1.888
PUNILLA	VILLA RIO ICHO CRUZ	216	36	16,7	0,1	3	1.921
PUNILLA	VILLA SANTA CRUZ DEL LAGO	249	25	10,0	0,0	5	2.472
RIO CUARTO	ACHIRAS	241	39	16,2	0,1	3	2.398

RIO CUARTO	ADELIA MARIA	802	140	17,5	0,3	3	7.739
RIO CUARTO	ALCIRA	586	74	12,6	0,1	5	5.924
RIO CUARTO	ALPA CORRAL	73	10	13,7	0,0	4	966
RIO CUARTO	BERROTARAN	741	110	14,8	0,2	4	6.886
RIO CUARTO	BULNES	85	11	12,9	0,0	4	1.051
RIO CUARTO	CHAJAN	88	22	25,0	0,0	2	767
RIO CUARTO	CHUCUL	23	2	8,7	0,0	5	304
RIO CUARTO	CORONEL BAIGORRIA	185	34	18,4	0,1	3	1.532
RIO CUARTO	CORONEL MOLDES	961	134	13,9	0,3	4	9.010
RIO CUARTO	ELENA	303	33	10,9	0,1	5	3.007
RIO CUARTO	LA CAROLINA EL POTOSI	14	2	14,3	0,0	4	165
RIO CUARTO	LA CAUTIVA	136	33	24,3	0,1	2	1.014
RIO CUARTO	LAS ACEQUIAS	258	44	17,1	0,1	3	2.443
RIO CUARTO	LAS ALBAHACAS	24	7	29,2	0,0	1	342
RIO CUARTO	LAS HIGUERAS	1.051	78	7,4	0,2	5	6.202
RIO CUARTO	LAS PEÑAS SUD	13	5	38,5	0,0	1	148
RIO CUARTO	LAS VERTIENTES	87	24	27,6	0,0	2	766
RIO CUARTO	MALENA	44	14	31,8	0,0	1	368
RIO CUARTO	MONTE DE LOS GAUCHOS	81	17	21,0	0,0	2	694
RIO CUARTO	RIO CUARTO	18.665	2.068	11,1	4,0	5	158.298
RIO CUARTO	SAMPACHO	740	117	15,8	0,2	4	7.846

RIO CUARTO	SAN BASILIO	317	42	13,2	0,1	4	3.225
RIO CUARTO	SANTA CATALINA	428	84	19,6	0,2	3	3.898
RIO CUARTO	SUCO	37	15	40,5	0,0	1	307
RIO CUARTO	TOSQUITA	44	12	27,3	0,0	2	414
RIO CUARTO	VICUÑA MACKENNA	1.110	218	19,6	0,4	3	10.170
RIO CUARTO	VILLA EL CHACAY	7	0	0,0	0,0	5	84
RIO CUARTO	WASHINGTON	73	22	30,1	0,0	1	608
RIO PRIMERO	ATAHONA	5	2	40,0	0,0	1	110
RIO PRIMERO	CAÑADA DE MACHADO	27	13	48,1	0,0	1	203
RIO PRIMERO	CAPILLA DE LOS REMEDIOS	102	31	30,4	0,1	1	809
RIO PRIMERO	CHALACEA	22	9	40,9	0,0	1	180
RIO PRIMERO	COLONIA LAS CUATRO ESQUINAS	11	2	18,2	0,0	3	115
RIO PRIMERO	COMECHINGONES	29	5	17,2	0,0	3	287
RIO PRIMERO	DIEGO DE ROJAS	48	14	29,2	0,0	1	509
RIO PRIMERO	EL CRISPIN	29	3	10,3	0,0	5	220
RIO PRIMERO	ESQUINA	19	4	21,1	0,0	2	273
RIO PRIMERO	KILOMETRO 658	39	6	15,4	0,0	4	365
RIO PRIMERO	LA PARA	443	76	17,2	0,1	3	3.489
RIO PRIMERO	LA POSTA	17	9	52,9	0,0	1	241
RIO PRIMERO	LA PUERTA	241	50	20,7	0,1	2	2.185
RIO PRIMERO	LA QUINTA	27	7	25,9	0,0	2	208

RIO PRIMERO	LAS GRAMILLAS	8	1	12,5	0,0	5	109
RIO PRIMERO	LAS SALADAS	15	2	13,3	0,0	4	134
RIO PRIMERO	MAQUINISTA GALLINI	4	1	25,0	0,0	2	69
RIO PRIMERO	MONTE CRISTO	1.252	228	18,2	0,4	3	10.332
RIO PRIMERO	OBISPO TREJO	268	71	26,5	0,1	2	2.497
RIO PRIMERO	PIQUILLIN	179	35	19,6	0,1	3	1.364
RIO PRIMERO	PLAZA DE MERCEDES	10	4	40,0	0,0	1	67
RIO PRIMERO	RIO PRIMERO	847	141	16,6	0,3	3	7.389
RIO PRIMERO	SAGRADA FAMILIA	21	10	47,6	0,0	1	151
RIO PRIMERO	SANTA ROSA DE RIO PRIMERO	842	155	18,4	0,3	3	7.805
RIO PRIMERO	VILLA FONTANA	76	6	7,9	0,0	5	939
RIO SECO	CERRO COLORADO	27	4	14,8	0,0	4	285
RIO SECO	CHAÑAR VIEJO	17	6	35,3	0,0	1	186
RIO SECO	EUFRACIO LOZA	10	5	50,0	0,0	1	166
RIO SECO	GUTENBERG	77	33	42,9	0,1	1	691
RIO SECO	LA RINCONADA	25	15	60,0	0,0	1	217
RIO SECO	LOS HOYOS	20	9	45,0	0,0	1	279
RIO SECO	PUESTO DE CASTRO	12	4	33,3	0,0	1	172
RIO SECO	RAYO CORTADO	75	19	25,3	0,0	2	691
RIO SECO	SANTA ELENA	30	4	13,3	0,0	4	296
RIO SECO	SEBASTIAN ELCANO	273	71	26,0	0,1	2	2.481
RIO SECO	VILLA CANDELARIA NORTE	29	12	41,4	0,0	1	276
RIO SECO	VILLA DE MARIA	502	115	22,9	0,2	2	4.911
RIO SEGUNDO	CALCHIN	264	32	12,1	0,1	5	2.447
RIO SEGUNDO	CALCHIN OESTE	77	8	10,4	0,0	5	765
RIO SEGUNDO	CAPILLA DEL CARMEN	38	3	7,9	0,0	5	342

RIO SEGUNDO	CARRILOBO	169	22	13,0	0,0	4	1.772
RIO SEGUNDO	COLAZO	210	31	14,8	0,1	4	1.634
RIO SEGUNDO	COLONIA VIDELA	9	2	22,2	0,0	2	78
RIO SEGUNDO	COSTASACATE	163	32	19,6	0,1	3	1.485
RIO SEGUNDO	IMPIRA	20	8	40,0	0,0	1	163
RIO SEGUNDO	LAGUNA LARGA	818	114	13,9	0,2	4	7.487
RIO SEGUNDO	LAS JUNTURAS	213	18	8,5	0,0	5	1.748
RIO SEGUNDO	LOS CHAÑARITOS	38	8	21,1	0,0	2	219
RIO SEGUNDO	LUQUE	728	70	9,6	0,1	5	6.281
RIO SEGUNDO	MANFREDI	117	15	12,8	0,0	5	964
RIO SEGUNDO	MATORRALES	116	15	12,9	0,0	4	981
RIO SEGUNDO	ONCATIVO	1.409	172	12,2	0,3	5	13.295
RIO SEGUNDO	PILAR	1.610	268	16,6	0,5	3	14.809
RIO SEGUNDO	POZO DEL MOLLE	623	73	11,7	0,1	5	5.718
RIO SEGUNDO	RINCON	74	21	28,4	0,0	2	540
RIO SEGUNDO	RIO SEGUNDO	2.345	414	17,7	0,8	3	20.427
RIO SEGUNDO	SANTIAGO TEMPLE	301	39	13,0	0,1	4	2.787
RIO SEGUNDO	VILLA DEL ROSARIO	1.805	251	13,9	0,5	4	15.394
SAN ALBERTO	AMBUL	78	24	30,8	0,0	1	732
SAN ALBERTO	ARROYO LOS PATOS	57	12	21,1	0,0	2	634
SAN ALBERTO	LAS CALLES	69	12	17,4	0,0	3	700

SAN ALBERTO	LAS RABONAS	77	9	11,7	0,0	5	703
SAN ALBERTO	MINA CLAVERO	971	157	16,2	0,3	3	9.434
SAN ALBERTO	NONO	237	43	18,1	0,1	3	2.408
SAN ALBERTO	PANAHOLMA	20	6	30,0	0,0	1	273
SAN ALBERTO	SAN LORENZO	105	28	26,7	0,1	2	1.045
SAN ALBERTO	SAN PEDRO	588	122	20,7	0,2	2	4.624
SAN ALBERTO	SAN VICENTE	201	62	30,8	0,1	1	1.783
SAN ALBERTO	SAUCE ARRIBA	77	27	35,1	0,1	1	749
SAN ALBERTO	VILLA CURA BROCHERO	704	136	19,3	0,3	3	6.351
SAN ALBERTO	VILLA SARMIENTO (S. A.)	591	135	22,8	0,3	2	5.264
SAN JAVIER	CONLARA	57	18	31,6	0,0	1	508
SAN JAVIER	LA PAZ	377	89	23,6	0,2	2	3.580
SAN JAVIER	LA POBLACION	55	15	27,3	0,0	2	535
SAN JAVIER	LAS TAPIAS	255	56	22,0	0,1	2	1.936
SAN JAVIER	LOS CERRILLOS	297	85	28,6	0,2	1	2.306
SAN JAVIER	LOS HORNILLOS	110	24	21,8	0,0	2	1.228
SAN JAVIER	LUYABA	184	68	37,0	0,1	1	1.595
SAN JAVIER	SAN JAVIER Y YACANTO	181	37	20,4	0,1	2	1.825
SAN JAVIER	SAN JOSE	309	65	21,0	0,1	2	2.591
SAN JAVIER	VILLA DE LAS ROSAS	388	76	19,6	0,1	3	4.116
SAN JAVIER	VILLA DOLORES	3.418	625	18,3	1,2	3	31.853
SAN JUSTO	ALICIA	297	40	13,5	0,1	4	3.318
SAN JUSTO	ALTOS DE CHIPION	169	18	10,7	0,0	5	1.793
SAN JUSTO	ARROYITO	2.533	321	12,7	0,6	5	22.726
SAN JUSTO	BALNEARIA	650	102	15,7	0,2	4	6.171
SAN JUSTO	BRINKMANN	1.114	149	13,4	0,3	4	9.963
SAN JUSTO	COLONIA ANITA	1	0	0,0	0,0	5	8
SAN JUSTO	COLONIA ITURRASPE	0	0	0,0	0,0	5	6

SAN JUSTO	COLONIA LAS PICHANAS	21	4	19,0	0,0	3	181
SAN JUSTO	COLONIA MARINA	103	19	18,4	0,0	3	1.153
SAN JUSTO	COLONIA PROSPERIDAD	43	10	23,3	0,0	2	377
SAN JUSTO	COLONIA SAN BARTOLOME	155	16	10,3	0,0	5	1.291
SAN JUSTO	COLONIA SAN PEDRO	21	3	14,3	0,0	4	151
SAN JUSTO	COLONIA VALTELINA	23	8	34,8	0,0	1	190
SAN JUSTO	COLONIA VIGNAUD	75	5	6,7	0,0	5	727
SAN JUSTO	DEVOTO	638	70	11,0	0,1	5	6.133
SAN JUSTO	EL ARAÑADO	222	46	20,7	0,1	2	1.776
SAN JUSTO	EL FORTIN	164	33	20,1	0,1	2	1.648
SAN JUSTO	EL TIO	200	21	10,5	0,0	5	1.920
SAN JUSTO	FREYRE	709	101	14,2	0,2	4	6.922
SAN JUSTO	LA FRANCIA	411	51	12,4	0,1	5	3.804
SAN JUSTO	LA PAQUITA	121	18	14,9	0,0	4	964
SAN JUSTO	LA TORDILLA	129	29	22,5	0,1	2	1.257
SAN JUSTO	LAS VARAS	138	25	18,1	0,0	3	1.320
SAN JUSTO	LAS VARILLAS	1.781	234	13,1	0,5	4	16.316
SAN JUSTO	MARULL	209	35	16,7	0,1	3	1.799
SAN JUSTO	MIRAMAR	219	33	15,1	0,1	4	2.212
SAN JUSTO	MORTEROS	1.757	234	13,3	0,5	4	17.124
SAN JUSTO	PLAZA LUXARDO	18	5	27,8	0,0	2	195
SAN JUSTO	PORTEÑA	584	78	13,4	0,2	4	5.439
SAN JUSTO	QUEBRACHO HERRADO	37	2	5,4	0,0	5	388
SAN JUSTO	SACANTA	370	46	12,4	0,1	5	3.134
SAN JUSTO	SAN FRANCISCO	6.102	475	7,8	0,9	5	62.211
SAN JUSTO	SATURNINO MARIA LASPIUR	253	55	21,7	0,1	2	2.496
SAN JUSTO	SEEBER	72	18	25,0	0,0	2	620
SAN JUSTO	TORO PUJIO	29	3	10,3	0,0	5	173
SAN JUSTO	TRANSITO	334	64	19,2	0,1	3	3.185
SAN JUSTO	VILLA CONCEPCION DEL TIO	194	24	12,4	0,0	5	1.886
SAN JUSTO	VILLA SAN ESTEBAN	6	2	33,3	0,0	1	82
SANTA MARIA	ALTA GRACIA	5.603	872	15,6	1,7	4	48.506
SANTA MARIA	ANISACATE	324	54	16,7	0,1	3	3.350

SANTA MARIA	BOUWER	239	57	23,8	0,1	2	1.786
SANTA MARIA	DESPEÑADEROS	703	101	14,4	0,2	4	5.988
SANTA MARIA	DIQUE CHICO	39	6	15,4	0,0	4	259
SANTA MARIA	FALDA DEL CARMEN	67	10	14,9	0,0	4	610
SANTA MARIA	LA PAISANITA	19	4	21,1	0,0	2	155
SANTA MARIA	LA RANCHERITA	12	1	8,3	0,0	5	129
SANTA MARIA	LA SERRANITA	38	5	13,2	0,0	4	436
SANTA MARIA	LOS CEDROS	124	29	23,4	0,1	2	1.092
SANTA MARIA	LOZADA	104	23	22,1	0,0	2	1.041
SANTA MARIA	MALAGUEÑO	1.522	263	17,3	0,5	3	13.102
SANTA MARIA	MONTE RALO	49	18	36,7	0,0	1	535
SANTA MARIA	POTRERO DE GARAY	139	22	15,8	0,0	4	1.323
SANTA MARIA	RAFAEL GARCIA	70	15	21,4	0,0	2	565
SANTA MARIA	SAN CLEMENTE	29	7	24,1	0,0	2	240
SANTA MARIA	TOLEDO	545	96	17,6	0,2	3	4.107
SANTA MARIA	VALLE DE ANISACATE	41	7	17,1	0,0	3	487
SANTA MARIA	VILLA CIUDAD DE AMERICA	86	15	17,4	0,0	3	762
SANTA MARIA	VILLA DEL PRADO	241	57	23,7	0,1	2	2.011
SANTA MARIA	VILLA LA BOLSA	95	10	10,5	0,0	5	995
SANTA MARIA	VILLA LOS AROMOS	130	17	13,1	0,0	4	1.378
SANTA MARIA	VILLA PARQUE SANTA ANA	305	48	15,7	0,1	4	2.861

SANTA MARIA	VILLA SAN ISIDRO	128	30	23,4	0,1	2	1.249
SOBREMONTTE	CAMINIAGA	28	10	35,7	0,0	1	362
SOBREMONTTE	CHUÑA HUASI	57	27	47,4	0,1	1	457
SOBREMONTTE	POZO NUEVO	44	20	45,5	0,0	1	468
SOBREMONTTE	SAN FRANCISCO DEL CHAÑAR	268	59	22,0	0,1	2	2.506
TERCERO ARRIBA	ALMAFUERTE	1.236	169	13,7	0,3	4	11.845
TERCERO ARRIBA	COLONIA ALMADA	48	5	10,4	0,0	5	541
TERCERO ARRIBA	CORRALITO	228	33	14,5	0,1	4	1.757
TERCERO ARRIBA	DALMACIO VELEZ	189	20	10,6	0,0	5	1.565
TERCERO ARRIBA	GENERAL FOTHERINGHAM	28	4	14,3	0,0	4	313
TERCERO ARRIBA	HERNANDO	976	124	12,7	0,2	5	10.284
TERCERO ARRIBA	JAMES CRAIK	547	95	17,4	0,2	3	5.250
TERCERO ARRIBA	LAS ISLETILLAS	13	1	7,7	0,0	5	190
TERCERO ARRIBA	LAS PERDICES	514	66	12,8	0,1	5	5.144
TERCERO ARRIBA	LOS ZORROS	44	4	9,1	0,0	5	512
TERCERO ARRIBA	OLIVA	1.154	170	14,7	0,3	4	11.809
TERCERO ARRIBA	PAMPAYASTA NORTE	11	1	9,1	0,0	5	95
TERCERO ARRIBA	PAMPAYASTA SUD	118	18	15,3	0,0	4	1.212
TERCERO ARRIBA	PUNTA DEL AGUA	18	2	11,1	0,0	5	175
TERCERO ARRIBA	RIO TERCERO	4.820	691	14,3	1,3	4	46.800
TERCERO ARRIBA	TANCACHA	567	86	15,2	0,2	4	5.309

TERCERO ARRIBA	VILLA ASCASUBI	247	39	15,8	0,1	4	2.355
TOTAL	CANDELARIA SUD	11	4	36,4	0,0	1	125
TOTAL	CAÑADA DE LUQUE	159	37	23,3	0,1	2	1.217
TOTAL	CAPILLA DEL SITON	59	17	28,8	0,0	1	556
TOTAL	LA PAMPA	87	21	24,1	0,0	2	952
TOTAL	LAS PEÑAS	166	43	25,9	0,1	2	1.664
TOTAL	LOS MISTOLES	23	12	52,2	0,0	1	187
TOTAL	SARMIENTO	181	39	21,5	0,1	2	1.455
TOTAL	SIMBOLAR	33	14	42,4	0,0	1	350
TOTAL	SINSACATE	149	19	12,8	0,0	5	1.344
TOTAL	VILLA DEL TOTORAL	987	198	20,1	0,4	3	8.439
TULUMBA	CHURQUI CAÑADA	8	3	37,5	0,0	1	58
TULUMBA	EL RODEO	30	14	46,7	0,0	1	236
TULUMBA	LAS ARRIAS	127	32	25,2	0,1	2	1.179
TULUMBA	LUCIO VICTORIO MANSILLA	105	40	38,1	0,1	1	881
TULUMBA	ROSARIO DEL SALADILLO	16	3	18,8	0,0	3	178
TULUMBA	SAN JOSE DE LA DORMIDA	508	121	23,8	0,2	2	4.510
TULUMBA	SAN JOSE DE LAS SALINAS	72	31	43,1	0,1	1	777
TULUMBA	SAN PEDRO NORTE	48	13	27,1	0,0	2	379
TULUMBA	VILLA TULUMBA	173	25	14,5	0,0	4	1.597
UNION	ALDEA SANTA MARIA	17	3	17,6	0,0	3	201
UNION	ALTO ALEGRE	85	23	27,1	0,0	2	817
UNION	ANA ZUMARAN	6	0	0,0	0,0	5	98
UNION	BALLESTEROS	428	90	21,0	0,2	2	3.928
UNION	BALLESTEROS SUD	76	16	21,1	0,0	2	538
UNION	BELL VILLE	3.393	489	14,4	0,9	4	34.439
UNION	BENJAMIN GOULD	75	15	20,0	0,0	3	704
UNION	CANALS	903	172	19,0	0,3	3	8.676
UNION	CHILIBROSTE	55	15	27,3	0,0	2	614
UNION	CINTRA	113	10	8,8	0,0	5	1.205
UNION	COLONIA BISMARCK	31	11	35,5	0,0	1	373
UNION	COLONIA BREMEN	15	3	20,0	0,0	3	117
UNION	IDIAZABAL	158	32	20,3	0,1	2	1.556
UNION	JUSTINIANO POSSE	950	116	12,2	0,2	5	8.569
UNION	LABORDE	677	105	15,5	0,2	4	5.957
UNION	MONTE LEÑA	66	11	16,7	0,0	3	436

UNION	MONTE MAIZ	767	111	14,5	0,2	4	7.478
UNION	MORRISON	315	59	18,7	0,1	3	3.397
UNION	NOETINGER	474	82	17,3	0,2	3	4.923
UNION	ORDOÑEZ	312	65	20,8	0,1	2	2.613
UNION	PASCANAS	329	34	10,3	0,1	5	2.779
UNION	PUEBLO ITALIANO	174	36	20,7	0,1	2	1.662
UNION	SAN ANTONIO DE LITIN	123	17	13,8	0,0	4	1.314
UNION	SAN MARCOS SUD	331	57	17,2	0,1	3	3.145
UNION	VIAMONTE	158	27	17,1	0,1	3	1.594
UNION	VILLA LOS PATOS	1	0	0,0	0,0	5	26
UNION	WENCESLAO ESCALANTE	152	25	16,4	0,0	3	1.517

Fuente: elaboración propia a partir de base de datos de valores absolutos de Dirección General de Estadísticas y Censos

7. CONSTRUCCIÓN DE ÍNDICE DE PRIORIDAD TERRITORIAL

7.1 Construcción de Índice de Prioridad Territorial:

A partir de la información presentada anteriormente se procedió a la construcción del Índice de Prioridad Territorial.

En base a los siete indicadores presentados en el apartado anterior se crea un índice que los sintetiza, mediante el cálculo del promedio de los indicadores (quintil de fila de indicador 1, 2, 3, 4,5,6 y 7 dividido 7). De esta forma, se obtienen 17 valores que expresan diferentes grados de prioridad respecto a la combinación de las variables seleccionadas: 1,00-1,25-1,50-1,75-2,00-2,25-2,50-2,75-3,00-3,25-3,50-3,75-4,00-4,25-4,50-4,75-5,00. Donde 1,00 representa la mayor prioridad y la menor prioridad 5,00.

Para mapear los indicadores se optó por trabajar con valores sin decimales, obteniendo cinco valores (del 1 al 5). Donde, nuevamente, el uno indica mayor prioridad.

7.2 Presentación de valor de Índice de Prioridad Territorial por localidad y departamento:

A continuación, se presentan los resultados del proceso de entrecruzar los siete indicadores construidos para cada comuna y municipio, dando lugar a la presentación del índice de prioridad territorial para cada localidad.

Las localidades que presentan un valor en su índice igual o cercano a 1 son aquellas que mantienen un mayor riesgo social en cuanto a la situación que atraviesan niños y niñas de 0 a 3 años, adolescentes, jóvenes y mujeres. Las localidades que tienen un valor más cercano o igual a 5, son las que tienen menor prioridad social.

Tabla XII: Valor de índice de prioridad territorial por municipio y comuna

Departamento	Municipio	Ind. NBI 0 a 3 años	Ind. Educación mujeres 18 años y más	Ind. mujeres Desempleo 16 a a 30 años	Ind. mujeres Ni-Ni-Ni 16 a 24 años	Ind. Educación 18 a 24 años	Ind. Desempleo 16 a 24 años	Ind. Ni-Ni-Ni 16 a 24 años	INDICE IPS	Población Total
CALAMUCHITA	SANTA ROSA DE CALAMUCHITA	2	5	3	3	3	2	3	3,00	12.830
CALAMUCHITA	EMBALSE	4	4	3	4	2	2	3	3,25	9.107
CALAMUCHITA	VILLA GENERAL BELGRANO	3	5	2	5	4	1	5	3,50	8.257
CALAMUCHITA	SAN AGUSTIN	2	3	3	2	3	3	2	2,50	3.732
CALAMUCHITA	VILLA DEL DIQUE	4	5	2	4	3	3	4	3,50	3.303
CALAMUCHITA	LOS CONDORES	5	4	3	3	3	4	2	3,50	2.964
CALAMUCHITA	VILLA RUMIPAL	3	5	2	3	3	3	3	3,25	2.663
CALAMUCHITA	VILLA YACANTO	1	4	3	2	2	2	2	2,25	1.634
CALAMUCHITA	LA CRUZ	4	3	4	4	3	4	4	3,75	1.551
CALAMUCHITA	LOS REARTES	1	5	1	3	3	1	4	2,50	1.426
CALAMUCHITA	RIO DE LOS SAUCES	3	2	3	3	2	4	3	3,00	1.326
CALAMUCHITA	VILLA CIUDAD PARQUE LOS REARTES	2	5	4	5	2	2	5	3,50	1.165
CALAMUCHITA	LA CUMBRECITA	2	5	5	4	2	4	5	4,00	776
CALAMUCHITA	VILLA AMANCAY	2	3	5	2	2	4	3	3,00	450

CALAMUCHITA	LOS MOLINOS	4	2	4	2	2	5	1	3,00	338
CALAMUCHITA	LAS CALERAS	1	2	2	2	3	3	2	2,25	268
CALAMUCHITA	SAN IGNACIO	2	4	2	5	2	4	5	3,50	247
CALAMUCHITA	AMBOY	4	4	1	2	5	1	4	3,00	228
CALAMUCHITA	LUTTI	5	1	5	2	1	1	3	2,50	183
CALAMUCHITA	SEGUNDA USINA	5	3	1	1	1	1	2	2,00	170
CALAMUCHITA	LAS BAJADAS	1	2	1	5	4	1	2	2,25	141
CALAMUCHITA	VILLA QUILLINZO	1	3	5	5	1	5	5	3,50	79
CALAMUCHITA	CAÑADA DEL SAUCE	5	5	5	1	1	5	2	3,50	75
CALAMUCHITA	CALMAYO	5	4	1	5	2	5	5	4,00	74
COLON	LA CALERA	2	5	1	3	3	1	3	2,50	32.227
COLON	JESUS MARIA	3	5	1	3	5	1	3	3,00	31.864
COLON	VILLA ALLENDE	3	5	1	5	5	1	5	3,50	28.374
COLON	COLONIA CAROYA	4	5	1	4	5	2	4	3,50	20.821
COLON	RIO CEBALLOS	4	5	1	5	5	2	5	4,00	20.242
COLON	UNQUILLO	3	5	2	4	4	2	4	3,50	18.483
COLON	MALVINAS ARGENTINAS	1	2	1	2	2	1	2	1,50	12.581
COLON	ESTACION JUAREZ CELMAN	1	2	2	2	2	2	2	2,00	12.129
COLON	SALDAN	2	5	2	4	4	2	4	3,25	10.606
COLON	MENDIOLAZA	5	5	3	5	5	3	5	4,50	10.317

COLON	SALSIPUEDES	3	5	2	4	5	1	4	3,50	9.842
COLON	COLONIA TIROLESA	2	2	3	2	2	2	3	2,25	5.342
COLON	LA GRANJA	3	5	3	4	5	2	4	3,75	3.234
COLON	ESTACION GENERAL PAZ	2	2	1	3	2	1	3	2,00	2.253
COLON	MI GRANJA	2	3	3	2	3	3	2	2,50	2.149
COLON	AGUA DE ORO	4	5	4	5	5	2	5	4,50	2.111
COLON	EL MANZANO	2	2	3	3	2	1	3	2,25	1.298
COLON	TINOCO	1	1	4	1	1	5	1	2,00	514
COLON	COLONIA VICENTE AGÁERO	5	2	5	5	4	5	4	4,25	352
COLON	VILLA CERRO AZUL	4	5	2	5	5	1	5	4,00	280
CRUZ DEL EJE	CRUZ DEL EJE	2	5	2	3	3	2	2	2,75	30.844
CRUZ DEL EJE	VILLA DE SOTO	2	4	3	3	3	2	2	2,75	9.927
CRUZ DEL EJE	SERREZUELA	1	2	4	1	2	3	1	2,00	2.678
CRUZ DEL EJE	EL BRETE	1	1	2	1	3	3	1	1,75	2.327
CRUZ DEL EJE	SAN MARCOS SIERRAS	3	5	2	4	3	2	3	3,25	2.199
CRUZ DEL EJE	PASO VIEJO	1	1	4	1	1	4	2	2,00	1.033
CRUZ DEL EJE	LAS PLAYAS	1	2	1	2	1	1	1	1,25	962
CRUZ DEL EJE	BAÑADO DE SOTO	2	1	5	1	1	5	1	2,25	941
CRUZ DEL EJE	MEDIA NARANJA	1	1	2	1	1	5	1	1,75	936
CRUZ DEL EJE	TUCLAME	1	2	5	1	1	4	1	2,25	907

CRUZ DEL EJE	LOS CHAÑARITOS (C. D. E.)	1	1	1	1	1	1	1	1,00	564
CRUZ DEL EJE	GUANACO MUERTO	1	1	3	2	1	5	1	2,00	554
CRUZ DEL EJE	LA HIGUERA	1	2	2	1	4	1	1	1,75	411
CRUZ DEL EJE	CRUZ DE CAÑA	1	1	4	1	3	5	1	2,25	352
CRUZ DEL EJE	LAS CAÑADAS	1	1	5	1	1	5	1	2,25	272
CRUZ DEL EJE	ALTO DE LOS QUEBRACHOS	2	1	2	1	1	2	1	1,50	268
CRUZ DEL EJE	LA BATEA	1	1	2	2	1	3	2	1,75	180
GENERAL ROCA	HUINCA RENANCO	4	4	3	4	4	2	3	3,50	9.487
GENERAL ROCA	VILLA HUIDOBRO	4	4	3	3	3	3	3	3,25	5.658
GENERAL ROCA	JOVITA	3	4	4	5	4	4	5	4,25	4.823
GENERAL ROCA	DEL CAMPILLO	3	2	4	3	2	4	3	3,00	3.508
GENERAL ROCA	VILLA VALERIA	2	2	3	3	2	3	3	2,50	3.002
GENERAL ROCA	MATTALDI	5	3	3	4	5	4	5	4,25	1.842
GENERAL ROCA	BUCHARDO	4	3	4	2	2	3	2	3,00	1.795
GENERAL ROCA	ITALO	5	3	5	5	3	5	5	4,50	1.120
GENERAL ROCA	VILLA SARMIENTO (G. R.)	1	1	1	1	1	2	1	1,25	373
GENERAL ROCA	PINCEN	5	2	5	2	3	4	4	3,50	254
GENERAL ROCA	NICOLAS BRUZZONE	2	1	5	1	2	5	2	2,50	214
GENERAL ROCA	RANQUELES	5	2	5	2	1	5	5	3,50	67
GENERAL ROCA	ONAGOITY	5	1	5	1	1	5	1	2,75	63

GRAL.SAN MARTIN	VILLA MARIA	4	5	2	5	5	2	5	4,00	79.946
GRAL.SAN MARTIN	VILLA NUEVA	3	4	2	4	3	2	4	3,25	19.362
GRAL.SAN MARTIN	ETRURIA	5	4	3	5	3	3	5	4,00	4.130
GRAL.SAN MARTIN	ARROYO CABRAL	5	4	3	5	5	3	5	4,25	2.793
GRAL.SAN MARTIN	LA PLAYOSA	3	4	4	5	5	3	5	4,25	2.757
GRAL.SAN MARTIN	TIO PUJIO	3	4	4	3	4	3	4	3,50	2.676
GRAL.SAN MARTIN	TICINO	2	4	2	5	3	4	5	3,50	2.207
GRAL.SAN MARTIN	LA LAGUNA	3	3	4	4	3	3	4	3,50	1.524
GRAL.SAN MARTIN	PASCO	5	3	4	5	5	4	5	4,50	1.201
GRAL.SAN MARTIN	AUSONIA	5	3	3	4	5	3	4	4,00	1.133
GRAL.SAN MARTIN	CHAZON	3	4	2	5	3	3	5	3,50	1.080
GRAL.SAN MARTIN	ARROYO ALGODON	3	3	4	2	3	4	3	3,25	692
GRAL.SAN MARTIN	LUCA	5	3	2	3	5	2	2	3,25	563
GRAL.SAN MARTIN	LA PALESTINA	4	2	4	2	5	5	3	3,50	502
GRAL.SAN MARTIN	SILVIO PELLICO	5	4	5	3	5	5	5	4,50	405
ISCHILIN	DEAN FUNES	3	4	2	3	4	2	3	3,00	21.518
ISCHILIN	QUILINO	2	3	3	2	3	3	1	2,50	5.262
ISCHILIN	OLIVARES DE SAN NICOLAS	1	1	2	1	2	1	1	1,25	615
ISCHILIN	CHUÑA	1	1	5	2	2	5	1	2,50	563
ISCHILIN	VILLA GUTIERREZ	2	1	1	3	3	1	3	2,00	341

ISCHILIN	AVELLANEDA	1	1	1	3	1	2	4	2,00	323
ISCHILIN	CAÑADA DE RIO PINTO	3	1	5	1	2	4	1	2,50	193
ISCHILIN	LOS POZOS	5	2	5	5	4	5	5	4,50	95
ISCHILIN	COPACABANA	1	1	5	1	1	5	1	2,25	74
JUAREZ CELMAN	LA CARLOTA	4	4	3	4	3	3	4	3,50	12.722
JUAREZ CELMAN	GENERAL CABRERA	3	3	2	4	3	2	4	3,00	11.837
JUAREZ CELMAN	GENERAL DEHEZA	4	4	2	4	3	3	5	3,50	11.083
JUAREZ CELMAN	ALEJANDRO ROCA	4	4	3	3	2	3	2	3,00	5.394
JUAREZ CELMAN	UCACHA	4	3	3	4	3	4	4	3,50	5.167
JUAREZ CELMAN	SANTA EUFEMIA	4	4	3	4	5	4	3	4,00	2.417
JUAREZ CELMAN	CARNERILLO	5	4	4	5	4	4	5	4,50	1.928
JUAREZ CELMAN	REDUCCION	4	1	1	2	2	2	2	2,00	1.742
JUAREZ CELMAN	HUANCHILLA	5	3	3	3	4	3	4	3,50	1.147
JUAREZ CELMAN	CHARRAS	4	3	3	3	5	3	4	3,50	1.117
JUAREZ CELMAN	BENGOLEA	5	3	4	3	5	4	3	4,00	917
JUAREZ CELMAN	OLAETA	5	3	5	3	2	5	3	3,75	644
JUAREZ CELMAN	LOS CISNES	2	3	4	4	4	3	3	3,25	563
JUAREZ CELMAN	PASO DEL DURAZNO	5	5	5	2	5	5	5	4,50	87
JUAREZ CELMAN	EL RASTREADOR	1	1	5	1	4	5	1	2,50	85
JUAREZ CELMAN	ASSUNTA	2	1	5	1	1	5	1	2,25	73

JUAREZ CELMAN	PACHECO DE MELO	5	2	5	1	1	5	1	3,00	60
MARCOS JUAREZ	MARCOS JUAREZ	4	5	3	5	4	3	5	4,25	27.071
MARCOS JUAREZ	LEONES	4	4	3	4	4	2	4	3,50	10.529
MARCOS JUAREZ	CORRAL DE BUSTOS	4	4	4	4	5	3	4	4,00	10.426
MARCOS JUAREZ	ARIAS	5	4	3	4	3	3	3	3,50	7.249
MARCOS JUAREZ	CRUZ ALTA	4	5	3	4	5	3	4	4,00	7.200
MARCOS JUAREZ	MONTE BUEY	4	5	3	5	4	3	4	4,00	6.285
MARCOS JUAREZ	CAMILO ALDAO	5	4	4	5	5	4	4	4,50	5.209
MARCOS JUAREZ	ISLA VERDE	3	4	3	3	4	3	3	3,25	4.390
MARCOS JUAREZ	INRIVILLE	5	5	4	5	5	3	5	4,50	3.722
MARCOS JUAREZ	ALEJO LEDESMA	4	4	4	3	4	4	3	3,75	3.385
MARCOS JUAREZ	LOS SURGENTES	5	5	5	5	5	4	4	4,75	2.795
MARCOS JUAREZ	GENERAL ROCA	4	4	3	5	3	3	5	4,00	2.785
MARCOS JUAREZ	GUATIMOZIN	5	4	4	3	5	4	2	4,00	2.475
MARCOS JUAREZ	GENERAL BALDISSERA	4	4	3	4	5	3	4	4,00	2.397
MARCOS JUAREZ	CAVANAGH	5	3	3	5	5	4	4	4,25	1.240
MARCOS JUAREZ	SAIRA	5	4	4	4	5	5	3	4,25	812
MARCOS JUAREZ	COLONIA ITALIANA	5	4	4	3	4	5	2	4,00	753
MARCOS JUAREZ	CAPITAN GENERAL BERNARDO O HIGGINS	1	2	5	1	1	5	1	2,25	497
MARCOS JUAREZ	SALADILLO	5	1	3	1	1	1	1	2,00	186

MARCOS JUAREZ	COLONIA BARGE	1	1	5	4	3	5	5	3,50	175
MARCOS JUAREZ	VILLA ELISA	1	1	5	5	4	5	5	3,75	26
MINAS	SAN CARLOS MINAS	3	4	2	3	4	1	2	2,75	1.713
MINAS	CIENAGA DEL CORO	2	1	4	1	2	4	1	2,25	718
MINAS	ESTANCIA DE GUADALUPE	1	1	2	1	1	2	1	1,25	522
MINAS	EL CHACHO	1	1	5	1	1	5	1	2,25	401
MINAS	GUASAPAMPA	1	2	5	1	5	5	1	3,00	241
MINAS	LA PLAYA	1	2	1	5	3	1	4	2,50	220
MINAS	TOSNO	1	1	5	2	2	1	2	2,00	186
MINAS	TALAINI	1	2	5	1	1	5	1	2,25	123
POCHO	SALSACATE	3	4	1	4	3	1	3	2,75	1.728
POCHO	SAN GERONIMO	1	3	4	1	3	3	1	2,25	602
POCHO	CHANCANI	2	2	1	1	5	1	1	2,00	463
POCHO	TALA CAÑADA	1	1	1	5	2	2	5	2,50	254
POCHO	VILLA DE POCHO	4	2	1	5	3	1	4	3,00	201
POCHO	LOS TALARES	2	1	5	1	1	5	2	2,50	157
POCHO	LAS PALMAS	5	2	5	5	2	5	3	4,00	123
PTE.R.S. PEÑA	LABOULAYE	3	4	2	3	3	2	3	3,00	20.658
PTE.R.S. PEÑA	GENERAL LEVALLE	4	4	2	3	4	2	3	3,25	5.718
PTE.R.S. PEÑA	SERRANO	4	4	3	5	5	3	4	4,00	3.209

PTE.R.S. PEÑA	LA CESIRA	5	4	2	4	4	3	4	3,75	1.318
PTE.R.S. PEÑA	MELO	5	3	4	5	5	4	3	4,25	1.254
PTE.R.S. PEÑA	ROSALES	3	2	4	4	4	3	3	3,25	535
PTE.R.S. PEÑA	VILLA ROSSI	4	3	1	1	4	2	1	2,25	515
PTE.R.S. PEÑA	SAN JOAQUIN	1	1	2	1	1	2	1	1,25	140
PTE.R.S. PEÑA	RIOBAMBA	3	1	5	1	1	5	2	2,50	105
PTE.R.S. PEÑA	LEGUIZAMON	1	1	5	1	1	5	1	2,25	55
PUNILLA	VILLA CARLOS PAZ	4	5	2	5	5	2	5	4,00	62.750
PUNILLA	COSQUIN	3	5	1	4	4	1	3	3,00	19.815
PUNILLA	LA FALDA	4	5	2	3	4	2	3	3,25	16.379
PUNILLA	CAPILLA DEL MONTE	3	5	3	4	4	3	4	3,75	11.281
PUNILLA	SANTA MARIA DE PUNILLA	3	5	2	3	3	1	3	3,00	9.691
PUNILLA	LA CUMBRE	3	5	2	5	3	2	4	3,50	7.761
PUNILLA	TANTI	3	5	1	4	4	1	4	3,25	6.841
PUNILLA	VILLA GIARDINO	3	5	1	4	3	1	4	3,00	6.810
PUNILLA	VALLE HERMOSO	2	4	2	3	2	1	3	2,50	6.252
PUNILLA	HUERTA GRANDE	2	4	2	4	3	1	4	3,00	5.933
PUNILLA	BIALET MASSE	4	5	1	4	5	1	4	3,50	5.449
PUNILLA	SAN ANTONIO DE ARREDONDO	5	5	1	5	5	1	5	4,00	3.930
PUNILLA	VILLA SANTA CRUZ DEL LAGO	2	5	1	5	4	1	5	3,25	2.472

PUNILLA	VILLA RIO ICHO CRUZ	2	5	3	3	4	2	3	3,25	1.921
PUNILLA	VILLA PARQUE SIQUIMAN	3	5	1	5	4	1	5	3,50	1.888
PUNILLA	MAYU SUMAJ	3	5	2	2	3	2	4	3,00	1.383
PUNILLA	LOS COCOS	3	5	3	4	4	2	4	3,50	1.245
PUNILLA	SAN ROQUE	5	5	1	2	2	3	3	3,00	1.128
PUNILLA	ESTANCIA VIEJA	2	5	2	3	4	3	4	3,25	909
PUNILLA	SAN ESTEBAN	3	5	2	1	2	3	1	2,50	857
PUNILLA	CASA GRANDE	3	5	1	5	5	1	5	3,50	701
PUNILLA	CHARBONIER	1	5	2	3	2	3	3	2,75	553
PUNILLA	CUESTA BLANCA	4	5	3	3	5	4	3	4,00	510
PUNILLA	CABALANGO	2	5	3	2	5	3	2	3,25	475
PUNILLA	TALA HUASI	5	5	5	5	2	1	5	4,00	147
RIO CUARTO	RIO CUARTO	4	5	2	5	5	1	5	4,00	158.298
RIO CUARTO	VICUÑA MACKENNA	3	4	3	3	4	3	3	3,25	10.170
RIO CUARTO	CORONEL MOLDES	3	3	3	4	3	3	4	3,25	9.010
RIO CUARTO	SAMPACHO	4	4	4	4	5	4	4	4,25	7.846
RIO CUARTO	ADELIA MARIA	4	3	4	3	3	4	3	3,50	7.739
RIO CUARTO	BERROTARAN	4	4	2	4	3	3	4	3,50	6.886
RIO CUARTO	LAS HIGUERAS	4	5	3	5	5	2	5	4,25	6.202
RIO CUARTO	ALCIRA	4	4	3	5	5	3	5	4,25	5.924

RIO CUARTO	SANTA CATALINA	4	2	2	3	4	2	3	3,00	3.898
RIO CUARTO	SAN BASILIO	5	3	5	4	4	5	4	4,25	3.225
RIO CUARTO	ELENA	4	5	4	5	5	3	5	4,50	3.007
RIO CUARTO	LAS ACEQUIAS	4	3	1	3	4	3	3	3,00	2.443
RIO CUARTO	ACHIRAS	3	3	1	4	4	2	3	3,00	2.398
RIO CUARTO	CORONEL BAIGORRIA	2	2	4	3	5	4	3	3,25	1.532
RIO CUARTO	BULNES	2	2	1	5	5	4	4	3,25	1.051
RIO CUARTO	LA CAUTIVA	3	2	3	2	4	2	2	2,50	1.014
RIO CUARTO	ALPA CORRAL	2	4	4	3	3	5	4	3,50	966
RIO CUARTO	CHAJAN	1	2	3	2	2	3	2	2,25	767
RIO CUARTO	LAS VERTIENTES	3	2	1	2	5	1	2	2,25	766
RIO CUARTO	MONTE DE LOS GAUCHOS	5	2	1	2	4	4	2	3,00	694
RIO CUARTO	WASHINGTON	2	1	5	1	3	5	1	2,50	608
RIO CUARTO	TOSQUITA	2	2	5	1	3	4	2	2,75	414
RIO CUARTO	MALENA	1	2	4	1	3	4	1	2,25	368
RIO CUARTO	LAS ALBAHACAS	5	2	5	2	5	4	1	3,50	342
RIO CUARTO	SUCO	5	2	3	1	4	5	1	3,00	307
RIO CUARTO	CHUCUL	4	2	1	5	2	1	5	3,00	304
RIO CUARTO	LA CAROLINA EL POTOSI	5	3	1	5	5	3	4	3,75	165
RIO CUARTO	LAS PEÑAS SUD	2	3	5	1	5	5	1	3,25	148

RIO CUARTO	VILLA EL CHACAY	5	4	1	5	1	1	5	3,25	84
RIO PRIMERO	MONTE CRISTO	2	4	2	3	3	2	3	2,75	10.332
RIO PRIMERO	SANTA ROSA DE RIO PRIMERO	3	4	2	3	4	2	3	3,00	7.805
RIO PRIMERO	RIO PRIMERO	3	5	1	4	4	2	3	3,25	7.389
RIO PRIMERO	LA PARA	3	3	4	3	3	4	3	3,25	3.489
RIO PRIMERO	OBISPO TREJO	2	3	3	2	3	3	2	2,50	2.497
RIO PRIMERO	LA PUERTA	3	4	3	2	3	4	2	3,00	2.185
RIO PRIMERO	PIQUILLIN	4	4	2	3	4	2	3	3,25	1.364
RIO PRIMERO	VILLA FONTANA	4	3	3	5	4	2	5	3,75	939
RIO PRIMERO	CAPILLA DE LOS REMEDIOS	3	2	2	2	2	2	1	2,00	809
RIO PRIMERO	DIEGO DE ROJAS	1	2	3	2	2	2	1	2,00	509
RIO PRIMERO	KILOMETRO 658	3	2	1	2	2	2	4	2,25	365
RIO PRIMERO	COMECHINGONES	4	2	1	3	3	1	3	2,50	287
RIO PRIMERO	ESQUINA	2	1	5	2	2	5	2	2,75	273
RIO PRIMERO	LA POSTA	2	1	5	1	1	4	1	2,25	241
RIO PRIMERO	EL CRISPIN	2	2	1	4	2	1	5	2,50	220
RIO PRIMERO	LA QUINTA	2	1	5	2	1	4	2	2,50	208
RIO PRIMERO	CAÑADA DE MACHADO	5	1	5	1	2	4	1	2,75	203
RIO PRIMERO	CHALACEA	2	1	5	1	1	4	1	2,25	180
RIO PRIMERO	SAGRADA FAMILIA	2	2	5	1	4	4	1	2,75	151

RIO PRIMERO	LAS SALADAS	1	1	5	2	2	5	4	3,00	134
RIO PRIMERO	COLONIA LAS CUATRO ESQUINAS	1	2	5	1	2	5	3	2,75	115
RIO PRIMERO	ATAHONA	1	1	5	1	1	5	1	2,25	110
RIO PRIMERO	LAS GRAMILLAS	4	2	5	1	1	5	5	3,25	109
RIO PRIMERO	MAQUINISTA GALLINI	5	2	1	2	5	1	2	2,50	69
RIO PRIMERO	PLAZA DE MERCEDES	5	1	2	1	4	5	1	2,75	67
RIO SECO	VILLA DE MARIA	2	4	3	3	2	3	2	2,75	4.911
RIO SECO	SEBASTIAN ELCANO	2	3	2	3	2	3	2	2,50	2.481
RIO SECO	GUTENBERG	1	1	5	1	1	4	1	2,00	691
RIO SECO	RAYO CORTADO	2	2	4	2	2	2	2	2,25	691
RIO SECO	SANTA ELENA	1	2	1	4	5	1	4	2,50	296
RIO SECO	CERRO COLORADO	1	4	5	5	5	5	4	4,25	285
RIO SECO	LOS HOYOS	1	1	5	1	1	5	1	2,25	279
RIO SECO	VILLA CANDELARIA NORTE	1	1	1	2	2	1	1	1,25	276
RIO SECO	LA RINCONADA	1	1	3	1	1	3	1	1,50	217
RIO SECO	CHAÑAR VIEJO	1	2	2	1	2	1	1	1,50	186
RIO SECO	PUESTO DE CASTRO	1	1	5	2	1	3	1	2,00	172
RIO SECO	EUFRACIO LOZA	2	1	1	2	1	1	1	1,25	166
RIO SEGUNDO	RIO SEGUNDO	4	4	1	3	4	1	3	3,00	20.427
RIO SEGUNDO	VILLA DEL ROSARIO	4	4	2	4	3	2	4	3,25	15.394

RIO SEGUNDO	PILAR	3	4	2	4	4	2	3	3,25	14.809
RIO SEGUNDO	ONCATIVO	5	5	4	5	5	3	5	4,50	13.295
RIO SEGUNDO	LAGUNA LARGA	5	4	3	4	5	3	4	4,00	7.487
RIO SEGUNDO	LUQUE	4	4	4	5	4	4	5	4,25	6.281
RIO SEGUNDO	POZO DEL MOLLE	4	4	3	5	4	3	5	4,00	5.718
RIO SEGUNDO	SANTIAGO TEMPLE	2	3	2	4	4	2	4	3,00	2.787
RIO SEGUNDO	CALCHIN	5	4	5	5	5	4	5	4,75	2.447
RIO SEGUNDO	CARRILOBO	5	4	3	4	5	4	4	4,25	1.772
RIO SEGUNDO	LAS JUNTURAS	4	3	4	5	4	4	5	4,25	1.748
RIO SEGUNDO	COLAZO	5	2	3	3	2	3	4	3,25	1.634
RIO SEGUNDO	COSTASACATE	4	3	4	3	4	3	3	3,50	1.485
RIO SEGUNDO	MATORRALES	4	3	5	4	5	4	4	4,25	981
RIO SEGUNDO	MANFREDI	4	3	1	5	4	3	5	3,50	964
RIO SEGUNDO	CALCHIN OESTE	5	3	2	5	5	1	5	3,75	765
RIO SEGUNDO	RINCON	3	1	3	1	1	3	2	2,00	540
RIO SEGUNDO	CAPILLA DEL CARMEN	2	2	5	5	2	5	5	3,75	342
RIO SEGUNDO	LOS CHAÑARITOS	5	4	1	2	5	1	2	3,00	219
RIO SEGUNDO	IMPIRA	5	1	1	1	1	4	1	2,00	163
RIO SEGUNDO	COLONIA VIDELA	1	2	1	2	1	1	2	1,50	78
SAN ALBERTO	MINA CLAVERO	2	5	2	4	4	1	3	3,00	9.434

SAN ALBERTO	VILLA CURA BROCHERO	2	5	2	3	4	2	3	3,00	6.351
SAN ALBERTO	VILLA SARMIENTO (S. A.)	2	3	1	2	3	2	2	2,25	5.264
SAN ALBERTO	SAN PEDRO	2	2	2	3	2	1	2	2,00	4.624
SAN ALBERTO	NONO	3	5	1	4	3	1	3	3,00	2.408
SAN ALBERTO	SAN VICENTE	1	1	3	2	1	2	1	1,50	1.783
SAN ALBERTO	SAN LORENZO	3	4	4	2	2	4	2	3,00	1.045
SAN ALBERTO	SAUCE ARRIBA	1	1	1	2	1	1	1	1,25	749
SAN ALBERTO	AMBUL	1	2	4	2	2	5	1	2,50	732
SAN ALBERTO	LAS RABONAS	1	3	1	5	1	1	5	2,50	703
SAN ALBERTO	LAS CALLES	2	4	1	2	1	2	3	2,25	700
SAN ALBERTO	ARROYO LOS PATOS	3	4	1	2	3	1	2	2,25	634
SAN ALBERTO	PANAHOLMA	1	3	1	2	2	2	1	1,75	273
SAN JAVIER	VILLA DOLORES	3	5	2	4	3	2	3	3,25	31.853
SAN JAVIER	VILLA DE LAS ROSAS	3	5	2	3	4	2	3	3,25	4.116
SAN JAVIER	LA PAZ	2	3	2	2	2	3	2	2,25	3.580
SAN JAVIER	SAN JOSE	2	2	1	3	2	1	2	2,00	2.591
SAN JAVIER	LOS CERRILLOS	2	1	3	2	1	4	1	2,00	2.306
SAN JAVIER	LAS TAPIAS	1	3	3	2	2	3	2	2,25	1.936
SAN JAVIER	SAN JAVIER Y YACANTO	3	4	2	3	2	2	2	2,50	1.825
SAN JAVIER	LUYABA	1	2	1	2	1	1	1	1,25	1.595

SAN JAVIER	LOS HORNILLOS	4	5	1	3	2	1	2	2,50	1.228
SAN JAVIER	LA POBLACION	1	2	1	3	1	1	2	1,50	535
SAN JAVIER	CONLARA	1	1	1	2	1	1	1	1,25	508
SAN JUSTO	SAN FRANCISCO	5	5	2	5	5	2	5	4,25	62.211
SAN JUSTO	ARROYITO	4	4	2	4	4	2	5	3,50	22.726
SAN JUSTO	MORTEROS	3	3	3	4	3	3	4	3,25	17.124
SAN JUSTO	LAS VARILLAS	4	5	3	4	5	3	4	4,00	16.316
SAN JUSTO	BRINKMANN	3	3	3	4	3	2	4	3,25	9.963
SAN JUSTO	FREYRE	4	3	2	4	3	2	4	3,25	6.922
SAN JUSTO	BALNEARIA	4	4	2	4	3	2	4	3,25	6.171
SAN JUSTO	DEVOTO	3	4	4	5	4	4	5	4,25	6.133
SAN JUSTO	PORTEÑA	4	4	4	4	4	4	4	4,00	5.439
SAN JUSTO	LA FRANCIA	4	4	4	4	4	3	5	4,00	3.804
SAN JUSTO	ALICIA	3	3	4	4	4	4	4	3,75	3.318
SAN JUSTO	TRANSITO	4	3	2	3	3	3	3	3,00	3.185
SAN JUSTO	SACANTA	4	4	3	4	4	4	5	4,00	3.134
SAN JUSTO	SATURNINO MARIA LASPIUR	3	3	4	3	4	5	2	3,50	2.496
SAN JUSTO	MIRAMAR	5	4	3	4	5	3	4	4,00	2.212
SAN JUSTO	EL TIO	4	3	2	5	3	1	5	3,25	1.920
SAN JUSTO	VILLA CONCEPCION DEL TIO	2	2	4	5	2	4	5	3,50	1.886

SAN JUSTO	MARULL	2	3	4	4	4	4	3	3,50	1.799
SAN JUSTO	ALTOS DE CHIPION	5	3	5	4	3	5	5	4,50	1.793
SAN JUSTO	EL ARAÑADO	2	4	4	3	3	5	2	3,25	1.776
SAN JUSTO	EL FORTIN	5	3	4	2	4	4	2	3,50	1.648
SAN JUSTO	LAS VARAS	3	3	3	2	4	3	3	3,00	1.320
SAN JUSTO	COLONIA SAN BARTOLOME	2	3	4	5	4	4	5	4,00	1.291
SAN JUSTO	LA TORDILLA	4	3	5	2	3	5	2	3,50	1.257
SAN JUSTO	COLONIA MARINA	5	3	4	3	4	4	3	3,75	1.153
SAN JUSTO	LA PAQUITA	4	3	2	4	4	4	4	3,50	964
SAN JUSTO	COLONIA VIGNAUD	4	3	3	5	3	5	5	4,00	727
SAN JUSTO	SEEBER	2	1	5	2	1	5	2	2,50	620
SAN JUSTO	QUEBRACHO HERRADO	3	2	4	5	5	5	5	4,25	388
SAN JUSTO	COLONIA PROSPERIDAD	5	2	3	2	2	5	2	3,00	377
SAN JUSTO	PLAZA LUXARDO	5	1	5	1	2	5	2	3,00	195
SAN JUSTO	COLONIA VALTELINA	5	2	5	1	1	4	1	2,75	190
SAN JUSTO	COLONIA LAS PICHANAS	4	2	1	2	1	4	3	2,50	181
SAN JUSTO	TORO PUJIO	5	4	3	3	2	4	5	3,75	173
SAN JUSTO	COLONIA SAN PEDRO	5	3	1	3	2	1	4	2,75	151
SAN JUSTO	VILLA SAN ESTEBAN	5	1	5	1	1	5	1	2,75	82
SAN JUSTO	COLONIA ANITA	5	5	5	5	5	5	5	5,00	8

SAN JUSTO	COLONIA ITURRASPE	5	3	5	5	5	5	5	4,75	6
SANTA MARIA	ALTA GRACIA	3	5	1	4	4	1	4	3,25	48.506
SANTA MARIA	MALAGUEÑO	3	4	1	3	3	1	3	2,50	13.102
SANTA MARIA	DESPEÑADEROS	2	4	2	4	5	2	4	3,25	5.988
SANTA MARIA	TOLEDO	2	3	1	3	3	1	3	2,25	4.107
SANTA MARIA	ANISACATE	3	5	2	4	4	2	3	3,25	3.350
SANTA MARIA	VILLA PARQUE SANTA ANA	2	5	1	4	3	1	4	3,00	2.861
SANTA MARIA	VILLA DEL PRADO	1	2	1	2	1	1	2	1,50	2.011
SANTA MARIA	BOUWER	1	3	2	2	3	2	2	2,25	1.786
SANTA MARIA	VILLA LOS AROMOS	3	5	4	4	5	2	4	4,00	1.378
SANTA MARIA	POTRERO DE GARAY	1	5	4	2	2	4	4	3,25	1.323
SANTA MARIA	VILLA SAN ISIDRO	3	5	3	3	3	3	2	3,25	1.249
SANTA MARIA	LOS CEDROS	2	2	1	1	1	1	2	1,50	1.092
SANTA MARIA	LOZADA	4	2	2	3	3	1	2	2,50	1.041
SANTA MARIA	VILLA LA BOLSA	5	5	3	5	5	2	5	4,25	995
SANTA MARIA	VILLA CIUDAD DE AMERICA	1	3	2	2	1	1	3	2,00	762
SANTA MARIA	FALDA DEL CARMEN	2	3	2	4	2	2	4	2,75	610
SANTA MARIA	RAFAEL GARCIA	3	2	1	2	2	1	2	2,00	565
SANTA MARIA	MONTE RALO	3	2	5	1	2	5	1	2,75	535
SANTA MARIA	VALLE DE ANISACATE	2	5	2	3	2	2	3	2,75	487

SANTA MARIA	LA SERRANITA	1	5	3	4	3	3	4	3,25	436
SANTA MARIA	DIQUE CHICO	5	5	1	2	2	1	4	3,00	259
SANTA MARIA	SAN CLEMENTE	1	3	5	1	2	5	2	2,75	240
SANTA MARIA	LA PAISANITA	1	3	1	2	1	1	2	1,50	155
SANTA MARIA	LA RANCHERITA	1	5	1	4	2	1	5	2,75	129
SOBREMONT E	SAN FRANCISCO DEL CHAÑAR	2	3	1	2	2	1	2	2,00	2.506
SOBREMONT E	POZO NUEVO	1	1	4	1	1	1	1	1,50	468
SOBREMONT E	CHUÑA HUASI	3	1	1	1	1	1	1	1,25	457
SOBREMONT E	CAMINIAGA	5	2	1	2	1	2	1	2,00	362
TERCERO ARRIBA	RIO TERCERO	5	5	2	4	4	2	4	3,75	46.800
TERCERO ARRIBA	ALMAFUERTE	4	5	2	4	3	2	4	3,50	11.845
TERCERO ARRIBA	OLIVA	5	5	2	5	5	2	4	4,00	11.809
TERCERO ARRIBA	HERNANDO	5	4	3	5	4	3	5	4,25	10.284
TERCERO ARRIBA	TANCACHA	4	4	2	4	5	1	4	3,50	5.309
TERCERO ARRIBA	JAMES CRAIK	3	4	4	4	3	4	3	3,50	5.250
TERCERO ARRIBA	LAS PERDICES	4	3	2	5	3	2	5	3,50	5.144
TERCERO ARRIBA	VILLA ASCASUBI	3	3	4	4	4	4	4	3,75	2.355
TERCERO ARRIBA	CORRALITO	3	4	2	5	4	1	4	3,25	1.757
TERCERO ARRIBA	DALMACIO VELEZ	5	3	4	5	4	4	5	4,25	1.565
TERCERO ARRIBA	PAMPAYASTA SUD	3	3	4	5	4	4	4	4,00	1.212

TERCERO ARRIBA	COLONIA ALMADA	2	3	2	4	5	2	5	3,25	541
TERCERO ARRIBA	LOS ZORROS	4	3	4	5	4	4	5	4,25	512
TERCERO ARRIBA	GENERAL FOTHERINGHAM	2	3	3	4	5	2	4	3,25	313
TERCERO ARRIBA	LAS ISLETILLAS	4	1	5	5	2	5	5	4,00	190
TERCERO ARRIBA	PUNTA DEL AGUA	1	1	1	5	1	1	5	2,25	175
TERCERO ARRIBA	PAMPAYASTA NORTE	1	5	5	5	3	2	5	3,75	95
TOTAL	VILLA DEL TOTAL	3	5	2	3	4	1	3	3,00	8.439
TOTAL	LAS PEÑAS	1	3	2	2	3	2	2	2,25	1.664
TOTAL	SARMIENTO	3	3	1	3	3	1	2	2,25	1.455
TOTAL	SINSACATE	3	4	4	4	3	4	5	4,00	1.344
TOTAL	CAÑADA DE LUQUE	1	2	3	2	2	4	2	2,25	1.217
TOTAL	LA PAMPA	2	2	2	2	1	2	2	2,00	952
TOTAL	CAPILLA DEL SITON	1	1	5	2	1	5	1	2,25	556
TOTAL	SIMBOLAR	2	1	5	1	2	5	1	2,50	350
TOTAL	LOS MISTOLES	2	1	5	1	1	4	1	2,25	187
TOTAL	CANDELARIA SUD	1	1	1	1	5	1	1	1,50	125
TULUMBA	SAN JOSE DE LA DORMIDA	3	3	4	3	4	3	2	3,25	4.510
TULUMBA	VILLA TULUMBA	2	4	2	4	5	1	4	3,25	1.597
TULUMBA	LAS ARRIAS	2	2	4	3	1	4	2	2,50	1.179
TULUMBA	LUCIO VICTORIO MANSILLA	1	1	1	1	3	2	1	1,50	881

TULUMBA	SAN JOSE DE LAS SALINAS	3	1	5	1	2	5	1	2,50	777
TULUMBA	SAN PEDRO NORTE	4	2	4	2	3	5	2	3,25	379
TULUMBA	EL RODEO	2	1	4	1	2	4	1	2,25	236
TULUMBA	ROSARIO DEL SALADILLO	2	2	5	2	1	5	3	3,00	178
TULUMBA	CHURQUI CAÑADA	5	1	5	1	1	5	1	2,75	58
UNION	BELL VILLE	3	5	2	4	4	2	4	3,50	34.439
UNION	CANALS	4	3	3	3	3	4	3	3,25	8.676
UNION	JUSTINIANO POSSE	4	5	3	5	5	4	5	4,50	8.569
UNION	MONTE MAIZ	4	5	4	4	5	5	4	4,50	7.478
UNION	LABORDE	4	5	3	4	5	3	4	4,00	5.957
UNION	NOETINGER	4	4	4	3	3	3	3	3,50	4.923
UNION	BALLESTEROS	3	4	3	2	4	4	2	3,25	3.928
UNION	MORRISON	2	4	4	3	5	3	3	3,50	3.397
UNION	SAN MARCOS SUD	3	3	3	3	3	3	3	3,00	3.145
UNION	PASCANAS	5	5	4	5	5	4	5	4,75	2.779
UNION	ORDOÑEZ	5	4	4	3	4	4	2	3,75	2.613
UNION	PUEBLO ITALIANO	4	3	5	2	2	5	2	3,25	1.662
UNION	VIAMONTE	4	3	3	3	3	4	3	3,25	1.594
UNION	IDIAZABAL	5	5	4	3	5	4	2	4,00	1.556
UNION	WENCESLAO ESCALANTE	5	3	4	4	5	4	3	4,00	1.517

UNION	SAN ANTONIO DE LITIN	2	4	4	4	5	4	4	4,00	1.314
UNION	CINTRA	2	3	4	5	4	3	5	3,75	1.205
UNION	ALTO ALEGRE	4	2	3	2	5	3	2	3,00	817
UNION	BENJAMIN GOULD	2	1	1	3	1	1	3	1,75	704
UNION	CHILIBROSTE	3	2	5	2	3	3	2	3,00	614
UNION	BALLESTEROS SUD	2	2	5	3	2	5	2	3,00	538
UNION	MONTE LEÑA	2	1	1	4	2	2	3	2,25	436
UNION	COLONIA BISMARCK	5	2	4	1	2	5	1	3,00	373
UNION	ALDEA SANTA MARIA	5	2	5	2	2	4	3	3,50	201
UNION	COLONIA BREMEN	2	2	1	2	5	3	3	2,50	117
UNION	ANA ZUMARAN	5	1	5	5	5	5	5	4,50	98
UNION	VILLA LOS PATOS	5	5	5	5	5	5	5	5,00	26

Fuente: elaboración propia a partir de base de datos de valores absolutos de Dirección General de Estadísticas y Censos

7.3 Determinación de prioridades sociales de la provincia de Córdoba a partir de Índice de Prioridad Territorial de 426 municipios y comunas:

En la siguiente tabla se presentan todos los valores obtenidos del índice de prioridad territorial obtenidos para cada municipio y comuna, ordenados de acuerdo al nivel de prioridad que poseen (valores de 1 a 5).

Tabla XIII: Orden de prioridades sociales a partir de índice de Prioridad Territorial

Departamento	Municipio	Ind. NBI 0 a 3 años	Ind. Educación mujeres 18 años y más	Ind. mujeres Desempleo 16 a a 30 años	Ind. mujeres Ni-Ni-Ni 16 a 24 años	Ind. Educación 18 a 24 años	Ind. Desempleo 16 a 24 años	Ind. Ni-Ni-Ni 16 a 24 años	INDICE IPS	Población Total
CRUZ DEL EJE	LOS CHAÑARITOS (C. D. E.)	1	1	1	1	1	1	1	1,00	564
SAN ALBERTO	SAUCE ARRIBA	1	1	1	2	1	1	1	1,25	749
SAN JAVIER	CONLARA	1	1	1	2	1	1	1	1,25	508
GENERAL ROCA	VILLA SARMIENTO (G. R.)	1	1	1	1	1	2	1	1,25	373
SAN JAVIER	LUYABA	1	2	1	2	1	1	1	1,25	1.595
CRUZ DEL EJE	LAS PLAYAS	1	2	1	2	1	1	1	1,25	962
ISCHILIN	OLIVARES DE SAN NICOLAS	1	1	2	1	2	1	1	1,25	615
MINAS	ESTANCIA DE GUADALUPE	1	1	2	1	1	2	1	1,25	522
SOBREMONT E	CHUÑA HUASI	3	1	1	1	1	1	1	1,25	457
RIO SECO	VILLA CANDELARIA NORTE	1	1	1	2	2	1	1	1,25	276
RIO SECO	EUFRACIO LOZA	2	1	1	2	1	1	1	1,25	166
PTE.R.S. PEÑA	SAN JOAQUIN	1	1	2	1	1	2	1	1,25	140
SANTA MARIA	VILLA DEL PRADO	1	2	1	2	1	1	2	1,50	2.011
SANTA MARIA	LOS CEDROS	2	2	1	1	1	1	2	1,50	1.092
TULUMBA	LUCIO VICTORIO MANSILLA	1	1	1	1	3	2	1	1,50	881
SOBREMONT E	POZO NUEVO	1	1	4	1	1	1	1	1,50	468

RIO SECO	CHAÑAR VIEJO	1	2	2	1	2	1	1	1,50	186
RIO SEGUNDO	COLONIA VIDELA	1	2	1	2	1	1	2	1,50	78
CRUZ DEL EJE	ALTO DE LOS QUEBRACHOS	2	1	2	1	1	2	1	1,50	268
COLON	MALVINAS ARGENTINAS	1	2	1	2	2	1	2	1,50	12.581
SAN ALBERTO	SAN VICENTE	1	1	3	2	1	2	1	1,50	1.783
SAN JAVIER	LA POBLACION	1	2	1	3	1	1	2	1,50	535
RIO SECO	LA RINCONADA	1	1	3	1	1	3	1	1,50	217
SANTA MARIA	LA PAISANITA	1	3	1	2	1	1	2	1,50	155
TOTAL	CANDELARIA SUD	1	1	1	1	5	1	1	1,50	125
CRUZ DEL EJE	EL BRETE	1	1	2	1	3	3	1	1,75	2.327
CRUZ DEL EJE	MEDIA NARANJA	1	1	2	1	1	5	1	1,75	936
UNION	BENJAMIN GOULD	2	1	1	3	1	1	3	1,75	704
CRUZ DEL EJE	LA HIGUERA	1	2	2	1	4	1	1	1,75	411
SAN ALBERTO	PANAHOIMA	1	3	1	2	2	2	1	1,75	273
CRUZ DEL EJE	LA BATEA	1	1	2	2	1	3	2	1,75	180
COLON	ESTACION JUAREZ CELMAN	1	2	2	2	2	2	2	2,00	12.129
SAN JAVIER	SAN JOSE	2	2	1	3	2	1	2	2,00	2.591
SOBREMONT E	SAN FRANCISCO DEL CHAÑAR	2	3	1	2	2	1	2	2,00	2.506
TOTAL	LA PAMPA	2	2	2	2	1	2	2	2,00	952
SANTA MARIA	VILLA CIUDAD DE AMERICA	1	3	2	2	1	1	3	2,00	762

SANTA MARIA	RAFAEL GARCIA	3	2	1	2	2	1	2	2,00	565
RIO PRIMERO	DIEGO DE ROJAS	1	2	3	2	2	2	1	2,00	509
POCHO	CHANCANI	2	2	1	1	5	1	1	2,00	463
ISCHILIN	AVELLANEDA	1	1	1	3	1	2	4	2,00	323
MARCOS JUAREZ	SALADILLO	5	1	3	1	1	1	1	2,00	186
SAN ALBERTO	SAN PEDRO	2	2	2	3	2	1	2	2,00	4.624
CRUZ DEL EJE	SERREZUELA	1	2	4	1	2	3	1	2,00	2.678
SAN JAVIER	LOS CERRILLOS	2	1	3	2	1	4	1	2,00	2.306
COLON	ESTACION GENERAL PAZ	2	2	1	3	2	1	3	2,00	2.253
JUAREZ CELMAN	REDUCCION	4	1	1	2	2	2	2	2,00	1.742
CRUZ DEL EJE	PASO VIEJO	1	1	4	1	1	4	2	2,00	1.033
RIO PRIMERO	CAPILLA DE LOS REMEDIOS	3	2	2	2	2	2	1	2,00	809
RIO SECO	GUTEMBERG	1	1	5	1	1	4	1	2,00	691
CRUZ DEL EJE	GUANACO MUERTO	1	1	3	2	1	5	1	2,00	554
RIO SEGUNDO	RINCON	3	1	3	1	1	3	2	2,00	540
COLON	TINOCO	1	1	4	1	1	5	1	2,00	514
SOBREMONT E	CAMINIAGA	5	2	1	2	1	2	1	2,00	362
ISCHILIN	VILLA GUTIERREZ	2	1	1	3	3	1	3	2,00	341
MINAS	TOSNO	1	1	5	2	2	1	2	2,00	186
RIO SECO	PUESTO DE CASTRO	1	1	5	2	1	3	1	2,00	172

CALAMUCHI TA	SEGUNDA USINA	5	3	1	1	1	1	2	2,00	170
RIO SEGUNDO	IMPIRA	5	1	1	1	1	4	1	2,00	163
SAN ALBERTO	VILLA SARMIENTO (S. A.)	2	3	1	2	3	2	2	2,25	5.264
SANTA MARIA	BOUWER	1	3	2	2	3	2	2	2,25	1.786
TOTAL	LAS PEÑAS	1	3	2	2	3	2	2	2,25	1.664
CRUZ DEL EJE	TUCLAME	1	2	5	1	1	4	1	2,25	907
RIO CUARTO	CHAJAN	1	2	3	2	2	3	2	2,25	767
MINAS	CIENAGA DEL CORO	2	1	4	1	2	4	1	2,25	718
SAN ALBERTO	LAS CALLES	2	4	1	2	1	2	3	2,25	700
UNION	MONTE LEÑA	2	1	1	4	2	2	3	2,25	436
MINAS	EL CHACHO	1	1	5	1	1	5	1	2,25	401
RIO SECO	LOS HOYOS	1	1	5	1	1	5	1	2,25	279
CRUZ DEL EJE	LAS CAÑADAS	1	1	5	1	1	5	1	2,25	272
CALAMUCHI TA	LAS CALERAS	1	2	2	2	3	3	2	2,25	268
RIO PRIMERO	LA POSTA	2	1	5	1	1	4	1	2,25	241
TULUMBA	EL RODEO	2	1	4	1	2	4	1	2,25	236
TOTAL	LOS MISTOLES	2	1	5	1	1	4	1	2,25	187
RIO PRIMERO	CHALACEA	2	1	5	1	1	4	1	2,25	180
TERCERO ARRIBA	PUNTA DEL AGUA	1	1	1	5	1	1	5	2,25	175
ISCHILIN	COPACABANA	1	1	5	1	1	5	1	2,25	74

PTE.R.S. PEÑA	LEGUIZAMON	1	1	5	1	1	5	1	2,25	55
SAN ALBERTO	ARROYO LOS PATOS	3	4	1	2	3	1	2	2,25	634
RIO PRIMERO	ATAHONA	1	1	5	1	1	5	1	2,25	110
JUAREZ CELMAN	ASSUNTA	2	1	5	1	1	5	1	2,25	73
COLON	COLONIA TIROLESA	2	2	3	2	2	2	3	2,25	5.342
SANTA MARIA	TOLEDO	2	3	1	3	3	1	3	2,25	4.107
SAN JAVIER	LA PAZ	2	3	2	2	2	3	2	2,25	3.580
SAN JAVIER	LAS TAPIAS	1	3	3	2	2	3	2	2,25	1.936
CALAMUCHI TA	VILLA YACANTO	1	4	3	2	2	2	2	2,25	1.634
TOTAL	SARMIENTO	3	3	1	3	3	1	2	2,25	1.455
COLON	EL MANZANO	2	2	3	3	2	1	3	2,25	1.298
TOTAL	CAÑADA DE LUQUE	1	2	3	2	2	4	2	2,25	1.217
CRUZ DEL EJE	BAÑADO DE SOTO	2	1	5	1	1	5	1	2,25	941
RIO CUARTO	LAS VERTIENTES	3	2	1	2	5	1	2	2,25	766
RIO SECO	RAYO CORTADO	2	2	4	2	2	2	2	2,25	691
POCHO	SAN GERONIMO	1	3	4	1	3	3	1	2,25	602
TOTAL	CAPILLA DEL SITON	1	1	5	2	1	5	1	2,25	556
PTE.R.S. PEÑA	VILLA ROSSI	4	3	1	1	4	2	1	2,25	515
MARCOS JUAREZ	CAPITAN GENERAL BERNARDO O HIGGINS	1	2	5	1	1	5	1	2,25	497
RIO CUARTO	MALENA	1	2	4	1	3	4	1	2,25	368

RIO PRIMERO	KILOMETRO 658	3	2	1	2	2	2	4	2,25	365
CRUZ DEL EJE	CRUZ DE CAÑA	1	1	4	1	3	5	1	2,25	352
CALAMUCHITA	LAS BAJADAS	1	2	1	5	4	1	2	2,25	141
MINAS	TALAINI	1	2	5	1	1	5	1	2,25	123
PUNILLA	VALLE HERMOSO	2	4	2	3	2	1	3	2,50	6.252
ISCHILIN	QUILINO	2	3	3	2	3	3	1	2,50	5.262
RIO SECO	SEBASTIAN ELCANO	2	3	2	3	2	3	2	2,50	2.481
SANTA MARIA	LOZADA	4	2	2	3	3	1	2	2,50	1.041
PUNILLA	SAN ESTEBAN	3	5	2	1	2	3	1	2,50	857
SAN ALBERTO	LAS RABONAS	1	3	1	5	1	1	5	2,50	703
ISCHILIN	CHUÑA	1	1	5	2	2	5	1	2,50	563
TOTAL	SIMBOLAR	2	1	5	1	2	5	1	2,50	350
RIO PRIMERO	COMECHINGONES	4	2	1	3	3	1	3	2,50	287
POCHO	TALA CAÑADA	1	1	1	5	2	2	5	2,50	254
RIO PRIMERO	EL CRISPIN	2	2	1	4	2	1	5	2,50	220
MINAS	LA PLAYA	1	2	1	5	3	1	4	2,50	220
RIO PRIMERO	LA QUINTA	2	1	5	2	1	4	2	2,50	208
ISCHILIN	CAÑADA DE RIO PINTO	3	1	5	1	2	4	1	2,50	193
SAN JUSTO	COLONIA LAS PICHANAS	4	2	1	2	1	4	3	2,50	181
POCHO	LOS TALARES	2	1	5	1	1	5	2	2,50	157

SAN ALBERTO	AMBUL	1	2	4	2	2	5	1	2,50	732
COLON	LA CALERA	2	5	1	3	3	1	3	2,50	32.227
SANTA MARIA	MALAGUEÑO	3	4	1	3	3	1	3	2,50	13.102
CALAMUCHITA	SAN AGUSTIN	2	3	3	2	3	3	2	2,50	3.732
GENERAL ROCA	VILLA VALERIA	2	2	3	3	2	3	3	2,50	3.002
RIO PRIMERO	OBISPO TREJO	2	3	3	2	3	3	2	2,50	2.497
COLON	MI GRANJA	2	3	3	2	3	3	2	2,50	2.149
SAN JAVIER	SAN JAVIER Y YACANTO	3	4	2	3	2	2	2	2,50	1.825
CALAMUCHITA	LOS REARTES	1	5	1	3	3	1	4	2,50	1.426
SAN JAVIER	LOS HORNILLOS	4	5	1	3	2	1	2	2,50	1.228
TULUMBA	LAS ARRIAS	2	2	4	3	1	4	2	2,50	1.179
RIO CUARTO	LA CAUTIVA	3	2	3	2	4	2	2	2,50	1.014
TULUMBA	SAN JOSE DE LAS SALINAS	3	1	5	1	2	5	1	2,50	777
SAN JUSTO	SEEBER	2	1	5	2	1	5	2	2,50	620
RIO CUARTO	WASHINGTON	2	1	5	1	3	5	1	2,50	608
RIO SECO	SANTA ELENA	1	2	1	4	5	1	4	2,50	296
GENERAL ROCA	NICOLAS BRUZZONE	2	1	5	1	2	5	2	2,50	214
CALAMUCHITA	LUTTI	5	1	5	2	1	1	3	2,50	183
UNION	COLONIA BREMEN	2	2	1	2	5	3	3	2,50	117
PTE.R.S. PEÑA	RIOBAMBA	3	1	5	1	1	5	2	2,50	105

JUAREZ CELMAN	EL RASTREADOR	1	1	5	1	4	5	1	2,50	85
RIO PRIMERO	MAQUINISTA GALLINI	5	2	1	2	5	1	2	2,50	69
CRUZ DEL EJE	CRUZ DEL EJE	2	5	2	3	3	2	2	2,75	30.844
RIO PRIMERO	MONTE CRISTO	2	4	2	3	3	2	3	2,75	10.332
CRUZ DEL EJE	VILLA DE SOTO	2	4	3	3	3	2	2	2,75	9.927
RIO SECO	VILLA DE MARIA	2	4	3	3	2	3	2	2,75	4.911
POCHO	SALSACATE	3	4	1	4	3	1	3	2,75	1.728
MINAS	SAN CARLOS MINAS	3	4	2	3	4	1	2	2,75	1.713
SANTA MARIA	FALDA DEL CARMEN	2	3	2	4	2	2	4	2,75	610
PUNILLA	CHARBONIER	1	5	2	3	2	3	3	2,75	553
SANTA MARIA	MONTE RALO	3	2	5	1	2	5	1	2,75	535
SANTA MARIA	VALLE DE ANISACATE	2	5	2	3	2	2	3	2,75	487
RIO CUARTO	TOSQUITA	2	2	5	1	3	4	2	2,75	414
RIO PRIMERO	ESQUINA	2	1	5	2	2	5	2	2,75	273
SANTA MARIA	SAN CLEMENTE	1	3	5	1	2	5	2	2,75	240
RIO PRIMERO	CAÑADA DE MACHADO	5	1	5	1	2	4	1	2,75	203
SAN JUSTO	COLONIA VALTELINA	5	2	5	1	1	4	1	2,75	190
SAN JUSTO	COLONIA SAN PEDRO	5	3	1	3	2	1	4	2,75	151
RIO PRIMERO	SAGRADA FAMILIA	2	2	5	1	4	4	1	2,75	151
SANTA MARIA	LA RANCHERITA	1	5	1	4	2	1	5	2,75	129

RIO PRIMERO	COLONIA LAS CUATRO ESQUINAS	1	2	5	1	2	5	3	2,75	115
SAN JUSTO	VILLA SAN ESTEBAN	5	1	5	1	1	5	1	2,75	82
RIO PRIMERO	PLAZA DE MERCEDES	5	1	2	1	4	5	1	2,75	67
GENERAL ROCA	ONAGOITY	5	1	5	1	1	5	1	2,75	63
TULUMBA	CHURQUI CAÑADA	5	1	5	1	1	5	1	2,75	58
PTE.R.S. PEÑA	LABOULAYE	3	4	2	3	3	2	3	3,00	20.658
RIO SEGUNDO	RIO SEGUNDO	4	4	1	3	4	1	3	3,00	20.427
PUNILLA	SANTA MARIA DE PUNILLA	3	5	2	3	3	1	3	3,00	9.691
PUNILLA	HUERTA GRANDE	2	4	2	4	3	1	4	3,00	5.933
RIO CUARTO	SANTA CATALINA	4	2	2	3	4	2	3	3,00	3.898
SANTA MARIA	VILLA PARQUE SANTA ANA	2	5	1	4	3	1	4	3,00	2.861
SAN ALBERTO	NONO	3	5	1	4	3	1	3	3,00	2.408
GENERAL ROCA	BUCHARDO	4	3	4	2	2	3	2	3,00	1.795
CALAMUCHITA	RIO DE LOS SAUCES	3	2	3	3	2	4	3	3,00	1.326
RIO CUARTO	MONTE DE LOS GAUCHOS	5	2	1	2	4	4	2	3,00	694
UNION	CHILIBROSTE	3	2	5	2	3	3	2	3,00	614
UNION	COLONIA BISMARCK	5	2	4	1	2	5	1	3,00	373
CALAMUCHITA	LOS MOLINOS	4	2	4	2	2	5	1	3,00	338
RIO CUARTO	CHUCUL	4	2	1	5	2	1	5	3,00	304
SANTA MARIA	DIQUE CHICO	5	5	1	2	2	1	4	3,00	259

MINAS	GUASAPAMPA	1	2	5	1	5	5	1	3,00	241
RIO SEGUNDO	LOS CHAÑARITOS	5	4	1	2	5	1	2	3,00	219
POCHO	VILLA DE POCHO	4	2	1	5	3	1	4	3,00	201
TULUMBA	ROSARIO DEL SALADILLO	2	2	5	2	1	5	3	3,00	178
RIO PRIMERO	LAS SALADAS	1	1	5	2	2	5	4	3,00	134
JUAREZ CELMAN	PACHECO DE MELO	5	2	5	1	1	5	1	3,00	60
COLON	JESUS MARIA	3	5	1	3	5	1	3	3,00	31.864
ISCHILIN	DEAN FUNES	3	4	2	3	4	2	3	3,00	21.518
PUNILLA	COSQUIN	3	5	1	4	4	1	3	3,00	19.815
CALAMUCHITA	SANTA ROSA DE CALAMUCHITA	2	5	3	3	3	2	3	3,00	12.830
JUAREZ CELMAN	GENERAL CABRERA	3	3	2	4	3	2	4	3,00	11.837
SAN ALBERTO	MINA CLAVERO	2	5	2	4	4	1	3	3,00	9.434
TOTAL	VILLA DEL TOTORAL	3	5	2	3	4	1	3	3,00	8.439
RIO PRIMERO	SANTA ROSA DE RIO PRIMERO	3	4	2	3	4	2	3	3,00	7.805
PUNILLA	VILLA GIARDINO	3	5	1	4	3	1	4	3,00	6.810
SAN ALBERTO	VILLA CURA BROCHERO	2	5	2	3	4	2	3	3,00	6.351
JUAREZ CELMAN	ALEJANDRO ROCA	4	4	3	3	2	3	2	3,00	5.394
GENERAL ROCA	DEL CAMPILLO	3	2	4	3	2	4	3	3,00	3.508
SAN JUSTO	TRANSITO	4	3	2	3	3	3	3	3,00	3.185
UNION	SAN MARCOS SUD	3	3	3	3	3	3	3	3,00	3.145

RIO SEGUNDO	SANTIAGO TEMPLE	2	3	2	4	4	2	4	3,00	2.787
RIO CUARTO	LAS ACEQUIAS	4	3	1	3	4	3	3	3,00	2.443
RIO CUARTO	ACHIRAS	3	3	1	4	4	2	3	3,00	2.398
RIO PRIMERO	LA PUERTA	3	4	3	2	3	4	2	3,00	2.185
PUNILLA	MAYU SUMAJ	3	5	2	2	3	2	4	3,00	1.383
SAN JUSTO	LAS VARAS	3	3	3	2	4	3	3	3,00	1.320
PUNILLA	SAN ROQUE	5	5	1	2	2	3	3	3,00	1.128
SAN ALBERTO	SAN LORENZO	3	4	4	2	2	4	2	3,00	1.045
UNION	ALTO ALEGRE	4	2	3	2	5	3	2	3,00	817
UNION	BALLESTEROS SUD	2	2	5	3	2	5	2	3,00	538
CALAMUCHITA	VILLA AMANCAY	2	3	5	2	2	4	3	3,00	450
SAN JUSTO	COLONIA PROSPERIDAD	5	2	3	2	2	5	2	3,00	377
RIO CUARTO	SUCO	5	2	3	1	4	5	1	3,00	307
CALAMUCHITA	AMBOY	4	4	1	2	5	1	4	3,00	228
SAN JUSTO	PLAZA LUXARDO	5	1	5	1	2	5	2	3,00	195
SAN JAVIER	VILLA DOLORES	3	5	2	4	3	2	3	3,25	31.853
GRAL.SAN MARTIN	VILLA NUEVA	3	4	2	4	3	2	4	3,25	19.362
RIO SEGUNDO	PILAR	3	4	2	4	4	2	3	3,25	14.809
SAN JUSTO	BRINKMANN	3	3	3	4	3	2	4	3,25	9.963
CALAMUCHITA	EMBALSE	4	4	3	4	2	2	3	3,25	9.107

RIO PRIMERO	RIO PRIMERO	3	5	1	4	4	2	3	3,25	7.389
SAN JUSTO	FREYRE	4	3	2	4	3	2	4	3,25	6.922
PUNILLA	TANTI	3	5	1	4	4	1	4	3,25	6.841
PTE.R.S. PEÑA	GENERAL LEVALLE	4	4	2	3	4	2	3	3,25	5.718
TULUMBA	SAN JOSE DE LA DORMIDA	3	3	4	3	4	3	2	3,25	4.510
SAN JAVIER	VILLA DE LAS ROSAS	3	5	2	3	4	2	3	3,25	4.116
UNION	BALLESTEROS	3	4	3	2	4	4	2	3,25	3.928
CALAMUCHITA	VILLA RUMIPALTA	3	5	2	3	3	3	3	3,25	2.663
CRUZ DEL EJE	SAN MARCOS SIERRAS	3	5	2	4	3	2	3	3,25	2.199
PUNILLA	VILLA RIO ICHO CRUZ	2	5	3	3	4	2	3	3,25	1.921
RIO SEGUNDO	COLAZO	5	2	3	3	2	3	4	3,25	1.634
TULUMBA	VILLA TULUMBA	2	4	2	4	5	1	4	3,25	1.597
RIO PRIMERO	PIQUILLIN	4	4	2	3	4	2	3	3,25	1.364
SANTA MARIA	POTRERO DE GARAY	1	5	4	2	2	4	4	3,25	1.323
SANTA MARIA	VILLA SAN ISIDRO	3	5	3	3	3	3	2	3,25	1.249
GRAL.SAN MARTIN	LUCA	5	3	2	3	5	2	2	3,25	563
PUNILLA	CABALANGO	2	5	3	2	5	3	2	3,25	475
TULUMBA	SAN PEDRO NORTE	4	2	4	2	3	5	2	3,25	379
RIO CUARTO	LAS PEÑAS SUD	2	3	5	1	5	5	1	3,25	148
RIO CUARTO	VILLA EL CHACAY	5	4	1	5	1	1	5	3,25	84

SANTA MARIA	ALTA GRACIA	3	5	1	4	4	1	4	3,25	48.506
SANTA MARIA	ANISACATE	3	5	2	4	4	2	3	3,25	3.350
GRAL.SAN MARTIN	ARROYO ALGODON	3	3	4	2	3	4	3	3,25	692
SAN JUSTO	MORTEROS	3	3	3	4	3	3	4	3,25	17.124
PUNILLA	LA FALDA	4	5	2	3	4	2	3	3,25	16.379
RIO SEGUNDO	VILLA DEL ROSARIO	4	4	2	4	3	2	4	3,25	15.394
COLON	SALDAN	2	5	2	4	4	2	4	3,25	10.606
RIO CUARTO	VICUÑA MACKENNA	3	4	3	3	4	3	3	3,25	10.170
RIO CUARTO	CORONEL MOLDES	3	3	3	4	3	3	4	3,25	9.010
UNION	CANALS	4	3	3	3	3	4	3	3,25	8.676
SAN JUSTO	BALNEARIA	4	4	2	4	3	2	4	3,25	6.171
SANTA MARIA	DESPEÑADEROS	2	4	2	4	5	2	4	3,25	5.988
GENERAL ROCA	VILLA HUIDOBRO	4	4	3	3	3	3	3	3,25	5.658
MARCOS JUAREZ	ISLA VERDE	3	4	3	3	4	3	3	3,25	4.390
RIO PRIMERO	LA PARA	3	3	4	3	3	4	3	3,25	3.489
PUNILLA	VILLA SANTA CRUZ DEL LAGO	2	5	1	5	4	1	5	3,25	2.472
SAN JUSTO	EL TIO	4	3	2	5	3	1	5	3,25	1.920
SAN JUSTO	EL ARAÑADO	2	4	4	3	3	5	2	3,25	1.776
TERCERO ARRIBA	CORRALITO	3	4	2	5	4	1	4	3,25	1.757
UNION	PUEBLO ITALIANO	4	3	5	2	2	5	2	3,25	1.662

UNION	VIAMONTE	4	3	3	3	3	4	3	3,25	1.594
RIO CUARTO	CORONEL BAIGORRIA	2	2	4	3	5	4	3	3,25	1.532
RIO CUARTO	BULNES	2	2	1	5	5	4	4	3,25	1.051
PUNILLA	ESTANCIA VIEJA	2	5	2	3	4	3	4	3,25	909
JUAREZ CELMAN	LOS CISNES	2	3	4	4	4	3	3	3,25	563
TERCERO ARRIBA	COLONIA ALMADA	2	3	2	4	5	2	5	3,25	541
PTE.R.S. PEÑA	ROSALES	3	2	4	4	4	3	3	3,25	535
SANTA MARIA	LA SERRANITA	1	5	3	4	3	3	4	3,25	436
TERCERO ARRIBA	GENERAL FOTHERINGHAM	2	3	3	4	5	2	4	3,25	313
RIO PRIMERO	LAS GRAMILLAS	4	2	5	1	1	5	5	3,25	109
UNION	BELL VILLE	3	5	2	4	4	2	4	3,50	34.439
COLON	UNQUILLO	3	5	2	4	4	2	4	3,50	18.483
COLON	SALSIPUEDES	3	5	2	4	5	1	4	3,50	9.842
GENERAL ROCA	HUINCA RENANCO	4	4	3	4	4	2	3	3,50	9.487
PUNILLA	LA CUMBRE	3	5	2	5	3	2	4	3,50	7.761
RIO CUARTO	BERROTARAN	4	4	2	4	3	3	4	3,50	6.886
PUNILLA	BIALET MASSE	4	5	1	4	5	1	4	3,50	5.449
TERCERO ARRIBA	TANCACHA	4	4	2	4	5	1	4	3,50	5.309
TERCERO ARRIBA	LAS PERDICES	4	3	2	5	3	2	5	3,50	5.144
UNION	NOETINGER	4	4	4	3	3	3	3	3,50	4.923

UNION	MORRISON	2	4	4	3	5	3	3	3,50	3.397
CALAMUCHI TA	LOS CONDOR	5	4	3	3	3	4	2	3,50	2.964
SAN JUSTO	SATURNINO MARIA LASPIUR	3	3	4	3	4	5	2	3,50	2.496
PUNILLA	VILLA PARQUE SIQUIMAN	3	5	1	5	4	1	5	3,50	1.888
SAN JUSTO	VILLA CONCEPCION DEL TIO	2	2	4	5	2	4	5	3,50	1.886
SAN JUSTO	MARULL	2	3	4	4	4	4	3	3,50	1.799
SAN JUSTO	EL FORTIN	5	3	4	2	4	4	2	3,50	1.648
GRAL.SAN MARTIN	LA LAGUNA	3	3	4	4	3	3	4	3,50	1.524
RIO SEGUNDO	COSTASACATE	4	3	4	3	4	3	3	3,50	1.485
SAN JUSTO	LA TORDILLA	4	3	5	2	3	5	2	3,50	1.257
RIO CUARTO	LAS ALBAHACAS	5	2	5	2	5	4	1	3,50	342
CALAMUCHI TA	SAN IGNACIO	2	4	2	5	2	4	5	3,50	247
MARCOS JUAREZ	COLONIA BARGE	1	1	5	4	3	5	5	3,50	175
CALAMUCHI TA	CAÑADA DEL SAUCE	5	5	5	1	1	5	2	3,50	75
SAN JUSTO	ARROYITO	4	4	2	4	4	2	5	3,50	22.726
TERCERO ARRIBA	ALMAFUERTE	4	5	2	4	3	2	4	3,50	11.845
RIO CUARTO	ADELIA MARIA	4	3	4	3	3	4	3	3,50	7.739
MARCOS JUAREZ	ARIAS	5	4	3	4	3	3	3	3,50	7.249
RIO CUARTO	ALPA CORRAL	2	4	4	3	3	5	4	3,50	966
UNION	ALDEA SANTA MARIA	5	2	5	2	2	4	3	3,50	201

COLON	VILLA ALLENDE	3	5	1	5	5	1	5	3,50	28.374
COLON	COLONIA CAROYA	4	5	1	4	5	2	4	3,50	20.821
JUAREZ CELMAN	LA CARLOTA	4	4	3	4	3	3	4	3,50	12.722
JUAREZ CELMAN	GENERAL DEHEZA	4	4	2	4	3	3	5	3,50	11.083
MARCOS JUAREZ	LEONES	4	4	3	4	4	2	4	3,50	10.529
CALAMUCHITA	VILLA GENERAL BELGRANO	3	5	2	5	4	1	5	3,50	8.257
TERCERO ARRIBA	JAMES CRAIK	3	4	4	4	3	4	3	3,50	5.250
JUAREZ CELMAN	UCACHA	4	3	3	4	3	4	4	3,50	5.167
CALAMUCHITA	VILLA DEL DIQUE	4	5	2	4	3	3	4	3,50	3.303
GRAL.SAN MARTIN	TIO PUJIO	3	4	4	3	4	3	4	3,50	2.676
GRAL.SAN MARTIN	TICINO	2	4	2	5	3	4	5	3,50	2.207
PUNILLA	LOS COCOS	3	5	3	4	4	2	4	3,50	1.245
CALAMUCHITA	VILLA CIUDAD PARQUE LOS REARTES	2	5	4	5	2	2	5	3,50	1.165
JUAREZ CELMAN	HUANCHILLA	5	3	3	3	4	3	4	3,50	1.147
JUAREZ CELMAN	CHARRAS	4	3	3	3	5	3	4	3,50	1.117
GRAL.SAN MARTIN	CHAZON	3	4	2	5	3	3	5	3,50	1.080
SAN JUSTO	LA PAQUITA	4	3	2	4	4	4	4	3,50	964
RIO SEGUNDO	MANFREDI	4	3	1	5	4	3	5	3,50	964
PUNILLA	CASA GRANDE	3	5	1	5	5	1	5	3,50	701
GRAL.SAN MARTIN	LA PALESTINA	4	2	4	2	5	5	3	3,50	502

GENERAL ROCA	PINCEN	5	2	5	2	3	4	4	3,50	254
CALAMUCHI TA	VILLA QUILLINZO	1	3	5	5	1	5	5	3,50	79
GENERAL ROCA	RANQUELES	5	2	5	2	1	5	5	3,50	67
TERCERO ARRIBA	RIO TERCERO	5	5	2	4	4	2	4	3,75	46.800
PUNILLA	CAPILLA DEL MONTE	3	5	3	4	4	3	4	3,75	11.281
COLON	LA GRANJA	3	5	3	4	5	2	4	3,75	3.234
UNION	ORDOÑEZ	5	4	4	3	4	4	2	3,75	2.613
TERCERO ARRIBA	VILLA ASCASUBI	3	3	4	4	4	4	4	3,75	2.355
CALAMUCHI TA	LA CRUZ	4	3	4	4	3	4	4	3,75	1.551
PTE.R.S. PEÑA	LA CESIRA	5	4	2	4	4	3	4	3,75	1.318
UNION	CINTRA	2	3	4	5	4	3	5	3,75	1.205
SAN JUSTO	COLONIA MARINA	5	3	4	3	4	4	3	3,75	1.153
RIO PRIMERO	VILLA FONTANA	4	3	3	5	4	2	5	3,75	939
RIO SEGUNDO	CALCHIN OESTE	5	3	2	5	5	1	5	3,75	765
JUAREZ CELMAN	OLAETA	5	3	5	3	2	5	3	3,75	644
RIO SEGUNDO	CAPILLA DEL CARMEN	2	2	5	5	2	5	5	3,75	342
SAN JUSTO	TORO PUJIO	5	4	3	3	2	4	5	3,75	173
RIO CUARTO	LA CAROLINA EL POTOSI	5	3	1	5	5	3	4	3,75	165
TERCERO ARRIBA	PAMPAYASTA NORTE	1	5	5	5	3	2	5	3,75	95
MARCOS JUAREZ	VILLA ELISA	1	1	5	5	4	5	5	3,75	26

MARCOS JUAREZ	ALEJO LEDESMA	4	4	4	3	4	4	3	3,75	3.385
SAN JUSTO	ALICIA	3	3	4	4	4	4	4	3,75	3.318
RIO CUARTO	RIO CUARTO	4	5	2	5	5	1	5	4,00	158.298
COLON	RIO CEBALLOS	4	5	1	5	5	2	5	4,00	20.242
PUNILLA	SAN ANTONIO DE ARREDONDO	5	5	1	5	5	1	5	4,00	3.930
MARCOS JUAREZ	GENERAL ROCA	4	4	3	5	3	3	5	4,00	2.785
MARCOS JUAREZ	GUATIMOZIN	5	4	4	3	5	4	2	4,00	2.475
JUAREZ CELMAN	SANTA EUFEMIA	4	4	3	4	5	4	3	4,00	2.417
MARCOS JUAREZ	GENERAL BALDISSERA	4	4	3	4	5	3	4	4,00	2.397
SANTA MARIA	VILLA LOS AROMOS	3	5	4	4	5	2	4	4,00	1.378
TOTAL	SINSACATE	3	4	4	4	3	4	5	4,00	1.344
UNION	SAN ANTONIO DE LITIN	2	4	4	4	5	4	4	4,00	1.314
SAN JUSTO	COLONIA SAN BARTOLOME	2	3	4	5	4	4	5	4,00	1.291
TERCERO ARRIBA	PAMPAYASTA SUD	3	3	4	5	4	4	4	4,00	1.212
GRAL.SAN MARTIN	AUSONIA	5	3	3	4	5	3	4	4,00	1.133
JUAREZ CELMAN	BENGOLEA	5	3	4	3	5	4	3	4,00	917
CALAMUCHITA	LA CUMBRECITA	2	5	5	4	2	4	5	4,00	776
MARCOS JUAREZ	COLONIA ITALIANA	5	4	4	3	4	5	2	4,00	753
PUNILLA	CUESTA BLANCA	4	5	3	3	5	4	3	4,00	510
COLON	VILLA CERRO AZUL	4	5	2	5	5	1	5	4,00	280

TERCERO ARRIBA	LAS ISLETILLAS	4	1	5	5	2	5	5	4,00	190
POCHO	LAS PALMAS	5	2	5	5	2	5	3	4,00	123
CALAMUCHITA	CALMAYO	5	4	1	5	2	5	5	4,00	74
GRAL.SAN MARTIN	VILLA MARIA	4	5	2	5	5	2	5	4,00	79.946
PUNILLA	VILLA CARLOS PAZ	4	5	2	5	5	2	5	4,00	62.750
SAN JUSTO	LAS VARILLAS	4	5	3	4	5	3	4	4,00	16.316
TERCERO ARRIBA	OLIVA	5	5	2	5	5	2	4	4,00	11.809
MARCOS JUAREZ	CORRAL DE BUSTOS	4	4	4	4	5	3	4	4,00	10.426
RIO SEGUNDO	LAGUNA LARGA	5	4	3	4	5	3	4	4,00	7.487
MARCOS JUAREZ	CRUZ ALTA	4	5	3	4	5	3	4	4,00	7.200
MARCOS JUAREZ	MONTE BUEY	4	5	3	5	4	3	4	4,00	6.285
UNION	LABORDE	4	5	3	4	5	3	4	4,00	5.957
RIO SEGUNDO	POZO DEL MOLLE	4	4	3	5	4	3	5	4,00	5.718
SAN JUSTO	PORTEÑA	4	4	4	4	4	4	4	4,00	5.439
GRAL.SAN MARTIN	ETRURIA	5	4	3	5	3	3	5	4,00	4.130
SAN JUSTO	LA FRANCIA	4	4	4	4	4	3	5	4,00	3.804
PTE.R.S. PEÑA	SERRANO	4	4	3	5	5	3	4	4,00	3.209
SAN JUSTO	SACANTA	4	4	3	4	4	4	5	4,00	3.134
SAN JUSTO	MIRAMAR	5	4	3	4	5	3	4	4,00	2.212
UNION	IDIAZABAL	5	5	4	3	5	4	2	4,00	1.556

UNION	WENCESLAO ESCALANTE	5	3	4	4	5	4	3	4,00	1.517
SAN JUSTO	COLONIA VIGNAUD	4	3	3	5	3	5	5	4,00	727
PUNILLA	TALA HUASI	5	5	5	5	2	1	5	4,00	147
SAN JUSTO	SAN FRANCISCO	5	5	2	5	5	2	5	4,25	62.211
MARCOS JUAREZ	MARCOS JUAREZ	4	5	3	5	4	3	5	4,25	27.071
TERCERO ARRIBA	HERNANDO	5	4	3	5	4	3	5	4,25	10.284
RIO CUARTO	SAMPACHO	4	4	4	4	5	4	4	4,25	7.846
RIO CUARTO	LAS HIGUERAS	4	5	3	5	5	2	5	4,25	6.202
SAN JUSTO	DEVOTO	3	4	4	5	4	4	5	4,25	6.133
GENERAL ROCA	JOVITA	3	4	4	5	4	4	5	4,25	4.823
GRAL.SAN MARTIN	LA PLAYOSA	3	4	4	5	5	3	5	4,25	2.757
GENERAL ROCA	MATTALDI	5	3	3	4	5	4	5	4,25	1.842
RIO SEGUNDO	CARRILOBO	5	4	3	4	5	4	4	4,25	1.772
RIO SEGUNDO	LAS JUNTURAS	4	3	4	5	4	4	5	4,25	1.748
PTE.R.S. PEÑA	MELO	5	3	4	5	5	4	3	4,25	1.254
MARCOS JUAREZ	CAVANAGH	5	3	3	5	5	4	4	4,25	1.240
RIO SEGUNDO	MATORRALES	4	3	5	4	5	4	4	4,25	981
TERCERO ARRIBA	LOS ZORROS	4	3	4	5	4	4	5	4,25	512
SAN JUSTO	QUEBRACHO HERRADO	3	2	4	5	5	5	5	4,25	388
RIO SECO	CERRO COLORADO	1	4	5	5	5	5	4	4,25	285

RIO CUARTO	ALCIRA	4	4	3	5	5	3	5	4,25	5.924
GRAL.SAN MARTIN	ARROYO CABRAL	5	4	3	5	5	3	5	4,25	2.793
RIO SEGUNDO	LUQUE	4	4	4	5	4	4	5	4,25	6.281
RIO CUARTO	SAN BASILIO	5	3	5	4	4	5	4	4,25	3.225
TERCERO ARRIBA	DALMACIO VELEZ	5	3	4	5	4	4	5	4,25	1.565
SANTA MARIA	VILLA LA BOLSA	5	5	3	5	5	2	5	4,25	995
MARCOS JUAREZ	SAIRA	5	4	4	4	5	5	3	4,25	812
COLON	COLONIA VICENTE AGÄœERO	5	2	5	5	4	5	4	4,25	352
SAN JUSTO	ALTOS DE CHIPION	5	3	5	4	3	5	5	4,50	1.793
COLON	MENDIOLAZA	5	5	3	5	5	3	5	4,50	10.317
UNION	JUSTINIANO POSSE	4	5	3	5	5	4	5	4,50	8.569
UNION	MONTE MAIZ	4	5	4	4	5	5	4	4,50	7.478
MARCOS JUAREZ	CAMILO ALDAO	5	4	4	5	5	4	4	4,50	5.209
RIO CUARTO	ELENA	4	5	4	5	5	3	5	4,50	3.007
JUAREZ CELMAN	CARNERILLO	5	4	4	5	4	4	5	4,50	1.928
GRAL.SAN MARTIN	PASCO	5	3	4	5	5	4	5	4,50	1.201
GENERAL ROCA	ITALO	5	3	5	5	3	5	5	4,50	1.120
ISCHILIN	LOS POZOS	5	2	5	5	4	5	5	4,50	95
COLON	AGUA DE ORO	4	5	4	5	5	2	5	4,50	2.111
UNION	ANA ZUMARAN	5	1	5	5	5	5	5	4,50	98

RIO SEGUNDO	ONCATIVO	5	5	4	5	5	3	5	4,50	13.295
MARCOS JUAREZ	INRIVILLE	5	5	4	5	5	3	5	4,50	3.722
GRAL.SAN MARTIN	SILVIO PELLICO	5	4	5	3	5	5	5	4,50	405
JUAREZ CELMAN	PASO DEL DURAZNO	5	5	5	2	5	5	5	4,50	87
MARCOS JUAREZ	LOS SURGENTES	5	5	5	5	5	4	4	4,75	2.795
UNION	PASCANAS	5	5	4	5	5	4	5	4,75	2.779
RIO SEGUNDO	CALCHIN	5	4	5	5	5	4	5	4,75	2.447
SAN JUSTO	COLONIA ITURRASPE	5	3	5	5	5	5	5	4,75	6
UNION	VILLA LOS PATOS	5	5	5	5	5	5	5	5,00	26
SAN JUSTO	COLONIA ANITA	5	5	5	5	5	5	5	5,00	8

Fuente: elaboración propia

En la siguiente tabla se presenta una síntesis de los valores obtenidos para cada municipio y comuna en relación al indicador prioridad territorial.

Las localidades que presentan un valor en su índice igual o cercano a 1 son aquellas que mantienen un mayor riesgo social en cuanto a la situación que atraviesan niños y niñas de 0 a 3 años, adolescentes, jóvenes y mujeres. Las localidades que tienen un valor más cercano o igual a 5, son las que tienen menor prioridad social. De los resultados se desprende, que hay 12 municipios con indicador de prioridad igual o cercano a 1 (con mayor riesgo social), que deberían ser considerados en una nueva etapa del Programa Consejos Barriales.

De los datos presentados, podemos inferir que hay 12 municipios y comunas con riesgo social alto, que requieren de un abordaje territorial específico. Así también hay 88 municipios y comunas con índice 2, que también presentan un riesgo social elevado, y debería darse prioridad en su abordaje social.

Tabla XIV: Síntesis de valores de índice de prioridad territorial de municipios y comunas

Indicador de prioridad		Qt. Mun. y Com.		% Mun. y Com.	
1	1,00	12	1	2,28%	0,2
	1,25		11		2,6
2	1,50	88	13	20,66%	3,1
	1,75		6		1,4
	2,00		27		6,3
	2,25		42		9,9
3	2,50	166	38	38,97%	8,9
	2,75		23		5,4
	3,00		50		11,7
	3,25		55		12,9
4	3,50	138	53	32,39%	12,4
	3,75		19		4,5
	4,00		41		9,6
	4,25		25		5,9
5	4,50	22	16	5,16%	3,8
	4,75		4		0,9
	5,00		2		0,5
		426	426	100,00%	100

Fuente: elaboración propia