

ENTRE RÍOS
CONSEJO FEDERAL DE INVERSIONES
GENERACIÓN DE RUTAS ECOLÓGICAS EN LA
PROVINCIA DE ENTRE RÍOS

INFORME FINAL

JUNIO 2022



**CONSEJO FEDERAL
DE INVERSIONES**

CONTENIDO

1.	RESUMEN	5
2.	INTRODUCCIÓN	6
2.1.	CONTEXTO Y ENFOQUE	6
2.2.	CORREDORES TURÍSTICOS QUE PODRÍAN PROMOVERSE A RUTAS ESCÉNICAS	8
2.3.	OBJETIVOS	9
3.	METODOLOGÍA.....	10
4.	RESULTADOS	15
4.1.	ETAPA 1 - DISEÑO Y DESARROLLO INTEGRAL DE LA IDEA PROYECTO	15
4.2.	ETAPA 2 - RELEVAMIENTO DEL TERRENO.....	109
4.3.	ETAPA 3 – DISEÑO FINAL DE LAS RUTAS	232
5.	BIBLIOGRAFÍA	259
6.	ANEXO.....	261
6.1.	PLANILLA DE RELEVAMIENTO DE ATRACTIVOS NATURALES	261
6.2.	DOCUMENTACIÓN DE CERTIFICACIÓN DE TAREAS	262
6.3.	FICHAS COMPLETADAS A CAMPO	267

ÍNDICE DE TABLAS

Tabla 1.	Estructura y contenido de las fichas desarrolladas para cada sitio o atractivo natural.....	11
Tabla 2.	Tipo de atractivos relevados.....	30
Tabla 3.	Titularidad de la tierra de los atractivos relevados.	30
Tabla 4.	Sitios y/o atractivos identificados para la provincia de Entre Ríos.....	32
Tabla 5.	Atractivos naturales identificados en el Corredor Paraná.	103
Tabla 6.	Atractivos naturales identificados en el Corredor Uruguay.	105
Tabla 7.	Atractivos naturales identificados en el Centro de la provincia.....	107
Tabla 8.	Sitios y/o atractivos naturales evaluados durante los relevamientos de campo.....	109
Tabla 9.	Listado de sitios relevados, visitados y seleccionados para integrar las rutas ecológicas.	233
Tabla 10.	Sitios más relevantes propuestos para integrar las rutas ecológicas del río Paraná (Ruta Nacional 12) y del río Uruguay (Ruta Nacional 14) en Entre Ríos.....	239
Tabla 11.	Algunos rasgos distintivos de los corredores turísticos propuestos.....	243
Tabla 12.	Análisis FODA de las rutas ecológicas.	252

ÍNDICE DE FIGURAS

Figura 1.	Mapa de la provincia de Entre Ríos indicando las trazas de la ruta nacional N°12 y la ruta provincial N°11, y la ruta nacional N°14 y los principales centros urbanos.....	13
Figura 2.	Sitios y/o atractivos identificados para la provincia de Entre Ríos.....	31
Figura 3.	Sitios y/o atractivos identificados en el Corredor Paraná.....	104
Figura 4.	Sitios y/o atractivos identificados en el Corredor Uruguay.....	106
Figura 5.	Sitios y/o atractivos identificados en el centro de la provincia de Entre Ríos.....	108

Figura 6. Entrevista con el Sr. Mario Alonso en representación de la Reserva Natural De Usos Múltiples Islas de Victoria.	113
Figura 7. A) Ingreso al predio, B) orquidiario y C) pulpería.	117
Figura 8. Arboledas añosas en el Jardín Botánico El Potrero.	118
Figura 9. Intendencia del Parque Nacional Pre-Delta en la ciudad de Diamante.	121
Figura 10. A) y B) Cartelería de acceso al Parque Nacional Pre-Delta, C) área de parrillas y D) Centro de Visitantes.	122
Figura 11. A) Senderos y B) Riacho Vapor Viejo.	122
Figura 12. A) y B) Acceso a la localidad de Las Cuevas, C) vista de la reserva desde la costa y D) sendero Ojo de Tigre y La Vertiente.	124
Figura 13. A), B) y C) cartelería indicativa y D) tranquera de acceso al predio.	127
Figura 14. A) Cartel indicativo sobre RP11, B) cartelería informativa en el acceso al predio, C) acceso asfaltado y garita de ingreso y D) cartelería a poca distancia del acceso.	130
Figura 15. Accesibilidad universal. A) Cartel indicativo y B) silla de ruedas adaptada para descenso a la playa.	131
Figura 16. A) zona de playa con demarcación de boyado (flechas rojas), B) extensa playa con presencia de guardavidas, C) quinchos y parrillas y D) área de camping.	131
Figura 17. Senderos de naturaleza y cartelería indicativa.	132
Figura 18. A) Puente en el camino de acceso, B) camino de acceso, C) tranquera de acceso y D) cartelería en el ingreso.	134
Figura 19. Senderos del Parque Natural Monte La Paloma.	135
Figura 20. A) camino de acceso al predio, B) cartelería cercana al acceso, C) cartelería en tranquera de acceso y D) viñedos en zona productiva.	137
Figura 21. Vista panorámica de las islas y el río Paraná desde una lomada.	138
Figura 22. Senderos en el área de la reserva.	138
Figura 23. A) Cartelería en un camino interno hacia el sector de tambo, B) cartelería sobre RP11, C) laguna del humedal y D) tortuga de laguna.	141
Figura 24. A) Edificio de recepción y centro de visitantes y B) cartelería.	143
Figura 25. Senderos de naturaleza.	144
Figura 26. Cartelería indicativa e informativa del predio.	146
Figura 27. A) Sanitarios, B) juegos para niños, C) y D) Museo Casa Patrimonio Histórico Municipal.	147
Figura 28. Parque y arboleda indicada con cartelería.	148
Figura 29. A) Representantes de la Asociación Ambientalista “A Ñangarecó Nderejhe” B) cruce del río Paraná hacia el islote y C) vista de la ciudad de Paraná desde el Islote Curupí.	151
Figura 30. Actividades de control de basura en el Islote Curupí.	151
Figura 31. Pasadores y miradores elevados en el Islote Curupí.	152
Figura 32. A) Cartelería sobre RN12, B) tramo asfaltado del camino de acceso, C) y D) cartelería en el ingreso y E) otras señalizaciones.	157
Figura 33. A) Museo de sitio en formación, B) biblioteca, C) sanitarios y D) sector de acampe.	158
Figura 34. Zona de playa sobre el arroyo Las Conchas.	158
Figura 35. A) Cartelería en Cerrito, B) cartelería indicativa y C) ingreso al predio.	162
Figura 36. Senderos naturales en Montecito de Lovera. Zonas de descanso y cartelería.	163
Figura 37. A) y B) Laguna profunda y C) y D) pasarelas de senderos.	164
Figura 38. A) camino de acceso, B) sector del borde de la laguna, C) baños químicos y D) sector de camping y parrillas.	166
Figura 39. A) y B) cartelería en el ingreso al predio, C) cartelería indicativa de senderos y D) ingreso al sendero tacuarita.	168
Figura 40. A) Sector de parrillas, B) sector de playa y C) senderos de la selva en galería.	169
Figura 41. A) Cartelería, B) centro de visitantes y C) vista del río Uruguay.	176
Figura 42. Senderos de naturaleza.	177
Figura 43. Cartelería en el ingreso a la reserva, B) cartelería y C) edificio del centro de interpretación.	179
Figura 44. Senderos de naturaleza y monte nativo.	180
Figura 45. A) y B) Cartelería, C) parqueización con juegos para niños y D) piscina con rampa de acceso universal.	182
Figura 46. Senderos de naturaleza.	183
Figura 47. A) Cartelería en el ingreso al complejo, B) cartelería en el acceso, C) ingreso a la reserva y D) cartelería de la reserva.	185
Figura 48. Senderos de naturaleza.	186
Figura 49. Exposición de Colecciones Butterflies.	192
Figura 50. A) y B) Cartelería indicativa y C) ingreso al Parque Nacional.	194
Figura 51. A) Camino principal del Parque, B) palmar, C) área de camping y D) carpincho.	195
Figura 52. A) y B) Señalización y C) ingreso a la reserva.	197

Figura 53. A) Vista de los palmares de yatay y B) sector de camping.	197
Figura 54. A) Castillo de San Carlos, B) cartelera sobre patrimonio y cultura, C) vista desde la lomada y D) ingreso al jardín botánico.....	200
Figura 55. A) Cartelera en el ingreso, B) ejemplar añoso de timbó, C) sabanas de yatay, D) instalaciones y E) cartelera de la reserva.	202
Figura 56. A) Museo- rescate del patrimonio arqueológico, B) Museo- muestras tecnológicas interactivas, C) mirador de aves y D) senderos.	204
Figura 57. A) Cartelera en el acceso, B) cartelera en el ingreso al predio y C) recepción de visitantes.	206
Figura 58. Senderos, pasarelas y cementerio de árboles.....	207
Figura 59. Reserva Forestal de Flora Autóctona El Aromito.....	209
Figura 60. Sector de acceso a la reserva desde territorio correntino.	211
Figura 61. Palacio San José.	213
Figura 62. Estancia La Titina.....	215
Figura 63. Museo de Ciencias Naturales y Antropológicas “Prof. Manuel Almeida”.....	217
Figura 64. Reserva y Viñedo Pampa Azul.....	219
Figura 65. A) Vivienda destinada a alojamiento, B) y C) monte nativo.....	221
Figura 66. Mapa de todos los sitios relevados.	236
Figura 67. Mapa de todos los sitios visitados.	237
Figura 68. Mapa de las rutas ecológicas del río Paraná y del río Uruguay.	250
Figura 69. Logos de las rutas ecológicas. Alternativa de diseño 1.	255
Figura 70. Logos de las rutas ecológicas. Alternativa de diseño 2.	256
Figura 71. Logos de las rutas ecológicas. Alternativa de diseño 3.	257
Figura 72. Aplicaciones de las tres alternativas de logos sobre distintos soportes.	258

1. RESUMEN

El desarrollo del turismo tiene múltiples impactos en las comunidades donde se realiza en lo económico, social y ambiental. La creación de rutas turísticas se está convirtiendo en una forma más de impulso al desarrollo socioeconómico y actualmente con un fuerte enfoque ambiental, el cual toma mayor predominancia, no solo como exigencia de las comunidades sino como requisito de los consumidores potenciales.

La ruta natural es una herramienta para la promoción y difusión del turismo activo natural en Argentina. Está dirigida al público general, buscando promover la cultura del turismo de naturaleza. La finalidad de este proyecto es el diseño de dos rutas ecológicas que incluirán los sitios de mayor valor biológico y ambiental para la provincia de Entre Ríos. Los sitios seleccionados para integrar estas rutas se vinculan a su vez con valores históricos o culturales de la provincia. Contar con estas rutas ecológicas le permitirá al gobierno provincial potenciar y visibilizar sus recursos naturales de manera integrada.

Se evaluó un total de 66 sitios de atractivos naturales a partir de los cuales se seleccionaron 28: 12 conforman la ruta ecológica propuesta para el río Paraná y 16 la correspondiente al río Uruguay. Dada la longitud del trayecto entre cada sitio, el tiempo mínimo estimado para visitar cada uno de ellos y para facilitar la organización de subcircuitos dentro de cada ruta, se propusieron cuatro tramos (sur, medio, Paraná e inmediaciones y norte) para la ruta del Paraná y tres tramos (sur, medio y norte) para la del Uruguay. Asimismo, se desarrolló un análisis integral de fortalezas, oportunidades, debilidades y amenazas para la implementación de las rutas ecológicas propuestas. Por último, se presentan tres alternativas de diseño de marca para cada una de las rutas ecológicas.

2. INTRODUCCIÓN

2.1. CONTEXTO Y ENFOQUE

El desarrollo del turismo tiene múltiples impactos en las comunidades donde se realiza en lo económico, social y ambiental. La creación de rutas turísticas se está convirtiendo en una forma más de impulso al desarrollo socioeconómico y actualmente con un fuerte enfoque ambiental, el cual toma mayor predominancia, no solo como exigencia de las comunidades sino como requisito de los consumidores potenciales.

En los últimos años se observa la multiplicación de rutas e itinerarios turísticos en todo el mundo (Briedenhann y Wikens, 2004; Denstadli, y Jacobsen, 2010; López-Guzmán y Sánchez, 2008; Rengifo, 2006). En la Argentina, y específicamente enfocándonos en las rutas que unen áreas naturales protegidas y sitios de especial valor natural y cultural, se puede mencionar a modo de ejemplo, la “Ruta de la Selva” que hilvana a su paso parques provinciales como Moconá, Salto Encantado y la Reserva de la Biosfera Yabotí y reservas privadas, con el Parque Nacional Iguazú como estrella final de un recorrido que suma más de un millón de hectáreas de manejo sustentable en la provincia de Misiones. Allí también se destaca “Huella Guaraní” otro circuito que recorre los sitios de valor cultural y patrimonial, la “Ruta Azul” que sigue la vía formada por la ruta nacional N° 3 entre Chubut y Santa Cruz, recorre gran parte de la costa patagónica argentina, pasando por el Refugio de Vida Silvestre Cañadón del Duraznillo, Monte Loayza, Cabo Blanco, Parque Interjurisdiccional Marino Isla Pingüino, Parque Nacional Monte León, entre muchos otros sitios; la “Huella Andina” con una extensión de 564 km atraviesa los parques nacionales Lanín, Nahuel Huapi, Arrayanes, Lago Puelo y Los Alerces, además de reservas provinciales y territorios fiscales y privados.

A diferencia de etapas pasadas en las que lo habitual era que la oferta la constituyera un destino específico, en la actualidad la oferta se diversifica al comercializarse un paisaje completo que, bajo un denominador común, trata de conducir a los visitantes siguiendo un recorrido (Hernández Ramírez, 2011).

El fenómeno se inserta en dos dinámicas complementarias. De un lado, la creciente reflexividad social sobre la crisis ambiental y de autenticidad de las culturas, que en el terreno de la práctica turística se manifiesta en un deseo cada vez más generalizado por conocer espacios naturales, sociedades singulares y bienes patrimoniales; y de otro, la expansión social del patrimonio que implica el surgimiento de nuevas categorías patrimoniales como las de paisaje e itinerario cultural. Este es el contexto social, cultural e intelectual que subyace a la proliferación de rutas turísticas de todo tipo a escala global. En su diversidad de contenidos y dimensiones, todas tienen en común la proyección de un territorio para el consumo turístico a través de una vía, ya sea ésta terrestre, fluvial o marítima (Hernández Ramírez, 2011).

De este modo, las rutas son creadas aplicando procedimientos cada vez más estandarizados de clasificación y registro de los recursos patrimoniales y paisajísticos, que permiten seleccionar y objetivar aquellos bienes culturales y ecológicos que son susceptibles de transformarse en productos turísticos, organizando y jerarquizando la oferta según su interés turístico.

La Ruta Natural es una herramienta para la promoción y difusión del turismo activo natural en Argentina. Su principal objetivo es poner a disposición de quienes viajen la increíble oferta de destinos, experiencias y circuitos asociados al turismo de naturaleza que ofrece nuestro país, organizados a partir de un anclaje territorial y temático simple, claro y práctico. Está dirigida al público general, buscando promover la cultura del turismo de naturaleza y acercando a todo tipo de viajeros la enorme variedad de opciones. Con esto se busca mejorar la distribución territorial del turismo activo natural, ayudar a potenciar circuitos y destinos menos conocidos -aunque lo suficientemente desarrollados como para brindar experiencias seguras y satisfactorias-, aumentar la permanencia y consumo local de los viajeros en los destinos, ayudar a desarrollar territorios y comunidades a partir de sus valores naturales y también, promover un desarrollo turístico sustentable, ayudando a los viajeros a ser responsables y conscientes a la hora de vivir experiencias en entornos naturales (Ministerio de Turismo y Deportes de la Nación).

La provincia de Entre Ríos cuenta con la Ley Provincial N° 9.946 de Turismo que tiene por objeto el desarrollo integral del turismo en la provincia referido a las medidas que al Estado Provincial le cabe en materia de protección, conservación, creación, planificación, investigación y aprovechamiento de atractivos y recursos, resguardando su desarrollo sostenible y sustentable y la optimización de la calidad, estableciendo los mecanismos de participación y concertación de los sectores público y privado en la actividad; el fomento, orientación, facilitación, coordinación, ordenamiento, regulación, control y promoción de actividades y servicios; la formación y capacitación de los trabajadores y profesionales del turismo que participan en ellos, en coordinación con los organismos competentes; y al resguardo del turista o visitante, en todo el ámbito del territorio provincial. Finalmente, la Ley de Emergencia Económica del Turismo en la Provincia de Entre Ríos, busca proteger y apoyar a las actividades turísticas de la provincia, que desafortunadamente fueron perjudicadas por la pandemia de COVID-19.

Idealmente una ruta debe ser concebida desde una concepción holística que integre los bienes de todo tipo culturales, históricos, artísticos, naturales y etnológicos como un todo dentro de un contexto cultural y territorial determinado. En la provincia de Entre Ríos ya se encuentran en desarrollo otras propuestas como la ruta termal, la ruta de los almacenes, entre otras.

La provincia de Entre Ríos cuenta con un Sistema de Áreas Naturales Protegidas, regido por la Ley N° 10.479, que podría ser objeto de un desarrollo ecoturístico que logre

potenciar y visibilizar sus recursos naturales. Además, los corredores biológicos naturales de los ríos Paraná y Uruguay, acompañados por las trazas de la ruta nacional N°12 y la ruta provincial N°11 y la ruta nacional N°14 respectivamente, conforman los ejes del Corredor del Río Paraná y el Corredor del Río Uruguay, considerados dentro del Plan Federal Estratégico de Turismo 2025 como destinos turísticos emergentes en la provincia.

2.2. CORREDORES TURÍSTICOS QUE PODRÍAN PROMOVERSE A RUTAS ESCÉNICAS

Aunque la mayoría de las rutas argentinas no han sido planificadas como espacios de desarrollo turístico, existen casos donde presentan la oportunidad de ser convertidas en “rutas escénicas” cuando se integran armoniosamente a los paisajes naturales que recorren (Castelli & Sapallasso 2007). En la provincia de Entre Ríos las rutas nacionales N° 12 y 14, contiguas a los cursos de los ríos Paraná y Uruguay, respectivamente, ofrecen una gran oportunidad en ese sentido.

En ambas trazas viales existe una diversidad de valores escénicos, naturales, históricos, recreativos, culturales y arqueológicos que ameritan su reconocimiento como “rutas escénicas”. Con una mirada sostenible hacia el largo plazo, sería aconsejable concretar una progresiva puesta en valor que permita conservar esos valores como plataforma para impulsar su aprovechamiento turístico y un mejor desarrollo para las comunidades vecinas. Sucede que, en el lenguaje del turismo, las rutas escénicas jerarquizan destinos que de otro modo podrían pasar desapercibidos. Además, el concepto de “ruta” diversifica los puntos de interés turísticos que, por lo general, buscan un destino en el que la ruta es un mero medio de acceso al mismo.

Estos corredores turísticos propuestos podrían potenciarse con una declaración informal o formal de “rutas escénicas”, ofreciendo beneficios a las comunidades vecinas y a su patrimonio (Castelli & Sapallasso 2007). Entre ellos:

- El reconocimiento de tener un área de valor patrimonial y turístico.
- Incentivar la protección de bienes y espacios de valor natural y/o cultural.
- Incrementar o diversificar la actual oferta turística, estimulando un mayor desarrollo económico, generando más empleos (guías de turismo, transporte, hospedajes, gastronomía, artesanía, entre otros).
- Acceder a recursos financieros o asistencia experta para mejorar la puesta en valor de los sitios y los servicios turísticos.

2.3. OBJETIVOS

El objetivo general del proyecto es diseñar y proponer dos rutas ecológicas como atractivos turísticos para la provincia de Entre Ríos, tomando como base las trazas de la ruta nacional N°12 (RN12) y la ruta provincial N°11 (RP11), y la ruta nacional N°14 (RN14) que se corresponden con los corredores biológicos del Río Paraná y Uruguay, respectivamente.

Los objetivos específicos de la primera etapa fueron:

1. Consultar y compilar información relevante para el desarrollo de las rutas ecológicas a partir de fuentes secundarias de información (libros, documentos y páginas web oficiales).
2. Analizar y generar un diagnóstico de esta información.
3. Seleccionar y caracterizar los atractivos naturales que serán incluidos de manera preliminar en la traza de cada una de las rutas ecológicas.
4. Diseñar una planilla para el relevamiento de atractivos turísticos naturales que será utilizada en la etapa 2 del proyecto.

Los objetivos específicos de la segunda etapa fueron:

1. Realizar el recorrido *in situ* de las dos rutas ecológicas predefinidas en la tarea 1.
2. Recopilar fuentes de información primaria.
3. Confirmar, modificar y/o completar la información recopilada a partir de fuentes secundarias y que fue ordenada en fichas en la tarea 1.
4. Detectar nuevos sitios que no hayan surgido del relevamiento de gabinete y descartar aquellos que, por algún motivo justificado, no puedan ser incluidos en el diseño final de las rutas.

Los objetivos específicos de la tercera etapa, y que se presentan en este informe final son:

1. Estructurar el itinerario final de cada ruta ecológica considerando los resultados de la evaluación a terreno.
2. Realizar un análisis FODA (fortalezas, oportunidades, debilidades y amenazas) de cada una de las rutas ecológicas.
3. Definir las marcas que identificarán gráficamente a cada una de las rutas ecológicas.

3. METODOLOGÍA

Para cumplir con el objetivo general del proyecto se diseñó un plan de trabajo organizado en tres etapas o tareas:

1. Diseño y desarrollo integral de la idea proyecto.
 - 1.1 Recopilación de información.
 - 1.2 Diseño preliminar de las rutas.
2. Relevamiento del terreno.
3. Diseño final de las rutas.
 - 3.1 Elaboración del contenido.
 - 3.2 Diseño de marcas.

Para cumplir con la primera tarea, se realizó la búsqueda, recopilación y análisis de la información bibliográfica disponible sobre áreas naturales protegidas y otros sitios naturales de interés de la provincia de Entre Ríos. Entre las fuentes principales de consulta se encuentran: Sistema Federal de Áreas Protegidas (SIFAP), Sistema de áreas naturales protegidas de la provincia de Entre Ríos, Administración de Parques Nacionales, sitios RAMSAR, Red Argentina de Reservas Privadas, áreas de importancia para la conservación de las aves -AICAS-, áreas valiosas de pastizales (AVP), entre otros.

A partir de la información recopilada se seleccionaron áreas naturales protegidas y otros atractivos naturales que se encuentran en la traza de la ruta o en sus cercanías y que serán incluidos en el diseño preliminar de las rutas ecológicas.

Para cada atractivo natural se realizó una caracterización teniendo en cuenta todos los ítems que se detallan en la Tabla 1, confeccionándose de este modo una ficha descriptiva para cada uno de ellos. Las fichas cuentan con 27 campos descriptivos de cada sitio. En la primera columna se menciona el campo y en la segunda la descripción del mismo. Cuando un campo se encuentra vacío significa que esa información no fue encontrada en la primera fase de relevamiento de fuentes secundarias.

Tabla 1. Estructura y contenido de las fichas desarrolladas para cada sitio o atractivo natural.

Ficha N° X. Nombre del sitio o atractivo natural.	
Corredor	Paraná o Uruguay.
Nombre	Nombre del sitio.
Tipo de atractivo natural	Áreas naturales protegidas, viveros de plantas nativas, jardines botánicos, museos (cuyas exposiciones están vinculados con temas de naturaleza), balnearios, parques, entre otros.
Superficie (ha)	Superficie en hectáreas.
Departamento en el que se encuentra	Departamento de Entre Ríos en el que se ubica el sitio.
Ubicación espacial	Coordenadas geográficas.
Km	N° de kilómetro desde la ruta principal más cercana.
Distancia de la ruta	Distancia (en km) desde ruta principal más cercana.
Tipo de acceso	Tipo de ruta: asfalto, camino de tierra, mediante embarcaciones.
Señalización	Existencia de cartelería indicativa para llegar al sitio.
Titularidad de la tierra	Público, privado o mixto.
Categoría de protección y/o conservación	Parque Nacional, Parque Provincial, Reserva Provincial, Reserva Privada, Reserva de Biósfera, Sitio RAMSAR, AICA, AVP.
Año de creación y si corresponde número de decreto o ley de creación	Año de creación del sitio. De tratarse de un Área Natural Protegida se incluye el número de decreto o ley de creación, si el área cuenta con el mismo.
Descripción del recurso	Breve resumen que describa que es el lugar.
Valor/Característica distintiva del recurso	Identificación y descripción del recurso natural destacado, característico o emblemático de este sitio.
Usos de la tierra	Descripción de los usos de la tierra que se realizan en el sitio.
Uso turístico actual	Tipo de actividades que se desarrollan: turismo, alojamiento, entre otros. Especificar si desarrollan o no actividades ecoturísticas y de conservación del ambiente.
Presencia y tipo de instalaciones de servicios turísticos	Senderos, alojamiento, miradores, área de picnic, entre otros.
Visitable día de lluvia	Sí; si o no considerando estado del camino; no.
Tipo de aprovechamiento	Permanente, estacional.
Tipo de público	Familiar, profesional, jóvenes, grupos estudiantiles, tercera edad.
Accesibilidad universal	Adaptaciones edilicias o del terreno (rampas de acceso, personal con conocimiento de lenguas de señas, información en braille, sanitarios accesibles, entre otros).
Costo de acceso	Acceso gratuito, pago.
Ingreso libre o precordado	Ingreso libre, coordinar visita previamente.
Página web	Página oficial del sitio.
Redes sociales	Redes sociales (Facebook, Twitter e Instagram) del sitio.
Contacto	Nombre del contacto, mail, número de teléfono.
Comentarios	Cualquier información relevante.

La información geográfica (espacial) de cada atractivo natural relevado se volcó en un sistema de información geográfica (SIG). Esta información geográfica fue relevada de diferentes fuentes de información espacial (Instituto Geográfico Nacional -IGN-, Sistema

Federal de Áreas Protegidas -SIFAP-, Red Argentina de Reservas Naturales Privadas -RARNAP-, Infraestructura de Datos Espaciales de la provincia de Entre Ríos -IDEER-). A partir de la misma se realizó el diseño espacial y cartográfico de las rutas y el mapeo de los atractivos naturales de potencial interés. En la Figura 1 se muestra la provincia de Entre Ríos, y se indican las áreas urbanas y las rutas nacionales y provinciales.

Se diseñó la planilla de relevamiento en terreno de atractivos turísticos naturales que fue utilizada en la tarea 2. Esta planilla permitió validar la información obtenida a partir de las fuentes secundarias y presentada en el primer informe parcial, y/o completar aquella faltante.

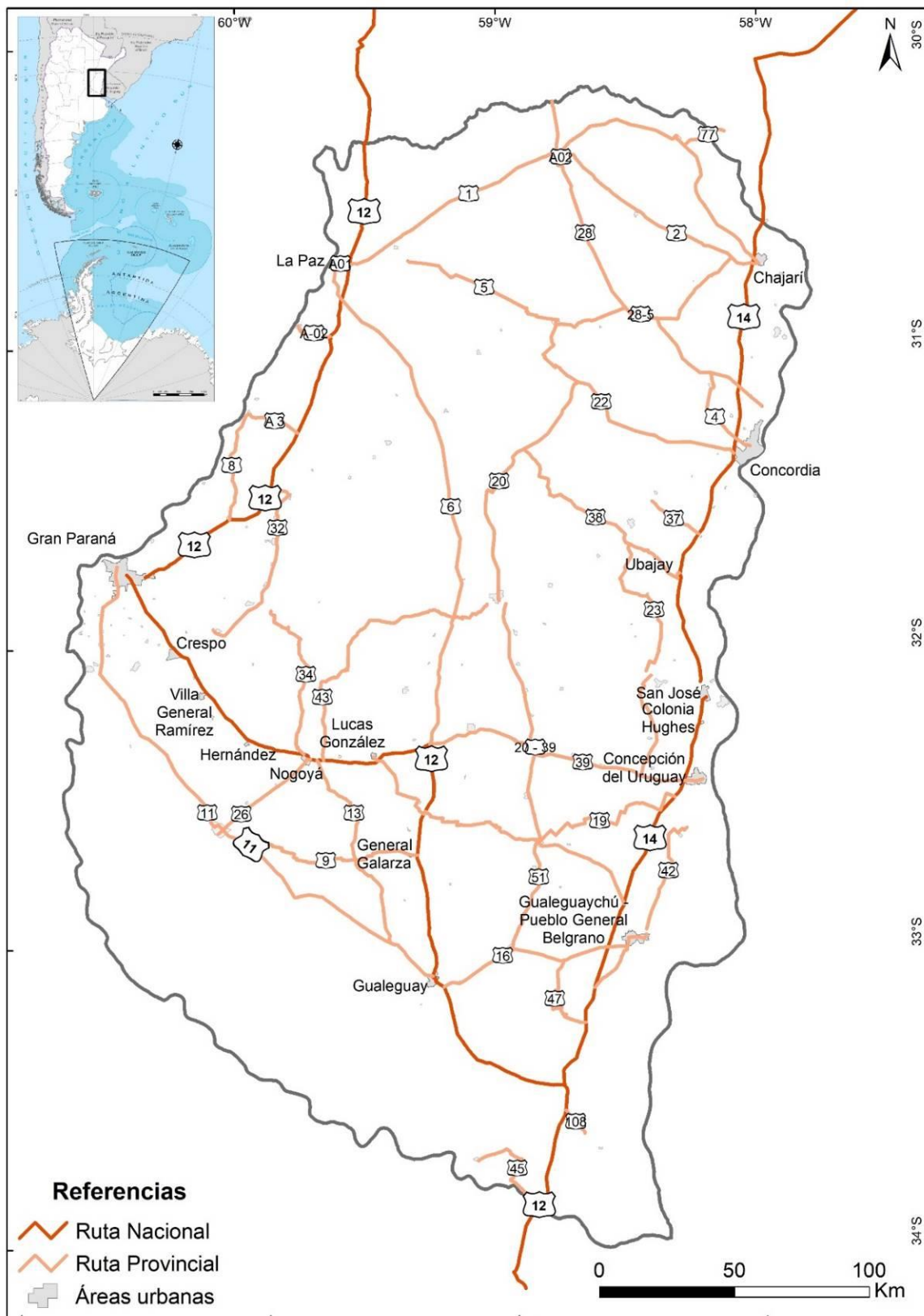


Figura 1. Mapa de la provincia de Entre Ríos indicando las trazas de la ruta nacional N°12 y la ruta provincial N°11, y la ruta nacional N°14 y los principales centros urbanos.

Para cumplimentar con la segunda etapa, se realizó un relevamiento territorial donde se visitaron las áreas naturales protegidas y los atractivos naturales predefinidos durante la etapa 1, pasibles de integrar las rutas ecológicas del Corredor del Río Paraná y el Corredor del Río Uruguay.

Los días anteriores a la salida al terreno se trabajó en realizar contactos previos con funcionarios municipales, encargados, propietarios y referentes locales de modo de facilitar la tarea una vez iniciado el viaje. En algunos casos, nos fue solicitado el envío previo de la ficha de relevamiento de campo y/o la elaboración de notas de presentación del proyecto.

Por último, para alcanzar los objetivos de la tercera etapa y estructurar el itinerario final de cada ruta ecológica se definió el largo del recorrido y el contenido de la ruta (paradas y atractivos propios de la ruta, características de cada atractivo, tiempo sugerido de visita, oferta de actividades turísticas existentes). Asimismo, se plantean las fortalezas, oportunidades, debilidades y amenazas de cada una de las rutas ecológicas.

Para el trabajo de diseño gráfico se elaboró una síntesis de los elementos más representativos de cada ruta ecológica a partir de los cuales se trabajó el diseño de marca. Se presentarán tres alternativas de diseño por cada ruta ecológica.

4. RESULTADOS

4.1. ETAPA 1 - DISEÑO Y DESARROLLO INTEGRAL DE LA IDEA PROYECTO

4.1.1. Listado de la bibliografía y fuentes secundarias de información relevadas.

El relevamiento de la información de los sitios o atractivos consistió en la búsqueda exhaustiva de información de la provincia y cada sitio en particular. Se relevaron 182 fuentes de información que incluyeron páginas web, documentos, libros y bases de datos. El listado de bibliografía se indica a continuación.

Acampante.com. (s.f.). Camping Municipal de Federal Puesto 4. <http://www.acampante.com/ficha/3731/campings-en-federal-entre-rios--camping-municipal-de-federal-puesto-4>

Anexo: Áreas naturales protegidas de la provincia de Entre Ríos. (28 de noviembre de 2021). En Wikipedia. Don Gil. https://es.wikipedia.org/w/index.php?title=Anexo:%C3%81reas_naturales_protegidas_de_la_provincia_de_Entre_R%C3%ADos&oldid=140017231

Anexo: Áreas naturales protegidas de la provincia de Entre Ríos. (28 de noviembre de 2021). En Wikipedia. Don Sebastián. https://es.wikipedia.org/w/index.php?title=Anexo:%C3%81reas_naturales_protegidas_de_la_provincia_de_Entre_R%C3%ADos&oldid=140017231

Anexo: Áreas naturales protegidas de la provincia de Entre Ríos. (28 de noviembre de 2021). En Wikipedia. El Gato y Lomas Limpias. https://es.wikipedia.org/w/index.php?title=Anexo:%C3%81reas_naturales_protegidas_de_la_provincia_de_Entre_R%C3%ADos&oldid=140017231

Anexo: Áreas naturales protegidas de la provincia de Entre Ríos. (28 de noviembre de 2021). En Wikipedia. El Cencerro. https://es.wikipedia.org/w/index.php?title=Anexo:%C3%81reas_naturales_protegidas_de_la_provincia_de_Entre_R%C3%ADos&oldid=140017231

Anexo: Áreas naturales protegidas de la provincia de Entre Ríos. (28 de noviembre de 2021). En Wikipedia. Parque nacional Predelta. https://es.wikipedia.org/w/index.php?title=Anexo:%C3%81reas_naturales_protegidas_de_la_provincia_de_Entre_R%C3%ADos&oldid=140017231

Argentina.gob.ar. (s.f.-a). Parque Nacional El Palmar, Provincia de Entre Ríos. <https://www.argentina.gob.ar/parquesnacionales/elpalmar>

Argentina.gob.ar. (s.f.-b). Parque Nacional Pre-Delta, Provincia de Entre Ríos. <https://www.argentina.gob.ar/parquesnacionales/predelta>

Aurora Del Palmar, Entre Rios. (s.f.). Inicio [Página de Facebook]. Facebook. Recuperado el 30 de diciembre de 2021 de <https://www.facebook.com/auroradelpalmar/>

- Avanza el proyecto que busca declarar una nueva área natural protegida en Gualeguaychú. (7 de octubre de 2021). Agenda Abierta. <https://www.agendaabierta.com.ar/2021/10/avanza-el-proyecto-que-busca-declarar-una-nueva-area-natural-protegida-en-gualeguaychu/>
- Avenida Costanera Isla Del Puerto. (s.f.). Inicio [Página de Facebook]. Facebook. Recuperado el 16 de diciembre de 2021 de <https://www.facebook.com/isladelpuerto/>
- Aves Argentinas. (26 de noviembre de 2021). Relevamiento de biodiversidad: futuro Parque Nacional Selva de Montiel. https://www.avesargentinas.org.ar/noticia/relevamiento-de-biodiversidad-futuro-parque-nacional-selva-de-montiel?fbclid=IwAR3q6-nrWgknGxQYtzR0rLIDg-TiQwolco_9hS-JsBQRNxiDoGnc3mkcPJg
- Azambuyo, C. (27 de febrero de 2020). En Villaguay, La Chinita: una reserva natural sin límites. Mirador Provincial. https://www.miradorprovincial.com/?m=interior&id_um=227595-la-chinita-una-reserva-natural-sin-limites-en-villaguay
- Badana, A. (16 de enero de 2020). A veinte minutos de Paraná: Parque San Martín, donde la naturaleza es protagonista. Mirador Entre Ríos. https://www.miradorprovincial.com/?m=interior&id_um=221908-parque-san-martin-donde-la-naturaleza-es-protagonista-a-veinte-minutos-de-parana
- Badana, A. (2 de febrero de 2021). Propuestas de verano: disfrute costero en la isla Curupí. Mirador Entre Ríos. https://www.miradorprovincial.com/?m=interior&id_um=280568-disfrute-costero-en-la-isla-curupi-propuestas-de-verano
- Balneario Municipal Delio Panizza, Rosario del Tala. (30 de octubre de 2021). RegiónLitoral.net. <https://www.regionlitoral.net/2017/11/balneario-municipal-delio-panizza-tala.html>
- Balnearios de La Paz. (17 de enero de 2020). Tripin. <https://tripin.travel/balnearios-la-paz/>
- Bodrati, A.; Merida, E. y Sierra, E. (2007). Vuelta de Obligado. En A. S. Di Giacomo; M. V. De Francesco y E. G. Coconier (Eds.), Áreas importantes para la conservación de las aves en Argentina. Sitios prioritarios para la conservación de la biodiversidad: 37-38. Temas de Naturaleza y Conservación 5. CD-ROM. Edición Revisada y Corregida. Aves Argentinas/Asociación Ornitológica del Plata, Buenos Aires. https://www.avesargentinas.org.ar/sites/default/files/Areas%20Importantes%20para%20la%20Conservaci%C3%B3n%20de%20las%20Aves_opt.pdf
- Bodrati, A.; Merida, E. y Sierra, E. (2007). Vuelta de Obligado. En A. S. Di Giacomo; M. V. De Francesco y E. G. Coconier (Eds.), Áreas importantes para la conservación de las aves en Argentina. Sitios prioritarios para la conservación de la biodiversidad: 38. Temas de Naturaleza y Conservación 5. CD-ROM. Edición Revisada y Corregida. Aves Argentinas/Asociación Ornitológica del Plata, Buenos Aires. https://www.avesargentinas.org.ar/sites/default/files/Areas%20Importantes%20para%20la%20Conservaci%C3%B3n%20de%20las%20Aves_opt.pdf

- Buenos Días Birding. (s.f.). Buenos Aires: Pampas, Delta & coasts. <http://www.buenosdiasbirding.com/trip/buenos-aires-pampas-delta-coasts>
- Butterflies, Exposición de mariposas y algo más. (s.f.). Inicio [Página de Facebook]. Facebook. Recuperado el 15 de diciembre de 2021 de https://www.facebook.com/butterfliesdeliebig/?ref=page_internal
- Catanni, A. (29 de julio de 2019). Butterflies: el hobby de un médico que se convirtió en una de las colecciones más importantes de mariposas e insectos. <https://www.elentrieros.com/actualidad/el-hobbie-de-un-mdico-que-se-convirti-en-una-de-las-colecciones-ms-importantes-de-mariposas-e-insectos.htm>
- Chebez, J. C. y Morandeira, N. S. (2007). Parque Nacional El Palmar. En A. S. Di Giacomo; M. V. De Francesco y E. G. Coconier (Eds.). Áreas importantes para la conservación de las aves en Argentina. Sitios prioritarios para la conservación de la biodiversidad: 168-170. Temas de Naturaleza y Conservación 5. CD-ROM. Edición Revisada y Corregida. Aves Argentinas/Asociación Ornitológica del Plata, Buenos Aires. https://www.avesargentinas.org.ar/sites/default/files/Areas%20Importantes%20para%20la%20Conservaci%C3%B3n%20de%20las%20Aves_opt.pdf
- Comisión Técnica Mixta de Salto Grande - Delegación Argentina. [Comisión Técnica Mixta de Salto Grande - Delegación Argentina] (27 de septiembre de 2019). Inauguramos el Bioparque Salto Grande [Imagen adjunta]. [Publicación de estado]. Facebook. <https://www.facebook.com/CTM.Argentina/posts/2228410750593319>
- Concordia Turismo. (s.f.). Parque San Carlos. <https://www.concordia.gob.ar/turismo/atractivos/parque-san-carlos>
- Coronell, J. (5 de septiembre de 2017). Todo lo que tenés que saber si es la primera vez que vas a pescar al Paraná. AlquilerArgentina.com. <http://blog.alquilerargentina.com/paseos-y-excursiones/todo-lo-que-tenes-que-saber-si-es-la-primera-vez-que-vas-a-pescar-al-parana.html>
- Crearán el Parque Nacional Selva de Montiel. (4 de agosto de 2021). Diario Uno de Entre Ríos. <https://www.unoentrieros.com.ar/la-provincia/crearan-el-parque-nacional-selva-montiel-n2678856.html>
- Crearán una reserva natural protegida en la Isla “Banco de la Inés”. (9 de agosto de 2010). Tres líneas. <https://www.treslineas.com.ar/crearan-reserva-natural-protegida- isla-banco-ines-n-290825.html>
- Custodios del territorio. (s.f.). Esc. Secundaria 10 – Juan B. Alberdi. <https://www.custodiosdelterritorio.com.ar/es10-jbalberdi/>
- Dalla Tea, F. (2012). El rol del sector forestal en la conformación de reservas naturales privadas. Segundo Seminario-Taller: Conservación de la Biodiversidad en Predios Forestales. 21 de septiembre 2012 - EEA Concordia INTA. Entre Ríos, Argentina. https://inta.gob.ar/sites/default/files/script-tmp-5_seminariobiodiversidad_concordia2012_dallatea.pdf

- Denunciaron la construcción de terraplenes ilegales en el río Guayquiraró. (19 de noviembre de 2020). Campo en acción. <https://campoenaccion.com/amp/denunciaron-la-construccion-de-terraplenes-ilegales-en-el-ro-guayquirar.htm>
- Departamento Victoria. (31 de octubre de 2021). En Wikipedia. https://es.wikipedia.org/w/index.php?title=Departamento_Victoria&oldid=139409103
- DeQuéSeTrata. (s.f.). Declaración de área urbana histórica nacional al “Parque San Carlos”, ubicado en Concordia, Entre Ríos. https://dequesetrata.com.ar/proyecto/camara-de-diputados/3451-D-2019-26029?qclid=Cj0KCQiA5aWOBhDMARIsAIXLlikeiZWZ_gzkZdC9kcjesqcpuTWQ1_muBnr5jdnmZznOvVkmWQWfls44aArDREALw_wcB
- Derutasydestinos.com. (s.f.). Información de Isla Curucú Chali. https://www.derutasydestinos.com/mapa-Isla_Curuzu_Chali-Entre_Rios-islas.html
- Derutasydestinos.com. (s.f.). Información de Reserva Natural Yuquerí. <https://www.derutasydestinos.com/Reserva-Natural-Yuqueri--Entre-Rios-p.html>
- Destino Entre Ríos. (s.f.). Fiesta Nacional de Pesca Variada de Río La Paz 2018. <https://destinoentrieros.com/fiesta-nacional-de-pesca-variada-de-rio-la-paz-2018/>
- Di Giacomo, A. S. (2007). Ñandubaysal-El Potrero. En A. S. Di Giacomo; M. V. De Francesco y E. G. Coconier (Eds.). Áreas importantes para la conservación de las aves en Argentina. Sitios prioritarios para la conservación de la biodiversidad: 172-173. Temas de Naturaleza y Conservación 5. CD-ROM. Edición Revisada y Corregida. Aves Argentinas/Asociación Ornitológica del Plata, Buenos Aires. https://www.avesargentinas.org.ar/sites/default/files/Areas%20Importantes%20para%20la%20Conservaci%C3%B3n%20de%20las%20Aves_opt.pdf
- Di Giacomo, A. S. (2007). Perdices. En A. S. Di Giacomo; M. V. De Francesco y E. G. Coconier (Eds.). Áreas importantes para la conservación de las aves en Argentina. Sitios prioritarios para la conservación de la biodiversidad: 170-172. Temas de Naturaleza y Conservación 5. CD-ROM. Edición Revisada y Corregida. Aves Argentinas/Asociación Ornitológica del Plata, Buenos Aires. https://www.avesargentinas.org.ar/sites/default/files/Areas%20Importantes%20para%20la%20Conservaci%C3%B3n%20de%20las%20Aves_opt.pdf
- Di Lorenzo, A. E. (2009). Propuesta para el Crecimiento Turístico de la localidad de Piedras Blancas. Gobierno de la Provincia de Entre Ríos, Secretaría de Planeamiento e Infraestructura. Consejo Federal de Inversiones. Informe final. 100 páginas. <http://biblioteca.cfi.org.ar/wp-content/uploads/sites/2/2009/01/47544.pdf>
- Díaz, G.; Táboas, F. G. y Bonanno, J. J. (2020). Primer registro documentado de garza azul (*Egretta caerulea*) para la provincia de Entre Ríos. Nuestras Aves, 65: R16. <https://drive.google.com/file/d/12sKrGFQ9Z3PXCzkOPPvAzCmESgWy-wHe/view>
- El desafío de producir en un área natural protegida. (13 de diciembre de 2020). Era Verde, periodismo ambiental. <https://eraverde.com.ar/?p=3850>

- El Espinillo (isla). (8 de octubre de 2021). En Wikipedia. [https://es.wikipedia.org/w/index.php?title=El Espinillo \(isla\)&oldid=138876718](https://es.wikipedia.org/w/index.php?title=El_Espinillo_(isla)&oldid=138876718)
- El Guayabo es la nueva área natural protegida provincial. (8 de junio de 2020). Era Verde, periodismo ambiental. <https://eraverde.com.ar/?p=2332>
- Elaboran de un Plan de Manejo de la Reserva de Usos Múltiples Islas de Victoria. (29 de septiembre de 2020). DiarioVictoria.com.ar. <https://diariovictoria.com.ar/elaboran-de-un-plan-de-manejo-de-la-reserva-de-usos-multiples-islas-de-victoria/>
- En Salto Grande, un ecoparque para la restauración ambiental y la recreación. (10 de diciembre de 2020). La Nación, Lifestyle. <https://www.lanacion.com.ar/lifestyle/ecoparque-salto-grande-nid2511599/>
- Entre Ríos Turismo. (s.f.-a). Aldea Valle María. <https://www.entrerios.tur.ar/destino/202/Aldea-Valle-Mar%C3%ADa>
- Entre Ríos Turismo. (s.f.-b). Parque General San Martín | Parque Escolar-Rural. <https://www.entrerios.tur.ar/actividad/420>
- Entre Ríos Turismo. (s.f.-c). Parque Municipal La Curtiembre. <https://www.entrerios.tur.ar/actividad/438>
- Entre Ríos Turismo. (s.f.-d). Rosario del Tala. <https://www.entrerios.tur.ar/destino/227/Rosario-del-Tala>
- Establecimiento La Angélica. (s.f.). Inicio [Página de Facebook]. Facebook. Recuperado el 16 de diciembre de 2021 de <https://www.facebook.com/EstablecimientoLaAngelica/>
- Estevez, M. I. (febrero de 2021). Visité el domingo 21 de febrero 2021. La reserva no está abierta al público, hice 150km aprox ida y vuelta desde La Paz [Comentario en la página web de google: Área Natural Protegida San Sebastián].
- Experiencia Rural. (s.f.). Establecimiento La Angélica. <https://experienciarural.com.ar/producto/estancia-la-angelica/>
- Fauna: liberaron a un aguará guazú en la reserva Don Sebastián en el departamento de La Paz. (s.f.). NTC Portal de Noticias Entre Ríos. <http://ntc-entrerios.com.ar/tag/reserva-don-sebastian/>
- Federal (Entre Ríos). (21 de octubre de 2021). En Wikipedia. [https://es.wikipedia.org/w/index.php?title=Federal_\(Entre_R%C3%ADos\)&oldid=139191047](https://es.wikipedia.org/w/index.php?title=Federal_(Entre_R%C3%ADos)&oldid=139191047)
- FHAyCS - UADER. (s.f.). Visita guiada a la Reserva Natural Protegida de la «Escuela Alberdi». <https://fhaycs-uader.edu.ar/institucionales/136-noticias/novedades-sec-escuelas/7233-visita-guiada-a-la-reserva-natural-protegida-de-la-escuela-alberdi>
- Flickr. (s.f.). Reserva Natural Los Monigotes. <https://www.flickr.com/photos/93245155@N08/albums/72157680838087043/with/34313014410/>

- Frucella, S. y Bosso, A. (2007). Selva de Montiel. En A. S. Di Giacomo; M. V. De Francesco y E. G. Coconier (editores). 2007. Áreas importantes para la conservación de las aves en Argentina. Sitios prioritarios para la conservación de la biodiversidad: 178-179. Temas de Naturaleza y Conservación 5. CD-ROM. Edición Revisada y Corregida. Aves Argentinas/Asociación Ornitológica del Plata, Buenos Aires. https://www.avesargentinas.org.ar/sites/default/files/Areas%20Importantes%20para%20la%20Conservaci%C3%B3n%20de%20las%20Aves_opt.pdf
- Fundación Vida Silvestre Argentina. (noviembre de 2017). Red de Refugios de Vida Silvestre: Refugio La Aurora del Palmar. https://wwfar.awsassets.panda.org/downloads/Fichas_de_Refugios_nov_17.pdf
- Gasparri, B.; Bogan, S.; Meluso, J. M. y Giacchino, A. (2017). Visita a la Estancia La Estopona, dpto. Gualeguaychú, prov. de Entre Ríos. Informe. 16 páginas. Fundación de Historia Natural Félix de Azara. Ciudad Autónoma de Buenos Aires, Argentina. <https://www.fundacionazara.org.ar/img/otras-publicaciones/Informe-de-la-visita-a-la-estancia-La-Estopona-2017.pdf>
- Gasparri, B.; Bogan, S.; Meluso, J. M. y Giacchino, A. (2017). Visita a la Reserva Natural La Chinita, dpto. Villaguay, provincia de Entre Ríos. Informe. 9 páginas. Fundación de Historia Natural Félix de Azara. Ciudad Autónoma de Buenos Aires, Argentina. <https://www.fundacionazara.org.ar/img/otras-publicaciones/Informe-de-la-visita-a-la-Reserva-Natural-La-Chinita.pdf>
- Google. (octubre de 2013). [RP 11 Villa Valle María]. Recuperado el 15 de diciembre de 2020 de https://www.google.com/maps/@-31.9945966,-60.5862969,3a,15.7y,21.13h,89.65t/data=!3m7!1e1!3m5!1s4g-kbUle3AOSQFtSUJkcfg!2e0!6shttps:%2F%2Fstreetviewpixels-pa.googleapis.com%2Fv1%2Fthumbnail%3Fpanoid%3D4g-kbUle3AOSQFtSUJkcfg%26cb_client%3Dmaps_sv.tactile.gps%26w%3D203%26h%3D100%26yaw%3D261.29688%26pitch%3D0%26thumbfov%3D100!7i13312!8i6656?hl=es-419
- Google My Business. (s.f.). Viñedo Los Aromitos: viñedo en Colonia Ensayo. Viñedo en Colonia Ensayo. Recuperado el 16 de diciembre de 2021 de https://business.google.com/v/_/06900515310979851859/5b87/?caid=15614677911&agid=131654712855&gclid=Cj0KCQiA5aWOBhDMARIsAIXLlkfEkr5_iRjBAkCmxP5HhEk6eDNzF4zmT2EBifp9i-9ecFftBXbdqHUaAiXQEALw_wcB
- Gualeguaychu Aventura. (s.f.). Inicio [Página de Facebook]. Facebook. Recuperado el 27 de diciembre de 2021 de <https://www.facebook.com/gualeguaychuaventuraa/>
- Gualeguaychú, la ciudad sos vos. (20 de marzo de 2017). Turismo: Reserva Natural La Serena del Gualayán. <https://gualeguaychu.gov.ar/noticia/2668-reserva-natural-la-serena-del-gualeyan>
- Gualeguaychú. (s.f.). La Estopona. <https://www.gualeguaychu.tur.ar/ecoturismo/la-estopona>

- Gualeguaychú. (s.f.). La Isla Banco de la Inés. <https://www.gualeguaychu.tur.ar/ecoturismo/isla-banco-de-la-ines.html>
- Gualeguaychú. (s.f.). Las Piedras. <https://www.gualeguaychu.tur.ar/ecoturismo/las-piedras.html>
- Gualeguaychú. (s.f.). Parque Florístico. <https://www.gualeguaychu.tur.ar/ecoturismo/parque-floristico>
- Hábitat y Desarrollo. (s.f.). Bienvenido a la Reserva Natural Arroyo Ayuí Grande. <http://www.habitatydesarrollo.org/Contenido.php?IdContenido=29>
- Inician el relevamiento ambiental en la Reserva de Usos Múltiples El Gato y Loma Limpia del departamento Federal. (21 de septiembre de 2021). Federalaldía. <https://federalaldia.com.ar/locales/inician-el-relevamiento-ambiental-en-la-reserva-de-usos-multiples-el-gato-y-loma-limpia-del-departamento-federal/>
- Invitan a realizar senderismo por áreas rurales de Valle María. (15 de septiembre de 2021). Agenda Abierta. <https://www.agendaabierta.com.ar/2021/09/invitan-a-realizar-senderismo-por-areas-rurales-de-valle-maria/>
- Isla Curuzú Chalí. (3 de mayo de 2020). En Wikipedia. https://es.wikipedia.org/w/index.php?title=Isla_Curuz%C3%BA_Chal%C3%AD&oldid=125744066
- Jardín Botánico Oro Verde. (s.f.). <http://www.jardinbotanico.fca.uner.edu.ar/index.php/es/>
- Jardin Botanico Oro Verde. (s.f.). Inicio [Página de Facebook]. Facebook. Recuperado el 27 de diciembre de 2021 de <https://www.facebook.com/JardinBotanicoOroVerde.FCA.UNER>
- La Aurora del Palmar. (s.f.). <https://www.auroradelpalmar.com.ar/>
- La Paz; Secretaría de Turismo, Cultura y Deporte. (s.f.). Parque La Curtiembre. <https://www.lapazentrieros.tur.ar/paseos/parque-la-curtiembre/>
- La Reserva Natural "Don Gil" se sumó al Sistema Provincial de Áreas Protegidas. (3 de enero de 2021). R2820. <https://www.r2820.com/notas/la-reserva-natural-don-gil-se-sum-al-sistema-provincial-de-reas-protegidas.htm>
- La Serena del Gualeyán. (s.f.). Inicio [Página de Facebook]. Facebook. Recuperado el 14 de diciembre de 2021 de <https://www.facebook.com/LaSerenaDelGualeyan/>
- La Serena del Gualeyán. [@la_serena_del_gualeyan]. (s.f.). Publicaciones [Perfil de Instagram]. Instagram. Recuperado el 30 de diciembre de 2021, de https://www.instagram.com/la_serena_del_gualeyan/
- La tercera bodega entrerriana se habilitó en Crespo. (24 de marzo de 2017). Paralelo 32. <https://paralelo32.com.ar/la-tercera-bodega-entrerriana-se-habilito-en-crespo/>
- La TierraSinMal. (16 de junio de 2006). La selva de Montiel declarada reserva de uso múltiple. <https://web.archive.org/web/20140827133554/http://eco21.com.ar/la-selva-de-montiel-declarada-reserva-de-uso-multiple/>

- LAngélica. (s.f.). Establecimiento La Angélica. <https://establecimientolangelica.com/blog>
- Los Aromitos agrega almuerzo a la degustación de su vino Ara. (20 de septiembre de 2019). Dos florines, la actividad privada en la agenda pública. <https://dosflorines.com.ar/los-aromitos-agrega-almuerzo-a-la-degustacion-de-su-vino-ara/>
- Los Aromitos, un viñedo para disfrutar del día, el río y variedades de vinos. (7 de octubre de 2021). El Once, haciendo comunidad. <https://www.elonce.com/secciones/institucionales/688612-los-aromitos-un-viedo-para-disfrutar-del-da-el-ro-y-variedades-de-vinos.htm>
- Luna, H. y Manassero, M. (2007). Islas de Victoria. En A. S. Di Giacomo; M. V. De Francesco y E. G. Coconier (Eds.), Áreas importantes para la conservación de las aves en Argentina. Sitios prioritarios para la conservación de la biodiversidad (pp. 174-175). Temas de Naturaleza y Conservación 5. CD-ROM. Edición Revisada y Corregida. Aves Argentinas/Asociación Ornitológica del Plata, Buenos Aires. https://www.avesargentinas.org.ar/sites/default/files/Areas%20Importantes%20para%20la%20Conservaci%C3%B3n%20de%20las%20Aves_opt.pdf
- Manassero, M. y Luna, H. (2007). Parque Nacional Pre-Delta. En A. S. Di Giacomo; M. V. De Francesco y E. G. Coconier (Eds.), Áreas importantes para la conservación de las aves en Argentina. Sitios prioritarios para la conservación de la biodiversidad (pp. 175-176). Temas de Naturaleza y Conservación 5. CD-ROM. Edición Revisada y Corregida. Aves Argentinas/Asociación Ornitológica del Plata, Buenos Aires. https://www.avesargentinas.org.ar/sites/default/files/Areas%20Importantes%20para%20la%20Conservaci%C3%B3n%20de%20las%20Aves_opt.pdf
- Ministerio de Producción, Turismo y Desarrollo Económico de Entre Ríos. [Ministerio de Producción, Turismo y Desarrollo Económico de Entre Ríos] (9 de junio de 2020). El establecimiento El Guayabo, del departamento Villaguay, se sumó al Sistema Provincial de Áreas Naturales Protegidas para su protección y conservación [Imagen adjunta]. [Publicación de estado]. Facebook. <https://www.facebook.com/search/top/?q=Establecimiento%20El%20Guayabo%2C%20Entre%20R%C3%ADos>
- Ministerio de Producción, Turismo y Desarrollo Económico, Gobierno de Entre Ríos. (3 de noviembre de 2016). Se avanza en la incorporación de reservas al sistema de Áreas Naturales Protegidas. https://www.entrerios.gov.ar/minpro/index.php?codigo=&cod=334&codtiponoticia=1¬icia=ver_noticia&modulo=noticia
- Monumento natural Islote Municipal. (10 de octubre de 2019). En Wikipedia. https://es.wikipedia.org/w/index.php?title=Monumento_natural_Islote_Municipal&oldid=120151821
- Municipalidad de Aldea Brasileira. (14 de diciembre de 2020). El Parque Natural de Aldea Brasileira pasará a llamarse Monte La Paloma. http://www.entrerios.gov.ar/municipiodealdeabrasilera/index.php?codigo=3&cod=110&codtiponoticia=1¬icia=ver_noticia&modulo=noticia

- Municipalidad de Cerrito. (10 de septiembre de 2021). Avanzan los proyectos para la Reserva. <https://cerrito.gob.ar/index2012/?p=63974>
- Municipalidad de Diamante. (19 de diciembre de 2020). Quedó inaugurada oficialmente "Tierra Chaná". <https://diamante.gob.ar/prensa/qued-inaugurada-oficialmente-tierra-chan-N5267>
- Municipalidad de Federación. (s.f.). Reserva Natural Chaviyú. <https://www.federacion.tur.ar/chaviyu/>
- Municipalidad de Paraná. (21 de febrero de 2017). Parque Botánico: un lugar para disfrutar con diversos atractivos. <https://www.parana.gob.ar/noticias/parque-botanico-un-lugar-para-disfrutar-con-diversos-atractivos.htm>
- Municipalidad de Valle María. (s.f.). Complejo Balneario-Camping. <https://www.vallemaria.gob.ar/complejo-balneario-camping>
- Municipalidad de Valle María. (s.f.). Complejo Balneario-Camping: Senderismo "El Camino de la Vaca". <https://www.vallemaria.gob.ar/senderismo-el-camino-la-vaca>
- Muzzachiodi, N. (2002). Avifauna registrada en la Reserva Natural "Juan B. Alberdi", Oro Verde, Departamento Paraná, provincia de Entre Ríos, Argentina. Nótulas Faunísticas, 1-3. <https://es.calameo.com/read/000296627b1f35daa1d44>
- Nuevas reservas naturales en el Litoral. (25 de febrero de 2006). La Nación Campo. <https://www.lanacion.com.ar/economia/campo/nuevas-reservas-naturales-en-el-litoral-nid782971/>
- Ñandubaysal. (s.f.). <http://www.nandubaysal.com/>
- Ñandubaysal. (s.f.). Inicio [Página de Facebook]. Facebook. Recuperado el 7 de diciembre de 2021 de <https://www.facebook.com/balneariocamping>
- Palmar Yatay. (14 de noviembre de 2019). En Wikipedia. https://es.wikipedia.org/w/index.php?title=Palmar_Yatay&oldid=121323107
- Parque Balneario Municipal Dr. Delio Panizza. (s.f.). Inicio [Página de Facebook]. Facebook. Recuperado el 9 de diciembre de 2021 de <https://m.facebook.com/Parque-Balneario-Municipal-Dr-Delio-Panizza-954885684534730/>
- Parque escolar rural Enrique Berduc. (7 de julio de 2021). En Wikipedia. https://es.wikipedia.org/w/index.php?title=Parque_escolar_rural_Enrique_Berduc&oldid=136844292
- Parque Escolar Rural Enrique Berduc. (s.f.). Inicio [Página de Facebook]. Facebook. Recuperado el 29 de diciembre de 2021 de https://www.facebook.com/anp.pereb/?ref=page_internal
- Parque histórico natural Vuelta de Obligado. (12 de marzo de 2021). En Wikipedia. https://es.wikipedia.org/w/index.php?title=Parque_hist%C3%B3rico_natural_Vuelta_de_Obligado&oldid=133918198

- Parque Nacional El Palmar – oficial. (s.f.). Inicio [Página de Facebook]. Facebook. Recuperado el 21 de diciembre de 2021 de <https://www.facebook.com/parquenacionalelpalmaroficial>
- Parque Nacional Pre Delta Oficial. (s.f.). Inicio [Página de Facebook]. Facebook. Recuperado el 23 de diciembre de 2021 de <https://www.facebook.com/parquenacional.predelta.1/>
- Parque nacional Pre-Delta. (14 de agosto de 2021). En Wikipedia. https://es.wikipedia.org/w/index.php?title=Parque_nacional_Pre-Delta&oldid=137673517
- Patrimonio natural. (s.f.). Paisaje Protegido Avayuvá. <http://www.patrimonionatural.com/HTML/provincias/entrieros/avayuva/avayuva.asp>
- Plan de Manejo y Gestión para la Reserva Natural Chaviyú 2021-2025 (2020). Municipalidad de Federación y CEYDAS (Centro para el Estudio y Defensa de las Aves Silvestres). Federación, Entre Ríos. 49 páginas. <https://docs.google.com/document/d/1UDLkNQgKAI-dRuybhpceOi80cYINdm4d/edit>
- Publicidadg. (s.f.). Entre Ríos - Balnearios sobre la Costa del Paraná: La Paz. RegiónLitoral.net. <https://www.regionlitoral.net/2012/06/balnearios-del-rio-parana.html>
- Pueblo Belgrano. (s.f.). Isla Banco de la Inés. <https://www.turismopueblobelgrano.gob.ar/guia/atractivos/isla-banco-de-la-ines/>
- Pueblo Belgrano. (s.f.). Parque Florístico. <https://www.turismopueblobelgrano.gob.ar/guia/atractivos/parque-floristico/>
- Ramírez, C. (7 de enero de 2013). Parque Escolar Rural Enrique Berduc. Aprender: el portal del sistema educativo de Entre Ríos. <https://aprender.entrieros.edu.ar/parque-escolar-rural-enrique-berduc/>
- Red de Argentina Reservas Naturales Privadas. (s.f.). Laguna del Yacaré. https://reservasprivadas.ar/portfolio_page/laguna-del-yacare/
- Red de Argentina Reservas Naturales Privadas. (s.f.). Malabrigo. https://reservasprivadas.ar/portfolio_page/malabrigo/
- Red de Argentina Reservas Naturales Privadas. (s.f.). Santa Isabel. https://reservasprivadas.ar/portfolio_page/santa-isabel/
- Reserva El Potrero. (s.f.). Educación Ambiental. <https://www.reservaelpotrero.com.ar/educacion.html>
- Reserva Ictícola Provincial de Curuzú Chali. (17 de enero de 2020). Tripin. <https://tripin.travel/reserva-icticola-provincial-curuzu-chali-la-paz-entre-rios/>
- Reserva Laguna del Yacaré. (s.f.). Inicio [Página de Facebook]. Facebook. Recuperado el 30 de diciembre de 2021 de <https://www.facebook.com/LagunadelYacare>

- Reserva Municipal La Chinita- Villaguay Entre Ríos. (25 de junio de 2020). Reserva La Chinita. <https://reservalachinita.blogspot.com/2020/06/descripcion-de-la-reserva.html>
- Reserva Natural Educativa Montecito de Lovera. (s.f.). Historia. https://cerrito.gob.ar/reservalovera/?page_id=2
- Reserva Natural El Ceibo. (s.f.). Reserva Natural Privada El Ceibo. <https://reservanaturalprivadaelceibo.blogspot.com/>
- Reserva Natural La Chinita. (s.f.). Inicio [Página de Facebook]. Facebook. Recuperado el 27 de diciembre de 2021 de <https://www.facebook.com/pages/Reserva%20Natural%20La%20Chinita/2374672722550706/>
- Reserva Natural Santa Isabel. (s.f.). Inicio [Página de Facebook]. Facebook. Recuperado el 3 de enero de 2021 de https://www.facebook.com/santaisabel.reserva/?ref=page_internal
- Reserva y Área Natural Protegida Malabrigo. (s.f.). ¿Qué es? <https://www.reservamalabrigo.com.ar/>
- Reservalaflovida. [@reservalaflovida]. (s.f.). Publicaciones [Perfil de Instagram]. Instagram. Recuperado el 27 de diciembre de 2021, de <https://www.instagram.com/reservalaflovida/>
- Rodriguez, E.; Senkman, L. E.; Aceñolaza y Gilberto, P. (2006). Catálogo florístico de una reserva ecológica urbana. Islote Municipal, Paraná (Entre Ríos, Argentina). *Natura Neotropicalis*, 37(1-2), 67-75.
- Roesler, I. y Fraga, R. M. (2007). Pastizales de Ibicuy. En: A. S. Di Giacomo; M. V. De Francesco y E. G. Coconier (Eds.), *Áreas Importantes para la conservación de las aves en la Argentina. Sitios Prioritarios para la conservación de la biodiversidad* (pp. 173-174). Buenos Aires, Argentina: Aves Argentinas/Asociación Ornitológica del Plata. https://www.avesargentinas.org.ar/sites/default/files/Areas%20Importantes%20para%20la%20Conservaci%C3%B3n%20de%20las%20Aves_opt.pdf
- Sandpiper Birding & Tour. (s.f.). Sur de Entre Ríos (Ceibas). <https://sandpipertours.com/producto/sur-de-entre-rios-ceibas/>
- Se consolida la Reserva Isla Banco de La Inés a través de su comisión asesora (8 de enero de 2011). *Diario El Argentino*. <https://www.diarioelargentino.com.ar/noticias/85965/se-consolida-la-reserva-isla-banco-de-la-ines-a-traves-de-su-comision-asesora>
- Se firmó un acta de intención para la creación de un Parque Nacional en Federal. (4 de agosto de 2021). *Diario El Argentino*. <https://www.diarioelargentino.com.ar/noticias/217363/se-firmo-un-acta-de-intencion-para-la-creacion-de-un-parque-nacional-en-federal>
- Se presenta el proyecto para dar origen a la reserva natural “Banco de la Inés”. (11 de agosto de 2010). *Diario El Argentino*.

<https://www.diarioelargentino.com.ar/noticias/78928/se-presenta-el-proyecto-para-dar-origen-a-la-reserva-natural-banco-de-la-ines>

Secretaría de Ambiente, Gobierno de Entre Ríos. (23 de abril de 2021). Diamante incorporará la reserva Tierra Chaná al Sistema Provincial de Áreas Naturales Protegidas.

https://www.entrerios.gov.ar/ambiente/index.php?codigo=&cod=1366&codtiponoticia=1¬icia=ver_noticia&modulo=noticia

Secretaría de Ambiente, Gobierno de Entre Ríos. (s.f.). Ley N° 9483 Jardín Botánico Oro Verde.

<http://www.entrerios.gov.ar/ambiente/userfiles/files/archivos/Ley%209483%20Jardin%20Botanico%20Oro%20Verde.pdf>

Secretaría de Ambiente, Gobierno de Entre Ríos. (s.f.). Ley N° 9485 Área Natural Protegida Paraná medio.

<http://www.entrerios.gov.ar/ambiente/userfiles/files/archivos/LEY%20N%C2%BA%209485%20ANP%20Paran%C3%A1%20medio.pdf>

Secretaría de Turismo de Federación. [Secretaría de Turismo de Federación] (20 de enero de 2021). Reserva Forestal "El Aromito" [Imagen adjunta]. [Publicación de estado]. Facebook. <https://www.facebook.com/119500051400610/posts/reserva-forestal-el-aromito-ubicado-entre-las-calles-almte-brown-las-azaleas-y-a/4358419107508662/>

Secretaría de Turismo y Cultura Municipio de Diamante. (10 de diciembre de 2020). Tierra Chaná - Eco Aventura: turismo activo. <https://diamante.tur.ar/nota/1476-Turismo-Activo>

Secretaría de Turismo y Cultura Municipio de Diamante. (10 de diciembre de 2020). Tierra Chaná - Eco Aventura: biodiversidad. <https://diamante.tur.ar/nota/1477-Biodiversidad>

Secretaría de Turismo y Cultura Municipio de Diamante. (11 de diciembre de 2020). Tierra Chaná - Eco Aventura: recorrido de los caminos. <https://diamante.tur.ar/nota/1478-Recorrido-de-los-caminos->

Secretaría de Turismo y Cultura Municipio de Diamante. (18 de agosto de 2020). Tierra Chaná - Eco Aventura: Cultura ancestral. <https://diamante.tur.ar/nota/1446-Cultura-ancestral->

Secretaría de Turismo y Cultura Municipio de Diamante. (4 de enero de 2021). Tierra Chaná - Eco Aventura: guías habilitados. <https://diamante.tur.ar/nota/1482-Guias-habilitados>

Secretaría de Turismo y Cultura Municipio de Diamante. (7 de noviembre de 2010). Más infraestructura para el Parque Nacional Predelta. <https://diamante.tur.ar/nota/672-MAS-INFRAESTRUCTURA-PARA-EL-PARQUE-NACIONAL-PREDELTA->

Secretaría de Turismo y Cultura Municipio de Diamante. (s.f.). Tierra Chaná - Eco Aventura. <https://diamante.tur.ar/76-Tierra-Chana--Eco-Aventura>

- Selva de Montiel. (1 de diciembre de 2021). En Wikipedia. [https://es.wikipedia.org/w/index.php?title=Selva de Montiel&oldid=140081272](https://es.wikipedia.org/w/index.php?title=Selva_de_Montiel&oldid=140081272)
- Senderos Del Monte, reserva natural. (s.f.). <https://www.senderosdelmonte.com/>
- Sierak, S. (2 de enero de 2012). Montecito de Lovera, un paseo por nuestra naturaleza. La Voz. <https://www.lavoz901.com/noticias/montecito-de-lovera-un-paseo-por-nuestra-naturaleza.htm>
- Sierra, E. y Bodrati, A. (2007). Sur de Ramallo. En A. S. Di Giacomo; M. V. De Francesco y E. G. Coconier (Eds.), Áreas importantes para la conservación de las aves en Argentina. Sitios prioritarios para la conservación de la biodiversidad: 36-37. Temas de Naturaleza y Conservación 5. CD-ROM. Edición Revisada y Corregida. Aves Argentinas/Asociación Ornitológica del Plata, Buenos Aires. https://www.avesargentinas.org.ar/sites/default/files/Areas%20Importantes%20para%20la%20Conservaci%C3%B3n%20de%20las%20Aves_opt.pdf
- Sirouyan, C. (27 de agosto de 2021). Turismo: aguas termales, pesca y reservas naturales, en una escapada al norte de Entre Ríos. Diario Clarín. https://www.clarin.com/viajes/aguas-termales-pesca-reservas-naturales-escapada-norte-rios_0_fb-WWmXJP.html
- Sistema de Información de Biodiversidad. (s.f.). Monumento Natural Provincial Islote Municipal. https://sib.gob.ar/area/ENTRE%20RIOS*IM*Islote%20Municipal
- Sistema de Información de Biodiversidad. (s.f.). Paisaje Protegido El Alisal (Isla El Espinillo). [https://sib.gob.ar/area/ENTRE%20RIOS*EA*EI%20Alisal%20\(Isla%20EI%20Espinillo\)](https://sib.gob.ar/area/ENTRE%20RIOS*EA*EI%20Alisal%20(Isla%20EI%20Espinillo))
- Sistema de Información de Biodiversidad. (s.f.). Paisaje Protegido Zona de Protección de Aves Silvestres. https://sib.gob.ar/area/ENTRE%20RIOS*AV*Zona%20de%20Protecci%C3%B3n%20de%20Aves%20Silvestres
- Sistema de Información de Biodiversidad. (s.f.). Reserva de Uso Múltiple Escuela Juan Bautista Alberdi. https://sib.gob.ar/area/ENTRE%20RIOS*JA*
- Solo Campings. (s.f.). Camping Balneario Municipal Dr. Delio Panizza. <https://www.solocampings.com.ar/camping/Balneario-Municipal-Dr-Delio-Panizza/Rosario-del-Tala/Entre-Rios/788.html>
- Tapi45. (mayo de 2015). Realizamos algunas caminatas partiendo desde las instalaciones centrales, y otras por medio de una camioneta 4x4 [Comentario en la página web Tripadvisor]. https://www.tripadvisor.com.ar/Attraction_Review-g2051725-d8146189-Reviews-Area_Natural_Protegida_Don_Sebastian-La_Paz_Province_of_Entre_Rios_Litoral.html
- Termas del Guaychú, complejo turístico termal. (s.f.). <https://www.termasdelguaychu.ar/rio>

- Termas del Guaychú. (s.f.). Inicio [Página de Facebook]. Facebook. Recuperado el 30 de diciembre de 2021 de https://www.facebook.com/termasdelguaychu/about/?ref=page_internal
- Termas. (s.f.). Reserva El Aromito. <https://www.termasfederacion.com/detalle/reserva-el-aromito/>
- Termas. (s.f.). Reserva Forestal Chaviyú. <https://www.termasfederacion.com/reserva-forestal-chaviyu/>
- Thibaud, M. H. (2012). Un oasis salvaje en Entre Ríos. Revista digital Argentina Ambiental, 48(1), 58-64. http://argentinambiental.com/wp-content/uploads/pdf/AA48-58-Un_Oasis_Salvaje_En_Entre_Rios.pdf
- Tierra Chaná se incorpora al Sistema de Áreas Naturales Protegidas. (22 de abril de 2021). Diario Uno de Entre Ríos. <https://www.unoentrieros.com.ar/tierra-chana-se-incorpora-al-sistema-areas-naturales-protegidas-n2655752.html>
- Turismoentrieros.com. (s.f.). Ecoturismo en Federación, Entre Ríos: Reserva Forestal Chaviyú. <https://www.turismoentrieros.com/federacion/ecoturismo.htm>
- Turismoentrieros.com. (s.f.). Ecoturismo en Federación, Entre Ríos: Parque El Aromito. <https://www.turismoentrieros.com/federacion/ecoturismo.htm>
- Turismoentrieros.com. (s.f.). Fiestas del Dorado en La Paz. <https://www.turismoentrieros.com/lapaz/fiesta-del-dorado.htm>
- Turismoentrieros.com. (s.f.). La Isla del Puerto en Concepción del Uruguay. <https://www.turismoentrieros.com/cdeluruguay/isla-del-puerto.html>
- Turismoentrieros.com. (s.f.). Parques y Paseos en La Paz, Entre Ríos: Reserva Municipal La Curtiembre. <https://www.turismoentrieros.com/lapaz/parques.htm>
- Turismoentrieros.com. (s.f.). Playas en Rosario del Tala, Entre Ríos. <https://www.turismoentrieros.com/rosariotala/playas.htm>
- Turismoentrieros.com. (s.f.). Reserva Ictícola Curuzú Chalí en La Paz. <https://www.turismoentrieros.com/lapaz/isla.htm>
- UADER - FCyT. (s.f.). Personal de la FCyT recorrió la Reserva Natural Protegida Escuela Alberdi. <http://fcyt.uader.edu.ar/web/node/6183>
- UADER - FCyT. (s.f.). Recorrida por la Reserva Alberdi. <http://fcyt.uader.edu.ar/web/node/6124>
- Valle María Turismo. (s.f.). Inicio [Página de Facebook]. Facebook. Recuperado el 17 de diciembre de 2021 de <https://www.facebook.com/Valle.Maria.Turismo/>
- Valle María. (s.f.). Tarifas temporada verano 21-22. <https://vallemaria.gob.ar/tarifas-temporada-21-22>

- Valle María: las tarifas del balneario camping y del complejo de piletas. (29 de noviembre de 2021). El Once Paraná. <https://www.elonce.com/secciones/parana/694826-valle-mara-las-tarifas-del-balneario-camping-y-del-complejo-de-piletas.htm>
- Vallejos, M. (2016). Perspectivas y desafíos de la valorización de las carnes vacunas en un contexto del Humedal de Victoria. Maestría en Desarrollo y Gestión Territorial. Universidad Nacional de Rosario, Facultad De Ciencias Económicas y Estadística, Santa Fe.
- Veiga, J. O. (2007). Ceibas. En A. S. Di Giacomo; M. V. De Francesco y E. G. Coconier (Eds.). Áreas importantes para la conservación de las aves en Argentina. Sitios prioritarios para la conservación de la biodiversidad: 177. Temas de Naturaleza y Conservación 5. CD-ROM. Edición Revisada y Corregida. Aves Argentinas/Asociación Ornitológica del Plata, Buenos Aires. https://www.avesargentinas.org.ar/sites/default/files/Areas%20Importantes%20para%20la%20Conservaci%C3%B3n%20de%20las%20Aves_opt.pdf
- Verdún, A. A. (5 de junio de 2020). Aporte del Grupo de Investigación Montiel a la Red LEA. <https://isfdarienti-ers.inf.d.edu.ar/sitio/aporte-del-grupo-de-investigacion-montiel-a-la-red-lea/>
- Viajo Argentina. (s.f.). Reserva Ictícola Provincial de Curuzú Chali. http://www.viajoporargentina.com/entrerios/la_paz/city_tour_la_paz_esp.htm
- Víctor Flores. (s.f.). <http://www.victorflores.com.ar/>
- Vinos Ara. (s.f.). Inicio [Página de Facebook]. Facebook. Recuperado el 20 de diciembre de 2021 de <https://www.facebook.com/vinosaraentrerios>
- Visita Tambo Educativo de la Escuela Normal Rural Juan Bautista Alberdi -Oro Verde- Entre Ríos. (s.f.). Campo en acción. <https://www.campoaccion.com/panorama/visita-tambo-educativo-de-la-escuela-normal-rural-juan-bautista-alberdi-oro-verde-entre-ros.htm>
- Wikimapia. (s.f.). Balneario - Camping Municipal "Puesto 4" (Federal). <http://wikimapia.org/4402059/es/Balneario-Camping-Municipal-Puesto-4>
- Wikimapia. (s.f.). Playa y Reserva natural La curtiembre (La Paz). <http://wikimapia.org/27609511/es/Playa-y-Reserva-natural-La-curtiembre>

4.1.2. Análisis y diagnóstico de la información disponible

A partir del relevamiento de información realizado se identificaron 60 atractivos naturales o sitios de interés en la provincia de Entre Ríos. La información recopilada para cada sitio se presenta a continuación. De la información recopilada se pudo relevar un 62% de la información (de 1620 campos a completar, 611 no pudieron ser completados). El 90% de los sitios de interés identificados corresponden a áreas naturales protegidas (Tabla 2). En cuanto a la titularidad de los mismos el 48,3% corresponden al sector privado mientras que el 45% al sector público (Tabla 3). En la Figura 2 se indican los 60 sitios identificados.

En general tanto los Sitios Ramsar como las AICAs se superponen con áreas protegidas existentes, por lo que no se las consideraron como atractivos particulares.

Tabla 2. Tipo de atractivos relevados.

Tipo de atractivo	N° de atractivos
Área Natural Protegida	54
Balneario	1
Camping Municipal	1
Jardín Botánico	2
Museo	1
Museo y Área Natural Protegida	1
Total	60

Tabla 3. Titularidad de la tierra de los atractivos relevados.

Titularidad	N° de atractivos
Mixto	2
Privado	29
Público	27
Sin datos	2
Total	60

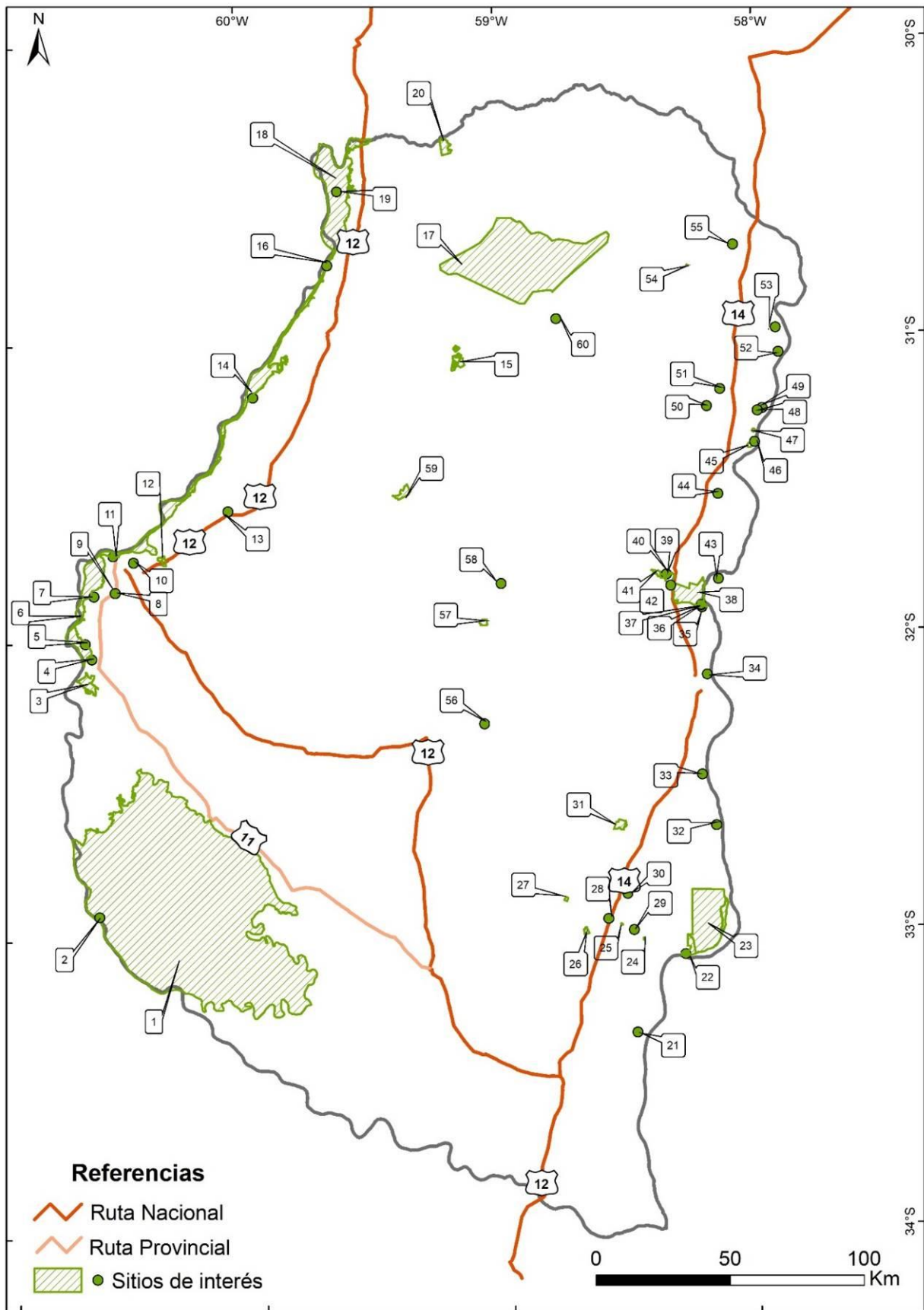


Figura 2. Sitios y/o atractivos identificados para la provincia de Entre Ríos.

Tabla 4. Sitios y/o atractivos identificados para la provincia de Entre Ríos.

N°	Nombre	N°	Nombre
1	Reserva Natural de Uso Múltiple Islas de Victoria	31	Reserva de Usos Múltiples Don Gil
2	Paisaje Protegido El Alisal (isla El Espinillo)	32	Isla Dolores
3	Parque Nacional Pre-Delta	33	Isla del Puerto
4	Tierra de Chaná	34	Museo de Mariposas en Liebig
5	Reserva Municipal Natural Camping Valle María	35	Paisaje Protegido La Pellegrini
6	Parque Provincial Parque Natural Monte de la Paloma	36	Reserva Natural La Glorieta
7	Viñedo y Reserva Los Aromitos	37	Reserva Natural La Constancia
8	Reserva de Uso Múltiple Escuela Rural Juan B. Alberdi	38	Parque Nacional El Palmar
9	Parque Reserva Natural Mejorada Jardín Botánico Oro Verde	39	Reserva Natural Arroyo Pos Pos
10	Parque Botánico Leandro N. Alem	40	Estancia El Palmar
11	Reserva Municipal Islote Curupí	41	Reserva de Uso Múltiple La Aurora del Palmar
12	Reserva de Uso Múltiple Escuela Rural Enrique Berduc	42	Reserva Natural Arroyo El Palmar
13	Montecito de Lovera	43	Reserva Natural Los Monigotes
14	Reserva Municipal Laguna El Brete	44	Reserva Natural El Talar
15	Reserva Natural El Cencerro (zona de Selva de Montiel)	45	Paisaje Protegido Avayuvá
16	Reserva Municipal La Curtiembre	46	Parque San Carlos
17	Reserva Natural Provincial Parajes El Gato y Loma Limpia	47	Paisaje Protegido Zona de Protección de Aves Silvestres
18	Reserva de Uso Múltiple Paraná Medio	48	Estancia La Angélica
19	Reserva Natural Provincial Curuzú Chali	49	Bioparque y Museo Salto Grande
20	Área Natural Protegida Establecimiento Don Sebastián	50	Reserva Natural Yuquerí
21	La Estopona	51	Reserva Natural de Usos Múltiples Arroyo Ayuí Grande
22	La Isla Banco de la Inés	52	Reserva Forestal Chaviyú
23	Reserva Natural de Usos Múltiples El Potrero de San Lorenzo	53	El Aromito Reserva (Bosque municipal)
24	Reserva Natural Privada Senderos del Monte	54	Reserva El Ceibo
25	Reserva Privada La Serena del Gualayan	55	Reserva Natural La Florida
26	Reserva de Uso Múltiple Santa Isabel	56	Balneario Delio Panizza
27	Área Natural Protegida Malabrigo	57	Laguna del Yacaré
28	Reserva Natural Termas del Guayche / Termas del Guaychú	58	Reserva Natural La Chinita
29	Reserva Parque Florístico	59	Establecimiento El Guayabo
30	Reserva Municipal Las Piedras	60	Camping Puesto 4

Como resultado de la consulta y compilación de información para la identificación de rutas ecológicas a partir de fuentes secundarias de información se presentan las fichas individuales de cada atractivo identificado:

Ficha N° 1. Reserva Natural de Uso Múltiple Islas de Victoria	
Corredor	Paraná
Nombre	Reserva Natural de Uso Múltiple Islas de Victoria
Tipo de atractivo natural	Área Natural Protegida

Ficha N° 1. Reserva Natural de Uso Múltiple Islas de Victoria	
Superficie (ha)	376.000
Departamento en el que se encuentra	Victoria
Ubicación espacial	32°37'16.96"S 60°11'16.31"O
Km	Km 290 R12
Distancia de la ruta	A 50 Km de distancia de la R12 (km 290), por R26
Tipo de acceso	
Señalización	
Titularidad de la tierra	Mixto
Categoría de protección y/o conservación	Área Natural Protegida - Reserva de Uso Múltiple AICA Islas de Victoria ER05
Año de creación y si corresponde número de decreto o ley de creación	20 de marzo de 2019, Ley N°10671
Descripción del recurso	<p>Es la mayor área protegida de la provincia. Se trata de un patrimonio virgen, de los pocos que aún persisten en toda la región. Otros bienes y servicios que ofrecen las islas de Victoria hacen referencia:</p> <ul style="list-style-type: none"> - Patrimonio natural; - Presencia de especies y ambientes de interés turístico; - Recarga de acuíferos; - Oferta de hábitat adecuados para un importante diversidad de fauna y flora silvestres; - Sostén de cadenas tróficas vecinas; - Buenas condiciones ambientales para apicultura dada por la presencia de un gran número de especies nativas de importancia melífera (<i>Salix humboldtiana</i>, <i>Polygonum</i> spp. y <i>Ludwigia</i> spp.; entre otras); - Presencia de especies vegetales con valor alimenticio humano y animal, para la construcción, combustible, farmacológico y etnobiológico (<i>Salix humboldtiana</i>, <i>Panicum prionitis</i>, <i>Schoenoplectus californicus</i>); - Presencia de poblaciones de fauna silvestre con valor comercial y de subsistencia (coipos, carpinchos, ranas criollas, lagartos overos, sábalos, dorados, tarariras, varias especies de aves, entre otros.); - Importante patrimonio cultural (sitios de interés arqueológico de pueblos originarios y formas de vida particulares de los pobladores isleños-riberaños actuales)
Valor/Característica distintiva del recurso	En la zona se distinguen diversas variedades de pato (crestón, sirirí, alitas azules, maicero, biguá) y numerosas otras especies, como: macá, gallareta, carao, chajá, gallineta, carancho, garza blanca, mora y mirasol, tuyango, gallito del agua. Algunas islas ya están protegidas de la pesca comercial, porque es una zona de inestimable capital ictícola, con preeminencia del sábalo
Usos de la tierra	Los humedales de la zona de islas de Victoria proveen un conjunto de bienes y servicios que garantizan la calidad de vida de los pobladores locales, de los habitantes de áreas vecinas, e inclusive de personas que viven fuera de su área de influencia directa. Los más reconocidos se vinculan a la ganadería (cría y engorde), la apicultura, la pesca, la caza de fauna silvestre, la recolección de hierbas aromáticas, paja de techar y junco, y también a las diversas actividades turísticas que allí se desarrollan
Uso turístico actual	
Presencia y tipo de instalaciones de	

Ficha N° 1. Reserva Natural de Uso Múltiple Islas de Victoria	
servicios turísticos	
Visitable día de lluvia	
Tipo de aprovechamiento	
Tipo de público	
Accesibilidad universal	
Costo de acceso	
Ingreso libre o preacordado	
Página web	No tiene
Redes sociales	No tiene
Contacto	No tiene
Comentarios	Autoridades municipales y provinciales dan primeros pasos para la elaboración de un Plan de Manejo de la Reserva de Usos Múltiples Islas de Victoria

Ficha N° 2. Paisaje Protegido El Alisal	
Corredor	Paraná
Nombre	Paisaje Protegido El Alisal (isla El Espinillo)
Tipo de atractivo natural	Área Natural Protegida
Superficie (ha)	246
Departamento en el que se encuentra	Victoria
Ubicación espacial	32°55'36.93"S 60°37'35.99"O
Km	Km 290 RN12
Distancia de la ruta	110 km de la RN12 Cerca de R 174
Tipo de acceso	Mediante embarcaciones?
Señalización	
Titularidad de la tierra	Privado
Categoría de protección y/o conservación	Paisaje Protegido
Año de creación y si corresponde número de decreto o ley de creación	Creada en el año 2000 por resolución de la Secretaría de Producción
Descripción del recurso	La isla El Espinillo es una porción de tierra insular, parte del conglomerado de islas del delta del río Paraná. Forma parte del departamento Victoria, Entre Ríos, Argentina. La isla se encuentra en el límite territorial entre esa provincia y la de Santa Fe
Valor/Característica distintiva del recurso	
Usos de la tierra	
Uso turístico actual	
Presencia y tipo de instalaciones de servicios turísticos	
Visitable día de lluvia	
Tipo de aprovechamiento	
Tipo de público	
Accesibilidad universal	
Costo de acceso	
Ingreso libre o preacordado	
Página web	No tiene
Redes sociales	No tiene
Contacto	No tiene

Ficha N° 2. Paisaje Protegido El Alisal	
Comentarios	

Ficha N° 3. Parque Nacional Pre-Delta	
Corredor	Paraná
Nombre	Parque Nacional Pre-Delta
Tipo de atractivo natural	Área Natural Protegida
Superficie (ha)	2.458
Departamento en el que se encuentra	Diamante
Ubicación espacial	32°09'00"S 60°38'00"O
Km	Km 365 R12
Distancia de la ruta	Desde Diamante, por camino vecinal de asfalto hasta el Paraje La Jaula, punto de entrada al Parque (4,5 km)
Tipo de acceso	Camino pavimentado
Señalización	
Titularidad de la tierra	Público
Categoría de protección y/o conservación	Parque Nacional - Sitio Ramsar AICA Parque Nacional Pre Delta ER06
Año de creación y si corresponde número de decreto o ley de creación	12 de diciembre de 1991, Ley N° 24063
Descripción del recurso	<p>El parque comprende un tramo del río Paraná y tres islas: del Ceibo, las Mangas y del Barro, y está totalmente delimitado por cursos fluviales. Los cursos de agua navegables, son los siguientes: arroyo La Azotea, riacho Vapor Viejo (en donde se hundió un barco británico), y arroyo Las Mangas -desde su nacimiento hasta el Puesto Operativo Las Mangas-, Saca Calzones y La Azotea. El pre-delta es el inicio de un conjunto de islas formadas por los sedimentos que traslada el río Paraná y sus afluentes. El delta del río Paraná nace allí y desemboca en el Río de la Plata.</p> <p>Tres ambientes diferenciados por su vegetación -selva en galería, lagunas interiores y albardones ribereños-, pero unificados en un único sector isleño, constituyen el Parque Nacional Pre-Delta. Este parque nacional está compuesto de tierra firme, costas anegadizas e islas que posee todo el sistema de albardones, madrejones, playas arenosas colonizadas por sauzales y alizales, pajonales y camalotes, que caracterizan el lugar. En la zona de lagunas, la riqueza faunística de este espacio protegido encuentra su maximización en la diversidad de aves acuáticas que allí se congregan: patos, gallaretas, macaes, cigüeñas, chajaes, garzas blancas, martín pescadores, son sólo algunas de ellas. También mamíferos de hábitos semiacuáticos justifican la afirmación de su patrimonio, encontrándose entre ellos el carpincho, la nutria y el lobito de río; al igual que peces como los sábalos, armados, patíes, bogas, surubíes y dorados. Por su parte, la barranca conforma un corredor ideal para la conservación de especies de origen subtropical. Guayabos, canelones, tembetaries, laureles crecen en ella, siendo a su vez el sitio predilecto de una gran variedad de aves, así como el lugar buscado por los carpinchos en época de inundaciones</p>
Valor/Característica distintiva del recurso	- En febrero y marzo es posible ser testigo de la floración del irupé, una planta acuática gigante que es uno de los emblemas

Ficha N° 3. Parque Nacional Pre-Delta	
	<p>del parque.</p> <p>- Importancia ornitológica: este parque posee una gran variedad de ambientes que permite una alta diversidad en aves. Se combinan especies de la selva en galería paranaense, del espinal, pampeanas e incluso migratorias patagónicas de invierno. Las poblaciones de aves acuáticas son abundantes, debido a las numerosas lagunas y bañados. Entre las especies globalmente amenazadas que fueron registradas se encuentran el atajacaminos ala negra (<i>Eleothreptus anomalus</i>) y el capuchino castaño (<i>Sporophila hypochroma</i>). Está presente también el pato real (<i>Cairina moschata</i>). Es posible que futuros relevamientos confirmen la presencia de otras aves amenazadas registradas en las zonas de islas del delta entrerriano. Sus bosques de sauces, selvas en galería y lagunas interiores son ideales para ver aves y fauna en general (coipos, carpinchos y yacarés) y desconectar de la rutina (Manassero y Luna, 2007)</p>
Usos de la tierra	Caza, pesca y turismo
Uso turístico actual	<p>Turismo, recreación</p> <p>En el paraje La Jaula, portal de ingreso terrestre al Parque Nacional Pre-Delta, la combinación de ambientes lacustres y barrancas confiere al paisaje un particular atractivo escénico. Es en este punto donde se concentra la gran oferta de actividades turísticas, encontrándose representados aquí todos los ambientes característicos del área protegida. Caminatas por senderos que bordean madrejones y lagunas; contemplación de la naturaleza en toda su expresión; avistaje de especies autóctonas; pesca deportiva. El centro de servicios está en el Paraje La Jaula. Desde allí parten algunos senderos cortos y de baja dificultad, uno de ellos es accesible para personas con movilidad reducida. El sendero que bordea las lagunas de Irupé y las Piedras atraviesa el bosque y brinda la chance de ver muchas especies de aves como el Ñacurutú que suele anidar en el parque.</p> <p>Contratando guías locales se puede acceder a una zona alta del parque incorporada recientemente, desde donde se aprecian las típicas selvas de barranca del Paraná y una vista increíble del Delta</p> <p>En tanto, quienes prefieren conocer el parque por agua, pueden hacerlo desde el arroyo La Azotea, atravesando el riacho Vapor Viejo y culminando el recorrido en el arroyo Las Mangas. También un sendero peatonal parte desde el paraje La Azotea permitiendo la observación de bosques de sauces criollos y alisos de río, entre otras bellezas propias de esta región isleña, entre las que es ineludible mencionar los densos pajonales, los camalotes o aguapey, y los irupé, cuyas enormes hojas circulares flotan sobre las aguas</p>
Presencia y tipo de instalaciones de servicios turísticos	<p>Senderos interpretativos, zona de acampe y sector de parrillas</p> <p>Sitios para visitar y actividades:</p> <ul style="list-style-type: none"> - Paraje La Jaula (camping, senderos pedestres, salida de las excursiones en lancha); - Paraje Las Mangas (desembarcadero, sendero pedestre, mirador); - Paraje La Azotea (vista panorámica del Parque). <p>Entre Diamante y Paraná, sobre la RP 11, se suceden las pintorescas aldeas de los alemanes del Volga (Protestante, Valle María, San Francisco, Spatzenkutter, Salto y Brasileira).</p>

Ficha N° 3. Parque Nacional Pre-Delta	
	El Área Recreativa del Parque, en el Paraje La Jaula, cuenta con un campamento agreste, luz, baños, mesadas, fogones y proveeduría
Visitable día de lluvia	
Tipo de aprovechamiento	Permanente. La mejor época para visitarlo es durante otoño y primavera, en caso de querer ver la floración del Irupé se lo debe visitar entre febrero y marzo
Tipo de público	Familiar, profesional, estudiantes. Público nacional e internacional
Accesibilidad universal	
Costo de acceso	Gratuito (Argentina.gob.ar., s.f.-b)
Ingreso libre o preacordado	Abierto todos los días de 8 a 19 horas, capacidad máxima 400 visitantes/día
Página web	No tiene web propia. Hay bastante información en: (Argentina.gob.ar., s.f.-b)
Redes sociales	Facebook: https://www.facebook.com/parquenacional.predelta.1 Twitter: https://twitter.com/PNPreDelta
Contacto	Intendencia del Parque Nacional Pre Delta, 3 de Febrero 394. Diamante, Entre Ríos. Telefax: 0343-4983535. Correo electrónico: predelta@apn.gob.ar
Comentarios	

Ficha N° 4. Tierra de Chaná	
Corredor	Paraná
Nombre	Tierra de Chaná
Tipo de atractivo natural	Área Natural Protegida
Superficie (ha)	85
Departamento en el que se encuentra	Diamante
Ubicación espacial	32° 3'36.52"S 60°37'22.95"O
Km	Km 365 RN12
Distancia de la ruta	4 km de R11 40 km de R12
Tipo de acceso	Por estar en la ciudad se deduce que es bueno el acceso
Señalización	En google fotos del sitio se observa una imagen de un cartel dando la bienvenida e ingreso al sitio y otro cartel en la ruta aunque no parece tener direccionalidad y km que faltan para llegar al lugar
Titularidad de la tierra	Público
Categoría de protección y/o conservación	Reserva Natural (en trámite)
Año de creación y si corresponde número de decreto o ley de creación	Se incorporarán al Sistema Provincial de Áreas Naturales Protegidas conforme a la Ley N°10.479. En trámite
Descripción del recurso	"Tierra Chaná - Eco Aventura" es uno de los proyectos de integración y puesta en valor que se desarrolla dentro de los terrenos de las Termas, ex terrenos del Ejército Nacional. Se inauguró oficialmente (diciembre/2020) la primera etapa de este proyecto, el producto post-pandemia que llevó adelante la Municipalidad de Diamante, a través de la Secretaría de Turismo y Cultura. El espacio contiene la Reserva Natural Urbana según Ordenanza. En total son más de 25 Km y combina el turismo en

Ficha N° 4. Tierra de Chaná	
	<p>la naturaleza con el turismo activo que son dos de los principales productos a desarrollar en el nuevo escenario post pandemia en lo que respecta al turismo de la ciudad.</p> <p>Este impactante lugar se empezó a construir a fines del siglo XIX y fue primeramente sede de la Guardia Naval a principios del siglo XX. Desde 1902 funcionó el Regimiento de Línea N° 11 y a partir de 1906, ocupó el lugar el Regimiento N°3 de Artillería hasta 1964. Como lugares distinguidos se destacan la imponente guardia con cuatro cúpulas vidriadas, los patios interiores con sus galerías, sótano y calabozos, el tanque de agua de 42m. de alto y los viejos galpones. Más detalles en: (Secretaria de Turismo y Cultura Municipio de Diamante, s.f.)</p>
Valor/Característica distintiva del recurso	<p>- El predio de Tierra Chaná cuenta con un ejemplar de quebracho blanco, declarado Monumento Natural Municipal, en diciembre de 2020, mediante la Ordenanza N° 1574, que se destaca por su edad que puede superar los 500 años. El mismo posiblemente, sea el árbol más longevo de la ciudad de Diamante y está ubicado en un terreno de zona de barranca.</p> <p>- Se declaró "Especie Protegida" a todos los ejemplares de ñandubay, algarrobo negro y quebracho blanco, guaranina, viraró, virahu, tembetarí, chañar, aromito, ombú, molle, guayabo colorado, canelón, sombra de toro, curupí, ceibo, tala y garabato negro de la ciudad de Diamante, a fin de proteger el relicto boscoso, de característica chaqueña perteneciente a la provincia biogeográfica del espinal, donde se destacan especies centenarias que conservan la estructura del bosque original y enmarcan la presencia de este quebracho monumental.</p> <p>Más detalles en: (Secretaria de Turismo y Cultura Municipio de Diamante, s.f.)</p>
Usos de la tierra	
Uso turístico actual	<p>Ecoturismo. Visitas guiadas: partirán desde el Complejo Termal, con un recorrido que incluye: borde de la barranca, varios miradores, montes, parte histórica ferroviaria, Mirador de La Cruz, y se pasará por un quebracho de 600 años, que será declarado Monumento Municipal. Para la segunda etapa de este proyecto, ver más detalles en: (Secretaria de Turismo y Cultura Municipio de Diamante, s.f.)</p>
Presencia y tipo de instalaciones de servicios turísticos	<p>La iniciativa de Tierra Chaná parte de la posibilidad de aprovechar este recurso natural, paisajístico y cultural con el que cuenta la ciudad de Diamante, con el fin de conservarlo y realizar actividades ecoturísticas que beneficien a la comunidad y la región. Con un total de más de 25 Km de senderos que combinan el turismo en la naturaleza, ecoturismo, turismo deportivo y activo. Los senderos son itinerarios no motorizados que articulan una oferta turística sostenible en el territorio y atraviesan espacios naturales destacados que incluyen bosques en galería, montes de barranca y pastizales. Por otra parte, comprende una mezcla entre historia, patrimonio cultural y ancestral, hierbas medicinales y una de las mejores vistas de la ciudad y el río Paraná. Al 2021, tiene tres senderos habilitados de los seis propuestos, en los cuales se puede encontrar cartelería que señala especies arbóreas y miradores. Para el recorrido el municipio cuenta con guías capacitados. Con respecto a los senderos, en esta primera etapa (inaugurada en diciembre/2020) solo estará habilitado el Camino de las Vías, el Camino de los Puentes y el Camino de las Alturas y se</p>

Ficha N° 4. Tierra de Chaná	
	<p>realizarán con los Guías recientemente habilitados. Todo el lugar se encuentra señalizado con carteles indicativos. Más detalles en: (Secretaría de Turismo y Cultura Municipio de Diamante, 11 de diciembre de 2020).</p> <p>El predio cuenta con una vasta infraestructura. Existen lugares de época para visitar como en el área del Regimiento 3 de Artillería del Ejército, donde se podrán observar las instalaciones originales, su patio interior con árboles antiquísimos. El tanque de agua de 42 metros, con 4 miradores y la oportunidad de subir a una terraza superior con una imponente vista del río y la ciudad</p>
Visitable día de lluvia	
Tipo de aprovechamiento	
Tipo de público	Todos
Accesibilidad universal	
Costo de acceso	
Ingreso libre o precordado	Guías habilitados, por consultas, los interesados deberán comunicarse al teléfono: 343 154 638487
Página web	No tiene web propia, pero en el sitio web de la Secretaría de Turismo se cuenta con bastante información (Secretaría de Turismo y Cultura Municipio de Diamante, s.f.)
Redes sociales	No tiene
Contacto	(Secretaría de Turismo y Cultura Municipio de Diamante, 4 de enero de 2021)
Comentarios	<p>Funcionarios provinciales y del municipio trabajan ahora en un plan de manejo para gestionar el área.</p> <p>Este innovador producto, servirá para acompañar al Parque Nacional Predelta, generando además nuevos puestos de trabajo para la actividad turística local.</p> <p>Cultura ancestral ver en: (Secretaría de Turismo y Cultura Municipio de Diamante, 18 de agosto de 2020)</p>

Ficha N° 5. Reserva Municipal Natural Camping Valle María	
Corredor	Paraná
Nombre	Reserva Municipal Natural Camping Valle María
Tipo de atractivo natural	Área Natural Protegida
Superficie (ha)	Predio de más de 70 hectáreas
Departamento en el que se encuentra	Diamante
Ubicación espacial	32° 0'25.77"S 60°38'49.39"O
Km	Km 365 RN12
Distancia de la ruta	6 km de R11 45 km de R12
Tipo de acceso	Trayecto completamente asfaltado.
Señalización	Hay un cartel sobre la Ruta 11 para ir al balneario (Google, 2013)
Titularidad de la tierra	Público
Categoría de protección y/o conservación	Reserva Municipal (No se encontró información oficial)
Año de creación y si corresponde número de decreto o ley de creación	No se encontró información oficial
Descripción del recurso	El Complejo Balneario-Camping de Valle María ofrece un espacio privilegiado para disfrutar de la playa, del sol y del río y

Ficha N° 5. Reserva Municipal Natural Camping Valle María	
	<p>de la aventura. Su ubicación -sobre un importante brazo del río Paraná- con todas las características propias del Pre Delta (bañados, esteros y lagunas), la gran barranca con su selva en galería, y las islas que se encuentran a su entorno, les dan un marco de belleza natural y único.</p> <p>Cuenta con todos los servicios necesarios para una adecuada atención a turistas y visitantes. Está estructurado y organizando en zonas bien definidas, según la actividad que se desee realizar</p>
Valor/Característica distintiva del recurso	<ul style="list-style-type: none"> - Se encuentra en un lugar privilegiado del río Paraná, las hectáreas comprendidas muestran las características del pre-Delta. - Primera playa accesible de la costa del Paraná (con adecuaciones para personas discapacitadas). - Fiesta provincial del Sol y del Río se realiza en enero. Incluye deportes en la arena, comparsas, mucha música en vivo y comidas y bebidas frescas. La celebración comenzó en 2010 como Fiesta de la Playa para luego pasar a ser una fiesta provincial. Como ya había otro evento en la provincia de Entre Ríos con ese mismo nombre, se renombró como Fiesta Provincial del Sol y del Río
Usos de la tierra	Balneario y playa, camping y cabañas, piletas municipales, bajada de lanchas, quinchos y asadores, proveeduría
Uso turístico actual	Playas. Balneario. Camping. Cabañas. Piletas municipales. Quinchos y asadores. Senderismo. Bajada de lanchas y de pesca
Presencia y tipo de instalaciones de servicios turísticos	<p>Camping: sanitarios y duchas de agua caliente, quinchos y asadores, luz eléctrica, guardavidas, proveeduría y comedor. Mucha sombra. Vigilancia. Apto para carpas, casas rodantes y motorhomes. Ubicado en el sector sur del complejo, alejado de la actividad que durante el día se desarrolla en el sector de la playa, lo que permite un descanso placentero.</p> <p>Cabañas: 5 cabañas totalmente equipadas estilo alpino para 4 personas. Cuenta con aire acondicionado, asador y mesas y bancos en el exterior, direct tv y wifi. Estacionamiento propio.</p> <p>Playa y quinchos: en el sector central del predio se ubica la playa y los quinchos, que se encuentran a metros del río. Playa: extensa y cuenta con boyado, guardavidas profesionales y sector niños. Adecuada para discapacitados. Quinchos: asadores, mesas y bancos, mucha sombra y energía eléctrica.</p> <p>Rampa de bajada de lanchas y de pesca: ubicado en el sector norte del complejo. Cuenta con energía eléctrica, quinchos y asadores.</p> <p>Senderismo: circuito de más de 2 km, laguna y arroyos, barranca y selva en galería, señalizado, zonas de descanso con bancos. Ver más detalles de esta actividad en: https://www.vallemaria.gob.ar/senderismo-el-camino-la-vaca</p> <p>También al menos hay un emprendimiento privado que hace senderismo (diurno y nocturno con luna llena) en el sitio y en zonas rurales del pueblo. Ver más detalles en: Facebook Senderos Valle María y nota Agenda Abierta (15/9/2021).</p> <p>Servicios: sanitarios y duchas; proveeduría y venta de artículos para pesca y para la playa; barra de tragos, bar-restaurant y puestos de comida; alquiler de kayak y paseos en lancha; plaza de juegos infantiles</p>
Visitable día de lluvia	Abierto todo el año, no aclara si abre días de lluvia o no

Ficha N° 5. Reserva Municipal Natural Camping Valle María	
Tipo de aprovechamiento	Permanente
Tipo de público	Todos, ambiente familiar
Accesibilidad universal	Playa accesible: rampa para acceso hasta la playa con sillas de ruedas; silla para arena; silla anfibia
Costo de acceso	Ver tarifas Complejo Balneario-Camping, cabañas y piletas municipales, temporada 2021-2022 (Valle María, s.f.)
Ingreso libre o preacordado	No se menciona. Se entiende que es libre el ingreso, salvo cuando reservas cabaña o espacio para acampar
Página web	https://www.vallemaria.gob.ar/complejo-balneario-camping
Redes sociales	Facebook: https://www.facebook.com/Valle.Maria.Turismo Instagram: https://www.instagram.com/turismovallemaria/
Contacto	Para consultas sobre el Balneario-Camping: WhatsApp: 343 467 5096 (se atiende de 9 a 19hs). E-mail: turismoycultura@vallemaria.gob.ar
Comentarios	

Ficha N° 6. Parque Provincial Parque Natural Monte de la Paloma	
Corredor	Paraná
Nombre	Parque Provincial Parque Natural Monte de la Paloma
Tipo de atractivo natural	Área Natural Protegida
Superficie (ha)	35
Departamento en el que se encuentra	Diamante
Ubicación espacial	31°55'20.37"S 60°39'9.78"O
Km	Km 375 RN12
Distancia de la ruta	23,8 km de la RN12
Tipo de acceso	
Señalización	
Titularidad de la tierra	Público
Categoría de protección y/o conservación	Parque natural
Año de creación y si corresponde número de decreto o ley de creación	Ley N° 10.767 de 27 de noviembre de 2019
Descripción del recurso	
Valor/Característica distintiva del recurso	
Usos de la tierra	
Uso turístico actual	
Presencia y tipo de instalaciones de servicios turísticos	
Visitable día de lluvia	
Tipo de aprovechamiento	
Tipo de público	
Accesibilidad universal	
Costo de acceso	
Ingreso libre o preacordado	
Página web	
Redes sociales	
Contacto	
Comentarios	

Ficha N° 7. Viñedo y Reserva Los Aromitos	
Corredor	Paraná
Nombre	Viñedo y Reserva Los Aromitos
Tipo de atractivo natural	Área Natural Protegida
Superficie (ha)	Son 13 ha de las cuales 6 son de monte nativo, previsto convertirlo en una reserva natural privada; 2,5 ha están destinadas a la plantación de vid y en el resto de la extensión hay plantaciones pequeñas de nuez pecán, olivo y cedrón
Departamento en el que se encuentra	Diamante
Ubicación espacial	31°50'53.18"S 60°36'24.88"O
Km	KM 380 RN12
Distancia de la ruta	A 5,5 km de la RN 11
Tipo de acceso	
Señalización	
Titularidad de la tierra	Privado
Categoría de protección y/o conservación	Reserva Natural Privada (en trámite)
Año de creación y si corresponde número de decreto o ley de creación	
Descripción del recurso	Los Aromitos, está ubicado en Colonia Ensayo, departamento Diamante a 15 km. de Paraná. Es una empresa familiar entrerriana dedicada a elaborar vinos únicos y finos y hacer resurgir la vitivinicultura entrerriana. La empresa vitivinícola Los Aromitos, que produce el vino entrerriano Ara -con viñedos en Colonia Ensayo y Bodega en Crespo- decidió ampliar la base de su convocatoria y agrega a las degustaciones y paseos por los viñedos, un almuerzo con productos de la zona
Valor/Característica distintiva del recurso	Bodega boutique. Ofrece degustación de vinos y visita a la reserva
Usos de la tierra	Viñedo. El emprendimiento se inició en el año 2011, cuando comenzaron a crecer las primeras variedades de Tannat y Malbec. Posteriormente se fueron implantando Merlot, Syrah, Marselan y Chardonnay, y otras variedades de mesa que fueron desarrollándose junto a la biodiversidad del lugar. Las más de 7 mil plantas son conducidas por el sistema de Lyra abierto que logra una mayor intercepción solar y una mejor calidad de la uva. En 2015 se concretó la primera vendimia y proceso completo de producción de vino, que Finca Los Aromitos embotelló y distribuyó entre amigos, con una etiqueta provisoria. "En 2016 fue la segunda vendimia, se mejoró la calidad y se hizo una buena etiqueta con todas las reglamentaciones para comercializar los vinos en ferias o vinotecas. En 2017 la bodega logró la inscripción y habilitación del INV, y entonces los vinos se pueden comercializar libremente. El espacio se caracteriza por ser un lugar alto, tiene lomada, está cerca del río, tiene condiciones especiales para que no lo afecte la helada y tiene mucha corriente de aire para la sanidad de las plantas. Sobre la elaboración del vino se cosecha por cepas, en canasto de 20 kilos y se llevan a Crespo donde está la bodega y ahí comienza el proceso de su elaboración
Uso turístico actual	Recorrido guiado a través de las vides, donde se le cuenta a los

Ficha N° 7. Viñedo y Reserva Los Aromitos	
	visitantes la vitivinicultura, ciclo de la vid, sus cuidados, historia en la provincia. A ello se le suma una visita por los senderos del monte nativo, conociendo a cada paso un poco sobre la biodiversidad de la región
Presencia y tipo de instalaciones de servicios turísticos	
Visitable día de lluvia	
Tipo de aprovechamiento	
Tipo de público	
Accesibilidad universal	
Costo de acceso	
Ingreso libre o preacordado	Ingreso preacordado (para las visitas guiadas)
Página web	https://losaromitossrl.wixsite.com/vinoara
Redes sociales	Facebook: https://www.facebook.com/vinosaraentrieros Instagram: https://www.instagram.com/vinosaraentrieros/?hl=es-la
Contacto	losaromitossrl@hotmail.com Reservas al 3434559736.
Comentarios	

Ficha N° 8. Reserva de Uso Múltiple Escuela Rural Juan B. Alberdi	
Corredor	Paraná
Nombre	Reserva de Uso Múltiple Escuela Rural Juan B. Alberdi
Tipo de atractivo natural	Área Natural Protegida
Superficie (ha)	20
Departamento en el que se encuentra	Paraná
Ubicación espacial	31°50'17.04"S 60°31'20.32"O
Km	R12 Km 383
Distancia de la ruta	A 10 km de Paraná sobre la RN 11
Tipo de acceso	
Señalización	
Titularidad de la tierra	Público
Categoría de protección y/o conservación	Reserva de Uso Múltiple
Año de creación y si corresponde número de decreto o ley de creación	1992, Resolución subsecretaría de Asuntos Agrarios 000037/92
Descripción del recurso	<p>Protección Total. La Escuela Normal Rural «Juan Bautista Alberdi», dependiente de la Facultad de Humanidades, Artes y Ciencias Sociales de la Universidad Autónoma de Entre Ríos fue creada en el año 1904. Alberdi, es una Escuela Normal para maestros rurales con anexos de carácter agropecuario e industrial. Es la primera de ese tipo en Latinoamérica, inaugurada el 17 de julio, se ubica en un predio de la estancia «Nuestra Señora de los Ángeles» del ex Gobernador Febre, utilizándose su casco como sede de la misma.</p> <p>En la actualidad los alumnos no son sólo jóvenes campesinos, como lo fue hace décadas, sino que también provienen de áreas urbanas y suburbanas; la Escuela les ofrece además de educación general, experiencias y aprendizajes productivos en diferentes sectores tales como: huerta, tambo y agricultura, granja e industria. Todos los productos se destinan al consumo</p>

Ficha N° 8. Reserva de Uso Múltiple Escuela Rural Juan B. Alberdi	
	interno y a la venta al público. Ver detalles de la formación de la reserva en: (Custodios del territorio, s.f.)
Valor/Característica distintiva del recurso	Reforestación de espacios naturales degradados por la presencia de especies exóticas invasoras. Esta figura ambiental del sitio permite proteger al humedal y su biodiversidad, y la posibilidad de ser utilizado como aula abierta, en la que estudiantes y educadores desarrollarían proyectos de investigación relacionados al valor de la biodiversidad local. Visitas guiadas hechas por los propios alumnos de la escuela Alberdi. Visita al tambó educativo
Usos de la tierra	Reforestación de espacios naturales degradados por la presencia de especies exóticas invasoras
Uso turístico actual	Visitas guiadas realizadas por los alumnos de la escuela, vivero de nativas. Visita al tambó educativo
Presencia y tipo de instalaciones de servicios turísticos	
Visitable día de lluvia	
Tipo de aprovechamiento	
Tipo de público	Vecinos, docentes, profesionales, instituciones educativas
Accesibilidad universal	
Costo de acceso	Gratuito
Ingreso libre o preacordado	Por varias fuentes bibliográficas parece ser preacordada la visita. Si bien durante el 2020 las visitas estuvieron suspendidas, el equipo del proyecto de extensión PEX "Evaluación de impacto ambiental en la Reserva Natural Protegida Escuela Alberdi" retomará paulatinamente su realización respetando los protocolos de bioseguridad vigentes. Próximamente se anunciarán las fechas de nuevas salidas y las condiciones para realizarlas (UADER – FCyT, s.f.)
Página web	No tiene
Redes sociales	https://www.facebook.com/PEX.ReservaNaturalEscuelaAlberdi/ ; https://www.instagram.com/pex.reservaesc.alberdi/?hl=es
Contacto	reserva_escalberdi@gmail.com
Comentarios	Administrado por: Escuela Secundaria Alberdi. Declarada Patrimonio Histórico Cultural por el Senado de Entre Ríos

Ficha N° 9. Reserva Natural Mejorada Jardín Botánico Oro Verde	
Corredor	Paraná
Nombre	P. Reserva Natural Mejorada Jardín Botánico Oro Verde
Tipo de atractivo natural	Jardín Botánico
Superficie (ha)	24,6
Departamento en el que se encuentra	Paraná
Ubicación espacial	31°50'5.33"S 60°31'29.98"O
Km	Km 383 RN12
Distancia de la ruta	600 m de R11
Tipo de acceso	Urbano
Señalización	
Titularidad de la tierra	Público
Categoría de protección y/o conservación	Reserva Natural Manejada

Ficha N° 9. Reserva Natural Mejorada Jardín Botánico Oro Verde	
Año de creación y si corresponde número de decreto o ley de creación	2003, Ley 9.483/03
Descripción del recurso	<p>Por Ley Provincial N° 8967, el Jardín fue declarado Área Natural Protegida y puesto bajo el amparo de la Secretaría de Ambiente y Desarrollo Sustentable de la Nación, siendo también declarado en el 2003 de interés legislativo por la Honorable Cámara de Diputados de Entre Ríos (Exp. 12911/03).</p> <p>La misión del Jardín Botánico Oro Verde es ser un referente de la región en educación y conservación.</p> <p>El universo hacia quien está dirigido el jardín es amplio y heterogéneo tanto en inquietudes como en rangos etarios: educandos universitarios, secundarios, primarios, personas con capacidades diferentes, adultos mayores en actividad o pasivos, profesionales, población en general</p>
Valor/Característica distintiva del recurso	
Usos de la tierra	
Uso turístico actual	Visitas guiadas realizadas por los alumnos de la escuela, vivero de nativas. Visita al tambó educativo
Presencia y tipo de instalaciones de servicios turísticos	
Visitable día de lluvia	
Tipo de aprovechamiento	
Tipo de público	General
Accesibilidad universal	
Costo de acceso	
Ingreso libre o preacordado	
Página web	
Redes sociales	https://www.facebook.com/JardinBotanicoOroVerde.FCA.UNER/
Contacto	jardinbotanico@fca.uner.edu.ar Los laureles y los Tordos Oro Verde - Entre Ríos (3100) 0343-4975083 - Int. 150
Comentarios	

Ficha N° 10. Parque Botánico Leandro N. Alem	
Corredor	Paraná
Nombre	Parque Botánico Leandro N. Alem
Tipo de atractivo natural	Jardín Botánico
Superficie (ha)	14
Departamento en el que se encuentra	Paraná
Ubicación espacial	31°44'19.93"S 60°26'45.73"O
Km	A 3,7 Km de RN12
Distancia de la ruta	R168
Tipo de acceso	Urbano
Señalización	
Titularidad de la tierra	Público
Categoría de protección y/o conservación	Jardín Botánico
Año de creación y si corresponde número de decreto o ley de creación	

Ficha N° 10. Parque Botánico Leandro N. Alem	
Descripción del recurso	El Parque ofrece distintos atractivos como una extensa bicisenda de 1.100 metros, un espacio con plantas nativas y restos fósiles de millones de años, también un museo con árboles autóctonos
Valor/Característica distintiva del recurso	
Usos de la tierra	
Uso turístico actual	
Presencia y tipo de instalaciones de servicios turísticos	
Visitable día de lluvia	
Tipo de aprovechamiento	
Tipo de público	
Accesibilidad universal	
Costo de acceso	Ingreso es libre y gratuito
Ingreso libre o preacordado	Todos los días de 8 a 20 horas
Página web	
Redes sociales	
Contacto	
Comentarios	

Ficha N° 11. Reserva Municipal Islote Curupí	
Corredor	Paraná
Nombre	Reserva Municipal Islote Curupí
Tipo de atractivo natural	Área Natural Protegida
Superficie (ha)	15
Departamento en el que se encuentra	Paraná
Ubicación espacial	31° 44' S 60° 32' O
Km	
Distancia de la ruta	
Tipo de acceso	Únicamente por embarcaciones
Señalización	
Titularidad de la tierra	Público
Categoría de protección y/o conservación	Monumento Natural Islote Municipal es un área natural protegida que comprende únicamente al islote Municipal o Curupí. Reserva Municipal
Año de creación y si corresponde número de decreto o ley de creación	21 de julio de 1995, Resolución Provincial N° 1.561/95
Descripción del recurso	<p>El Islote Municipal es un área natural protegida de Argentina perteneciente al Sistema Provincial de Áreas Naturales Protegidas de la provincia de Entre Ríos. Comprende únicamente al islote Municipal o Curupí (antes llamado El Dique o del Puerto), ubicado en el km 600 del río Paraná 220-290 m de la costa del parque Urquiza de la ciudad de Paraná, frente al Puerto Nuevo. El islote Curupí está ubicado frente a la ciudad de Paraná, pudiendo observarlo desde la propia costanera de la capital entrerriana.</p> <p>El banco de arena aparecía normalmente en momentos de bajante del río Paraná desde al menos 1918 y se formó establemente en 1943 luego de un período extenso de bajante que permitió que se desarrollara flora y acumulara sedimentos y</p>

Ficha N° 11. Reserva Municipal Islote Curupí	
	<p>emergió definitivamente. Se ubica de este a oeste con un largo de 1 km y un ancho máximo de 0,25 km alcanzando una superficie de unas 15-16 ha.</p> <p>El islote posee una pequeña laguna en su centro y se halla afectado por las fluctuaciones del río Paraná</p>
Valor/Característica distintiva del recurso	<p>Una investigación universitaria encontró en el islote 141 especies de plantas vasculares correspondientes a 46 familias (Rodríguez <i>et al.</i>, 2006). El Islote Municipal Curupí está altamente influenciado por el río Paraná que baña todo su contorno y posee en la parte central una pequeña laguna. El área sufre predación por parte de cazadores furtivos y también extracción de leña. La gran cercanía con la ciudad de Paraná la hace potencialmente vulnerable. Se acumulan en sus costas desperdicios provenientes de la ciudad y de embarcaciones que desaprensivamente arrojan desechos al agua y la corriente los deposita en las márgenes del islote. Desde 1995, la organización no gubernamental Añangarecó Nderejhe se ocupó de valorizar y preservar el área llegando a firmar un acuerdo con la Municipalidad de Paraná para lograr en forma conjunta esos objetivos. Distintos investigadores y alumnos de un postgrado en Ecología visitan la reserva y hacen inventarios de su patrimonio natural</p>
Usos de la tierra	Educación e interpretación ambiental. Investigación científica
Uso turístico actual	Un grupo de personas que frecuenta la punta del islote municipal Curupí comenzó a realizar trabajos de desmalezamiento, puesta en condiciones y los fines de semana ofrecen servicio de cantina para que los visitantes tengan las comodidades necesarias
Presencia y tipo de instalaciones de servicios turísticos	<p>El islote municipal Curupí es uno de los destinos más elegidos por tratarse de un espacio natural con playa y una vista relajante.</p> <p>Frente a la ciudad, el Islote Curupí invita a disfrutar de paseos en canoa, kayak y recorrer sus diferentes senderos para observar la flora y fauna local acompañados de guías de Turismo Comunitario Cuidadores de la Casa Común</p>
Visitable día de lluvia	
Tipo de aprovechamiento	
Tipo de público	
Accesibilidad universal	
Costo de acceso	
Ingreso libre o preacordado	
Página web	No tiene
Redes sociales	No tiene
Contacto	No tiene
Comentarios	

Ficha N° 12. Reserva de Uso Múltiple Escuela Rural Enrique Berduc	
Corredor	Paraná
Nombre	Reserva de Uso Múltiple Escuela Rural Enrique Berduc
Tipo de atractivo natural	Área Natural Protegida
Superficie (ha)	594 (los establecimientos educativos ocupan 200 hectáreas más las 400 del Parque San Martín)
Departamento en el que se encuentra	Paraná
Ubicación espacial	31°44'9"S

Ficha N° 12. Reserva de Uso Múltiple Escuela Rural Enrique Berduc	
	60°20'9"O
Km	RN12 Km 459
Distancia de la ruta	Sobre la ruta
Tipo de acceso	Se avanza durante algunos metros de asfalto hasta llegar a la entrada de la Escuela Rural "Almafuerte", luego hay un desvío y se continúa por calle de tierra algunos kilómetros más hasta llegar a la garita de los guardaparques
Señalización	Sobre la Ruta Nacional N° 12 Km 23,5 (La Picada) hay un desvío señalizado que indica la entrada a este paraíso verde
Titularidad de la tierra	Público
Categoría de protección y/o conservación	Reserva de Uso Múltiple. Balneario. Parque General San Martín
Año de creación y si corresponde número de decreto o ley de creación	1995, Ley 8967/95 Bosque protector permanente: Res. N° 45 DGDA y RN /96
Descripción del recurso	<p>También conocida como Reserva Natural Parque San Martín. El Parque General San Martín es parte del Parque Escolar Rural Enrique Berduc que es un área natural protegida (ley 10.479) del Consejo General de Educación. Está comprendido entre los arroyos Las Conchas (al norte), Sauce grande (al oeste) y su confluencia y al sur por la traza correspondiente al antiguo camino que se dirigía a la ciudad de La Paz.</p> <p>Esta reserva también integra una atractiva playa muy visitada durante el verano.</p> <p>Fue creado en el año 1952, luego de que, transcurridos varios años de su donación realizada en 1928 al Consejo General de Educación, se efectivizara la voluntad de Don Enrique Berduc expresada en su testamento, "a los escolares pobres de Paraná". Para la década del 50, el Consejo Provincial de Educación acepta la donación y le confiere marco institucional al Parque. Aunque recién en 1995 se enmarcó dentro de la ley de Áreas Naturales Protegidas como Reserva de Uso Múltiple.</p> <p>El área cuenta con tres establecimientos educativos: Escuela Normal Rural N° 8 "Almafuerte" dependiente de la Universidad Autónoma de Entre Ríos, es una escuela agrotécnica de nivel secundario y terciario que cuenta con diferentes sectores productivos (tambo, invernaderos, etc.), Escuela Especial N° 1 de Capacitación Laboral "Zulema Embon", y Escuela Primaria N° 12 "Dominguito", de educación primaria, ubicada en un ex observatorio meteorológico, ambas dependientes del Consejo General de Educación. Además posee un establecimiento dedicado a la educación, interpretación y preservación ambiental, el ecoturismo y la investigación, denominado "Parque General San Martín".</p> <p>El parque está poblado por una variedad de especies de flora y fauna autóctonas, entre las que pueden destacarse: Fauna: nutria, aguará-popé, tatú mulita, hurón menor, zorro gris, carpincho, guazuncho, lagarto overo; Flora: molle, ligustro, tala, sauce, tembetarie, chilca, espinillo, acacia negra, paraíso, mora; Aves: carpintero canela, martineta de alas coloradas, pijuí de cabeza rojiza, corona rojiza, playerito pectoral.</p> <p>En este parque conviven una gran variedad de aves, flora y fauna autóctona y también exótica en distintos ambientes lo cual lo hace muy atractivo, encontramos especies como Algarrobo, Ombú, Quebracho, bosques en galería (donde predomina el Guayabo, Molle, Sauces, etc.) y el bosque exótico de Acacia negra, Mora y Ligustro dispersas por todo el sector.</p>

Ficha N° 12. Reserva de Uso Múltiple Escuela Rural Enrique Berduc	
	<p>También se puede acceder a los bañados y pajonales aledaños como los arroyos Yacaré y Las Conchas. Éste último desemboca en el río Paraná y puede ser recorrido en piragua o kayak en una aventura de aproximadamente 8 horas hasta el Puerto Nuevo de la capital provincial. El arroyo también puede disfrutarse desde la arena de la hermosa playada, con una característica muy especial: no hay dos veces que el visitante vaya al parque y lo encuentre igual, ya que el continuo movimiento del agua, y su gran caudal en épocas de lluvias, hace variar permanentemente su fisonomía</p>
Valor/Característica distintiva del recurso	<p>Entre otras líneas de acción se realicen visitas guiadas a estudiantes de EGB, Polimodal, Terciario y Universitarios, como así también se llevan a cabo dichos recorridos con turistas y público en general. Asimismo los visitantes reciben folletos tanto del Parque, como de huellas de animales y de árboles nativos, con los que en el transcurso de la travesía pueden ir reconociendo las especies del lugar.</p> <p>El arroyo también puede disfrutarse desde la arena de la hermosa playada, con una característica muy especial: no hay dos veces que el visitante vaya al parque y lo encuentre igual, ya que el continuo movimiento del agua, y su gran caudal en épocas de lluvias, hace variar permanentemente su fisonomía. Dentro de la Reserva Natural se han registrado más de 200 especies de aves como el chiflón, tordo músico, carpintero del cardón, pepiteros, tacuaritas, zorzales, chincheros, pica palo colorado por nombrar algunos y también podemos ver, además de las aves, mamíferos autóctonos como el guazuncho, el zorro de monte, gato montés, hurón, carpinchos, etc. y también exóticos como el ciervo axis y la liebre por ejemplo. Y hasta se han encontrado restos fósiles de gliptodonte y otros animales prehistóricos</p>
Usos de la tierra	<p>Conservación, educación y recreación.</p> <p>En el 2001, el administrador, biólogo Alfredo J. Berduc, conformó un plan de manejo del área protegida en el que se trata el control de las especies exóticas y la introducción de ganado vacuno, como así también la formación de un vivero de especies autóctonas con la finalidad de recuperar la vegetación de las áreas tratadas. Se organizaron planes de visitas guiadas con grupos de escuelas y por medio de una donación de la fundación Andalucía Solidaria se pudo organizar una biblioteca.</p> <p>En julio de 2001 se incorpora un guardaparque provincial para el control del área, permitiendo la atención de visitantes durante todo el año, se comenzó a establecer un plan de control y se abrieron nuevas posibilidades de participación, como las que llevan a cabo voluntarios y pasantes.</p> <p>Finalmente, en agosto de 2001, se conformó la Asociación Ecologista "Enrique Berduc", que tiene como uno de sus principales objetivos apoyar la gestión del Parque, y a través de la cual se han materializado numerosos avances</p>
Uso turístico actual	<p>Balneario. Reserva natural. Parque General San Martín. Camping con posibilidad de acampe. ¿Navegación mediante viajes en piraguas?</p> <p>Entre otras líneas de acción se realicen visitas guiadas a estudiantes de EGB, Polimodal, Terciario y Universitarios, como así también se llevan a cabo dichos recorridos con turistas y público en general.</p>

Ficha N° 12. Reserva de Uso Múltiple Escuela Rural Enrique Berduc	
	Ver más detalle de las actividades que se ofrecen en: (Entre Ríos Turismo, s.f.-b)
Presencia y tipo de instalaciones de servicios turísticos	Camping con sanitarios, mesas y asadores (no poseen parrillas), senderos y acampe. Servicio activo de proveeduría. Electricidad solo en zona de proveeduría y baños. Balneario. Navegación: sólo está permitida con los elementos de seguridad correspondientes Los senderos del Parque evocan a películas de edad media y dan un entorno ideal para largas caminatas disfrutando los sonidos de la naturaleza. Actualmente hay tres habilitados, uno es el Bebito con un mangrullo recientemente incorporado, otro el de los Guazunchos que bordea el arroyo y posee lindos miradores hacia el mismo y por último Tapé Mbiazá que sale desde el vivero y se recomienda hacerlo con guía
Visitable día de lluvia	No
Tipo de aprovechamiento	La reserva permanece abierta durante todo el año
Tipo de público	Todos (salvo que no encontré información específica sobre personas con movilidad reducida)
Accesibilidad universal	
Costo de acceso	\$100 por persona (a partir de los 12 años, excepto para Acampe que abonan todas las personas) y \$100 por vehículo (Parque Escolar Rural Enrique Berduc, s.f.)
Ingreso libre o preacordado	Por ser una área natural protegida cuenta con una capacidad de carga el sitio considerando el impacto ambiental que genera el uso intensivo por parte de muchas personas en el mismo espacio. Época estival 2021-2022: Uso público: sábados y domingos. Consulte por privado por servicios entre semana. El Uso diurno es con reserva previa y/o hasta completar el cupo. Para acampe es exclusivamente con reserva previa. La reserva garantiza únicamente la posibilidad de quedar incluido dentro del cupo máximo del Parque, no reserva asadores y/o mesas del camping por lo que se recomienda llegar antes del mediodía. Ingreso: de 09:00 hs. a 16:00 hs. (sin excepción). Cierre: 20:00 hs. Posterior al cierre, el portón de ingreso queda cerrado hasta el día siguiente, únicamente se abre para casos de emergencias de acampantes (por favor, no comprometa al personal). Playa habilitada como balneario (sólo dentro del perímetro mallado) de 13:00 a 19:00 hs, con servicio de guardavidas. Servicios habilitados: uso de asadores (no poseen parrillas), senderos y acampe (únicamente con reserva previa)
Página web	No tiene
Redes sociales	Facebook: https://www.facebook.com/anp.pereb/ Instagram: https://www.instagram.com/anp.pereb/
Contacto	Correo de contacto: anp.pereb@gmail.com . Número de whatsapp: +5493434711413. Para las visitas guiadas contactarse con Griselda Urich teléfono:+54 343 (15)4056372 mail: griseldaurich@hotmail.com
Comentarios	

Ficha N° 13. Montecito de Lovera	
Corredor	Paraná
Nombre	Montecito de Lovera

Ficha N° 13. Montecito de Lovera	
Tipo de atractivo natural	Área Natural Protegida
Superficie (ha)	6
Departamento en el que se encuentra	Paraná
Ubicación espacial	31°34'32.07"S 60° 4'9.55"O
Km	Km 430 RN12
Distancia de la ruta	1,6 km RN12
Tipo de acceso	
Señalización	En una publicación de Facebook se ve un cartel de Bienvenidos a la reserva en el ingreso, pero no hay imágenes de señalización de cómo llegar
Titularidad de la tierra	Público
Categoría de protección y/o conservación	Área Natural Protegida - Paisaje Protegido
Año de creación y si corresponde número de decreto o ley de creación	31 de Agosto de 2021, Decreto N° 2.388
Descripción del recurso	<p>El área se creó a partir de la donación del terreno por parte de la familia Lovera de Cerrito y gracias al trabajo y el esfuerzo de la Comisión de Amigos de la Reserva. Originalmente, esta área estaba ocupada por bosques nativos de la Región Fitogeográfica del Espinal, y fue modificándose con las actividades de los colonizadores que, desde fines del siglo XIX, se dedicaron fundamentalmente a la agricultura. El avance de la misma ha producido profundos cambios y una disminución notable de la superficie ocupada por el bosque nativo, creando un paisaje en mosaico de parcelas cultivadas y relictos de montes. A principios de siglo los bosques del Espinal cubrían casi un 40% de nuestro territorio continental, hoy esa superficie no llega al 12% y solo el 0,1% está representado en nuestro sistema Nacional de Áreas Protegidas.</p> <p>La Reserva cuenta con 6 hectáreas de monte natural, incluyendo una laguna y pastizales que constituyen el refugio de un muestrario de la flora y fauna de nuestra provincia. El "Montecito de Lovera" está en el extremo noreste de la localidad de Cerrito y coincide con el comienzo de una cuenca que comprende un sistema de arroyos que desaguan en el río Paraná, distante 17 km, y conecta con un número importante de corredores de bosques en galería.</p> <p>Las especies arbóreas dominantes son el algarrobo, ñandubay, espinillo, chañar, talita, palmera caranday; y en dicho predio se encuentran representados distintos tipos de ambientes, desde el bosque maduro cerrado, bosque bajo abierto, pastizal, zonas bajas anegadas y laguna</p>
Valor/Característica distintiva del recurso	<p>Misión: Conservar y proteger los recursos naturales y culturales del Montecito. Educar sobre la importancia del uso sustentable de los recursos naturales como fuente de bienestar económico, espiritual, cultural, estético y recreativo. Promover el acceso público al conocimiento, al paisaje y a actividades de esparcimiento y recreación. Incentivar la gestión participativa y la planificación estratégica de la reserva. Desarrollar los talentos y vocaciones propios de los distintos sujetos.</p> <p>Planes futuros:</p> <p>Posibilidad de hacer un centro de visitantes mediante Bioconstrucción y analizaron el lugar, los materiales que podrían utilizarse, el diseño y la utilidad del mismo.</p>

Ficha N° 13. Montecito de Lovera	
	Cabe mencionar que esta obra se enmarca dentro de un proyecto de Cuidadores de la Casa Común que será presentado en el Ministerio de Ambiente de la Nación, e incluye, además del Centro de visitantes, dos invernaderos que se instalarán en el Parque Ambiental, para la reproducción de especies autóctonas que serán utilizadas en el arbolado urbano y para reponer especies de la Reserva
Usos de la tierra	
Uso turístico actual	Senderos visitables con guías capacitados. Avistaje de aves. Capacitaciones en el sitio. Concursos sobre diferentes temáticas. Muestras y safaris fotográficos
Presencia y tipo de instalaciones de servicios turísticos	<p>La reserva tiene trazados tres senderos que suman en total 900 m. El Sendero 1 (S1=530m), interpreta al bosque y la importancia del agua para el desarrollo del mismo y del funcionamiento del ecosistema, el Sendero 2 (S2=200m) interpreta a los animales, sus huellas y sus vinculaciones con distintas características de los ambientes y los recursos disponibles en el bosque, y el Sendero 3 (S3=195m), enfoca la historia del Montecito de Lovera, desde el paso histórico de Manuel Belgrano en su paso al Paraguay, los bailes de los pobladores fundadores de Cerrito, y la visión antropocéntrica del bosque a la ciudad. En cada sendero se proyecta ofrecer cartelería descriptiva de las especies, preguntas relacionadas al tema del sendero, y oportunidades de interpretación o respuesta a las mismas. Para los fines educativos, se ha diseñado material de folletería con guías para los docentes y los alumnos, con descripciones de los distintos ambientes y recursos del montecito, y con actividades de indagación relacionadas a distintos temas según la temática de los senderos a partir de la que los docentes que planean visitar la reserva, pueden planificar las actividades con los alumnos de los distintos niveles educativos, desde el jardín hasta el polimodal.</p> <p>El sitio está dividido en tres senderos con una temática definida: el espinal, relacionado con la flora y árboles; el sendero de los rastros, en el que se insta a los visitantes a descubrir a través de las huellas, a los animales que allí habitan, en barro y pequeños charcos; y el tercero, que es el de la historia, propone conocer las cualidades y diferencias entre la vida del campo y la de la ciudad, dijo Aguilar. En el recorrido de los tres senderos hay bancos instalados, dos puentecitos, uno en el sendero del espinal y el otro en el de los rastros, porque es zona inundable; y un puente mirador sobre la laguna que en su momento fue un tajamar y cuando se construyó la ruta 8, se extrajo arcilla de ese tajamar y quedó una laguna mucho más grande, con más de 100 metros y 10 metros profundidad.</p> <p>Los senderos fueron trabajados de modo que la gente y sobre todo los chicos, observen no solo lo que aprendan viendo, sino que también genere inquietudes sobre qué más pueden ver en la reserva.</p> <p>Los árboles están todos identificados con su nombre rural y científico y hay sectores con bancos y cestos de basura, para entrar, recorrer y estar tranquilos</p>
Visitable día de lluvia	
Tipo de aprovechamiento	
Tipo de público	Todos: personas de forma particular escuelas, instituciones, entre otros

Ficha N° 13. Montecito de Lovera	
Accesibilidad universal	
Costo de acceso	
Ingreso libre o preacordado	
Página web	https://cerrito.gob.ar/reservalovera/
Redes sociales	Facebook: https://www.facebook.com/reservalovera/
Contacto	reserva.cerrito@gmail.com
Comentarios	

Ficha N° 14. Reserva Municipal Laguna El Brete	
Corredor	Paraná
Nombre	Reserva Municipal Laguna El Brete
Tipo de atractivo natural	Área Natural Protegida
Superficie (ha)	100
Departamento en el que se encuentra	La Paz
Ubicación espacial	31°11'40.59"S 59°57'36.77"O
Km	Km 485 RN12
Distancia de la ruta	21 Km RN12
Tipo de acceso	
Señalización	
Titularidad de la tierra	Público
Categoría de protección y/o conservación	
Año de creación y si corresponde número de decreto o ley de creación	
Descripción del recurso	
Valor/Característica distintiva del recurso	
Usos de la tierra	
Uso turístico actual	
Presencia y tipo de instalaciones de servicios turísticos	
Visitable día de lluvia	
Tipo de aprovechamiento	
Tipo de público	
Accesibilidad universal	
Costo de acceso	
Ingreso libre o preacordado	
Página web	
Redes sociales	
Contacto	
Comentarios	

Ficha N° 15. Reserva Natural El Cencerro (zona de Selva de Montiel)	
Corredor	Paraná
Nombre	Reserva Natural El Cencerro (zona de Selva de Montiel)
Tipo de atractivo natural	Área Natural Protegida
Superficie (ha)	3.046
Departamento en el que se encuentra	Federal

Ficha N° 15. Reserva Natural El Cencerro (zona de Selva de Montiel)	
Ubicación espacial	31° 4'51.14"S 59° 9'32.00"O
Km	Km 530 RN12
Distancia de la ruta	5 km de R127 85 km de RN12
Tipo de acceso	
Señalización	
Titularidad de la tierra	Privado
Categoría de protección y/o conservación	Reserva de Uso Múltiple
Año de creación y si corresponde número de decreto o ley de creación	30 de junio de 2020, Ley N° 10.810
Descripción del recurso	<p>Se trata de un establecimiento rural ubicado a unos 150 kilómetros de la ciudad de Paraná.</p> <p>El campo se encuentra inmerso en la ecorregión del Espinal Entrerriano, "situados en el corazón de lo que se conoce como Selva de Montiel. El monte nativo está en excelente estado de conservación. Hay ñandubay, algarrobo, espinillo, palma caranday, tala. El estrato arbustivo es denso, con lianas sachahuasca", detalló. También se cuenta con varios tajamares, cruza el arroyo Achiras y el cultivo emblema es "el lino orgánico".</p> <p>Dentro de "El Cencerro" se encuentran grandes unidades de vegetación y ambiente, 1.726 hectáreas de bosques bajos y abiertos, 415 de bosques bajos cerrados, 350 de chacras, 133 de bosques altos abiertos y 112 de bosques altos cerrados y además existe una zona de 250 has de arroyos y cuerpos de aguas.</p> <p>En lo que respecta a la fauna un estudio registró 109 especies de aves y 10 de mamíferos silvestres</p>
Valor/Característica distintiva del recurso	<p>"El Cencerro" es considerado una reserva agroecológica y productiva de características únicas dentro de la biodiversidad. El establecimiento produce carne bovina, a base de pasturas naturales y semillas de lino y coriandro que prescindan del uso de agroquímicos. En relación al manejo productivo en este campo se realiza una rotación del pastoreo -de modo tal que no tiene sobrepastoreo- por lo cual el campo tiene certificación de "carne orgánica".</p> <p>"Encontrar un campo en los cuales haya 2000 hectáreas de ñandubay es una perla" señaló Berduc al hacer referencia a esta especie que es característica de la entrerriana, "sobre todo considerando que la especie se ve amenazada por la frontera productiva", sostuvo el especialista.</p> <p>La zona tiene poblaciones reproductivas de cardenal amarillo, -declarado Monumento natural de Entre Ríos por Decreto 933/02- por lo cual tiene un valor agregado en la diversidad de especies, en el cual a través de diferentes estudios, llevados adelante por especialistas</p>
Usos de la tierra	Ganadería y agricultura orgánica. Conservación del monte nativo
Uso turístico actual	La próxima etapa será el turismo", se entusiasma el productor, quien adelantó que están readecuando una casa para adaptarla para el hospedaje para el turismo rural o quienes quieran efectuar avistaje de aves
Presencia y tipo de instalaciones de servicios turísticos	Entiendo que están armando la parte turística
Visitante día de lluvia	
Tipo de aprovechamiento	Permanente (agricultura y ganadería)

Ficha N° 15. Reserva Natural El Cencerro (zona de Selva de Montiel)	
Tipo de público	Entiendo que aún no es visitable para público en general
Accesibilidad universal	No
Costo de acceso	No
Ingreso libre o preacordado	No
Página web	No tiene
Redes sociales	No tiene
Contacto	No tiene
Comentarios	

Ficha N° 16. Reserva Municipal La Curtiembre	
Corredor	Paraná
Nombre	Reserva Municipal La Curtiembre
Tipo de atractivo natural	Área Natural Protegida
Superficie (ha)	
Departamento en el que se encuentra	La Paz
Ubicación espacial	30°45'20"S 59°39'22"O
Km	km 540 RN12
Distancia de la ruta	A 9,4 km de la RN 12
Tipo de acceso	
Señalización	
Titularidad de la tierra	Público
Categoría de protección y/o conservación	Área Natural Protegida - Reserva Municipal
Año de creación y si corresponde número de decreto o ley de creación	26 de mayo de 1993, Ordenanza N° 304/93
Descripción del recurso	<p>El Complejo Turístico Balneario "La Curtiembre" se encuentra a unos 4 Km. de distancia del centro de la ciudad de La Paz, siendo un lugar privilegiado de la zona ya que, en un marco de belleza agreste, nos permite disfrutar tanto de las bondades del río Paraná como de las fabulosas barrancas que ante él se levantan, desde dónde se puede disfrutar del sublime paisaje de nuestras Islas.</p> <p>Reserva Natural que conserva especies nativas típicas del bosque en galería de la orilla del río Paraná</p>
Valor/Característica distintiva del recurso	<p>Ex Curtiembre y Aserradero Una de las primeras industrias de mayor importancia establecidas en la ciudad, ubicada al sur oeste del pueblo sobre la ribera del río Paraná, de aquel viejo establecimiento quedó el nombre Parque la Curtiembre. Carlos Harteneck instala en el año 1881 un aserradero y curtiembre en La Paz. Este establecimiento se encargaba del curtido de cueros vacunos, especialmente para suelas. Durante 20 años fue un gran emporio, absorbió la casi totalidad de los cueros del departamento sobre otras curtiembres menores existentes en la zona. El aserradero estaba destinado a la producción de aserrín de quebracho colorado. La madera en vigas provenía del Chaco. Carlos Harteneck durante los años que permaneció en la ciudad fue un próspero industrial actuando en la sociedad paceña junto a su familia, y en el año 1898 vendió su establecimiento a los señores Meir y Maas, quien al fallecer en 1920 sus herederos</p>

Ficha N° 16. Reserva Municipal La Curtiembre	
	continuaron hasta el año 1950
Usos de la tierra	Recreación, el turismo y las actividades de conservacionismo para fines educativos y de recuperación de la flora autóctona
Uso turístico actual	Reserva Municipal, camping, balneario con playas. Cuenta con senderos para realizar senderismos con la opción de realizar dicho circuito en compañía de un guía especializado en Avistamiento de aves. Al final del circuito se encuentra la playa con una zona de recreación y una zona de pesca
Presencia y tipo de instalaciones de servicios turísticos	Zona de parrillas, camping agreste, sanitarios, bar, música de Disk jockeys, bandas en vivo, estacionamiento y baja de lanchas. Mirador por las barrancas. Agua potable, agua caliente, duchas, electricidad, toma de luz, vigilancia, recolección de residuos. El Parque Balneario La Curtiembre está listo para ofrecer: - Sol y Playa - Entretenimiento y Recreación - Naturaleza, Ecología y Aventura - Actividades Deportivas Playeras y Acuáticas - Camping y Parrillas - Muestras de Artesanías - Salud/ Spa/ Termas - Cultura Viva – Legado y Tradición - Noches de Luna y Río
Visitable día de lluvia	
Tipo de aprovechamiento	Permanente
Tipo de público	Todos
Accesibilidad universal	
Costo de acceso	
Ingreso libre o preacordado	
Página web	No tiene
Redes sociales	Facebook: https://www.facebook.com/pages/Parque-La-Curtiembre/739618799705676
Contacto	Teléfono: (03437) 422 389 / 423 601 E-mail: informes@lapazentrieros.gov.ar
Comentarios	Lindando con este fabuloso accidente geográfico se encuentra el Complejo Termas de La Paz, aguas saladas mineromedicinales, once piletas en lo más alto de las barrancas del río Paraná

Ficha N° 17. Reserva Natural Provincial Parajes El Gato y Loma Limpia	
Corredor	Paraná
Nombre	Reserva Natural Provincial Parajes El Gato y Loma Limpia
Tipo de atractivo natural	Área Natural Protegida
Superficie (ha)	70.000
Departamento en el que se encuentra	Federal
Ubicación espacial	30°41'51.94"S 58°34'50.40"O
Km	Km 550 RN12
Distancia de la ruta	Sobre R127
Tipo de acceso	
Señalización	
Titularidad de la tierra	Mixto
Categoría de protección y/o conservación	Reserva de Uso Múltiple AICA Selva de Montiel ER08

Ficha N° 17. Reserva Natural Provincial Parajes El Gato y Loma Limpia	
Año de creación y si corresponde número de decreto o ley de creación	Creada el 10 de mayo de 2006, Ley N° 9706
Descripción del recurso	<p>Se la declaró Reserva de Uso Múltiple Provincial a las 70.000 hectáreas que se encuentran en buen estado de conservación, de la mítica "Selva de Montiel".</p> <p>Con esta medida, que es el resultado conjunto del esfuerzo de diferentes actores políticos, funcionarios del Municipio de Federal y voluntarios de la Gestión "Selva de Montiel" perteneciente a la Fundación de Historia Natural Félix de Azara, queda concretado un viejo anhelo conservacionista y saldada una enorme deuda pendiente que se tenía hasta el momento con la mítica selva a la que le cantaron poetas como Atahualpa Yupanqui, José Larralde, Linares Cardozo, Martiniano Leguizamón y Jorge Luis Borges, entre otros, es la zona de mayor biodiversidad de todo el espinal entrerriano.</p> <p>La riqueza natural de Montiel:</p> <p>Este maravilloso ambiente es en realidad un bosque seco, que conforma el distrito más septentrional de la ecorregión del Espinal. Se trata del distrito del ñandubay, una leguminosa pariente de los Algarrobos, de tronco retorcido y bella copa aparasolada. El ñandubay es acompañado en estos pagos por dos bonitas palmeras: la yatay, que es la que encontramos en el Parque Nacional el Palmar y la característica caranday, más pequeña y que exhibe sus hojas secas en forma de pollera y se defiende de los herbívoros armándose de unas hojas largas y punzantes.</p> <p>Este bosque se caracteriza por la abundancia de especies tanto vegetales como animales que lo pueblan y llenan de color el entorno, especialmente en las épocas más húmedas del año. Esto fue lo que generó su denominación popular de "selva". De esta manera, podemos encontrar coloridas enredaderas, orquídeas, culebras arborícolas, yacarés, gran diversidad de anfibios en los humedales y muchas aves, entre las que se cuentan algunas muy raras o en peligro de extinción, como el cardenal amarillo, la charata, el pato real, la bandurria mora, capuchinos o corbatitas (extraños habitantes de los pastizales húmedos), monteritas, dormilones, entre otros</p>
Valor/Característica distintiva del recurso	<p>- El intendente Chapino resaltó la satisfacción "por haber tenido este encuentro. Hace un poco más de tres años venimos trabajando con esta intención de generar en el Norte de la provincia, más específicamente en el monte de Montiel, conocido como Selva Montielera, este gran proyecto de preservar el ambiente, la flora y la fauna existente en el lugar". El Parque Nacional Selva de Montiel albergará palmares mixtos y más de 300 especies de aves, entre las que se destacan el cardenal amarillo, el ñandú y el capuchino de pecho blanco. "Desde 2006 existe una Ley provincial que prohíbe la tala de nuestros árboles autóctonos y esto ya es una preservación del lugar. Pero, queremos ir por más, seguir cuidando el ambiente y las especies de aves que habitan allí, y generar un movimiento turístico en nuestro Norte provincial.</p> <p>Y destacó también el apoyo de la Fundación Aves Argentinas y del área de Parques Nacionales, como así también del ministro Cabandié.</p> <p>El monte de espinal, característica del área, es una de las ecorregiones menos representadas hasta el presente en el</p>

Ficha N° 17. Reserva Natural Provincial Parajes El Gato y Loma Limpia	
	<p>sistema de áreas protegidas, por lo que la creación del parque nacional será un paso de importancia en el resguardo de la biodiversidad del país (Sirouyan, 27 de agosto de 2021).</p> <p>- Para comenzar con los estudios de factibilidad (De la creación del Parque Nacional) llegaron equipos de trabajo del Ministerio de Medio Ambiente y Desarrollo Sustentable de la Nación, con el apoyo de la Secretaría de Ambiente del gobierno de Entre Ríos, y de la Fundación Aves Argentinas. Se llevará a cabo un relevamiento ambiental en la RUM a cargo de Nación, provincia y la ONG Aves Argentinas</p>
Usos de la tierra	
Uso turístico actual	No tiene
Presencia y tipo de instalaciones de servicios turísticos	No tiene
Visitable día de lluvia	
Tipo de aprovechamiento	
Tipo de público	
Accesibilidad universal	
Costo de acceso	
Ingreso libre o precordado	
Página web	No tiene
Redes sociales	No tiene
Contacto	
Comentarios	<p>El gobernador Gustavo Bordet y el ministro de Ambiente de Nación, Juan Cabandié, firmaron un acta de intención para la creación de un parque nacional en la zona de la Reserva de Usos Múltiples "El Gato y Lomas Limpias", en el departamento Federal (Sirouyan, 27 de agosto de 2021).</p> <p>Existe un grupo de investigación llamado Grupo de Investigación Montiel. Ver más detalles en: (Verdún, 5 de junio de 2020)</p>

Ficha N° 18. Reserva de Uso Múltiple Paraná Medio	
Corredor	Paraná
Nombre	Reserva de Uso Múltiple Paraná Medio
Tipo de atractivo natural	Área Natural Protegida
Superficie (ha)	72.500
Departamento en el que se encuentra	La Paz
Ubicación espacial	30°59'2.32"S 59°48'53.15"O (punto central)
Km	Km 350 RN12 a Km 590 RN12
Distancia de la ruta	5 km
Tipo de acceso	
Señalización	
Titularidad de la tierra	Público
Categoría de protección y/o conservación	Reserva de Uso Múltiple
Año de creación y si corresponde número de decreto o ley de creación	9.485/2003
Descripción del recurso	Declárase al sector del Río Paraná identificado en el artículo precedente de interés provincial, cultural, ambiental y científico
Valor/Característica distintiva del	

Ficha N° 18. Reserva de Uso Múltiple Paraná Medio	
recurso	
Usos de la tierra	
Uso turístico actual	
Presencia y tipo de instalaciones de servicios turísticos	
Visitable día de lluvia	
Tipo de aprovechamiento	
Tipo de público	
Accesibilidad universal	
Costo de acceso	
Ingreso libre o preacordado	
Página web	
Redes sociales	
Contacto	
Comentarios	

Ficha N° 19. Reserva Natural Provincial Curuzú Chalí	
Corredor	Paraná
Nombre	Reserva Natural Provincial Curuzú Chalí
Tipo de atractivo natural	Área Natural Protegida
Superficie (ha)	14.000
Departamento en el que se encuentra	La Paz
Ubicación espacial	30°30'21"S 59°37'05"O
Km	Km 585 RN12
Distancia de la ruta	Se encuentra 10 km al norte de la ciudad de La Paz
Tipo de acceso	Mediante embarcaciones
Señalización	
Titularidad de la tierra	Público
Categoría de protección y/o conservación	Área Natural Protegida - Reserva Ictícola Provincial
Año de creación y si corresponde número de decreto o ley de creación	2 de octubre de 1968, Decreto N° 424/1968
Descripción del recurso	<p>Curuzú Chalí (del guaraní Kurusu: cruz y Chali: nombre de un misionero, es decir Cruz del misionero Chalí, otra versión: de chalái: rota, es decir cruz rota¹) es una isla casi deshabitada de la República Argentina en el río Paraná.</p> <p>Dentro de un inmenso delta se hallan la Reserva Íctica Provincial Curuzú Chalí, de 14.000 hectáreas y una cantidad de islas de menor tamaño. Estas inmensas masas de vegetación acuática, compuestas por camalotes y un entramado de plantas frondosas, propician un ambiente para disfrutar del paisaje y de la pesca con absoluta placidez.</p> <p>La isla Curuzú Chalí constituye una zona de reserva en donde está prohibida toda actividad pesquera comercial a excepción de la deportiva restringida.</p> <p>La reserva incluye el riacho Espinillo desde su confluencia con el río Guayquiraró hasta su desembocadura en el Paraná, y los arroyos Cañas, Indio, Raigones, Víboras y los demás causes interiores de la isla. La isla se halla rodeada por el río Paraná y el riacho Espinillo y es en realidad un conjunto de islas que forman un bloque, que se halla atravesada por numerosos arroyos que son brazos del río Paraná, entre ellos: Raigones, las</p>

Ficha N° 19. Reserva Natural Provincial Curuzú Chalí

Víboras, el Largo, el Indio, Basilio y las Cañas, junto con varias lagunas interconectadas con el río: Brasileña, del Dorado y de las Yeguas.

Entre las especies de peces de la zona se encuentran: dorados, surubíes, patíes, bogas, chafalotes, manduvíes, armados, anguilas, tarariras, moncholos, sábalos, rayas, bagres amarillos, pacúes y manguruyúes.

Entre las especies arbóreas que se encuentran en la isla se pueden hallar: sauces, timbóes, alisos, ingáes y ceibos.

Entre las numerosas especies animales: carpinchos, nutrias, lobitos de río, yacarés y víboras curiyú, junto con gran cantidad de aves: cardenales, Juan soldado, caranchos, biguás, garzas blancas y moras, patos sirirí y picaso, Juancho chiviro, palomas, pájaro carpintero, Martín pescador, zorzal, calandrias, loros, chajá, pacaá, entre otros

Valor/Característica distintiva del recurso

- Las particulares características de la Reserva permiten además que se reproduzcan una espectacular variedad de peces, que también son de real importancia para los amantes de la pesca como las voraces tarariras, bogas, patíes, mandubíes, corvinas de río, moncholos, bagres amarillos y chafalotes, permitiendo se practiquen diversas técnicas para capturar piezas alternando entre el fly cast, el spinning, el trolling, de fondo, y de flote, cubriendo las expectativas tanto del novato como del experimentado.

- Las aguas que circundan a la isla contienen abundantes pesquerías por lo que en cada febrero se organiza en La Paz la Fiesta Nacional de Pesca Variada (pesca deportiva). Esta fiesta gira alrededor de la pesca, como indica su nombre, con el protagonismo del majestuoso Río Paraná. A una entretenida competencia de pesca, se suman actividades deportivas, exposiciones, ferias y un destacado espectáculo folclórico. Se realiza en el segundo fin de semana de febrero. Exigente prueba a la cual concurre un número importante de pescadores nacionales y de países limítrofes.

Es una de las fiestas de pesca más importantes del país. Estos festejos se iniciaron en el verano de 1973, cuando se conformó la Comisión Ejecutiva de la Primera Maratón Internacional de Pesca Variada de Río para organizar un evento deportivo con eje en la pesca de río y una celebración. Esa fiesta y la del año siguiente fueron tan exitosas que la Confederación Argentina de Pesca y Lanzamiento le ofreció a la ciudad de La Paz la realización del Campeonato Argentino de la especialidad.

Uno de los principales atractivos de la pesca deportiva en La Paz es el Dorado, también conocido como "Tigre de los Ríos" tan apreciado por la combatividad en su captura, y el Surubí, "Gigante de los Ríos", el cual se destaca por el tamaño de sus piezas en esta parte del Paraná.

Fiesta Provincial del Dorado Entrerriano con devolución: realizándose desde 1991, y creciendo año a año en cantidad de participantes, en 2001 toma la modalidad "con devolución" para transformarse en un evento de concientización ambiental y cuidado de la naturaleza. Es una competencia que busca capturar el dorado de mayor tamaño.

Durante la fiesta se llevan adelante tres torneos con diferentes características: con carnada, fly cast, y con señuelo son las

Ficha N° 19. Reserva Natural Provincial Curuzú Chalí	
	opciones para los competidores que se sumergen con sus lanchas en las tranquilas aguas buscando al "tigre de los ríos". Al finalizar, los ganadores serán premiados y agasajados con una cena show
Usos de la tierra	
Uso turístico actual	<p>Trekking, en la zona del arroyo Feliciano, wilderness canoeing y hasta safaris fotográficos también se llevan la atención en esta reserva.</p> <p>Los expertos guías de pesca de La Paz ofrecen un amplio servicio, con excursiones completas que incluyen sabrosos asados en las islas del Paraná, donde el paisaje litoraleño brinda un marco ideal para el disfrute de este noble deporte.</p> <p>Por ejemplo uno de los prestadores ofrece excursiones de pesca: modernos trakkers con motores Yamaha de 6,30 mts. de eslora, equipados con VHF, motores eléctricos y con todas las normas de seguridad. El servicio incluye lancha con guía, combustible, carnada (según la modalidad), almuerzo al mediodía en la isla con bebidas gaseosas y jugos. Alquiler de equipos de pesca.</p> <p>pesca embarcada para tres personas (10 hs.) con lancha, guía, combustible, carnada, asado en la isla Curuzú Chalí y bebidas sin alcohol, \$ 8.500 cada uno; en caso de ser 4 cuesta \$ 7.500 por persona (03437- 15404621 / Víctor Flores, s.f.). (Sirouyan, C. (27 de agosto de 2021)</p>
Presencia y tipo de instalaciones de servicios turísticos	
Visitable día de lluvia	
Tipo de aprovechamiento	
Tipo de público	
Accesibilidad universal	
Costo de acceso	Excursiones de pesca embarcada (Sirouyan, C. (27 de agosto de 2021): para tres personas (10 hs.) con lancha, guía, combustible, carnada, asado en la isla Curuzú Chalí y bebidas sin alcohol, \$ 8.500 cada uno; en caso de ser 4 cuesta \$ 7.500 por persona (03437- 15404621 / Víctor Flores, s.f.)
Ingreso libre o preacordado	Para las excursiones de pesca: enviar por Whatsapp (+54 3437 436471) los datos del formulario de embarque para pesca deportiva de cada uno de los integrantes de la excursión en: (Víctor Flores, s.f.)
Página web	No tiene
Redes sociales	No tiene
Contacto	No tiene
Comentarios	La situación en la zona se ha tornado compleja, ya que, a pesar de la veda en la captura del surubí y el dorado, la falta de controles hace que el río se vea depredado. Es un acuerdo generalizado entre lugareños, guías de pescas, agentes turísticos y pescadores de todo tipo que el lugar es tierra de nadie

Ficha N° 20. Área Natural Protegida Establecimiento Don Sebastián	
Corredor	Paraná
Nombre	Área Natural Protegida Establecimiento Don Sebastián
Tipo de atractivo natural	Área Natural Protegida

Ficha N° 20. Área Natural Protegida Establecimiento Don Sebastián	
Superficie (ha)	1783
Departamento en el que se encuentra	Feliciano y La Paz
Ubicación espacial	30°23'20.26"S 59°11'5.12"O
Km	Km 587 RN12
Distancia de la ruta	40 km de RN12 por Ruta Provincial 49 s/n - Distrito Tacuaras
Tipo de acceso	Desde La Paz son 75 km aprox. de los cuales la mitad del camino recorrido es ripio (Estevez, febrero de 2021)
Señalización	
Titularidad de la tierra	Privado
Categoría de protección y/o conservación	Reserva de Uso Múltiple
Año de creación y si corresponde número de decreto o ley de creación	Ley N° 10.535 sancionada el 29 de noviembre de 2017 y promulgada el 4 de diciembre de 2017. Ratificando Decreto N° 2.340/15 M.P. de 20 de julio de 2015
Descripción del recurso	<p>El terreno es más bien llano, con algunas pequeñas ondulaciones que le dan al lugar una fisonomía muy particular. El campo se encuentra atravesado por el tramo final del Arroyo Las Mulas en una extensión de unos miles de metros, desembocando en el río Guayquiraró.</p> <p>En La Paz, el quinto departamento más extenso de la provincia, precisamente entre los distritos de Chañar y Tacuaras, se encuentra uno de los paraísos entrerrianos en lo que respecta a flora y fauna: el área Natural Protegida Don Sebastián, que se extiende sobre 1.783 hectáreas. El objetivo de la protección de este área desde hace una década es conservar una muestra representativa de la región del Espinal con influencia de la selva Paranaense y el delta e islas del Paraná, junto a los humedales temporarios que se forman en época de desborde del río Guayquiraró.</p> <p>Don Sebastián integra cuatro ecorregiones muy bien delimitadas; la primera de ellas es la llamada Selva en galería, que se despliega como un bosque húmedo entre el arroyo Las Mulas y el río Guayquiraró, con especies arbóreas dominantes como el Guayabo, el Ceibo, el Sauce Criollo y el Curupí. La segunda región es Los blanquizales, que se caracteriza por un alto grado de salinidad que se acentúa en las épocas de sequía. Allí se forman bosques bajos abiertos de Quebracho Blanco, Algarrobo Negro, Chañar y algunas especies cactáceas. Cerca de allí, el Bosque semi-xerófilo está dominado por árboles de Ñandubay, Espinillo, Coronillo y Quebracho Blanco, entre otros que se caracterizan por crecer en suelos más secos. Por último, los Humedales temporales corresponden a las zonas bajas y forman lagunas temporalmente, luego de fuertes lluvias y debido a los desbordes del río Guayquiraró. Allí se alimentan distintos tipos de aves acuáticas y mamíferos.</p>
Valor/Característica distintiva del recurso	
Usos de la tierra	Conservación, agricultura, apicultura, educación ambiental, ganadería, investigación, observación de fauna silvestre, turismo, uso residencial
Uso turístico actual	
Presencia y tipo de instalaciones de servicios turísticos	Se realizan algunas caminatas partiendo desde las instalaciones centrales, y otras por medio de una camioneta 4x4 visitamos las zonas más alejadas. Las instalaciones para hospedarnos son

Ficha N° 20. Área Natural Protegida Establecimiento Don Sebastián	
	bastantes simples. Cuenta con dos dormitorios que compartimos con amigos y el baño también es compartido. La noche muy silenciosa, ideal para descansar. Comedor cocina semiabierto, agradable. La señal de celular es débil, pero hay wifi gratis. El precio es bueno considerando todo lo que se puede ver en los distintos recorridos. (Tapi45, mayo de 2015)
Visitable día de lluvia	
Tipo de aprovechamiento	Conservación compatible con turismo y producción
Tipo de público	
Accesibilidad universal	
Costo de acceso	
Ingreso libre o preacordado	Ingreso preacordado. Solo recibe visitas con reserva previa. No está abierto al público. Por visitas consultar antes por mensaje privado, mail o whatsapp
Página web	Tienen web: http://www.anpdonsebastian.com.ar/ pero muestra error
Redes sociales	Facebook: https://www.facebook.com/ANPDonSebastian/ ; Instagram: https://www.instagram.com/anpdonsebastian/ ; Twitter: https://twitter.com/ANPDonSebastian
Contacto	Whatsapp: +54 9 343 455-1123/info@anpdonsebastian.com.ar/luisprevedel@anpdonsebastian.com.ar
Comentarios	Liberaron a un aguará guazú en la reserva Don Sebastián en el departamento de La Paz

Ficha N° 21. La Estopona	
Corredor	Uruguay
Nombre	La Estopona
Tipo de atractivo natural	Área Natural Protegida
Superficie (ha)	2000
Departamento en el que se encuentra	Guaaleguaychú
Ubicación espacial	33°21'16,092"S 58°29'12,084"O
Km	Km 20 RN14
Distancia de la ruta	22 km RN14
Tipo de acceso	
Señalización	
Titularidad de la tierra	Privado
Categoría de protección y/o conservación	Reserva Natural Privada AICA Perdices ER02
Año de creación y si corresponde número de decreto o ley de creación	
Descripción del recurso	<p>- La Estopona, ubicada en la costa del río Uruguay, Guaaleguaychú, provincia de Entre Ríos, se incorporó (en 2017) al Programa de Reservas Naturales Privadas de la Fundación Azara, con el objetivo de conservar unas 2.000 hectáreas de ambientes naturales: albardones, esteros, lagunas y bañados, con su fauna asociada. El área también conserva distintos sitios arqueológicos.</p> <p>- Presenta 7 km sobre el río Uruguay, al sudeste de la ciudad de Guaaleguaychú, con barrancas con arenales y sitios arqueológicos de importancia.</p> <p>La variedad de flora y fauna nativa es considerable. Se destaca,</p>

Ficha N° 21. La Estopona	
	<p>además por la importancia y variedad de sus aves. El campo posee, en la zona alta, áreas dedicadas a la producción agrícola-ganadera. En el bajo se observan zonas de barrancas paralelas con arenales y sitios arqueológicos de importancia, y diversos sectores de humedales con ingreso de ganado.</p> <ul style="list-style-type: none"> - La reserva está localizada dentro del AICA de Perdices. - Entre la fauna exótica detectada, el predio se encuentra muy invadido por ciervos axis (<i>Axis axis</i>) constatándose su presencia por la gran cantidad de huellas observadas durante el recorrido, además de jabalíes (<i>Sus scrofa</i>) de alto impacto negativo en la agricultura y en la conservación por la remoción del suelo. También presencia de liebre europea (<i>Lepus europaeus</i>)
Valor/Característica distintiva del recurso	<p>Esta reserva e encuentra comprendida dentro del AICA (Área Importante para la Conservación de las Aves) Perdices, ubicada al sur de la ciudad de Gualeguaychú, entre la ruta nacional N° 14 y el río Uruguay. Dentro de la importancia ornitológica de esta AICA, se destaca una población de más de 200 ejemplares de tordo amarillo (<i>Xanthopsar flavus</i>), monumento natural provincial, aunque sus eventos reproductivos son menos frecuentes. Otras especies de interés son: la monjita dominica (<i>Xolmis dominicanus</i>) que se encuentra asociada al tordo amarillo y se presume la existencia de muy escasas parejas, el espartillero pampeano (<i>Asthenes hudsoni</i>), la monterita canela (<i>Poospiza ornata</i>), los capuchinos del género <i>Sporophila</i> y el burrito enano (<i>Coturnicops notatus</i>) (Di Giacomo, 2005).</p> <p>Respecto al proyecto "Guardianes del Tordo Amarillo" llevado adelante por la ONG Aves Argentinas y que en Gualeguaychú trabaja en conjunto con "Aves Gualeguaychú" y la Reserva Privada El Potrero, en particular, la Estancia La Estopona podría incluirse para ser relevada durante la época de reproducción de la especie (el proyecto consiste en localizar las colonias de nidificación de la especie y realizar guardias activas de las mismas, de modo de aumentar al máximo posible el éxito reproductivo)</p>
Usos de la tierra	<p>Producción agrícola-ganadera, monte nativo. El campo posee, en la zona alta, áreas dedicadas a la producción agrícola-ganadera. En el bajo se observan zonas de barrancas paralelas con arenales y sitios arqueológicos de importancia, y diversos sectores de humedales con ingreso de ganado</p>
Uso turístico actual	<p>Gualeguaychú Aventura ofrece salidas de ecoturismo con vehículos todo terreno. Paseos náuticos, incluyendo paseos nocturnos con guías especializados</p>
Presencia y tipo de instalaciones de servicios turísticos	<p>A nivel ecoturístico la estancia cuenta con seis bungalows disponibles para quien desee visitarla</p>
Visitable día de lluvia	
Tipo de aprovechamiento	
Tipo de público	
Accesibilidad universal	
Costo de acceso	
Ingreso libre o precordado	
Página web	<p>No tiene</p>
Redes sociales	<p>Gualeguaychú Aventura: https://www.facebook.com/gualeguaychuaventuraa/</p>

Ficha N° 21. La Estopona	
Contacto	Raúl Almeida - Gualeguaychú Aventura
Comentarios	

Ficha N° 22. La isla Banco de la Inés	
Corredor	Uruguay
Nombre	La isla Banco de la Inés
Tipo de atractivo natural	Área Natural Protegida
Superficie (ha)	950
Departamento en el que se encuentra	Gualeguaychú
Ubicación espacial	33° 5'34.20"S 58°17'24.01"O
Km	Km 50 RN14
Distancia de la ruta	32,5 km RN14
Tipo de acceso	Por lancha
Señalización	
Titularidad de la tierra	Público
Categoría de protección y/o conservación	
Año de creación y si corresponde número de decreto o ley de creación	
Descripción del recurso	Isla de 950 hectáreas extendida sobre los kilómetros 96 a 99 del río Uruguay. Patrimonio natural entrerriano. Se accede únicamente en lancha. Por excursión: Gualeguaychú Aventura La isla "Banco de la Inés" es la última isla argentina hacia la desembocadura del río Uruguay, por lo tanto es la última estación para las especies (animales y vegetales) que descienden desde los trópicos y la primera para los peces que ingresan por el sistema Río de la Plata hacia el Norte. La isla en formación está ubicada en el tramo Este-Oeste del río, ésta situación reduce notablemente la pendiente y se producen ensenadas poco profundas (0,80 m.) ideales para el desarrollo de alevines de muchas especies
Valor/Característica distintiva del recurso	
Usos de la tierra	
Uso turístico actual	
Presencia y tipo de instalaciones de servicios turísticos	
Visitable día de lluvia	
Tipo de aprovechamiento	
Tipo de público	
Accesibilidad universal	
Costo de acceso	
Ingreso libre o preacordado	
Página web	
Redes sociales	
Contacto	(03446) 15 572923
Comentarios	

Ficha N° 23. Reserva Natural de Usos Múltiples El Potrero de San Lorenzo	
Corredor	Uruguay

Ficha N° 23. Reserva Natural de Usos Múltiples El Potrero de San Lorenzo	
Nombre	Reserva Natural de Usos Múltiples El Potrero de San Lorenzo
Tipo de atractivo natural	Área Natural Protegida
Superficie (ha)	18.112,00
Departamento en el que se encuentra	Gualeguaychú
Ubicación espacial	33°2'45.48"S 58°15'34.74"O
Km	km 55 RN14 km 36,5 RN136
Distancia de la ruta	30 km RN14
Tipo de acceso	
Señalización	
Titularidad de la tierra	Privado
Categoría de protección y/o conservación	Reserva Natural de Usos Múltiples AICA Ñandubaysal-El Potrero ER03
Año de creación y si corresponde número de decreto o ley de creación	
Descripción del recurso	El Potrero es una Reserva Natural Privada que nació en 2008. Por los valores biológicos y las singularidades del territorio tiene como objeto ser un modelo productivo, ambiental y socialmente sustentable. Creamos un espacio de conservación donde islas y esteros conviven con humedales, arenales, blanqueales y bosques de Espinal logrando un ecosistema que ofrece posibilidades de investigación, monitoreo y educación. Visitar El Potrero es entrar en contacto directo con la naturaleza, conocer la flora y fauna del Sudeste de Entre Ríos. Es descubrir la armonía de nuestro universo, y reconocer que todo lo que hacemos en pos de su cuidado, lo hacemos por nosotros y cada uno de las personas con los que compartimos este suelo
Valor/Característica distintiva del recurso	
Usos de la tierra	Conservación, agricultura, apicultura, forestación
Uso turístico actual	Educación ambiental con escuelas.
Presencia y tipo de instalaciones de servicios turísticos	
Visitable día de lluvia	
Tipo de aprovechamiento	Conservación compatible con producción
Tipo de público	Escuelas
Accesibilidad universal	
Costo de acceso	
Ingreso libre o preacordado	Preacordado
Página web	reservaelpotrero.com.ar
Redes sociales	www.facebook.com/ReservaElPotrero
Contacto	Marcos Pereda y Azul García Uriburu educacion@reservaelpotrero.com.ar info@reservaelpotrero.com.ar
Comentarios	

Ficha N° 24. Reserva Natural Privada Senderos del Monte	
Corredor	Uruguay
Nombre	Reserva Natural Privada Senderos del Monte
Tipo de atractivo natural	Área Natural Protegida
Superficie (ha)	25

Ficha N° 24. Reserva Natural Privada Senderos del Monte	
Departamento en el que se encuentra	Gualeguaychú
Ubicación espacial	33°2'25.04"S 58°27'18.15"O
Km	km 55 RN14
Distancia de la ruta	20 km RN14
Tipo de acceso	Accesible
Señalización	
Titularidad de la tierra	Privado
Categoría de protección y/o conservación	Reserva Natural Privada
Año de creación y si corresponde número de decreto o ley de creación	
Descripción del recurso	<p>- Senderos del Monte ese encuentra a 8 km del centro de la ciudad de Gualeguaychú. En esta zona se respeta la evolución natural del paisaje, interviniendo en él sólo para generar espacios funcionales y de uso para los visitantes. Contiene dos refugios junto a humedales para una mejor observación de la fauna y diferentes senderos.</p> <p>-También cuenta con una pequeña huerta sustentable como recurso educativo y un vivero de especies nativas ornamentales. Abarca 25 hectáreas en las que se conservan y protegen el humedal, el monte ribereño, el pajonal y la costa del arroyo La Capilla. Se encuentra en un área declarada de importancia para la conservación de las aves (AICA- Aves Argentinas y BirdLife International). En los diferentes ambientes que se presentan, encontramos numerosas especies tanto vegetales como animales. Desde zorros y pasionarias, hasta lagartos overos y orquídeas. La cantidad de especies identificadas son: 148 aves, más de 20 mariposas, 13 mamíferos, 10 reptiles</p>
Valor/Característica distintiva del recurso	
Usos de la tierra	Conservación, educación ambiental, investigación, observación de fauna silvestre, turismo, vivero de nativas
Uso turístico actual	La reserva trabaja durante todo el año con horarios y visitas programadas con anterioridad, La distancia y el tiempo se diseñan de acuerdo a los intereses y edades de cada grupo
Presencia y tipo de instalaciones de servicios turísticos	Cuenta con un centro de interpretación
Visitable día de lluvia	Si
Tipo de aprovechamiento	Conservación compatible con turismo y producción
Tipo de público	Todo público
Accesibilidad universal	Tiene un símbolo de "accesible discapacitados" en el sitio web (Senderos Del Monte, reserva natural, s.f.)
Costo de acceso	
Ingreso libre o preacordado	Preacordado con el propietario
Página web	www.senderosdelmonte.com.ar
Redes sociales	Facebook: https://www.facebook.com/senderos.delmonte.3/ Instagram: https://www.instagram.com/senderosdelmonte/
Contacto	Juliana Powell, Mercedes Bragado 1147931029 info@senderosdelmonte.com.ar , estudiopowell@gmail.com
Comentarios	

Ficha N° 25. Reserva Privada La Serena del Gualeyan	
Corredor	Uruguay
Nombre	Reserva Privada La Serena del Gualeyan
Tipo de atractivo natural	Área Natural Protegida
Superficie (ha)	10
Departamento en el que se encuentra	Gualeguaychú
Ubicación espacial	32°59'24.432"S 58°32'37.716" O
Km	Km 63 RN14
Distancia de la ruta	5 km RN14
Tipo de acceso	
Señalización	
Titularidad de la tierra	Privado
Categoría de protección y/o conservación	Reserva autodenominada, sin reconocimiento
Año de creación y si corresponde número de decreto o ley de creación	
Descripción del recurso	<p>La propiedad posee una superficie de 18 ha, de las cuales 10 has son un monte nativo, el cual se mantiene con fines conservacionistas y de aprovechamiento ecoturístico, y están dominadas en su mayoría por formaciones vegetales autóctonas de la región (espinillos, chilcas, coronillo, mburucuya, entre otros) correspondientes a la ecorregión del Espinal (distrito del Ñandubay a modo de manchones) con influencia y elementos de las selvas en galería del río Uruguay y los pastizales pampeanos. Además, una cañada atraviesa la propiedad de sur a norte en el sitio donde crece el bosque y dentro de los límites del predio forma una pequeña laguna de carácter temporario.</p> <p>Dentro del monte hay unos 2000 metros de senderos, para caminar y poder observar y escuchar las diferentes especies que el esconde. Se han contabilizado hasta el momento un total de 150 especies nativas entre plantas y animales. Algunas de los animales que se ven y o escuchan: garza blanca, pato barcino, caracolero, ipacaá, tero, hornero, alilicucu, carpintero campestre, carpintero blanco, lechuza vizcachera, entre otros</p>
Valor/Característica distintiva del recurso	
Usos de la tierra	Conservación, turismo
Uso turístico actual	Turismo rural, senderismo, avistaje de flora y fauna
Presencia y tipo de instalaciones de servicios turísticos	<p>Reserva natural, museo de antigüedades, cabañas y posada, solarium y piscinas, cancha de fútbol, de tejos, voley, y un gran parque para disfrutar de la naturaleza. Posee una pequeña planta de reciclado de los mismos residuos generados en el lugar y una huerta orgánica.</p> <p>Cabañas están completamente equipadas, diseñadas para que todos puedan disfrutar a pleno, con espacios amplios y circuitos amigables, interpretando la accesibilidad como una experiencia más placentera para todos</p>
Visitable día de lluvia	
Tipo de aprovechamiento	Permanente Conservación compatible con turismo
Tipo de público	Público general
Accesibilidad universal	
Costo de acceso	
Ingreso libre o precordado	Se puede visitar todo el año y tiene horario estipulado para los guiados, es de bajo riesgo y en una hora y media se puede

Ficha N° 25. Reserva Privada La Serena del Gualeyan	
	realizar todo el circuito
Página web	Figura una web (http://laserenadelgualeyan.com/) pero muestra error
Redes sociales	https://www.instagram.com/la_serena_del_gualeyan/ ; https://www.facebook.com/LaSerenaDelGualeyan/
Contacto	info@laserenadegualeyan.com.ar; laserenadelgualeyan@gmail.com; 344615520421 Pablo Nissero, Beatriz Spiazzi (03446) 15520421
Comentarios	Son 18 ha de las cuales 10 son reserva

Ficha N° 26. Reserva de Uso Múltiple Santa Isabel	
Corredor	Uruguay
Nombre	Reserva de Uso Múltiple Santa Isabel
Tipo de atractivo natural	Área Natural Protegida
Superficie (ha)	572
Departamento en el que se encuentra	Gualeduaychú
Ubicación espacial	32°59'42.70"S 58°35'2.43"O
Km	Km 55 RN14
Distancia de la ruta	12 km RP16
Tipo de acceso	
Señalización	
Titularidad de la tierra	Privado
Categoría de protección y/o conservación	Reserva de Uso Múltiple
Año de creación y si corresponde número de decreto o ley de creación	
Descripción del recurso	<p>Ubicada a unos 20 km al este de la ciudad de la Gualeduaychú. En su geografía se destacan paisajes de pastizales, cañadas, lagunas, monte semixerófilo, y exuberantes selvas en galería que acompañan el curso sinuoso del A° Gualeyán, tributario del Río Gualeduaychú. Sus 572 ha albergan un valiosísimo entramado de biodiversidad, las más de 150 especies de aves o los troncos inabarcables de sus añosos árboles dan grato testimonio.</p> <p>Este enorme entramado de biodiversidad convive con actividad ganadera con manejo racional, a partir del desarrollo de posturas sin presencia de agrotóxicos.</p> <p>La Reserva ofrece además actividades de turismo activo tales como senderismo, avistaje de aves, interpretación ambiental, astro turismo y campamento desde una perspectiva que incorpora el conocimiento como uno de los ejes principales. Las tranqueras están abiertas a visitas ecoturísticas, de investigación, educación y descubrimiento</p>
Valor/Característica distintiva del recurso	
Usos de la tierra	Conservación, investigación, turismo, educación ambiental, apicultura, observación de fauna silvestre, enriquecimiento de bosque nativo, reforestación
Uso turístico actual	Senderismo, avistaje de aves, interpretación ambiental, astro turismo y campamento
Presencia y tipo de instalaciones de	

Ficha N° 26. Reserva de Uso Múltiple Santa Isabel	
servicios turísticos	
Visitable día de lluvia	
Tipo de aprovechamiento	Conservación compatible con turismo y producción
Tipo de público	
Accesibilidad universal	
Costo de acceso	
Ingreso libre o preacordado	
Página web	No disponible
Redes sociales	Facebook: https://www.facebook.com/santaisabel.reserva/
Contacto	Juan Pablo Oppen (0344) 6528626 juanpablooppen@gmail.com +54 11 6237-9804
Comentarios	Es una empresa (San Luis de Oppen SCA)

Ficha N° 27. Área Natural Protegida Malabrigo	
Corredor	Uruguay
Nombre	Área Natural Protegida Malabrigo
Tipo de atractivo natural	Área Natural Protegida
Superficie (ha)	150
Departamento en el que se encuentra	Gualeduaychú
Ubicación espacial	32°54'16.57"S 58°45'57.01"O
Km	Km 35 RN14
Distancia de la ruta	18 km camino rural
Tipo de acceso	Accesible por camino de tierra
Señalización	
Titularidad de la tierra	Privado
Categoría de protección y/o conservación	Parque Natural no sería Reserva Natural Privada?
Año de creación y si corresponde número de decreto o ley de creación	
Descripción del recurso	Tiene una extensión de 150 hectáreas y fue adquirida en el año 2002 para fines de conservación. El campo se caracteriza y consiste en una zona llana con ligeros desniveles que generan pequeñas lagunas o zonas temporalmente anegadas que atraen aves acuáticas. La Reserva Malabrigo cuenta con una estación biológica que fue creada y construida con el fin de aportar un lugar propicio para la investigación, estadía y alojamiento a los integrantes de los diferentes equipos de estudio que intervendrán en los planes de manejo y conservación de la reserva
Valor/Característica distintiva del recurso	
Usos de la tierra	Conservación estricta y uso residencial
Uso turístico actual	Sin uso turístico
Presencia y tipo de instalaciones de servicios turísticos	No disponible
Visitable día de lluvia	
Tipo de aprovechamiento	Conservación y uso residencial
Tipo de público	
Accesibilidad universal	
Costo de acceso	No disponible

Ficha N° 27. Área Natural Protegida Malabrigo	
Ingreso libre o preacordado	Preacordado con el propietario
Página web	http://www.reservamalabrigo.com.ar/
Redes sociales	
Contacto	Matías Konstandt, Cintia Panella 011-6694-6796; 011 156694 67 info@reservamalabrigo.com.ar; matias@konstandt.com; cintiapanella@gmail.com
Comentarios	

Ficha N° 28. Reserva Natural Termas del Guayche	
Corredor	Uruguay
Nombre	Reserva Natural Termas del Guayche / Termas del Guaychú
Tipo de atractivo natural	Área Natural Protegida
Superficie (ha)	100
Departamento en el que se encuentra	Gualeguaychú
Ubicación espacial	32°58'14.97"S 58°35'47.19"O
Km	RN 14, Km 63
Distancia de la ruta	0 km RN14
Tipo de acceso	Autopista
Señalización	
Titularidad de la tierra	Privado
Categoría de protección y/o conservación	Reserva Natural
Año de creación y si corresponde número de decreto o ley de creación	
Descripción del recurso	La Reserva se encuentra ubicada a 8 kilómetros de la ciudad de Gualeguaychú, en la provincia de Entre Ríos, y está conformada por 100 hectáreas de montes nativos vírgenes. La Reserva Natural Termas del Guaychú te brinda diversas actividades para explorar y descubrir la flora y fauna autóctona
Valor/Característica distintiva del recurso	
Usos de la tierra	
Uso turístico actual	Recreación, educación ambiental
Presencia y tipo de instalaciones de servicios turísticos	Pileta cubierta, semicubierta y al aire libre. Pileta para niños. Alojamiento en bungalows. Restaurant y proveeduría
Visitable día de lluvia	
Tipo de aprovechamiento	Conservación compatible con turismo
Tipo de público	
Accesibilidad universal	
Costo de acceso	
Ingreso libre o preacordado	
Página web	https://www.termasdelguaychu.ar/rio
Redes sociales	Facebook: https://www.facebook.com/termasdelguaychu/ ; Instagram: https://www.instagram.com/termasguaychu/
Contacto	Jorge Riehme jriehme@gmail.com; info@termasdelguaychu.com.ar; termasdelguaychu@hotmail.com; +54 3446 60-7620
Comentarios	

Ficha N° 29. Reserva Parque Florístico	
Corredor	Uruguay
Nombre	Reserva Parque Florístico
Tipo de atractivo natural	Área Natural Protegida
Superficie (ha)	28
Departamento en el que se encuentra	Gualeguaychú
Ubicación espacial	33°0'33.58"S 58°29'42.80"O
Km	Km 60 RN14
Distancia de la ruta	11 km RN14
Tipo de acceso	
Señalización	
Titularidad de la tierra	Público
Categoría de protección y/o conservación	
Año de creación y si corresponde número de decreto o ley de creación	
Descripción del recurso	Es la única reserva natural urbana de Gualeguaychú. Ocupa 28 hectáreas y está ubicada en el extremo noreste del Parque Unzué, bordeada por el río Gualeguaychú y el arroyo El Zapallo y atravesada por el arroyo La Avispa. Constituye un interesante humedal que mantiene un relicto de bosque nativo con especies representativas de la región. En la reserva se pueden diferenciar tres ambientes: selva en galería, pastizal y monte. Los mismos presentan una diversidad de especies nativas de la flora de Entre Ríos donde se pueden apreciar diferentes gramíneas, arbustos y árboles. Fue declarada reserva pública en el año 2000 (Ordenanza N° 10.476). Depende de la Dirección de Espacios Públicos de Gualeguaychú
Valor/Característica distintiva del recurso	
Usos de la tierra	
Uso turístico actual	
Presencia y tipo de instalaciones de servicios turísticos	
Visitable día de lluvia	
Tipo de aprovechamiento	
Tipo de público	
Accesibilidad universal	
Costo de acceso	
Ingreso libre o precordado	
Página web	
Redes sociales	
Contacto	(03446) 428820 ambiente@gualeguaychu.gov.ar David Quero (3446) 15 634396
Comentarios	

Ficha N° 30. Reserva Municipal Las Piedras	
Corredor	Uruguay
Nombre	Reserva Municipal Las Piedras
Tipo de atractivo natural	Área Natural Protegida
Superficie (ha)	142

Ficha N° 30. Reserva Municipal Las Piedras	
Departamento en el que se encuentra	Gualeguaychú
Ubicación espacial	32°53'12.12"S 58°31'5.46"O
Km	Km 75 RN14
Distancia de la ruta	3 km RN14
Tipo de acceso	
Señalización	
Titularidad de la tierra	Público
Categoría de protección y/o conservación	
Año de creación y si corresponde número de decreto o ley de creación	
Descripción del recurso	La reserva natural las piedras es un área protegida municipal localizada a 18km al norte de la ciudad de Gualeguaychú. Es la primera Área Natural protegida del Departamento de Gualeguaychú y una de las más antiguas de la provincia
Valor/Característica distintiva del recurso	
Usos de la tierra	
Uso turístico actual	<ul style="list-style-type: none"> - La duración de las visitas interpretativas de la naturaleza es de aproximadamente dos horas, caminando por los senderos delimitados, realizando en particular avistaje de aves. - Los senderos son de bajo riesgo. - En el lugar cuenta con guía especializado, en tanto se puede contratar guía formados como interpretes Naturalistas por Aves Argentinas. - El servicio es brindado todo el año. - El lugar cuenta con cartelería informativa en la intersección de la Ruta 20 y en el camino de acceso, así como en el ingreso a la misma. - Los cuerpos de sanitarios están próximos a inaugurarse
Presencia y tipo de instalaciones de servicios turísticos	Senderismo, la observación de aves, la fotografía, el canotaje por el Río Gualeguaychú, las visitas educativas y las investigaciones científicas
Visitable día de lluvia	
Tipo de aprovechamiento	
Tipo de público	
Accesibilidad universal	
Costo de acceso	
Ingreso libre o preacordado	
Página web	http://veniapiedrasblancas.com.ar/laguna-el-brete/
Redes sociales	https://www.facebook.com/reservalaspiedras/Pts
Contacto	54 3446 15322446 laspiedras@gualeguaychu.gov.ar
Comentarios	

Ficha N° 31. Reserva de Usos Múltiples Don Gil	
Corredor	Uruguay
Nombre	Reserva de Usos Múltiples Don Gil
Tipo de atractivo natural	Área Natural Protegida
Superficie (ha)	1030
Departamento en el que se	Gualeguaychú

Ficha N° 31. Reserva de Usos Múltiples Don Gil	
encuentra	
Ubicación espacial	32°40'26.39"S 58°33'32.47"O
Km	km 100 RN14
Distancia de la ruta	10 km RN14
Tipo de acceso	
Señalización	
Titularidad de la tierra	Privado
Categoría de protección y/o conservación	Área Natural Protegida de Uso Múltiple
Año de creación y si corresponde número de decreto o ley de creación	Decreto N°739 del 15 de abril de 2021
Descripción del recurso	Montes naturales incluyendo selva en galería, bañados y pastizales.
Valor/Característica distintiva del recurso	Conservación, agricultura, ganadería, educación, investigación.
Usos de la tierra	
Uso turístico actual	
Presencia y tipo de instalaciones de servicios turísticos	
Visitable día de lluvia	
Tipo de aprovechamiento	Conservación compatible con turismo y producción
Tipo de público	
Accesibilidad universal	
Costo de acceso	
Ingreso libre o preacordado	No encontré
Página web	https://www.facebook.com/Reserva-Don-Gil-106513054712463/
Redes sociales	Ramiro Delguis (03446) 524451 ramiromd74@hotmail.com; eiaelpaola@gmail.com
Contacto	
Comentarios	

Ficha N° 32. Isla Dolores	
Corredor	Uruguay
Nombre	Isla Dolores
Tipo de atractivo natural	Área Natural Protegida
Superficie (ha)	
Departamento en el que se encuentra	Gualeduaychú
Ubicación espacial	32°39'35.60"S 58° 9'41.93"O
Km	Km 100 RN14
Distancia de la ruta	26 Km RN14
Tipo de acceso	Por lancha
Señalización	
Titularidad de la tierra	
Categoría de protección y/o conservación	
Año de creación y si corresponde número de decreto o ley de creación	
Descripción del recurso	
Valor/Característica distintiva del	

Ficha N° 32. Isla Dolores	
recurso	
Usos de la tierra	
Uso turístico actual	
Presencia y tipo de instalaciones de servicios turísticos	
Visitable día de lluvia	
Tipo de aprovechamiento	
Tipo de público	
Accesibilidad universal	
Costo de acceso	
Ingreso libre o preacordado	
Página web	
Redes sociales	
Contacto	
Comentarios	

Ficha N° 33. Isla del Puerto	
Corredor	Uruguay
Nombre	Isla del Puerto
Tipo de atractivo natural	Balneario
Superficie (ha)	
Departamento en el que se encuentra	Uruguay
Ubicación espacial	32°29'17.93"S 58°12'55.80"O
Km	Km 125 RN14
Distancia de la ruta	9 km RN14
Tipo de acceso	Por lancha
Señalización	
Titularidad de la tierra	Público
Categoría de protección y/o conservación	
Año de creación y si corresponde número de decreto o ley de creación	
Descripción del recurso	<p>Junto al Río Uruguay, Concepción ha sido sinónimo de bellas y apacibles playas, tradicionalmente visitadas sobre todo en época estival. La construcción de un puente en el año 2014 fue un paso fundamental que permitió unir una isla y casi 4 km. de costanera, habilitando la accesibilidad a un territorio con profunda vegetación, fauna, aves, serenas y suaves playas y el entorno de un río límpido y tranquilo que invita al disfrute en plena naturaleza</p>
Valor/Característica distintiva del recurso	
Usos de la tierra	
Uso turístico actual	Senderismo, educación y diversión. Isla del Puerto y Municipalidad de Concepción del Uruguay. Avanzamos con las actividades en la Reserva trabajando con numerosos grupos de nivel primario y secundario
Presencia y tipo de instalaciones de servicios turísticos	
Visitable día de lluvia	
Tipo de aprovechamiento	

Ficha N° 33. Isla del Puerto	
Tipo de público	
Accesibilidad universal	
Costo de acceso	
Ingreso libre o preacordado	
Página web	
Redes sociales	https://www.facebook.com/isladelpuerto/
Contacto	ugip.isladelpuerto@gmail.com
Comentarios	Horario: Todos los días de 8:00 a 23:00 horas. Los fines de semana (viernes y sábados) y feriados el horario de cierre se extenderá hasta las 2 de la mañana.

Ficha N° 34. Museo de Mariposas en Liebig	
Corredor	Uruguay
Nombre	Museo de Mariposas en Liebig
Tipo de atractivo natural	Museo
Superficie (ha)	
Departamento en el que se encuentra	Colón
Ubicación espacial	32°9'3.96"S 58°11'39.58"O
Km	Km 165 R14
Distancia de la ruta	5 km RN14
Tipo de acceso	Accesible, urbano
Señalización	
Titularidad de la tierra	Privado
Categoría de protección y/o conservación	Museo
Año de creación y si corresponde número de decreto o ley de creación	2004
Descripción del recurso	Una exposición que reúne más de 2.500 especies de mariposas -entre ellas las más grandes del mundo- a la que se suman caracoles, piedras fósiles y el único huevo de dinosaurio que se encontró en la zona. En Butterflies pueden ver una de las colecciones más completas de mariposas locales y de todo el mundo, como así también coleópteros de zonas tropicales de brillantes colores, que causan admiración en los visitantes. Además, hay colecciones de caracoles, minerales, huevos de aves locales y de Argentina, piedras de la zona, fósiles (peces, insectos, huevos de dinosaurios)
Valor/Característica distintiva del recurso	
Usos de la tierra	
Uso turístico actual	
Presencia y tipo de instalaciones de servicios turísticos	
Visitable día de lluvia	Si
Tipo de aprovechamiento	
Tipo de público	Público general
Accesibilidad universal	
Costo de acceso	
Ingreso libre o preacordado	
Página web	

Ficha N° 34. Museo de Mariposas en Liebig	
Redes sociales	Facebook: https://www.facebook.com/butterfliesdeliebig/?ref=page_internal
Contacto	soniazelic@hotmail.com / Teléfonos: (03447) 492034 ó (03447) 15452063.
Comentarios	Abierto viernes a domingo de 10:00 a 20:00 Eric Evans 149. Liebig

Ficha N° 35. Paisaje Protegido La Pellegrini	
Corredor	Uruguay
Nombre	Paisaje Protegido La Pellegrini
Tipo de atractivo natural	Área Natural Protegida
Superficie (ha)	730
Departamento en el que se encuentra	Colón
Ubicación espacial	31°55'13.33"S 58°12'50.14"O
Km	Km 168 RN14
Distancia de la ruta	2,27 km RN14
Tipo de acceso	
Señalización	
Titularidad de la tierra	Privado
Categoría de protección y/o conservación	Paisaje Protegido
Año de creación y si corresponde número de decreto o ley de creación	2010
Descripción del recurso	Conservación, forestación
Valor/Característica distintiva del recurso	
Usos de la tierra	
Uso turístico actual	
Presencia y tipo de instalaciones de servicios turísticos	
Visitable día de lluvia	
Tipo de aprovechamiento	Conservación compatible con producción
Tipo de público	
Accesibilidad universal	
Costo de acceso	
Ingreso libre o precordado	
Página web	
Redes sociales	Propietario Iberpapel Argentina S.A. En convenio con FHyD
Contacto	
Comentarios	Propietario Iberpapel Argentina S.A. En convenio con FHyD

Ficha N° 36. Reserva Natural La Glorieta	
Corredor	Uruguay
Nombre	Reserva Natural La Glorieta
Tipo de atractivo natural	Área Natural Protegida
Superficie (ha)	112
Departamento en el que se encuentra	Colón
Ubicación espacial	31°55'13.33"S

Ficha N° 36. Reserva Natural La Glorieta	
	58°12'50.14"O
Km	Km 172 RN14
Distancia de la ruta	4,3 km RN14
Tipo de acceso	
Señalización	
Titularidad de la tierra	Privado
Categoría de protección y/o conservación	Reserva Natural
Año de creación y si corresponde número de decreto o ley de creación	2007
Descripción del recurso	Conservación, forestación
Valor/Característica distintiva del recurso	
Usos de la tierra	
Uso turístico actual	
Presencia y tipo de instalaciones de servicios turísticos	
Visitable día de lluvia	
Tipo de aprovechamiento	Conservación compatible con producción
Tipo de público	
Accesibilidad universal	
Costo de acceso	
Ingreso libre o preacordado	
Página web	
Redes sociales	
Contacto	
Comentarios	

Ficha N° 37. Reserva Natural La Constancia	
Corredor	Uruguay
Nombre	Reserva Natural La Constancia
Tipo de atractivo natural	Área Natural Protegida
Superficie (ha)	593
Departamento en el que se encuentra	Colón
Ubicación espacial	31°55'2.23"S 58°12'50.15"O
Km	Km 190 RN14
Distancia de la ruta	11 km RN14
Tipo de acceso	
Señalización	
Titularidad de la tierra	Privado
Categoría de protección y/o conservación	Reserva natural
Año de creación y si corresponde número de decreto o ley de creación	2010
Descripción del recurso	Se ubica al sur del Parque Nacional El Palmar y al este de la Reserva Natural Pos Pos, sirviendo ambas como área de amortiguación del área protegida nacional. Cabe destacar que en la RN La Constancia se encuentran aún remanentes de palmar, de pastizal con orquídeas terrestres, una pequeña población de vizcachas y selvas ribereñas del río Uruguay y de los arroyos Pos Pos y Espino

Ficha N° 37. Reserva Natural La Constancia	
Valor/Característica distintiva del recurso	
Usos de la tierra	
Uso turístico actual	
Presencia y tipo de instalaciones de servicios turísticos	
Visitable día de lluvia	
Tipo de aprovechamiento	
Tipo de público	
Accesibilidad universal	
Costo de acceso	https://www.paulforestal.com/
Ingreso libre o preacordado	
Página web	https://www.paulforestal.com/
Redes sociales	
Contacto	Juan Luis Paul jpaul@paulforestal.com.ar
Comentarios	Paul Forestal S.R.L. En convenio con FHyD

Ficha N° 38. Parque Nacional El Palmar	
Corredor	Uruguay
Nombre	Parque Nacional El Palmar
Tipo de atractivo natural	Área Natural Protegida
Superficie (ha)	8.500
Departamento en el que se encuentra	Colón
Ubicación espacial	31°51'9.97"S 58°19'18.70"O
Km	km 198 RN 14
Distancia de la ruta	0 km
Tipo de acceso	Ruta de asfalto hasta ingreso, luego de tierra
Señalización	Señalizado
Titularidad de la tierra	Público
Categoría de protección y/o conservación	Parque Nacional Sitio Ramsar Palmar Yatay AICA Parque Nacional El Palmar ER01
Año de creación y si corresponde número de decreto o ley de creación	1996
Descripción del recurso	<p>Localizado en la confluencia de las regiones naturales Pampeana y del Espinal, y recostado sobre el Río Uruguay, en él se encuentra una de las muestras más importantes de los palmares de yatay; especie muy escasa fuera de los límites del Parque por el avance de las actividades agropecuarias.</p> <p>El parque es un buen destino para ver aves y fauna en general, es frecuente cruzarse con carpinchos, zorros, ñandúes y al caer la noche, vizcachas. Cuenta con dos observatorios de aves y varios miradores sobre el río. Los mejores horarios para hacer avistaje son a la mañana temprano y al atardecer.</p> <p>Desde el centro de visitantes parte un sendero peatonal hasta el sitio histórico "La Calera del Palmar", un asentamiento jesuita con más de 350 años de historia</p>
Valor/Característica distintiva del recurso	
Usos de la tierra	Protección Total

Ficha N° 38. Parque Nacional El Palmar	
Uso turístico actual	Conservación e investigación, turismo y recreación
Presencia y tipo de instalaciones de servicios turísticos	Centro de visitantes, senderos peatonales, camping, proveeduría, entre otros
Visitable día de lluvia	
Tipo de aprovechamiento	Permanente
Tipo de público	Familiar, profesional
Accesibilidad universal	Los Jardines de la Intendencia y el Casco Histórico de la Estancia el Palmar son accesibles a personas con discapacidad.
Costo de acceso	Residentes: Mayor \$ 260,00 ARS Mayor \$ 260,00 ARS
Ingreso libre o precordado	Libre
Página web	https://www.argentina.gob.ar/parquesnacionales/elpalmar
Redes sociales	https://www.facebook.com/parquenacionalelpalmaroficial https://www.instagram.com/parquenacionalelpalmaroficial/?hl=es-la
Contacto	elpalmar@apn.gob.ar
Comentarios	

Ficha N° 39. Reserva Natural Arroyo Pos Pos	
Corredor	Uruguay
Nombre	Reserva Natural Arroyo Pos Pos
Tipo de atractivo natural	Área Natural Protegida
Superficie (ha)	340
Departamento en el que se encuentra	Colón
Ubicación espacial	31°55'57.000"S 58°18'27.000"O
Km	Km 189 RN14
Distancia de la ruta	0,5 km
Tipo de acceso	
Señalización	
Titularidad de la tierra	Privado
Categoría de protección y/o conservación	Reserva Natural
Año de creación y si corresponde número de decreto o ley de creación	2010
Descripción del recurso	
Valor/Característica distintiva del recurso	
Usos de la tierra	Conservación, agricultura, forestación
Uso turístico actual	
Presencia y tipo de instalaciones de servicios turísticos	
Visitable día de lluvia	
Tipo de aprovechamiento	Conservación compatible con producción
Tipo de público	
Accesibilidad universal	
Costo de acceso	
Ingreso libre o precordado	
Página web	
Redes sociales	
Contacto	Agustin Gowland

Ficha N° 39. Reserva Natural Arroyo Pos Pos	
	agowland@comercioydesarrollo.com.ar
Comentarios	Comercio y Desarrollo S.A. En convenio con FHyD

Ficha N° 40. Estancia El Palmar	
Corredor	Uruguay
Nombre	Estancia El Palmar
Tipo de atractivo natural	Área Natural Protegida
Superficie (ha)	20
Departamento en el que se encuentra	Colón
Ubicación espacial	31°55'59,880" S 58°18'O
Km	Km 189 RN14
Distancia de la ruta	0,5 km
Tipo de acceso	
Señalización	
Titularidad de la tierra	Privado
Categoría de protección y/o conservación	Estancia
Año de creación y si corresponde número de decreto o ley de creación	
Descripción del recurso	
Valor/Característica distintiva del recurso	
Usos de la tierra	
Uso turístico actual	
Presencia y tipo de instalaciones de servicios turísticos	
Visitable día de lluvia	
Tipo de aprovechamiento	
Tipo de público	
Accesibilidad universal	
Costo de acceso	
Ingreso libre o precordado	
Página web	
Redes sociales	
Contacto	Agustín Gowland agustingowland@gmail.com
Comentarios	

Ficha N° 41. Reserva de Uso Múltiple La Aurora del Palmar	
Corredor	Uruguay
Nombre	Reserva de Uso Múltiple La Aurora del Palmar
Tipo de atractivo natural	Área Natural Protegida
Superficie (ha)	1.139,00
Departamento en el que se encuentra	Colón
Ubicación espacial	31°49'4.67"S 58°19'15.37"O
Km	km 202 RN14
Distancia de la ruta	o km RN14

Ficha N° 41. Reserva de Uso Múltiple La Aurora del Palmar	
Tipo de acceso	Camino de tierra
Señalización	Señalizado
Titularidad de la tierra	Privado
Categoría de protección y/o conservación	Reserva de Usos Múltiples Sitio Ramsar Palmar Yatay
Año de creación y si corresponde número de decreto o ley de creación	1998
Descripción del recurso	<p>El Refugio de Vida Silvestre La Aurora Del Palmar abre sus puertas para que visitantes de todas las edades puedan conocer, apreciar, disfrutar y reencontrarse con la naturaleza en uno de los paisajes más bellos de la provincia de Entre Ríos.</p> <p>En sus 1500 hectáreas de protección incluye palmeras butia yatay, bosques ribereños, pastizales y gran variedad de vida silvestre (carpinchos, zorros, nutrias de río y más de 120 especies de aves).</p> <p>Esta propiedad privada fue declarada Reserva Provincial de la Provincia, además de formar parte de la Red de Refugios de la Fundación Vida Silvestre de Argentina y ser parte del Sitio Ramsar Palmar Yatay.</p> <p>La Aurora Del Palmar está comprometida con la producción sostenible, la conservación y el turismo responsable.</p>
Valor/Característica distintiva del recurso	
Usos de la tierra	Conservación, educación ambiental, forestación, ganadería, observación de fauna silvestre, turismo y uso residencial
Uso turístico actual	El Refugio de Vida Silvestre Aurora del Palmar abre sus puertas para que visitantes de todas las edades puedan conocer y apreciar estos ambientes únicos a través de actividades de ecoturismo y disfrutar de una experiencia en pleno contacto con la naturaleza minimizando su impacto.
Presencia y tipo de instalaciones de servicios turísticos	Posee distintos tipos de alojamientos y un restaurant
Visitable día de lluvia	Si
Tipo de aprovechamiento	Conservación compatible con turismo y producción
Tipo de público	General
Accesibilidad universal	
Costo de acceso	
Ingreso libre o preacordado	Libre
Página web	www.auroradelpalmar.com.ar
Redes sociales	https://www.facebook.com/auroradelpalmar/ https://www.instagram.com/auroradelpalmar/
Contacto	Raúl Peragallo, María Eugenia Peragallo, Ariel Battista (03447) 15431687/ (03447) 15455125 raperagallo@arnet.com.ar , infoauroradelpalmar@gmail.com
Comentarios	

Ficha N° 42. Reserva Natural Arroyo El Palmar	
Corredor	Uruguay
Nombre	Reserva Natural Arroyo El Palmar
Tipo de atractivo natural	Área Natural Protegida
Superficie (ha)	65,55
Departamento en el que se encuentra	Colón
Ubicación espacial	31° 51' 2,016" S

Ficha N° 42. Reserva Natural Arroyo El Palmar	
	58° 19' 46,992" W
Km	km 198 RN 14
Distancia de la ruta	0,7 km RN14
Tipo de acceso	
Señalización	
Titularidad de la tierra	Privado
Categoría de protección y/o conservación	Reserva Natural
Año de creación y si corresponde número de decreto o ley de creación	2010
Descripción del recurso	
Valor/Característica distintiva del recurso	
Usos de la tierra	Conservación, forestación
Uso turístico actual	
Presencia y tipo de instalaciones de servicios turísticos	
Visitable día de lluvia	
Tipo de aprovechamiento	Conservación compatible con producción
Tipo de público	
Accesibilidad universal	
Costo de acceso	
Ingreso libre o preacordado	
Página web	http://paul-forestal.com.ar/
Redes sociales	
Contacto	
Comentarios	

Ficha N° 43. Reserva Natural Los Monigotes	
Corredor	Uruguay
Nombre	Reserva Natural Los Monigotes
Tipo de atractivo natural	Área Natural Protegida
Superficie (ha)	1850
Departamento en el que se encuentra	Colón
Ubicación espacial	31°49'51.996"S 58°8'36.996"O
Km	Km 200 RN14
Distancia de la ruta	17 km RN14
Tipo de acceso	
Señalización	
Titularidad de la tierra	Privado
Categoría de protección y/o conservación	Reserva Natural
Año de creación y si corresponde número de decreto o ley de creación	2010
Descripción del recurso	Preserva un amplio sector de costa ribereña, se destaca la presencia de un palmar de yatay de 800 hectáreas que es la continuación norteña del palmar presente en el PN El Palmar, ubicado al sur de la reserva. Allí todavía pueden encontrarse grandes herbívoros -escasos localmente- como vizcachas y ñandúes, gracias a la presencia de una matriz de pastizal ubicada al pie de las palmeras.

Ficha N° 43. Reserva Natural Los Monigotes	
	<p>La Reserva Natural Los Monigotes tiene una extensión de 1600 hectáreas y está ubicada en la estancia homónima, propiedad de la familia Sáenz Valiente, ubicada en el departamento entrerriano de Colón.</p> <p>Desde 2009 cuenta con el respaldo de la Fundación Hábitat y Desarrollo.</p> <p>La empresa Sáenz Valiente Hnos. integra el Consorcio Forestal del Río Uruguay, junto a otras 16 empresas agropecuarias de Corrientes y Entre Ríos, ubicadas a lo largo de la Cuenca. Juntos desarrollan otras experiencias de conservación, como promover la visita de escuelas rurales al Parque Nacional El Palmar y acciones regionales de prevención de incendios y de caza furtiva.</p> <p>Cuatro vecinos del Parque Nacional El Palmar junto a la FHyD, promueven la firma de un convenio con la Administración de Parques Nacionales para crear formalmente el Área de Amortiguación del Parque Nacional El Palmar, en los predios privados que lo rodean. En ese marco de trabajo se encuentra actualmente la Reserva Natural Los Monigotes</p>
Valor/Característica distintiva del recurso	
Usos de la tierra	Conservación, forestación, ganadería
Uso turístico actual	
Presencia y tipo de instalaciones de servicios turísticos	
Visitable día de lluvia	
Tipo de aprovechamiento	Conservación compatible con producción
Tipo de público	
Accesibilidad universal	
Costo de acceso	
Ingreso libre o preacordado	
Página web	
Redes sociales	
Contacto	Familia Saéz Valiente. federicolopez@saenzvalientehnos.com.ar
Comentarios	Es una empresa. En convenio con FHyD (Flickr, s.f.)

Ficha N° 44. Reserva Natural El Talar	
Corredor	Uruguay
Nombre	Reserva Natural El Talar
Tipo de atractivo natural	Área Natural Protegida
Superficie (ha)	180
Departamento en el que se encuentra	Concordia
Ubicación espacial	31°32'43.008"S 58° 8' 34.008"O
Km	km 236 RN14
Distancia de la ruta	4,38 km
Tipo de acceso	
Señalización	
Titularidad de la tierra	Privado
Categoría de protección y/o conservación	Reserva Natural
Año de creación y si corresponde número de decreto o ley de creación	

Ficha N° 44. Reserva Natural El Talar	
Descripción del recurso	El Talar de 180 hectáreas contiene un bosque de altos y tortuosos ceibos que crecen en el interior de un pajonal. Ubicado en el valle de inundación del arroyo Yerúa
Valor/Característica distintiva del recurso	
Usos de la tierra	Conservación, forestación
Uso turístico actual	
Presencia y tipo de instalaciones de servicios turísticos	
Visitable día de lluvia	
Tipo de aprovechamiento	Conservación compatible con producción
Tipo de público	
Accesibilidad universal	
Costo de acceso	
Ingreso libre o preacordado	
Página web	
Redes sociales	www.masisa.com.ar
Contacto	Marcos Joel Tarazaga Balanza marcos.tarazaga@masisa.com
Comentarios	Masisa en convenio con FHyD https://inta.gob.ar/sites/default/files/script-tmp-5_seminariobiodiversidad_concordia2012_dallatea.pdf

Ficha N° 45. Paisaje Protegido Avayuvá	
Corredor	Uruguay
Nombre	Paisaje Protegido Avayuvá
Tipo de atractivo natural	Área Natural Protegida
Superficie (ha)	215
Departamento en el que se encuentra	Concordia
Ubicación espacial	31°22'58.124"S 58° 1' 2.026"O
Km	Km 255 RN14
Distancia de la ruta	10 km RN14
Tipo de acceso	
Señalización	
Titularidad de la tierra	Público
Categoría de protección y/o conservación	Paisaje Protegido
Año de creación y si corresponde número de decreto o ley de creación	Ordenanza Municipal 27917/95
Descripción del recurso	Está en jurisdicción del Departamento Concordia y a pocos kilómetros de la ciudad del mismo nombre, sobre la costa del río Uruguay, al sur del Arroyo Ayuí Grande. La observación de aves es una de las prácticas más recomendable en esta área protegida, acompañada, si se tiene la afición, de la caza fotográfica. Dentro de la unidad de conservación funciona el camping y balneario La Tortuga Alegre que permite disfrutar de las playas del " río de los pájaros" y esa modalidad de alojamiento
Valor/Característica distintiva del recurso	
Usos de la tierra	

Ficha N° 45. Paisaje Protegido Avayuvá	
Uso turístico actual	
Presencia y tipo de instalaciones de servicios turísticos	
Visitable día de lluvia	
Tipo de aprovechamiento	
Tipo de público	
Accesibilidad universal	
Costo de acceso	
Ingreso libre o preacordado	
Página web	
Redes sociales	
Contacto	
Comentarios	

Ficha N° 46. Parque San Carlos	
Corredor	Uruguay
Nombre	Parque San Carlos
Tipo de atractivo natural	Área Natural Protegida
Superficie (ha)	70 ha
Departamento en el que se encuentra	Concordia
Ubicación espacial	31°22'15.46"S 57°59'51.41"O
Km	Km 255 RN14
Distancia de la ruta	10 km RN14
Tipo de acceso	Urbano
Señalización	
Titularidad de la tierra	Público
Categoría de protección y/o conservación	Reserva Natural Municipal
Año de creación y si corresponde número de decreto o ley de creación	
Descripción del recurso	<p>El Parque San Carlos es un predio de 70 hectáreas aproximadamente ubicado en la ciudad de Concordia, Entre Ríos, con una gran variedad de atractivos turístico.</p> <p>El Parque San Carlos es una reserva natural municipal ubicada a cinco minutos del centro de la ciudad, se destaca por sus selvas en galerías, lomadas, montes casi vírgenes y una vista hacia el Río Uruguay que muestra las maravillosas islas de piedra de Salto Chico.</p> <p>Dentro del mismo se encuentra el Castillo de San Carlos, que desde su puesta en valor es un atractivo ineludible para aquellos que quieren conocer el lado misterioso y mágico de Concordia. La edificación construida en 1888 guarda historias y fábulas, algunas de ellas tan importantes que han maravillado e inspirado a uno de los escritores más famosos de la historia: Antoine de Saint-Exupéry quien accidentalmente, en 1929 conoció el lugar, y sus lomadas, selvas en galerías, la vista del majestuoso Río Uruguay, sumados al entorno místico del castillo lo marcaron tan profundamente que en algunas de sus obras cuenta su paso por tierras concordienses.</p> <p>Jardín Botánico "Aníbal Oscar Carnevalini": Jardín Botánico "Aníbal Oscar Carnevalini": En las 8 has. de extensión de Jardín Botánico, presenta paisajes formados por verdes prados</p>

Ficha N° 46. Parque San Carlos	
	<p>contenidos por una estructura de grandes y añorosos arboles de nuestra zona. En este lugar donde reina la calma y el contacto con la naturaleza encontramos infinidad de especies vegetales que pueblan nuestra región. En este, se podrán encontrar especies exóticas y nativas. Aquí mismo también hallamos un sector del bosque en galería, propios de los márgenes de los ríos, con especies como "ubajay" (<i>Hexachlmys edulis</i>), "guayabano blanco" (<i>Eugenia opaca</i>), "palo cruz" o "jazmín del Uruguay" (<i>Guettarda uruguensis</i>), "laurel blanco" (<i>Nectandra lanceolata</i>), "vivaro" (<i>Parapiptandenia rígida</i>)</p>
Valor/Característica distintiva del recurso	
Usos de la tierra	
Uso turístico actual	
Presencia y tipo de instalaciones de servicios turísticos	
Visitable día de lluvia	
Tipo de aprovechamiento	
Tipo de público	
Accesibilidad universal	
Costo de acceso	<p>Entradas: Entrada General : \$200.- Residentes*: \$150.- Jubilados*: \$150.- Jubilados Residentes*: \$100.- Seguro Discapacidad**: \$100.- Circuito Cultural: \$150.- El Lado Oscuro del Castillo: \$300.-</p>
Ingreso libre o preacordado	
Página web	https://www.concordia.gob.ar/turismo/atractivos/parque-san-carlos
Redes sociales	https://www.facebook.com/parque.sancarlos/
Contacto	<p>Teléfonos Boletería/Administración: (0345) 430-0908. Correo electrónico: info@parquesancarlos.gob.ar</p>
Comentarios	

Ficha N° 47. Paisaje Protegido Zona de Protección de Aves Silvestres	
Corredor	Uruguay
Nombre	Paisaje Protegido Zona de Protección de Aves Silvestres
Tipo de atractivo natural	Área Natural Protegida
Superficie (ha)	98
Departamento en el que se encuentra	Concordia
Ubicación espacial	31°19'58.121"S 58°0'2.022"O
Km	Km 263 RN14
Distancia de la ruta	10 km RN14
Tipo de acceso	
Señalización	
Titularidad de la tierra	Público
Categoría de protección y/o conservación	Paisaje Protegido
Año de creación y si corresponde número de decreto o ley de creación	Ordenanza Municipal 26320/93

Ficha N° 47. Paisaje Protegido Zona de Protección de Aves Silvestres	
Descripción del recurso	Objetivos generales: Preservación de especies y diversidad genética. Protección de características naturales específicas. Objetivo específico: Proteger un sector relictual de la Selva en galería sobre el Río Uruguay. Centro de avistaje de aves de condición migratoria
Valor/Característica distintiva del recurso	
Usos de la tierra	
Uso turístico actual	
Presencia y tipo de instalaciones de servicios turísticos	
Visitable día de lluvia	
Tipo de aprovechamiento	
Tipo de público	
Accesibilidad universal	
Costo de acceso	
Ingreso libre o precordado	
Página web	
Redes sociales	
Contacto	
Comentarios	

Ficha N° 48. Estancia La Angélica	
Corredor	Uruguay
Nombre	Estancia La Angélica
Tipo de atractivo natural	Área Natural Protegida
Superficie (ha)	80
Departamento en el que se encuentra	Concordia
Ubicación espacial	31°15'53.890"S 57° 59' 10.570"O
Km	km 270 RN14
Distancia de la ruta	12 km RN14
Tipo de acceso	
Señalización	
Titularidad de la tierra	Privado
Categoría de protección y/o conservación	
Año de creación y si corresponde número de decreto o ley de creación	
Descripción del recurso	En un histórico casco de estancia (1900) donde funcionó el 1°tambo y fábrica de yogurt de la región llevamos adelante un proyecto de puesta en valor, ofreciendo alojamiento en casas de campo con todos los servicios. Además, disponemos de día de campo para realizar en familia. Senderismo, observación de aves, visitas guiadas, desayunos/meriendas o picadas de campo podrán disfrutar nuestros visitantes
Valor/Característica distintiva del recurso	
Usos de la tierra	
Uso turístico actual	Avistamiento de aves. Senderismo interpretativo. Circuitos

Ficha N° 48. Estancia La Angélica	
	temáticos
Presencia y tipo de instalaciones de servicios turísticos	Alojamiento
Visitable día de lluvia	
Tipo de aprovechamiento	Alojamiento y turismo en la naturaleza
Tipo de público	
Accesibilidad universal	
Costo de acceso	
Ingreso libre o preacordado	
Página web	https://establecimientolangelica.com/home
Redes sociales	
Contacto	establecimientolangelica@gmail.com
Comentarios	

Ficha N° 49. Bioparque y Museo Salto Grande	
Corredor	Uruguay
Nombre	Bioparque y Museo Salto Grande
Tipo de atractivo natural	Museo y Área Natural Protegida
Superficie (ha)	22
Departamento en el que se encuentra	Concordia
Ubicación espacial	31°15'26.27" 57°58'1.67"O
Km	km 270 RN14
Distancia de la ruta	17 km RN14
Tipo de acceso	
Señalización	
Titularidad de la tierra	
Categoría de protección y/o conservación	
Año de creación y si corresponde número de decreto o ley de creación	Museo: 2002 El Ecoparque se inauguró a fines de 2019
Descripción del recurso	<p>El Museo abrió sus puertas el 21 de septiembre de 2002, teniendo como uno de sus principales objetivos exhibir de forma estable el patrimonio institucional, así como rescatar el patrimonio arqueológico de Salto Grande.</p> <p>Atesora una colección fotográfica desde sus orígenes hasta la actualidad, exposiciones de maquinarias y elementos utilizados en el proceso de construcción y explotación del complejo hidroeléctrico.</p> <p>Ofrece un espacio de exposición para que los artistas plásticos de la región puedan trascender a través de sus instalaciones. Las exposiciones de muestras plásticas se realizan periódicamente, conjugándose de esta manera el arte y la tecnología.</p> <p>Desde el Museo se realizan visitas guiadas por la obra acompañados por personal especializado, quien pone a disposición del público un video institucional del funcionamiento del Complejo Hidroeléctrico.</p> <p>Bioparque Salto Grande: parque público recreativo y un área de restauración ambiental.</p> <p>Un parque de flora regional con fines educativos, recreativos y turísticos y de conservación de la biodiversidad</p> <p>Se reconvirtió un monte de eucaliptus con especies nativas</p>

Ficha N° 49. Bioparque y Museo Salto Grande	
	aumentando la biodiversidad del predio Hoy se pueden encontrar: 132 especies de plantas vasculares silvestres; 68 especies de aves y 9 especies de mamíferos
Valor/Característica distintiva del recurso	
Usos de la tierra	
Uso turístico actual	
Presencia y tipo de instalaciones de servicios turísticos	
Visitable día de lluvia	
Tipo de aprovechamiento	
Tipo de público	Público general
Accesibilidad universal	Puede apreciarse una maqueta háptica para que las personas con discapacidad visual puedan tener una imagen mental antes de recorrer el parque
Costo de acceso	
Ingreso libre o precordado	
Página web	https://www.saltogrande.org/museo.php
Redes sociales	https://www.facebook.com/CTM.Argentina/posts/2228410750593319
Contacto	
Comentarios	Lunes a Domingos de 7 a 15 horas

Ficha N° 50. Reserva Natural Yuquerí	
Corredor	Uruguay
Nombre	Reserva Natural Yuquerí
Tipo de atractivo natural	Área Natural Protegida
Superficie (ha)	100
Departamento en el que se encuentra	Concordia
Ubicación espacial	31°14'48"S 58°14'00"O
Km	Km 270 RN14
Distancia de la ruta	10,6 km RN14
Tipo de acceso	
Señalización	
Titularidad de la tierra	Privado
Categoría de protección y/o conservación	
Año de creación y si corresponde número de decreto o ley de creación	2005
Descripción del recurso	Alterna lechos de arena con playas de canto rodado, suaves barrancas y zonas de vertientes. La vegetación que persiste en sus saltos está compuesta por la selva marginal o riparia, que además de su valor paisajístico posee un gran valor de conservación ya que alberga al lobito de río y al zorro gris
Valor/Característica distintiva del recurso	
Usos de la tierra	
Uso turístico actual	
Presencia y tipo de instalaciones de servicios turísticos	

Ficha N° 50. Reserva Natural Yuquerí	
Visitable día de lluvia	
Tipo de aprovechamiento	
Tipo de público	
Accesibilidad universal	
Costo de acceso	
Ingreso libre o preacordado	
Página web	
Redes sociales	
Contacto	
Comentarios	

Ficha N° 51. Reserva Natural de Usos Múltiples Arroyo Ayuí Grande	
Corredor	Uruguay
Nombre	Reserva Natural de Usos Múltiples Arroyo Ayuí Grande
Tipo de atractivo natural	Área Natural Protegida
Superficie (ha)	215
Departamento en el que se encuentra	Concordia
Ubicación espacial	31°11'30.984"S 58°7'54.984"O
Km	Km 278 RN14
Distancia de la ruta	5 km RN14
Tipo de acceso	
Señalización	
Titularidad de la tierra	Privado
Categoría de protección y/o conservación	Reserva Natural de Usos Múltiples
Año de creación y si corresponde número de decreto o ley de creación	2000
Descripción del recurso	<p>La Reserva Natural Arroyo Ayuí Grande (RNAA) fue establecida en julio de 2000 por las empresas forestales MASISA Argentina S.A. y Forestal Argentina S.A. La RNAA es manejada por estas empresas con el asesoramiento de la FHyD cuyo equipo realizó las evaluaciones ecológicas que sirvieron para definir el límite del área protegida de modo de maximizar su impacto conservacionista en la región.</p> <p>La RNAA posee una riqueza botánica singular, con comunidades vegetales de notable interés conservacionista. A la vera del arroyo, en los sectores más bajos, crece una selva característica de las riberas del río Uruguay. Este ambiente es la prolongación austral de la Selva Misionera o Paranaense que, a su vez, se emparenta con la Mata Atlántica, ecorregión muy amenazada del sur de Brasil y oeste de Paraguay. Algunas de las Especies presentes incluyen el ceibo, el canelón, la palma pindó, el laurel y el curupí.</p> <p>El arroyo Ayuí grande nace al norte de la Reserva y drena a una subcuenca pequeña dentro de la cuenca del río Uruguay, hasta desagitar directamente en éste debajo de la represa Salto Grade.</p> <p>Las selvas riparias son una prioridad mundial de conservación ya que están en rápido retroceso y fragmentación. Al mismo tiempo, albergan una enorme diversidad faunística, con muchas especies de distribución restringida.</p> <p>En la RNAA, la fauna es, de hecho, en extremo diversa. Un</p>

Ficha N° 51. Reserva Natural de Usos Múltiples Arroyo Ayuí Grande	
	<p>inventario detallado de la avifauna local registró 113 especies, lo que equivale al 35% de las aves citadas para la provincia. Entre las más destacadas se encuentra el cardenal azul y el gaviñancito blanco.</p> <p>La reserva es un refugio para poblaciones de mamíferos cada vez menos frecuentes en otros sectores de la provincia, como el carpincho el guazú-birá, el lobito de río y el gato montés</p>
Valor/Característica distintiva del recurso	
Usos de la tierra	Conservación, forestación, visita colegios y actividades educativas
Uso turístico actual	
Presencia y tipo de instalaciones de servicios turísticos	
Visitable día de lluvia	
Tipo de aprovechamiento	Conservación compatible con producción
Tipo de público	
Accesibilidad universal	
Costo de acceso	
Ingreso libre o precordado	
Página web	
Redes sociales	www.masisa.com.ar
Contacto	Marcos Joel Tarazaga Balanza marcos.tarazaga@masisa.com
Comentarios	Masisa en convenio con FHyD

Ficha N° 52. Reserva Forestal Chaviyú	
Corredor	Uruguay
Nombre	Reserva Forestal Chaviyú
Tipo de atractivo natural	Área Natural Protegida
Superficie (ha)	
Departamento en el que se encuentra	Federación
Ubicación espacial	31°4'4.23"S 57°54'8.49"O
Km	Km 290 RN14
Distancia de la ruta	16 km RN14
Tipo de acceso	Urbano
Señalización	
Titularidad de la tierra	Público
Categoría de protección y/o conservación	
Año de creación y si corresponde número de decreto o ley de creación	2001
Descripción del recurso	Lago, islas, galerías, pero principalmente un gran monte de Eucalipto rostrata constituyen la Reserva Forestal Chaviyú, un espacio plenamente natural donde sumergirse en un cinturón deslumbrante de piedras preciosas, árboles añejos y la melodía del agua percusionando sobre la orilla. Numerosas excursiones la incluyen como destino y terreno aventurado. Se extiende a 12Km de la ciudad de Federación
Valor/Característica distintiva del recurso	

Ficha N° 52. Reserva Forestal Chaviyú	
Usos de la tierra	
Uso turístico actual	Recientemente se ha sumado como atractivo un mirador y una pasarela a la Reserva, Se trata de un paseo peatonal elevado de 150 metros que no solo permite la conectividad, sino que, a su vez, sea un paseo desde el cual aprovechar las visuales que ofrece el lugar
Presencia y tipo de instalaciones de servicios turísticos	
Visitable día de lluvia	
Tipo de aprovechamiento	
Tipo de público	
Accesibilidad universal	
Costo de acceso	
Ingreso libre o preacordado	
Página web	https://www.federacion.tur.ar/chaviyu/
Redes sociales	https://www.facebook.com/chaviyu/?fref=ts
Contacto	turismo@federacion.gob.ar
Comentarios	

Ficha N° 53. El Aromito Reserva	
Corredor	Uruguay
Nombre	El Aromito Reserva (Bosque municipal)
Tipo de atractivo natural	Área Natural Protegida
Superficie (ha)	
Departamento en el que se encuentra	Federación
Ubicación espacial	30°59'7.69"S 57°54'44.57"O
Km	Km 300 RN14
Distancia de la ruta	15 km RN14
Tipo de acceso	Urbano
Señalización	
Titularidad de la tierra	Público
Categoría de protección y/o conservación	
Año de creación y si corresponde número de decreto o ley de creación	
Descripción del recurso	<p>Reserva Forestal Autóctona Municipal, excelentemente cuidada, de acceso gratuito, y emplazada dentro del radio urbano de la ciudad, sobre la Avenida Costanera, de cara al Lago Salto Grande.</p> <p>Constituye todo un muestrario de las especies arbóreas de la Costa del Río Uruguay, propias de la “selva en galería”, muchas de ellas ya desaparecidas de su ambiente natural.</p> <p>Pero no sólo el mundo vegetal se halla representado en El Aromito. También habitan el lugar multiplicidad de aves que encuentran allí un espacio seguro donde nidificar.</p> <p>Visita obligada para los amantes de la naturaleza y quienes buscan experimentar agradables momentos al aire libre, la reserva se extiende frente a la Playa Grande.</p> <p>En El Parque Los Aromitos podrás deleitarte con una reserva de árboles que sobrepasan los 300 ejemplares en los cuales existen más de 165 especies diferentes, los típicos de las zonas boscosas de la región</p>

Ficha N° 53. El Aromito Reserva	
Valor/Característica distintiva del recurso	
Usos de la tierra	
Uso turístico actual	<p>Dentro del parque suelen programarse caminatas, excursiones turísticas, travesías en bicicleta, sesiones fotográficas, yoga y campamentos escolares infantiles.</p> <p>Además, se realizan charlas sobre supervivencias para acampar, como una experiencia inolvidable para que los visitantes puedan disfrutar del aire puro de los árboles y vivir una experiencia enriquecedora.</p> <p>Muchos de los ambientalistas y botánicos latinoamericanos, tienen como punto de atención El Parque Aromito que constituye un amplio muestrario de las especies arbóreas de la Costa del Río Uruguay, propias de las zonas selváticas suramericanas, muchas de ellas ya desaparecidas debido a la deforestación y tala de árboles</p>
Presencia y tipo de instalaciones de servicios turísticos	
Visitable día de lluvia	
Tipo de aprovechamiento	
Tipo de público	
Accesibilidad universal	
Costo de acceso	
Ingreso libre o preacordado	
Página web	
Redes sociales	
Contacto	
Comentarios	

Ficha N° 54. Reserva El Ceibo	
Corredor	Uruguay
Nombre	Reserva El Ceibo
Tipo de atractivo natural	Área Natural Protegida
Superficie (ha)	25
Departamento en el que se encuentra	Federación
Ubicación espacial	30°46'32.016"S 58°15'15.480"O
Km	Km 325 RN14
Distancia de la ruta	22 km RN14
Tipo de acceso	
Señalización	
Titularidad de la tierra	Privado
Categoría de protección y/o conservación	Reserva
Año de creación y si corresponde número de decreto o ley de creación	
Descripción del recurso	11 hectáreas de pastizales naturales las cuales se destinan exclusivamente a conservación e investigación
Valor/Característica distintiva del recurso	
Usos de la tierra	Conservación, observación de fauna silvestre y flora
Uso turístico actual	

Ficha N° 54. Reserva El Ceibo	
Presencia y tipo de instalaciones de servicios turísticos	
Visitable día de lluvia	
Tipo de aprovechamiento	Conservación estricta
Tipo de público	
Accesibilidad	
Costo de acceso	
Ingreso libre o preacordado	
Página web	http://reservanaturalprivadaelceibo.blogspot.com.ar/
Redes sociales	https://www.facebook.com/Reserva-Natural-El-Ceibo-1561751360776070/ https://www.instagram.com/reserva_el_ceibo/?hl=es-la
Contacto	Hugo Javier Caprotti (03456) 423698 hugobarbita@gmail.com
Comentarios	

Ficha N° 55 Reserva Natural La Florida	
Corredor	Uruguay
Nombre	Reserva Natural La Florida
Tipo de atractivo natural	Área Natural Protegida
Superficie (ha)	12,5
Departamento en el que se encuentra	Federación
Ubicación espacial	30°42'20.268"S 58°4'34.932"O
Km	Km 334 RN14
Distancia de la ruta	7 km RN14
Tipo de acceso	
Señalización	
Titularidad de la tierra	Privado
Categoría de protección y/o conservación	Reserva Natural
Año de creación y si corresponde número de decreto o ley de creación	
Descripción del recurso	
Valor/Característica distintiva del recurso	
Usos de la tierra	Conservación, ganadería
Uso turístico actual	
Presencia y tipo de instalaciones de servicios turísticos	
Visitable día de lluvia	
Tipo de aprovechamiento	Conservación compatible con producción
Tipo de público	
Accesibilidad	
Costo de acceso	
Ingreso libre o preacordado	
Página web	
Redes sociales	https://www.instagram.com/reservalaflovida/
Contacto	Raúl Gustavo Borgo (03456) 150620232 ragborgo@hotmail.com

Ficha N° 55 Reserva Natural La Florida	
Comentarios	

Ficha N° 56 Balneario Delio Panizza	
Corredor	Centro
Nombre	Balneario Delio Panizza
Tipo de atractivo natural	Área Natural Protegida
Superficie (ha)	20
Departamento en el que se encuentra	Tala
Ubicación espacial	32°18'31.97"S 59° 4'35.85"O
Km	Km 245 RN12
Distancia de la ruta	24 km RN12 RP 39, sobre el río Gualeguay
Tipo de acceso	
Señalización	
Titularidad de la tierra	Público
Categoría de protección y/o conservación	Reserva Natural Municipal
Año de creación y si corresponde número de decreto o ley de creación	
Descripción del recurso	<p>Es un atractivo lugar de descanso sobre las aguas del Río Gualeguay, con playas de arenas blancas y finas. Ideal para disfrutar de la flora y fauna de la región y realizar varias actividades en contacto con la naturaleza.</p> <p>Se ubica a pocos metros de la Ruta Provincial N° 39 sobre el ensanche del río Gualeguay, casi a la altura del puente, a 4Km. del centro de la ciudad. En este sector especial para veranear convergen atractivos naturales como las aguas mansas del río, los arenales finísimos que ganan la costa y que a su vez conviven con la vegetación de montes verdosos, propiciando los tan buscados espacios de sombra</p>
Valor/Característica distintiva del recurso	<p>Cada 7 de agosto se cumple un aniversario del fallecimiento de Dr. Delio Panizza, en octubre de 1965 se bautiza el Parque Balneario en conmemoración al escritor. Le compartimos un poema de este reconocido en homenaje a nuestro Río Gualeguay:</p> <p>“El río en cuyas costas arenosas han parado su vuelo algunas garzas, el verde que recién está naciendo en lo sauces que bordan las barracas; La mancha oscura de los sarandíes donde atisba una nutria a flor del agua; El tronco protector donde campea el metálico lomo de una iguana; El grito de los pájaros alegres; El relincho de in potro en la hondonada; El silencio que a ratos señorea como un manto de grave aristocracia; Y, sobre todo, como un don inmenso, como un regalo de inefable gracia, este aroma tenaz del espinillo Que nos envuelve en su dorada llama” Delio Panizza</p> <p>Es el atractivo turístico más importante de la ciudad de Rosario</p>

Ficha N° 56 Balneario Delio Panizza	
	del Tala.
Usos de la tierra	
Uso turístico actual	<p>En el parque balneario se puede realizar senderismo, avistaje de flora y fauna, canotaje, stand up paddle, pesca, paseos en bicicleta o relajarse y disfrutar de sus playas de arena blanca. Balneario con 3 playas diferenciadas. Camping. Bajada de lanchas. Paseos en lancha y pesca. Complejo para hospedarse. Los fines de semana se puede disfrutar de espectáculos musicales en forma gratuita en Playa Grande como así también comprar artesanías del lugar</p>
Presencia y tipo de instalaciones de servicios turísticos	<p>Infraestructura necesaria para ir de camping o pasar el día. Lugar para carpas y rodantes con sombra. Se han dispuesto los servicios necesarios, atendiendo las exigencias del turista que desea armar su campamento en plena naturaleza: agua potable, churrasqueras con mesadas y asientos, luz eléctrica, proveeduría, servicio de agua caliente, sanitarios, duchas, guardavidas y enfermería, bajada de lanchas, cancha de fútbol y voley, juegos infantiles, e incluso habitaciones en un complejo interior al balneario. Existen en el lugar tres playas diferenciadas: Playa Grande, Pozo de los Cuatro y siguiendo hacia el sur el área protegida Rincón Hondo, las cuales se despliegan separadas entre sí por camping y pequeños montecillos. En tanto el río se ofrece apto para la práctica de diversos deportes náuticos, así como para el disfrute de agradables paseos en lancha, sin olvidar su esencia de buena excusa para una jornada de pesca.</p> <p>Playa Grande Posee un quincho de paja dispuesto con una barra, espacio donde durante la época estival se dinamiza la movida nocturna con bailes, fogones, partidos de voley playero, entre otras actividades. Un paraíso de sombra y blancas arenas tendido sobre el río Gualeguay, las 30 hectáreas del Parque Balneario Municipal "Dr. Delio Panizza" aparecen a 4Km. de Rosario del Tala, a un lado de la Ruta Provincial N° 39 (Ex 131). Para quienes no cuentan con vehículo particular, la ciudad dispone de un servicio de transporte hasta el balneario.</p> <p>Rincón Hondo En Rincón Hondo, que permite estar en plena naturaleza, con senderos que se adentran a los bosques en galería permitiendo observar bellas vistas del río Gualeguay y la flora y fauna del lugar, en especial las aves</p>
Visitable día de lluvia	
Tipo de aprovechamiento	Permanente
Tipo de público	Todos
Accesibilidad	Cuenta con una silla anfibia, pasarelas y un baño para personas con discapacidad
Costo de acceso	Detalle temporada 2022 en: (Parque Balneario Municipal Dr. Delio Panizza, s.f.)
Ingreso libre o precordado	
Página web	No tiene
Redes sociales	Facebook: https://m.facebook.com/Parque-Balneario-Municipal-Dr-Delio-Panizza-954885684534730/
Contacto	Para más información comunícate al +54 03445 470587 o

Ficha N° 56 Balneario Delio Panizza	
	escribinos turismordt@gmail.com
Comentarios	

Ficha N° 57 Laguna del Yacaré	
Corredor	Centro
Nombre	Laguna del Yacaré
Tipo de atractivo natural	Área Natural Protegida
Superficie (ha)	502
Departamento en el que se encuentra	Villaguay
Ubicación espacial	31°57'43.69"S 59° 5'24.04"O
Km	km 190 RN14
Distancia de la ruta	70 km RN14
Tipo de acceso	
Señalización	
Titularidad de la tierra	Privado
Categoría de protección y/o conservación	Reserva Privada
Año de creación y si corresponde número de decreto o ley de creación	
Descripción del recurso	
Valor/Característica distintiva del recurso	
Usos de la tierra	Conservación compatible con turismo y producción
Uso turístico actual	Conservación, educación ambiental, ganadería, investigación, turismo y observación de fauna silvestre
Presencia y tipo de instalaciones de servicios turísticos	
Visitable día de lluvia	
Tipo de aprovechamiento	
Tipo de público	
Accesibilidad	
Costo de acceso	
Ingreso libre o preacordado	
Página web	No tiene
Redes sociales	https://www.facebook.com/LagunadelYacare
Contacto	andressehinkman@gmail.com
Comentarios	

Ficha N° 58 Reserva Natural La Chinita	
Corredor	Centro
Nombre	Reserva Natural La Chinita
Tipo de atractivo natural	Área Natural Protegida
Superficie (ha)	15
Departamento en el que se encuentra	Villaguay
Ubicación espacial	31°50'16.49"S 59° 0'5.47"O
Km	Km 200 RN14
Distancia de la ruta	65 Km RN14

Ficha N° 58 Reserva Natural La Chinita	
Tipo de acceso	Camino enripiado
Señalización	
Titularidad de la tierra	Público
Categoría de protección y/o conservación	Área Natural Protegida - Reserva Municipal
Año de creación y si corresponde número de decreto o ley de creación	17 de noviembre del 2008, Decreto Municipal N° 743/2008
Descripción del recurso	<p>Ubicado en la zona noreste de Villaguay a 5 km del centro de la ciudad. Se encuentra habilitada al público desde el año 2008 con la intención de conservar la flora y la fauna autóctona de la región.</p> <p>El área cuenta con cavas abandonadas (cuyo material fuera utilizado en la construcción de rutas) y que, con el correr del tiempo, fueron llenándose de agua y recuperando la vegetación. Allí fueron liberadas distintas especies de la fauna provenientes de decomisos, mascotismo equivocado, entre otros.</p> <p>Dentro de la abundante y tupida vegetación, destacan los espinillos, guayabos, algarrobos, talas, con formación de montes y selvas en galería, chilcas y demás gramíneas en la formación del pastizal. Cercan el lugar añosos eucaliptus como una especie introducida.</p> <p>La Reserva alberga a más de 150 especies de aves que frecuentan dicho predio en las diferentes estaciones del año, en las que se destacan: maca gris (<i>Tachybaptus dominicus</i>), anambé verdoso (<i>Pachyramphus viridis</i>), carpintero lomo blanco (<i>Campephilus leucopogon</i>), carpintero real (<i>Colaptes melanochloros</i>), cigüeña americana (<i>Ciconia maguari</i>), jacana (<i>Jacana jacana</i>), pollona negra (<i>Gallinula galeata</i>), sirirí pampa (<i>Dendrocygna viduata</i>), espátula rosada (<i>Platalea ajaja</i>), gabilan mixto (<i>Parabuteo unicinctus</i>), taguato común (<i>Rupornis magnirostris</i>), halconcito gris (<i>Spizapteryx circumcinctus</i>), caburé chico (<i>Glaucidium brasilianum</i>), alilicucu común (<i>Megascops choliba</i>), garza mora, chiflon, garzita azulada, ipacaá, carau, uervillo de cañada, entre otros.</p> <p>Los más fáciles de avistar, entre los mamíferos: carpinchos, coipo o falsa nutria; lagartos overo, tortugas de laguna, tortugas pintada; aves como hornero, benteveo, cardenal copete rojo, pepitero de collar, carpintero overo, carpintero lomo blanco, carpintero enano, pollona negra, jacana, garza bruja, chororó, ipacaá, biguá, pato cutirí, pato de collar, pato sirirí pampa; entre muchos otros.</p>
Valor/Característica distintiva del recurso	<p>Chebez (2005) indica que, en la Reserva Natural La Chinita, se habría avistado la monjita dominica (<i>Xolmis dominicanus</i>) y el tachurí coludo (<i>Culicivora caudacuta</i>), lo cual debería corroborarse.</p> <p>"Una reserva natural sin límites" es el nombre del proyecto puesto en práctica en noviembre de 2017 por los estudiantes del 6° año de la escuela secundaria N° 7, con orientación en medio ambiente "René Favalaro". La iniciativa fue colocar cartelería en braille, en especies de la flora de La Chinita, coordinados por la docente Alicia Echániz.</p> <p>Los estudiantes explicaron que cuando visitaron la reserva advirtieron que no existía señalética inclusiva y vieron propicia la temática para colaborar con visitantes no videntes. Trabajaron</p>

Ficha N° 58 Reserva Natural La Chinita	
	en equipo con el asesoramiento de estudiantes y docentes de la escuela Integral N° 33 "Nuevo Horizonte" para la confección de los carteles. En tanto, el soporte en madera y caño fue aportado por la escuela Rogelio Martínez
Usos de la tierra	
Uso turístico actual	<p>Los recorridos guiados para conocer la fauna y flora del lugar están a cargo de Rolando Lange, socio fundador de la Asociación Naturalista Entomológica Argentina con sede en Buenos Aires, es taxidermista y posee una colección de miles de mariposas de todo el mundo.</p> <p>Se realizan visitas escolares con la participación de numerosas escuelas de la región, donde además la observación y recorrido del predio, se instruye sobre el cuidado y preservación del medio ambiente.</p> <p>También se reciben visitantes principalmente, de Capital Federal, Gran Buenos Aires, Santa Fe, Córdoba. Durante fines de semana convencionales recibe la visita de residentes y visitantes de localidades vecinas</p>
Presencia y tipo de instalaciones de servicios turísticos	<p>Cuenta con guardafauna, lugar propicio para avistaje, safaris fotográficos y caminatas.</p> <p>Cuenta con una entrada con cartelería, senderos en buen estado, puentes, bancos, cestos de basura, recintos para la recuperación de fauna en estado aceptable con piso de tierra, casa de cuidador, sanitarios para el público.</p> <p>Posee varios recintos de rehabilitación de fauna, los cuales son de acceso al público general. El área cuenta con algunos animales de granja y algunos de los silvestres, fuera de su rango de distribución natural.</p> <p>También hay miradores, pasarelas, muelles, barandas y hasta un extenso puente colgante irrumpen en el paisaje para poder apreciar en toda su dimensión lugares privilegiados</p>
Visitable día de lluvia	
Tipo de aprovechamiento	<p>Se hacen recorridos diurnos con guía o se lo puede hacer en forma individual. En verano, de manera alternativa, hay recorridos nocturnos. La reserva está abierta al público toda la semana, a excepción de los miércoles que permanece cerrada salvo que sea feriado.</p> <p>El horario de verano es de 15 a 19 horas y en invierno de 14 a 18 horas (Azambuyo, 27 de febrero de 2020)</p>
Tipo de público	Todos (salvo que no encontré información específica sobre personas con movilidad reducida)
Accesibilidad	
Costo de acceso	Entrada gratuita
Ingreso libre o preacordado	
Página web	No tiene
Redes sociales	<p>Facebook: https://www.facebook.com/pages/Reserva%20Natural%20La%20Chinita/2374672722550706/</p>
Contacto	<p>El teléfono de contacto es: 03455-421331.</p> <p>Servicio de visitas guiadas. Contacto de los Guías de la Reserva Natural La Chinita</p> <p>Ferreya Diego, Tel: 03455-15405849</p> <p>Lange Rolando, Tel: 03455-15413582</p> <p>Zaragoza Paúl, Tel: 03455-15458208</p> <p>Dirección de Turismo, Tel: 03455-426080</p>
Comentarios	

Ficha N° 59 Establecimiento El Guayabo	
Corredor	Centro
Nombre	Establecimiento El Guayabo
Tipo de atractivo natural	Área Natural Protegida
Superficie (ha)	1.371
Departamento en el que se encuentra	Villaguay
Ubicación espacial	
Km	
Distancia de la ruta	
Tipo de acceso	
Señalización	
Titularidad de la tierra	Privado
Categoría de protección y/o conservación	Reserva de Usos Múltiples
Año de creación y si corresponde número de decreto o ley de creación	8 de julio de 2020, Decreto N° 1.059/20
Descripción del recurso	<p>El establecimiento El Guayabo está ubicado en el distrito Mojones Sur del departamento Villaguay. Con su incorporación al Sistema Provincial de Áreas Naturales Protegidas para su protección y conservación, suma una superficie de 1.259 hectáreas está ocupada por monte nativo y unas 120 especies de aves diferentes. Hay registro de carpintero lomo blanco y la bandurrita chaqueña, numerosos rastros de mamíferos como corzuelas pardas, gatos monteses, carpinchos, vizcachas, aguarás popés, lobitos de río y nutrias, y reptiles como yacarés, tortugas pintadas y varias especies de anfibios, artrópodos y moluscos nativos. Además se destaca la presencia de aguadas naturales permanentes y del arroyo Guayabo, cuya naciente se encuentra dentro de los límites de la propiedad.</p> <p>En cuanto a las acervo de arbóreas nativas, predomina un monte nativo en muy buen estado de conservación con la presencia de numerosos ejemplares añosos de algarrobo y ñandubay, abundantes palmeras caranday y sectores con quebracho blanco, tanto añosos como renovales</p>
Valor/Característica distintiva del recurso	Se destaca a su vez el guayabo colorado o lapachillo (<i>Eugenia cisplatensis</i>) que le da nombre al lugar. Esta especie se la ha cortado y en otro tiempo se encontraban ejemplares muy grandes, dice el titular de Áreas Naturales, Alfredo Berduc
Usos de la tierra	
Uso turístico actual	
Presencia y tipo de instalaciones de servicios turísticos	
Visitable día de lluvia	
Tipo de aprovechamiento	
Tipo de público	
Accesibilidad universal	
Costo de acceso	
Ingreso libre o preacordado	
Página web	No tiene
Redes sociales	No tiene
Contacto	
Comentarios	Facebook: https://www.facebook.com/ProduccionER/posts/3069981946430

Ficha N° 59 Establecimiento El Guayabo	
	721

Ficha N° 60. Camping Puesto 4	
Corredor	Centro
Nombre	Camping Puesto 4
Tipo de atractivo natural	Camping Municipal
Superficie (ha)	9 has para carpas y rodantes
Departamento en el que se encuentra	Federal
Ubicación espacial	30°56'58"S 58°46'8"O
Km	km 305 RN14
Distancia de la ruta	100 km RN 14
Tipo de acceso	
Señalización	
Titularidad de la tierra	Público
Categoría de protección y/o conservación	No tiene
Año de creación y si corresponde número de decreto o ley de creación	
Descripción del recurso	Ubicado al este de la ciudad, sobre calle Lavalle entre Hipólito Yrigoyen y Eulogio González, a orillas del arroyo Federal Grande se encuentra el Camping Municipal "Puesto 4", un espacio verde de la ciudad
Valor/Característica distintiva del recurso	
Usos de la tierra	
Uso turístico actual	Se realizan actividades de recreación y camping disponible para albergar a viajeros y vivir una experiencia cercana con la naturaleza
Presencia y tipo de instalaciones de servicios turísticos	9 ha para carpas y rodantes, electricidad, sanitarios con duchas, churrasqueras, proveeduría, gym a cielo abierto, parque infantil, mesas y parrillas, juegos infantiles, comedor y seguridad
Visitable día de lluvia	
Tipo de aprovechamiento	
Tipo de público	Familias
Accesibilidad universal	
Costo de acceso	
Ingreso libre o preacordado	
Página web	No tiene
Redes sociales	No tiene
Contacto	Teléfono: 03454 42-1309 (figura en google) Mayor información llamar a la municipalidad de Federal, Entre Ríos
Comentarios	

4.1.3. Traza y diseño preliminar de las rutas ecológicas

A partir del relevamiento de información y de la identificación de potenciales atractivos naturales se seleccionaron 20 atractivos del Corredor Paraná (Tabla 5, Figura 3) y 24 atractivos del Corredor Uruguay (Tabla 6, Figura 4) y cinco atractivos del centro de la provincia (Tabla 7, Figura 5), a los que se puede acceder desde ambas rutas nacionales. El orden de los atractivos es de sur a norte de ambas rutas y en las fichas presentadas se describen las características de cada parada.

El Corredor Paraná cuenta con 18 áreas protegidas y dos jardines botánicos en un recorrido de 350 kilómetros a lo largo de la ruta provincial N° 11 y ruta nacional N°12.

El Corredor Uruguay cuenta con 21 áreas protegidas, un balneario, un museo con área protegida y un museo en una longitud aproximada de 300 kilómetros a lo largo de la ruta nacional N°14.

Los atractivos que no fueron incorporados a las trazas de las rutas se debe a que no realizan actividades turísticas o no están abiertas al público general (Área Natural Protegida Malabrigo, Paisaje Protegido La Pellegrini, Reserva Natural La Glorieta, Reserva Natural La Constancia, Reserva Natural Arroyo Pos Pos, Estancia El Palmar, Reserva Natural Arroyo El Palmar, Reserva Natural Los Monigotes, Reserva Natural El Talar, Reserva Natural Yuquerí y Reserva Natural de Usos Múltiples Arroyo Ayuí Grande).

Tabla 5. Atractivos naturales identificados en el Corredor Paraná.

N°	Nombre	Tipo de atractivo
1	Reserva Natural de Uso Múltiple Islas de Victoria	Área Natural Protegida
2	Paisaje Protegido El Alisal (isla El Espinillo)	Área Natural Protegida
3	Parque Nacional Pre-Delta	Área Natural Protegida
4	Tierra de Chaná	Área Natural Protegida
5	Reserva Municipal Natural Camping Valle María	Área Natural Protegida
6	Parque Provincial Parque Natural Monte de la Paloma	Área Natural Protegida
7	Viñedo y Reserva Los Aromitos	Área Natural Protegida
8	Reserva de Uso Múltiple Escuela Rural Juan B. Alberdi	Área Natural Protegida
9	P. Reserva Natural Mejorada Jardín Botánico Oro Verde	Jardín Botánico
10	Parque Botánico Leandro N. Alem	Jardín Botánico
11	Reserva Municipal Islote Curupí	Área Natural Protegida
12	Reserva de Uso Múltiple Escuela Rural Enrique Berduc	Área Natural Protegida
13	Montecito de Lovera	Área Natural Protegida
14	Reserva Municipal Laguna El Brete	Área Natural Protegida
15	Reserva Natural El Cencerro (zona de Selva de Montiel)	Área Natural Protegida
16	Reserva Municipal La Curtiembre	Área Natural Protegida
17	Reserva Natural Provincial Parajes El Gato y Loma Limpia	Área Natural Protegida
18	Reserva de Uso Múltiple Paraná Medio	Área Natural Protegida
19	Reserva Natural Provincial Curuzú Chalí	Área Natural Protegida
20	Área Natural Protegida Establecimiento Don Sebastián	Área Natural Protegida

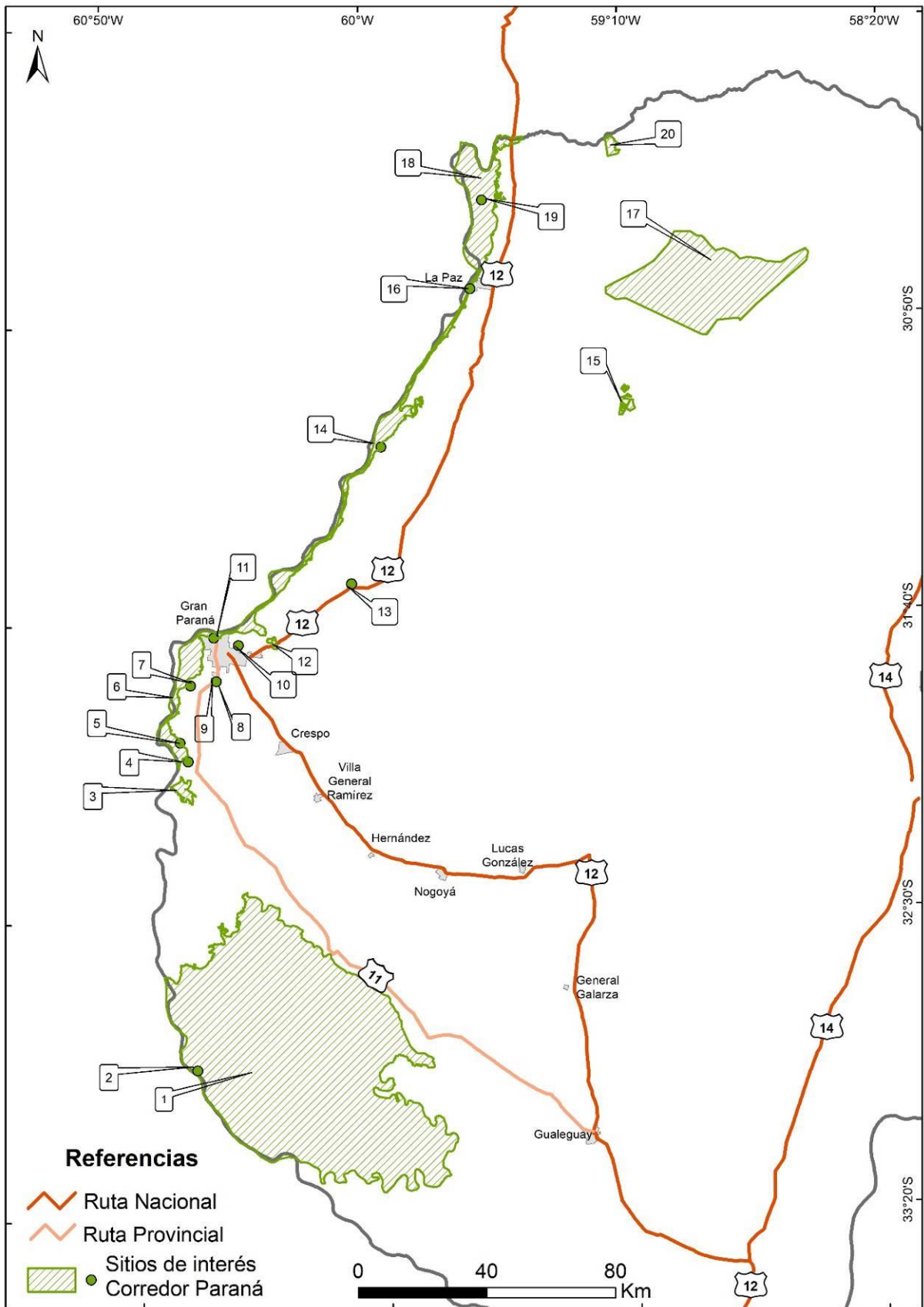


Figura 3. Sitios y/o atractivos identificados en el Corredor Paraná.

Tabla 6. Atractivos naturales identificados en el Corredor Uruguay.

N°	Nombre	Tipo de atractivo
21	La Estopona	Área Natural Protegida
22	La isla Banco de la Inés	Área Natural Protegida
23	Reserva Natural de Usos Múltiples El Potrero de San Lorenzo	Área Natural Protegida
24	Reserva Natural Privada Senderos del Monte	Área Natural Protegida
25	Reserva Privada La Serena del Gualayan	Área Natural Protegida
26	Reserva de Uso Múltiple Santa Isabel	Área Natural Protegida
28	Reserva Natural Termas del Guayche / Termas del Guaychú	Área Natural Protegida
29	Reserva Parque Florístico	Área Natural Protegida
30	Reserva Municipal Las Piedras	Área Natural Protegida
31	Reserva de Usos Múltiples Don Gil	Área Natural Protegida
32	Isla Dolores	Área Natural Protegida
33	Isla del Puerto	Balneario
34	Museo de Mariposas en Liebig	Museo
38	Parque Nacional El Palmar	Área Natural Protegida
41	Reserva de Uso Múltiple La Aurora del Palmar	Área Natural Protegida
45	Paisaje Protegido Avayuvá	Área Natural Protegida
46	Parque San Carlos	Área Natural Protegida
47	Paisaje Protegido Zona de Protección de Aves Silvestres	Área Natural Protegida
48	Estancia La Angélica	Área Natural Protegida
49	Bioparque y Museo Salto Grande	Museo y Área Natural Protegida
52	Reserva Forestal Chaviyú	Área Natural Protegida
53	El Aromito Reserva (Bosque municipal)	Área Natural Protegida
54	Reserva El Ceibo	Área Natural Protegida
55	Reserva Natural La Florida	Área Natural Protegida

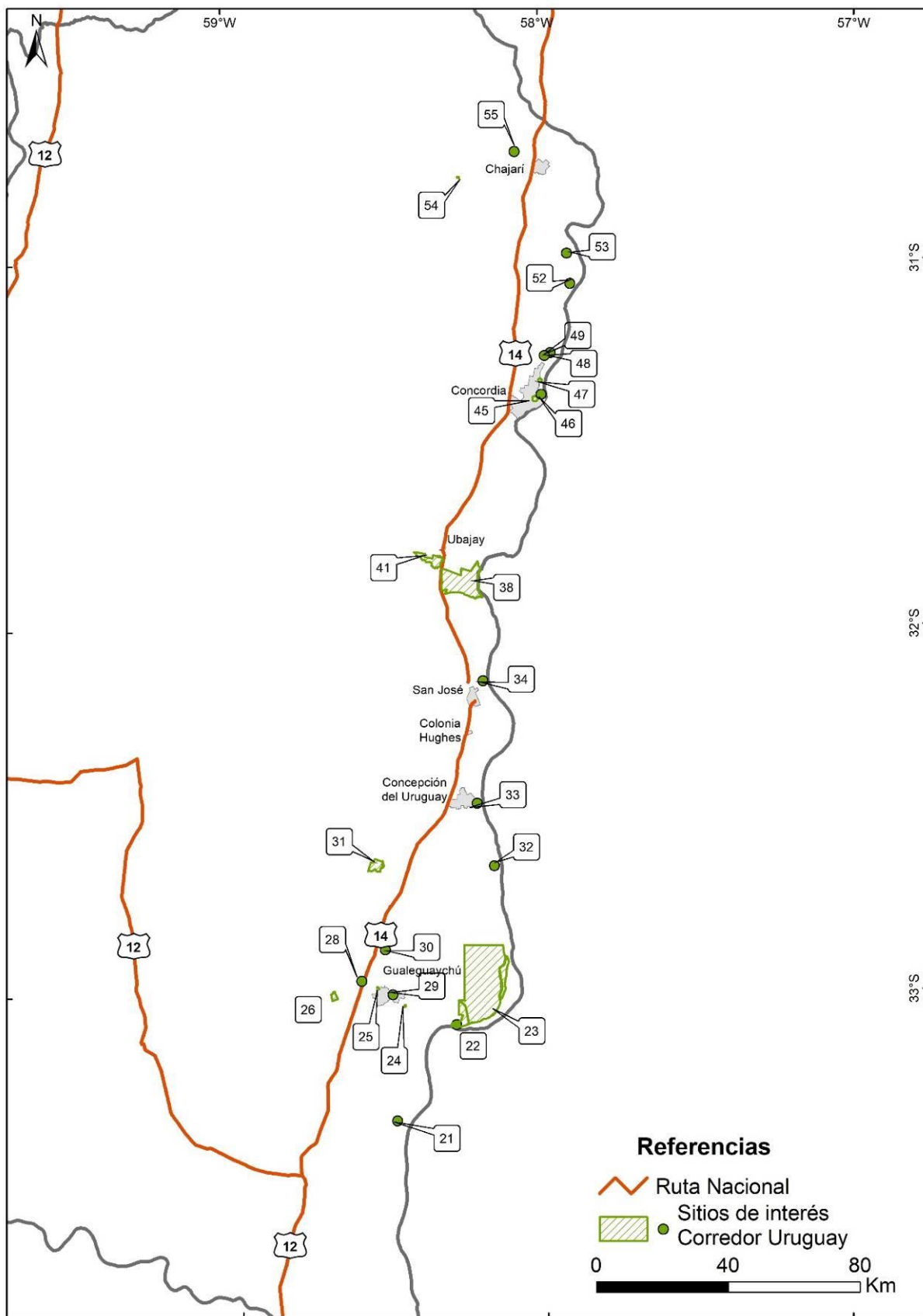


Figura 4. Sitios y/o atractivos identificados en el Corredor Uruguay.

Tabla 7. Atractivos naturales identificados en el Centro de la provincia.

N°	Nombre	Tipo de atractivo
56	Balneario Delio Panizza	Área Natural Protegida
57	Laguna del Yacaré	Área Natural Protegida
58	Reserva Natural La Chinita	Área Natural Protegida
59	Establecimiento El Guayabo	Área Natural Protegida
60	Camping Puesto 4	Camping Municipal

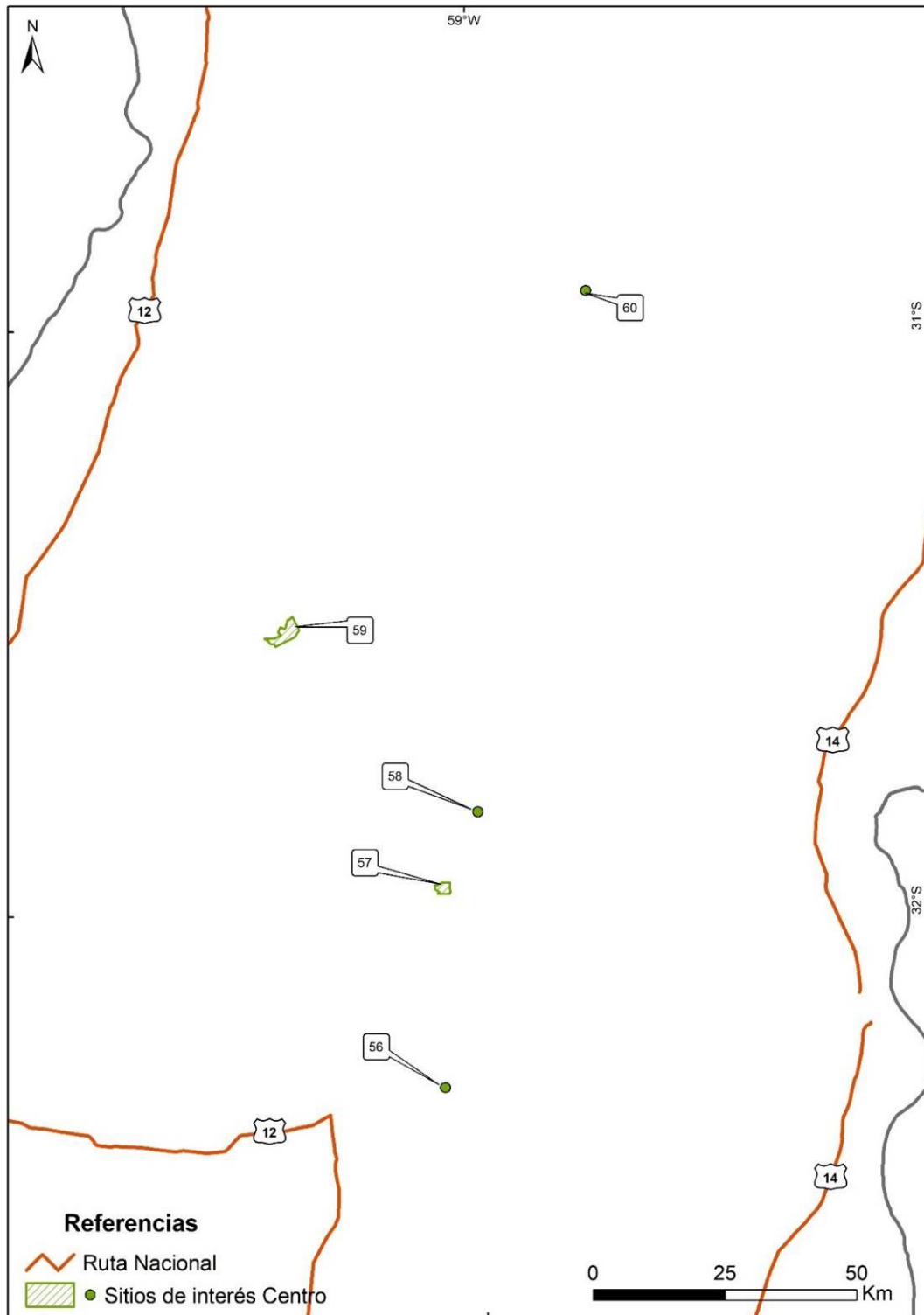


Figura 5. Sitios y/o atractivos identificados en el centro de la provincia de Entre Ríos.

4.1.4. Diseño de una planilla para el relevamiento de atractivos turísticos naturales

A partir de la información recopilada en gabinete se diseñó una planilla que permitió en la siguiente etapa relevar a campo información faltante y complementaria a la presentada en el presente informe. La misma se presenta en el Anexo 6.1. El objetivo de la misma es

que toda persona que realice el relevamiento pueda recopilar la información necesaria. Para ello la información registrada debe ser clara y concisa.

4.2. ETAPA 2 - RELEVAMIENTO DEL TERRENO

Durante el relevamiento de campo se evaluaron efectivamente 66 atractivos naturales o sitios de interés en la provincia de Entre Ríos, siete de los cuales no habían sido identificados en la etapa 1 (Tabla 8).

Tabla 8. Sitios y/o atractivos naturales evaluados durante los relevamientos de campo.

N°	Nombre	Corredor	Valoración de la inclusión
1	Reserva Natural de Uso Múltiple Islas de Victoria	CRP	NO
2	Los Alisales	CRP	NO
3	Jardín Botánico El Potrero*	CRP	SI
4	Parque Nacional Pre-Delta	CRP	SI
5	Reserva Las Cuevas y Sendero Ojo del Tigre*	CRP	SI
6	Tierra de Chaná	CRP	SI
7	Reserva Municipal Natural Camping Valle María	CRP	SI
8	Parque Natural Monte La Paloma	CRP	NO
9	Viñedo y Reserva Los Aromitos	CRP	SI
10	Reserva de Uso Múltiple Escuela Rural Juan B. Alberdi	CRP	NO
11	Reserva Natural Manejada Jardín Botánico Oro Verde	CRP	SI
12	Parque Botánico Leandro N. Alem	CRP	SI
13	Reserva Municipal Islote Curupí	CRP	SI
14	Parque Escolar Rural Enrique Berduc	CRP	SI
15	Reserva Natural Educativa Montecito de Lovera	CRP	SI
16	Reserva Municipal Laguna El Brete	CRP	NO
17	Área Natural Protegida La Curtiembre	CRP	SI
18	Reserva de Uso Múltiple Paraná Medio	CRP	NO
19	Reserva Natural Provincial Curuzú Chalí	CRP	NO
20	La Estopona	CRU	NO
21	La Isla Banco de la Inés	CRU	SI
22	Reserva Natural de Usos Múltiples El Potrero de San Lorenzo		SI
23	Reserva Natural Privada Senderos del Monte	CRU	SI
24	Reserva Privada La Serena del Gualayan	CRU	SI
25	Reserva de Uso Múltiple Santa Isabel	CRU	NO
26	Área Natural Protegida Malabrigo	CRU	NO
27	Reserva Natural Termas del Guaychú	CRU	SI
28	Reserva Parque Florístico Unzué	CRU	SI
29	Reserva Municipal Las Piedras	CRU	SI
30	Reserva de Usos Múltiples Don Gil	CRU	NO

N°	Nombre	Corredor	Valoración de la inclusión
31	Isla Dolores	CRU	NO
32	Isla del Puerto	CRU	SI
33	Exposición de Colecciones Butterflies	CRU	SI
34	Paisaje Protegido La Pellegrini	CRU	NO
35	Reserva Natural La Glorieta	CRU	NO
36	Reserva Natural La Constancia	CRU	NO
37	Parque Nacional El Palmar	CRU	SI
38	Reserva Natural Arroyo Pos Pos	CRU	NO
39	Estancia El Palmar	CRU	NO
40	Reserva de Uso Múltiple La Aurora del Palmar	CRU	SI
41	Reserva Natural Arroyo El Palmar	CRU	NO
42	Reserva Natural Los Monigotes	CRU	NO
43	Reserva Natural El Talar	CRU	NO
44	Parque San Carlos y Paisaje Protegido Zona de Protección de Aves Silvestres	CRU	SI
45	Establecimiento La Angélica	CRU	SI
46	Ecoparque de Salto Grande	CRU	SI
47	Reserva Natural Yuquerí	CRU	NO
48	Reserva Natural de Usos Múltiples Arroyo Ayuí Grande	CRU	NO
49	Reserva Forestal Chaviyú	CRU	SI
50	Reserva Forestal de Flora Autóctona El Aromito	CRU	SI
51	Reserva El Ceibo	CRU	NO
52	Reserva Natural La Florida	CRU	NO
53	Reserva Natural Mocoretá*	CRU	NO
54	Palacio San José*	CRU	SI
55	Estancia La Titina*	CRU	SI
56	Paisaje Protegido Avayuvá	CRU	NO
57	Museo de Ciencias Naturales y Arqueología "Prof. Manuel Almeida"	CRU	SI
58	Reserva y Viñedo Pampa Azul*	CRU	NO
59	Área Natural El Cencerro	CC	NO
60	Área Natural Protegida Establecimiento Don Sebastián	CC	SI
61	Reserva Natural Provincial Parajes El Gato y Loma Limpia	CC	NO
62	Establecimiento El Guayabo	CC	SI
63	Camping Puesto 4	CC	NO
64	Balneario Municipal Dr. Delio Panizza	CC	SI
65	Laguna del Yacaré	CC	NO
66	Reserva Natural La Chinita	CC	SI

*nuevos sitios incorporados durante los relevamientos de campo.

CRP: Corredor del Río Paraná, CRU: corredor del río Uruguay, CC: corredor central.

Como resultado de la visita a los sitios y entrevistas con los referentes locales, como fuentes primarias de información, se presentan las fichas individuales de cada atractivo identificado agrupadas según correspondan al corredor del río Paraná, corredor del río Uruguay y corredor central.

4.2.1. Corredor del río Paraná

1) Reserva Natural de Uso Múltiple Islas de Victoria

Para la visita y obtención de información de fuentes directas de este sitio nos comunicamos con el Municipio de Victoria donde designaron al Sr. Mario Alonso, del área de puerto y fiscalización de la Delegación en Islas del Municipio de Victoria.

También mantuvimos comunicación previa a la visita de campo con el Sr. Martín Lima, Director de Turismo del Municipio de Victoria, con la Dra. Beatriz Giacosa que se encuentra desarrollando el Plan de Manejo del área, y con Gustavo Andino, encargado de la Delegación de Islas.

La visita efectiva al área no fue posible debido a su accesibilidad. Se encuentra a más de cinco horas de navegación desde el puerto de Victoria, Entre Ríos, y con una marcada dependencia del nivel de las aguas del río Paraná (con agua baja no puede accederse a las mismas). La entrevista con el Sr. Alonso se realizó en las oficinas del puerto de Victoria (Figura 6). No se considerará para su inclusión en la ruta ecológica.

Ficha N° 1. Reserva Natural de Uso Múltiple Islas de Victoria	
Corredor	Paraná
Nombre	Reserva Natural de Uso Múltiple Islas de Victoria
Tipo de atractivo natural	Área Natural Protegida
Superficie (ha)	376.000
Departamento en el que se encuentra	Victoria
Ubicación espacial	32°37'16.96"S 60°11'16.31"O
Km	Km 290 RN12
Distancia de la ruta	A 50 km de distancia de la RN12 (km 290), por RP26
Tipo de acceso	Se accede desde la provincia de Entre Ríos por vía fluvial
Señalización	No posee
Titularidad de la tierra	Mixto
Categoría de protección y/o conservación	Área Natural Protegida - Reserva de Uso Múltiple AICA Islas de Victoria ER05
Año de creación y si corresponde número de decreto o ley de creación	20 de marzo de 2019, Ley Provincial N°10671
Descripción del recurso	Es la mayor área protegida de la provincia. Se trata de un patrimonio virgen, de los pocos que aún persisten en toda la región. Otros bienes y servicios que ofrecen las islas de Victoria hacen referencia: - Patrimonio natural; - Presencia de especies y ambientes de interés turístico; - Recarga de acuíferos; - Oferta de hábitat adecuados para un importante diversidad de fauna y flora silvestres; - Sostén de cadenas tróficas vecinas; - Buenas condiciones ambientales para apicultura dada por la presencia de un gran número de especies nativas de importancia melífera (<i>Salix humboldtiana</i> , <i>Polygonum</i> spp. y <i>Ludwigia</i> spp.; entre otras);

Ficha N° 1. Reserva Natural de Uso Múltiple Islas de Victoria	
	<p>- Presencia de especies vegetales con valor alimenticio humano y animal, para la construcción, combustible, farmacológico y etnobiológico (<i>Salix humboltiana</i>, <i>Panicum prionitis</i>, <i>Schoenoplectus californicus</i>);</p> <p>- Presencia de poblaciones de fauna silvestre con valor comercial y de subsistencia (coipos, carpinchos, ranas criollas, lagartos overos, sábalo, dorados, tarariras, varias especies de aves, entre otros.);</p> <p>- Importante patrimonio cultural (sitios de interés arqueológico de pueblos originarios y formas de vida particulares de los pobladores isleños-riberños actuales)</p>
Valor/Característica distintiva del recurso	<p>En la zona se distinguen diversas variedades de pato (crestón, sirirí, alitas azules, maicero, biguá) y otras numerosas especies, como: macá, gallareta, carao, chajá, gallineta, carancho, garza blanca, mora y mirasol, tuyango, gallito del agua. Algunas islas ya están protegidas de la pesca comercial, porque es una zona de inestimable capital ictícola, con preeminencia del sábalo.</p> <p>Diversidad de flora, aves y peces.</p>
Usos de la tierra	<p>Los humedales de la zona de islas de Victoria proveen un conjunto de bienes y servicios que garantizan la calidad de vida de los pobladores locales, de los habitantes de áreas vecinas, e inclusive de personas que viven fuera de su área de influencia directa. Los más reconocidos se vinculan a la ganadería (cría y engorde), la apicultura, la pesca, la caza de fauna silvestre, la recolección de hierbas aromáticas, paja de techar y junco, y también a las diversas actividades turísticas que allí se desarrollan</p> <p>Ganadería y apicultura son los principales usos de la tierra.</p>
Uso turístico actual	<p>No posee.</p> <p>Fuera del área de la Reserva, pero en cercanías al puerto de Victoria:</p> <ul style="list-style-type: none"> • Durante los fines de semana una empresa de catamaranes recorre la zona cercana al puerto. Se trata de un paseo fluvial pero no se recorre ni desciende en zona de la reserva. • También se realiza turismo de pesca con guías.
Presencia y tipo de instalaciones de servicios turísticos	No posee
Visitable día de lluvia	No
Tipo de aprovechamiento	Aprovechamiento turístico inexistente.
Tipo de público	Pescadores
Accesibilidad universal	Carece de playas o muelles. Dependiente del nivel del río.
Costo de acceso	No posee
Ingreso libre o preacordado	Libre
Página web	No posee
Redes sociales	No posee
Contacto	Mario Alonso +54 9 3436 45-5148
Comentarios	Autoridades municipales y provinciales dan primeros pasos para la elaboración de un Plan de Manejo de la Reserva de Usos Múltiples Islas de Victoria.



Figura 6. Entrevista con el Sr. Mario Alonso en representación de la Reserva Natural De Usos Múltiples Islas de Victoria.

2) Los Alisales

Al igual que para el sitio anterior, Islas de Victoria, para la visita y obtención de información de fuentes directas de este sitio nos comunicamos con el Municipio de Victoria donde designaron al Sr. Mario Alonso, del área de puerto y fiscalización de la Delegación en Islas del Municipio de Victoria.

También mantuvimos comunicación previa a la visita de campo con el Sr. Martín Lima, Director de Turismo del Municipio de Victoria y con Gustavo Andino, encargado de la Delegación de Islas. Asimismo, se realizaron consultas puntuales con el Sr. Alfredo Berduc, Director de Áreas Naturales Protegidas de la provincia.

Al igual que en el caso anterior, la visita efectiva al área no fue posible debido a su accesibilidad. Se encuentra a más de tres horas de navegación desde el puerto de Victoria, Entre Ríos, y con una marcada dependencia del nivel de las aguas del río Paraná (con agua baja no puede accederse). Sumado a esto para llegar se requiere de mucho conocimiento de navegación local porque el área se encuentra cortada por canales. No se considerará para su inclusión en la ruta ecológica.

La entrevista con el Sr. Alonso se realizó en las oficinas del puerto de Victoria (Figura 6). Posteriormente y por la falta de información clara y completa, el Municipio de Victoria remitió la ficha completa y una nota con información que se adjunta en el Anexo 6.2.1.

Ficha N° 2. Los Alisales (Islote Centenario)	
Corredor	Paraná
Nombre	Los Alisales (Islote Centenario) Paisaje Protegido El Alisal (isla El Espinillo)
Tipo de atractivo natural	Área Natural Protegida
Superficie (ha)	246 (en la entrevista <i>in situ</i> no poseen información cierta sobre su superficie, ver Anexo 6.1).
Departamento en el que se encuentra	Victoria
Ubicación espacial	32°55'36.93"S 60°37'35.99"O
Km	Km 290 RN12
Distancia de la ruta	110 km de la RN12 a 500 m del km 4 de la RN174
Tipo de acceso	Se accede desde la provincia de Entre Ríos por vía fluvial luego de 3 horas de navegación.
Señalización	No posee
Titularidad de la tierra	Privado
Categoría de protección y/o conservación	Paisaje Protegido
Año de creación y si corresponde número de decreto o ley de creación	No hay información (la que figura en el SIB y que fue referida en el Primer Informe Parcial es errónea y nos fu informado por el Director de Áreas Naturales de Entre Ríos Sr. Alfredo Berduc).
Descripción del recurso	La isla El Espinillo es una porción de tierra insular, parte del conglomerado de islas del delta del río Paraná. Forma parte del departamento Victoria, Entre Ríos, Argentina. La isla se encuentra en el límite territorial entre esa provincia y la de Santa Fe.
Valor/Característica distintiva del recurso	Biodiversidad y su carácter de naturaleza sin intervención. Lo describen como un "área natural virgen".
Usos de la tierra	Es probable que se de algún tipo de actividad ganadera, considerando que es la actividad principal en la zona en la que se ubica.
Uso turístico actual	No posee
Presencia y tipo de instalaciones de servicios turísticos	No posee
Visitable día de lluvia	No
Tipo de aprovechamiento	No tiene aprovechamiento turístico
Tipo de público	Pescadores y kayaquistas ocasionales que la utilizan para descanso.
Accesibilidad universal	No posee. No tiene muelles.
Costo de acceso	No tiene
Ingreso libre o preacordado	No se permite el ingreso, a pesar de ello kayaquistas y pescadores descienden a descansar.
Página web	No tiene
Redes sociales	No tiene
Contacto	Mario Alonso +54 9 3436 45-5148
Comentarios	Para poder acceder desde Entre Río, además del tiempo necesario para la navegación, se necesita conocimiento de la zona porque se encuentra cortada por canales.

3) Jardín Botánico El Potrero

Este sitio corresponde a una nueva incorporación como atractivo natural realizada en el itinerario *in situ*. El contacto y recepción de nuestro equipo fue realizada por el Sr. Ricardo La Barba.

Se considera la inclusión de este sitio en la ruta ecológica del corredor del río Paraná.

Ficha N° 3. Jardín Botánico El Potrero	
Corredor	Paraná
Nombre	Jardín Botánico El Potrero
Tipo de atractivo natural	Jardín Botánico
Superficie (ha)	7
Departamento en el que se encuentra	Victoria
Ubicación espacial	34 36 624 58 26.452
Km	Rotonda de la RP26 y la R interoceánica o Vivanco
Distancia de la ruta	Sobre la Ruta interoceánica
Tipo de acceso	200 m. Acceso con asfalto y 100 metros de tierra en muy buen estado hasta el ingreso a la Estancia (Figura 7A).
Señalización	Si. Posee tres carteles sobre RP26, dos en el ingreso, cuatro más pequeños en las inmediaciones y uno más en la RN174.
Titularidad de la tierra	Privada Usufructo Fundación El Potrero
Categoría de protección y/o conservación	Declaración de Cámara de Diputados Provinciales. La Honorable Cámara de Diputados declaró de interés legislativo al solar denominado "El Potrero" de Victoria, en cuanto a lo histórico, cultural, botánico y turístico del predio. Declaración de Aula a Cielo Abierto por el Consejo General de Educación. Reconocimiento de la Red Argentina de Jardines Botánicos, como Jardín Botánico N° 42.
Año de creación y si corresponde número de decreto o ley de creación	2016. La Fundación El Potrero se crea en el 2017
Descripción del recurso	Es un jardín botánico diseñado en 1895 por Carlos Thays, y solar histórico que fuera propiedad del Dr. Joaquín Vivanco médico del Presidente Justo José de Urquiza (quien estuvo en el lugar aproximadamente un mes como Presidente de la Confederación Argentina - fue sede - por un problema de salud). El jardín botánico posee un parque y un bosque con 350 especies vegetales catalogadas (muchas más que centenarias) (Figura 8). De este lugar provenían los árboles que enviaban a Buenos Aires: lapachos, tipas, jacarandas. Posee un museo en el casco de 16 habitaciones en tres plantas con un torreón, un invernáculo soterrado estilo inglés, un saladero de 1820 y demás galpones y dependencias, y una pulpería donde se utiliza como sector gastronómico. En un pequeño orquidiario hay 32 especies (Figura 7B). A nivel botánico integran desde el 2016 en la Red Argentina de Jardines Botánicos, siendo el primer jardín botánico privado que ingresaba en la red.
Valor/Característica distintiva del recurso	Patrimonio histórico y botánico. Se desarrolla un programa educativo que se lleva a cabo

Ficha N° 3. Jardín Botánico El Potrero	
	por guías con gran cantidad de alumnos e inclusive con inclusión de personas con diferentes discapacidades. Asimismo se realizan eventos culturales (musicales, teatrales, botánicos, históricos) y turísticos.
Usos de la tierra	Estudio de especies, educación ambiental, plantación e investigación con institutos terciarios.
Uso turístico actual	Turismo estudiantil. Eventos culturales, sociales. Cuando se realizan eventos culturales y turísticos, musicales, con vestimenta de época, gastronomía ambientada, con visitas guiadas por bosque y parque, visita al museo, espectáculos musicales, teatrales, entre otros, se dispone la visita de público en general.
Presencia y tipo de instalaciones de servicios turísticos	Sector gastronómico para 100 personas, dentro y fuera de la pulpería (Figura 7C). Museo de cuatro habitaciones con centro de interpretación multimedia (proyecciones en video). Casco original de 1850/1860. Saladero de 1850/1860. Dos casas originales de 1820 y otras dependencias del siglo XIX.
Visitable día de lluvia	No
Tipo de aprovechamiento	Permanente
Tipo de público	Principalmente estudiantes. Público general.
Accesibilidad universal	Sí en el museo y en el parque. No en el sector correspondiente al bosque.
Costo de acceso	Libre
Ingreso libre o preacordado	Libre en eventos culturales. Las visitas guiadas son preacordadas.
Página web	www.estanciaelpotrero.com
Redes sociales	https://www.instagram.com/estancia_el_potrero/ https://www.facebook.com/jbelpotrero/
Contacto	Ricardo La Barba +54 9 3436 57-4355 contacto@estanciaelpotrero.com
Comentarios	Rico relato histórico del lugar



Figura 7. A) Ingreso al predio, B) orquidiario y C) pulpería.



Figura 8. Arboledas añosas en el Jardín Botánico El Potrero.

4) Parque Nacional Pre-Delta

El contacto previo para la visita de este sitio fue realizado con María Laura Silva. El recorrido por el Parque Nacional fue realizado de forma independiente ya que en el momento solo se encontraba una persona en el lugar encargada del estacionamiento. Nos dirigimos también a la Intendencia del Parque, ubicada en la ciudad de Diamante, pero tampoco ubicamos allí ninguna persona (Figura 9).

El Parque Nacional será un sitio incluido en la ruta ecológica del corredor de río Paraná.

Ficha N° 4. Parque Nacional Pre-Delta	
Corredor	Paraná
Nombre	Parque Nacional Pre-Delta
Tipo de atractivo natural	Área Natural Protegida
Superficie (ha)	2.458
Departamento en el que se encuentra	Diamante
Ubicación espacial	32°09'00"S 60°38'00"O
Km	Km 365 R12
Distancia de la ruta	Desde Diamante, por camino vecinal de asfalto hasta el Paraje La Jaula, punto de entrada al Parque (4,5 km)
Tipo de acceso	Camino pavimentado
Señalización	Sí, al ingreso de la ciudad de Diamante y portal de ingreso

Ficha N° 4. Parque Nacional Pre-Delta	
	(Figura 10Ay B).
Titularidad de la tierra	Público
Categoría de protección y/o conservación	Parque Nacional - Sitio Ramsar AICA Parque Nacional Pre Delta ER06
Año de creación y si corresponde número de decreto o ley de creación	12 de diciembre de 1991, Ley N° 24063
Descripción del recurso	<p>El parque comprende un tramo del río Paraná y tres islas: del Ceibo, las Mangas y del Barro, y está totalmente delimitado por cursos fluviales. Los cursos de agua navegables, son los siguientes: arroyo La Azotea, riacho Vapor Viejo (en donde se hundió un barco británico), y arroyo Las Mangas -desde su nacimiento hasta el Puesto Operativo Las Mangas-, Saca Calzones y La Azotea. El pre-delta es el inicio de un conjunto de islas formadas por los sedimentos que traslada el río Paraná y sus afluentes. El delta del río Paraná nace allí y desemboca en el Río de la Plata.</p> <p>Tres ambientes diferenciados por su vegetación -selva en galería, lagunas interiores y albardones ribereños-, pero unificados en un único sector isleño, constituyen el Parque Nacional Pre-Delta. Este parque nacional está compuesto de tierra firme, costas anegadizas e islas que posee todo el sistema de albardones, madrejones, playas arenosas colonizadas por sauzales y alizales, pajonales y camalotes, que caracterizan el lugar. En la zona de lagunas, la riqueza faunística de este espacio protegido encuentra su maximización en la diversidad de aves acuáticas que allí se congregan: patos, gallaretas, macaes, cigüeñas, chajaes, garzas blancas, Martín pescadores, son solo algunas de ellas. También mamíferos de hábitos semiacuáticos justifican la afirmación de su patrimonio, encontrándose entre ellos el carpincho, la nutria y el lobito de río; al igual que peces como los sábalos, armados, patíes, bogas, surubíes y dorados. Por su parte, la barranca conforma un corredor ideal para la conservación de especies de origen subtropical. Guayabos, canelones, tembetaries, laureles crecen en ella, siendo a su vez el sitio predilecto de una gran variedad de aves, así como el lugar buscado por los carpinchos en época de inundaciones</p>
Valor/Característica distintiva del recurso	<p>- En febrero y marzo es posible ser testigo de la floración del irupé, una planta acuática gigante que es uno de los emblemas del parque.</p> <p>- Importancia ornitológica: este parque posee una gran variedad de ambientes que permite una alta diversidad en aves. Se combinan especies de la selva en galería paranaense, del espinal, pampeanas e incluso migratorias patagónicas de invierno. Las poblaciones de aves acuáticas son abundantes, debido a las numerosas lagunas y bañados. Entre las especies globalmente amenazadas que fueron registradas se encuentran el atajacaminos ala negra (<i>Eleothreptus anomalus</i>) y el capuchino castaño (<i>Sporophila hypochroma</i>). Está presente también el pato real (<i>Cairina moschata</i>). Es posible que futuros relevamientos confirmen la presencia de otras aves amenazadas registradas en las zonas de islas del delta entrerriano.</p> <p>Sus bosques de sauces, selvas en galería y lagunas interiores son ideales para ver aves y fauna en general (coipos, carpinchos y yacarés) y desconectar de la rutina (Manassero y Luna, 2007)</p>
Usos de la tierra	Caza, pesca y turismo

Ficha N° 4. Parque Nacional Pre-Delta	
Uso turístico actual	<p>Turismo, recreación.</p> <p>En el paraje La Jaula, portal de ingreso terrestre al Parque Nacional Pre-Delta, la combinación de ambientes lacustres y barrancas confiere al paisaje un particular atractivo escénico. Es en este punto donde se concentra la gran oferta de actividades turísticas, encontrándose representados aquí todos los ambientes característicos del área protegida. Caminatas por senderos que bordean madrejones y lagunas; contemplación de la naturaleza en toda su expresión; avistaje de especies autóctonas; pesca deportiva. El centro de servicios está en el Paraje La Jaula. Desde allí parten algunos senderos cortos y de baja dificultad, uno de ellos es accesible para personas con movilidad reducida. El sendero que bordea las lagunas de Irupé y las Piedras atraviesa el bosque y brinda la chance de ver muchas especies de aves como el Ñacurutú que suele anidar en el parque.</p> <p>Contratando guías locales se puede acceder a una zona alta del parque incorporada recientemente, desde donde se aprecian las típicas selvas de barranca del Paraná y una vista increíble del Delta</p> <p>En tanto, quienes prefieren conocer el parque por agua, pueden hacerlo desde el arroyo La Azotea, atravesando el riacho Vapor Viejo y culminando el recorrido en el arroyo Las Mangas.</p> <p>También un sendero peatonal parte desde el paraje La Azotea permitiendo la observación de bosques de sauces criollos y alisos de río, entre otras bellezas propias de esta región isleña, entre las que es ineludible mencionar los densos pajonales, los camalotes o aguapey, y los irupé, cuyas enormes hojas circulares flotan sobre las aguas.</p>
Presencia y tipo de instalaciones de servicios turísticos	<p>Senderos interpretativos (Figura 11A), zona de acampe y sector de parrillas (Figura 10C).</p> <p>Sitios para visitar y actividades:</p> <ul style="list-style-type: none"> - Paraje La Jaula (camping, senderos pedestres, salida de las excursiones en lancha). - Paraje Las Mangas (desembarcadero, sendero pedestre, mirador). - Paraje La Azotea (vista panorámica del Parque). <p>Entre Diamante y Paraná, sobre la RP 11, se suceden las pintorescas aldeas de los alemanes del Volga (Protestante, Valle María, San Francisco, Spatzenkutter, Salto y Brasileira).</p> <p>El área recreativa del Parque, en el Paraje La Jaula, cuenta con un campamento agreste, luz, baños, mesadas, fogones y proveeduría.</p>
Visitable día de lluvia	No
Tipo de aprovechamiento	<p>Permanente.</p> <p>La mejor época para visitarlo es durante otoño y primavera, en caso de querer ver la floración del Irupé se lo debe visitar entre febrero y marzo</p>
Tipo de público	Familiar, profesional, estudiantes. Público nacional e internacional
Accesibilidad universal	<p>Posee acceso universal.</p> <p>Presencia de rampas solo en el área de informes y centro de visitantes (Figura 10D).</p>
Costo de acceso	Gratuito (Argentina.gob.ar., s.f.-b)
Ingreso libre o preacordado	Abierto todos los días de 7:30 a 19:30 horas, capacidad máxima 400 visitantes/día

Ficha N° 4. Parque Nacional Pre-Delta	
Página web	No tiene web propia. Hay bastante información en: (Argentina.gob.ar., s.f.-b)
Redes sociales	Facebook: https://www.facebook.com/parquenacional.predelta.1 Twitter: https://twitter.com/PNPreDelta
Contacto	Intendencia del Parque Nacional Pre Delta, 3 de Febrero 394. Diamante, Entre Ríos. Telefax: 0343-4983535. Correo electrónico: predelta@apn.gob.ar



Figura 9. Intendencia del Parque Nacional Pre-Delta en la ciudad de Diamante.



Figura 10. A) y B) Cartelería de acceso al Parque Nacional Pre-Delta, C) área de parrillas y D) Centro de Visitantes.



Figura 11. A) Senderos y B) Riacho Vapor Viejo.

5) Reserva Natural de Usos Múltiples de las Cuevas

Este sitio corresponde a una nueva incorporación como atractivo natural realizada durante los trabajos de campo. Se trata de una reserva de muy reciente creación. El contacto y recepción de nuestro equipo fue realizada por el Sr. Gabriel Basaldella.

Si bien actualmente la reserva no se encuentra implementada, se recomienda incluir las actividades vinculadas a ella y su periferia en pos de la implementación y fortalecimiento de la misma.

Ficha N° 5. Reserva Natural de Usos Múltiples de Las Cuevas	
Corredor	Paraná
Nombre	Reserva Natural de Usos Múltiples de Las Cuevas
Tipo de atractivo natural	Biodiversidad de flora y fauna. El sitio constituye también un sitio Ramsar.
Superficie (ha)	50
Departamento en el que se encuentra	Diamante
Ubicación espacial	32°20'2.11"S 60°29'12.80"O
Km	RP11 km 69,5 se ingresa 7km (Figura 12A y B)
Distancia de la ruta	7 km
Tipo de acceso	Asfalto y luego para cruzar a la reserva embarcación
Señalización	No posee
Titularidad de la tierra	Pública
Categoría de protección y/o conservación	Reserva Natural de Usos Múltiples
Año de creación y si corresponde número de decreto o ley de creación	2021, Ley 10.479
Descripción del recurso	Zona de albardón, islas y lagunas y bosque ribereño, con mucho timbo, sauce, curupí, ceibo, aliso de río (Figura 12C).
Valor/Característica distintiva del recurso	Características típicas de delta del Paraná.
Usos de la tierra	Pesca, ganadería chivos y caballos, apicultura.
Uso turístico actual	Salidas en kayak y guías formados para senderismo y observación de aves.
Presencia y tipo de instalaciones de servicios turísticos	Complejo de 16 bungalows y un zoom pero se encuentran inactivos por estar intrusados.
Visitante día de lluvia	No
Tipo de aprovechamiento	No posee
Tipo de público	Turismo de naturaleza y pesca deportiva
Accesibilidad universal	No
Costo de acceso	Sin ingreso
Ingreso libre o precordado	Libre
Página web	No posee
Redes sociales	No posee
Contacto	Gabriel Basaldella +54 9 3416 916646
Comentarios	Si bien la reserva aún no se encuentra implementada el propietario de las Cabañas Las Cuevas, Gabriel Basadella, realiza y promueve capacitaciones, cursos y piensa en modelos como Iberá para reconvertir las actividades de caza y pesca en turismo. Daniela Castañeda es una guía local de gran conocimiento que

Ficha N° 5. Reserva Natural de Usos Múltiples de Las Cuevas

hoy es la persona de referencia para actividades.
El lugar es de gran potencial, pero la creación de la reserva es tan reciente que aún no hay implementaciones.
En la zona urbana hay dos circuitos a la Cueva del Tigre donde nace un arroyo y una cueva y una caminata que se llama a las orquetas de dos horas (Figura 12D).
Fuera del recurso de la reserva existen otras opciones para hacer turismo de naturaleza, senderismo, kayak, observación de la naturaleza.
Lugar apto con infraestructura y servicios.




Figura 12. A) y B) Acceso a la localidad de Las Cuevas, C) vista de la reserva desde la costa y D) sendero Ojo de Tigre y La Vertiente.

6) Tierra de Chaná

Para la visita de este sitio nos contactamos previamente con el Sr. Alejandro Arnaiz, Técnico Universitario en Turismo del Municipio de Diamante. Debido a compromisos de festivales de verano que se sucedían en la ciudad durante nuestra visita, el lugar permaneció cerrado y solo pudimos acceder a su entrada. Todos los funcionarios municipales estaban asignados a tareas en el “Festival Sabores del Puerto”.

Se considera que el sitio puede ser incluido en la ruta ecológica del corredor del Río Paraná.

Ficha N° 6. Tierra de Chaná	
Corredor	Paraná
Nombre	Tierra de Chaná
Tipo de atractivo natural	Área Natural Protegida
Superficie (ha)	85
Departamento en el que se encuentra	Diamante
Ubicación espacial	32° 3'36.52"S 60°37'22.95"O
Km	Km 365 RN12
Distancia de la ruta	4 km de RP11 40 km de RN12
Tipo de acceso	Asfalto y 100 m de consolidado.
Señalización	Sí, posee abundante señalización desde el ingreso al pueblo hasta la tranquera de acceso (Figura 13).
Titularidad de la tierra	Público
Categoría de protección y/o conservación	Espacio natural reservado. No es de uso libre. Restricción total.
Año de creación y si corresponde número de decreto o ley de creación	Se incorporarán al Sistema Provincial de Áreas Naturales Protegidas conforme a la Ley N°10.479. En trámite.
Descripción del recurso	<p>“Tierra Chaná - Eco Aventura” es uno de los proyectos de integración y puesta en valor que se desarrolla dentro de los terrenos de las Termas, ex terrenos del Ejército Nacional. Se inauguró oficialmente (diciembre/2020) la primera etapa de este proyecto, el producto post-pandemia que llevó adelante la Municipalidad de Diamante, a través de la Secretaría de Turismo y Cultura.</p> <p>El espacio contiene la Reserva Natural Urbana según Ordenanza. En total son más de 25 Km y combina el turismo en la naturaleza con el turismo activo que son dos de los principales productos a desarrollar en el nuevo escenario post pandemia en lo que respecta al turismo de la ciudad.</p> <p>Este impactante lugar se empezó a construir a fines del siglo XIX y fue primeramente sede de la Guardia Naval a principios del siglo XX. Desde 1902 funcionó el Regimiento de Línea N° 11 y a partir de 1906, ocupó el lugar el Regimiento N°3 de Artillería hasta 1964. Como lugares distinguidos se destacan la imponente guardia con cuatro cúpulas vidriadas, los patios interiores con sus galerías, sótano y calabozos, el tanque de agua de 42m. de alto y los viejos galpones. Más detalles en: (Secretaria de Turismo y Cultura Municipio de Diamante, s.f.)</p>
Valor/Característica distintiva del recurso	<ul style="list-style-type: none"> - El predio de Tierra Chaná cuenta con un ejemplar de quebracho blanco, declarado Monumento Natural Municipal, en diciembre de 2020, mediante la Ordenanza N° 1574, que se destaca por su edad que puede superar los 500 años. El mismo posiblemente, sea el árbol más longevo de la ciudad de Diamante y está ubicado en un terreno de zona de barranca. - Se declaró “Especie Protegida” a todos los ejemplares de ñandubay, algarrobo negro y quebracho blanco, guaranina, viraró, virahu, tembetarí, chañar, aromito, ombú, molle, guayabo colorado, canelón, sombra de toro, curupí, ceibo, tala y garabato negro de la ciudad de Diamante, a fin de proteger el relicto boscoso, de característica chaqueña perteneciente a la provincia

Ficha N° 6. Tierra de Chaná	
	biogeográfica del espinal, donde se destacan especies centenarias que conservan la estructura del bosque original y enmarcan la presencia de este quebracho monumental. Más detalles en: (Secretaría de Turismo y Cultura Municipio de Diamante, s.f.)
Usos de la tierra	
Uso turístico actual	Ecoturismo. Visitas guiadas: partirán desde el Complejo Termal, con un recorrido que incluye: borde de la barranca, varios miradores, montes, parte histórica ferroviaria, Mirador de La Cruz, y se pasará por un quebracho de 600 años, que será declarado Monumento Municipal. Para la segunda etapa de este proyecto, ver más detalles en: (Secretaria de Turismo y Cultura Municipio de Diamante, s.f.)
Presencia y tipo de instalaciones de servicios turísticos	<p>La iniciativa de Tierra Chaná parte de la posibilidad de aprovechar este recurso natural, paisajístico y cultural con el que cuenta la ciudad de Diamante, con el fin de conservarlo y realizar actividades ecoturísticas que beneficien a la comunidad y la región. Con un total de más de 25 Km de senderos que combinan el turismo en la naturaleza, ecoturismo, turismo deportivo y activo. Los senderos son itinerarios no motorizados que articulan una oferta turística sostenible en el territorio y atraviesan espacios naturales destacados que incluyen bosques en galería, montes de barranca y pastizales. Por otra parte, comprende una mezcla entre historia, patrimonio cultural y ancestral, hierbas medicinales y una de las mejores vistas de la ciudad y el río Paraná. Al 2021, tiene tres senderos habilitados de los seis propuestos, en los cuales se puede encontrar cartelería que señala especies arbóreas y miradores. Para el recorrido el municipio cuenta con guías capacitados. Con respecto a los senderos, en esta primera etapa (inaugurada en diciembre/2020) solo estará habilitado el Camino de las Vías, el Camino de los Puentes y el Camino de las Alturas y se realizarán con los Guías recientemente habilitados. Todo el lugar se encuentra señalizado con carteles indicativos. Más detalles en: (Secretaria de Turismo y Cultura Municipio de Diamante, 11 de diciembre de 2020).</p> <p>El predio cuenta con una vasta infraestructura. Existen lugares de época para visitar como en el área del Regimiento 3 de Artillería del Ejército, donde se podrán observar las instalaciones originales, su patio interior con árboles antiquísimos. El tanque de agua de 42 metros, con 4 miradores y la oportunidad de subir a una terraza superior con una imponente vista del río y la ciudad</p>
Visitable día de lluvia	Sí
Tipo de aprovechamiento	Permanente
Tipo de público	Todos
Accesibilidad universal	
Costo de acceso	Libre
Ingreso libre o precordado	Guías habilitados, por consultas, los interesados deberán comunicarse al teléfono: 343 154 638487
Página web	No tiene web propia, pero en el sitio web de la Secretaría de Turismo se cuenta con bastante información (Secretaria de Turismo y Cultura Municipio de Diamante, s.f.)
Redes sociales	No tiene
Contacto	(Secretaria de Turismo y Cultura Municipio de Diamante, 4 de

Ficha N° 6. Tierra de Chaná	
	enero de 2021)
Comentarios	Funcionarios provinciales y del municipio trabajan ahora en un plan de manejo para gestionar el área. Este innovador producto, servirá para acompañar al Parque Nacional Predelta, generando además nuevos puestos de trabajo para la actividad turística local. Cultura ancestral ver en: (Secretaría de Turismo y Cultura Municipio de Diamante, 18 de agosto de 2020).



Figura 13. A), B) y C) cartelería indicativa y D) tranquera de acceso al predio.

7) Reserva Municipal Natural Camping Valle María

Para la visita a esta área se realizó contacto previo con el Sr. Franco Rohr, Concejal del Municipio de Valle María. Durante la visita nuestro equipo fue acompañado por el encargado general del complejo, el Sr. Gonzalo Gerstner. Se presenta la certificación de la visita de campo en el Anexo 6.2.2.

Se considera que el sitio será incluido en la ruta ecológica del corredor del Río Paraná.

Ficha N° 7. Reserva Municipal Natural Camping Valle María	
Corredor	Paraná
Nombre	Reserva Municipal Natural Camping Valle María
Tipo de atractivo natural	Área Natural Protegida (dentro del Complejo Balneario Camping Valle María)
Superficie (ha)	80
Departamento en el que se encuentra	Diamante
Ubicación espacial	32° 0'25.77"S 60°38'49.39"O
Km	Km 365 RN12
Distancia de la ruta	7,5 km de RP11 45 km de RN12
Tipo de acceso	Trayecto completamente asfaltado y de fácil acceso desde la RP11 (Figura 14A y C).
Señalización	Sí posee señalización. Hay un cartel sobre la RP11 km 31 y otro sobre el camino de acceso a pocos metros de la garita de ingreso (Figura 14A y D).
Titularidad de la tierra	Público
Categoría de protección y/o conservación	Reserva de Usos Múltiples
Año de creación y si corresponde número de decreto o ley de creación	1991
Descripción del recurso	<p>El Complejo Balneario-Camping de Valle María ofrece un espacio para disfrutar de la playa, del sol y del río. Su ubicación -sobre un importante brazo del río Paraná- con todas las características propias del Pre Delta (bañados, esteros y lagunas), la gran barranca con su selva en galería, y las islas que se encuentran a su entorno, les dan un marco de belleza natural y único.</p> <p>Cuenta con todos los servicios necesarios para una adecuada atención a turistas y visitantes. Está estructurado y organizando en zonas bien definidas, según la actividad que se desee realizar.</p>
Valor/Característica distintiva del recurso	<ul style="list-style-type: none"> - Se encuentra en un lugar privilegiado del río Paraná, las hectáreas comprendidas muestran las características del pre-Delta. - Primera playa accesible de la costa del Paraná (con adecuaciones para personas discapacitadas). - Fiesta provincial del Sol y del Río se realiza en enero. Incluye deportes en la arena, comparsas, música en vivo y comidas y bebidas frescas. La celebración comenzó en 2010 como Fiesta de la Playa para luego pasar a ser una fiesta provincial. Debido a que ya existía otro evento en la provincia de Entre Ríos con ese mismo nombre, se renombró como Fiesta Provincial del Sol y del Río.
Usos de la tierra	Turístico recreativo. Posee un sector de la laguna arrendado para ganadería.
Uso turístico actual	Playas. Balneario. Camping. Cabañas. Piletas municipales. Senderismo. Bajada de lanchas y de pesca. Guardería náutica.
Presencia y tipo de instalaciones de servicios turísticos	Camping: sanitarios y duchas de agua caliente, quinchos y asadores, luz eléctrica, guardavidas, proveeduría y comedor. Mucha sombra. Vigilancia. Apto para carpas, casas rodantes y motorhomes. Ubicado en el sector sur del complejo, alejado de la actividad que durante el día se desarrolla en el sector de la playa, lo que permite un descanso placentero.

Ficha N° 7. Reserva Municipal Natural Camping Valle María

	<p>Cabañas: cinco cabañas totalmente equipadas estilo alpino para cuatro personas cada una. Cuentan con aire acondicionado, asador y mesas y bancos en el exterior, direct tv y wifi. Estacionamiento propio.</p> <p>Playa y quinchos: en el sector central del predio se ubica la playa y los quinchos, que se encuentran a metros del río. Playa: extensa y demarcada con un boyado que limita el espacio en el río, para dar seguridad y tranquilidad a los bañistas (Figura 16A). Posee un espacio especial destinado a los niños. Se encuentra a cargo de un equipo de guardavidas profesional, con todo el equipamiento necesario para la prevención, protección e intervención en auxilio (Figura 16B). La playa es accesible y adecuada para discapacitados. La inclusión es un valor hecho realidad a través de la rampa y silla anfibia para personas con dificultades motoras (B). Quinchos: asadores, mesas y bancos fijos de hormigón, mucha sombra y energía eléctrica. Piletas para lavar vajilla.</p> <p>La parte norte del predio está destinada para la pesca deportiva y las caminatas en torno a la laguna y montes, donde se puede avistar una rica flora y fauna.</p> <p>Para un adecuado acceso al río, se encuentra disponible una rampa para bajada de las distintas embarcaciones. Cuenta con energía eléctrica, quinchos y asadores. En este sector además se está construyendo un espacio de guardería náutica, apart hotel con piscina y cabañas.</p> <p>Senderismo: circuitos de más de 2 km, laguna y arroyos, barranca y selva en galería, señalizado, zonas de descanso con bancos (Figura 17). Sendero “El Camino de la Vaca”, opción de circuito corto de 2 km (1,5 horas de duración) y circuito largo de 3 km (2,5 horas de duración). El sector que pudimos recorrer durante la visita se encuentra en su totalidad invadido por especies exóticas como mora, paraíso y ligustrina. También existe, al menos, un emprendimiento privado que hace senderismo (diurno y nocturno con luna llena) en el sitio y en zonas rurales del pueblo. Ver más detalles en: Facebook Senderos Valle María y nota Agenda Abierta (15/9/2021).</p> <p>Servicios varios: sanitarios y duchas; proveeduría con horario extendido y venta de artículos para pesca y para la playa; barra de tragos, bar-restaurant y puestos de comida; alquiler de kayak y paseos en lancha; plaza de juegos infantiles.</p>
Visitable día de lluvia	Sí.
Tipo de aprovechamiento	Permanente. Permanece abierto y activo durante todo el año.
Tipo de público	Todo público, destacándose el público familiar (90%). Aunque se desarrollan encuentros y reuniones de profesionales, asisten también muchos jóvenes, y contingentes de grupos estudiantiles, scouts y tercera edad vienen a recrearse, tanto en visitas con contingentes como con campamentos.
Accesibilidad universal	Acceso universal. Playa accesible, rampa para acceso hasta la playa con sillas de ruedas, silla para arena, silla anfibia, primera

Ficha N° 7. Reserva Municipal Natural Camping Valle María	
	playa accesible de la costa del Paraná. Baños accesibles (Figura 15).
Costo de acceso	Acceso pago, se adjunta imagen con tarifas actuales (Figura 14B). Costo \$150,- por persona por día. De marzo a noviembre de lunes a viernes es gratis.
Ingreso libre o precordado	Ingreso libre. El alquiler de las cabañas requiere coordinación previa.
Página web	https://www.vallemaria.gob.ar/complejo-balneario-camping
Redes sociales	Facebook: https://www.facebook.com/Valle.Maria.Turismo Instagram: https://www.instagram.com/turismovallemaria/
Contacto	Para consultas sobre el Balneario-Camping: WhatsApp: 3434 67 5096 (se atiende de 9 a 19 h). E-mail: turismoycultura@vallemaria.gob.ar Franco Rohr, 3434722677




Figura 14. A) Cartel indicativo sobre RP11, B) cartelera informativa en el acceso al predio, C) acceso asfaltado y garita de ingreso y D) cartelera a poca distancia del acceso.



Figura 15. Accesibilidad universal. A) Cartel indicativo y B) silla de ruedas adaptada para descenso a la playa.




Figura 16. A) zona de playa con demarcación de boyado (flechas rojas), B) extensa playa con presencia de guardavidas, C) quinchos y parrillas y D) área de camping.



Figura 17. Senderos de naturaleza y cartelería indicativa.

8) Parque Natural Monte La Paloma

Durante la visita el equipo fue recibido y acompañado por José Gareis, responsable de Turismo y Cultura del Municipio de Diamante.

En la actualidad la reserva se encuentra atravesando un problema de litigio legal por intrusión, por lo que no se recomienda su inclusión en la ruta ecológica hasta bien esta situación se encuentre resuelta. Por otra parte, se trata de un área natural protegida que aún no se encuentra implementada.

Ficha N° 8. Parque Natural Monte La Paloma	
Corredor	Paraná
Nombre	Reserva Provincial Monte La Paloma
Tipo de atractivo natural	Área natural protegida
Superficie (ha)	35
Departamento en el que se	Diamante

encuentra	
Ubicación espacial	32°20'2.06"S 60°29'12.83"O
Km	Km 21 de la RP11
Distancia de la ruta	8 km
Tipo de acceso	Broza (Figura 18A y B). Solo es posible acceder con cierto conocimiento de la zona.
Señalización	Solo en el acceso al predio (Figura 18C y D). No posee otro tipo de señalización, pero se encuentra en construcción.
Titularidad de la tierra	Público
Categoría de protección y/o conservación	Reserva provincial
Año de creación y si corresponde número de decreto o ley de creación	Año 2019. Ley provincial 10.767
Descripción del recurso	Lomadas suaves, selva en galería.
Valor/Característica distintiva del recurso	Importante cantidad de palomas nidificantes. Estado de conservación del monte. Poca presencia de especies invasoras.
Usos de la tierra	Inicio de proyecto de manejo de parque.
Uso turístico actual	Solo visitas guiadas a instituciones educativas.
Presencia y tipo de instalaciones de servicios turísticos	Senderos (Figura 19).
Visitable día de lluvia	No
Tipo de aprovechamiento	Permanente
Tipo de público	Únicamente escolar
Accesibilidad universal	No
Costo de acceso	Acceso gratuito
Ingreso libre o preacordado	Coordinar visita previamente.
Página web	A modo informativo en página del municipio.
Redes sociales	Redes sociales del municipio.
Contacto	José Gareis Responsable de Turismo y Cultura del Municipio de Diamante. +54 9 3435 22-4660



Figura 18. A) Puente en el camino de acceso, B) camino de acceso, C) tranquera de acceso y D) cartelera en el ingreso.




Figura 19. Senderos del Parque Natural Monte La Paloma.

9) Viñedo y Reserva Los Aromitos

El contacto previo fue realizado con el Sr. Leandro Jacob y el equipo de campo fue recibido y acompañado en la recorrida por miembros de la familia que son los encargados del establecimiento.

Se prevé la incorporación de este sitio en la ruta ecológica. Como valor adicional al emprendimiento en sí mismo, el mensaje discursivo de la familia propietaria se encuentra perfectamente alineado con el cuidado y valoración del ambiente en términos generales.

Ficha N° 9. Viñedo y Reserva Los Aromitos	
Corredor	Paraná
Nombre	Viñedo y Reserva Los Aromitos
Tipo de atractivo natural	Área Natural Protegida
Superficie (ha)	10,7 ha de las cuales aproximadamente la mitad está destinada a principalmente la producción de vid y al pastoreo de equinos y la otra mitad se encuentra cubierta por bosque nativo junto a parches arbustivos con distinto grado de sucesión biológica y la presencia de especies leñosas exóticas.
Departamento en el que se encuentra	Diamante
Ubicación espacial	31°55'24.93"S

Ficha N° 9. Viñedo y Reserva Los Aromitos	
	60°38'53.98"O
Km	KM 380 RN12
Distancia de la ruta	A 5,5 km de la RP11
Tipo de acceso	Se accede por la RP11, camino a La Jaula por un camino de asfalto y luego aproximadamente 1,5 km de camino de broza consolidado (Figura 20A).
Señalización	Cartelería en el ingreso al predio (Figura 20B y C). No posee otro tipo de señalización, pero está contemplado tenerla cuando la familia Jacob que son los propietarios se muden definitivamente a la casa.
Titularidad de la tierra	Privado
Categoría de protección y/o conservación	Reserva de Usos Múltiples (solo resta la firma del gobernador de la provincia).
Año de creación y si corresponde número de decreto o ley de creación	-
Descripción del recurso	Es una empresa familiar entrerriana dedicada a elaborar vinos únicos y finos y hacer resurgir la vitivinicultura entrerriana. La empresa vitivinícola Los Aromitos, que produce el vino entrerriano Ara -con viñedos en Colonia Ensayo y Bodega en Crespo- decidió ampliar la base de su convocatoria y agrega a las degustaciones y paseos por los viñedos, un almuerzo con productos de la zona. La mitad de la propiedad abarca ambientes boscosos destinados a su conservación. Pueden recorrerse a través de un sistema de senderos.
Valor/Característica distintiva del recurso	Bodega boutique. Ofrece degustación de vinos y visita a la reserva. Vistas panorámicas de las islas y el río Paraná (Figura 21).
Usos de la tierra	Viñedo: el emprendimiento se inició en el año 2011, cuando comenzaron a crecer las primeras variedades de Tannat y Malbec. Posteriormente se fueron implantando Merlot, Syrah, Marselan y Chardonnay, y otras variedades de mesa que fueron desarrollándose junto a la biodiversidad del lugar. Las más de 7 mil plantas son conducidas por el sistema de Lyra abierto que logra una mayor intercepción solar y una mejor calidad de la uva. En 2015 se concretó la primera vendimia y proceso completo de producción de vino, que Finca Los Aromitos embotelló y distribuyó entre amigos, con una etiqueta provisoria. En 2016 fue la segunda vendimia, se mejoró la calidad y se hizo una buena etiqueta con todas las reglamentaciones para comercializar los vinos en ferias o vinotecas. En 2017 la bodega logró la inscripción y habilitación del INV, y entonces los vinos se pueden comercializar libremente. El espacio se caracteriza por ser un lugar alto, tiene lomada, está cerca del río, tiene condiciones especiales para que no lo afecte la helada y tiene mucha correntada de aire para la sanidad de las plantas. Sobre la elaboración del vino se cosecha por cepas, en canasto de 20 kilos y se llevan a Crespo donde está la bodega y ahí comienza el proceso de su elaboración. Se complementa con el uso turístico, educativo y de conservación.
Uso turístico actual	Recorrido guiado a través de las vides, donde se le cuenta a los visitantes la vitivinicultura, ciclo de la vid, sus cuidados, historia en la provincia. A ello se le suma una visita por los senderos del sector del

Ficha N° 9. Viñedo y Reserva Los Aromitos	
	monte nativo, dando a conocer la biodiversidad de la región (Figura 22). También se realizan en el lugar eventos sociales.
Presencia y tipo de instalaciones de servicios turísticos	Espacio destinado a la recepción de visitantes, con un área para degustaciones, sanitarios y cocina para eventos; junto a una pequeña torre mirador o mangrullo que permite una visión panorámica de la zona y del río e islas del Paraná. Posee estacionamiento.
Visitable día de lluvia	Sí
Tipo de aprovechamiento	Fines de semana momentáneamente, con intención en breve de que el aprovechamiento sea permanente.
Tipo de público	Escuelas y visitantes tanto nacionales como extranjeros.
Accesibilidad	No posee
Costo de acceso	El acceso es libre pero se sugiere la compra de algún vino producido en la finca que ronda aproximadamente los \$700.-
Ingreso libre o precordado	Ingreso precordado (para las visitas guiadas).
Página web	https://losaromitossrl.wixsite.com/vinoara
Redes sociales	Facebook: https://www.facebook.com/vinosaraentrieros Instagram: https://www.instagram.com/vinosaraentrieros/?hl=es-la
Contacto	losaromitossrl@hotmail.com Reservas al 3434559736



Figura 20. A) camino de acceso al predio, B) cartelaría cercana al acceso, C) cartelaría en tranquera de acceso y D) viñedos en zona productiva.



Figura 21. Vista panorámica de las islas y el río Paraná desde una lomada.



Figura 22. Senderos en el área de la reserva.

10) Reserva de Uso Múltiple Escuela Rural Juan Bautista Alberdi

El contacto previo para la coordinación de esta visita fue realizado a través de Viviana Fussi. También debió presentarse una nota solicitando el ingreso dirigida a la Dra. María Valeria Tiropolis, Directora de la Escuela Juan Bautista Alberdi.

No se considera la incorporación de este sitio a la ruta ecológica. El lugar no posee un ingreso claro ni visible. No hay acceso directo a la Reserva. La periferia del lugar posee uso local como espacio recreativo para tomar mate. No se realiza ni se prevé un uso turístico definido.

Ficha N° 10. Reserva de Uso Múltiple Escuela Rural Juan B. Alberdi	
Corredor	Paraná
Nombre	Reserva de Uso Múltiple Escuela Rural Juan B. Alberdi
Tipo de atractivo natural	Área Natural Protegida
Superficie (ha)	20
Departamento en el que se encuentra	Paraná
Ubicación espacial	31°50'34.50"S 60°31'9.49"O
Km	RN12 Km 383
Distancia de la ruta	Sobre la RP11, a 10 km de la ciudad de Paraná
Tipo de acceso	Asfalto y mejorado
Señalización	Posee señalización sobre la RP11 (Figura 23B) y sobre un camino interno poco definido respecto a su ubicación dentro del predio (Figura 23A).
Titularidad de la tierra	Público
Categoría de protección y/o conservación	Reserva de Uso Múltiple
Año de creación y si corresponde número de decreto o ley de creación	1992, Resolución subsecretaría de Asuntos Agrarios 000037/92 2000. Sanciona la ley 9.258.
Descripción del recurso	<p>Protección Total. La Escuela Normal Rural «Juan Bautista Alberdi», dependiente de la Facultad de Humanidades, Artes y Ciencias Sociales de la Universidad Autónoma de Entre Ríos fue creada en el año 1904.</p> <p>Alberdi, es una Escuela Normal para maestros rurales con anexos de carácter agropecuario e industrial. Es la primera de ese tipo en Latinoamérica, inaugurada el 17 de julio, se ubica en un predio de la estancia «Nuestra Señora de los Ángeles» del ex Gobernador Febre, utilizándose su casco como sede de la misma.</p> <p>En la actualidad los alumnos no son solo jóvenes campesinos, como lo fue hace décadas, sino que también provienen de áreas urbanas y suburbanas; la Escuela les ofrece además de educación general, experiencias y aprendizajes productivos en diferentes sectores tales como: huerta, tambo y agricultura, granja e industria. Todos los productos se destinan al consumo interno y a la venta al público.</p> <p>Ver detalles de la formación de la reserva en: (Custodios del territorio, s.f.)</p>
Valor/Característica distintiva del recurso	Reforestación de espacios naturales degradados por la presencia de especies exóticas invasoras. Se protege un humedal y su biodiversidad (Figura 23C y D). Se lo utiliza como aula abierta, en la que estudiantes y educadores

Ficha N° 10. Reserva de Uso Múltiple Escuela Rural Juan B. Alberdi	
	desarrollan proyectos de investigación relacionados al valor de la biodiversidad local. Visitas guiadas hechas por los propios alumnos de la escuela Alberdi. Puede visitarse también el tambo educativo.
Usos de la tierra	Reforestación de espacios naturales degradados por la presencia de especies exóticas invasoras.
Uso turístico actual	Visitas guiadas realizadas por los alumnos de la escuela, vivero de nativas. Visita al tambo educativo.
Presencia y tipo de instalaciones de servicios turísticos	No posee
Visitable día de lluvia	Sí
Tipo de aprovechamiento	Educativo e investigación. En la periferia de la Reserva se realiza un uso recreativo.
Tipo de público	Vecinos, docentes, profesionales, instituciones educativas
Accesibilidad universal	No
Costo de acceso	Gratuito
Ingreso libre o preacordado	Visita preacordada.
Página web	No posee
Redes sociales	https://www.facebook.com/PEX.ReservaNaturalEscuelaAlberdi/ ; https://www.instagram.com/pex.reservaesc.alberdi/?hl=es
Contacto	reserva.escalberdi@gmail.com
Comentarios	Administrado por: Escuela Secundaria Alberdi. Declarada Patrimonio Histórico Cultural por el Senado de Entre Ríos.



Figura 23. A) Cartelería en un camino interno hacia el sector de tambo, B) cartelería sobre RP11, C) laguna del humedal y D) tortuga de laguna.

11) Reserva Natural Manejada Jardín Botánico Oro Verde

El contacto previo y la recepción para la visita a este lugar fue realizada con la Ing. Agr. Vanina Martínez de la Facultad de Ciencias Agrarias de la Universidad Nacional de Entre Ríos.

Si bien el lugar se encuentra operativo según los tiempos de actividad Universitaria, es decir, no se encuentra operativa durante el verano, se recomienda su incorporación en la ruta ecológica.

Ficha N° 11. Reserva Natural Manejada Jardín Botánico Oro Verde	
Corredor	Paraná
Nombre	Reserva Natural Manejada Jardín Botánico Oro Verde
Tipo de atractivo natural	Jardín Botánico
Superficie (ha)	24,6
Departamento en el que se encuentra	Paraná

Ficha N° 11. Reserva Natural Manejada Jardín Botánico Oro Verde	
Ubicación espacial	31°50'34.49"S 60°31'9.53"O
Km	Km 383 RN12
Distancia de la ruta	600 m de RP11
Tipo de acceso	Asfalto
Señalización	Tienen un cartel en la ruta que se encuentra en restauración y señalización al ingreso del predio.
Titularidad de la tierra	Público. Dependiente de la Universidad Nacional de Entre Ríos.
Categoría de protección y/o conservación	Reserva Natural Manejada
Año de creación y si corresponde número de decreto o ley de creación	2003, Ley 9.483/03
Descripción del recurso	<p>Por Ley Provincial N° 8967, el Jardín fue declarado Área Natural Protegida y puesto bajo el amparo de la Secretaría de Ambiente y Desarrollo Sustentable de la Nación, siendo también declarado en el 2003 de interés legislativo por la Honorable Cámara de Diputados de Entre Ríos (Exp. 12911/03).</p> <p>La misión del Jardín Botánico Oro Verde es ser un referente de la región en educación y conservación.</p> <p>El universo hacia quien está dirigido el jardín es amplio y heterogéneo tanto en inquietudes como en rangos etarios: educandos universitarios, secundarios, primarios, personas con capacidades diferentes, adultos mayores en actividad o pasivos, profesionales, población en general</p>
Valor/Característica distintiva del recurso	<p>Posee un montecito joven y bajo con senderos muy sencillos donde se realizan visitas para jubilados y personas con disminución de capacidad física (es un sendero de muy fácil acceso).</p> <p>La reserva cuenta con otro sendero más largo, un bosque más antiguo con carteles, puentes y fue declarado Reserva Provincial (Figura 25).</p>
Usos de la tierra	Educativo, conservación, investigación en banco de germoplasma.
Uso turístico actual	Visitas guiadas pautadas a escuelas y otras instituciones así como personas.
Presencia y tipo de instalaciones de servicios turísticos	Edificio de recepción y centro de visitantes, baños, senderos naturales (Figura 24).
Visitable día de lluvia	Sí
Tipo de aprovechamiento	Estacional de marzo a diciembre abierto.
Tipo de público	Escuelas (90%), el 10% restante se divide entre otras instituciones y visitantes de turismo de cercanía.
Accesibilidad universal	Sí en los sanitarios y descripción en Braille en el sector hidrófilas.
Costo de acceso	\$150 (corresponde al valor de la última temporada).
Ingreso libre o preacordado	Preacordado
Página web	Posee, pero se encuentra desactualizada o sin manejo. http://www.jardinbotanico.fca.uner.edu.ar/index.php/es/
Redes sociales	https://www.facebook.com/JardinBotanicoOroVerde.FCA.UNER/ https://www.instagram.com/jardinbotanico_oroverde/
Contacto	jardinbotanico@fca.uner.edu.ar Los laureles y los Tordos Oro Verde - Entre Ríos (3100) 0343-4975083 - Int. 150



Figura 24. A) Edificio de recepción y centro de visitantes y B) cartelera.



Figura 25. Senderos de naturaleza.

12) Parque Botánico Leandro N. Alem

La ficha de campo fue firmada como constancia de visita por el Ing. Agr. Carlos Morvidone, Subdirector del Vivero Municipal y se presenta en el Anexo 6.1.

Se considera la incorporación de este sitio a la ruta ecológica.

Ficha N° 12. Parque Botánico Leandro N. Alem	
Corredor	Paraná
Nombre	Parque Botánico Leandro N. Alem
Tipo de atractivo natural	Jardín Botánico
Superficie (ha)	14
Departamento en el que se encuentra	Paraná
Ubicación espacial	31°44'19.16"S 60°26'46.47"O
Km	A 3,7 Km de RN12
Distancia de la ruta	Se encuentra sobre la RN168
Tipo de acceso	Asfalto
Señalización	Posee cartelería: un cartel en la ruta a 600 m, otro en el ingreso al estacionamiento y otro en el ingreso principal (Figura 26).

Ficha N° 12. Parque Botánico Leandro N. Alem	
Titularidad de la tierra	Público
Categoría de protección y/o conservación	Parque botánico.
Año de creación y si corresponde número de decreto o ley de creación	Parque abierto en 2015 sin categoría de protección. Esto fue hecho por un gobierno y el gobierno siguiente le pone un nombre distinto con otra ordenanza se pone el nombre N° 9.467.
Descripción del recurso	El parque ofrece distintos atractivos como una extensa bicisenda de 1.100 metros, un espacio con plantas nativas y restos fósiles de millones de años, también un museo con árboles autóctonos.
Valor/Característica distintiva del recurso	El parque cuenta con una arboleda muy antigua mixta de autóctonos, nativos y exóticos (Figura 28). Está ubicado tan solo a 15 km de Paraná. Posee juegos de salud, juego para las infancias, un vivero municipal que visitan las escuelas con cita preacordada al igual que el museo. En el ingreso se encuentra un grupo arquitectónico histórico de relevancia y protegido por ordenanza municipal (Figura 27D). En el arroyo se encuentran troncos petrificados del río Paraná, así como huellas. El parque tiene rarezas como un alcornoque y un lapacho, ceibo y jacarandá albinos.
Usos de la tierra	Recreativo y educativo. En el vivero multiplicación de nativas.
Uso turístico actual	Estacional. Visitas guiadas pautadas a escuelas y otras instituciones, así como personas.
Presencia y tipo de instalaciones de servicios turísticos	Baños (reducidos porque tienen tan solo dos unidades sanitarias). Museo (casco histórico), canchas de futbol, básquet, laberinto verde, juegos para adultos y niños (Figura 27). Estacionamiento.
Visitable día de lluvia	Sí.
Tipo de aprovechamiento	Permanente. Vivero funciona a diario y los fines de semana hay dos ferias (una artesanal y la otra periurbana con productores de la zona) que venden sus productos y creaciones.
Tipo de público	Escuelas, público familiar y turismo de cercanía.
Accesibilidad	No
Costo de acceso	Ingreso es libre y gratuito
Ingreso libre o preacordado	Todos los días de 8 a 20 horas. El ingreso es solo preacordado cuando quiere realizarse una visita guiada.
Página web	No posee
Redes sociales	No posee
Contacto	Carlos Morvidone 0343-4340112 0343-4397521/4267599
Comentarios	Durante los fines de semana recibe más de 1000 visitantes.



Figura 26. Cartelería indicativa e informativa del predio.



Figura 27. A) Sanitarios, B) juegos para niños, C) y D) Museo Casa Patrimonio Histórico Municipal.



Figura 28. Parque y arboleda indicada con cartelería.

13) Reserva Municipal Islote Curupí

Para la visita de este sitio realizamos contacto previo con representantes de la Asociación Civil A Ñangarecó Nverjhé, particularmente fuimos recibidos y acompañados por el Sr. Cosita Romero y Dante Gariboglio.

Se valora y recomienda la incorporación de este sitio dentro de la ruta ecológica del corredor del río Paraná, por ser un excelente representante de la zona urbana. Asimismo, dentro de la ruta ecológicas sería una de las pocas, sino la única opción, que posibilita embarcarse para llegar a una reserva natural.

Ficha N° 13. Reserva Municipal Islote Curupí	
Corredor	Paraná
Nombre	Reserva Municipal Islote Curupí
Tipo de atractivo natural	Área Natural Protegida
Superficie (ha)	16,5

Ficha N° 13. Reserva Municipal Islote Curupí	
Departamento en el que se encuentra	Paraná
Ubicación espacial	31°43'41.61"S 60°19'35.37"O
Km	Km 600 del río Paraná
Distancia de la ruta	15 km de RN12 y ubicada frente al puerto de Paraná.
Tipo de acceso	Fluvial
Señalización	Si bien no posee en la actualidad se encuentra en pleno desarrollo y previsto un tótem tecnológico frente al puerto y cartelería detrás de la oficina de informes para junio 2022.
Titularidad de la tierra	Público. Se encuentra cedido a la Asociación Civil A Nangarecó Nverjhé quien está desarrollando las obras en el islote.
Categoría de protección y/o conservación	Monumento Natural Islote Municipal es un área natural protegida que comprende únicamente al islote Municipal o Curupí. Reserva Municipal.
Año de creación y si corresponde número de decreto o ley de creación	21 de julio de 1995, Decreto Municipal N° 1.561/95. Ordenanza 10.024 del 17/12/2021. Adhiere a la Ley Provincial 10.479.
Descripción del recurso	<p>El Islote Municipal es un área natural protegida de Argentina perteneciente al Sistema Provincial de Áreas Naturales Protegidas de la provincia de Entre Ríos. Comprende únicamente al islote Municipal o Curupí (antes llamado El Dique o del Puerto), ubicado en el km 600 del río Paraná 220-290 m de la costa del parque Urquiza de la ciudad de Paraná, frente al Puerto Nuevo. El islote Curupí está ubicado frente a la ciudad de Paraná, pudiendo observarlo desde la propia costanera de la capital entrerriana (Figura 29C).</p> <p>El banco de arena aparecía normalmente en momentos de bajante del río Paraná desde al menos 1918 y se formó establemente en 1943 luego de un período extenso de bajante que permitió que se desarrollara flora y acumulara sedimentos y emergió definitivamente. Se ubica de este a oeste con un largo de 1 km y un ancho máximo de 0,25 km alcanzando una superficie de unas 15-16 ha.</p> <p>El islote posee una pequeña laguna en su centro y se halla afectado por las fluctuaciones del río Paraná.</p>
Valor/Característica distintiva del recurso	<p>Una investigación universitaria encontró en el islote 141 especies de plantas vasculares correspondientes a 46 familias (Rodríguez <i>et al.</i>, 2006). El Islote Municipal Curupí está altamente influenciado por el río Paraná que baña todo su contorno y posee en la parte central una pequeña laguna. La gran cercanía con la ciudad de Paraná la hace potencialmente vulnerable. Se acumulan en sus costas desperdicios provenientes de la ciudad y de embarcaciones que desaprensivamente arrojan desechos al agua y la corriente los deposita en las márgenes del islote. El trabajo del control y eliminación de la basura que llega al islote se encuentra a cargo de la Asociación Civil (Figura 30A). Desde 1995, la organización no gubernamental Añangarecó Nderejhe se ocupó de valorizar y preservar el área llegando a firmar un acuerdo con la Municipalidad de Paraná para lograr en forma conjunta esos objetivos. Distintos investigadores y alumnos de un postgrado en Ecología han visitado la reserva y realizaron inventarios de su patrimonio natural.</p>
Usos de la tierra	Educación e interpretación ambiental.
Uso turístico actual	Un grupo de personas que frecuenta la punta del islote municipal

Ficha N° 13. Reserva Municipal Islote Curupí	
	Curupí comenzó a realizar trabajos de desmalezamiento, puesta en condiciones. Se realizan visitas guiadas a escuelas y público en general.
Presencia y tipo de instalaciones de servicios turísticos	Pasarelas y senderos elevados (Figura 31). En proyecto: centro de interpretación, baños con biodigestores, dos muelles y buffet.
Visitable día de lluvia	Sí.
Tipo de aprovechamiento	Permanente
Tipo de público	Escuelas y turismo de cercanías, regional, nacional y extranjero.
Accesibilidad universal	Proyectada en el marco de un proyecto con fondos que están ejecutando en la actualidad.
Costo de acceso	No está definido actualmente pero se estima que tendrá costo de acceso.
Ingreso libre o precordado	Prearcordado para escuelas y turismo de paso sujeto a la capacidad de carga que será regulada por días y horarios.
Página web	En proyecto.
Redes sociales	Correspondiente a la Asociación Ambientalista “A Ñangarecó Nderejhé” https://www.facebook.com/profile.php?id=100070422098892 https://www.instagram.com/a_nangareco_nderejhe/
Contacto	Dante Gariboglio 0343-4169712 asokenderejhe@hotmail.com
Comentario	La Asociación Ambientalista “A Ñangarecó Nderejhé” está trabajando en la actualidad implementando el plan de manejo y todas las instalaciones que tendrá el Islote.



Figura 29. A) Representantes de la Asociación Ambientalista “A Ñangarecó Nderejhe” B) cruce del río Paraná hacia el islote y C) vista de la ciudad de Paraná desde el Islote Curupí.



Figura 30. Actividades de control de basura en el Islote Curupí.



Figura 31. Pasadores y miradores elevados en el Islote Curupí.

14) Parque Escolar Rural Enrique Berduc

El contacto previo y la recepción para la visita a este sitio fue realizada con Lic. Griselda Ulrich y el Lic. Lucas Cid, del Consejo General de Educación, Coordinación Parque Escolar Rural Enrique Berduc. La ficha de relevamiento de sitio presenta sello y firma como constancia de certificación del trabajo de campo (Anexo 6.1.)

El sitio es adecuado para ser incorporado a la ruta ecológica del corredor del Río Paraná.

Ficha N° 14. Parque Escolar Rural Enrique Berduc	
Corredor	Paraná
Nombre	Parque Escolar Rural Enrique Berduc (PEREB)
Tipo de atractivo natural	Área Natural Protegida
Superficie (ha)	594 (los establecimientos educativos ocupan 200 hectáreas más las 400 del Parque San Martín)
Departamento en el que se encuentra	Paraná
Ubicación espacial	31°46'37.19"S 60°31'10.92"O

Ficha N° 14. Parque Escolar Rural Enrique Berduc	
Km	RN12 Km 459
Distancia de la ruta	Desde el ingreso hasta los sectores de uso público son 3 km de distancia.
Tipo de acceso	Mixto: 1 km de asfalto (Figura 32B) y luego 2 km de consolidación de broza.
Señalización	Sobre la RN12 hay cartelera indicativa. Posee también en el ingreso (Figura 32).
Titularidad de la tierra	Público
Categoría de protección y/o conservación	Reserva Provincial de Usos Múltiples.
Año de creación y si corresponde número de decreto o ley de creación	El predio fue donado por su propietario, Enrique Berduc, creándose testamentariamente el Parque Escolar Rural Enrique Berduc en 1928 y recibiendo marco institucional de la provincia en 1950 (decreto 2550). En 1995, con la promulgación de la Ley Provincial N° 8.967 (actualmente derogada y reemplazada por la Ley 10.479 del año 2017) se incorporó al sistema provincial de áreas naturales protegidas.
Descripción del recurso	Con 600 ha totales, el PEREB es un relicto natural que alberga una riquísima variedad de fauna y flora, gracias a que está constituido por diferentes microambientes que aumentan la variedad de especies y que, al conectarse con los ecosistemas anexos al Paraná, recibe una afluencia aún mayor de especies que los habitan. Se ubica a solo 20 minutos de uno de los centros urbanos más importantes de la provincia como es la ciudad de Paraná. De acuerdo a su línea de donación, el PEREB se caracteriza por su función de aula verde, albergando a tres escuelas: una de formación agropecuaria con impronta en manejo agroecológico y silvopastoril y otras dos con diseños curriculares que priorizan la relación y el cuidado, siendo una primaria y otra de formación integral. Una cuarta institución completa el esquema del área natural protegida, el Parque General San Martín que, aparte de abordar los objetivos que caracterizan a la totalidad de la reserva, desempeña una intensa actividad de educación ambiental, conservación y preservación, ofreciendo servicios de uso público orientados hacia el ecoturismo educativo. De esta manera, el visitante, puede encontrar en su interior un centro de recepción de visitantes, con información general de orden institucional y ambiental del lugar así como un museo de sitio en formación (Figura 33A); una biblioteca especializada en ciencias naturales, un vivero de producción de plantas nativas; tres senderos interpretativos bajo monte; un camping agreste con sector de acampe (Figura 33D), proveeduría y sanitarios (Figura 33C) y una playa sobre el arroyo Las Conchas que es un importante atractivo de la zona (Figura 34).
Valor/Característica distintiva del recurso	Rica diversidad de aves, un tercio de las especies de la provincia pueden avistarse en la reserva. Zona de valor histórico-arqueológico de gran potencial (antecedentes de vida marina, megafauna, asentamientos de pueblos originarios, acontecimientos históricos nacionales, entre otros). Área natural protegida más antigua de la provincia y única en contar con un espacio ceremonial para uso de los pueblos originarios (con uso en la actualidad).
Usos de la tierra	Conservación, educación y recreación.

Ficha N° 14. Parque Escolar Rural Enrique Berduc

El Parque Escolar Rural Enrique Berduc tiene cuatro grandes divisiones que se corresponden con las cuatro instituciones que lo conforman.

Por un lado, 170 ha son utilizadas por la **Escuela Normal Rural Almafuerte**, escuela de formación media, con dos orientaciones (agropecuaria y humanidades) y, también, de educación superior con formación en docencia, dependiente de la Facultad de Humanidades, Artes y Ciencias Sociales de la UADER. Se destaca y diferencia de otras escuelas de nivel medio de su perfil por una impronta innovadora de producción vegetal, animal e industrial sustentable a partir de herramientas y técnicas no convencionales o aún no exploradas por los sistemas extensivos.

A parte del casco de la escuela propiamente dicho, posee viviendas para uso del personal que trabaja en los sectores productivos y/o de mantenimiento, así como viviendas para los alumnos que son residentes. Asimismo, se destaca un amplio sector de monte nativo que presenta uno de los mejores índices de conservación de todo el ANP, con poca presencia de ejemplares exóticos, y que por lo tanto es una variable fundamental dentro de la planificación de la escuela en concordancia con los objetivos generales del ANP. Además, completan la estructura de la escuela tres amplios sectores productivos que son a su vez unidades didácticas, uno de producción animal, otro de producción vegetal y a parte el sector industrial.

El sector de producción animal se divide a su vez en cinco subsectores: producción lechera, producción porcina, producción avícola, producción cunícula y producción apícola. Estos subsectores se caracterizan por la presencia de zonas de pasturas controladas para alimentación de animales, así como de instalaciones tales como oficinas, baños, aulas, comedores para el personal y los alumnos, comederos, aguadas, bateas, piletones para tratamiento de efluentes, galpones para tenencia de animales o para depósito de máquinas, insumos y herramientas.

En tanto, el sector de producción vegetal está conformado por tres subsectores: subsector huerta, subsector vivero (para producción de plantas nativas, de plantas aromáticas y de jardinería) y subsector frutícola. Estos espacios se caracterizan por tener zonas de cultivo, arbolado controlado de frutales e instalaciones tales como invernáculos, sombráculos, zonas de rusticación, oficinas, baños y galpones para depósito de máquinas, insumos y herramientas. Asimismo, está emplazada la Seccional Guardaparques denominada Escuela.

Por último, el sector de producción industrial comprende al subsector de industrias lácteas y frutihortícolas y al subsector de producción farinácea. Estos subsectores se caracterizan por la presencia de instalaciones y equipamientos de cocinas dispuestas bromatológicamente y destinadas exclusivamente a procesamientos, tratamientos, fraccionamiento y conservación de productos tales como leche, quesos, dulces, galletitas, panes, entre otros.

Por otro lado, 28 ha son ocupadas por la **Escuela de Educación Integral N.º 1 Zulema Embon**, una escuela de capacitación laboral para personas que se encuentran en estado

Ficha N° 14. Parque Escolar Rural Enrique Berduc

	<p>de vulnerabilidad social, cuyas edades oscilan entre los 12 y 54 años. Está emplazada en el antiguo casco de estancia que fuera casa de don Enrique Berduc antes de que donara el predio a la provincia y que ha sido adaptado para los actuales fines educativos. La zona del antiguo casco presenta una parquización intervenida antrópicamente así como edificaciones de viviendas adicionales que datan de los años setenta y ochenta cuando era utilizado como residencia de los gobernadores y que hoy son ocupadas por personal del ANP, algunos de los cuales se desempeñan específicamente en la escuela.</p> <p>La infraestructura de la escuela se completa con sectores adaptados a fines pedagógicos para la capacitación en huerta, cocina, panadería, herrería y carpintería. Asimismo, la escuela cuenta con espacios destinados a albergar algunos animales de granja (gallinas, cerdos y vacas) para que los estudiantes aprendan acerca de la alimentación y cuidados requeridos para los mismos.</p> <p>Por su parte, 1 ha es ocupada por la Escuela N° 12 Dominguito, se trata de una escuela pública de educación inicial y primaria, dependiente del CGE. Posee el casco de la escuela y un predio parquizado para actividades al aire libre, con una pista de atletismo.</p> <p>Por último, restando las áreas de caminos, las aproximadamente 300 ha restantes, están representadas por el Parque General San Martín. Se trata de una institución que tiene diversos usos, orientados especialmente a la conservación y restauración del monte nativo, la investigación, la educación ambiental, la recreación en naturaleza y el ecoturismo. Su infraestructura está sectorizada y bien diferenciada en función de las actividades que desarrolla: un sector comprende un Centro de Visitantes, con un museo de sitio en formación e información básica sobre el área natural protegida y un salón para usos múltiples. Aledañamente, ese sector se completa con una Biblioteca Especializada en Cs. Naturales, un espacio ceremonial dedicado exclusivamente a los Pueblos Originarios y un galpón y una vivienda que constituyen la Seccional Guardaparques denominada Parque. Otro sector presenta un galpón para maquinarias, herramientas y la realización de tareas de mantenimiento, una vivienda para un casero, oficinas de usos varios (administración, banco de semillas, sala de primeros auxilios, entre otros), una jaula para tenencia temporaria de aves y fauna silvestre, un vivero para la producción de plantas nativas y una vivienda para pasantes/voluntarios/investigadores. Un último sector, orientado al uso público, el uso recreativo y de ecoturismo, se constituye por un camping con mesas, bancos, asadores, proveeduría, cuerpos de sanitarios y senderos interpretativos.</p>
<p>Uso turístico actual</p>	<p>Ecoturismo educativo (recorridos guiados, avistaje de aves, viverismo y reforestación con nativas, kayakismo, cicloturismo, astroturismo, fotografía de naturaleza, talleres y capacitaciones abiertas sobre aves, identificación y reconocimiento de especies nativas para uso medicinal y comestible). Turismo recreativo.</p>
<p>Presencia y tipo de instalaciones de servicios turísticos</p>	<p>Zona de acampe, asadores, mesas, sanitarios, vestuarios, duchas exteriores, proveeduría, senderos interpretativos bajo monte, playa, centro de recepción de visitantes, museo de sitio, vivero de plantas nativas, biblioteca especializada en ciencias</p>

Ficha N° 14. Parque Escolar Rural Enrique Berduc	
	naturales (Figura 33B), miradores.
Visitable día de lluvia	Preferentemente no, depende de las condiciones del camino.
Tipo de aprovechamiento	Permanente
Tipo de público	Grupos escolares, familiar, profesional. Durante los fines de semana es mayoritariamente familiar, el 90% del público proviene de cercanías y el 10% de la ciudad de Santa Fe.
Accesibilidad universal	Alguna señalización con códigos QR, sector de museo con espacio para tocar, camping con sanitarios con accesibilidad.
Costo de acceso	Gratuito de lunes a viernes para el público general y pago los sábados, domingos y feriados. Gratuito para menores de 12 años y vecinos de las localidades vecinas de La Picada y Sauce Montrull (excepto para acampe). Gratuito para grupos escolares.
Ingreso libre o preacordado	Para pasar el día es libre, pero con registro. Para realizar acampe es preacordado.
Página web	http://cge.entrieros.gov.ar/pereb/
Redes sociales	Facebook: https://www.facebook.com/anp.pereb/ Instagram: https://www.instagram.com/anp.pereb/
Contacto	Informes: pereb.cge@entrieros.edu.ar , +543434711413 Coordinación del área natural protegida: Griselda Urich, griseldaurich@gmail.com , +543434056372. Área de Educación, Comunicación y Relaciones Institucionales: Lucas Cid, lucas.rs.cid@gmail.com , +543426356400.



Figura 32. A) Cartelería sobre RN12, B) tramo asfaltado del camino de acceso, C) y D) cartelería en el ingreso y E) otras señalizaciones.



Figura 33. A) Museo de sitio en formación, B) biblioteca, C) sanitarios y D) sector de acampe.



Figura 34. Zona de playa sobre el arroyo Las Conchas.

15) Reserva Natural Educativa Montecito de Lovera

En nuestra visita de campo fuimos recibidos por el cuerpo de guardaparques, guías y observadores de aves.

Consideramos adecuada la incorporación de este sitio a la ruta ecológica del corredor del Río Paraná. Si bien la reserva es pequeña y con un valor natural relativo, el grupo humano que lleva adelante el proyecto es destacable.

Ficha N° 15. Montecito de Lovera	
Corredor	Paraná
Nombre	Reserva Natural Educativa Montecito de Lovera
Tipo de atractivo natural	Área Natural Protegida
Superficie (ha)	6
Departamento en el que se encuentra	Paraná
Ubicación espacial	31°34'32.07"S 60° 4'9.55"O
Km	Km 430 RN12
Distancia de la ruta	1,5 km RN12
Tipo de acceso	Asfalto
Señalización	Sí pero no se encuentra ubicada sobre la ruta sino ya dentro de la localidad de Cerrito (Figura 35A).
Titularidad de la tierra	Público, pero se encuentra bajo donación con cargo al Municipio de Cerrito supeditada al cumplimiento de objetivos. De no darse cumplimiento a los objetivos, el privado puede volver a poseer la tierra.
Categoría de protección y/o conservación	Área Natural Protegida - Paisaje Protegido
Año de creación y si corresponde número de decreto o ley de creación	En 2001 el Municipio de Cerrito recibe la donación y en el 2002 toma posesión. 31 de agosto de 2021, Decreto N° 2.388.
Descripción del recurso	<p>El área se creó a partir de la donación del terreno por parte de la familia Lovera de Cerrito y gracias al trabajo y el esfuerzo de la Comisión de Amigos de la Reserva. Originalmente, esta área estaba ocupada por bosques nativos de la Región Fitogeográfica del Espinal, y fue modificándose con las actividades de los colonizadores que, desde fines del siglo XIX, se dedicaron fundamentalmente a la agricultura. El avance de la misma ha producido profundos cambios y una disminución notable de la superficie ocupada por el bosque nativo, creando un paisaje en mosaico de parcelas cultivadas y relictos de montes. A principios de siglo los bosques del Espinal cubrían casi un 40% de nuestro territorio continental, hoy esa superficie no llega al 12% y solo el 0,1% está representado en nuestro sistema Nacional de Áreas Protegidas.</p> <p>La Reserva cuenta con 6 hectáreas de monte natural, incluyendo una laguna y pastizales que constituyen el refugio de un muestrario de la flora y fauna de nuestra provincia. El "Montecito de Lovera" está en el extremo noreste de la localidad de Cerrito y coincide con el comienzo de una cuenca que comprende un sistema de arroyos que desaguan en el río Paraná, distante 17 km, y conecta con un número importante de corredores de bosques en galería.</p> <p>Las especies arbóreas dominantes son el algarrobo, ñandubay,</p>

Ficha N° 15. Montecito de Lovera	
	<p>espinillo, chañar, talita, palmera caranday; y en dicho predio se encuentran representados distintos tipos de ambientes, desde el bosque maduro cerrado, bosque bajo abierto, pastizal, zonas bajas anegadas y laguna.</p>
Valor/Característica distintiva del recurso	<p>Misión: Conservar y proteger los recursos naturales y culturales del Montecito. Educar sobre la importancia del uso sustentable de los recursos naturales como fuente de bienestar económico, espiritual, cultural, estético y recreativo. Promover el acceso público al conocimiento, al paisaje y a actividades de esparcimiento y recreación. Incentivar la gestión participativa y la planificación estratégica de la reserva. Desarrollar los talentos y vocaciones propios de los distintos sujetos.</p> <p>Planes futuros: Posibilidad de hacer un centro de visitantes mediante Bioconstrucción y analizaron el lugar, los materiales que podrían utilizarse, el diseño y la utilidad del mismo. Cabe mencionar que esta obra se enmarca dentro de un proyecto de Cuidadores de la Casa Común que será presentado en el Ministerio de Ambiente de la Nación, e incluye, además del Centro de visitantes, dos invernaderos que se instalarán en el Parque Ambiental, para la reproducción de especies autóctonas que serán utilizadas en el arbolado urbano y para reponer especies de la Reserva</p>
Usos de la tierra	Educativo y conservación.
Uso turístico actual	<p>Senderos visitables con guías capacitados. Avistaje de aves. Capacitaciones en el sitio. Concursos sobre diferentes temáticas. Muestras y safaris fotográficos. Escuelas y personas de la localidad de Cerrito y cercanías.</p>
Presencia y tipo de instalaciones de servicios turísticos	<p>La reserva tiene trazados tres senderos (Figura 35B) que suman en total 900 m. El Sendero 1, Sendero del Espinal, (S1=530m), interpreta al bosque y la importancia del agua para el desarrollo del mismo y del funcionamiento del ecosistema, el Sendero 2, Sendero de los Rastros, (S2=200m) interpreta a los animales, sus huellas y sus vinculaciones con distintas características de los ambientes y los recursos disponibles en el bosque, y el Sendero 3 (S2=195m), enfoca la historia del Montecito de Lovera, desde el paso histórico de Manuel Belgrano en su paso al Paraguay, los bailes de los pobladores fundadores de Cerrito, y la visión antropocéntrica del bosque a la ciudad. En cada sendero se proyecta ofrecer cartelería descriptiva de las especies, preguntas relacionadas al tema del sendero, y oportunidades de interpretación o respuesta a las mismas. Para los fines educativos, se ha diseñado material de folletería con guías para los docentes y los alumnos, con descripciones de los distintos ambientes y recursos del montecito, y con actividades de indagación relacionadas a distintos temas según la temática de los senderos a partir de la que los docentes que planean visitar la reserva, pueden planificar las actividades con los alumnos de los distintos niveles educativos, desde el jardín hasta el polimodal.</p> <p>El sitio está dividido en tres senderos con una temática definida: el espinal, relacionado con la flora y árboles; el sendero de los rastros, en el que se insta a los visitantes a descubrir a través de las huellas, a los animales que allí habitan, en barro y pequeños charcos; y el tercero, que es el de la historia, propone conocer las cualidades y diferencias entre la vida del campo y la de la</p>

Ficha N° 15. Montecito de Lovera	
	<p>ciudad, dijo Aguilar. En el recorrido de los tres senderos hay bancos instalados, dos puentecitos, uno en el sendero del espinal y el otro en el de los rastros, porque es zona inundable; y un puente mirador sobre la laguna que en su momento fue un tajamar y cuando se construyó la ruta 8, se extrajo arcilla de ese tajamar y quedó una laguna mucho más grande, con más de 100 metros y 10 metros profundidad (Figura 37A y B).</p> <p>Los senderos fueron trabajados de modo que la gente y sobre todo los chicos, observen no solo lo que aprendan viendo, sino que también genere inquietudes sobre qué más pueden ver en la reserva.</p> <p>Los árboles están todos identificados con su nombre rural y científico y hay sectores con bancos y cestos de basura (Figura 36).</p> <p>Presenta en total siete postas de descanso con bancos distribuidas en toda la reserva. No posee sanitarios.</p> <p>Sistema de cartelería para actividades con escuelas en buen estado.</p>
Visitable día de lluvia	Sí
Tipo de aprovechamiento	Permanente. Se encuentra abierto las 24 h.
Tipo de público	Escuelas y vecinos.
Accesibilidad universal	No
Costo de acceso	Libre
Ingreso libre o preacordado	Libre. Solo preacordado para visitas guiadas.
Página web	https://cerrito.gob.ar/reservalovera/
Redes sociales	Facebook: https://www.facebook.com/reservalovera/
Contacto	reserva.cerrito@gmail.com



Figura 35. A) Cartelería en Cerrito, B) cartelaría indicativa y C) ingreso al predio.



Figura 36. Senderos naturales en Montecito de Lovera. Zonas de descanso y cartelería.



Figura 37. A) y B) Laguna profunda y C) y D) pasarelas de senderos.

16) Reserva Municipal Laguna El Brete

El contacto previo para la visita a este sitio fue realizado con el Sr. Marcelo Fabián Varela, Secretario de Turismo, Producción y Cultura del Municipio de Piedras Blancas. La planilla de relevamiento de campo se encuentra sellada y firmada por el funcionario como certificación de la visita y se presenta en el Anexo 6.3.

Consideramos que este sitio no será incluido en la ruta ecológica del corredor del río Paraná. La Reserva no se encuentra implementada en la actualidad y no cuenta con servicios ni estalaciones en condiciones. Por otro lado, la distancia considerable que la separa de la RN12 son 21 km, lo que debería, al menos, ameritar que el viajante se encuentre al llegar, con un sitio con mayor grado de desarrollo turístico.

Ficha N° 16. Reserva Municipal Laguna El Brete	
Corredor	Paraná
Nombre	Reserva Municipal Laguna El Brete
Tipo de atractivo natural	Área Natural Protegida
Superficie (ha)	100

Ficha N° 16. Reserva Municipal Laguna El Brete	
Departamento en el que se encuentra	La Paz
Ubicación espacial	31°11'40.59"S 59°57'36.77"O
Km	Km 485 RN12
Distancia de la ruta	21 km desde la RN12
Tipo de acceso	RN12 y RP7 ambas por asfalto, luego 600 m de broza (Figura 38A).
Señalización	No posee. Sí posee la zona de camping lindera al ingreso de Piedras Blancas.
Titularidad de la tierra	Público
Categoría de protección y/o conservación	Área Natural Protegida
Año de creación y si corresponde número de decreto o ley de creación	Ordenanza N° 535/2009
Descripción del recurso	El área natural protegida es una laguna que hoy por condiciones climáticas adversas se encuentra en proceso de secado e invadida por vegetación (Figura 38B). En condiciones normales se observaba una gran diversidad de flora y fauna asociada como carpinchos, yacaré, boa curiyú, distintos tipos de patos, tortugas y variedad de peces especialmente tarariras dado que los peces llegan por el arroyo Hernandarias que desagua en la laguna. La zona del camping estaría contemplada dentro de la reserva.
Valor/Característica distintiva del recurso	En el estado normal de la laguna solía verse irupé, curiyú (rara para la zona) y una gran diversidad de aves.
Usos de la tierra	Protección total en la zona de la laguna.
Uso turístico actual	Acampantes y pescadores que se acercan al arroyo y a disfrutar de la playa.
Presencia y tipo de instalaciones de servicios turísticos	Camping con baños químicos y parrillas (la mayoría no se encuentran en buen estado). Las piletas o lavabos no tienen suministro de agua (Figura 38C y D).
Visitable día de lluvia	Sí.
Tipo de aprovechamiento	Actualmente ninguno.
Tipo de público	Visitada por escuelas que organizan ellas mismas sus propios recorridos
Accesibilidad universal	No posee.
Costo de acceso	No posee.
Ingreso libre o preacordado	Libre.
Página web	No posee.
Redes sociales	No posee.
Contacto	Municipalidad 0348 495029/78 03438 558433



Figura 38. A) camino de acceso, B) sector del borde de la laguna, C) baños químicos y D) sector de camping y parrillas.

17) Reserva Municipal La Curtiembre

Para la visita al sitio realizamos contacto previo y fuimos recibidos por el Sr. Josias Garnier, Director de Medio Ambiente y Producción del Municipio de La Paz, y un guía de la reserva. La planilla de relevamiento de campo se encuentra sellada y firmada por el funcionario como certificación de la visita y se presenta en el Anexo 6.3.

Consideramos adecuada la incorporación de este sitio a la ruta ecológica del corredor del Río Paraná.

Ficha N° 17. Área Natural Protegida La Curtiembre	
Corredor	Paraná
Nombre	Área Natural Protegida La Curtiembre
Tipo de atractivo natural	Área Natural Protegida
Superficie (ha)	8
Departamento en el que se encuentra	La Paz
Ubicación espacial	30°45'20"S 59°39'22"O
Km	km 540 de la RN12

Ficha N° 17. Área Natural Protegida La Curtiembre	
Distancia de la ruta	A 9,4 km de la RN12
Tipo de acceso	Broza los últimos 500 m.
Señalización	Posee solo en el ingreso al área (Figura 39A y B).
Titularidad de la tierra	Público
Categoría de protección y/o conservación	Área Natural Protegida - Reserva Municipal
Año de creación y si corresponde número de decreto o ley de creación	26 de mayo de 1993, Ordenanza Municipal N° 304/93.
Descripción del recurso	El Complejo Turístico Balneario “La Curtiembre” se encuentra a unos 4 km de distancia del centro de la ciudad de La Paz, siendo un lugar privilegiado de la zona ya que permite disfrutar tanto del río Paraná como de las barrancas que ante él se levantan, desde dónde se puede observar el paisaje de las islas. Reserva Natural que conserva especies nativas típicas del bosque en galería de la orilla del río Paraná.
Valor/Característica distintiva del recurso	Ex Curtiembre y Aserradero Una de las primeras industrias de mayor importancia establecidas en la ciudad, ubicada al sur oeste del pueblo sobre la ribera del río Paraná, de aquel viejo establecimiento quedó el nombre Parque la Curtiembre. Carlos Harteneck instala en el año 1881 un aserradero y curtiembre en La Paz. Este establecimiento se encargaba del curtido de cueros vacunos, especialmente para suelas. Durante 20 años fue un gran emporio, absorbió la casi totalidad de los cueros del departamento sobre otras curtiembres menores existentes en la zona. El aserradero estaba destinado a la producción de aserrín de quebracho colorado. La madera en vigas provenía del Chaco. Carlos Harteneck durante los años que permaneció en la ciudad fue un próspero industrial actuando en la sociedad paceña junto a su familia, y en el año 1898 vendió su establecimiento a los señores Meir y Maas, quien al fallecer en 1920 sus herederos continuaron hasta el año 1950.
Usos de la tierra	Recreación, turismo y las actividades de conservacionismo para fines educativos y de recuperación de la flora autóctona
Uso turístico actual	Reserva Municipal, camping, balneario con playas. Cuenta con senderos con la opción de realizar dicho circuito en compañía de un guía especializado en avistaje de aves. Al final del circuito se encuentra la playa con una zona de recreación y una zona de pesca (Figura 40).
Presencia y tipo de instalaciones de servicios turísticos	Zona de parrillas, camping agreste, sanitarios, bar, música de Disk jockeys, bandas en vivo, estacionamiento y baja de lanchas. Mirador por las barrancas. Agua potable, agua caliente, duchas, electricidad, toma de luz, vigilancia, recolección de residuos. El Parque Balneario La Curtiembre ofrece: - Sol y playa - Entretenimiento y recreación - Naturaleza, ecología - Camping y parrillas - Cultura viva – legado y tradición - Noches de Luna y Río (se realiza un evento en el mes de enero).
Visitable día de lluvia	No
Tipo de aprovechamiento	Permanente

Ficha N° 17. Área Natural Protegida La Curtiembre	
Tipo de público	Mayoritariamente escuelas y personas del lugar .
Accesibilidad universal	No posee.
Costo de acceso	Libre
Ingreso libre o preacordado	Libre. Preacordada para visitas.
Página web	No tiene
Redes sociales	Facebook: https://www.facebook.com/pages/Parque-La-Curtiembre/739618799705676
Contacto	Teléfono: (03437) 422 389 / 423 601 E-mail: informes@lapazentrieros.gov.ar
Comentarios	Se permite el ingreso con mascotas. La reserva está sujeta a vandalismo. Visitas guiadas solo los sábados.



Figura 39. A) y B) cartelaría en el ingreso al predio, C) cartelaría indicativa de senderos y D) ingreso al sendero tacuarita.



Figura 40. A) Sector de parrillas, B) sector de playa y C) senderos de la selva en galería.

18) Reserva de Uso Múltiple Paraná Medio

Se trata de un área que no posee ningún tipo ni grado de implementación y no es visitable. La información referida al área tampoco es clara. La consulta fue realizada y los datos referidos por Florencia Patat, Secretaria de Turismo, Cultura y Deporte y por Josias Garnier, Director de Medio Ambiente y Producción del Municipio de La Paz.

Esta área no será incorporada a la ruta ecológica del corredor del río Paraná.

Ficha N° 18. Reserva de Uso Múltiple Paraná Medio	
Corredor	Paraná
Nombre	Reserva de Uso Múltiple Paraná Medio
Tipo de atractivo natural	Área Natural Protegida
Superficie (ha)	72.500
Departamento en el que se encuentra	La Paz
Ubicación espacial	30°59'2.32"S

Ficha N° 18. Reserva de Uso Múltiple Paraná Medio	
	59°48'53.15"O (punto central)
Km	Km 350 RN12 a Km 590 RN12
Distancia de la ruta	5 km
Tipo de acceso	Náutico
Señalización	No posee
Titularidad de la tierra	Público
Categoría de protección y/o conservación	Reserva de Uso Múltiple
Año de creación y si corresponde número de decreto o ley de creación	9.485/2003
Descripción del recurso	Declárase al sector del Río Paraná identificado en el artículo precedente de interés provincial, cultural, ambiental y científico
Valor/Característica distintiva del recurso	Islas del Delta del Paraná
Usos de la tierra	No se especificaron
Uso turístico actual	No posee
Presencia y tipo de instalaciones de servicios turísticos	No posee
Visitable día de lluvia	No es visitable
Tipo de aprovechamiento	No posee
Tipo de público	No posee
Accesibilidad universal	No posee
Costo de acceso	No posee
Ingreso libre o preacordado	No posee
Página web	No posee
Redes sociales	No posee
Contacto	No posee

19) Reserva Natural Provincial Curuzú Chalí

Al igual que en el caso de la Reserva de Uso Múltiple Paraná Medio la reserva no pudo ser visitada por encontrarse no implementada de manera oficial. Del mismo modo que para el ítem anterior, la consulta fue realizada y los datos referidos por Florencia Patat, Secretaria de Turismo, Cultura y Deporte y por Josias Garnier, Director de Medio Ambiente y Producción del Municipio de La Paz.

El caso de esta Reserva se presenta como bastante particular ya que, si bien la titularidad de la tierra es pública, el gobierno provincial otorgó posesión a dos hermanos (personas físicas particulares). Existe a su vez, un prestador privado que realiza paseos náuticos navegando por los alrededores de la reserva. El descenso en la reserva no está permitido. Esta área no será incorporada a la ruta ecológica del corredor del río Paraná.

Ficha N° 19. Reserva Natural Provincial Curuzú Chalí	
Corredor	Paraná
Nombre	Reserva Natural Provincial Curuzú Chalí
Tipo de atractivo natural	Área Natural Protegida
Superficie (ha)	14.000
Departamento en el que se	La Paz

Ficha N° 19. Reserva Natural Provincial Curuzú Chalí	
encuentra	
Ubicación espacial	30°30'21"S 59°37'05"O
Km	Km 585 RN12
Distancia de la ruta	Se encuentra 10 km al norte de la ciudad de La Paz
Tipo de acceso	Mediante embarcaciones
Señalización	No posee
Titularidad de la tierra	Público pero en posesión de la tierra por parte de dos personas físicas.
Categoría de protección y/o conservación	Área Natural Protegida - Reserva Ictícola Provincial
Año de creación y si corresponde número de decreto o ley de creación	2 de octubre de 1968, Decreto N° 424/1968
Descripción del recurso	<p>Curuzú Chalí (del guaraní Kurusu: cruz y Chali: nombre de un misionero, es decir Cruz del misionero Chalí, otra versión: de chalái: rota, es decir cruz rota¹) es una isla casi deshabitada de la República Argentina en el río Paraná.</p> <p>Dentro de un inmenso delta se hallan la Reserva Íctica Provincial Curuzú Chalí, de 14.000 hectáreas y una cantidad de islas de menor tamaño. Estas inmensas masas de vegetación acuática, compuestas por camalotes y un entramado de plantas frondosas, propician un ambiente para disfrutar del paisaje y de la pesca con absoluta placidez.</p> <p>La isla Curuzú Chalí constituye una zona de reserva en donde está prohibida toda actividad pesquera comercial a excepción de la deportiva restringida.</p> <p>La reserva incluye el riacho Espinillo desde su confluencia con el río Guayquiraró hasta su desembocadura en el Paraná, y los arroyos Cañas, Indio, Raigones, Víboras y los demás causes interiores de la isla. La isla se halla rodeada por el río Paraná y el riacho Espinillo y es en realidad un conjunto de islas que forman un bloque, que se halla atravesada por numerosos arroyos que son brazos del río Paraná, entre ellos: Raigones, las Víboras, el Largo, el Indio, Basilio y las Cañas, junto con varias lagunas interconectadas con el río: Brasileña, del Dorado y de las Yeguas.</p> <p>Entre las especies de peces de la zona se encuentran: dorados, surubíes, patíes, bogas, chafalotes, manduvíes, armados, anguilas, tarariras, moncholos, sábalos, rayas, bagres amarillos, pacúes y manguruyúes.</p> <p>Entre las especies arbóreas que se encuentran en la isla se pueden hallar: sauces, timbóes, alisos, ingáes y ceibos.</p> <p>Entre las numerosas especies animales: carpinchos, nutrias, lobitos de río, yacarés y víboras curiyú, junto con gran cantidad de aves: cardenales, Juan soldado, caranchos, biguás, garzas blancas y moras, patos sirirí y picaso, Juancho chiviro, palomas, pájaro carpintero, Martín pescador, zorzal, calandrias, loros, chajá, pacaá, entre otros</p>
Valor/Característica distintiva del recurso	- Las particulares características de la Reserva permiten además que se reproduzcan una espectacular variedad de peces, que también son de real importancia para los amantes de la pesca como las voraces tarariras, bogas, patíes, mandubíes, corvinas de río, moncholos, bagres amarillos y chafalotes, permitiendo se practiquen diversas técnicas para capturar piezas alternando entre el fly cast, el spinning, el trolling, de fondo, y de flote, cubriendo las expectativas tanto del novato como del

Ficha N° 19. Reserva Natural Provincial Curuzú Chalí	
	<p>experimentado.</p> <p>- Las aguas que circundan a la isla contienen abundantes pesquerías por lo que en cada febrero se organiza en La Paz la Fiesta Nacional de Pesca Variada (pesca deportiva). Esta fiesta gira alrededor de la pesca, como indica su nombre, con el protagonismo del majestuoso Río Paraná. A una entretenida competencia de pesca, se suman actividades deportivas, exposiciones, ferias y un destacado espectáculo folclórico. Se realiza en el segundo fin de semana de febrero. Exigente prueba a la cual concurre un número importante de pescadores nacionales y de países limítrofes.</p> <p>Es una de las fiestas de pesca más importantes del país. Estos festejos se iniciaron en el verano de 1973, cuando se conformó la Comisión Ejecutiva de la Primera Maratón Internacional de Pesca Variada de Río para organizar un evento deportivo con eje en la pesca de río y una celebración. Esa fiesta y la del año siguiente fueron tan exitosas que la Confederación Argentina de Pesca y Lanzamiento le ofreció a la ciudad de La Paz la realización del Campeonato Argentino de la especialidad. Uno de los principales atractivos de la pesca deportiva en La Paz es el Dorado, también conocido como “Tigre de los Ríos” tan apreciado por la combatividad en su captura, y el Surubí, “Gigante de los Ríos”, el cual se destaca por el tamaño de sus piezas en esta parte del Paraná.</p> <p>Fiesta Provincial del Dorado Entrerriano con devolución: realizándose desde 1991, y creciendo año a año en cantidad de participantes, en 2001 toma la modalidad “con devolución” para transformarse en un evento de concientización ambiental y cuidado de la naturaleza. Es una competencia que busca capturar el dorado de mayor tamaño.</p> <p>Durante la fiesta se llevan adelante tres torneos con diferentes características: con carnada, fly cast, y con señuelo son las opciones para los competidores que se sumergen con sus lanchas en las tranquilas aguas buscando al “tigre de los ríos”. Al finalizar, los ganadores serán premiados y agasajados con una cena show</p>
Usos de la tierra	<p>Explotación ganadera.</p> <p>Un prestador turístico privado aprovecha el recurso flora y fauna y realiza paseos náuticos.</p>
Uso turístico actual	<p>No posee.</p> <p>Desde la ciudad de La Paz: un prestador ofrece excursiones de pesca: modernos trakkers con motores Yamaha de 6,30 m de eslora, equipados con VHF, motores eléctricos y con todas las normas de seguridad. El servicio incluye lancha con guía, combustible, carnada (según la modalidad), almuerzo al mediodía en la isla con bebidas gaseosas y jugos. Alquiler de equipos de pesca.</p> <p>pesca embarcada para tres personas (10 h) con lancha, guía, combustible, carnada, asado en la isla Curuzú Chalí y bebidas sin alcohol, \$ 8.500 cada uno; en caso de ser 4 cuesta \$ 7.500 por persona (03437- 15404621 /Víctor Flores, s.f.). (Sirouyan, C. (27 de agosto de 2021)</p>
Presencia y tipo de instalaciones de servicios turísticos	No posee
Visitable día de lluvia	No

Ficha N° 19. Reserva Natural Provincial Curuzú Chalí	
Tipo de aprovechamiento	No posee
Tipo de público	Pescadores y paseos con jubilados.
Accesibilidad universal	No posee
Costo de acceso	No
Ingreso libre o preacordado	Solo puede ingresarse con un permiso.
Página web	No tiene
Redes sociales	No tiene
Contacto	No tiene

4.2.2. Corredor del río Uruguay

20) La Estopona

Esta reserva privada no fue visitada debido a que, al realizar el contacto previo con sus propietarios, los mismos informaron que no se encuentran realizando actividades turísticas ni tienen previsto realizarlas.

Esta situación se repitió en varias de las reservas privadas previstas para corredor del río Uruguay y se detallan en los ítems subsiguientes. Si bien las reservas existen y se encuentran implementadas en términos de sus objetivos de conservación del patrimonio natural, no realizan ningún tipo de actividad turística ni prevén realizarlas en el corto o mediano plazo.

21) La Isla Banco de la Inés

Este sitio corresponde a una isla extendida sobre el río Uruguay cuya accesibilidad depende del nivel de marea del río Uruguay y por este motivo no pudimos realizar la visita efectiva del sitio. Asimismo, no se contó con un referente local para realizar una entrevista sobre esta área.

Si bien el área protegida no tiene ningún tipo de implementación, consideramos que la actividad de navegación hacia el sitio podría ser incorporada a la ruta ecológica del corredor del río Uruguay.

Ficha N° 21. La isla Banco de la Inés	
Corredor	Uruguay
Nombre	La isla Banco de la Inés
Tipo de atractivo natural	Área Natural Protegida
Superficie (ha)	950
Departamento en el que se encuentra	Gualeduaychú
Ubicación espacial	33° 5'34.20"S 58°17'24.01"O
Km	Km 50 RN14
Distancia de la ruta	32,5 km RN14
Tipo de acceso	Por lancha
Señalización	No posee

Ficha N° 21. La isla Banco de la Inés	
Titularidad de la tierra	Público
Categoría de protección y/o conservación	
Año de creación y si corresponde número de decreto o ley de creación	
Descripción del recurso	Isla de 950 hectáreas extendida sobre los kilómetros 96 a 99 del río Uruguay. Patrimonio natural entrerriano. Se accede únicamente en lancha. La isla "Banco de la Inés" es la última isla argentina hacia la desembocadura del río Uruguay, por lo tanto, es la última estación para las especies (animales y vegetales) que descienden desde los trópicos y la primera para los peces que ingresan por el sistema Río de la Plata hacia el norte. La isla en formación está ubicada en el tramo este-oeste del río, ésta situación reduce notablemente la pendiente y se producen ensenadas poco profundas (0,80 m) ideales para el desarrollo de alevines de muchas especies.
Valor/Característica distintiva del recurso	Última isla argentina hacia la desembocadura del río Uruguay
Usos de la tierra	No posee
Uso turístico actual	No posee
Presencia y tipo de instalaciones de servicios turísticos	No posee
Visitable día de lluvia	No
Tipo de aprovechamiento	No posee
Tipo de público	
Accesibilidad universal	No posee
Costo de acceso	No posee
Ingreso libre o precordado	Libre
Página web	No posee
Redes sociales	No posee
Contacto	(03446) 15 572923 (para excursiones náuticas)

22) Reserva Natural de Usos Múltiples El Potrero de San Lorenzo

Para la visita de este sitio realizamos contacto previo y fuimos recibidos por el Sr. Daniel Ávalo.

Se considera la inclusión de esta área en la ruta ecológica del corredor del río Uruguay.

Ficha N° 22. Reserva Natural de Usos Múltiples El Potrero de San Lorenzo	
Corredor	Uruguay
Nombre	Reserva Natural de Usos Múltiples El Potrero de San Lorenzo
Tipo de atractivo natural	Área Natural Protegida
Superficie (ha)	18.112
Departamento en el que se encuentra	Gualeduaychú
Ubicación espacial	33° 3'56.35"S 58°16'7.38"O
Km	km 55 RN14 km 36,5 RP136
Distancia de la ruta	30 km RN14

Ficha N° 22. Reserva Natural de Usos Múltiples El Potrero de San Lorenzo	
Tipo de acceso	El acceso es de arena. Existe un acceso de 1 km que se está haciendo nuevo y otro de 2,5 km también de arena que ya existe.
Señalización	Si, sobre el ingreso (Figura 41A).
Titularidad de la tierra	Privado
Categoría de protección y/o conservación	Reserva Natural de Usos Múltiples AICA Ñandubaysal-El Potrero ER03
Año de creación y si corresponde número de decreto o ley de creación	2008
Descripción del recurso	El Potrero es una Reserva Natural Privada que nació en 2008. Por los valores biológicos y las singularidades del territorio tiene como objeto ser un modelo productivo, ambiental y socialmente sustentable. Creamos un espacio de conservación donde islas y esteros conviven con humedales, arenales, blanqueales y bosques de Espinal logrando un ecosistema que ofrece posibilidades de investigación, monitoreo y educación. Visitar El Potrero es entrar en contacto directo con la naturaleza, conocer la flora y fauna del Sudeste de Entre Ríos. Es descubrir la armonía de nuestro universo, y reconocer que todo lo que hacemos en pos de su cuidado, lo hacemos por nosotros y cada uno de las personas con los que compartimos este suelo
Valor/Característica distintiva del recurso	Presencia de tordo amarillo
Usos de la tierra	Conservación, agricultura, apicultura, forestación
Uso turístico actual	Educación ambiental con escuelas. Reciben grupos con pedidos especiales e intereses relacionados a la investigación y conservación.
Presencia y tipo de instalaciones de servicios turísticos	Centro de visitantes (Figura 41B), dos habitaciones con baño. Cocina. Vagón con seis plazas y un baño. 2 km de senderos con pasarelas (Figura 42).
Visitante día de lluvia	Se desalienta el ingreso
Tipo de aprovechamiento	Conservación compatible con producción
Tipo de público	Escuelas principalmente. Grupos de investigación y estudios universitarios.
Accesibilidad universal	No
Costo de acceso	No posee
Ingreso libre o preacordado	Preacordado
Página web	reservaelpotrero.com.ar
Redes sociales	www.facebook.com/ReservaElPotrero
Contacto	Marcos Pereda y Azul García Uriburu educacion@reservaelpotrero.com.ar info@reservaelpotrero.com.ar
Comentarios	Por la expresado la reserva no está abierta al turismo sino a grupos de estudios que ellos consideran como actividad turística. En el pasado han recibido grupos de fotógrafos de naturaleza, pero estos tenían vínculos con los propietarios o conocidos en común. Vale decir que hasta la fecha sin esos contactos no se puede acceder o pernoctar.



Figura 41. A) Cartelería, B) centro de visitantes y C) vista del río Uruguay.



Figura 42. Senderos de naturaleza.

23) Reserva Natural Privada Senderos del Monte

El contacto previo fue realizado con los propietarios de la reserva y el equipo fue recibido por Alejandro Powell y Juliana Powell, quienes nos acompañaron en la visita al área.

Se considera la incorporación de este sitio en la ruta ecológica del corredor del río Uruguay.

Ficha N° 23. Reserva Natural Privada Senderos del Monte	
Corredor	Uruguay
Nombre	Reserva Natural Privada Senderos del Monte
Tipo de atractivo natural	Área Natural Protegida
Superficie (ha)	25 (+100 ha incorporadas recientemente en 2021)
Departamento en el que se encuentra	Gualedguaychú
Ubicación espacial	33° 2'27.87"S 58°27'16.65"O
Km	km 55 RN14
Distancia de la ruta	20 km RN14
Tipo de acceso	Asfalto
Señalización	Posee un cartel a 1000 m y un segundo cartel a 500 m del ingreso.
Titularidad de la tierra	Privado
Categoría de protección y/o	Reserva Natural Privada

Ficha N° 23. Reserva Natural Privada Senderos del Monte	
conservación	
Año de creación y si corresponde número de decreto o ley de creación	Autodenominación en 2006 e inicio de trámite en la provincia en el 2009.
Descripción del recurso	<p>- Senderos del Monte ese encuentra a 8 km del centro de la ciudad de Gualeguaychú. En esta zona se respeta la evolución natural del paisaje, interviniendo en él sólo para generar espacios funcionales y de uso para los visitantes. Contiene dos refugios junto a humedales para una mejor observación de la fauna y diferentes senderos.</p> <p>-También cuenta con una pequeña huerta sustentable como recurso educativo y un vivero de especies nativas ornamentales. Abarca 25 hectáreas en las que se conservan y protegen el humedal, el monte ribereño, el pajonal y la costa del arroyo La Capilla. Se encuentra en un área declarada de importancia para la conservación de las aves (AICA- Aves Argentinas y BirdLife International). En los diferentes ambientes que se presentan, encontramos numerosas especies tanto vegetales como animales. Desde zorros y pasionarias, hasta lagartos overos y orquídeas. La cantidad de especies identificadas son: 148 aves, más de 20 mariposas, 13 mamíferos, 10 reptiles. Posee un importante centro de interpretación y un quincho.</p>
Valor/Característica distintiva del recurso	El centro de interpretación. Las actividades y recursos lúdicos para realizar educación ambiental y glamping.
Usos de la tierra	Conservación, educación ambiental, investigación, observación de fauna silvestre, turismo, vivero de nativas
Uso turístico actual	La reserva trabaja durante todo el año con horarios y visitas programadas con anterioridad, La distancia y el tiempo se diseñan de acuerdo a los intereses y edades de cada grupo. Senderismo guiado todos los sábados a las 17.30 h y caminatas nocturnas los sábados a las 19.30 h.
Presencia y tipo de instalaciones de servicios turísticos	Cuenta con un centro de interpretación, sanitarios, senderos de naturaleza y quincho.
Visitable día de lluvia	Si
Tipo de aprovechamiento	Conservación compatible con turismo y producción
Tipo de público	Todo público
Accesibilidad universal	Si
Costo de acceso	Desde \$350
Ingreso libre o precordado	Precordado para grupos y libre los días sábados.
Página web	www.senderosdelmonte.com.ar
Redes sociales	Facebook: https://www.facebook.com/senderos.delmonte.3/ Instagram: https://www.instagram.com/senderosdelmonte/
Contacto	Juliana Powell 1540507198 Brenda Powell 1532081431 senderosdelmonte@gmail.com



Figura 43. Cartelería en el ingreso a la reserva, B) cartelería y C) edificio del centro de interpretación.



Figura 44. Senderos de naturaleza y monte nativo.

24) Reserva Privada La Serena de Gualeyan

Se considera la incorporación de este sitio en la ruta ecológica del corredor del río Uruguay.

Ficha N° 24. Reserva Privada La Serena del Gualeyan	
Corredor	Uruguay
Nombre	Reserva Privada La Serena del Gualeyan
Tipo de atractivo natural	Área Natural Protegida
Superficie (ha)	10
Departamento en el que se encuentra	Gualeguaychú
Ubicación espacial	32°59'22.25"S 58°32'45.36"O
Km	Km 63 RN14
Distancia de la ruta	5 km RN14
Tipo de acceso	Asfalto hasta el cementerio y luego 800 m de mejorado

Ficha N° 24. Reserva Privada La Serena del Gualeyan	
Señalización	En el acceso al camino mejorado en la altura del cementerio y luego en el ingreso al establecimiento (Figura 45A y B).
Titularidad de la tierra	Privado
Categoría de protección y/o conservación	Reserva autodenominada, sin reconocimiento
Año de creación y si corresponde número de decreto o ley de creación	2011
Descripción del recurso	<p>La propiedad posee una superficie de 18 ha, de las cuales 10 has son un monte nativo, el cual se mantiene con fines conservacionistas y de aprovechamiento ecoturístico, y están dominadas en su mayoría por formaciones vegetales autóctonas de la región (espinillos, chilcas, coronillo, mburucuya, entre otros) correspondientes a la ecorregión del Espinal (distrito del Ñandubay a modo de manchones) con influencia y elementos de las selvas en galería del río Uruguay y los pastizales pampeanos. Además, una cañada atraviesa la propiedad de sur a norte en el sitio donde crece el bosque y dentro de los límites del predio forma una pequeña laguna de carácter temporario. Dentro del monte hay unos 2000 metros de senderos, para caminar y poder observar y escuchar las diferentes especies que el esconde. Se han contabilizado hasta el momento un total de 150 especies nativas entre plantas y animales. Algunas de los animales que se ven y o escuchan: garza blanca, pato barcino, caracolero, ipacaá, tero, hornero, alilicucu, carpintero campestre, carpintero blanco, lechuza vizcachera, entre otros</p>
Valor/Característica distintiva del recurso	Tienen muy pocos visitantes en los senderos porque solo pueden visitarlos los huéspedes lo que brinda un ambiente muy íntimo y tranquilo para observar aves.
Usos de la tierra	Conservación, turismo
Uso turístico actual	Turismo rural, senderismo, avistaje de flora y fauna
Presencia y tipo de instalaciones de servicios turísticos	<p>Reserva natural (Figura 46), museo de antigüedades, cabañas y posada, solarium y piscinas, cancha de fútbol, de tejos, voley, y un gran parque para disfrutar de la naturaleza. Posee una pequeña planta de reciclado de los mismos residuos generados en el lugar y una huerta orgánica.</p> <p>Complejo de seis cabañas, un departamento y cuatro habitaciones haciendo un total de 36 plazas.</p>
Visitable día de lluvia	Si
Tipo de aprovechamiento	Permanente
Tipo de público	Mayoritariamente familiar
Accesibilidad universal	<p>Sí, en una de las cabañas y en la piscina hay rampa para acceso a la pileta con silla de ruedas (Figura 45D).</p> <p>Los senderos no tienen rampa pero son de acceso para sillas de ruedas.</p>
Costo de acceso	Incluido en el precio de alquiler de las cabañas, departamento o habitaciones.
Ingreso libre o preacordado	Las visitas por la reserva se coordinan dado que se contratan guías externos.
Página web	Figura una web (http://laserenadelgualeyan.com/) pero muestra error
Redes sociales	<p>https://www.instagram.com/la_serena_del_gualeyan/</p> <p>https://www.facebook.com/LaSerenaDelGualeyan/</p>
Contacto	<p>info@laserenadegualeyan.com.ar;</p> <p>laserenadelgualeyan@gmail.com; 344615520421</p> <p>Pablo Nissero, Beatriz Spiazzi</p> <p>(03446) 15520421</p>



Figura 45. A) y B) Cartelería, C) parquización con juegos para niños y D) piscina con rampa de acceso universal.



Figura 46. Senderos de naturaleza.

25) Reserva de Uso Múltiple Santa Isabel

Si bien se trata de una reserva privada existente e implementada, no realizan actividades turísticas ni pretenden realizarlas.

26) Área Natural Protegida Malabrigo

Si bien se trata de una reserva existente e implementada, no realizan actividades turísticas ni pretenden realizarlas. El contacto fue realizado con sus propietarios, pero se decidió desestimar la visita por no ser posible de incorporar el sitio a la ruta ecológica.

27) Reserva Natural Termas del Guaychú

El ingreso a la Reserva se realiza a partir del ingreso al Complejo Termal y no de manera independiente. Por este motivo, su inclusión tiene sentido sí y solo si el visitante posee la disponibilidad temporal de aprovechar el día en el complejo. De otra forma, el costo de acceso lo vuelve inviable. Teniendo en cuenta esta salvedad, consideramos la inclusión de esta reserva en la ruta ecológica del río Uruguay.

Ficha N° 27. Reserva Natural Termas del Guaychú	
Corredor	Uruguay
Nombre	Reserva Natural Termas del Guaychú
Tipo de atractivo natural	Área Natural Protegida
Superficie (ha)	120 ha corresponden al complejo total de las cuales 50 ha corresponden a la reserva natural
Departamento en el que se encuentra	Gualeguaychú
Ubicación espacial	32°58'14.97"S 58°35'47.19"O
Km	RN14, Km 63
Distancia de la ruta	0 km RN14
Tipo de acceso	Autopista
Señalización	Sí. Se visualizó sobre la ruta pero es muy pequeño (Figura 47).
Titularidad de la tierra	Privado
Categoría de protección y/o conservación	Reserva Natural
Año de creación y si corresponde número de decreto o ley de creación	El complejo termal se crea en el año 2009 y la reserva en el año 2011.
Descripción del recurso	La Reserva se encuentra ubicada a 8 kilómetros de la ciudad de Gualeguaychú, en la provincia de Entre Ríos, y está conformada por 100 hectáreas de montes nativos vírgenes. La Reserva Natural Termas del Guaychú te brinda diversas actividades para explorar y descubrir la flora y fauna autóctona
Valor/Característica distintiva del recurso	Tienen un arroyo con muestras de vegetación ribereña y selva en galería. Aunque tienen mucha cantidad de exóticas también se encuentran guayabos, chal chal, mata ojos, coronillos, talas y vimos mariposa bandera argentina junto a varias mariposas más de pastizales. Poblaciones grandes de helechos y congrosa (Figura 48).
Usos de la tierra	Turismo
Uso turístico actual	Recreación, educación ambiental
Presencia y tipo de instalaciones de servicios turísticos	Pileta cubierta, semicubierta y al aire libre. Pileta para niños. Alojamiento en bungalows. Restaurant y proveeduría. Pasarela
Visitable día de lluvia	Sí, depende de los senderos
Tipo de aprovechamiento	Conservación compatible con turismo
Tipo de público	Familiar y adultos mayores
Accesibilidad	No en los senderos. Sí en sanitarios.
Costo de acceso	\$1.200
Ingreso libre o precordado	Libre. Las visitas guiadas se realizan los fines de semana en 6 horarios distintos y también se realiza una visita guiada nocturna.
Página web	https://www.termasdelguaychu.ar/rio
Redes sociales	Facebook: https://www.facebook.com/termasdelguaychu/ ;

Ficha N° 27. Reserva Natural Termas del Guaychú	
	Instagram: https://www.instagram.com/termasguaychu/
Contacto	Jorge Riehme jriehme@gmail.com; info@termasdelguaychu.com.ar; termasdelguaychu@hotmail.com; +54 3446 60-7620



Figura 47. A) Cartelería en el ingreso al complejo, B) cartelería en el acceso, C) ingreso a la reserva y D) cartelería de la reserva.




Figura 48. Senderos de naturaleza.

28) Reserva Parque Florístico Unzué

La visita al área fue realizada sin acompañamiento local. El área particular de los senderos se encuentra en un estado de aparente abandono, con numerosa cantidad de residuos que no lo hacen apto para ser transitado luego de los 30 m del ingreso.

En el estado actual no se considera su inclusión en la ruta ecológica del río Uruguay. Desde ya esta situación podría ser reevaluada. Sí se considera la inclusión del perímetro que bordea el río Gualeguaychú.

Ficha N° 28. Reserva Parque Florístico Unzué	
Corredor	Uruguay
Nombre	Reserva Parque Florístico
Tipo de atractivo natural	Área Natural Protegida
Superficie (ha)	28
Departamento en el que se encuentra	Gualeguaychú
Ubicación espacial	33°0'33.58"S 58°29'42.80"O
Km	Km 60 RN14
Distancia de la ruta	11 km RN14
Tipo de acceso	Asfalto y dentro de la Reserva tierra
Señalización	En el mapa de ingreso y en el Acceso a la Reserva
Titularidad de la tierra	Público
Categoría de protección y/o conservación	
Año de creación y si corresponde número de decreto o ley de creación	
Descripción del recurso	Es la única reserva natural urbana de Gualeguaychú. Ocupa 28 hectáreas y está ubicada en el extremo noreste del Parque

Ficha N° 28. Reserva Parque Florístico Unzué	
	Unzué, bordeada por el río Gualeguaychú y el arroyo El Zapallo y atravesada por el arroyo La Avispa. Constituye un interesante humedal que mantiene un relicto de bosque nativo con especies representativas de la región. En la reserva se pueden diferenciar tres ambientes: selva en galería, pastizal y monte. Los mismos presentan una diversidad de especies nativas de la flora de Entre Ríos donde se pueden apreciar diferentes gramíneas, arbustos y árboles. Fue declarada reserva pública en el año 2000 (Ordenanza N° 10.476). Depende de la Dirección de Espacios Públicos de Gualeguaychú
Valor/Característica distintiva del recurso	
Usos de la tierra	
Uso turístico actual	
Presencia y tipo de instalaciones de servicios turísticos	
Visitable día de lluvia	
Tipo de aprovechamiento	Permanente
Tipo de público	
Accesibilidad	
Costo de acceso	Libre
Ingreso libre o precordado	Libre
Página web	No posee
Redes sociales	No posee
Contacto	(03446) 428820 ambiente@gualeguaychu.gov.ar David Quero (3446) 15 634396

29) Reserva Municipal Las Piedras

Se visitó el área y se considera su incorporación a la ruta ecológica del corredor del río Uruguay.

Ficha N° 29. Reserva Municipal Las Piedras	
Corredor	Uruguay
Nombre	Reserva Municipal Las Piedras
Tipo de atractivo natural	Área Natural Protegida
Superficie (ha)	311
Departamento en el que se encuentra	Gualeguaychú
Ubicación espacial	32°53'12.12"S 58°31'5.46"O
Km	Km 75 RN14
Distancia de la ruta	1,5 km RN14
Tipo de acceso	Ripio y muy pocos metros de tierra.
Señalización	En las rutas de acceso no se visualizaron carteles, pero si en el camino de acceso. Es complejo llegar si no se cuenta con GPS.
Titularidad de la tierra	Público
Categoría de protección y/o conservación	Reserva de Usos Múltiples
Año de creación y si corresponde número de decreto o ley de creación	

Ficha N° 29. Reserva Municipal Las Piedras	
Descripción del recurso	La reserva natural las piedras es un área protegida municipal localizada a 18 km al norte de la ciudad de Gualeguaychú. Es la primera Área Natural protegida del Departamento de Gualeguaychú y una de las más antiguas de la provincia.
Valor/Característica distintiva del recurso	Conserva los edificios originales de la estancia y quizás por su ubicación es muy tranquila y poco visitada.
Usos de la tierra	Huerta Orgánica Ganadería Gallinero móvil Desarrollo de fertilizantes orgánicos líquidos Todo esto ocupa una superficie de 60 ha
Uso turístico actual	La duración de las visitas interpretativas de la naturaleza es de aproximadamente dos horas, caminando por los senderos delimitados, realizando en particular avistaje de aves. Los senderos son de bajo riesgo. En el lugar cuenta con guía especializado, en tanto se puede contratar guía formados como interpretes Naturalistas por Aves Argentinas. Visitas guiadas a escuelas de manera coordinada en los cuatro senderos.
Presencia y tipo de instalaciones de servicios turísticos	Senderismo, la observación de aves, la fotografía, el canotaje por el Río Gualeguaychú, las visitas educativas y las investigaciones científicas
Visitable día de lluvia	No se recomienda
Tipo de aprovechamiento	Permanente
Tipo de público	Escuelas mayoritariamente
Accesibilidad universal	si en baños y algunos senderos
Costo de acceso	Libre
Ingreso libre o preacordado	Libre de 8 a 20 h en verano y de 9 a 19 h en invierno, de lunes a lunes.
Página web	http://veniapiedrasblancas.com.ar/laguna-el-brete/
Redes sociales	https://www.facebook.com/reservalaspiedras/Pts
Contacto	54 3446 15322446 laspiedras@gualeguaychu.gov.ar
Comentarios	En el ingreso a la reserva hay una tranquera que permanece cerrada y tiene un candado puesto de manera tal que parezca que está cerrado. Podría decirse que invita a pensar al visitante que está cerrada.

30) Reserva de Usos Múltiples Don Gil

Esta reserva privada no fue visitada debido a que, al realizar el contacto previo con sus propietarios, los mismos informaron que no se encuentran realizando actividades turísticas ni tienen previsto realizarlas. Si bien la reserva existe y se encuentran implementadas en términos de sus objetivos de conservación del patrimonio natural, no realizan ningún tipo de actividad turística ni prevé realizarlas en el corto o mediano plazo.

31) Isla Dolores

Se trata de un área que no posee ningún tipo ni grado de implementación y no es visitable. Sumado a esto solo puede accederse mediante embarcación. No puede ser incluida en la ruta ecológica del corredor del río Uruguay.

32) Isla del Puerto

Luego de la visita a este sitio consideramos su incorporación a la ruta ecológica del corredor del río Uruguay.

Ficha N° 32. Isla del Puerto	
Corredor	Uruguay
Nombre	Isla del Puerto
Tipo de atractivo natural	Balneario
Superficie (ha)	225
Departamento en el que se encuentra	Uruguay
Ubicación espacial	32°29'17.93"S 58°12'55.80"O
Km	Km 125 RN14
Distancia de la ruta	9 km RN14
Tipo de acceso	Por lancha
Señalización	Solo en el ingreso
Titularidad de la tierra	Público
Categoría de protección y/o conservación	Reserva natural Provincial de Usos Múltiples
Año de creación y si corresponde número de decreto o ley de creación	8967/95 y 9718/06
Descripción del recurso	Junto al Río Uruguay, Concepción ha sido sinónimo de bellas y apacibles playas, tradicionalmente visitadas sobre todo en época estival. La construcción de un puente en el año 2014 fue un paso fundamental que permitió unir una isla y casi 4 km. de costanera, habilitando la accesibilidad a un territorio con profunda vegetación, fauna, aves, serenas y suaves playas y el entorno de un río límpido y tranquilo que invita al disfrute en plena naturaleza
Valor/Característica distintiva del recurso	La reserva cuenta con Stella Maris que es el único faro fluvial del país. Está próxima a la ciudad y es muy concurrida y aprovechada por la gente del lugar.
Usos de la tierra	
Uso turístico actual	Senderismo, educación y diversión. Isla del Puerto y Municipalidad de Concepción del Uruguay. Avanzamos con las actividades en la Reserva trabajando con numerosos grupos de nivel primario y secundario
Presencia y tipo de instalaciones de servicios turísticos	Baños, duchas, wifi, restaurantes, Kioscos, Cargadores solares de energía y agua caliente, sombrillas fijas, Sendero natural "del Ingá" que aún no tiene cartelería, pero que se utiliza con las escuelas y tienen unos 1100m. Centro de visitantes.
Visitable día de lluvia	si

Ficha N° 32. Isla del Puerto	
Tipo de aprovechamiento	permanente
Tipo de público	Gente local y turistas nacionales
Accesibilidad	si en baños y duchas
Costo de acceso	Libre
Ingreso libre o preacordado	Libre
Página web	No posee
Redes sociales	https://www.facebook.com/isladelpuerto/
Contacto	ugip.isladelpuerto@gmail.com
Comentarios	El lugar tiene en el ingreso una oficina de informes que es muy requerida, pero ha sido desactivada. Se está haciendo control de exóticas junto con la UADER.

33) Exposición de Colecciones Butterflies

Visitamos el sitio y fuimos atendidos por sus propietarios. Se considera la incorporación de este atractivo a la ruta ecológica del corredor del río Uruguay.

Ficha N° 33. Exposición de Colecciones Butterflies	
Corredor	Uruguay
Nombre	Exposición de Colecciones Butterflies
Tipo de atractivo natural	Muestra y colección de invertebrados, paleontología y geología
Superficie (ha)	dos salas de 80 metros cuadrados cada una
Departamento en el que se encuentra	Colón
Ubicación espacial	32°9'3.96"S 58°11'39.58"O
Km	Km 165 RN14
Distancia de la ruta	5 km RN14
Tipo de acceso	Asfalto y mejorado
Señalización	Sí. En la plaza y en el frente del establecimiento.
Titularidad de la tierra	Privado
Categoría de protección y/o conservación	Es un museo, pero los dueños prefieren no llamarse así dado a que han recibido duras críticas de algunos museólogos. Prefieren llamarse Colección y Muestra.
Año de creación y si corresponde número de decreto o ley de creación	La muestra comienza a gestarse en 1950 y el lugar se crea en 2004.
Descripción del recurso	Una exposición que reúne más de 2.500 especies de mariposas -entre ellas las más grandes del mundo En Butterflies pueden ver una de las colecciones más completas de mariposas locales y de todo el mundo, como así también coleópteros de zonas tropicales de brillantes colores, que causan admiración en los visitantes. Además, hay colecciones de caracoles, minerales, huevos de aves locales y de Argentina, piedras de la zona, fósiles (peces, insectos, huevos de dinosaurios Tiene 5000 ejemplares expuestos (Figura 49).
Valor/Característica distintiva del recurso	Esta colección es la más numerosa del país. Lo más importante es que se criaban especies locales, se estudiaban y observaban y luego el 80% se liberaban. El 20% se procesaba para la colección o se preparaba para tener material de intercambio y nutrir la muestra con especies de otros continentes. Esto brindó

Ficha N° 33. Exposición de Colecciones Butterflies	
	una cantidad maravillosa de información compilada en 12 carpetas que han sido consultadas por especialistas y han contribuido a la investigación y la ciencia.
Usos de la tierra	
Uso turístico actual	Se brindan visitas personalizadas
Presencia y tipo de instalaciones de servicios turísticos	Sanitarios.
Visitable día de lluvia	Si
Tipo de aprovechamiento	Semi permanente. Fines de Semana y Feriados hasta las 19 hs Permanente En vacaciones de verano de martes a domingos Permanente en vacaciones de invierno de martes a domingos Adjunto folleto con horarios.
Tipo de público	Público general
Accesibilidad	Se está proyectando hacer una rampa en el ingreso a la casa
Costo de acceso	\$400, niños sin cargo
Ingreso libre o preacordado	En los horarios de apertura es libre. Se pide preacordar para grupos y escuelas.
Página web	No posee
Redes sociales	Facebook: https://www.facebook.com/butterfliesdeliebig/?ref=page_internal
Contacto	03447 4159936
Comentarios	Abierto viernes a domingo de 10:00 a 20:00 Eric Evans 149. Liebig



Figura 49. Exposición de Colecciones Butterflies.

34) Paisaje Protegido La Pellegrini

Esta reserva no realiza actividades turísticas ni planifica hacerlo, por este motivo no se visitó. Pertenece a una empresa forestal y es comanejada por la Fundación Hábitat y Desarrollo. No se incluye en la ruta ecológica del corredor del río Uruguay.

35) Reserva Natural La Glorieta

Esta reserva no realiza actividades turísticas ni planifica hacerlo, por este motivo no se visitó. No se incluye en la ruta ecológica del corredor del río Uruguay.

36) Reserva Natural La Constancia

Esta reserva no realiza actividades turísticas ni planifica hacerlo, por este motivo no se visitó. Pertenece a una empresa forestal y es comanejada por la Fundación Hábitat y Desarrollo. No se incluye en la ruta ecológica del corredor del río Uruguay.

37) Parque Nacional El Palmar

El Parque Nacional fue visitado y la ficha de relevamiento de campo presenta sello y firma de su Intendente, Estela del Valle Ochoa, como certificación de paso. El área integrará la ruta ecológica del corredor del río Uruguay.

Ficha N° 37. Parque Nacional El Palmar	
Corredor	Uruguay
Nombre	Parque Nacional El Palmar
Tipo de atractivo natural	Área Natural Protegida
Superficie (ha)	8.500
Departamento en el que se encuentra	Colón
Ubicación espacial	31°51'9.97"S 58°19'18.70"O
Km	km 198 RN 14
Distancia de la ruta	0 km
Tipo de acceso	Ruta de asfalto hasta ingreso, luego de tierra (Figura 51A).
Señalización	Si (Figura 50)
Titularidad de la tierra	Público
Categoría de protección y/o conservación	Parque Nacional Sitio Ramsar Palmar Yatay AICA Parque Nacional El Palmar ER01
Año de creación y si corresponde número de decreto o ley de creación	1996
Descripción del recurso	<p>Localizado en la confluencia de las regiones naturales Pampeana y del Espinal, y recostado sobre el Río Uruguay, en él se encuentra una de las muestras más importantes de los palmares de yatay; especie muy escasa fuera de los límites del Parque por el avance de las actividades agropecuarias.</p> <p>El parque es un buen destino para ver aves y fauna en general, es frecuente cruzarse con carpinchos (Figura 51D), zorros, ñandúes y al caer la noche, vizcachas. Cuenta con dos observatorios de aves y varios miradores sobre el río. Los mejores horarios para hacer avistaje son a la mañana temprano y al atardecer.</p> <p>Desde el centro de visitantes parte un sendero peatonal hasta el sitio histórico "La Calera del Palmar", un asentamiento jesuita con más de 350 años de historia.</p>
Valor/Característica distintiva del recurso	Palmares de yatay (Figura 51B).
Usos de la tierra	Protección total
Uso turístico actual	Conservación e investigación, turismo y recreación
Presencia y tipo de instalaciones de servicios turísticos	Centro de visitantes, senderos peatonales, camping (Figura 51C), proveeduría, entre otros
Visitable día de lluvia	Sí
Tipo de aprovechamiento	Permanente
Tipo de público	Familiar, profesional
Accesibilidad universal	Los jardines de la Intendencia y el casco histórico de la Estancia El Palmar son accesibles a personas con discapacidad.
Costo de acceso	Residentes mayor \$ 260,00 Extranjeros \$1800,-
Ingreso libre o preacordado	Libre
Página web	https://www.argentina.gob.ar/parquesnacionales/elpalmar
Redes sociales	https://www.facebook.com/parquenacionalelpalmaroficial

Ficha N° 37. Parque Nacional El Palmar	
	https://www.instagram.com/parquenacionalelpalmaroficial/?hl=es-la
Contacto	elpalmar@apn.gob.ar



Figura 50. A) y B) Cartelería indicativa y C) ingreso al Parque Nacional.



Figura 51. A) Camino principal del Parque, B) palmar, C) área de camping y D) carpincho.

38) Reserva Natural Arroyo Pos Pos

Esta reserva no realiza actividades turísticas ni planifica hacerlo, por este motivo no se visitó. No se incluye en la ruta ecológica del corredor del río Uruguay.

39) Estancia El Palmar

Esta reserva no realiza actividades turísticas ni planifica hacerlo, por este motivo no se visitó. No se incluye en la ruta ecológica del corredor del río Uruguay.

40) Reserva de Usos Múltiples Aurora del Palmar

Para la visita de esta reserva se realizó contacto previo con los propietarios, la familia Peragallo. El sitio se considera para ser incluido en la ruta ecológica del corredor del río Paraná.

Ficha N° 40. Reserva de Usos Múltiples La Aurora del Palmar	
Corredor	Uruguay
Nombre	Reserva de Uso Múltiple La Aurora del Palmar
Tipo de atractivo natural	Área Natural Protegida
Superficie (ha)	1.139,00

Ficha N° 40. Reserva de Usos Múltiples La Aurora del Palmar	
Departamento en el que se encuentra	Colón
Ubicación espacial	31°49'4.67"S 58°19'15.37"O
Km	km 202 RN14
Distancia de la ruta	o km RN14
Tipo de acceso	Pocos metros de camino mejorado
Señalización	Señalizado (Figura 52)
Titularidad de la tierra	Privado
Categoría de protección y/o conservación	Reserva de Usos Múltiples Sitio Ramsar Palmar Yatay
Año de creación y si corresponde número de decreto o ley de creación	1998
Descripción del recurso	<p>El Refugio de Vida Silvestre La Aurora Del Palmar abre sus puertas para que visitantes de todas las edades puedan conocer, apreciar, disfrutar y reencontrarse con la naturaleza en uno de los paisajes más bellos de la provincia de Entre Ríos.</p> <p>En sus 1500 hectáreas de protección incluye palmeras butia yatay, bosques ribereños, pastizales y gran variedad de vida silvestre (carpinchos, zorros, nutrias de río y más de 120 especies de aves).</p> <p>Esta propiedad privada fue declarada Reserva Provincial de la Provincia, además de formar parte de la Red de Refugios de la Fundación Vida Silvestre de Argentina y ser parte del Sitio Ramsar Palmar Yatay.</p> <p>La Aurora Del Palmar está comprometida con la producción sostenible, la conservación y el turismo responsable.</p>
Valor/Característica distintiva del recurso	Combina la producción con el turismo y la conservación.
Usos de la tierra	Conservación, educación ambiental, forestación, ganadería, observación de fauna silvestre, turismo y uso residencial
Uso turístico actual	El Refugio de Vida Silvestre Aurora del Palmar abre sus puertas para que visitantes de todas las edades puedan conocer y apreciar estos ambientes únicos a través de actividades de ecoturismo y disfrutar de una experiencia en pleno contacto con la naturaleza minimizando su impacto.
Presencia y tipo de instalaciones de servicios turísticos	Posee distintos tipos de alojamientos (cabañas y vagones), camping (Figura 53B), un restaurant.
Visitable día de lluvia	Si
Tipo de aprovechamiento	Conservación compatible con turismo y producción
Tipo de público	General
Accesibilidad universal	Si. Sanitarios, restaurant, menú en braille. En casonas hay accesibilidad universal no así en los senderos.
Costo de acceso	
Ingreso libre o preacordado	Libre
Página web	www.auroradelpalmar.com.ar
Redes sociales	https://www.facebook.com/auroradelpalmar/ https://www.instagram.com/auroradelpalmar/
Contacto	Raúl Peragallo, María Eugenia Peragallo, Ariel Battista (03447) 15431687/ (03447) 15455125 raperagallo@arnet.com.ar , infoauroradelpalmar@gmail.com
Comentarios	Se están controlando exóticas y se adjunta dos folletos de Alma Yatay donde se planifica el uso sustentable del fruto. Existen proyectos de investigación en la regeneración de la palmera Butya Yatay y convenios con la universidad de bromatología de la UNER.



Figura 52. A) y B) Señalización y C) ingreso a la reserva.



Figura 53. A) Vista de los palmares de yatay y B) sector de camping.

41) Reserva Natural Arroyo El Palmar

Esta reserva no realiza actividades turísticas ni planifica hacerlo, por este motivo no se visitó. No se incluye en la ruta ecológica del corredor del río Uruguay.

42) Reserva Natural Los Monigotes

Esta reserva no realiza actividades turísticas ni planifica hacerlo, por este motivo no se visitó. No se incluye en la ruta ecológica del corredor del río Uruguay.

43) Reserva Natural El Talar

Esta reserva no realiza actividades turísticas ni planifica hacerlo, por este motivo no se visitó. No se incluye en la ruta ecológica del corredor del río Uruguay.

44) Parque San Carlos y Paisaje Protegido Zona de Protección de Aves Silvestres

El contacto previo fue realizado con el Sr. Gabriel Bonomo. En el relevamiento preliminar estos dos lugares habían sido considerados como diferentes, pero, en el terreno, se comprobó que la zona de protección de aves silvestres se encuentra incluida dentro del Parque San Carlos.

Se visitó el lugar y se considera su integración a la ruta ecológica del corredor del río Uruguay.

Ficha N° 44. Parque San Carlos y Paisaje Protegido Zona de Protección de Aves Silvestres	
Corredor	Uruguay
Nombre	Parque San Carlos
Tipo de atractivo natural	Área Natural Protegida y Paisaje Protegido Zona de Protección de Aves Silvestres
Superficie (ha)	70 ha
Departamento en el que se encuentra	Concordia
Ubicación espacial	31°22'15.46"S 57°59'51.41"O
Km	Km 255 RN14
Distancia de la ruta	10 km RN14
Tipo de acceso	Urbano
Señalización	Solo carteles sobre patrimonio y cultura (Figura 54B).
Titularidad de la tierra	Público
Categoría de protección y/o conservación	Reserva Natural Municipal
Año de creación y si corresponde número de decreto o ley de creación	28.312/95 y modificatorias
Descripción del recurso	El Parque San Carlos es un predio de 70 hectáreas aproximadamente ubicado en la ciudad de Concordia, Entre Ríos, con una gran variedad de atractivos turístico. El Parque San Carlos es una reserva y área natural municipal ubicada a cinco minutos del centro de la ciudad, se destaca por sus selvas en galerías, lomadas, montes y una vista hacia el río Uruguay que muestra las maravillosas islas de piedra de Salto

Ficha N° 44. Parque San Carlos y Paisaje Protegido Zona de Protección de Aves Silvestres	
	<p>Chico.</p> <p>Dentro del mismo se encuentra el Castillo de San Carlos (Figura 54A), que desde su puesta en valor es un atractivo ineludible para aquellos que quieren conocer el lado misterioso y mágico de Concordia. La edificación construida en 1888 guarda historias y fábulas, algunas de ellas tan importantes que han maravillado e inspirado a uno de los escritores más famosos de la historia: Antoine de Saint-Exupéry quien accidentalmente, en 1929 conoció el lugar, y sus lomadas (Figura 54C), selvas en galerías, la vista del majestuoso Río Uruguay, sumados al entorno místico del castillo lo marcaron tan profundamente que en algunas de sus obras cuenta su paso por tierras concordenses.</p> <p>Jardín Botánico "Aníbal Oscar Carnevalini" (Figura 54D): en las 8 ha de extensión de jardín botánico presenta paisajes formados por verdes prados contenidos por una estructura de grandes y añosos árboles de nuestra zona. En este lugar donde reina la calma y el contacto con la naturaleza encontramos infinidad de especies vegetales que pueblan nuestra región. En este, se podrán encontrar especies exóticas y nativas. Aquí mismo también hallamos un sector del bosque en galería, propios de los márgenes de los ríos, con especies como "ubajay" (<i>Hexachlmys edulis</i>), "guayabano blanco" (<i>Eugenia opaca</i>), "palo cruz" o "jazmín del Uruguay" (<i>Guettarda uruguensis</i>), "laurel blanco" (<i>Nectandra lanceolata</i>), "vivaró" (<i>Parapiptandenia rígida</i>)</p>
Valor/Característica distintiva del recurso	<p>Tiene un gran valor de diversidad, geológico y el acuífero guaraní. Además, dentro de la Reserva existe un Jardín Botánico y vivero donde se reproducen las plantas para arbolar al municipio.</p> <p>Dentro de la reserva se encuentra la conocida como zona de protección de aves silvestres que es en realidad una zona de la selva en galería que se ha conservado a modo de franja sobre la costa del río Uruguay.</p>
Usos de la tierra	Conservación, Regeneración, Recreación
Uso turístico actual	turismo recreativo, observación de aves, fotografía, caminatas, actividades de educación ambiental. Visitas al palacio.
Presencia y tipo de instalaciones de servicios turísticos	Baños, oficina de informes y museo de sitio
Visitado día de lluvia	Si
Tipo de aprovechamiento	Permanente
Tipo de público	Local y turismo regional
Accesibilidad universal	Sí, en dos sanitarios.
Costo de acceso	<p>Entradas:</p> <p>Entrada General : \$200.-</p> <p>Residentes*: \$150.-</p> <p>Jubilados*: \$150.-</p> <p>Jubilados Residentes*: \$100.-</p> <p>Seguro Discapacidad**: \$100.-</p> <p>Circuito Cultural: \$150.-</p> <p>El Lado Oscuro del Castillo: \$300.-</p>
Ingreso libre o precordado	Libre
Página web	https://www.concordia.gob.ar/turismo/atractivos/parque-san-carlos
Redes sociales	https://www.facebook.com/parque.sancarlos/
Contacto	<p>Teléfonos Boletería/Administración: (0345) 430-0908.</p> <p>Correo electrónico: info@parquesancarlos.gob.ar</p>



Figura 54. A) Castillo de San Carlos, B) cartelera sobre patrimonio y cultura, C) vista desde la lomada y D) ingreso al jardín botánico.

45) Establecimiento La Angélica

Se realizó la visita al área y se considera para ser incluido en la ruta ecológica del corredor del río Paraná.

Ficha N° 45. Establecimiento La Angélica	
Corredor	Uruguay
Nombre	Establecimiento La Angélica
Tipo de atractivo natural	Área Natural Protegida
Superficie (ha)	80
Departamento en el que se encuentra	Concordia
Ubicación espacial	31°15'53.890"S 57° 59' 10.570"O
Km	km 270 RN14
Distancia de la ruta	10,5 km RN14
Tipo de acceso	Asfalto sobre la RN15
Señalización	Solo en el ingreso
Titularidad de la tierra	Privado

Ficha N° 45. Establecimiento La Angélica	
Categoría de protección y/o conservación	Reserva de Usos Múltiples con plan de manejo en elaboración
Año de creación y si corresponde número de decreto o ley de creación	2019
Descripción del recurso	<p>En un histórico casco de estancia (1900) donde funcionó el 1°tambo y fábrica de yogurt de la región se lleva adelante un proyecto de puesta en valor, ofreciendo alojamiento en casas de campo con todos los servicios. Además, disponemos de día de campo para realizar en familia. Senderismo, observación de aves, visitas guiadas, desayunos/meriendas o picadas de campo podrán disfrutar nuestros visitantes</p> <p>Se realizan cabalgatas, eventos sociales de pequeña escala (no más de 200 personas).</p> <p>En la reserva se encuentra un palmar de yatay (Figura 55C). Nidifican el pato real que se encuentra amenazado, la tortuga pintada y la reina mora chica como especies consideradas "rarezas".</p> <p>El lugar además de los palmares de yatay es un relicto de bosque semixerófilo y selva en galería. El paisaje es de sabanas con palmares.</p>
Valor/Característica distintiva del recurso	<p>El establecimiento fue el primer lugar de producción de <i>yogurth</i> de la provincia y hoy se ofrece esa fórmula a los visitantes que dicen que junto con el dulce de yatay son los atractivos de los servicios que ofrecen en la gastronomía hotelera de la reserva.</p> <p>El lugar tiene ejemplares gigantes de árboles como el ibirá pita.</p>
Usos de la tierra	<p>Tienen ganado arrendado hasta fin de año (2022).</p> <p>Los dueños son muy jóvenes y están totalmente comprometidos con la conservación al punto que también van a eliminar la forestación de eucalipto que tienen en la propiedad para destinar el total de las hectáreas a reserva.</p>
Uso turístico actual	Avistamiento de aves. Senderismo interpretativo. Circuitos temáticos. Turismo rural.
Presencia y tipo de instalaciones de servicios turísticos	<p>Alojamiento</p> <p>4 casas, un SUM, pileta con solarium, estacionamiento semicubierto con mediasombra, senderos con cartelería para autoguiarse (Figura 55E) y está en proceso de creación cartelería con código QR.</p>
Visitable día de lluvia	Sí.
Tipo de aprovechamiento	Permanente.
Tipo de público	Familiar mayoritariamente nacionales para uso de la hotelería y para el producto " Día de Campo" familias y grupos de jubilados
Accesibilidad universal	Si. Solo una de las casa cuenta con baño de acceso universal y los senderos no tiene pero son muy planos y no habría impedimento para transitarlos.
Costo de acceso	Día de campo \$1850 (merienda, cena y actividades)
Ingreso libre o preacordado	Preacordado llamando pero si se pasa por la reserva se puede ingresar.
Página web	https://establecimientolangelica.com/home
Redes sociales	IG y Facebook : Establecimiento La Angélica
Contacto	establecimientolangelica@gmail.com



Figura 55. A) Cartelería en el ingreso, B) ejemplar añoso de timbó, C) sabanas de yata y, D) instalaciones y E) cartelería de la reserva.

46) Ecoparque de Salto Grande

Se realizó la visita al área y se considera para ser incluido en la ruta ecológica del corredor del río Paraná.

Ficha N° 46. Ecoparque de Salto Grande	
Corredor	Uruguay
Nombre	Ecoparque de Salto Grande
Tipo de atractivo natural	Parque de flora y fauna regional
Superficie (ha)	25
Departamento en el que se encuentra	Concordia
Ubicación espacial	31°15'26.27"

Ficha N° 46. Ecoparque de Salto Grande	
	57°58'1.67"O
Km	km 270 RN14 14 kilómetros desde la Autovía J. G. Artigas (Ex RN 14)
Distancia de la ruta	17 km RN14 500 m de la R015
Tipo de acceso	Asfalto
Señalización	Existe cartelería para llegar al sitio
Titularidad de la tierra	Público
Categoría de protección y/o conservación	Espacio en proceso de restauración ecológica
Año de creación y si corresponde número de decreto o ley de creación	El Ecoparque se inauguró a fines de 2019
Descripción del recurso	<p>El Museo abrió sus puertas el 21 de septiembre de 2002, teniendo como unos de sus principales objetivos exhibir de forma estable el patrimonio institucional, así como rescatar el patrimonio arqueológico de Salto Grande (Figura 57A). Atesora una colección fotográfica desde sus orígenes hasta la actualidad, exposiciones de maquinarias y elementos utilizados en el proceso de construcción y explotación del complejo hidroeléctrico.</p> <p>Ofrece un espacio de exposición para que los artistas plásticos de la región puedan trascender a través de sus instalaciones. Las exposiciones de muestras plásticas se realizan periódicamente, conjugándose de esta manera el arte y la tecnología (Figura 57B).</p> <p>Desde el Museo se realizan visitas guiadas por la obra acompañados por personal especializado, quien pone a disposición del público un video institucional del funcionamiento del Complejo Hidroeléctrico.</p> <p>Bioparque Salto Grande: parque público recreativo y un área de restauración ambiental.</p> <p>Un parque de flora regional con fines educativos, recreativos y turísticos y de conservación de la biodiversidad.</p> <p>Se reconvirtió un monte de eucaliptus con especies nativas aumentando la biodiversidad del predio.</p> <p>Hoy se pueden encontrar: 132 especies de plantas vasculares silvestres; 68 especies de aves y 9 especies de mamíferos.</p> <p>Proyecto de recuperación ambiental donde se reconvirtió un bosque exótico de eucalyptus en un parque de flora y fauna regional. En el mismo se construyeron 2 senderos (del humedal y del pajonal) con sus respectivos miradores de aves y áreas de descanso para conocer y vivenciar estos ambientes característicos de la región. El Ecoparque cuenta con un área de valor ambiental y un área recreativa donde hay un anfiteatro, río de arena, laberinto, encuentro solar, hamacas, bancos y mesas.</p>
Valor/Característica distintiva del recurso	Proceso inédito en la región, de reconversión de un bosque exótico de eucalyptus en un área de flora y fauna regional.
Usos de la tierra	Uso turístico, educativo, cultural, ambiental y científico.
Uso turístico actual	Se puede recorrer a través de visitas guiadas y autoguiadas, también se realizan actividades culturales y ambientales.
Presencia y tipo de instalaciones de servicios turísticos	Dos senderos (Figura 56D), dos miradores de aves (Figura 56C), cuatro áreas de descanso y contemplación, área de picnic en el espacio recreativo.
Visitabile día de lluvia	Sí, considerando el estado del camino de acceso y los senderos.

Ficha N° 46. Ecoparque de Salto Grande	
Tipo de aprovechamiento	Permanente
Tipo de público	Público general familiar, profesional, jóvenes, grupos estudiantiles, tercera edad.
Accesibilidad universal	Rampas de acceso, sendero del humedal y sendero en área recreativa accesibles, sanitarios accesibles, diseñando y por construir maqueta háptica, información en braille.
Costo de acceso	Acceso gratuito
Ingreso libre o preacordado	Ingreso libre o preacordado en caso de visita guiada grupal
Página web	No posee
Redes sociales	https://www.facebook.com/CTM.Argentina/posts/2228410750593319 @Museo.CTM
Contacto	Lic. Mónica Blanco, rppmd@saltogrande.org (0345) 421-2600/421-6612 Int. 3535
Comentarios	Lunes a Domingos de 7 a 15 horas Abierto de lunes a domingo, excepto 25 de diciembre, 1º de enero y 1º de mayo.



Figura 56. A) Museo- rescate del patrimonio arqueológico, B) Museo- muestras tecnológicas interactivas, C) mirador de aves y D) senderos.

47) Reserva Natural Yuquerí

Esta reserva no realiza actividades turísticas ni planifica hacerlo, por este motivo no se visitó. No se incluye en la ruta ecológica del corredor del río Uruguay.

48) Reserva Natural de Usos Múltiples Arroyo Ayuí Grande

Esta reserva no realiza actividades turísticas ni planifica hacerlo, por este motivo no se visitó. No se incluye en la ruta ecológica del corredor del río Uruguay.

49) Reserva Forestal Chaviyú

Esta reserva fue visitada y se considera su inclusión en la ruta ecológica del corredor del río Uruguay.

Ficha N° 49. Reserva Forestal Chaviyú	
Corredor	Uruguay
Nombre	Reserva Forestal Chaviyú
Tipo de atractivo natural	Área Natural Protegida
Superficie (ha)	122,45
Departamento en el que se encuentra	Federación
Ubicación espacial	31°4'4.23"S 57°54'8.49"O
Km	Km 290 RN14
Distancia de la ruta	16 km RN14
Tipo de acceso	Camino de ripio
Señalización	En RN14 no posee. Si hay en la ciudad y en el camino de acceso (Figura 57A).
Titularidad de la tierra	Público
Categoría de protección y/o conservación	Reserva de Usos Múltiples
Año de creación y si corresponde número de decreto o ley de creación	2001
Descripción del recurso	Lago, islas, galerías, pero principalmente un gran monte de eucalipto rostrata constituyen la Reserva Forestal Chaviyú, un espacio plenamente natural donde sumergirse en un cinturón deslumbrante de piedras preciosas, árboles añejos y la melodía del agua percusionando sobre la orilla. Numerosas excursiones la incluyen como destino y terreno aventurado. Se extiende a 12 km de la ciudad de Federación
Valor/Característica distintiva del recurso	Paisajístico
Usos de la tierra	Conservación, investigación y educación. También funciona como atractivo paisajístico.
Uso turístico actual	Recientemente se ha sumado como atractivo un mirador y una pasarela a la Reserva, Se trata de un paseo peatonal elevado de 150 metros que no solo permite la conectividad, sino que, a su vez, sea un paseo desde el cual aprovechar las visuales que ofrece el lugar Llegan visitantes a recorrer la pasarela, el área de los senderos, el cementerio de árboles y la cantera (Figura 58).
Presencia y tipo de instalaciones de servicios turísticos	Sanitarios, casilla de informes, pasarelas, senderos (Figura 58).

Ficha N° 49. Reserva Forestal Chaviyú	
Visitable día de lluvia	Sí
Tipo de aprovechamiento	Permanente
Tipo de público	Escuelas y turistas que visitan la ciudad
Accesibilidad universal	Si
Costo de acceso	No posee
Ingreso libre o preacordado	Libre
Página web	https://www.federacion.tur.ar/chaviyu/
Redes sociales	https://www.facebook.com/chaviyu/?fref=ts
Contacto	turismo@federacion.gob.ar
Comentarios	En la zona de la cantera han encontrado una cactacea



Figura 57. A) Cartelería en el acceso, B) cartelería en el ingreso al predio y C) recepción de visitantes.



Figura 58. Senderos, pasarelas y cementerio de árboles.

50) Reserva Forestal de Flora Autóctona El Aromito

El lugar fue visitado y fuimos recibidos por su fundador el Sr. Adhemar Dri. El sitio es adecuado para ser incluido en la ruta ecológica del corredor del río Uruguay.

Ficha N° 50. El Aromito Reserva	
Corredor	Uruguay
Nombre	Reserva Forestal de Flora Autóctona El Aromito
Tipo de atractivo natural	Área Natural Protegida
Superficie	7.770 m ²
Departamento en el que se encuentra	Federación
Ubicación espacial	30°59'7.69"S 57°54'44.57"O
Km	Km 300 RN14
Distancia de la ruta	18 km RN14
Tipo de acceso	Asfalto, urbano

Ficha N° 50. El Aromito Reserva	
Señalización	Solo en el ingreso
Titularidad de la tierra	Público
Categoría de protección y/o conservación	Reserva forestal
Año de creación y si corresponde número de decreto o ley de creación	1980. Última ordenanza el 27 de abril del 2000 N° 1.085
Descripción del recurso	<p>Reserva Forestal Autóctona Municipal, excelentemente cuidada, de acceso gratuito, y emplazada dentro del radio urbano de la ciudad, sobre la Avenida Costanera, de cara al Lago Salto Grande.</p> <p>Constituye todo un muestrario de las especies arbóreas de la Costa del Río Uruguay, propias de la "selva en galería", muchas de ellas ya desaparecidas de su ambiente natural.</p> <p>Pero no solo el mundo vegetal se halla representado en El Aromito. También habitan el lugar multiplicidad de aves que encuentran allí un espacio seguro donde nidificar.</p> <p>Visita obligada para los amantes de la naturaleza y quienes buscan experimentar agradables momentos al aire libre, la reserva se extiende frente a la Playa Grande.</p> <p>En El Parque Los Aromitos podrás deleitarte con una reserva de árboles que sobrepasan los 300 ejemplares en los cuales existen más de 192 especies diferentes, los típicos de las zonas boscosas de la región</p>
Valor/Característica distintiva del recurso	<p>El lugar era la playa de depósito de ripio y gracias a la labor de Adhemar Jesús María Dri es hoy un reservorio y muestrario de la flora que había en los montes antes que se talaran y se inundaran por la represa.</p> <p>Cabe mencionar que el Sr. tiene 84 años es ciudadano ilustre y sigue ocupándose solo del lugar sin cobrar sueldo. Es una labor plenamente voluntaria (Figura 59).</p>
Usos de la tierra	Educativo, conservación, protección
Uso turístico actual	<p>Dentro del parque suelen programarse caminatas, excursiones turísticas, travesías en bicicleta, sesiones fotográficas, yoga y campamentos escolares infantiles.</p> <p>Muchos de los ambientalistas y botánicos latinoamericanos, tienen como punto de atención El Parque Aromito que constituye un amplio muestrario de las especies arbóreas de la Costa del Río Uruguay, propias de las zonas selváticas suramericanas, muchas de ellas ya desaparecidas debido a la deforestación y tala de árboles</p> <p>Visitas a cargo de Adhemar.</p> <p>Se hacen actividades de contemplación y quitar los campamentos con charlas de supervivencia.</p>
Presencia y tipo de instalaciones de servicios turísticos	No posee
Visitable día de lluvia	Sí
Tipo de aprovechamiento	Permanente
Tipo de público	Visitantes y residentes de Chajarí. Escuelas
Accesibilidad universal	No
Costo de acceso	No posee
Ingreso libre o preacordado	Libre
Página web	No posee
Redes sociales	No posee
Contacto	Adhemar Dri 03456 481598
Comentarios	Más que una reserva es un jardín botánico, incluso cuenta con

Ficha N° 50. El Aromito Reserva	
	una placa de reconocimiento de la Asociación de Jardines Botánicos de Inglaterra y el alma del lugar es su creador.



Figura 59. Reserva Forestal de Flora Autóctona El Aromito.

51) Reserva El Ceibo

Esta reserva no realiza actividades turísticas ni planifica hacerlo, por este motivo no se visitó. No se incluye en la ruta ecológica del corredor del río Uruguay.

52) Reserva Natural La Florida

Esta reserva no realiza actividades turísticas ni planifica hacerlo, por este motivo no se visitó. No se incluye en la ruta ecológica del corredor del río Uruguay.

53) Reserva Natural Mocoretá

Se trata de una reserva biprovincial, compartida con la provincia de Corrientes. El sitio fue visitado pero su accesibilidad desde la provincia de Entre Ríos no se encuentra claramente identificada ni definida, sino que debe realizarse a través de propiedades

privadas. No se considera como potencial para ser incluido en el corredor ecológico del río Uruguay.

Ficha N° 53. Reserva Natural Mocoretá	
Corredor	Uruguay
Nombre	Reserva Natural Mocoretá
Tipo de atractivo natural	Área Natural Protegida
Superficie (ha)	204
Departamento en el que se encuentra	Monte Caseros (Corrientes) y Federación (Entre Ríos)
Ubicación espacial	31° 31.903 059° 22. 982
Km	345
Distancia de la ruta	3,7
Tipo de acceso	Ripio
Señalización	Sí en la RN14 y en el ingreso al área natural protegida.
Titularidad de la tierra	Público
Categoría de protección y/o conservación	Se cede al municipio el área del camping que está del lado Correntino. Entre Ríos no tiene camping y la reserva no tiene marco legal.
Año de creación y si corresponde número de decreto o ley de creación	Se crea en el año 2000 cuando se cede a un grupo de ecologistas de la zona y en el 2016 se pone en valor la zona del camping correspondiente a la provincia de Corrientes (Figura 60). Por Chajarí el ingreso a la reserva es informal, por terrenos de privados y usando las vías del tren.
Descripción del recurso	
Valor/Característica distintiva del recurso	
Usos de la tierra	Conservación y turismo de acampe.
Uso turístico actual	Camping y senderismo una vez por mes los sábados donde se realiza un paseo llamado "Donde el río da la vuelta".
Presencia y tipo de instalaciones de servicios turísticos	Parrillas, baños, bancos, cestos y estacionamiento.
Visitable día de lluvia	Sí
Tipo de aprovechamiento	Permanente
Tipo de público	Local
Accesibilidad universal	No posee
Costo de acceso	No
Ingreso libre o precordado	Libre
Página web	No posee
Redes sociales	No posee
Contacto	03775 430159
Comentarios	



Figura 60. Sector de acceso a la reserva desde territorio correntino.

54) Palacio San José

Este sitio se incorporó durante los relevamientos de campo y dado el valor de su jardín botánico se considera la inclusión en la ruta ecológica del río Uruguay.

Ficha N° 54. Palacio San José	
Corredor	Uruguay
Nombre	Palacio San José
Tipo de atractivo natural	Jardín Botánico
Superficie (ha)	110 ha entre jardines y palacio
Departamento en el que se encuentra	Uruguay
Ubicación espacial	32° 30 022 058° 13 491
Km	128 de la RP39
Distancia de la ruta	a 25 km
Tipo de acceso	8 km de brosa o ripio
Señalización	Sí. Varias apariciones sobre todo en los cruces de caminos.

Titularidad de la tierra	Pública
Categoría de protección y/o conservación	Museo y Monumento Histórico Nacional
Año de creación y si corresponde número de decreto o ley de creación	El edificio data de 1855, el año de declaración fue en 1935.
Descripción del recurso	Fue la residencia del primer presidente constitucional de la Argentina y gobernador de la provincia de Entre Ríos: Justo José de Urquiza. Allí también fue asesinado. El palacio, de estilo italianizante, tenía un conjunto de grandes pinturas de Juan Manuel Blanes recordando batallas protagonizadas por Urquiza, quien lo protegió para que iniciara su carrera artística.
Valor/Característica distintiva del recurso	Sus jardines fueron diseñados por el célebre botánico Aimé Bonpland, quien cultivó especies traídas de distintas partes del mundo (Figura 61).
Usos de la tierra	Complejo del Museo, jardín botánico. Se ofrece recorrido por las instalaciones. Patios, capillas y lago.
Uso turístico actual	Museo y jardín botánico
Presencia y tipo de instalaciones de servicios turísticos	Baños y estacionamiento
Visitable día de lluvia	Sí
Tipo de aprovechamiento	Permanente
Tipo de público	Turistas nacionales
Accesibilidad universal	Sí, cuenta con sillas de ruedas adaptadas para el recorrido
Costo de acceso	Libre
Ingreso libre o preacordado	Libre. Visitas guiadas a las 10, 11 y 14 h con ingreso de 8 a 18 h de jueves a domingos.
Página web	https://museourquiza.cultura.gob.ar/
Redes sociales	https://www.facebook.com/palacio.san jose.oficial https://www.instagram.com/palaciosan jose_oficial/



Figura 61. Palacio San José.

55) Estancia La Titina

Este sitio se incorporó durante los relevamientos de campo. El equipo de trabajo visitó el lugar en acompañamiento de su propietaria. Se considera su incorporación a la ruta ecológica del río Uruguay.

Ficha N° 55. Estancia La Titina	
Corredor	Uruguay
Nombre	Estancia La Titina
Tipo de atractivo natural	Áreas naturales protegidas (ambientes naturales prístinos típicos de la zona de Entre Ríos: espinal, blanqueal y humedal), jardines botánicos, canotaje, parques.
Superficie (ha)	164 ha
Departamento en el que se encuentra	Concepción del Uruguay
Ubicación espacial	32°30'022" / 058°13'451"
Km	3 kilómetros (de la ruta nacional 14 y de la ruta provincial 39)
Distancia de la ruta	3 kilómetros (de la ruta nacional 14 y de la ruta provincial 39)
Tipo de acceso	Camino de tierra mejorada
Señalización	Sí, cartel indicador de la entrada sobre la ruta 42 (antigua ruta

	14 / conocida como "14 vieja")
Titularidad de la tierra	Privado
Categoría de protección y/o conservación	Reserva Privada
Año de creación y si corresponde número de decreto o ley de creación	En trámite, año 2022
Descripción del recurso	Casco central: 9 habitaciones, 7 de ellas con baño privado, living y salón de usos múltiples, cocina y comedor, equipado para alojamiento de hasta 28 personas. Piscina, quincho, cancha de bochas, horno de barro, parrilla exterior. Alrededores del casco: actividades de granja, zona rural: actividades ganaderas y equinas, agrónomas. Reserva natural: en las zonas cuidadas como reserva natural se encuentran biomas marcadamente diferentes: blanquizal, monte nativo cerrado y humedal (Figura 62).
Valor/Característica distintiva del recurso	Presencia del Arroyo "La China", cañada "Zabala", humedales, bañados, zona de blanquizal, montes nativos cerrados. Tierra caracterizada por sus onduladas cuchillas entrerrianas. Refugio de la reproducción de la mariposa argentina, refugio de mamíferos como el osito lavador, lobito de Río, zorrino, mulitas, gato montés y aves como chororó, arañero silbón, ñacundá, carpinterito del cardón, carpintero blanco, entre otras. Dentro de las especies arbóreas: chal chal, canelón, mircine, quebracho blanco añoso y juvenil, coronillo, tala, molle, guayabe, ubajay, bosque de algarrobos antiguos, timbó, ombú, ceibo, ceibillos, pata de vaca, etc.
Usos de la tierra	Pastura para ganado, huerta orgánica, canteros de plantas nativas.
Uso turístico actual	Turismo, alojamiento, actividades rurales de granja, avistaje de aves, canotaje, caminatas. Comenzando el proyecto de ser un centro que brinda experiencias holísticas, espirituales, de elevación de la consciencia, de generar actividades ecoturísticas y de conservación del ambiente.
Presencia y tipo de instalaciones de servicios turísticos	Senderos, alojamiento, miradores, puente colgante, muelle, piscina, cancha de bochas, entre otros.
Visitable día de lluvia	Sí
Tipo de aprovechamiento	Permanente y estacional
Tipo de público	Familiar, profesional, corporativo, jóvenes, grupos estudiantiles, tercera edad, fotógrafos de naturaleza, avistadores de aves, etc.
Accesibilidad universal	Adaptaciones edilicias o del terreno (rampas de acceso, personal con conocimiento de lenguas de señas, información en braille, sanitarios accesibles, entre otros): todo en proceso de planificación y ejecución.
Costo de acceso	Pago
Ingreso libre o preacordado	Ingreso libre y coordinado previamente.
Página web	www.estancialatitina.com (no está actualizada)
Redes sociales	Facebook: Estancia La Titina (FanPage) / Instagram: @estancialatitina
Contacto	latitinaestancia@gmail.com / +54 9 1134707869



Figura 62. Estancia La Titina.

56) Paisaje Protegido Avayuvá

Este sitio no pudo ser visitado ya que durante el relevamiento de campo se constató que se trataba de una reserva que se gestó por una inundación del río pero que ya no existe como tal.

57) Museo de Ciencias Naturales y Arqueología “Prof. Manuel Almeida”

Este sitio se incorporó durante los relevamientos de campo considerando su importancia como lugar distintivo por tratarse de un museo. El equipo de trabajo visitó el lugar y realizó una visita guiada. Se considera su incorporación a la ruta ecológica del río Uruguay.

Ficha N° 57. Museo de Ciencias Naturales y Arqueología “Prof. Manuel Almeida”	
Corredor	Uruguay
Nombre	Museo de Ciencias Naturales y Arqueología “Prof. Manuel Almeida”.
Tipo de atractivo natural	Museo
Superficie (ha)	-
Departamento en el que se encuentra	Gualeguaychú
Ubicación espacial	En la ciudad de Gualeguaychú
Km	
Distancia de la ruta	7 km de la ruta N14
Tipo de acceso	Asfalto
Señalización	Solo hay señalización en el lugar del museo
Titularidad de la tierra	Público
Categoría de protección y/o conservación	-
Año de creación y si corresponde número de decreto o ley de creación	Fecha de fundación: 1/10/1992
Descripción del recurso	Es un espacio dedicado a la investigación científica; a la conservación de colecciones paleontológicas, biológicas y arqueológicas; a la educación y a la cultura (Figura 63).
Valor/Característica distintiva del recurso	El museo Almeida reúne una de las colecciones arqueológicas más importantes de la región.
Usos de la tierra	Exposición científicas.
Uso turístico actual	Visitas guiadas en el museo y organización de salidas a espacios naturales en la zona. Por tierra y por agua.
Presencia y tipo de instalaciones de servicios turísticos	Contamos con el museo y medios de transporte que colaboran en las salidas.
Visitabile día de lluvia	Sí
Tipo de aprovechamiento	Permanente.
Tipo de público	Familiar y estudiantil.
Accesibilidad universal	Sí posee.
Costo de acceso	\$ 200 Entrada General. \$ 100 residentes de la ciudad. Socios y socias gratis.
Ingreso libre o precordado	Abierto viernes y sábados de 17 a 20. Público estudiantil precordado.
Página web	https://fundacionazara.org.ar/sedes/
Redes sociales	Instagram/museoalmeida_ Facebook/museoalmeida
Contacto	E-mail: museoalmeida@fundacionazara.org.ar



Figura 63. Museo de Ciencias Naturales y Antropológicas “Prof. Manuel Almeida”.

58) Reserva y Viñedo Pampa Azul

Este sitio se incorporó durante los relevamientos de campo. El equipo de trabajo visitó el lugar en acompañamiento de su propietaria, la Sra. Marta de Pedro. Se trata de un proyecto incipiente, pero con potencial. No se sugiere, en esta instancia, su incorporación a la ruta ecológica del río Uruguay.

Ficha N° 58. Reserva y Viñedo Pampa Azul	
Corredor	Uruguay
Nombre	Reserva y Viñedo Pampa Azul
Tipo de atractivo natural	Naciente y desembocadura en Río Uruguay del Arroyito que recorre la propiedad. Playa sobre el Río (entre dos saltos emblemáticos). Pesca de dorados- Selva en galería- lomadas de canto rodado.
Superficie (ha)	30
Departamento en el que se encuentra	Concordia
Ubicación espacial	-31,08087222200 -59,15888888900
Km	salida de la ruta 14 en el Km 268
Distancia de la ruta	A 10 km de la Ruta 14 .
Tipo de acceso	Camino consolidado. A 1500 m del asfalto. Acceso posible por río (lanchas)
Señalización	En proceso

Ficha N° 58. Reserva y Viñedo Pampa Azul	
Titularidad de la tierra	Privado
Categoría de protección y/o conservación	Reserva Privada
Año de creación y si corresponde número de decreto o ley de creación	Desde el 2015 se consolida la idea de protección natural.
Descripción del recurso	Un viñedo y una bodega implantado en un lugar natural que consolida el concepto holístico de la Naturaleza con la mínima intervención (Figura 64).
Valor/Característica distintiva del recurso	Carga histórica vinculada a la familia de la hija de Urquiza y al desarrollo de la vitivinicultura. Último reservorio natural no contaminado por el hombre entre los Saltos Grande y Chico.
Usos de la tierra	forestación- viñedo- apicultura- huerta-
Uso turístico actual	Visitas al Viñedo. Vendimias comunitarias. Eventos musicales (conciertos) Grupos con guía de turismo de la región. Actividades organizadas por una ONG como senderismo, comida silvestre, entre otras.
Presencia y tipo de instalaciones de servicios turísticos	Senderos. Alojamiento. Galpón- Bodega. Áreas para picnic (previstas, no ejecutadas aun).
Visitable día de lluvia	Sí
Tipo de aprovechamiento	Permanente
Tipo de público	Todo público con preferencia los vinculados a la investigación y a la actividad educativa y académica.
Accesibilidad universal	Sanitarios accesibles.
Costo de acceso	Hasta el momento ha sido gratuito. Se prevé en breve un horario y un costo básico de acceso.
Ingreso libre o preacordado	Preacordado
Página web	www.pampa-azul.com.ar
Redes sociales	instagram: pampa.azul.reservayvinedo
Contacto	Marta de Pedro mar.aizpun@gmail.com +54911 61843003



Figura 64. Reserva y Viñedo Pampa Azul.

4.2.3. Corredor central

59) Área Natural El Cencerro

Se realizó la visita y fuimos recibidos por su dueño el Sr. Juan Francisco Arias Arredondo. El objetivo turístico del sitio apunta casi con exclusividad a turismo extranjero o muy exclusivo. Debido a esto e incluso si se diseñase una ruta ecológica o corredor central, este sitio no sería incluido.

Ficha N° 59. Área Natural El Cencerro	
Corredor	Central
Nombre	Reserva Natural El Cencerro

Ficha N° 59. Área Natural El Cencerro	
Tipo de atractivo natural	Área Natural Protegida
Superficie (ha)	3.046
Departamento en el que se encuentra	Federal
Ubicación espacial	31° 3'48.04"S 59° 7'17.43"O
Km	Km 530 RN12
Distancia de la ruta	5 km de R127 85 km de RN12
Tipo de acceso	3 km desde Conscripto Bernardi 3 km desde la R127 por camino de ripio.
Señalización	No posee. Solo en el ingreso.
Titularidad de la tierra	Privado
Categoría de protección y/o conservación	Reserva de Uso Múltiple
Año de creación y si corresponde número de decreto o ley de creación	30 de junio de 2020, Ley N° 10.810
Descripción del recurso	<p>Se trata de un establecimiento rural ubicado a unos 150 kilómetros de la ciudad de Paraná.</p> <p>El campo se encuentra inmerso en la ecorregión del Espinal Entrerriano, "situados en el corazón de lo que se conoce como Selva de Montiel. El monte nativo está en excelente estado de conservación (Figura 65B y C). Hay ñandubay, algarrobo, espinillo, palma caranday, tala. El estrato arbustivo es denso, con lianas sacha huasca", detalló. También se cuenta con varios tajamares, cruza el arroyo Achiras y el cultivo emblema es "el lino orgánico".</p> <p>Dentro de "El Cencerro" se encuentran grandes unidades de vegetación y ambiente, 1.726 hectáreas de bosques bajos y abiertos, 415 de bosques bajos cerrados, 350 de chacras, 133 de bosques altos abiertos y 112 de bosques altos cerrados y además existe una zona de 250 has de arroyos y cuerpos de aguas.</p> <p>En lo que respecta a la fauna un estudio registró 109 especies de aves y 10 de mamíferos silvestres.</p>
Valor/Característica distintiva del recurso	<p>"El Cencerro" es considerado una reserva agroecológica y productiva de características únicas dentro de la biodiversidad. El establecimiento produce carne bovina, a base de pasturas naturales y semillas de lino y coriandro que prescinden del uso de agroquímicos. En relación al manejo productivo en este campo se realiza una rotación del pastoreo -de modo tal que no tiene sobrepastoreo- por lo cual el campo tiene certificación de "carne orgánica".</p> <p>"Encontrar un campo en los cuales haya 2000 hectáreas de ñandubay es una perla" señaló Berduc al hacer referencia a esta especie que es característica de la entrerrianía, "sobre todo considerando que la especie se ve amenazada por la frontera productiva", sostuvo el especialista.</p> <p>La zona tiene poblaciones reproductivas de cardenal amarillo, -declarado Monumento natural de Entre Ríos por Decreto 933/02- por lo cual tiene un valor agregado en la diversidad de especies, en el cual a través de diferentes estudios, llevados adelante por especialistas</p> <p>Certificado de carne orgánica, cereales y oleaginosas.</p> <p>Se produce aceite con prensa solar y envasado de semillas en paquetes biodegradables.</p>

Ficha N° 59. Área Natural El Cencerro	
	La estancia se autoabastece energéticamente.
Usos de la tierra	Ganadería y agricultura orgánica. Conservación del monte nativo. Generan energía y prontamente la inyectarán a la red. Forman parte de un proyecto de bonos de carbono.
Uso turístico actual	Turismo rural. Avistaje de aves.
Presencia y tipo de instalaciones de servicios turísticos	Cuentan con una casa con cuatro habitaciones con baño en suite (Figura 65A), quincho, pileta, solarium, cabalgatas y pista de avión de 1.200 metros.
Visitable día de lluvia	Sí.
Tipo de aprovechamiento	Permanente (agricultura y ganadería).
Tipo de público	Extranjero.
Accesibilidad universal	No
Costo de acceso	
Ingreso libre o preacordado	Preacordado
Página web	No tiene
Redes sociales	https://www.instagram.com/aguaraorganico/
Contacto	Juan Francisco Arias Arredondo jfa.elcencerro@gmail.com 011 30101005



Figura 65. A) Vivienda destinada a alojamiento, B) y C) monte nativo.

60) Área Natural Protegida Establecimiento Don Sebastián

Por su ubicación espacial, no sería incluida en las rutas ecológicas del corredor del río Paraná ni del río Uruguay. El área se correspondería a un posible corredor central para turismo de naturaleza más especializado.

Si bien la visita al establecimiento no pudo concretarse, se realizó una entrevista con su propietario, el Sr. Luis Prevedel, con quien nos reunimos en la ciudad de Paraná para realizar el chequeo de la información volcada en la ficha del sitio.

Ficha N° 60. Área Natural Protegida Establecimiento Don Sebastián	
Corredor	Paraná
Nombre	Área Natural Protegida Establecimiento Don Sebastián
Tipo de atractivo natural	Área Natural Protegida
Superficie (ha)	1.733
Departamento en el que se encuentra	Feliciano y La Paz
Ubicación espacial	30°23'20.26"S 59°11'5.12"O
Km	Km 587 RN12
Distancia de la ruta	Desde La Paz son 75 km aproximadamente, de los cuales la mitad del camino recorrido es ripio.
Tipo de acceso	36 km de ripio desde la RN12 por RP49.
Señalización	No posee
Titularidad de la tierra	Privado
Categoría de protección y/o conservación	Reserva de Usos Múltiples
Año de creación y si corresponde número de decreto o ley de creación	Ley N° 10.479
Descripción del recurso	<p>El terreno es más bien llano, con algunas pequeñas ondulaciones. El campo se encuentra atravesado por el tramo final del Arroyo Las Mulas en una extensión de 8 km, desembocando en el río Guayquiraró.</p> <p>El objetivo de la protección de este área por más de dos décadas es conservar una muestra representativa de la región del Espinal con influencia de la selva Paranaense y el delta e islas del Paraná, junto a los humedales temporarios que se forman en época de desborde del río Guayquiraró.</p> <p>Don Sebastián integra cuatro ecorregiones muy bien delimitadas; la primera de ellas es la llamada Selva en galería, que se despliega como un bosque húmedo entre el arroyo Las Mulas y el río Guayquiraró, con especies arbóreas dominantes como el guayabo, sauce criollo, virará, coronillo, canelón, curupí. La segunda región es Los blanquiales, que se caracteriza por un alto grado de salinidad que se acentúa en las épocas de sequía. Allí se forman bosques bajos abiertos de quebracho blanco, algarrobo negro y blanco, palmera caranday, ítin (una rareza para el lugar), chañar y algunas especies cactáceas. Cerca de allí, el bosque semi-xerófilo está dominado por árboles de ñandubay, espinillo, coronillo y quebracho blanco, entre otros que se caracterizan por crecer en suelos más secos. Por último, los Humedales temporales corresponden a las zonas bajas y forman lagunas temporalmente, luego de fuertes lluvias y debido a los desbordes del río Guayquiraró. Allí se alimentan distintos tipos de aves acuáticas y mamíferos. Entre los</p>

Ficha N° 60. Área Natural Protegida Establecimiento Don Sebastián	
	mamíferos se registran aguará guazú, lobito de río, coipo, yaguarundí, puma y gato montés.
Valor/Característica distintiva del recurso	Es la única reserva que protege el corredor biológico del Gauyquiraró. Reúne cuatro ambientes distintos. Los árboles de la reserva son muy añejos, existiendo más de seis mil Algarrobos. Existe una gran diversidad de aves y figura en el <i>Hotspot</i> de ebirds.org.
Usos de la tierra	Conservación, agricultura, educación ambiental, ganadería, investigación, observación de fauna silvestre, turismo agreste, uso residencial.
Uso turístico actual	Turismo agreste. No tiene infraestructura especialmente diseñada para turismo solo que se ofrecen algunas instalaciones de la casa para aquellos que gustan de la naturaleza y acceden a un turismo agreste o rústico sin comodidades ni lujos. Se ofrece acampar cerca de la casa.
Presencia y tipo de instalaciones de servicios turísticos	Se realizan caminatas partiendo desde las instalaciones centrales, y otras por medio de una camioneta 4x4 a las zonas más alejadas. Las instalaciones para hospedarse son bastantes simples. Cuenta con dos dormitorios para compartir con baño también compartido. Comedor cocina semiabierto. La señal de celular es débil, pero hay wifi gratis.
Visitable día de lluvia	Sí
Tipo de aprovechamiento	Conservación compatible con turismo y producción.
Tipo de público	Personas que realizan turismo de investigación, conservación y naturaleza.
Accesibilidad universal	No
Costo de acceso	Se pauta según la actividad y los días.
Ingreso libre o preacordado	Ingreso preacordado. Sólo recibe visitas con reserva previa. No está abierto al público. Por visitas consultar antes por mensaje privado, mail o whatsapp
Página web	No tiene
Redes sociales	Facebook: https://www.facebook.com/ANPDonSebastian/ ; Instagram: https://www.instagram.com/anpdonsebastian/ ; Twitter: https://twitter.com/ANPDonSebastian
Contacto	WhatsApp: +54 9 343 455-1123 info@anpdonsebastian.com.ar luisprevedel@anpdonsebastian.com.ar
Comentarios	Liberaron a un aguará guazú en la reserva Don Sebastián en el departamento de La Paz. El predio se encuentra sometido a una intensa presencia de cazadores furtivos. Se han liberado cardenal amarillo.

61) Reserva Natural Provincial Parajes El Gato y Loma Limpia

No se realizó la visita a esta área ya que no realizan actividades turísticas. No será incluida en las rutas ecológicas.

62) Establecimiento El Guayabo

Por su ubicación espacial, no sería incluida en las rutas ecológicas del corredor del río Paraná ni del río Uruguay.

De todas formas, se realizó la visita y fuimos recibidos por su dueño el Sr. Juan Martín Arias Arredondo. De diseñarse un corredor central podría incluirse en esta ruta ecológica.

Ficha N° 62. Establecimiento El Guayabo	
Corredor	Centro
Nombre	Establecimiento El Guayabo
Tipo de atractivo natural	Área Natural Protegida
Superficie (ha)	1.371
Departamento en el que se encuentra	Villaguay
Ubicación espacial	
Km	
Distancia de la ruta	
Tipo de acceso	
Señalización	
Titularidad de la tierra	Privado
Categoría de protección y/o conservación	Reserva de Usos Múltiples
Año de creación y si corresponde número de decreto o ley de creación	8 de julio de 2020, Decreto N° 1.059/20
Descripción del recurso	<p>El establecimiento El Guayabo está ubicado en el distrito Mojones Sur del departamento Villaguay. Con su incorporación al Sistema Provincial de Áreas Naturales Protegidas para su protección y conservación, suma una superficie de 1.259 hectáreas está ocupada por monte nativo y unas 120 especies de aves diferentes. Hay registro de carpintero lomo blanco y la bandurrita chaqueña, numerosos rastros de mamíferos como corzuelas pardas, gatos monteses, carpinchos, vizcachas, aguarás popés, lobitos de río y nutrias, y reptiles como yacarés, tortugas pintadas y varias especies de anfibios, artrópodos y moluscos nativos. Además se destaca la presencia de aguadas naturales permanentes y del arroyo Guayabo, cuya naciente se encuentra dentro de los límites de la propiedad.</p> <p>En cuanto a las acervo de arbóreas nativas, predomina un monte nativo en muy buen estado de conservación con la presencia de numerosos ejemplares añosos de algarrobo y ñandubay, abundantes palmeras caranday y sectores con quebracho blanco, tanto añosos como renovales</p>
Valor/Característica distintiva del recurso	Se destaca a su vez el guayabo colorado o lapachillo (<i>Eugenia cisplatensis</i>) que le da nombre al lugar. Esta especie se la ha cortado y en otro tiempo se encontraban ejemplares muy grandes, dice el titular de Áreas Naturales, Alfredo Berduc
Usos de la tierra	
Uso turístico actual	
Presencia y tipo de instalaciones de servicios turísticos	
Visitable día de lluvia	
Tipo de aprovechamiento	
Tipo de público	
Accesibilidad	

Ficha N° 62. Establecimiento El Guayabo	
Costo de acceso	
Ingreso libre o preacordado	
Página web	No tiene
Redes sociales	No tiene
Contacto	
Comentarios	Facebook: https://www.facebook.com/ProduccionER/posts/3069981946430721

63) Camping Puesto 4

El sitio fue visitado, pero no es compatible su incorporación a ninguna de las rutas ecológicas.

Ficha N° 63. Camping Puesto 4	
Corredor	Centro
Nombre	Camping Puesto 4
Tipo de atractivo natural	Área Natural Protegida
Superficie (ha)	9 ha para carpas y rodantes
Departamento en el que se encuentra	Federal
Ubicación espacial	30°56'58"S 58°46'8"O
Km	km 305 RN14
Distancia de la ruta	100 km RN 14
Tipo de acceso	Broza y mejorado
Señalización	No, solo en la entrada del predio
Titularidad de la tierra	Público
Categoría de protección y/o conservación	No tiene
Año de creación y si corresponde número de decreto o ley de creación	
Descripción del recurso	Ubicado al este de la ciudad, sobre calle Lavalle entre Hipólito Yrigoyen y Eulogio González, a orillas del arroyo Federal Grande se encuentra el Camping Municipal "Puesto 4", un espacio verde de la ciudad Es un camping totalmente parquizado con muy buenas instalaciones pero sin manchones de naturaleza bien conservadas
Valor/Característica distintiva del recurso	No tiene
Usos de la tierra	Camping y recreación
Uso turístico actual	Se realizan actividades de recreación y camping disponible para albergar a viajeros y vivir una experiencia cercana con la naturaleza camping y juegos de salud
Presencia y tipo de instalaciones de servicios turísticos	9 ha para carpas y rodantes, electricidad, sanitarios con duchas, churrasqueras, proveeduría, gym a cielo abierto, parque infantil, mesas y parrillas, juegos infantiles, comedor y seguridad
Visitable día de lluvia	Sí
Tipo de aprovechamiento	Permanente
Tipo de público	Familias acampantes
Accesibilidad universal	No

Ficha N° 63. Camping Puesto 4	
Costo de acceso	Varía según cantidad de personas y tipo de modalidad de acampe
Ingreso libre o precordado	Libre
Página web	No tiene
Redes sociales	No tiene
Contacto	Teléfono: 03454 42-1309 (figura en google) Mayor información llamar a la municipalidad de Federal, Entre Ríos

64) Balneario Municipal Dr. Delio Panizza

El sitio fue visitado y podría considerarse su inclusión en una ruta ecológica de corredor central.

Ficha N° 64. Balneario Delio Panizza	
Corredor	Centro
Nombre	Balneario Municipal Dr. Delio Panizza
Tipo de atractivo natural	Área Natural Protegida
Superficie (ha)	38
Departamento en el que se encuentra	Tala
Ubicación espacial	32°18'31.97"S 59° 4'35.85"O
Km	Km 245 RN12 - Ruta Provincial 39 km 66
Distancia de la ruta	24 km RN12 RP 39, sobre el río Gualeguay
Tipo de acceso	Ingreso sobre Ruta Provincial 39 km 66
Señalización	Cartel de ingreso sobre la Ruta, Carteles indicativos sobre RP 39
Titularidad de la tierra	Público
Categoría de protección y/o conservación	Reserva Natural Municipal
Año de creación y si corresponde número de decreto o ley de creación	Declarando Reserva Natural De Interés Local Al Parque Y Balneario Municipal "Doctor Delio Panizza" Ordenanza Municipal 583 del 28/05/1992
Descripción del recurso	<p>Es un atractivo lugar de descanso sobre las aguas del Río Gualeguay, con playas de arenas blancas y finas. Ideal para disfrutar de la flora y fauna de la región y realizar varias actividades en contacto con la naturaleza.</p> <p>Se ubica a pocos metros de la Ruta Provincial N° 39 sobre el ensanche del río Gualeguay, casi a la altura del puente, a 4Km. del centro de la ciudad. En este sector especial para veranear convergen atractivos naturales como las aguas mansas del río, los arenales finísimos que ganan la costa y que a su vez conviven con la vegetación de montes verdosos, propiciando los tan buscados espacios de sombra.</p> <p>El Parque Balneario Municipal Dr. Delio Panizza se localiza en ámbito rural, a 5 km de la ciudad de Rosario del Tala y a 21 km de Basavilbaso. Se accede por RP 39 y está a orillas del río Gualeguay. En el ingreso se encuentra el destacamento policial, la bajada de lanchas que pertenece al Club de Pesca y Remo, un pórtico con una cabina para el cobro de ingreso y un pequeño centro de informes. Al ingresar encontramos, por un lado, un</p>

Ficha N° 64. Balneario Delio Panizza

sector con viviendas particulares y el club de Pesca y Remo que cuenta con un amplio salón, cabañas y dormís. Por el otro, Playa Grande que se habilita con servicio de guardavidas. El edificio municipal “el ceibo”, un edificio de tres pisos, en planta baja se encuentra la proveeduría, una parrilla y la zona de sanitarios, en el primer piso hay un salón vidriado, en el segundo piso se encuentran las duchas para abastecer el camping y en el tercer piso hay dos terrazas y un dormitorio que se utiliza para alojar al parquero.

El parque cuenta con 3 ha de camping dividido en una zona juvenil y una zona de descanso, un área de juegos infantiles, dos cuerpos de sanitarios uno en cada zona antes mencionada. Playa “Pozo de los cuatro”, una playa que con los movimientos del río ha ido desapareciendo y solo se puede disfrutar cuando el río está a menos de 0,30 mts. Pero es un punto muy utilizado actualmente por pescadores. Por otro lado, está el edificio de Gas del Estado, es un edificio en malas condiciones donde se encuentra el tanque de agua que brinda dicho servicio a todo el parque.

La superficie total es de 42 ha, de las cuales 4 ha pertenecen al Club de Pesca y Remo y a propietarios particulares, 10 ha son Zona de camping, servicios y usos múltiples que cuenta con luz eléctrica, red de agua potable, churrasqueras, sanitarios, enfermería, proveeduría. Y por último, 28 ha están tupidas de vegetación y es un área natural que cuenta con un camino para acceder en vehículo hasta el final de la zona donde hay una playa agreste llamada “Rincón Hondo” y un edificio abandonado que antiguamente funcionaba como proveeduría, actualmente es una zona visitada por sus playas vírgenes y agrestes (sin servicios), por pescadores que buscan rincones tranquilos para pescar y para disfrutar la naturaleza entre los bosques en galería donde se puede realizar observación de aves y se tiene hermosas vistas panorámicas del río Gualeguay, sus playas y barrancas.

El año pasado se nivelaron 2 ha para destinar a zona de camping de vehículos de gran porte (motorhome, casas rodantes) se plantaron sauces para tener sombra y se proyecta continuar desarrollando esta zona.

Valor/Característica distintiva del recurso

Cada 7 de agosto se cumple un aniversario del fallecimiento de Dr. Delio Panizza, en octubre de 1965 se bautiza el Parque Balneario en conmemoración al escritor. Le compartimos un poema de este reconocido en homenaje a nuestro Río Gualeguay:

“El río en cuyas costas arenosas han parado su vuelo algunas garzas, el verde que recién está naciendo en lo sauces que bordan las barracas;

La mancha oscura de los sarandíes donde atisba una nutria a flor del agua;

El tronco protector donde campea el metálico lomo de una iguana;

El grito de los pájaros alegres;

El relincho de in potro en la hondonada;

El silencio que a ratos señorea como un manto de grave aristocracia;

Y, sobre todo, como un don inmenso, como un regalo de inefable gracia, este aroma tenaz del espinillo

Ficha N° 64. Balneario Delio Panizza	
	<p>Que nos envuelve en su dorada llama" Delio Panizza Es el atractivo turístico más importante de la ciudad de Rosario del Tala. Vegetación típica del monte entrerriano de los márgenes del Río Gualeguay y zona de pastizales. El parque contiene flora autóctona de la zona como espinillos, blanquillos, coronillos, sauces, entre otros y es hogar de muchos animales como lobito de río, carpinchos, ciervos axis, horneros, benteveo, cardenal copete rojo, biguá, ipacaa, Mariposa argentina, entre otros.</p>
Usos de la tierra	Solo para uso turístico
Uso turístico actual	<p>En el parque balneario se puede realizar senderismo, avistaje de flora y fauna, canotaje, stand up paddle, pesca, paseos en bicicleta o relajarse y disfrutar de sus playas de arena blanca. Balneario con 3 playas diferenciadas. Camping. Bajada de lanchas. Paseos en lancha y pesca. Complejo para hospedarse. Los fines de semana se puede disfrutar de espectáculos musicales en forma gratuita en Playa Grande como así también comprar artesanías del lugar</p>
Presencia y tipo de instalaciones de servicios turísticos	<p>Infraestructura necesaria para ir de camping o pasar el día. Lugar para carpas y rodantes con sombra. Se han dispuesto los servicios necesarios, atendiendo las exigencias del turista que desea armar su campamento en plena naturaleza: agua potable, churrasqueras con mesadas y asientos, luz eléctrica, proveeduría, servicio de agua caliente, sanitarios, duchas, guardavidas y enfermería, bajada de lanchas, cancha de fútbol y voley, juegos infantiles, e incluso habitaciones en un complejo interior al balneario. Existen en el lugar tres playas diferenciadas: Playa Grande, Pozo de los Cuatro y siguiendo hacia el sur el área protegida Rincón Hondo, las cuales se despliegan separadas entre sí por camping y pequeños montecillos. En tanto el río se ofrece apto para la práctica de diversos deportes náuticos, así como para el disfrute de agradables paseos en lancha, sin olvidar su esencia de buena excusa para una jornada de pesca.</p> <p>Playa Grande Posee un quincho de paja dispuesto con una barra, espacio donde durante la época estival se dinamiza la movida nocturna con bailes, fogones, partidos de voley playero, entre otras actividades. Un paraíso de sombra y blancas arenas tendido sobre el río Gualeguay, las 30 hectáreas del Parque Balneario Municipal "Dr. Delio Panizza" aparecen a 4Km. de Rosario del Tala, a un lado de la Ruta Provincial N° 39 (Ex 131). Para quienes no cuentan con vehículo particular, la ciudad dispone de un servicio de transporte hasta el balneario.</p> <p>Rincón Hondo En Rincón Hondo, que permite estar en plena naturaleza, con senderos que se adentran a los bosques en galería permitiendo observar bellas vistas del río Gualeguay y la flora y fauna del lugar, en especial las aves</p>
Visitable día de lluvia	Si
Tipo de aprovechamiento	Permanente
Tipo de público	Todos

Ficha N° 64. Balneario Delio Panizza	
Accesibilidad	Cuenta con una silla anfibia, pasarelas y un baño para personas con discapacidad, rampas de acceso, información en braille y un sector accesible
Costo de acceso	Detalle temporada 2022 en: (Parque Balneario Municipal Dr. Delio Panizz, s.f.) \$100 turistas, \$50 residentes
Ingreso libre o precordado	Ingreso libre
Página web	https://turismorosariodelta.tur.ar/nota/12-Parque-Balneario-Municipal-Dr-Delio-Panizza
Redes sociales	Facebook: https://m.facebook.com/Parque-Balneario-Municipal-Dr-Delio-Panizza-954885684534730/
Contacto	Florencia Ruartes – Directora de Turismo Para más información comunícate al +54 03445 470587 o turismordt@gmail.com

65) Laguna del Yacaré

No se realizó la visita a esta área ya que no realizan actividades turísticas. No será incluida en las rutas ecológicas.

66) La Chinita

Se realizó la visita al lugar y se considera que puede ser incluido en una ruta ecológica del corredor central.

Ficha N° 66. Reserva Natural La Chinita	
Corredor	Centro
Nombre	Reserva Natural La Chinita
Tipo de atractivo natural	Área Natural Protegida
Superficie (ha)	15
Departamento en el que se encuentra	Villaguay
Ubicación espacial	31°50'16.49"S 59° 0'5.47"O
Km	Km 200 RN14
Distancia de la ruta	65 Km RN14
Tipo de acceso	Camino enripiado
Señalización	Sí. En Villaguay
Titularidad de la tierra	Público
Categoría de protección y/o conservación	Área Natural Protegida - Reserva Municipal
Año de creación y si corresponde número de decreto o ley de creación	17 de noviembre del 2008, Decreto Municipal N° 743/2008
Descripción del recurso	Ubicado en la zona noreste de Villaguay a 5 km del centro de la ciudad. Se encuentra habilitada al público desde el año 2008 con la intención de conservar la flora y la fauna autóctona de la región. El área cuenta con cavas abandonadas (cuyo material fuera utilizado en la construcción de rutas) y que, con el correr del tiempo, fueron llenándose de agua y recuperando la vegetación.

Ficha N° 66. Reserva Natural La Chinita	
	<p>Allí fueron liberadas distintas especies de la fauna provenientes de decomisos, mascotismo equivocado, entre otros.</p> <p>Dentro de la abundante y tupida vegetación, destacan los espinillos, guayabos, algarrobos, talas, con formación de montes y selvas en galería, chilcas y demás gramíneas en la formación del pastizal. Cercan el lugar añosos eucaliptus como una especie introducida.</p> <p>La Reserva alberga a más de 150 especies de aves que frecuentan dicho predio en las diferentes estaciones del año, en las que se destacan: maca gris (<i>Tachybaptus dominicus</i>), anambé verduoso (<i>Pachyramphus viridis</i>), carpintero lomo blanco (<i>Campephilus leucopogon</i>), carpintero real (<i>Colaptes melanochloros</i>), cigüeña americana (<i>Ciconia maguari</i>), jacana (<i>Jacana jacana</i>), pollona negra (<i>Gallinula galeata</i>), sirirí pampa (<i>Dendrocygna viduata</i>), espátula rosada (<i>Platalea ajaja</i>), gavián mixto (<i>Parabuteo unicinctus</i>), taguató común (<i>Rupornis magnirostris</i>), halconcito gris (<i>Spizapteryx circumcinctus</i>), caburé chico (<i>Glaucidium brasilianum</i>), alilicucu común (<i>Megascops choliba</i>), garza mora, chiflón, garcita azulada, ipacaá, carau, cuervillo de cañada, entre otros.</p> <p>Los más fáciles de avistar, entre los mamíferos: carpinchos, coipo o falsa nutria; lagartos overo, tortugas de laguna, tortugas pintada; aves como hornero, benteveo, cardenal copete rojo, pepitero de collar, carpintero overo, carpintero lomo blanco, carpintero enano, pollona negra, jacana, garza bruja, chororó, ipacaá, biguá, pato cutirí, pato de collar, pato sirirí pampa; entre muchos otros.</p>
Valor/Característica distintiva del recurso	<p>Chebez (2005) indica que, en la Reserva Natural La Chinita, se habría avistado la monjita dominica (<i>Xolmis dominicanus</i>) y el tachurí coludo (<i>Culicivora caudacuta</i>), lo cual debería corroborarse.</p> <p>"Una reserva natural sin límites" es el nombre del proyecto puesto en práctica en noviembre de 2017 por los estudiantes del 6° año de la escuela secundaria N° 7, con orientación en medio ambiente "René Favalaro". La iniciativa fue colocar cartelería en braille, en especies de la flora de La Chinita, coordinados por la docente Alicia Echániz.</p> <p>Los estudiantes explicaron que cuando visitaron la reserva advirtieron que no existía señalética inclusiva y vieron propicia la temática para colaborar con visitantes no videntes. Trabajaron en equipo con el asesoramiento de estudiantes y docentes de la escuela Integral N° 33 "Nuevo Horizonte" para la confección de los carteles. En tanto, el soporte en madera y caño fue aportado por la escuela Rogelio Martínez</p>
Usos de la tierra	Recreación, rehabilitación de fauna y educación ambiental
Uso turístico actual	<p>Los recorridos guiados para conocer la fauna y flora del lugar están a cargo de Rolando Lange, socio fundador de la Asociación Naturalista Entomológica Argentina con sede en Buenos Aires, es taxidermista y posee una colección de miles de mariposas de todo el mundo.</p> <p>Se realizan visitas escolares con la participación de numerosas escuelas de la región, donde además la observación y recorrido del predio, se instruye sobre el cuidado y preservación del medio ambiente.</p>

Ficha N° 66. Reserva Natural La Chinita	
	También se reciben visitantes principalmente, de Capital Federal, Gran Buenos Aires, Santa Fe, Córdoba. Durante fines de semana convencionales recibe la visita de residentes y visitantes de localidades vecinas
Presencia y tipo de instalaciones de servicios turísticos	Cuenta con guardafauna, lugar propicio para avistaje, safaris fotográficos y caminatas. Cuenta con una entrada con cartelería, senderos en buen estado, puentes, bancos, cestos de basura, recintos para la recuperación de fauna en estado aceptable con piso de tierra, casa de cuidador, sanitarios para el público. Posee varios recintos de rehabilitación de fauna, los cuales son de acceso al público general. El área cuenta con algunos animales de granja y algunos de los silvestres, fuera de su rango de distribución natural. También hay miradores, pasarelas, muelles, barandas y hasta un extenso puente colgante irrumpen en el paisaje para poder apreciar en toda su dimensión lugares privilegiados
Visitable día de lluvia	si aunque se desalienta
Tipo de aprovechamiento	Permanente. Se hacen recorridos diurnos con guía o se lo puede hacer en forma individual. En verano, de manera alternativa, hay recorridos nocturnos. La reserva está abierta al público toda la semana, a excepción de los miércoles que permanece cerrada salvo que sea feriado. El horario de verano es de 15 a 19 horas y en invierno de 14 a 18 horas (Azambuyo, 27 de febrero de 2020)
Tipo de público	Todos (salvo que no encontré información específica sobre personas con movilidad reducida)
Accesibilidad universal	Sí en cartelería en braille que forma parte de un proyecto de una escuela local para niños no videntes. El resto no tiene y es impracticable el senderismo en silla de ruedas por los relieves del mismo.
Costo de acceso	Entrada gratuita
Ingreso libre o preacordado	Libre y preacordado para escuelas
Página web	No tiene
Redes sociales	Facebook: https://www.facebook.com/pages/Reserva%20Natural%20La%20Chinita/2374672722550706/
Contacto	El teléfono de contacto es: 03455-421331. Servicio de visitas guiadas. Contacto de los Guías de la Reserva Natural La Chinita Ferreya Diego, Tel: 03455-15405849 Lange Rolando, Tel: 03455-15413582 Zaragoza Paúl, Tel: 03455-15458208 Dirección de Turismo, Tel: 03455-426080
Comentarios	Es una reserva donde no se puede no ver fauna silvestre dado que como han recibido de decomisos carpinchos, yacarés, lobito de río, chajás los animales se ven en los lugares en donde se los han ubicado. Otros animales como llamas, ñandú si bien no son del lugar hacen a la atracción. El centro de rehabilitación no es tal. Es un recinto de 8 x 8 aproximadamente sin divisiones y muy cercano al público. No tienen sala de atención a los animales ni veterinario a cargo. Si bien está lejos de las rutas principales podría sugerirse la visita sobre todo si es un público no especializado que busca ver si o si fauna.

4.3. ETAPA 3 – DISEÑO FINAL DE LAS RUTAS

4.3.1. Estructuración de los itinerarios

En esta sección se presenta la estructuración de los itinerarios finales de cada ruta ecológica. Para ello y a modo de resumen se presenta la Tabla 9.

El total de sitios relevados fue de 66 (Figura 66), de los cuales 40 fueron visitados durante los relevamientos a campo (Figura 67). Los números que rotulan los sitios en los mapas de las Figura 66, Figura 67 y Figura 68 se corresponden con la Tabla 9 (no se han incluido en la leyenda de los mapas por la cantidad de espacio requerido para identificar todos los sitios con nombre).

Los motivos por los cuales no se visitaron varios de los sitios se detallan en la sección 4.2 en cada una de las fichas correspondientes pero pueden resumirse en: los sitios no están implementados, es decir no existen en la realidad como tales; muchas de las reservas privadas no realizan turismo ni pretenden hacerlo en un futuro cercano; la accesibilidad al sitio es sumamente dificultosa o conlleva horas de navegación. Para tres de los sitios que no pudieron ser visitados (Reserva Natural de Uso Múltiple Islas de Victoria, Los Alisales y Área Natural Protegida Establecimiento Don Sebastián) se realizaron, sin embargo, entrevistas a campo con los responsables de las áreas.

De los 40 sitios relevados en terreno se seleccionaron 28 (Tabla 9) (Figura 68): 12 se proponen para integrar la ruta ecológica del río Paraná y 16 la correspondiente al Uruguay.

Si analizamos la titularidad de la tierra de todos los sitios en conjunto se observa que existe casi una paridad entre lo público y lo privado: el 45% es de titularidad del estado (30 sitios), el 52% se encuentra en propiedad privada (34 sitios) y solo el 3% es mixto (2 sitios). Sin embargo, al mirar la composición de cada corredor se observa que para el río Paraná el 79% de los sitios (15) resulta de titularidad pública, el 16% (3 sitios) es privado y solo el 5% (1 sitio) resulta de titularidad mixta. En contraposición, la proporción público/privado se invierte al analizar lo que sucede en el corredor del río Paraná: el 67% corresponde a tenencia privada (26 sitios), 31% a titularidad pública (12 sitios) y 2% (1 sitio) resulta ser mixto.

Tabla 9. Listado de sitios relevados, visitados y seleccionados para integrar las rutas ecológicas.

N°	Nombre	Corredor	Visitado	Incluido	Titularidad	Tramo
1	Los Alisales	CRP	NO	NO	Privado	-
2	Reserva Natural de Uso Múltiple Islas de Victoria	CRP	NO	NO	Mixto	-
3	Jardín Botánico El Potrero	CRP	SI	SI	Privado	TS
4	Reserva Natural de Usos Múltiples de Las Cuevas	CRP	SI	SI	Público	TS
5	Parque Nacional Pre-Delta	CRP	SI	SI	Público	TS
6	Tierra de Chaná	CRP	SI	SI	Público	TM
7	Reserva Natural Municipal Camping Valle María	CRP	SI	SI	Público	TM
8	Parque Natural Monte La Paloma	CRP	SI	NO	Público	-
9	Viñedo y Reserva Los Aromitos	CRP	SI	SI	Privado	TM
10	Reserva de Uso Múltiple Escuela Rural Juan B. Alberdi	CRP	SI	NO	Público	-
11	Reserva Natural Manejada Jardín Botánico Oro Verde	CRP	SI	SI	Público	TP
12	Parque Botánico Leandro N. Alem	CRP	SI	SI	Público	TP
13	Parque Escolar Rural Enrique Berduc	CRP	SI	SI	Público	TP
14	Reserva Municipal Islote Curupí	CRP	SI	SI	Público	TP
15	Reserva Natural Educativa Montecito de Lovera	CRP	SI	SI	Público	TP
16	Reserva de Uso Múltiple Paraná Medio	CRP	NO	NO	Público	-
17	Reserva Municipal Laguna El Brete	CRP	SI	NO	Público	-
18	Área Natural Protegida La Curtiembre	CRP	SI	SI	Público	TN
19	Reserva Natural Provincial Curuzú Chali	CRP	NO	NO	Público	-
20	La Estopona	CRU	NO	NO	Privado	-
21	La Isla Banco de la Inés	CRU	NO	NO	Público	
22	Reserva Natural de Usos Múltiples El Potrero de San Lorenzo	CRU	SI	SI	Privado	TS
23	Reserva Natural Privada Senderos del Monte	CRU	SI	SI	Privado	TS
24	Museo de Ciencias Naturales y Arqueología "Prof. Manuel Almeida"	CRU	SI	SI	Mixto	TS
25	Reserva Parque Florístico Unzué	CRU	SI	NO	Público	-
26	Reserva de Uso Múltiple Santa Isabel	CRU	NO	NO	Privado	-
27	Reserva Privada La Serena de Gualeyan	CRU	SI	SI	Privado	TS
28	Reserva Natural Termas del Guaychú	CRU	SI	SI	Privado	TS

N°	Nombre	Corredor	Visitado	Incluido	Titularidad	Tramo
29	Área Natural Protegida Malabrigo	CRU	NO	NO	Privado	-
30	Reserva Municipal Las Piedras	CRU	SI	SI	Público	TS
31	Reserva de Usos Múltiples Don Gil	CRU	NO	NO	Privado	-
32	Isla Dolores	CRU	NO	NO	Privado	-
33	Estancia La Titina	CRU	SI	NO	Privado	-
34	Palacio San José	CRU	SI	SI	Público	TM
35	Isla del Puerto	CRU	SI	SI	Público	TM
36	Exposición de Colecciones Butterflies	CRU	SI	SI	Privado	TM
37	Reserva Natural La Glorieta	CRU	NO	NO	Privado	-
38	Paisaje Protegido La Pellegrini	CRU	NO	NO	Privado	-
39	Reserva Natural La Constancia	CRU	NO	NO	Privado	-
40	Reserva de Uso Múltiple La Aurora del Palmar	CRU	SI	SI	Privado	TM
41	Parque Nacional El Palmar	CRU	SI	SI	Público	TM
42	Reserva Natural Arroyo El Palmar	CRU	NO	NO	Privado	-
43	Reserva Natural Los Monigotes	CRU	NO	NO	Privado	-
44	Reserva Natural Arroyo Pos Pos	CRU	NO	NO	Privado	-
45	Estancia El Palmar	CRU	NO	NO	Privado	-
46	Reserva Natural El Talar	CRU	NO	NO	Privado	-
47	Parque San Carlos y Paisaje Protegido Zona de Protección de Aves Silvestres	CRU	SI	SI	Público	TN
48	Reserva y Viñedo Pampa Azul	CRU	SI	NO	Privado	-
49	Establecimiento La Angélica	CRU	SI	SI	Privado	TN
50	Ecoparque de Salto Grande	CRU	SI	SI	Público	TN
51	Reserva Natural Yuquerí	CRU	NO	NO	Privado	-
52	Reserva Natural de Usos Múltiples Arroyo Ayuí Grande	CRU	NO	NO	Privado	-
53	Paisaje Protegido Avayuvá	CRU	NO	NO	Público	-
54	Reserva Forestal Chaviyú	CRU	SI	SI	Público	TN
55	Reserva Forestal de Flora Autóctona El Aromito	CRU	SI	SI	Público	TN
56	Reserva El Ceibo	CRU	NO	NO	Privado	-
57	Reserva Natural La Florida	CRU	NO	NO	Privado	-

N°	Nombre	Corredor	Visitado	Incluido	Titularidad	Tramo
58	Reserva Natural Mocoretá	CRU	SI	NO	Público	-
59	Balneario Municipal Dr. Delio Panizza	CC	SI	NO	Público	-
60	Laguna del Yacaré	CC	NO	NO	Privado	-
61	Establecimiento El Guayabo	CC	SI	NO	Privado	-
62	Área Natural El Cencerro	CC	SI	NO	Privado	-
63	Camping Puesto 4	CC	SI	NO	Público	-
64	Reserva Natural Provincial Parajes El Gato y Loma Limpia	CC	NO	NO	Privado	-
65	Reserva Natural La Chinita	CC	SI	NO	Público	-
66	Área Natural Protegida Establecimiento Don Sebastián	CC	NO	NO	Privado	-

CRP: corredor del río Paraná, CRU: corredor del río Uruguay, CC: corredor central, TS: tramo sur, TM: tramo medio, TP: tramo Paraná e inmediaciones, TN: tramo norte.

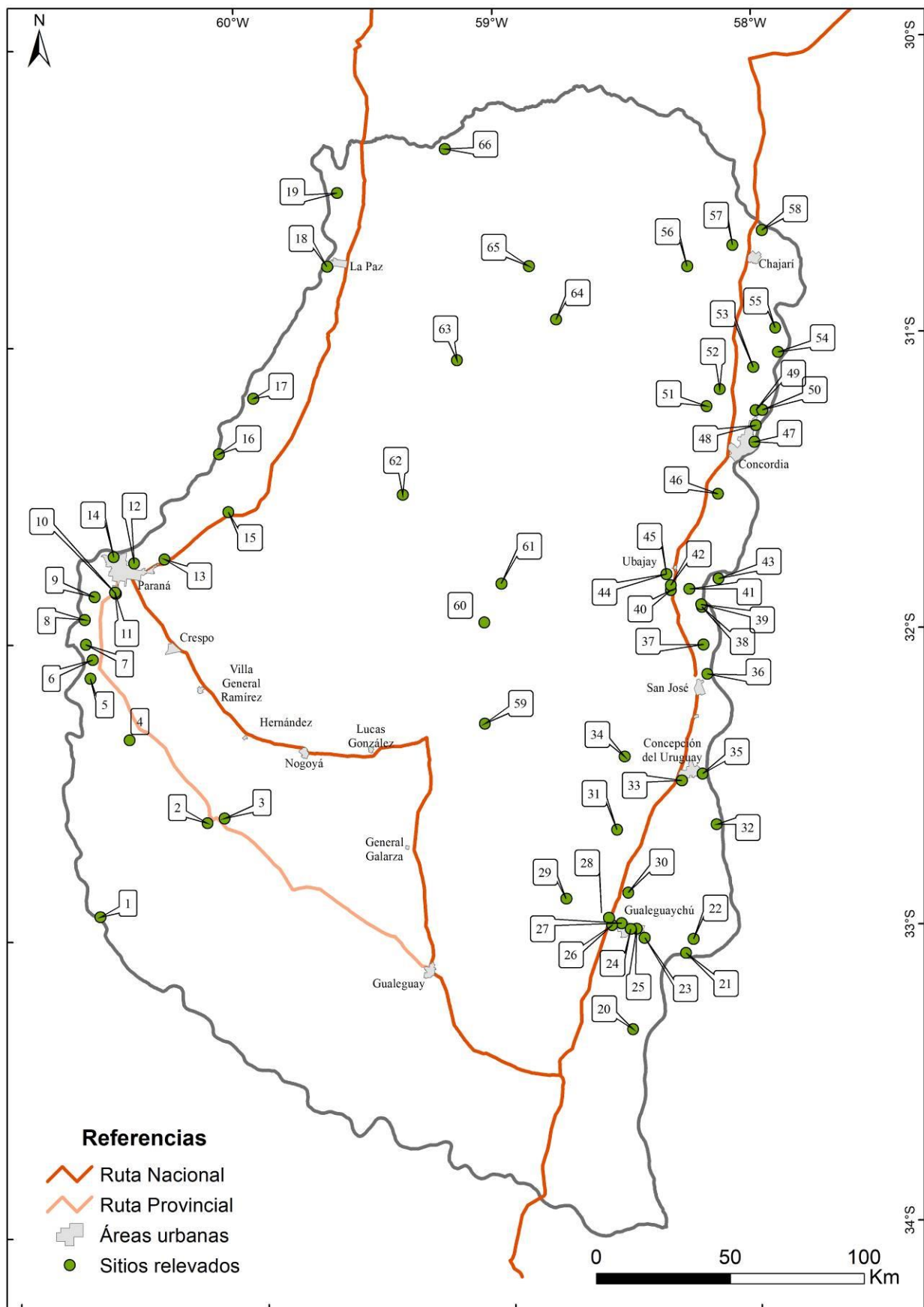


Figura 66. Mapa de todos los sitios relevados.

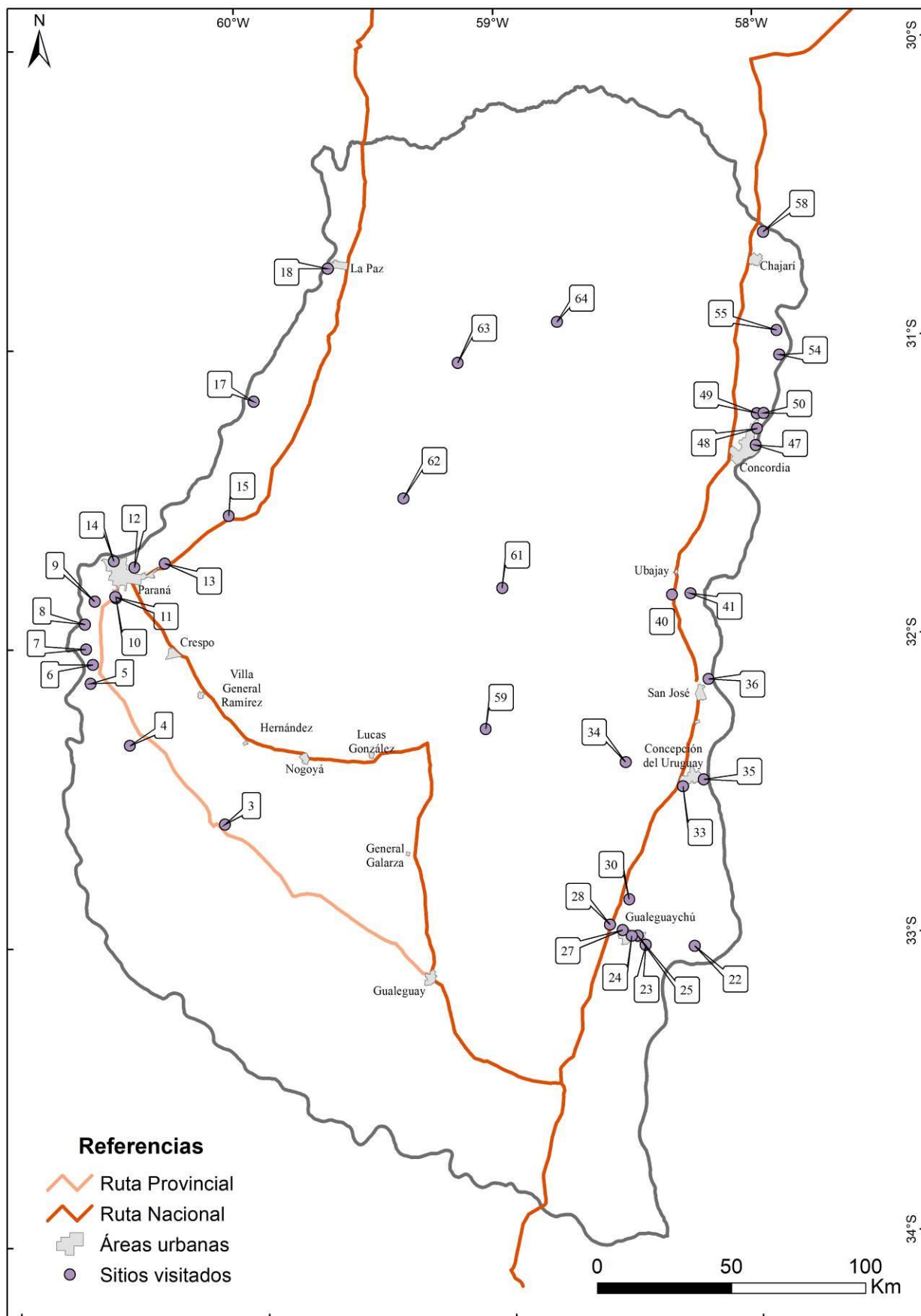


Figura 67. Mapa de todos los sitios visitados.

En la Tabla 10 se pretende reflejar los valores de los sitios más relevantes de los corredores turísticos propuestos. Todos ellos tienen interés o potencial turístico. Incluso, algunos, para visitantes extranjeros.

La identificación de algunos de sus valores naturales, ambientales, paisajísticos o culturales de los sitios permite justificar y diseñar circuitos para turistas locales, nacionales y extranjeros, vinculándolos con las localidades vecinas y otros sitios de interés turístico, como museos, centros artesanales, termas, entre otros.

Los demás sitios que no han sido incluidos entre los más relevantes no deben descartarse, dado que muchos de ellos están en etapa de “destino emergente” y constituyen una oportunidad de desarrollo de la oferta turística local. Además, esos destinos podrían conformar subcircuitos para el turismo local o regional de naturaleza. Por consiguiente, la propuesta actual podría revisarse o modificarse en el futuro en función del desarrollo o mejoras de los sitios que fueron relevados en este trabajo, pero no incluidos entre los más destacados.

Por último, elaboramos la Tabla 11 que resume aspectos distintivos de las rutas ecológicas del río Paraná y Uruguay, que nos permiten en parte caracterizarlas.

Tabla 10. Sitios más relevantes propuestos para integrar las rutas ecológicas del río Paraná (Ruta Nacional 12) y del río Uruguay (Ruta Nacional 14) en Entre Ríos.

Sitio	Ruta	Estado de conservación de los ecosistemas silvestres	Singularidades biológicas o ambientales	Valores culturales	Accesibilidad e infraestructura	Potencial destino para turistas extranjeros
1. Jardín Botánico El Potrero	CRP	-	350 especies de plantas, orquidiario	Parque diseñado por Carlos Thays.	+	+
2. Parque Nacional Pre-Delta	CRP	+	Alta biodiversidad: más de 500 especies de flora, unas 190 de peces, 23 de anfibios, 27 de reptiles, unas 250 de aves y 25 de mamíferos	Sitios arqueológicos (Campo Sarmiento) y sitios históricos: el "Paso del Rey", y las barrancas por donde pasaron las tropas de Francisco Ramírez (1819 y 1821), Juan Lavalle (1840) y del Ejército Grande de Urquiza para pelear en las batallas de Caseros (1852), Cepeda (1859) y Pavón (1861).	+	+
3. Reserva Natural de Usos Múltiples de Las Cuevas	CRP	+	Bosques ribereños y unas 300 especies de aves registradas	Sitio paleontológico (hay moluscos fósiles) y cerca existe una hermosa vertiente natural en medio del monte.	-	-
4. Tierra de Chaná	CRP	+	Quebracho blanco declarado Monumento Natural Municipal	Funcionaron aquí Regimientos 11 y 3 a principios del siglo XX, cúpulas vidriadas y calabozo.	+	+
5. Reserva Natural Municipal Camping Valle María	CRP	+/-	-	s/d	+	+ (solo para playa)
6. Viñedo y Reserva Los Aromitos	CRP	+	Grandes guayabos	s/d	+	+
7. Reserva Natural Manejada Jardín Botánico Oro Verde	CRP	+	Cuenta con un banco de germoplasma	s/d	+	+ (durante vacaciones de invierno está cerrado)
8. Parque Botánico	CRP	+	Árboles singulares:	Sitio paleontológico (con	+	+

Sitio	Ruta	Estado de conservación de los ecosistemas silvestres	Singularidades biológicas o ambientales	Valores culturales	Accesibilidad e infraestructura	Potencial destino para turistas extranjeros
Leandro N. Alem			lapacho, ceibo y jacarandá de flores blancas	troncos fósiles e icnitas), casa histórica del Cnel. Ramírez, comandante del 3er Escuadrón de lanceros de Diamante en la batalla de Caseros y el único árbol de alcornoque de la provincia		
9. Reserva Municipal Islote Curupí	CRP	+	Se trata de una isla de reciente formación	s/d	+	+ (para quienes viajan a Paraná y cuentan con espacio para una excursión de medio día)
10. Parque Escolar Rural Enrique Berduc	CRP	+	Se puede observar 1/3 de las especies de aves de toda la Provincia	Sitio arqueológico (asentamiento pueblos originarios), el área protegida más antigua de la provincia y un espacio ceremonial para uso actual de pueblos originarios.	+	+ (observadores de aves + playa agreste)
11. Reserva Natural Educativa Montecito de Lovera	CRP	+/-	Un algarrobo negro enorme y valor paisajístico	Contiene una excantera.	+	-
12. Área Natural Protegida La Curtiembre	CRP	-	Barrancas ribereñas con senderos	Tiene un sitio histórico: las ruinas de la curtiembre de Carlos Hartenech y Cia. y su aserradero de 1881.	+	+ (solo si se integra a un circuito que incorpore las termas que están en frente)
13. Reserva Natural de Usos Múltiples El Potrero de San Lorenzo	CRU	+	Población del amenazado tordo amarillo	Se realiza un manejo forestal, produciendo y conservando.	+	+ (solo fotógrafos y observadores de aves)
14. Reserva Natural Privada Senderos del Monte	CRU	+	Población estable de la mariposa bandera argentina	Tiene un centro de interpretación.	+	+ (ejemplo de reserva natural privada)

Sitio	Ruta	Estado de conservación de los ecosistemas silvestres	Singularidades biológicas o ambientales	Valores culturales	Accesibilidad e infraestructura	Potencial destino para turistas extranjeros
15. Reserva Privada La Serena de Gualeyan	CRU	+	Población estable de la mariposa bandera argentina	s/d	+	-
16. Reserva Natural Termas del Guaychú	CRU	+/-	Existen grandes poblaciones de helechos	El arroyo Gualeyán fue declarado reserva ictícola desde 1969.	+	+ (termas artificiales)
17. Reserva Municipal Las Piedras	CRU	+	Se puede apreciar el lecho de piedras con aguas traslúcidas, mariposa bandera argentina	Se trata de una de las áreas naturales protegidas más antiguas de la provincia.	+	-
18. Isla del Puerto	CRU	-	Se trata de una isla. Tiene valor paisajístico	Posee el que sería el único faro fluvial del país: "Stella Maris". Cuenta con un centro de interpretación.	+	-
19. Exposición de Colecciones Butterflies	CRU	NA	Cuenta con una colección de 2.500 especies de mariposas colectadas por el naturalista Mateo Zelich	Casa histórica que formó parte del complejo frigorífico Liebig a principios del siglo XX. También hay colecciones de caracoles, minerales, huevos de aves y fósiles (peces, insectos, huevos de dinosaurios).	+	+ (interesados en historia natural y complementando la oferta del PN El Palmar y Colonia Liebig)
20. Parque Nacional El Palmar	CRU	+	El mayor palmar de Yatay del país. Una pequeña población de vampiro y de vizcachas (amenazada regionalmente)	Protege el conjunto histórico Calera del Palmar (restos de hornos, capilla, fábrica, almacén, túnel, destilería, casa de piedra, mirador), la Calera de Morán y otros sitios. Hay sitios arqueológicos de 1.000 años de antigüedad.	+	+
21. Reserva de Uso Múltiple La Aurora del Palmar	CRU	+	Palmeras Yatay bajo distinto manejo	s/d	+	+

Sitio	Ruta	Estado de conservación de los ecosistemas silvestres	Singularidades biológicas o ambientales	Valores culturales	Accesibilidad e infraestructura	Potencial destino para turistas extranjeros
22. Parque San Carlos y Paisaje Protegido Zona de Protección de Aves Silvestres	CRU	+/-	Vista panorámica a las islas rocosas del Salto Chico. Cuenta con un jardín botánico.	Ruinas del Castillo de San Carlos (fines del siglo XIX) donde se alojó Antoine de Saint-Exupéry. Museo.	+	-
23. Establecimiento La Angélica	CRU	+/-	Existe un timbó de considerables dimensiones	Fue el primer establecimiento en producir yogur en Entre Ríos. Se conserva el casco de la estancia (del 1900).	+	-
24. Ecoparque de Salto Grande	CRU	+/-	Se trata de un área en rehabilitación ecosistémica	Posee un centro de interpretación, surgida como reserva compensatoria de la Represa Salto Grande, antigua estación de tren.	+	+ (interesados en conocer la represa y el ecoparque)
25. Reserva Forestal Chaviyú	CRU	-	Posee endemismos en cactus	Tiene una ex cantera y un área de informes.	+	-
26. Reserva Forestal de Flora Autóctona El Aromito	CRU	+	Cuenta con cerca de 200 especies de árboles autóctonos locales	Es muy singular su origen: una playa de estacionamiento se transformó en una reserva por iniciativa y esfuerzo de un vecino (Adhemar Dri).	+	-
27. Palacio San José	CRU	-	-	Sus jardines fueron diseñados por Aimé Bonpland. Es Museo y Monumento Histórico Nacional.	+	+ (de países vecinos)
28. Museo de Ciencias Naturales y Arqueología "Prof. Manuel Almeida"	CRU	NA	Ofrece una visión integral de la diversidad biológica con la diversidad étnica de la región	Tiene valor científico y educativo por las visitas guiadas y otras actividades.	+	-

Referencias: CRP = Corredor del río Paraná (sobre la Ruta Nacional 12); CRU = Corredor del río Uruguay (sobre la Ruta Nacional 14); NA = no aplica; + = posee valor; +/- = valor medio; - = no posee valor; s/d = sin datos.

Tabla 11. Algunos rasgos distintivos de los corredores turísticos propuestos.

Rasgos distintivos	Corredor RN 12 - río Paraná	Corredor RN 14 - río Uruguay
Tipo de ribera más representativa	Barranca	Playa
Rasgos sobresalientes del relieve	Cuchillas con saltos	Cuchillas menos pronunciadas
Ecorregión dominante	Delta e islas del Paraná y, en menor medida, Espinal	Pampas, Espinal y, en menor medida, Delta e islas del Paraná
Flora emergente diferencial	Aliso de río, sauce criollo, quebracho blanco	Palmares de yatay, ñandubay, algarrobo negro, espinillo
Especies de la fauna que podrían ser icónicas de cada ruta	Dorado, cardenal amarillo	Mariposa bandera argentina, tordo amarillo
Actividad productiva más visible	Agricultura (cereales, oleaginosas y en menor medida viñedos), ganadería, avicultura	Forestaciones, cultivo de cítricos, ganadería
Presencia de colonias de inmigrantes	Particularmente del Volga	Más propias de Europa occidental
Desarrollo turístico	Menos desarrollado	Más desarrollado y promocionado
Modalidades turísticas diferenciales o más prominentes	Menos diversificada: pesca deportiva, sol y playa.	Más diversificada: náutica, termal, sol y playa, cultural.
Parques Nacionales	Pre-Delta	El Palmar

En función de los valores mencionados, se seleccionaron 12 sitios para la ruta ecológica del río Paraná (Ruta Nacional 12) y 16 para la ruta ecológica del río Uruguay (Ruta Nacional 14). Dada la longitud del trayecto entre cada sitio y el tiempo mínimo estimado para visitar cada uno de ellos se proponen cuatro tramos para la primera de las rutas y tres tramos para la segunda (Figura 68). Todos estos destinos son de potencial interés para turistas nacionales y locales. De los 28 sitios más relevantes de ambas rutas ecológicas, 18 revisten potencial interés para turistas extranjeros: 10 en la del río Paraná y 8 en la del río Uruguay.

Ruta Ecológica del Río Paraná

Se seleccionaron para conformar esta ruta 12 sitios (Tabla 9) que fueron organizados en cuatro tramos o subcircuitos pensados en función de la localización geográfica (ordenados de sur a norte) y el tiempo sugerido para su visita, de modo que puedan recorrerse en un fin de semana o fin de semana largo (Figura 68).

A continuación del nombre de cada sitio se indica entre paréntesis (*) = el tiempo mínimo de recorrida/estadía en cada uno de los sitios.

Tramo sur:

- Jardín Botánico El Potrero (medio día*)

- Reserva Natural de Usos Múltiples de Las Cuevas (medio día*)
- Parque Nacional Pre-Delta (día completo*)

Esta opción puede recorrerse en un fin de semana. Ofrece la oportunidad de arribar al **Jardín Botánico El Potrero** donde el visitante podrá reconocer más de 350 plantas silvestres a modo de introducción al paisaje natural que luego podrá hallar en el Parque Nacional Pre-Delta. El recorrido continúa conociendo un Sitio Ramsar, es decir, un humedal de importancia internacional: la **Reserva Natural de Usos Múltiples de Las Cuevas**. Aunque no está instrumentada, frente a ella, en la localidad de Las Cuevas existen dos opciones de recorridos dignas de ser visitadas por sus particularidades: el sendero Ojo de Tigre y la Vertiente. Allí existe una vertiente de agua verde-turquesa, muy inusual, que atraviesa un terreno accidentado con rocas rodeadas de un bosque ribereño. Completa este tramo el **Parque Nacional Pre-Delta**, en excelente estado de conservación, con alta diversidad biológica y un escenario histórico de relevancia nacional, permite una diversidad de actividades: desde la observación de aves, la fotografía de naturaleza, navegaciones, caminatas por senderos a conocer su centro de interpretación.

Tramo medio:

- Tierra de Chaná (medio día*)
- Reserva Natural Municipal Camping Valle María (día completo*)
- Viñedo y Reserva Los Aromitos (medio día*)

El tramo central puede recorrerse en un fin de semana e iniciarse en **Tierra de Chaná** donde se podrá visitar el ejemplar de quebracho blanco que fue declarado Monumento Natural Municipal en 2020 y cuya edad se estima en unos 500 años. Como se ubica en una zona de barranca se tiene una buena vista panorámica. Allí, la reserva protege un sector de la ecorregión del Espinal con un rico muestrario de otros árboles difíciles de encontrar en una misma recorrida, como ñandubay, algarrobo negro, guaraniná, viraró, virahu, tembetarí, chañar, aromito, ombú, molle, guayabo colorado, canelón, sombra de toro, curupí, ceibo, tala y garabato negro. Esta riqueza florística, desde luego, ofrece muchas oportunidades para la observación de aves. La recorrida puede continuarse hacia la **Reserva Natural Municipal Camping Valle María**, donde existe un balneario con una playa amplia y comodidades para proveerse de alimentos y alojar al visitante con la modalidad de acampe o en cabañas cerca del río. Finalmente, el **Viñedo y Reserva Los Aromitos** tiene un carácter distintivo: permite conocer una reserva natural asociada con un sistema productivo (el viñedo), demostrando un modelo de conservación y producción. Además, se pueden degustar buenos vinos elaborados con cepas de la región (Tannat y Marselan).

Tramo Paraná e inmediaciones:

- Reserva Natural Manejada Jardín Botánico Oro Verde (medio día*)
- Parque Botánico Leandro N. Alem (medio día*)
- Reserva Municipal Islote Curupí (medio día*)
- Parque Escolar Rural Enrique Berduc (día completo*)
- Reserva Natural Educativa Montecito de Lovera (medio día*)

El tramo vecino a la ciudad de Paraná requiere para completarse de tres días. Puede iniciarse en la **Reserva Natural Manejada Jardín Botánico Oro Verde** (de marzo a diciembre) donde existen dos recorridas opcionales: una corta (de accesibilidad universal) que atraviesa un monte joven y una larga en un bosque maduro, con cartelería y puentes. El jardín botánico propiamente dicho tiene 11 hectáreas y conserva una colección de especies autóctonas, algunas de ellas agrupadas por familia taxonómica (como cactáceas). Cerca se encuentra el **Parque Botánico Leandro N. Alem** que cuenta con sectores para niños y adultos mayores, además de un vivero y, durante los fines de semana, dos ferias: una de artesanías y otra de productos regionales. La recorrida puede continuar hacia la **Reserva Municipal Islote Curupí**. Para llegar al islote hay que embarcarse en la ciudad de Paraná durante unos pocos minutos (10-15 de navegación), teniendo una vista del río Paraná y la ribera de la capital provincial desde el agua. Una vez en la Reserva se puede transitar por pasarelas sobreelevadas entre la vegetación nativa, con vistas panorámicas y oportunidades para observar aves propias de la ecorregión del Delta e Islas del Paraná. A menos de 30 minutos de Paraná se encuentra el **Parque Escolar Rural Enrique Berduc**. Allí hay grandes espacios para recorrer, con senderos interpretativos, miradores, un museo de sitio, un vivero de plantas autóctonas y hasta una biblioteca especializada en ciencias naturales. Se ofrecen visitas guiadas y su balneario cuenta con un área de acampe, de asadores con mesas, sanitarios, vestuarios y proveeduría. Todo, dirigido a un público familiar o amantes de la naturaleza. Finalmente, se puede culminar el viaje por este tramo yendo a la **Reserva Natural Educativa Montecito de Lovera**, donde hay un mirador frente a una cantera con área de descanso que invita al descanso, la reflexión, la contemplación y la observación calma. Cuenta con un excelente cuerpo de guías locales, jóvenes, apasionados, con sentido de pertenencia y predispuestos a compartir los secretos de su “Montecito” entrerriano. Su media docena de hectáreas contiene un muestrario de la flora de la ecorregión del Espinal, con algarrobo, ñandubay, espinillo, chañar, talita y palmera caranday. Pese a su reducida superficie hay un buen muestrario ambiental y bien cuidado: bosque maduro y cerrado, bosque bajo y abierto, pastizal, zonas bajas anegadas y una laguna.

Tramo norte:

- Área Natural Protegida La Curtiembre (medio día a día completo*)

A unos 5 km del centro de la ciudad de La Paz se encuentra el Complejo Turístico Balneario “La Curtiembre” donde funcionó un establecimiento encargado del curtido de cueros vacunos a lo largo de 70 años (desde 1881). Sus ruinas están asociadas con la del antiguo aserradero de quebrachos colorados provenientes del Chaco, donde se extraía el tanino necesario para curtir los cueros. En 1993 se creó allí el **Área Natural Protegida La Curtiembre**, que permite integrar el patrimonio cultural o histórico a la naturaleza ribereña, con vistas al paisaje de islas del río Paraná, con sus típicos bosques o selvas en galería. Esta Reserva Municipal dispone de un balneario con playas y área de camping, parrillas, senderos y miradores, con la opción de visitas guiadas.

Ruta Ecológica del Río Uruguay

Se seleccionaron para conformar esta ruta 16 sitios (Tabla 9) que fueron organizados en tres tramos o subcircuitos (Figura 68) pensados en función de la localización geográfica (ordenados de sur a norte) y el tiempo sugerido para su visita. Los tramos medio y norte pueden recorrerse en un fin de semana largo y el tramo sur completo requiere de mayor cantidad de días.

A continuación del nombre de cada sitio se indica entre paréntesis (*) = el tiempo mínimo de recorrida/estadía en cada uno de los sitios.

Tramo sur:

- Museo de Ciencias Naturales y Arqueología "Prof. Manuel Almeida" (medio día*)
- Reserva Privada La Serena de Gualeyán (medio día*)
- Reserva Natural Privada Senderos del Monte (día completo*)
- Reserva Natural de Usos Múltiples El Potrero de San Lorenzo (día completo*)
- Reserva Municipal Las Piedras (medio día*)
- Reserva Natural Termas del Guaychú (día completo*)

El tramo sur de la ruta ecológica del río Uruguay tiene una duración total estimada en cinco días. Podría pensarse como alternativa para una semana de vacaciones de naturaleza o seleccionar de estos destinos pares o conjuntos de sitios para ser visitados

en un fin de semana o fin de semana largo. Puede iniciarse en Gualeguaychú, donde se encuentra el **Museo de Ciencias Naturales y Arqueología "Prof. Manuel Almeida"**. Allí se puede adquirir una visión panorámica del paisaje, con su diversidad biológica y los pueblos originarios que lo poblaron ancestralmente. Sus exhibiciones son didácticas, modernas e interpretativas. Sin salir del ejido municipal se puede visitar la **Reserva Privada La Serena de Gualeyán**, que ofrece hospedaje (con piscina), incluso, rodeada de un montecito de la ecorregión del Espinal, con especies propias de las selvas en galería del río Uruguay y también de los pastizales pampeanos. A ocho kilómetros de la ciudad se encuentra la **Reserva Natural Privada Senderos del Monte**, con un paisaje similar, pero en un Área de Importancia para la Conservación de las Aves (AICA). Cuenta con senderos, visitas guiadas, un vivero de plantas autóctonas, un centro de interpretación y hospedaje en *glamping* (*glamorous camping*). En ambas áreas naturales protegidas privadas hay poblaciones estables de la hermosa mariposa bandera argentina (*Morpho epistrophus*), propuesta para ser declarada "mariposa nacional". Continuando el tramo hacia el este se encuentra la **Reserva Natural de Usos Múltiples El Potrero de San Lorenzo**, un lugar de especial interés para los observadores de aves, dada la presencia del amenazado tordo amarillo (*Xanthopsar flavus*). De hecho, también es considerada parte de un AICA. Es enorme: sus 18.000 hectáreas conjugan la conservación de ecosistemas pampeanos y del espinal con sectores dedicados a la producción agrícola, apícola y forestal. Continuando hacia el norte, a unos 20 km de Gualeguaychú se encuentra la **Reserva Municipal Las Piedras**, una de las áreas naturales protegidas más antiguas de la provincia y donde se puede apreciar el lecho de piedras del río bañadas con sus aguas traslúcidas. Hay senderos para caminar con guía de sitio y visitas guiadas con explicaciones sobre la historia del lugar y los edificios utilizados por la colonia agrícola y la escuela que funcionó allí. Si se tiene la disponibilidad de contar con un día entero otra opción es la **Reserva Natural Termas del Guaychú**. Cuenta con senderos que atraviesan un bosque de espinillos, un bosque ribereño contiguo al arroyo Gualeyán (declarado reserva ictícola desde 1969) y tres piletas de agua termal a diferentes temperaturas.

Tramo medio:

- Palacio San José (medio día*)
- Isla del Puerto (día completo*)
- Exposición de Colecciones Butterflies (medio día*)
- Parque Nacional El Palmar (día completo*)
- Reserva de Uso Múltiple La Aurora del Palmar (día completo*)

El tramo medio de la ruta ecológica del río Uruguay demanda una duración total de cuatro días. Al igual que en el caso del tramo sur, podría planificarse como una semana de vacaciones de naturaleza o seleccionar de estos destinos pares o conjuntos de sitios para ser visitados en un fin de semana o fin de semana largo. Este tramo medio puede encararse hacia el oeste, tomando el desvío de la Ruta Nacional 14 por la Ruta Provincial 39. En el kilómetro 128 se encuentra el **Palacio San José**, que es Museo y Monumento Histórico Nacional. Fue la residencia del primer presidente constitucional de la Argentina y gobernador de la provincia de Entre Ríos: Justo José de Urquiza. Allí también fue asesinado. El palacio, de estilo italianizante, tenía un conjunto de grandes pinturas de Juan Manuel Blanes recordando batallas protagonizadas por Urquiza, quien lo protegió para que iniciara su carrera artística. Sus jardines fueron diseñados por el célebre botánico Aimé Bonpland, quien cultivó especies traídas de distintas partes del mundo. Ubicada frente a Concepción del Uruguay se encuentra **Isla del Puerto**. Se puede acceder a la isla cruzando un moderno puente de poco más de 200 metros de longitud, construido en 2014. La isla está dominada por abundante vegetación con playas extensas, de poca pendiente y con aguas limpias. Una avenida costanera la atraviesa longitudinalmente que termina con un espigón en cuyo extremo se encuentra el único faro fluvial de la Argentina: el “Stella Maris”, inaugurado en 1949, sobre el canal de acceso al puerto de Concepción del Uruguay. De allí se sugiere realizar unos 70 kilómetros (hacia nordeste) para ingresar a Liebig, donde se encuentra la **Exposición de Colecciones Butterflies**, que posee una colección de 2.500 especies de mariposas colectadas por el naturalista Mateo Zelich. También hay muestrarios de minerales argentinos, caracoles, huevos de aves y fósiles (peces, insectos, huevos de dinosaurios). Retomando la Ruta Nacional 14, a poco más de 40 kilómetros hacia el norte se encuentra el **Parque Nacional El Palmar**, uno de los más populares y visitados de la Argentina. La estrella es el enorme palmar de yatay (*Butia yatay*), aunque también hay bosques en galería bordeando varios de sus arroyos y el río Uruguay. También posee sitios arqueológicos e históricos, senderos interpretativos, un camping, un centro de visitantes y servicio de cabalgatas, excursiones en canoa y en barco desde el destacamento de la Prefectura Naval Argentina para recorrer la costa del río Uruguay hasta la isla San José. Finalmente, se propone conocer la **Reserva de Uso Múltiple La Aurora del Palmar**, que es privada y está dedicada a la producción sostenible, la conservación de la naturaleza y el turismo. Allí se pueden hacer cabalgatas, senderismo, kayakismo, alojarse y comer, incluyendo, platos que usan como ingredientes los frutos de yatay.

Tramo norte:

- Parque San Carlos y Paisaje Protegido Zona de Protección de Aves Silvestres (medio día*)

- Establecimiento La Angélica (día completo*)
- Ecoparque de Salto Grande (medio día*)
- Reserva Forestal Chaviyú (medio día*)
- Reserva Forestal de Flora Autóctona El Aromito (medio día*)

El tramo norte de la ruta ecológica del río Uruguay requiere de tres días de disponibilidad y puede iniciarse en un paisaje muy particular: el **Parque San Carlos y Paisaje Protegido Zona de Protección de Aves Silvestres**, ubicado en Concordia, a orillas del río Uruguay. Allí hay una vista maravillosa de las islas de piedra del Salto Chico, que sobrevivió a la represa Salto Grande, que hizo desaparecer el salto homónimo. También puede conocerse el Castillo de San Carlos, construido en 1888, que supo alojar en 1929 a uno de los escritores más famosos de la historia: Antoine de Saint-Exupéry. Allí recorrió las barrancas del río y las selvas en galerías que siguen estando presente en el área. El parque contiene un museo y un jardín botánico que permite completar el panorama florístico de la zona. Unos 15 kilómetros al norte se encuentra el **Establecimiento La Angélica**. Allí se conserva el histórico casco de la estancia (1900) donde funcionó el primer tambo y fábrica de yogurt de la región. El parque de La Angélica ofrece la oportunidad de hacer recorridas de observación de aves, senderismo y visitas guiadas. Hay hospedaje, con desayunos o meriendas de campo. A menos de cinco kilómetros hacia el este se encuentra el **Ecoparque de Salto Grande**, creado en 2019 y dotado de una red de pasarelas, senderos, dos observatorios de aves, un centro de interpretación, áreas de descanso y picnic. Se ofrecen visitas guiadas y autoguiadas. Retomando la Ruta Nacional 14, unos 12 kilómetros antes de Federación, se puede conocer la **Reserva Forestal Chaviyú**, donde hay senderos, una ex cantera, una pasarela elevada sobre un terreno accidentado y puntos panorámicos donde observar aves silvestres y reconocer la flora. Finalmente se propone concluir esta recorrida en Federación, donde se encuentra la **Reserva Forestal de Flora Autóctona El Aromito**. Puede afirmarse que esta reserva es obra de una persona: el vecino Adhemar Dri, quien a partir de 1979 comenzó a rescatar y traslocar árboles de la selva ribereña que iba a desaparecer como consecuencia de la inundación de la represa Salto Grande. Hoy aquellos arbolitos jóvenes forman un bosque con unas 200 especies.

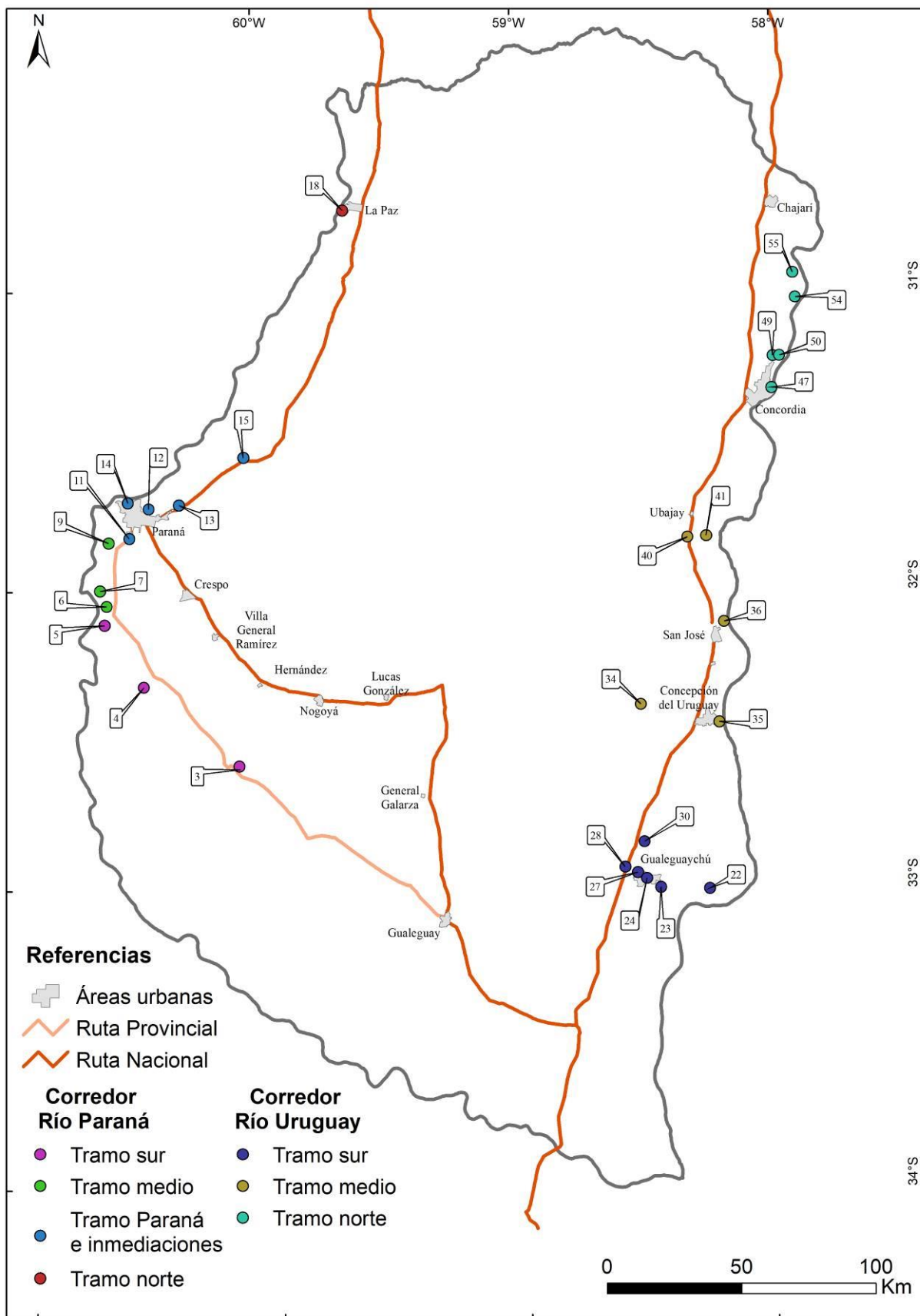


Figura 68. Mapa de las rutas ecológicas del río Paraná y del río Uruguay.

Corredor Turístico Central

Si bien durante la etapa 2 consideramos que algunos de los sitios visitados se constituían en destinos potenciales de este corredor (ver Sección 4.2.3), hemos concluido que, con excepción de la Reserva Natural La Chinita, ubicada a 5 km de la ciudad de Villaguay, el resto de los destinos se encuentra a trasmano por caminos poco firmes, mal señalizados y con escasa infraestructura o puesta turística. Es por este motivo que decidimos dejar plasmada su existencia y nuestra opinión sobre la evaluación de su potencial, tras ensayar recorridas de máxima y mínima que no convencieron al equipo.

4.3.2. Análisis FODA

El análisis FODA (fortalezas, oportunidades, debilidades y amenazas) es una herramienta simple y muy útil en todo proceso de planificación.

Al realizar este análisis de manera individual para cada ruta ecológica encontramos un alto grado de solapamiento por lo que decidimos presentar un solo análisis conjunto para ambas rutas. Las pequeñas diferencias encontradas para una u otra ruta ecológica se especifican, de todas formas, en el texto del cuadro (Tabla 12).

Tabla 12. Análisis FODA de las rutas ecológicas.

Fortalezas	Oportunidades
<ul style="list-style-type: none"> - La biodiversidad y los recursos naturales que aún se preservan en relativo buen estado de conservación. A diferencia de lo que sucede en otras provincias de nuestro país, Entre Ríos conserva muestras representativas de sus ambientes naturales y que permiten la contemplación de los mismos por parte del turismo. A modo de ejemplo, la provincia posee una riqueza de vertebrados que asciende a 259 especies nativas de peces de agua dulce, 42 anfibios, 63 reptiles, 381 aves y 56 mamíferos. El número de especies endémicas de la provincia es de 10 (Bauni <i>et al.</i> 2022). - Dar a conocer muchos espacios patrimoniales y áreas naturales protegidas que no han sido desarrolladas turísticamente hasta ahora. - Generar recursos financieros para beneficiar a las comunidades locales e invertir en la conservación de la biodiversidad y valores culturales de cada destino. - Existen sitios dentro de las rutas que han invertido en su aprovechamiento turístico y que cuentan con valiosa experiencia en esta materia. - Existen dos parques nacionales (uno en cada ruta: Pre-Delta en la RN 12 y El Palmar en la RN 14) que traccionan el turismo hacia Entre Ríos desde otras provincias. - La identidad cultural entrerriana (historia, música, artesanía, actividades rurales, literatura) es tan diversa como su identidad natural. - Entre Ríos posee, a diferencia de otras provincias del país, numerosas reservas privadas. Muchas de ellas integran la Red Argentina de Reservas Privadas existiendo un nodo de organización específico en la provincia. - En términos generales, los sitios que conforman la ruta ecológica del río Uruguay presentan un mayor grado de desarrollo y promoción turística en comparación con los del río Paraná. 	<ul style="list-style-type: none"> - Entre Ríos ha venido apostando fuertemente al desarrollo turístico en los últimos años. - La importancia del turismo en el desarrollo local ya no se discute. - Generar formalmente dos rutas escénicas, dado que hay pocos ejemplos en la Argentina, para luego dotarlas de cartelera interpretativa, paradores, miradores y hasta un centro de interpretación para cada una que brinde la visión panorámica de la totalidad de cada recorrida. - Unir el patrimonio natural con el cultural en cada uno de los sitios seleccionados. - El entusiasmo y compromiso de las personas que gestionan la mayoría de los sitios incluidos en las rutas. Muchos de ellos vienen invirtiendo sus recursos para apostar al desarrollo turístico y así conservar sus espacios naturales y culturales. - La visita de los sitios puede generar, a su vez, la comercialización de productos naturales y el desarrollo de polos gastronómicos donde se pondera la producción local y los productos regionales. Ej. viñedos, productos derivados de la palmera yatay. - La mayoría de los sitios encuadra dentro de la tipología de “destino emergente”, ofreciendo la oportunidad de gestionarlos cumpliendo con los criterios del ecoturismo para diferenciarlo competitivamente de aquellas modalidades que solo practican turismo en la naturaleza. - Frente a los conflictos agrícolas que pueden presentarse con daños ocasionados por aves silvestres (como patos de diferentes especies y la cotorra) el turismo de naturaleza (para observar esas y otras especies) puede generar recursos compensatorios de esos daños sin necesidad de recurrir a la promoción de cacerías descontroladas u otras formas de control indiscriminado. - Existe un creciente interés por la fotografía de naturaleza y esta actividad moviliza aficionados que recorren destinos naturales para implementar esta actividad. - El segmento turístico interesado por la observación de aves viene creciendo desde hace años a nivel mundial y Entre Ríos no solo tiene buena diversidad de aves, sino varias AICAS (Áreas de Importancia para la Conservación de las Aves) y alta identificación cultural con ellas. - Los sitios que conforman la ruta ecológica del río Paraná presentan un menor grado de desarrollo y promoción turística en comparación con los del río Uruguay. - Existe un interés creciente y notable en sumar tierras privadas a la

	conservación compatible con el turismo (la cantidad de reservas e iniciativas de conservación privada se mantiene en aumento en los últimos años en la provincia).
Debilidades	Amenazas
<ul style="list-style-type: none"> - No se cuenta en la actualidad con circuitos diseñados para recorrer las áreas naturales protegidas y otros sitios de interés natural. - Muchos sitios no cuentan con buena señalización para acceder a ellos. - La puesta en valor de los destinos es dispar. Muchos no cuentan con cartelería, portales de acceso, senderos interpretativos, centros de visitantes, buena información <i>on line</i> que permita organizar una visita. - La actual oferta no hace hincapié en los rasgos distintivos o únicos para despegarse de la competencia con los de las provincias vecinas. 	<ul style="list-style-type: none"> - Que las rutas no se instrumenten turísticamente o no se comuniquen adecuadamente. - Que dentro de cada ruta no se pongan en valor los rasgos diferenciales de las áreas naturales, dado que muchas conservan el mismo paisaje y pueden dar la sensación que “son más de lo mismo”. - La región Litoral tiene dos fuertes competidores: Corrientes con sus Esteros del Iberá y Misiones con su selva y las cataratas del Iguazú. De ahí la importancia de competir con atractivos diferenciales. - La demora en poner en valor y promocionar las rutas puede desaprovechar el actual interés para invertir en cada uno de los destinos por parte de los privados.

4.3.1. Diseño de marcas

El trabajo de diseño gráfico para conformar la imagen turística de cada ruta ecológica fue basado en la selección de elementos significativos y distintivos de cada una de ellas a partir de un listado de atributos.

Se realizaron distintas pruebas con los elementos representativos disponibles en búsqueda de aquellos que plasmaban o combinaban mejor y, de esta forma, se fue restringiendo el abanico de opciones iniciales.

El trabajo creativo se realizó en serie, de modo tal que ambas marcas se vean como parte de un mismo sistema, buscando que el lenguaje visual sea equivalente o muy parecido.

En la Figura 69 se presenta la primera alternativa de diseño de logo para cada una de las rutas ecológicas en su versión color y monocromática. En esta opción se utiliza como marco el típico escudo que representa una ruta y elementos característico de la biodiversidad como lo son el cardenal amarillo y el quebracho blanco para la ruta del río Paraná y el carpincho y la palmera yatay para la ruta del río Uruguay.



Figura 69. Logos de las rutas ecológicas. Alternativa de diseño 1.

En la Figura 70 se presenta la segunda alternativa de diseño de logo para cada una de las rutas ecológicas en su versión color y monocromática. En esta opción se utiliza un marco circular y elementos característico de la biodiversidad como lo son el cardenal amarillo y el quebracho blanco para la ruta del río Paraná y el carpincho y la palmera yatay para la ruta del río Uruguay.



Figura 70. Logos de las rutas ecológicas. Alternativa de diseño 2.

En la Figura 71 se presenta la tercera alternativa de diseño de logo para cada una de las rutas ecológicas en dos versiones monocromáticas y una en degradé desde tonos terrosos a verde en un caso y de azul a color arena en el otro. En esta opción se cambian algunos de los elementos característico de la biodiversidad como lo son el yacaré y aves acuáticas como la garza para la ruta del río Paraná y aves playeras como el rayador para la ruta del río Uruguay.



Figura 71. Logos de las rutas ecológicas. Alternativa de diseño 3.

Por último, en la Figura 72, se presentan solo a modo de ejemplo, aplicaciones de todas las alternativas de logo en diferentes soportes como remeras, vehículos y bolsas.



Figura 72. Aplicaciones de las tres alternativas de logos sobre distintos soportes.

5. BIBLIOGRAFÍA

- Bauni, V., C. Bertonatti, A. Giacchino, F. Schivo, E. Mabragaña, I. Roesler, J.J. Rosso, P. Teta, J.D. Williams, A.M. Abba, G.H. Cassini, M.B. Cousseau, D.A. Flores, D.M. Fortunato, M.E Giusti, J.P. Jayat, J. Liotta, S. Lucero, T. Martínez Aguirre, J.A. Pereira, J. Crisci. (2022). Biodiversity of vertebrates in Argentina: patterns of richness, endemism and conservation status. *ZooKeys* 1085: 101-127.
- Bonomo, M. (2012). Historia prehispánica de Entre Ríos. Fundación de Historia Natural Félix de Azara y Universidad Maimónides. Disponible en: http://naturalis.fcnym.unlp.edu.ar/repositorio/_documentos/sipcyt/bfa004149.pdf
- Bonomo, Mariano; Di Prado, Violeta; Silva, Carolina Belén; Scabuzzo, Clara; Ramos van Raap, Agustina; Castiñeira, Carola; Politis, Gustavo Gabriel y María de los Milagros Colobig. (2019). Las poblaciones indígenas prehispánicas del río Paraná Inferior y Medio. *Revista del Museo de La Plata*, Vol. 4, Nº. 2: 585-620. Disponible en: <https://publicaciones.fcnym.unlp.edu.ar/rmlp/article/view/2349/1689>
- Briedenhann, J., & Wickens, E. (2004). Tourism routes as a tool for the economic development of rural areas—vibrant hope or impossible dream?. *Tourism management*, 25(1), 71-79.
- Castelli, L. y Sapallasso, V. (2007). Planificación y conservación del paisaje: herramientas para la protección del patrimonio natural y cultural: 133-141. Fundación Naturaleza para el Futuro. Disponible en: https://www.naturalezaparaelfuturo.org/pdf/planificacion_conservacion_paisaje.pdf
- Castro, J. C. (2019). Río Uruguay. Una síntesis arqueológica. *Revista del Museo de La Plata*, Vol 4 (2): 541-584. Disponible en: <https://publicaciones.fcnym.unlp.edu.ar/rmlp/article/view/2359/1688>
- Denstadli, J. M., & Jacobsen, J. K. S. (2011). The long and winding roads: Perceived quality of scenic tourism routes. *Tourism management*, 32(4), 780-789.
- Hernández Ramírez, J. (2011). Los caminos del patrimonio. Rutas turísticas e itinerarios culturales. *Pasos: revista de turismo y patrimonio cultural*, 9 (2), 225-236.
- Infraestructura de Datos Espaciales de la Provincia de Entre Ríos (IDEER). <https://www.entrerios.gov.ar/ideer/>.
- Instituto Geográfico Nacional. <https://www.ign.gob.ar/>
- López-Guzmán Guzmán, T. J., & Sánchez Cañizares, S. M. (2008). La creación de productos turísticos utilizando rutas enológicas.
- Ministerio de Turismo y Deportes de la Nación. S/f. La ruta natural. Dirección de desarrollo de turismo de naturaleza. <https://www.argentina.gob.ar/turismoydeportes/larutanatural>
- Red Argentina de Reservas Naturales Privadas (RARNAP). <https://reservasprivadas.ar/>.
- Rengifo, Juan Ignacio (2006) "Rutas culturales y turismo en el contexto español". PH. Boletín del Instituto Andaluz del Patrimonio Histórico, 60: 114-125.

Sistema Federal de Áreas Protegidas (SiFAP).
<https://www.argentina.gob.ar/ambiente/areas-protegidas/sifap>.

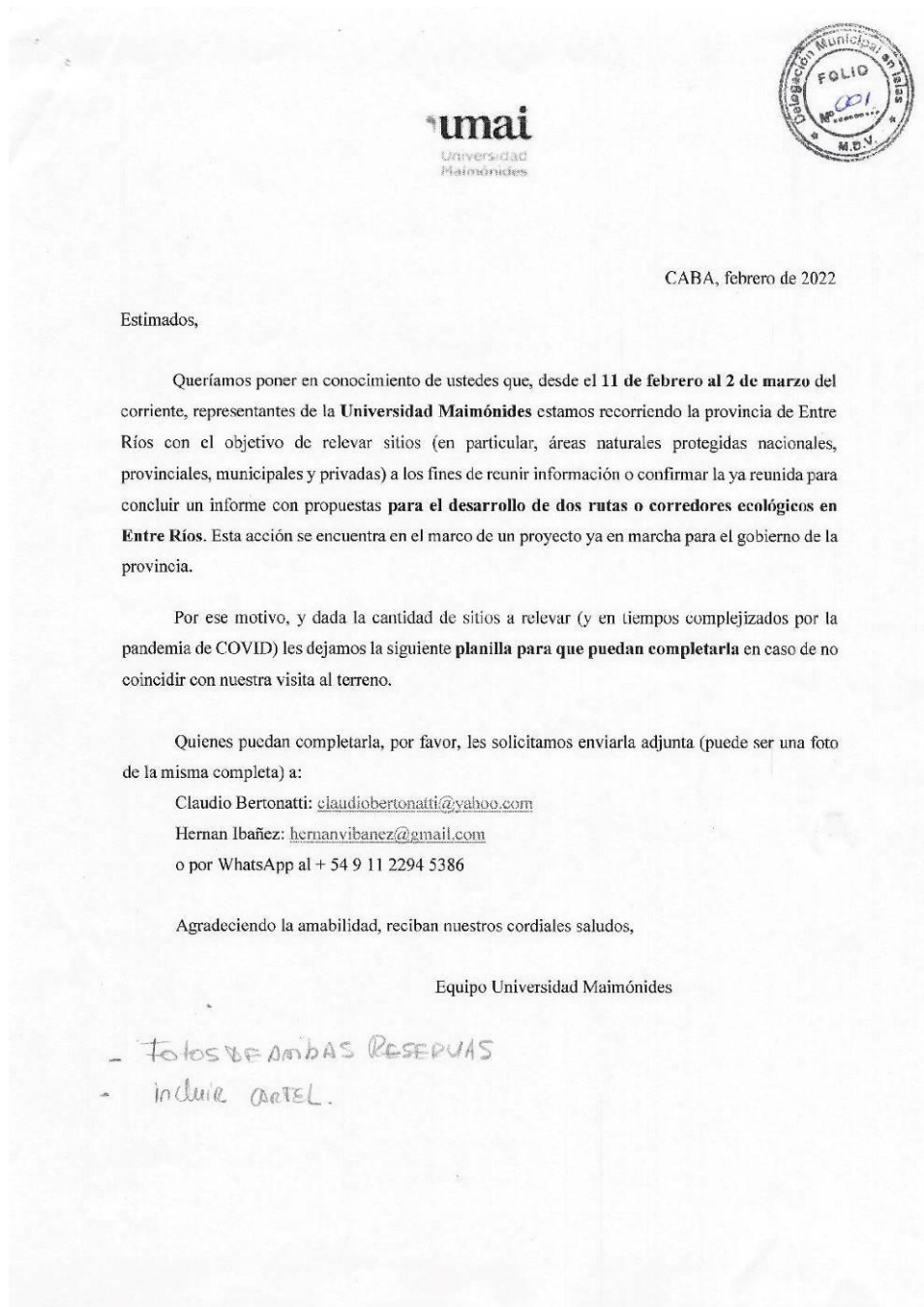
6. ANEXO

6.1. PLANILLA DE RELEVAMIENTO DE ATRACTIVOS NATURALES

Nombre del sitio o atractivo natural.	
Corredor	Uruguay Paraná Centro
Nombre	
Tipo de atractivo natural	Área protegida Museo Jardín Botánico Otro:
Superficie (ha)	
Departamento en el que se encuentra	
Ubicación espacial (Punto GPS)	
Km	
Distancia de la ruta	
Tipo de acceso	Camino de asfalto Camino de tierra
Señalización	Sí No
Titularidad de la tierra	Pública Privada Mixta
Categoría de protección y/o conservación	
Año de creación y si corresponde número de decreto o ley de creación	
Descripción del recurso	
Valor/Característica distintiva del recurso	
Usos de la tierra	
Uso turístico actual	
Presencia y tipo de instalaciones de servicios turísticos	
Visitable día de lluvia	
Tipo de aprovechamiento	
Tipo de público	
Accesibilidad universal	
Costo de acceso	
Ingreso libre o precordado	
Contacto	

6.2. DOCUMENTACIÓN DE CERTIFICACIÓN DE TAREAS

6.2.1. Ficha con información correspondiente a Los Alisales (Islote Centenario) enviada por la Municipalidad de Victoria.



Estructura y contenido de las fichas desarrolladas para cada sitio o atractivo natural.

Corredor	Paraná o Uruguay.
Nombre	Nombre del sitio.
Tipo de atractivo natural	Áreas naturales protegidas, viveros de plantas nativas, jardines botánicos, museos (cuyas exposiciones están vinculados con temas de naturaleza), balnearios, parques, entre otros.
Superficie (ha)	Superficie en hectáreas.
Departamento en el que se encuentra	Departamento de Entre Ríos en el que se ubica el sitio
Ubicación espacial	Coordenadas geográficas.
Km	N° de kilómetro desde la ruta principal más cercana.
Distancia de la ruta	Distancia (en km) desde ruta principal más cercana.
Tipo de acceso	Tipo de ruta: asfalto, camino de tierra, mediante embarcaciones.
Señalización	Existencia de cartelera indicativa para llegar al sitio.
Titularidad de la tierra	Público, privado o mixto.
Categoría de protección y/o conservación	Parque Nacional, Parque Provincial, Reserva Provincial, Reserva Privada, Reserva de Biósfera, Sitio RAMSAR, AICA, AVP.
Año de creación y si corresponde número de decreto o ley de creación	Año de creación del sitio. De tratarse de un Área Natural Protegida se incluye el número de decreto o ley de creación, si el área cuenta con el mismo.
Descripción del recurso	Breve resumen que describa que es el lugar.
Valor/Característica distintiva del recurso	Identificación y descripción del recurso natural destacado, característico o emblemático de este sitio.
Usos de la tierra	Descripción de los usos de la tierra que se realizan en el sitio.
Uso turístico actual	Tipo de actividades que se desarrollan: turismo, alojamiento, entre otros. Especificar si desarrollan o no actividades ecoturísticas y de conservación del ambiente.
Presencia y tipo de instalaciones de servicios turísticos	Senderos, alojamiento, miradores, área de picnic, entre otros.
Visitable día de lluvia	Sí; si o no considerando estado del camino; no.
Tipo de aprovechamiento	Permanente, estacional.
Tipo de público	Familiar, profesional, jóvenes, grupos estudiantiles, tercera edad.
Accesibilidad	Adaptaciones edilicias o del terreno (rampas de acceso, personal con conocimiento de lenguas de señas, información en braille, sanitarios accesibles, entre otros).
Costo de acceso	Acceso gratuito, pago.
Ingreso libre o preacordado	Ingreso libre, coordinar visita previamente.
Página web	Página oficial del sitio.
Redes sociales	Redes sociales (Facebook, Twitter e Instagram) del sitio.
Contacto	Nombre del contacto, mail, número de teléfono.
Comentarios	Cualquier información relevante.

Corredor	Uruguay <u>Río Paraná</u>
Nombre	<u>Los Alizos (Fotote Contenerios)</u>
Tipo de atractivo natural	Área protegida Museo Jardín-Botánico Otro: <u>Reserva Natural</u>
Superficie (ha)	
Departamento en el que se encuentra	<u>Victoria E. Rios</u>
Ubicación espacial (Punto GPS)	-
Km	<u>4 Ruta Nacional 144</u>
Distancia de la ruta	<u>500 mt.</u>
Tipo de acceso	Camino de asfalto <u>fluvial</u> Camino de tierra <u>Reserva</u> <u>E. Escribano</u>
Señalización	Si No <u>POSEE</u>
Titularidad de la tierra	Pública <u>Privada</u> Mixta-
Categoría de protección y/o conservación	<u>RESERVA PRIVADA</u>
Año de creación y si corresponde número de decreto o ley de creación	-
Descripción del recurso	<u>AREA NATURAL VIRPEN</u>
Valor/Característica distintiva del recurso	<u>Flora y Fauna.</u>
Usos de la tierra	<u>NO SE REALIZAN TURISMO</u>
Uso turístico actual	<u>NO POSEE.</u>
Presencia y tipo de instalaciones de servicios turísticos	<u>NO POSEE</u>
Visitable día de lluvia	<u>NO</u>
Tipo de aprovechamiento	<u>NO POSEE</u>
Tipo de público	<u>GRUPOS DE OTRAS ACTIVIDADES</u>
Accesibilidad	<u>NO POSEE</u>
Costo de acceso	<u>SIN COSTO</u>
Ingreso libre o preacordado	<u>INGRESO LIBRE</u>
Contacto	<u>NO POSEE.</u>

ALONSO MARIO SANTIAGO
PUERTO Y FISCALIZACION
MUNICIPALIDAD DE VICTORIA



Victoria, 18 FEB. 2022

Al Responsable
UMAI UNIVERSIDAD MAIMONIDES
Su / Despacho

De nuestra mayor consideración:

Tenemos el agrado de dirigirnos a Usted a fin de brindarle la información requerida que estuvo a nuestro alcance, cabe destacar que hace 2 años aproximadamente estamos cursando Pandemia por Covid - 19 y Emergencia Hídrica Ambiental, teniendo pocas posibilidades de viajar y navegar para constatar Zonas en Ejido de Islas.

La información del Islote Centenario ubicado en Los Alizales, Ejido de Islas, del Departamento Victoria, Provincia de Entre Ríos corre por el Río Paraná, no poseemos la superficie determinada, ni punto GPS actualmente; la distancia de la Ruta es aproximadamente de 500 mts. ubicada en el km 4 de la Ruta Nacional N°174 - Enlace Vial - Victoria - Rosario, el tipo de acceso es Fluvial mediante embarcación, no posee señalización, es una Reserva Natural Protegida Privada considerada Área Natural Virgen, ya que no se explotan recursos, la característica que posee es de valor natural destacando su flora y su fauna, no es una zona turística solo es utilizada por los navegantes (Kayakistas), quienes se detienen, no es un lugar visitable en días de lluvias por su suelo, no posee costo, ya que el Dueño el Sr. Pedersini Carlos lo mantiene como Islote Natural.

Desde nuestra repartición le brindamos el contacto del Sr. antes mencionado para mayor información, 3414021019 y disculpamos no poder expresar mas información.

Saludo a Usted. muy atte.-

Delegación Municipal en Islas
Puerto y Fiscalización
Municipalidad de Victoria



ALONSO MARIO SANTIAGO
PUERTO Y FISCALIZACION
MUNICIPALIDAD DE VICTORIA

6.2.2. Certificación de tareas correspondiente a la Municipalidad de Valle María

Valle María

Entre Ríos · Argentina

Valle María, 14 de febrero de 2022

Para ser presentada ante quien corresponda:

Mediante la presente dejo constancia que el día sábado 12 de febrero, el señor Hernán Ibáñez DNI 24662003, estuvo desarrollando en el Complejo Balneario Camping Municipal de Valle María el relevamiento del área natural de dicho Complejo para el desarrollo del corredor turístico "Río Paraná".

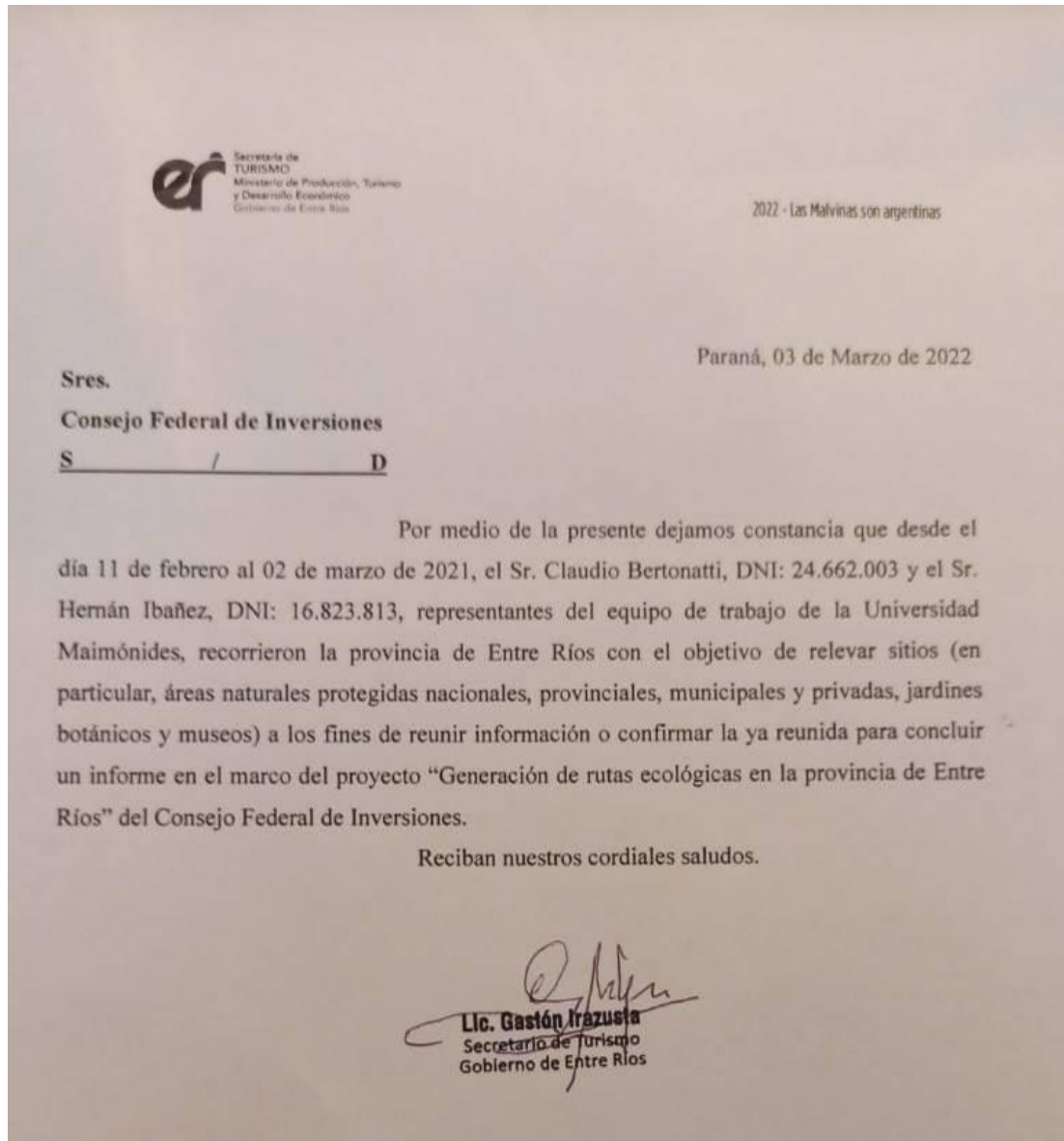
En el lugar fue recepcionado por el encargado general del Complejo, Gonzalo Gerstner, quien acompañó durante el recorrido brindando información solicitada.

Sin más, a su disposición, le envío un afectuoso saludo.


FRANCO ROHR
JUVENTUD · CULTURA · TURISMO
MUNICIPALIDAD DE VALLE MARIA

Municipalidad de Valle María / Urquiza y 1º de Mayo / CP 3101 / Valle María / Entre Ríos
<http://www.vallemaria.gob.ar> / turismoycultura@vallemaria.gob.ar / telefax 0343 4999496

6.2.3. Certificación de tareas correspondiente a la Secretaría de Turismo de la provincia de Entre Ríos



6.3. FICHAS COMPLETADAS A CAMPO