

PROVINCIA DEL CHACO



CONSEJO FEDERAL DE INVERSIONES

**Programa de Fortalecimiento del Sistema Provincial de
Planificación**

TITULO

**Desarrollo de Mapas Digitales de Infraestructura, Equipamiento
Urbano, Asentamientos Irregulares y de Expansión Urbana de 58
Municipios de la Provincia.**

INFORME FINAL

JULIO- SEPTIEMBRE

2018

AUTORIDADES

PROVINCIA DEL CHACO

Gobernador

Ing. Domingo Pepo

Secretaría de Municipios y Ciudades

Bogado Fermina Beatriz

Subsecretaría de Desarrollo Local

Tichy Mirta Ines

CONSEJO FEDERAL DE INVERSIONES

Secretario General

Ing. Juan José Ciácerá

Directora de Coordinación

Dra. María Carlota Frau Gómez

AUTOR

OSTOJIC ALEXIS EDUARDO JOSÉ

ÍNDICE GENERAL

Resumen:	pág. 5
Introducción:	pág. 6
Actividades realizadas:	pág. 7
Conclusiones:	pág. 116
Bibliografía:	pág. 117
Anexo	pág. 118

RESUMEN

El final detalla las actividades realizadas en el período Julio- Septiembre de 2018, en el cual se continúa con la consultoría "Desarrollo de mapas digitales de infraestructura, equipamiento urbano, asentamientos irregulares y de expansión urbana de 58 municipios de la provincia".

Este periodo continuamos con la estructuras de los mapas de todas las temáticas del informe anterior.

Las actividades específicas a desarrolladas en esta etapa fueron:

- ✓ Determinar qué información geográfica producen los municipios en temas de infraestructura municipal, equipamiento urbano municipal, asentamientos y expansión urbana.
- ✓ Digitalizar la información geográfica, respecto de la información relevada, desarrollar Mapas Digitales, utilizando la información geográfica digitalizada y la información de base, con ello se elaboran los distintos mapas temáticos y de integración.

Para la realización de las actividades de desarrollo de la información geográfica y su publicación en la Infraestructura de Datos Espaciales de la Provincia del Chaco (IDE CHACO) se realizó la planificación correspondiente con los municipios y la dirección de Información Territorial de la Subsecretaria de Desarrollo Local, de la Secretaría de Municipios y Ciudades de la provincia a efectos de seleccionar los grupos de municipios a relevar en última etapa restante, y los pasos de normalización de la información geográfica relevada y el proceso para la publicación de los mapas en la IDE Chaco.

Del grupo de municipios que restaba seleccionar se encuentran: **La Leonesa, Las Palmas, Presidencia de la Plaza, La Escondida, Margarita Belén, La Verde, Puerto Bermejo, Colonia Elisa, Samuhú, General Vedia, Charadai, Isla del Cerrito, Basail, Colonia Benítez, Cote Lai, Lapachito, Colonias Unidas, Pampa Almirón, Enrique Urien, La Eduvigis, Colonia Popular y Puerto Eva Perón**

INTRODUCCIÓN

El siguiente informe final tiene como propósito comunicar las diferentes actividades desarrolladas hasta la fecha en el marco del expediente N° 16534-01-01 y cuyo plan de trabajo comprende asistir a la Secretaría de Municipios y Ciudades en el desarrollo de los gobiernos locales que componen el Sistema Provincial de Planificación y Evaluación de Resultados "SPPER" Ley 5174/02, para el desarrollo de datos geográficos y elaboración de capas temáticas con información que generan los municipios alcanzados por esta consultoría.

ACTIVIDADES REALIZADAS
PERÍODO ENERO- FEBRERO

En reuniones con el Director de la Dirección de Información Territorial de la Subsecretaría de Desarrollo Local de la Secretaría de Municipios y Ciudades, se decidió continuar con las estrategias ya establecidas en el tercer informe parcial, manteniendo las modificaciones realizadas oportunamente en el informe citado.

Se sucedió a realizar el relevamiento de los Municipios de: **La Leonesa, Las Palmas, Presidencia de la Plaza, La Escondida, Margarita Belén, La Verde, Puerto Bermejo, Colonia Elisa, Samuhú, General Vedia, Charadai, Isla del Cerrito, Basail, Colonia Benítez, Cote Lai, Lapachito, Colonias Unidas, Pampa Almirón, Enrique Urien, La Eduvigis, Colonia Popular y Puerto Eva Perón**, digitalizar, normalizar la información obtenida y desarrollar los mapas digitales de las capas temáticas correspondientes con información geográfica relevada y la información de base.

Evolución del Desarrollo de Mapas Digitales de 58 Municipios										
	Municipio	Fecha de relevamiento	Mapas Temáticos							
			Infraestructura				Equipamiento Urbano	Asentamiento Humano Irregular	Expansión Urbana	Fecha publicados en IDE
			Agua Potable	Energía Eléctrica	Cloacas	Recolección de Residuos				
1	AviaTerai	14/09/17	SI	SI	NO	SI	SI	NO	SI	07/11/2017
2	Napenay	28/09/17	NO	SI	NO	SI	SI	NO	SI	07/11/2017
3	Pampa del Infierno	21/09/17	NO	SI	NO	SI	SI	NO	SI	07/11/2017
4	Concepción del Bermejo	29/08/17	SI	SI	NO	SI	SI	NO	SI	07/11/2017
5	Los Frentones	30/08/17	SI	SI	NO	SI	SI	NO	SI	07/11/2017
6	Taco Pozo	22/09/17	SI	SI	NO	SI	SI	NO	SI	07/11/2017
7	Campo Largo	23/11/17	SI	SI	NO	SI	SI	NO	SI	14/12/2017
8	Corzuela	14/08/17	SI	SI	NO	SI	SI	NO	NO	07/11/2017
9	General Capdevila	18/09/17	SI	SI	NO	SI	SI	NO	SI	07/11/2017
10	Hermoso Campo	19/09/17	NO	SI	NO	SI	SI	NO	SI	13/11/2017
11	Gancedo	27/11/17	SI	SI	NO	SI	SI	NO	SI	14/12/2017
12	San Bernardo	29/11/17	SI	SI	NO	SI	SI	NO	SI	14/12/2017
13	Coronel Du Graty	30/11/17	SI	SI	NO	SI	SI	NO	SI	14/12/2017
14	Santa Sylvina	22/11/17	SI	SI	NO	SI	SI	SI	NO	14/12/2017
15	Tres Isletas	09/01/18	SI	SI	SI	SI	SI	NO	NO	14/01/2018
16	Chorotis	24/11/17	NO	SI	NO	SI	SI	NO	SI	14/12/2017
17	Pcia. Roque Sáenz Peña	22/05/18	NO	NO	NO	NO	SI	NO	NO	25/06/2018
18	La Leonesa	17/08/18	SI	SI	NO	SI	SI	NO	NO	31/08/2018
19	Las Palmas	16/08/18	SI	SI	NO	SI	SI	NO	NO	31/08/2018
20	Presidencia de la Plaza	25/06/18	NO	SI	NO	SI	SI	NO	NO	04/07/2018

21	Puerto Tirol	06/02/18	SI	SI	SI	SI	SI	NO	SI	28/02/2018
22	Villa Berthet	08/02/18	SI	SI	NO	SI	SI	NO	SI	19/02/2018
23	La Escondida	28/08/18	SI	SI	NO	SI	SI	NO	NO	04/07/2018
24	Makalle	23/02/18	SI	SI	NO	SI	SI	NO	SI	23/02/2018
25	Pampa del Indio	21/03/18	SI	SI	NO	SI	SI	NO	SI	10/04/2018
26	Margarita Belén	15/08/18	SI	SI	NO	SI	SI	NO	SI	10/09/2018
27	La Verde	26/06/18	SI	SI	NO	SI	SI	NO	NO	04/07/2018
28	Puerto Bermejo	29/08/18	SI	SI	NO	SI	SI	NO	NO	10/08/2018
29	Colonia Elisa	24/07/18	SI	SI	NO	SI	SI	NO	NO	31/08/2018
30	Samuhu	06/08/18	SI	SI	NO	SI	SI	NO	NO	31/08/2018
31	General Vedia	23/08/18	SI	SI	NO	SI	SI	NO	NO	10/09/2018
32	La Clotilde	08/02/18	SI	SI	NO	SI	SI	NO	NO	20/02/2018
33	Las Garcitas	27/03/18	SI	SI	NO	SI	SI	NO	NO	16/04/2018
34	Charadai	26/07/18	SI	SI	NO	SI	SI	NO	NO	31/08/2018
35	La Tigra	09/02/18	SI	SI	NO	SI	SI	NO	NO	26/02/2018
36	Isla del Cerrito	10/08/18	SI	SI	NO	SI	SI	NO	NO	10/09/2018
37	Basail	04/08/2018	SI	SI	NO	SI	SI	NO	NO	31/08/2018
38	Laguna Limpia	23/03/18	SI	SI	NO	SI	SI	NO	SI	10/04/2018
39	Colonia Benitez	14/08/18	SI	SI	NO	SI	SI	NO	NO	31/08/2018
40	Cote Lai	03/08/18	SI	SI	NO	SI	SI	NO	NO	31/08/2018
41	Capitán Solari	08/03/18	SI	SI	NO	SI	SI	NO	NO	16/04/2018
42	Lapachito	27/06/18	SI	SI	NO	SI	SI	NO	NO	04/07/2018
43	Colonias Unidas	24/07/18	SI	SI	NO	SI	SI	NO	NO	31/08/2018
44	Pampa Almirón	24/08/18	SI	SI	NO	SI	SI	NO	NO	10/09/2018
45	Enrique Urien	27/07/18	SI	SI	NO	SI	SI	NO	NO	31/08/2018
46	Presidencia Roca	22/03/18	SI	SI	NO	SI	SI	NO	SI	10/04/2018
47	La Eduvigis	27/08/18	SI	SI	NO	SI	SI	NO	NO	10/09/2018
48	Ciervo Petiso	20/03/18	SI	SI	NO	SI	SI	NO	SI	10/04/2018
49	Laguna Blanca	24/02/18	SI	SI	NO	SI	SI	NO	SI	26/02/2018
50	Colonia Popular	02/08/18	SI	SI	NO	SI	SI	NO	NO	31/08/2018
51	Puerto Eva Perón	30/08/18	SI	SI	NO	SI	SI	NO	NO	31/08/2018
52	Colonia Aborigen	15/02/18	SI	SI	NO	SI	SI	NO	NO	19/02/2018
53	El Sauzalito	19/01/18	SI	SI	NO	SI	SI	NO	NO	14/02/2018
54	Miraflores	17/01/18	SI	SI	NO	SI	SI	NO	NO	14/02/2018
55	Misión Nueva Pompeya	18/01/18	SI	SI	NO	SI	SI	NO	SI	14/02/2018
56	Fuerte Esperanza	20/01/18	NO	SI	NO	SI	SI	NO	NO	14/02/2018
57	Villa Río Bermejito	16/01/18	SI	SI	NO	SI	SI	NO	NO	14/02/2018
58	El Espinillo	15/01/18	SI	SI	NO	SI	SI	NO	NO	14/02/2018

Planificación

Luego de diferentes reuniones con el equipo técnico, se definió la cronología que se llevaría adelante en los municipios que se relevarían en esta última etapa y también continuar con las modificaciones plasmadas en informe parcial que antecede.

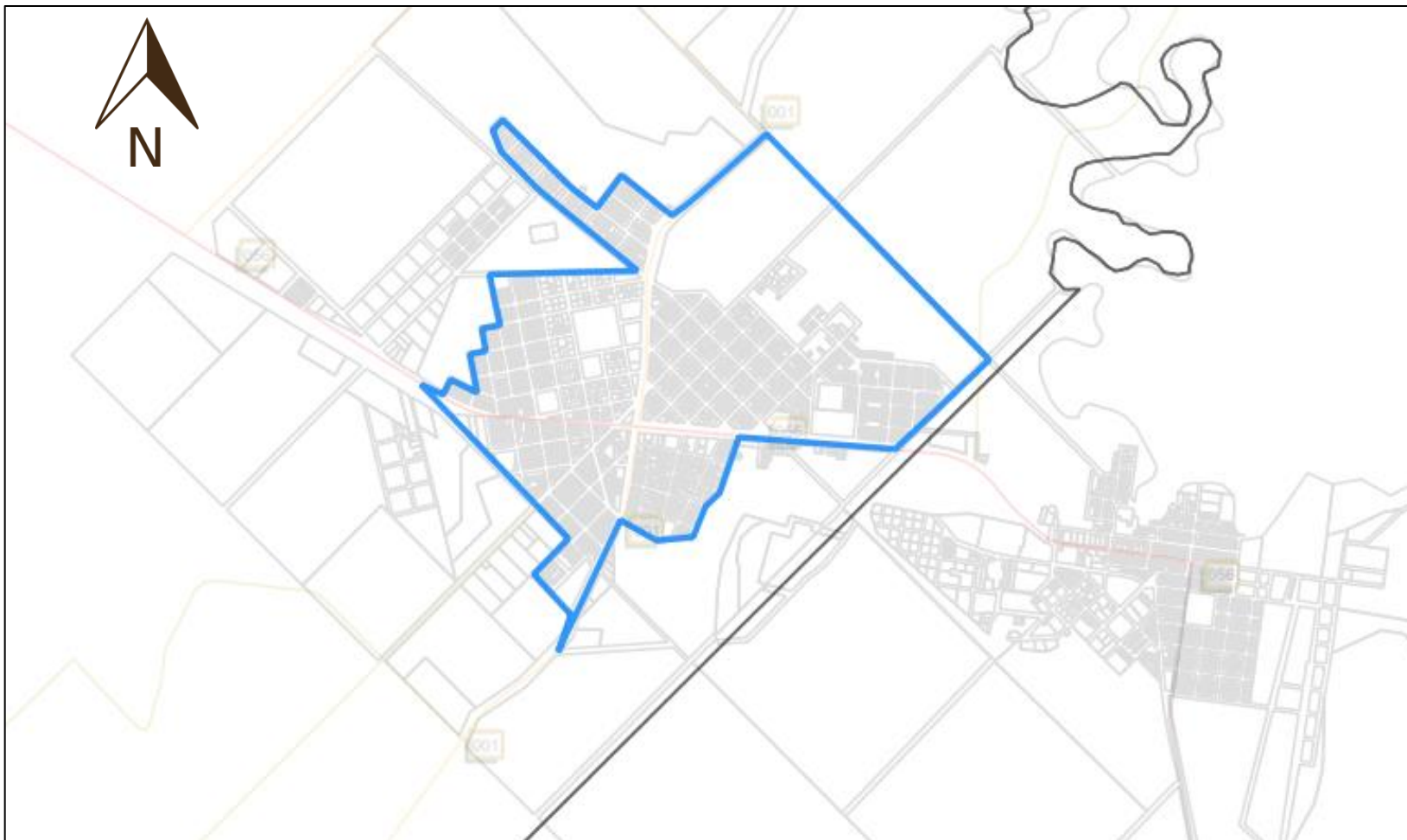
Mapas Temáticos:

En las sucesivas páginas se presentarán los mapas temáticos elaborados de los municipios relevados de: **La Leonesa, Las Palmas, Presidencia de la Plaza, La Escondida, Margarita Belén, La Verde, Puerto Bermejo, Colonia Elisa, Samuhú, General Vedia, Charadai, Isla del Cerrito, Basail, Colonia Benítez, Cote Lai, Lapachito, Colonias Unidas, Pampa Almirón, Enrique Urien, La Eduvigis, Colonia Popular y Puerto Eva Perón.**

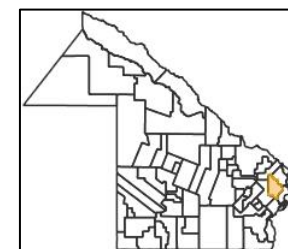
Provincia del Chaco

Municipio de La Leonesa: Infraestructura Municipal- Agua Potable

UDT 11



Ubicación Geográfica



Referencia:

□ Agua Potable

Escala: 1:34.000

Fuente:
Mun. de La Leonesa- Chaco
Consultor: Ostoic Alexis E. José
IDEChaco (SIGIDE)

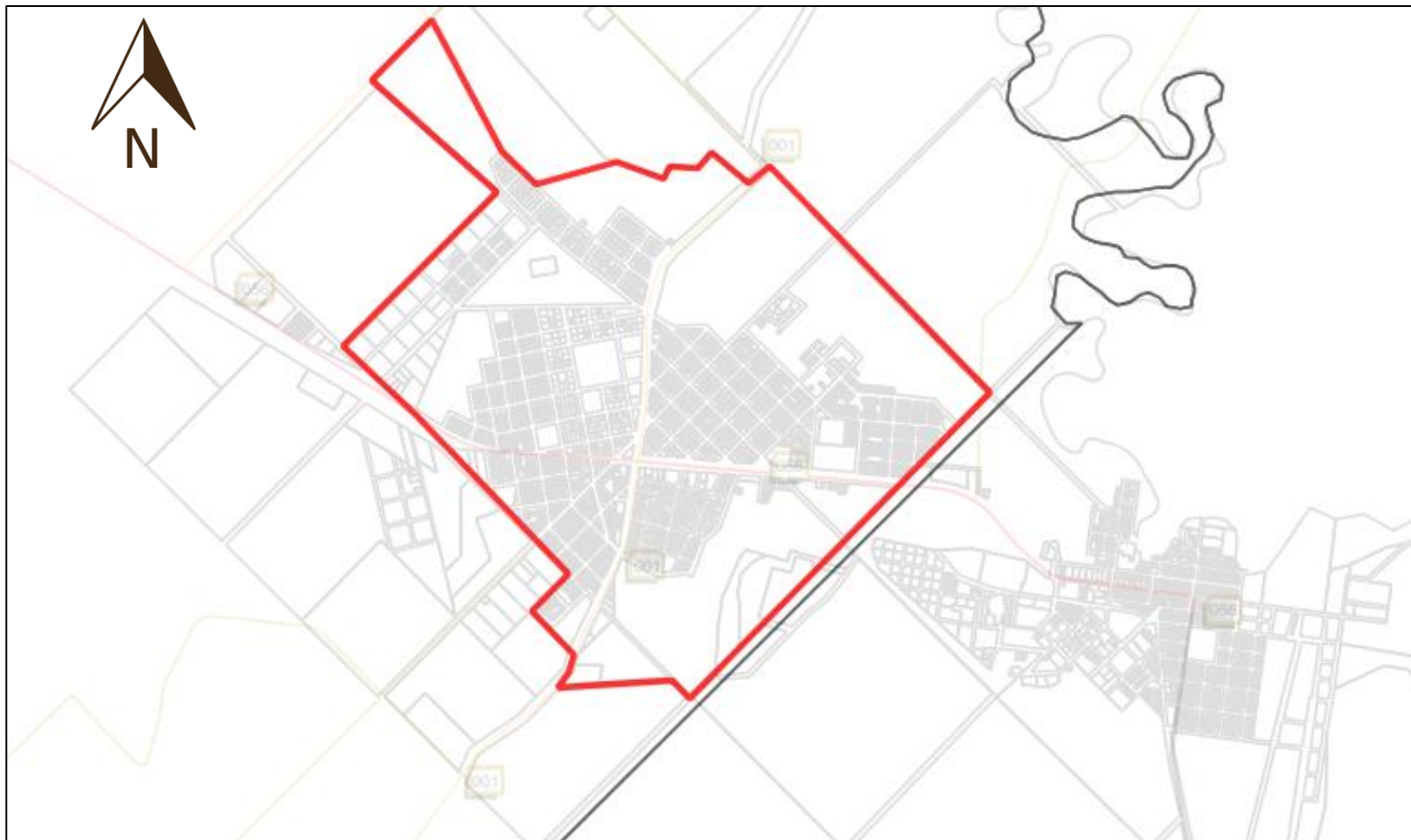
Fecha:
Actualización: Julio 2018
Impresión: Agosto 2018



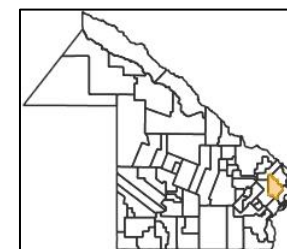
Provincia del Chaco

Municipio de La Leonesa: Infraestructura Municipal- Energía Eléctrica


UDT 11



Ubicación Geográfica



Referencia

 Energía Eléctrica

Escala: 1:34.000

Fuente:
Mun. de La Leonesa- Chaco
Consultor: Ostojić Alexis E. José
IDEChaco (SIGIDE)

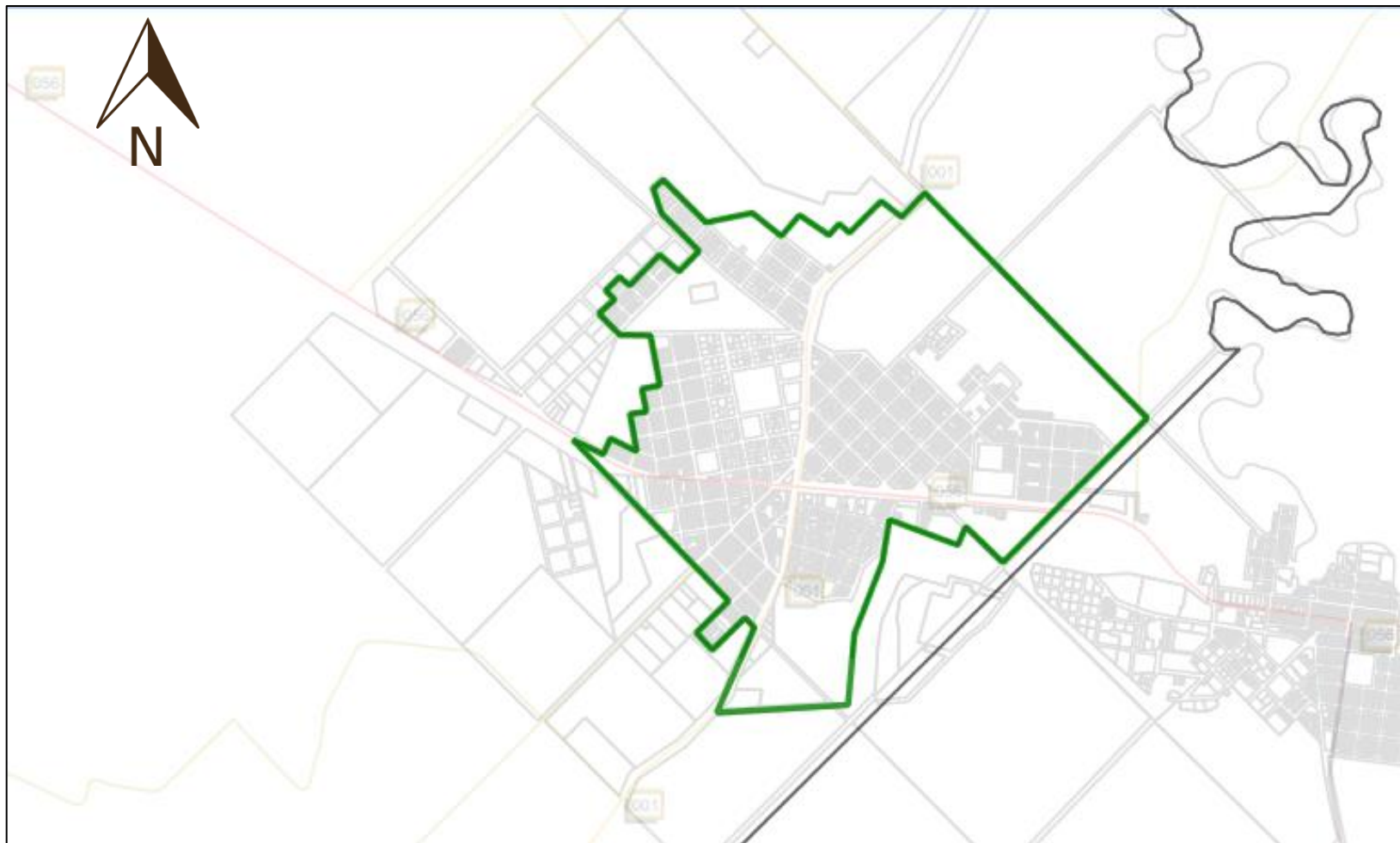
Fecha:
Actualización: Julio 2018
Impresión: Agosto 2018



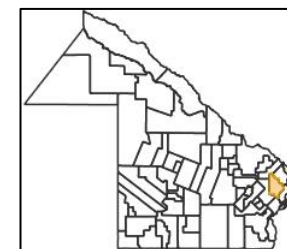
Provincia del Chaco

Municipio de La Leonesa: Infraestructura Municipal- Recolección de Residuos

UDT 11



Ubicación Geográfica



Referencia

- Recolección de Residuos

Escala: 1:34.000

Fuente:
Mun. de La Leonesa- Chaco
Consultor: Ostojić Alexis E. José
IDEChaco (SIGIDE)

Fecha:
Actualización: Julio 2018
Impresión: Agosto 2018



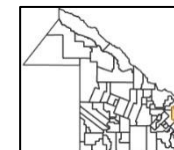
Provincia del Chaco

Municipio de La Leonesa: Equipamiento Urbano Municipal

UDT 11



Ubicación Geográfica



Referencias:

- Administración Pública
- Asistencia Social
- Asociación Civil
- Basurales
- Caseros
- Cementerios
- Centro de culto
- Centros Culturales
- Chacaritas
- Clubes deportivos y Estadios
- Cooperativas
- Correo y Telecomunicaciones
- Defensa y Seguridad
- Equipamiento Educativo
- Equipamiento Sanitario
- Espacios Libres
- Estancias y Establecimientos
- Industria
- Oficina Pública
- Paraje
- Punto de Interés
- Reservorios de agua
- Servicios
- Telecomunicaciones
- Terminal de Omnibus
- Transformador

Escala: 1:17.500

Fuente:
Mun. de La Leonesa - Chaco
Consultor: Ostojic Alexis E. José
IDEChaco (SIGIDE)

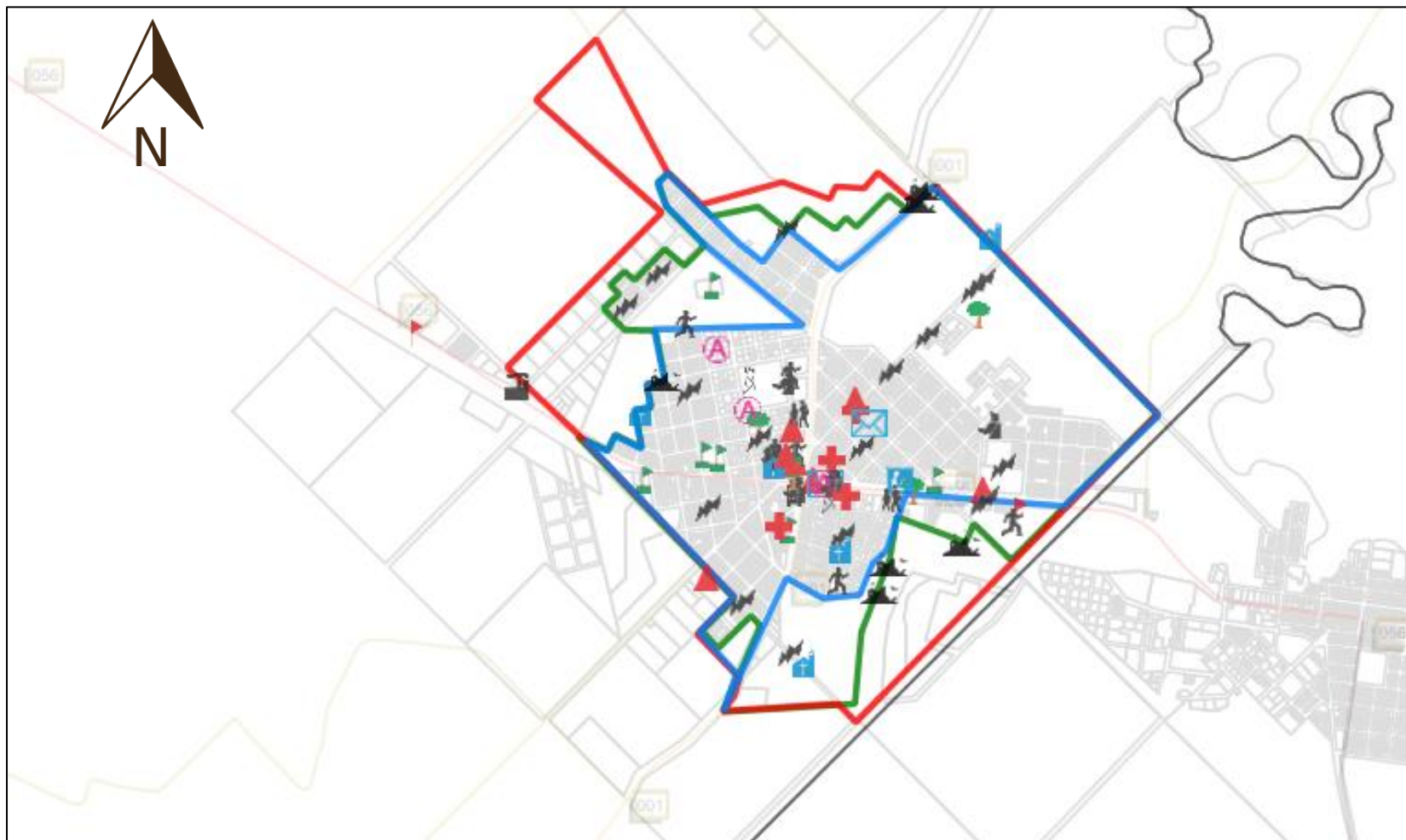
Fecha:
Actualización: Julio 2018
Impresión: Agosto 2018



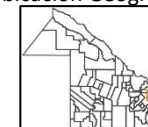
Provincia del Chaco

Municipio de La Leonesa: Mapa Integrado

UDT 11



Ubicación Geográfica



Referencias

Infraestructura Municipal:

- ▭ Agua Potable
- ▭ Energía Eléctrica
- ▭ Recolección de Residuos

Equipamiento Urbano Municipal:

- Administración Pública
- Asistencia Social
- Asociación Civil
- Basurales
- Caseríos
- Cementerios
- Centro de culto
- Centros Culturales
- Chacaritas
- Clubes deportivos y Estadios
- Cooperativas
- Correo y Telecomunicaciones
- Defensa y Seguridad
- Equipamiento Educativo
- Equipamiento Sanitario
- Espacios Libres
- Estancias y Establecimientos
- Industria
- Oficina Pública
- Paraje
- Punto de Interés
- Reservorios de agua
- Servicios
- Telecomunicaciones
- Terminal de Omnibus
- Transformador

Escala: 1:34.000

Fuente:
Mun. de La Leonesa- Chaco
Consultor: Ostojic Alexis E. José
IDEChaco (SIGIDE)

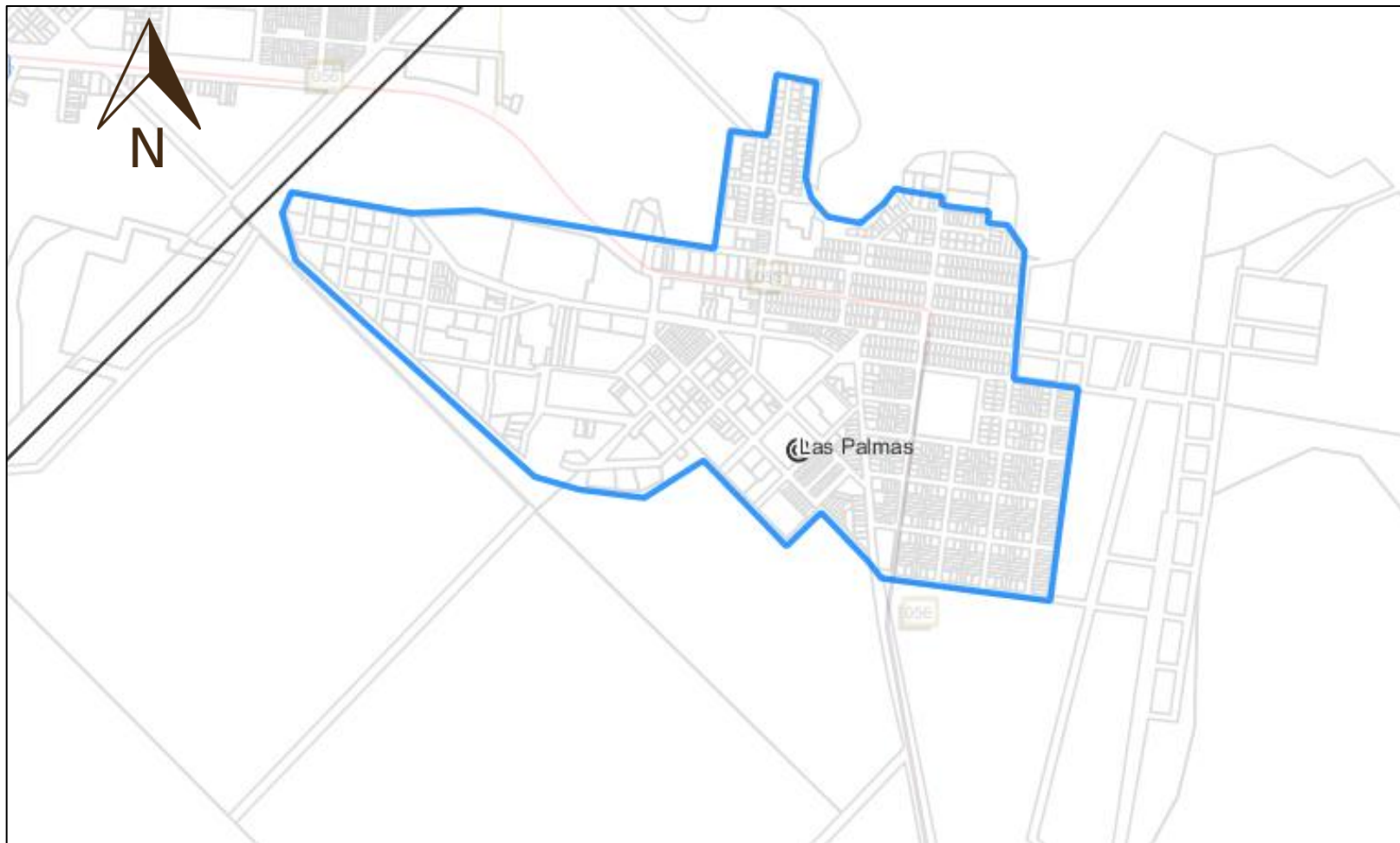
Fecha:
Actualización: Julio de 2018
Impresión: Agosto de 2018



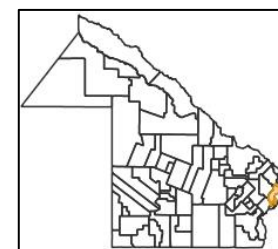
Provincia del Chaco

Municipio de Las Palmas: Infraestructura Municipal- Agua Potable


UDT 11



Ubicación Geográfica



Referencia:

 Agua Potable

Escala: 1:17.500

Fuente:
Mun. de Las Palmas- Chaco
Consultor: Ostoic Alexis E. José
IDEChaco (SIGIDE)

Fecha:
Actualización: Julio 2018
Impresión: Agosto 2018



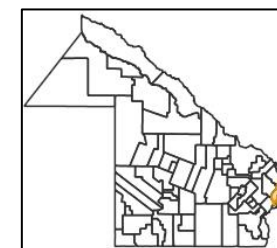
Provincia del Chaco

Municipio de Las Palmas: Infraestructura Municipal- Energía Eléctrica


UDT 11



Ubicación Geográfica



Referencia

 Energía Eléctrica

Escala: 1:17.000

Fuente:
Mun. de Las Palmas- Chaco
Consultor: Ostojic Alexis E. José
IDEChaco (SIGIDE)

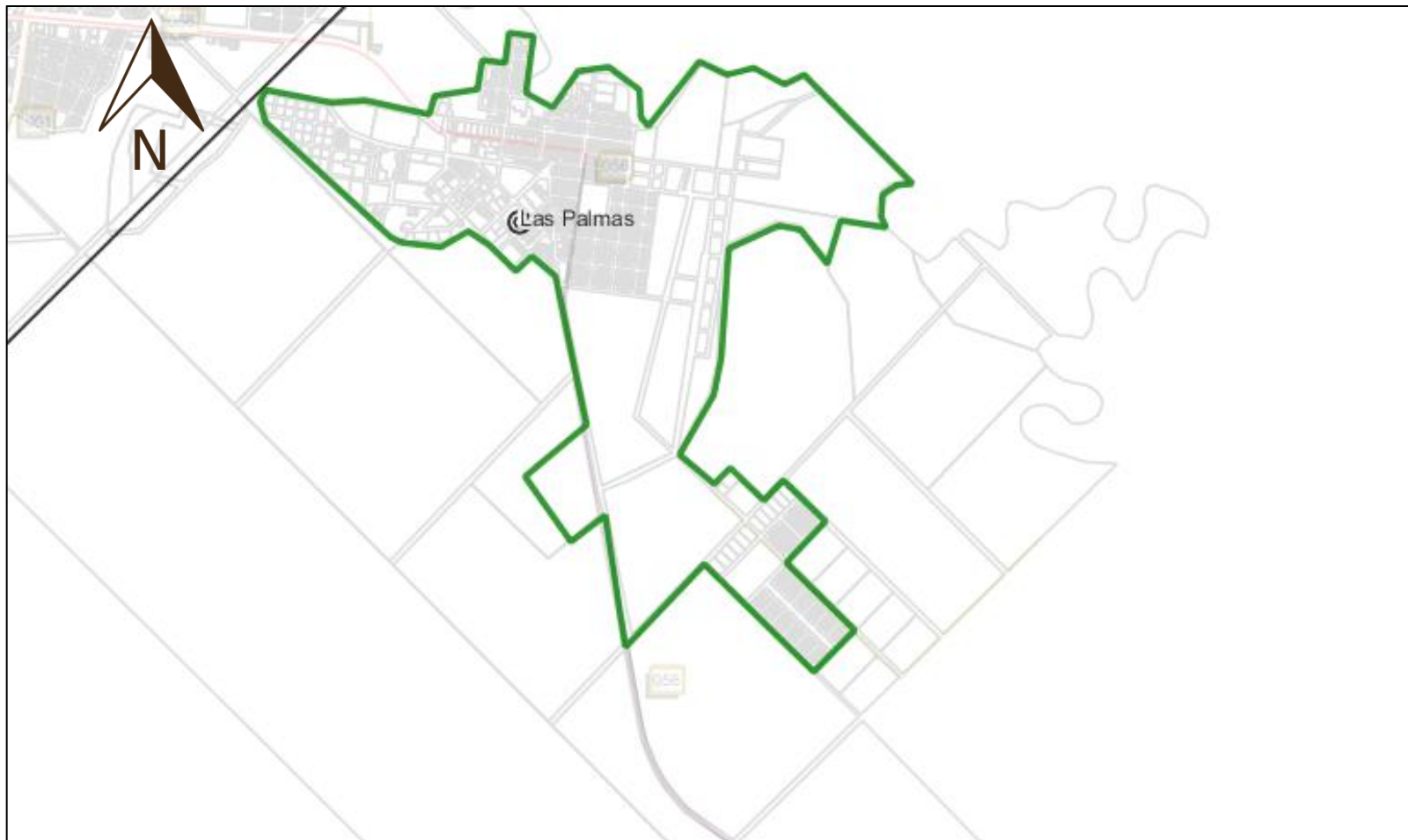
Fecha:
Actualización: Julio 2018
Impresión: Agosto 2018



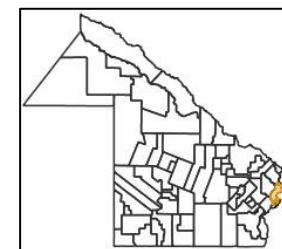
Provincia del Chaco

Municipio de Las Palmas: Infraestructura Municipal- Recolección de Residuos


UDT 11



Ubicación Geográfica



Referencia

-  Recolección de Residuos

Escala: 1:17.000

Fuente:
Mun. de Las Palmas- Chaco
Consultor: Ostojic Alexis E. José
IDEChaco (SIGIDE)

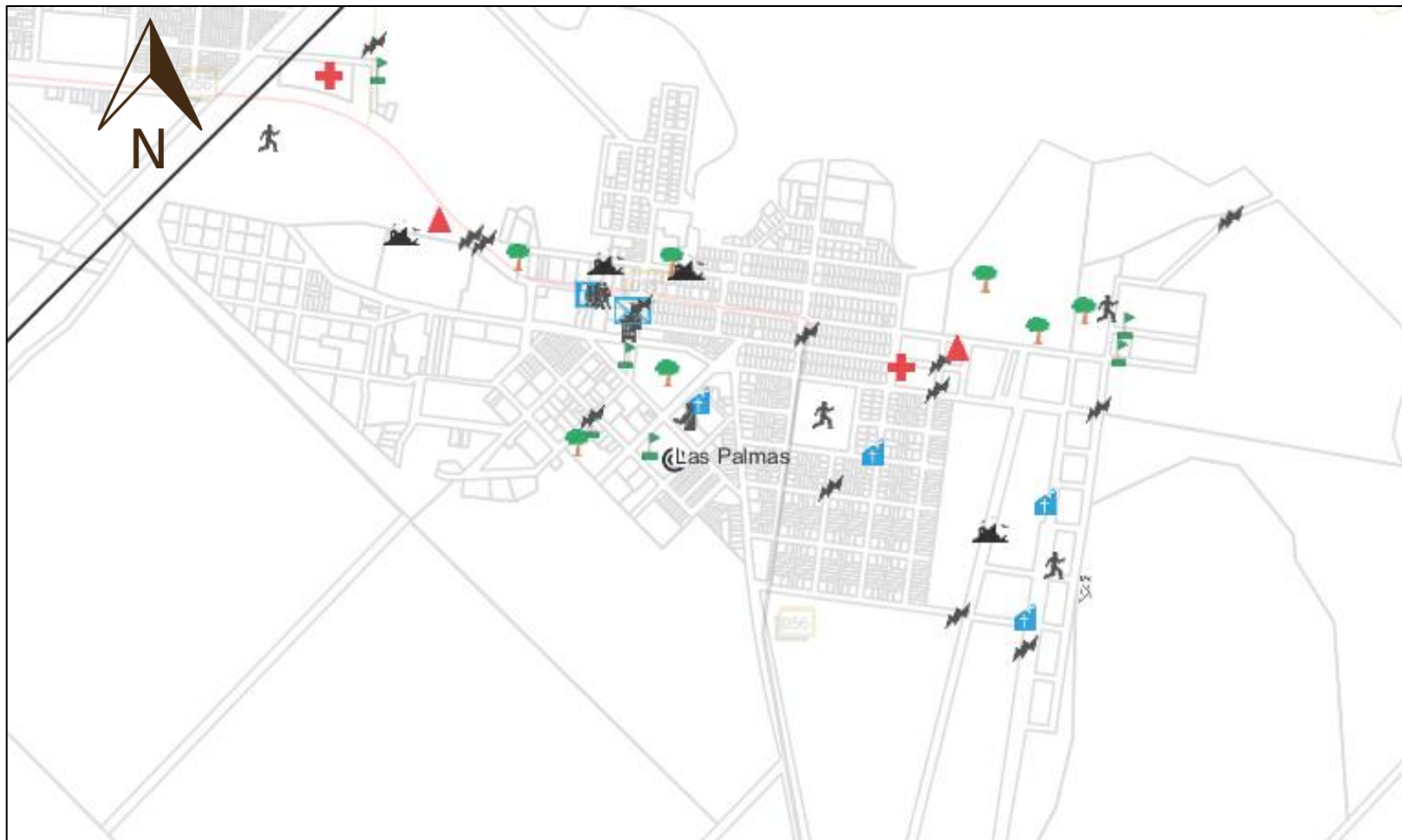
Fecha:
Actualización: Julio 2018
Impresión: Agosto 2018



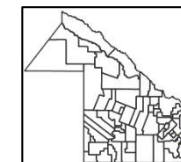
Provincia del Chaco

Municipio de Las Palmas: Equipamiento Urbano Municipal

UDT 11



Ubicación Geográfica



Referencias:

- Administración Pública
- Asistencia Social
- Asociación Civil
- Basurales
- Caseros
- Cementerios
- Centro de culto
- Centros Culturales
- Chacaritas
- Clubes deportivos y Estadios
- Cooperativas
- Correo y Telecomunicaciones
- Defensa y Seguridad
- Equipamiento Educativo
- Equipamiento Sanitario
- Espacios Libres
- Estancias y Establecimientos
- Industria
- Oficina Pública
- Paraje
- Punto de Interés
- Reservorios de agua
- Servicios
- Telecomunicaciones
- Terminal de Omnibus
- Transformador

Escala: 1:17.000

Fuente:
Mun. de Las Palmas - Chaco
Consultor: Ostoic Alexis E. José
IDEChaco (SIGIDE)

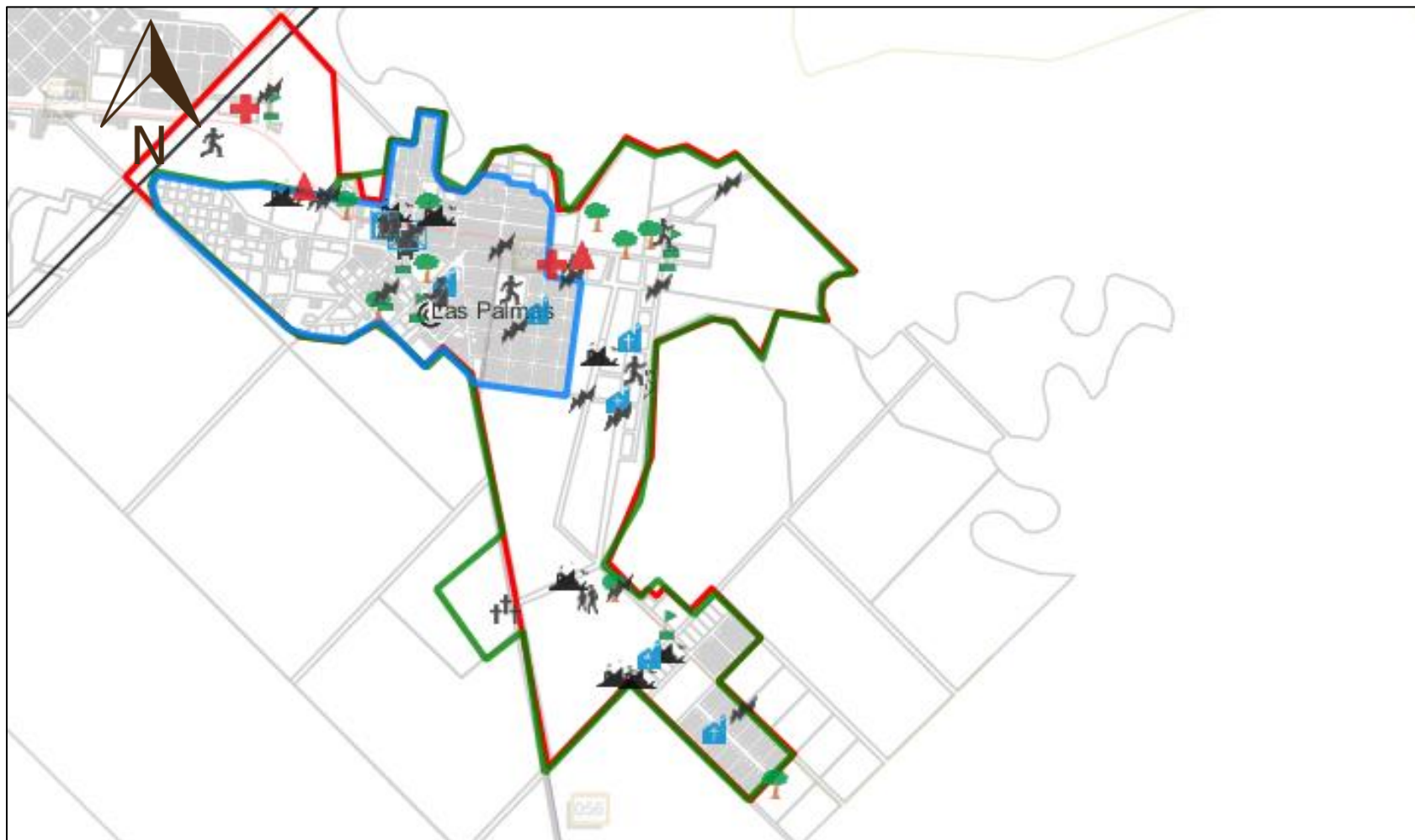
Fecha:
Actualización: Julio 2018
Impresión: Agosto 2018



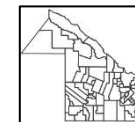
Provincia del Chaco

Municipio de Las Palmas: Mapa Integrado

UDT 11



Ubicación Geográfica



Referencias

Infraestructura Municipal:

- Agua Potable
- Energía Eléctrica
- Recolección de Residuos

Equipamiento Urbano Municipal:

- Administración Pública
- Asistencia Social
- Asociación Civil
- Basurales
- Caseríos
- Cementerios
- Centro de culto
- Centros Culturales
- Chacaritas
- Clubes deportivos y Estadios
- Cooperativas
- Correo y Telecomunicaciones
- Defensa y Seguridad
- Equipamiento Educativo
- Equipamiento Sanitario
- Espacios Libres
- Estancias y Establecimientos
- Industria
- Oficina Pública
- Paraje
- Punto de Interés
- Reservorios de agua
- Servicios
- Telecomunicaciones
- Terminal de Omnibus
- Transformador

Escala: 1:17.000

Fuente:
Mun. de Las Palmas- Chaco
Consultor: Ostojic Alexis E. José
IDEChaco (SIGIDE)


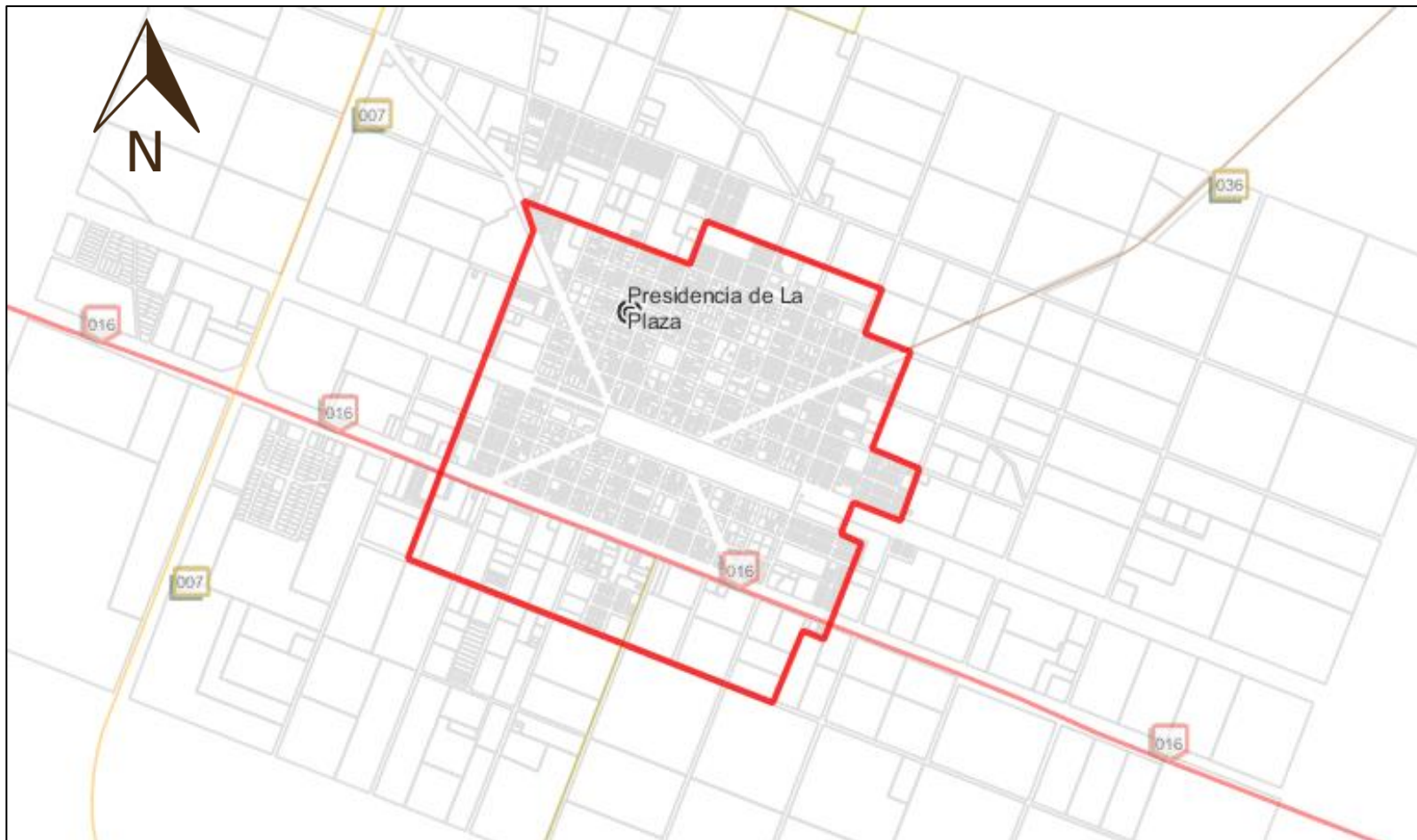
Fecha:
Actualización: Julio de 2018
Impresión: Agosto de 2018



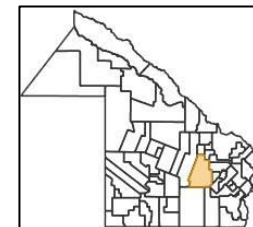
Provincia del Chaco

Municipio de Pcia. de la Plaza: Infraestructura Municipal- Energía Eléctrica


UDT 9



Ubicación Geográfica



Referencia

 Energía Eléctrica

Escala: 1:34.000

Fuente:
Mun. de Presidencia de la Plaza- Chaco
Consultor: Ostojic Alexis E. José
IDEChaco (SIGIDE)

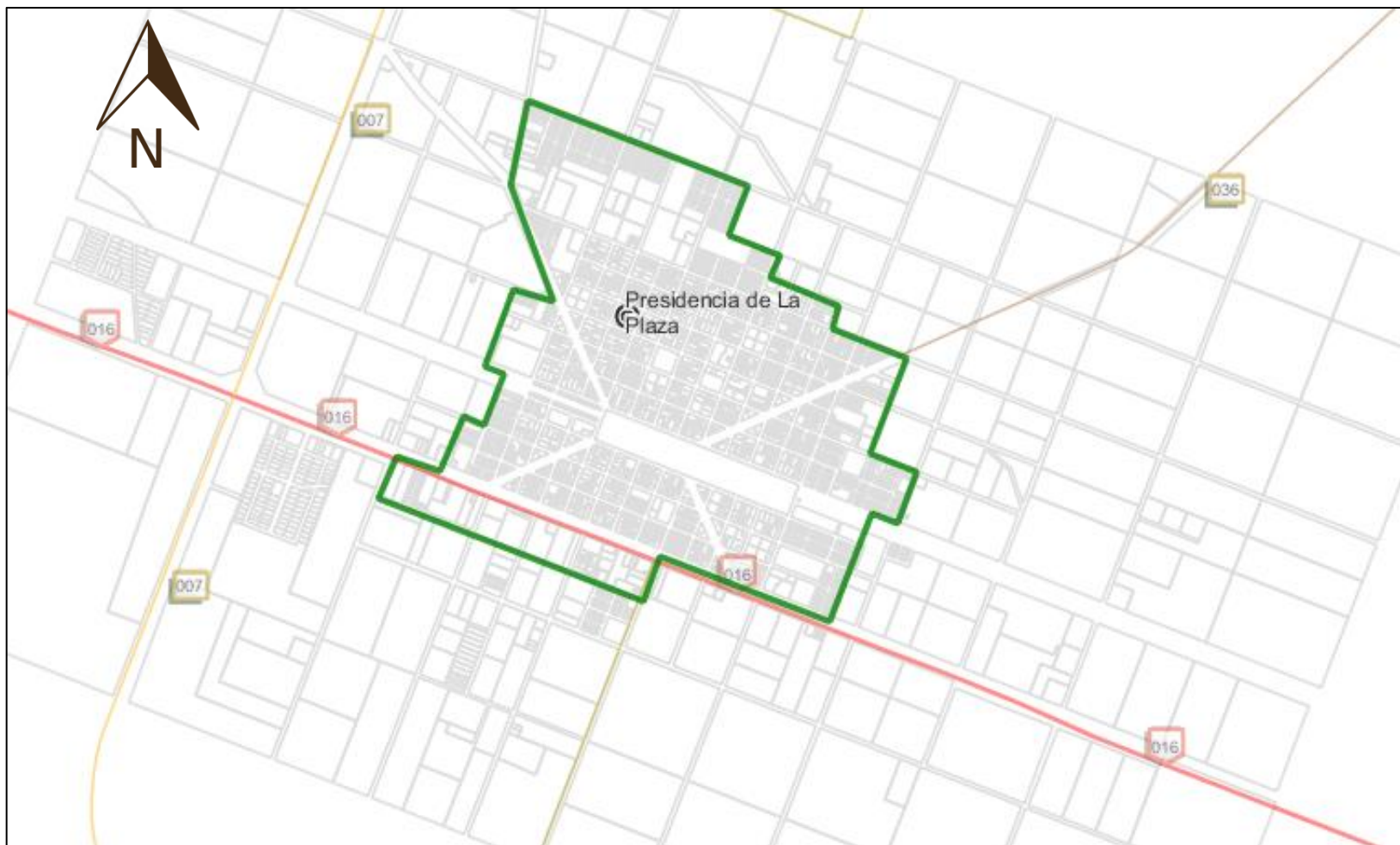
Fecha:
Actualización: Julio 2018
Impresión: Juliol 2018



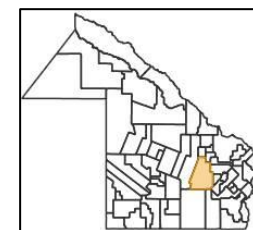
Provincia del Chaco

Municipio de Pcia. de la Plaza: Infraestructura Municipal- Recolección de Residuos


UDT 9



Ubicación Geográfica



Referencia

 Recolección de Residuos

Escala: 1:34.000

Fuente:
Mun. de Presidencia de la Plaza- Chaco
Consultor: Ostojic Alexis E. José
IDEChaco (SIGIDE)

Fecha:
Actualización: Julio 2018
Impresión: Julio 2018



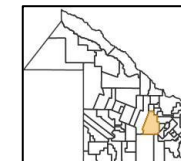
Provincia del Chaco

Municipio de Pcia. de la Plaza: Equipamiento Urbano Municipal

UDT 9



Ubicación Geográfica



Referencias:

- Administración Pública
- Asistencia Social
- Asociación Civil
- Basurales
- Caseros
- Cementerios
- Centro de culto
- Centros Culturales
- Chacaritas
- Clubes deportivos y Estadios
- Cooperativas
- Correo y Telecomunicaciones
- Defensa y Seguridad
- Equipamiento Educativo
- Equipamiento Sanitario
- Espacios Libres
- Estancias y Establecimientos
- Industria
- Oficina Pública
- Paraje
- Punto de Interés
- Reservorios de agua
- Servicios
- Telecomunicaciones
- Terminal de Omnibus
- Transformador

Escala: 1:17.500

Fuente:
Mun. de Pcia. de la Plaza - Chaco
Consultor: Ostoic Alexis E. José
IDEChaco (SIGIDE)

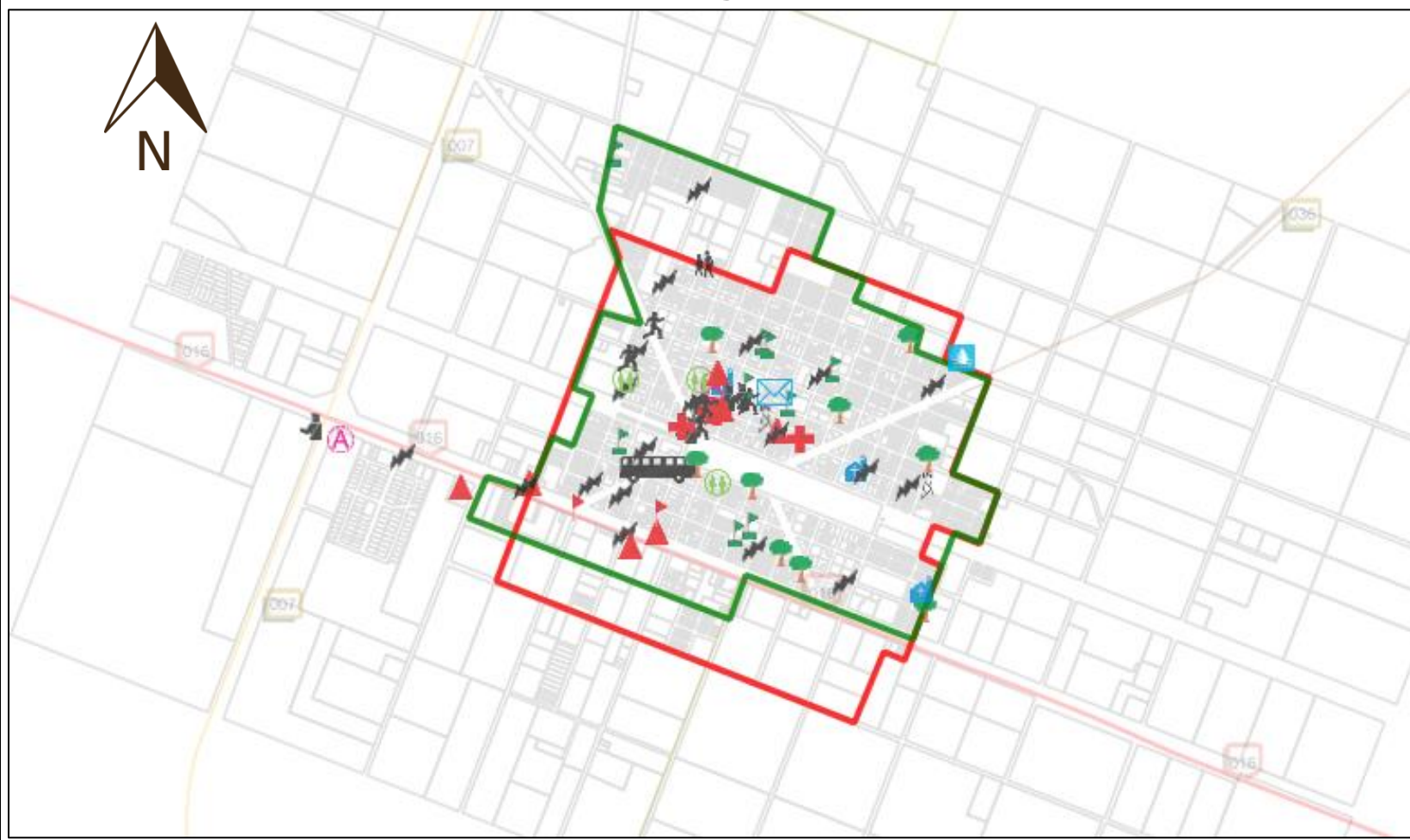
Fecha:
Actualización: Julio 2018
Impresión: Septiembre 2018



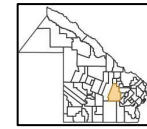
Provincia del Chaco

Municipio de Pcia. de la Plaza: Mapa Integrado

UDT 9





Ubicación Geográfica



Referencias

Infraestructura Municipal:

-  Agua Potable
-  Energía Eléctrica

Equipamiento Urbano Municipal:

-  Administración Pública
-  Asistencia Social
-  Asociación Civil
-  Basurales
-  Caseríos
-  Cementerios
-  Centro de culto
-  Centros Culturales
-  Chacaritas
-  Clubes deportivos y Estadios
-  Cooperativas
-  Correo y Telecomunicaciones
-  Defensa y Seguridad
-  Equipamiento Educativo
-  Equipamiento Sanitario
-  Espacios Libres
-  Estancias y Establecimientos
-  Industria
-  Oficina Pública
-  Paraje
-  Punto de Interés
-  Reservorios de agua
-  Servicios
-  Telecomunicaciones
-  Terminal de Omnibus
-  Transformador

Escala: 1:34.000

Fuente:
Mun. de la Plaza- Chaco
Consultor: Ostoijc Alexis E. José
IDEChaco (SIGIDE)

Fecha:
Actualización: Julio de 2018
Impresión: Julio de 2018



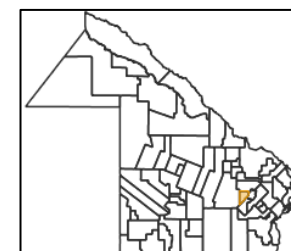
Provincia del Chaco

Municipio de Escondida: Infraestructura Municipal- Agua Potable


UDT 10



Ubicación Geográfica



Referencia:

 Agua Potable

Escala: 1:34.000

Fuente:
Mun. de La Escondida- Chaco
Consultor: Ostoic Alexis E. José
IDEChaco (SIGIDE)

Fecha:
Actualización: Julio 2018
Impresión: Agosto 2018



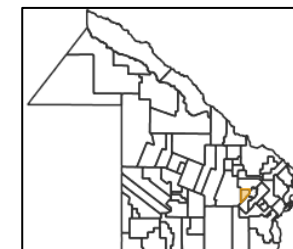
Provincia del Chaco

Municipio de La Escondida: Infraestructura Municipal- Energía Eléctrica


UDT 10



Ubicación Geográfica



Referencia

 Energía Eléctrica

Escala: 1:34.000

Fuente:
Mun. de La Escondida- Chaco
Consultor: Ostojic Alexis E. José
IDEChaco (SIGIDE)

Fecha:
Actualización: Julio 2018
Impresión: Agosto 2018

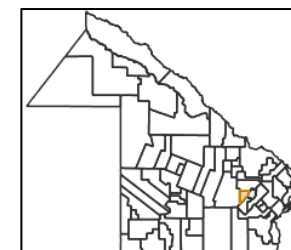


Provincia del Chaco


Municipio de La Escondida: Infraestructura Municipal- Recolección de Residuos UDT 10



Ubicación Geográfica



Referencia

 Recolección de Residuos

Escala: 1:34.000

Fuente:
Mun. de La Escondida- Chaco
Consultor: Ostojic Alexis E. José
IDEChaco (SIGIDE)

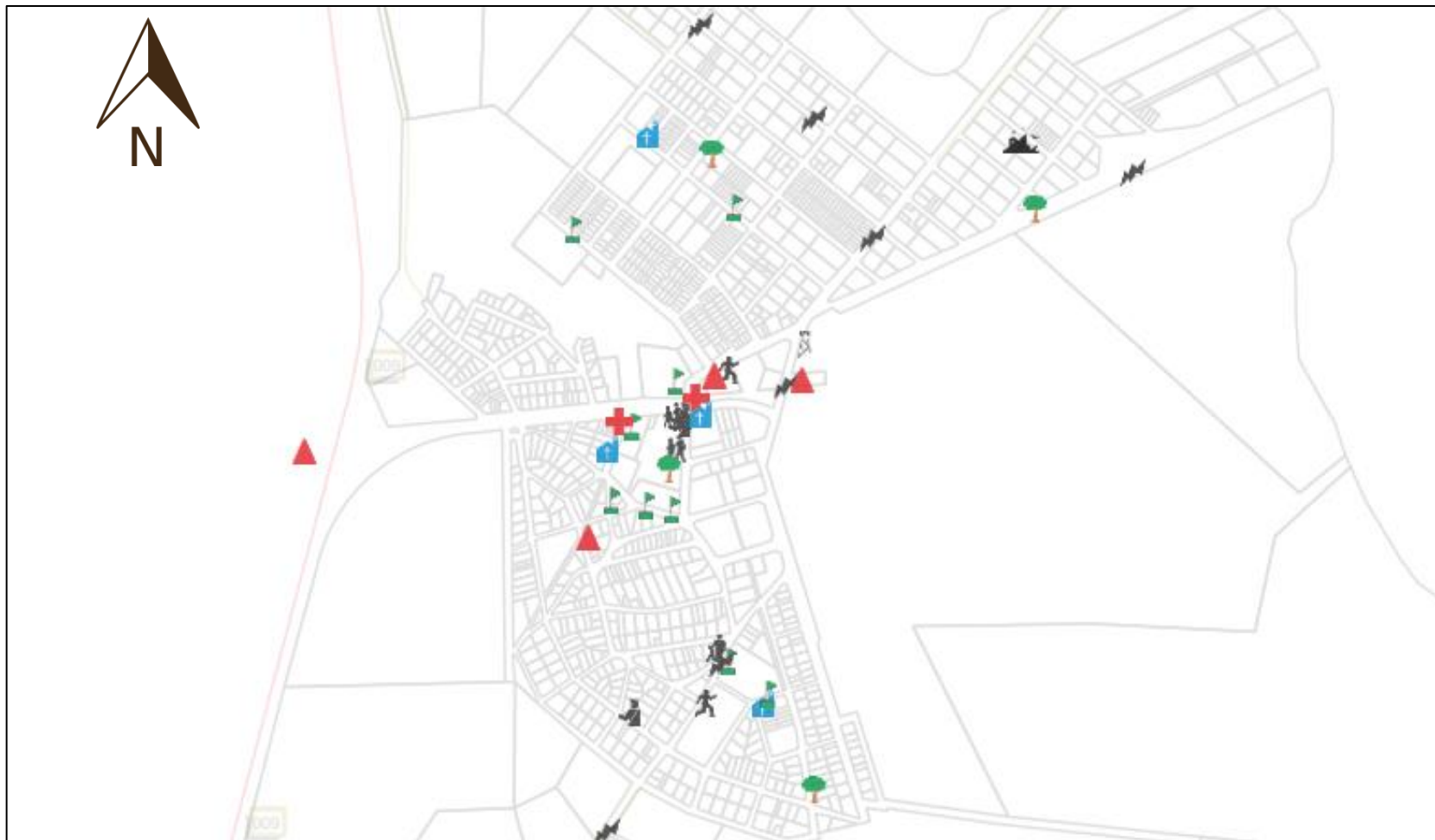
Fecha:
Actualización: Julio 2018
Impresión: Agosto 2018



Provincia del Chaco

Municipio de La Escondida: Equipamiento Urbano Municipal

UDT 10



Ubicación Geográfica



Referencias:

- Administración Pública
- Asistencia Social
- Asociación Civil
- Basurales
- Caseros
- Cementerios
- Centro de culto
- Centros Culturales
- Chacaritas
- Clubes deportivos y Estadios
- Cooperativas
- Correo y Telecomunicaciones
- Defensa y Seguridad
- Equipamiento Educativo
- Equipamiento Sanitario
- Espacios Libres
- Estancias y Establecimientos
- Industria
- Oficina Pública
- Paraje
- Punto de Interés
- Reservorios de agua
- Servicios
- Telecomunicaciones
- Terminal de Omnibus
- Transformador

Escala: 1:34.000

Fuente:
Mun. de La Escondida - Chaco
Consultor: Ostoic Alexis E. José
IDEChaco (SIGIDE)

Fecha:
Actualización: Julio 2018
Impresión: Agosto 2018



Provincia del Chaco

Municipio de La Escondida: Mapa Integrado

UDT 10



Ubicación Geográfica



Referencias

Infraestructura Municipal:

- Agua Potable
- Energía Eléctrica
- Recolección de Residuos

Equipamiento Urbano Municipal:

- Administración Pública
- Asistencia Social
- Asociación Civil
- Basurales
- Caseríos
- Cementerios
- Centro de culto
- Centros Culturales
- Chacaritas
- Clubes deportivos y Estadios
- Cooperativas
- Correo y Telecomunicaciones
- Defensa y Seguridad
- Equipamiento Educativo
- Equipamiento Sanitario
- Espacios Libres
- Estancias y Establecimientos
- Industria
- Oficina Pública
- Paraje
- Punto de Interés
- Reservorios de agua
- Servicios
- Telecomunicaciones
- Terminal de Omnibus
- Transformador

Escala: 1:34.000

Fuente:
Mun. de La Escondida- Chaco
Consultor: Ostojic Alexis E. José
IDEChaco (SIGIDE)

Fecha:
Actualización: Julio de 2018
Impresión: Agosto de 2018



Provincia del Chaco

Municipio de Margarita Belen: Infraestructura Municipal- Agua Potable


UDT 11



Ubicación Geográfica



Referencia:

 Agua Potable

Escala: 1:34.000

Fuente:
Mun. de Margarita Belen- Chaco
Consultor: Ostojic Alexis E. José
IDEChaco (SIGIDE)

Fecha:
Actualización: Julio 2018
Impresión: Agosto 2018



Provincia del Chaco

Municipio de Margarita Belen: Infraestructura Municipal- Energía Eléctrica


UDT 11



Ubicación Geográfica



Referencia

 Energía Eléctrica

Escala: 1:34.000

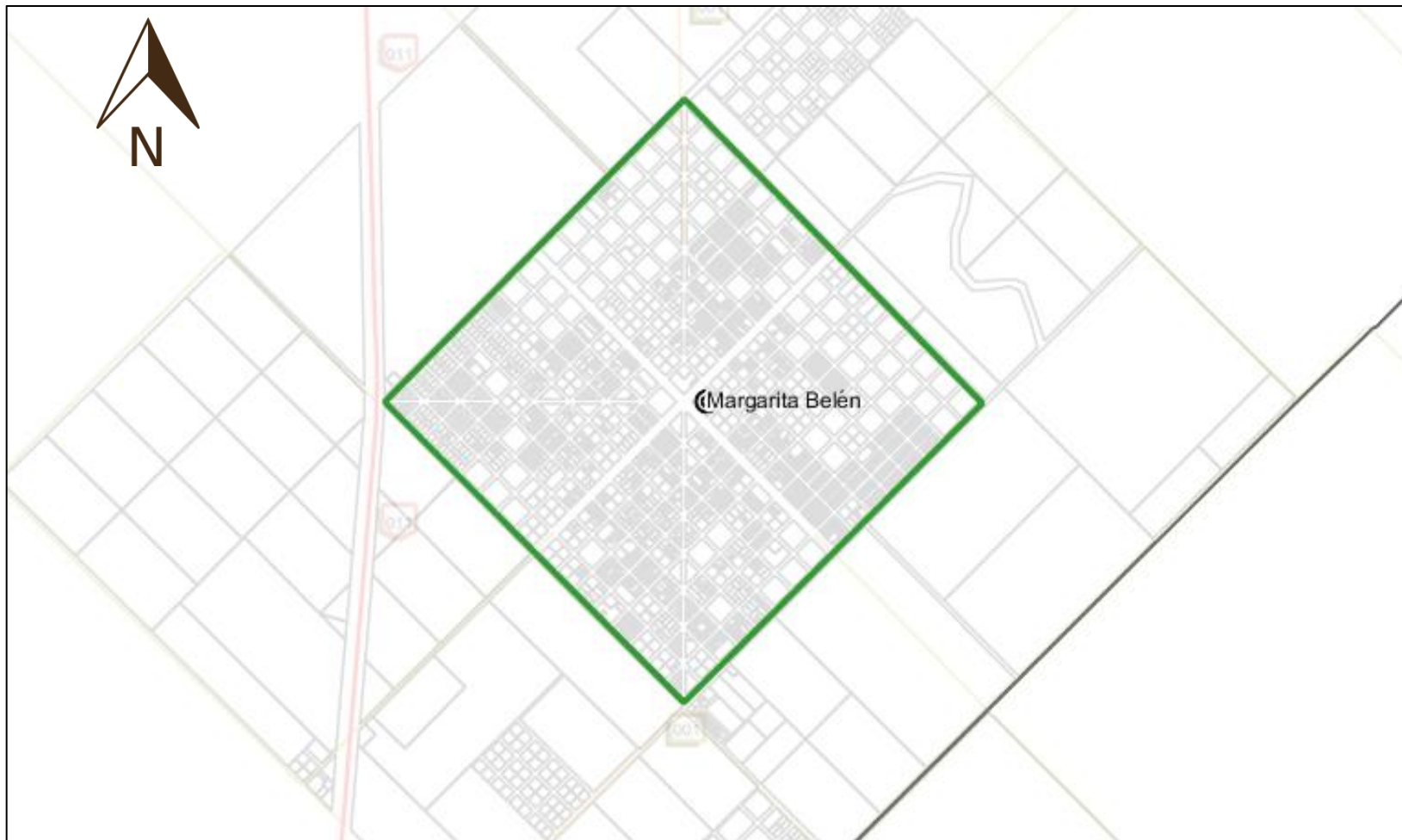
Fuente:
Mun. de Margarita Belen- Chaco
Consultor: Ostojic Alexis E. José
IDEChaco (SIGIDE)

Fecha:
Actualización: Julio 2018
Impresión: Agosto 2018

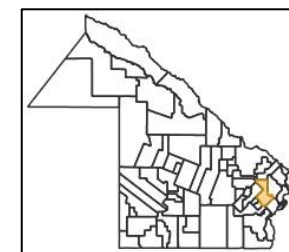


Provincia del Chaco

Municipio de Margarita Belen: Infraestructura Municipal- Recolección de Residuos UDT 11



Ubicación Geográfica



Referencia

- Recolección de Residuos

Escala: 1:34.000

Fuente:
Mun. de Margarita Belén- Chaco
Consultor: Ostojic Alexis E. José
IDEChaco (SIGIDE)

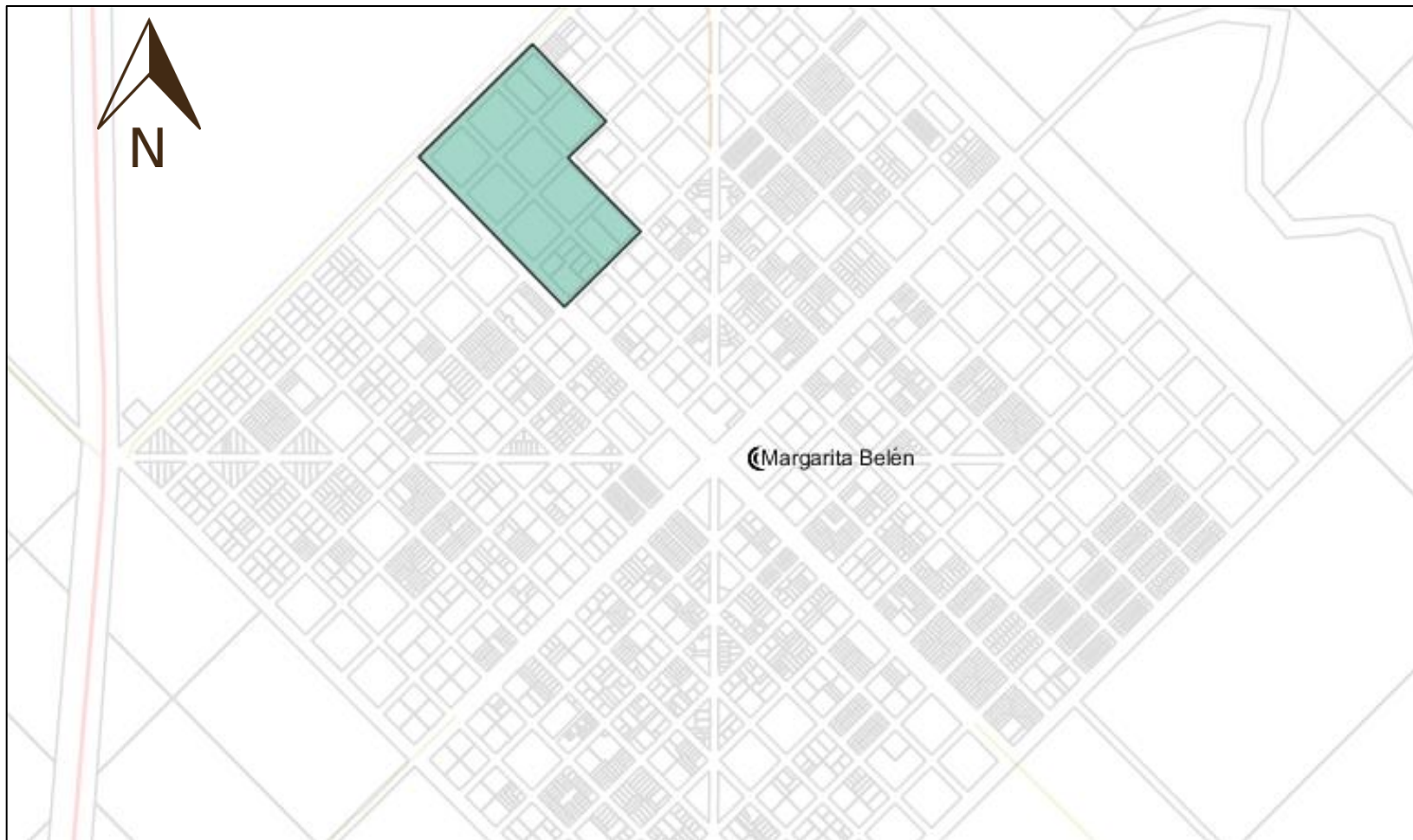
Fecha:
Actualización: Julio 2018
Impresión: Agosto 2018



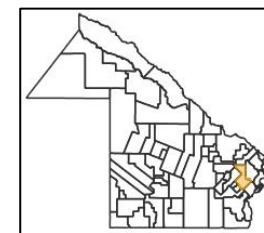
Provincia del Chaco

Municipio de Margarita Belen: Expansión Urbana

UDT 11



Ubicación Geográfica



Referencia:

Expansión Urbana

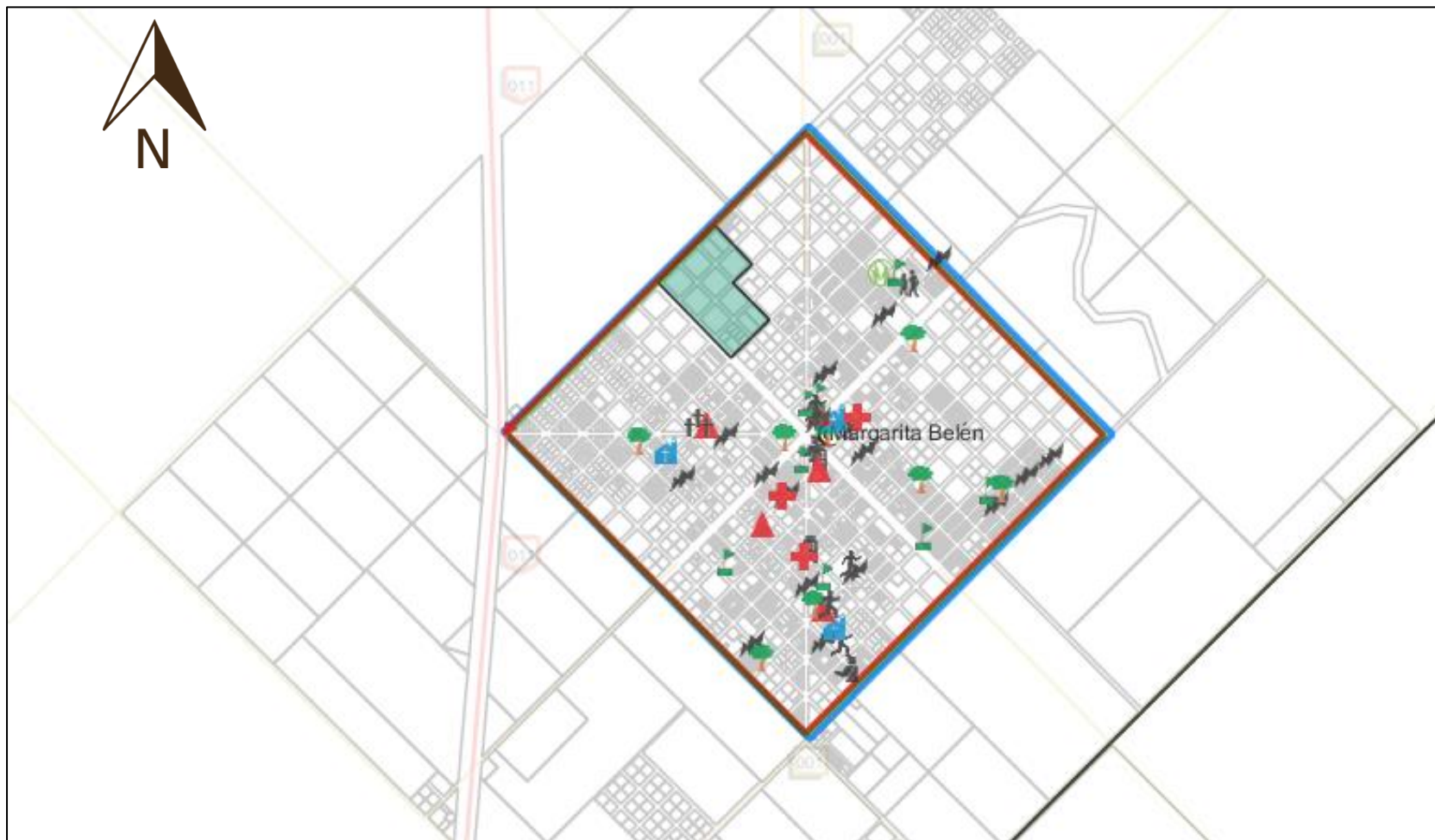
 Viviendas

Escala: 1:17.500

Fuente:
Mun. de Margarita Belen- Chaco
Consultor: Ostojc Alexis E. José
IDEChaco (SIGIDE)

Fecha:
Actualización: Marzo 2018
Impresión: Abril 2018





Ubicación Geográfica



Referencias

Infraestructura Municipal:

- Agua Potable
- Energía Eléctrica
- Recolección de Residuos

Expansión Urbana

- Viviendas

Equipamiento Urbano Municipal:

- Administración Pública
- Asistencia Social
- Asociación Civil
- Basurales
- Caseríos
- Cementerios
- Centro de culto
- Centros Culturales
- Chacaritas
- Clubes deportivos y Estadios
- Cooperativas
- Correo y Telecomunicaciones
- Defensa y Seguridad
- Equipamiento Educativo
- Equipamiento Sanitario
- Espacios Libres
- Estancias y Establecimientos
- Industria
- Oficina Pública
- Paraje
- Punto de Interés
- Reservorios de agua
- Servicios
- Telecomunicaciones
- Terminal de Omnibus
- Transformador

Escala: 1:34.000

Fuente:
Mun. de Margarita Belen - Chaco
Consultor: Ostojic Alexis E. José
IDEChaco (SIGIDE)

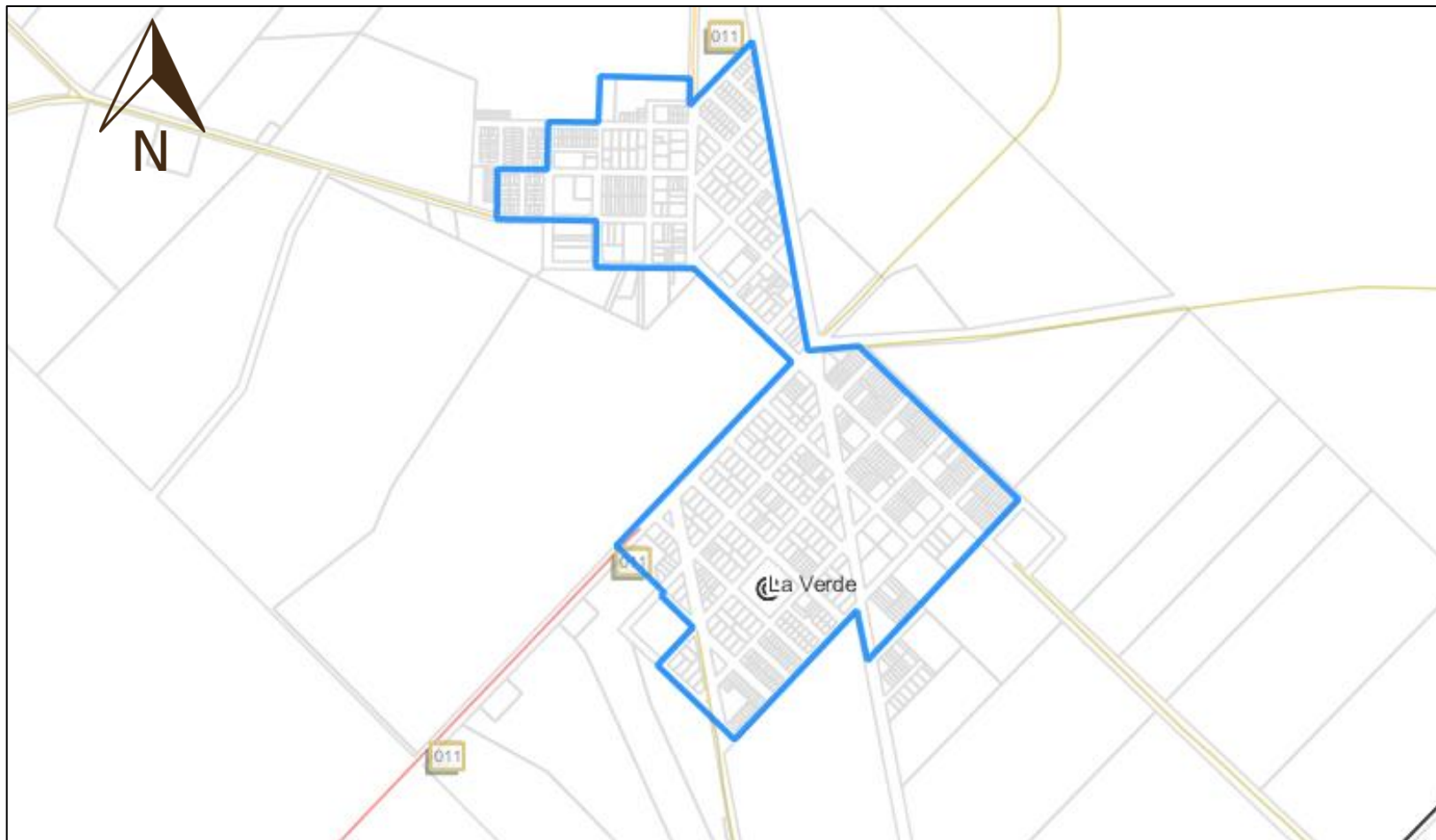
Fecha:
Actualización: Julio de 2018
Impresión: Agosto de 2018



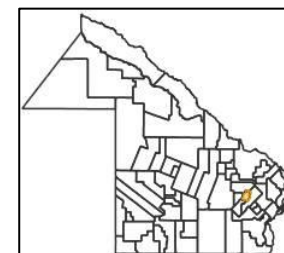
Provincia del Chaco

Municipio de La Verde: Infraestructura Municipal- Agua Potable


UDT 10



Ubicación Geográfica



Referencia:

 Agua Potable

Escala: 1:17.000

Fuente:
Mun. de La Verde- Chaco
Consultor: Ostojic Alexis E. José
IDEChaco (SIGIDE)

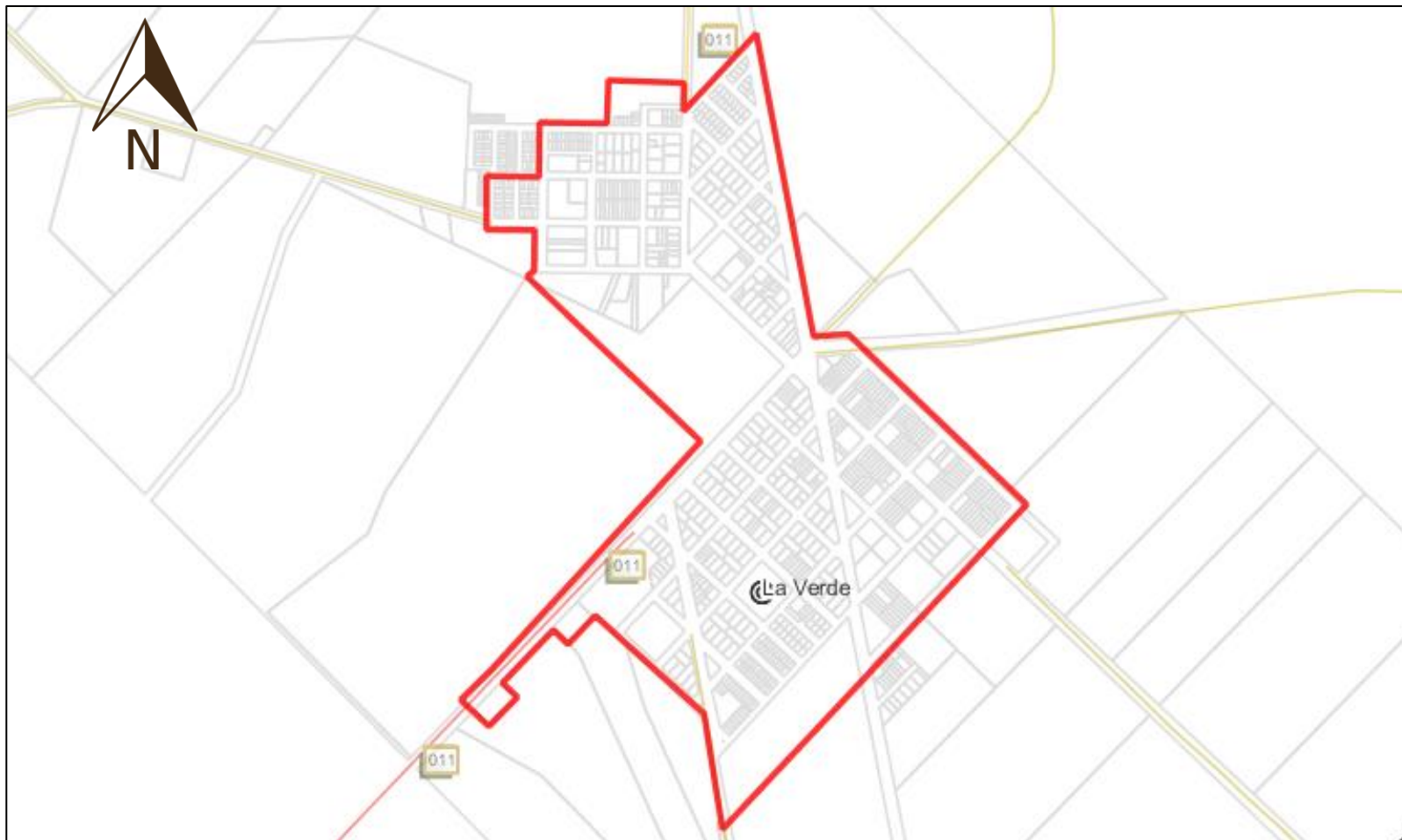
Fecha:
Actualización: Julio 2018
Impresión: Julio 2018



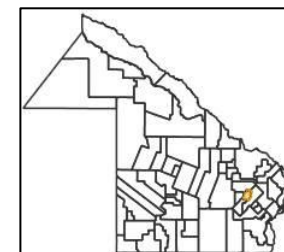
Provincia del Chaco

Municipio de La Verde: Infraestructura Municipal- Energía Eléctrica


UDT 10



Ubicación Geográfica



Referencia

 Energía Eléctrica

Escala: 1:17.000

Fuente:
Mun. de La Verde- Chaco
Consultor: Ostojic Alexis E. José
IDEChaco (SIGIDE)

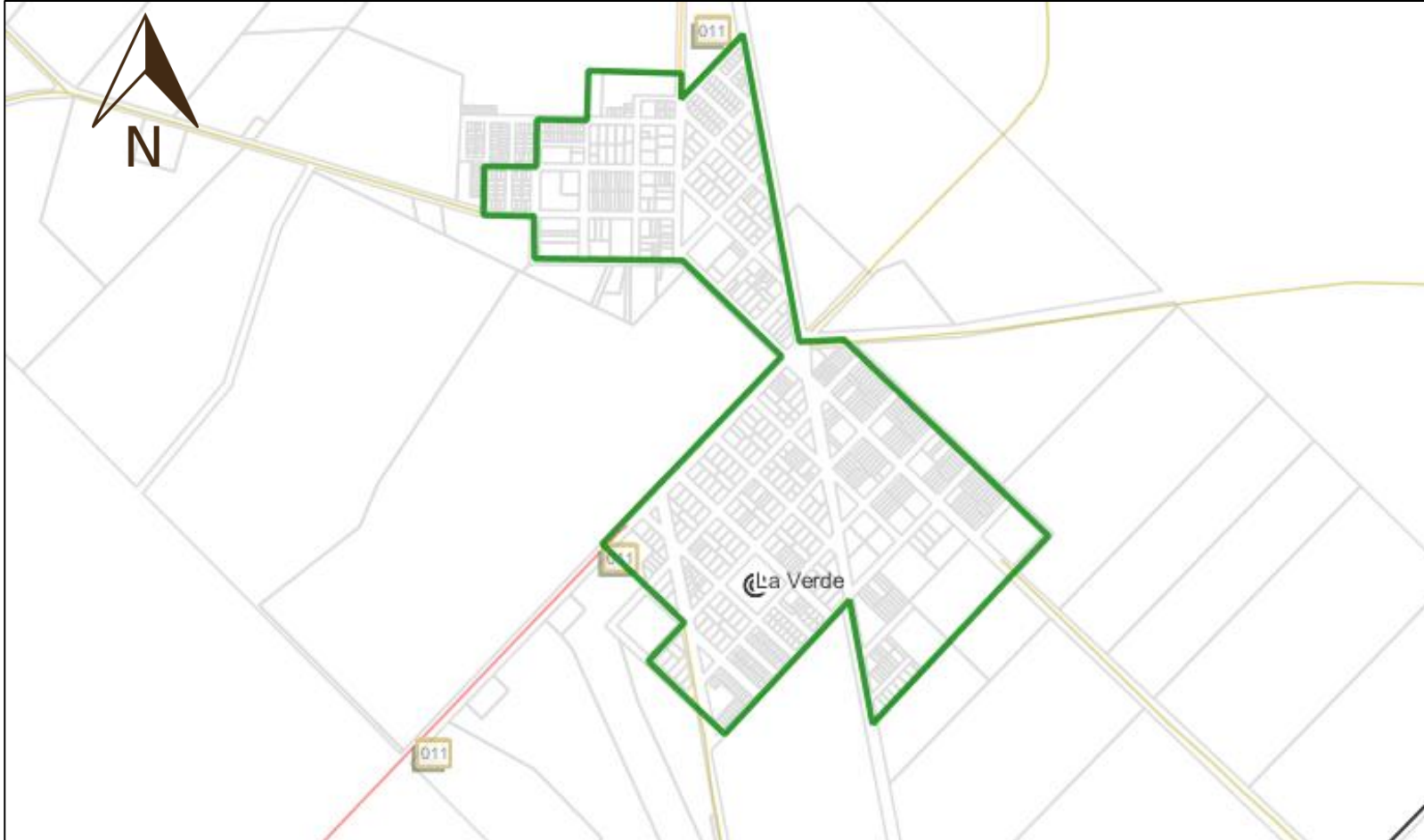
Fecha:
Actualización: Julio 2018
Impresión: Julio 2018



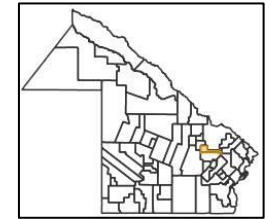
Provincia del Chaco

Municipio de La Verde: Infraestructura Municipal- Recoleccion de Residuos


UDT 10



Ubicación Geográfica



Referencia

 Recolección de Residuos

Escala: 1:17.000

Fuente:
Mun. de La Verde- Chaco
Consultor: Ostojic Alexis E. José
IDEChaco (SIGIDE)

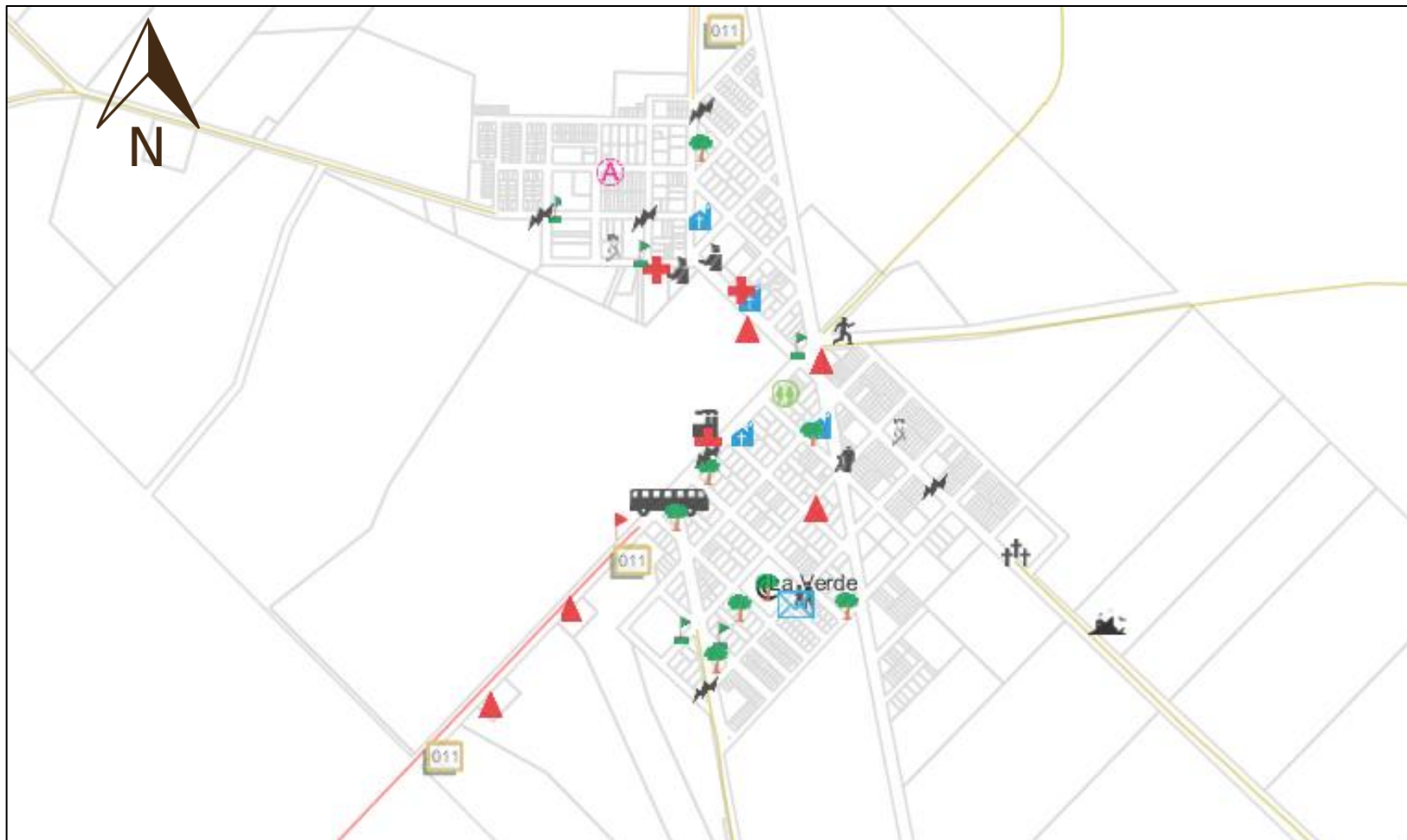
Fecha:
Actualización: Julio 2018
Impresión: Julio 2018



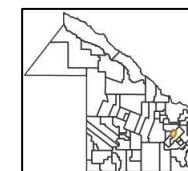
Provincia del Chaco

Municipio de La Verde: Equipamiento Urbano Municipal

UDT 10



Ubicación Geográfica



Escala: 1:17.000

Fuente:
Mun. de La Verde- Chaco
Consultor: Ostoijc Alexis E. José
IDEChaco (SIGIDE)

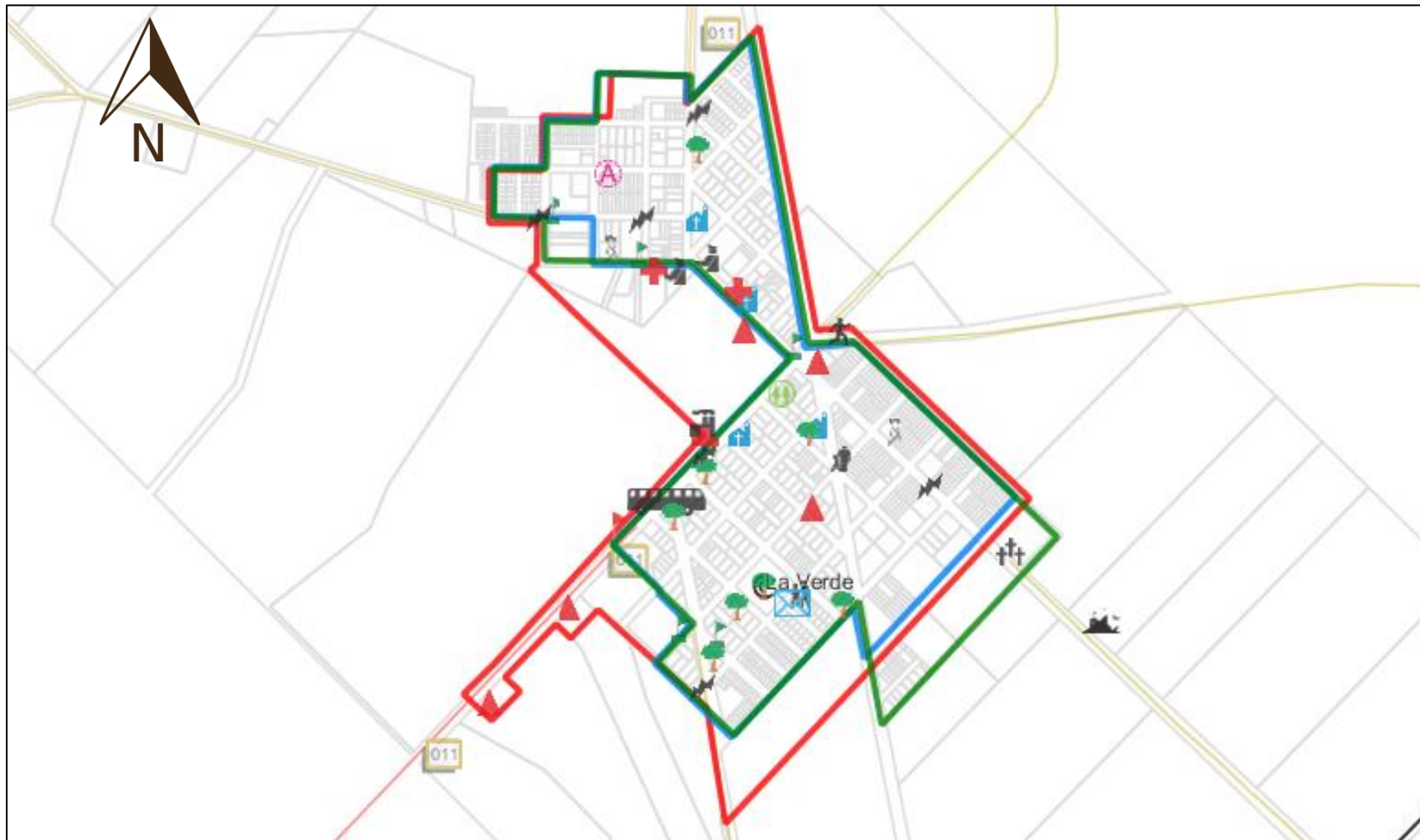
Fecha:
Actualización: Julio 2018
Impresión: Julio 2018



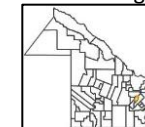
Provincia del Chaco

Municipio de La Verde: Mapa Integrado

UDT 10



Ubicación Geográfica



Referencias

Infraestructura Municipal:

- Agua Potable
- Energía Eléctrica
- Recolección de Residuos

Equipamiento Urbano Municipal:

- Administración Pública
- Asistencia Social
- Asociación Civil
- Basurales
- Caseríos
- Cementerios
- Centro de culto
- Centros Culturales
- Chacaritas
- Clubes deportivos y Estadios
- Cooperativas
- Correo y Telecomunicaciones
- Defensa y Seguridad
- Equipamiento Educativo
- Equipamiento Sanitario
- Espacios Libres
- Estancias y Establecimientos
- Industria
- Oficina Pública
- Paraje
- Punto de Interés
- Reservorios de agua
- Servicios
- Telecomunicaciones
- Terminal de Omnibus
- Transformador

Escala: 1:17.000

Fuente:
Mun. de La Verde- Chaco
Consultor: Ostojic Alexis E. José
IDEChaco (SIGIDE)

Fecha:
Actualización Julio de 2018
Impresión: Julio de 2018



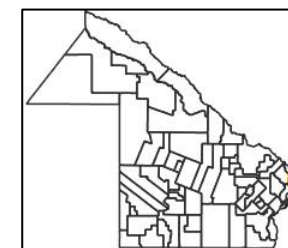
Provincia del Chaco

Municipio de Puerto Bermejo: Infraestructura Municipal- Agua Potable


UDT 11



Ubicación Geográfica



Referencia:

 Agua Potable

Escala: 1:17.000

Fuente:
Mun. de Puerto Bermejo- Chaco
Consultor: Ostojic Alexis E. José
IDEChaco (SIGIDE)

Fecha:
Actualización: Julio 2018
Impresión: Agosto 2018



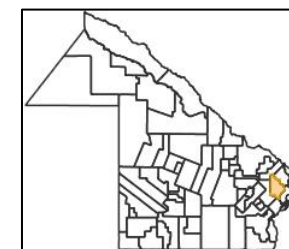
Provincia del Chaco

Municipio de Puerto Bermejo: Infraestructura Municipal- Energía Eléctrica


UDT 11



Ubicación Geográfica



Referencia

 Energía Eléctrica

Escala: 1:17.000

Fuente:
Mun. de Puerto Bermejo- Chaco
Consultor: Ostoic Alexis E. José
IDeChaco (SIGIDE)

Fecha:
Actualización: Julio 2018
Impresión: Agosto 2018



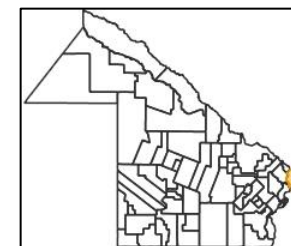
Provincia del Chaco

Municipio de Pto. Bermejo: Infraestructura Municipal- Recolección de Residuos

UDT 11



Ubicación Geográfica



Referencia

Recolección de Residuos

Escala: 1:17.000

Fuente:
Mun. de Puerto Bermejo- Chaco
Consultor: Ostojić Alexis E. José
IDEChaco (SIGIDE)

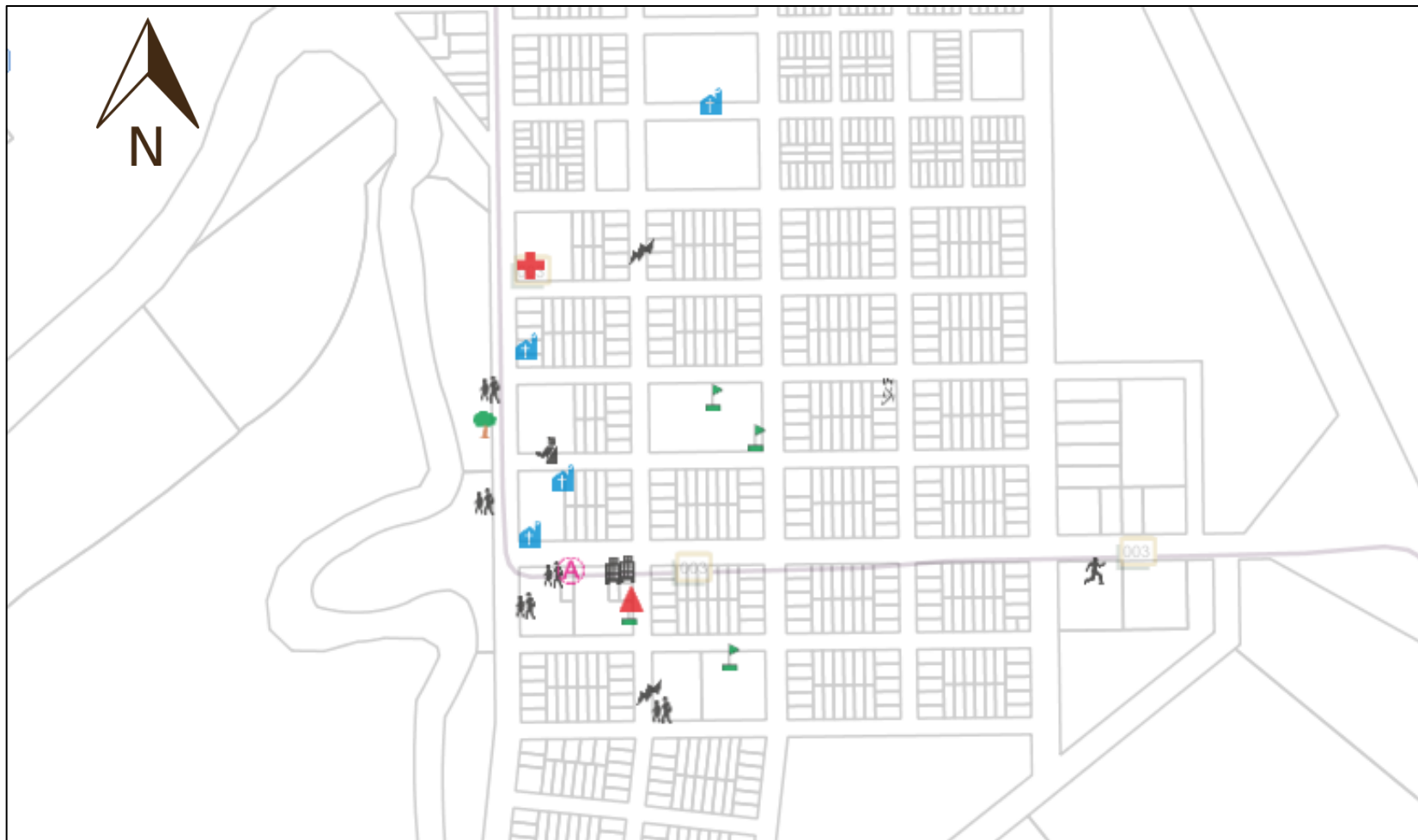
Fecha:
Actualización: Julio 2018
Impresión: Agosto 2018



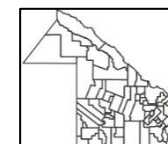
Provincia del Chaco

Municipio de Puerto Bermejo: Equipamiento Urbano Municipal

UDT 11



Ubicación Geográfica



Referencias:

- Administración Pública
- Asistencia Social
- Asociación Civil
- Basurales
- Caseros
- Cementerios
- Centro de culto
- Centros Culturales
- Chacaritas
- Clubes deportivos y Estadios
- Cooperativas
- Correo y Telecomunicaciones
- Defensa y Seguridad
- Equipamiento Educativo
- Equipamiento Sanitario
- Espacios Libres
- Estancias y Establecimientos
- Industria
- Oficina Pública
- Paraje
- Punto de Interés
- Reservorios de agua
- Servicios
- Telecomunicaciones
- Terminal de Omnibus
- Transformador

Escala: 1:8.500

Fuente:
Mun. de Puerto Bermejo- Chaco
Consultor: Ostoic Alexis E. José
IDEChaco (SIGIDE)

Fecha:
Actualización: Julio 2018
Impresión: Agosto 2018



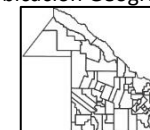
Provincia del Chaco

Municipio de Puerto Bermejo: Mapa Integrado

UDT 11



Ubicación Geográfica



Referencias

Infraestructura Municipal:

- Agua Potable
- Energía Eléctrica
- Recolección de Residuos

Equipamiento Urbano Municipal:

- Administración Pública
- Asistencia Social
- Asociación Civil
- Basurales
- Caseríos
- Cementerios
- Centro de culto
- Centros Culturales
- Chacaritas
- Clubes deportivos y Estadios
- Cooperativas
- Correo y Telecomunicaciones
- Defensa y Seguridad
- Equipamiento Educativo
- Equipamiento Sanitario
- Espacios Libres
- Estancias y Establecimientos
- Industria
- Oficina Pública
- Paraje
- Punto de Interés
- Reservorios de agua
- Servicios
- Telecomunicaciones
- Terminal de Omnibus
- Transformador

Escala: 1:17.000

Fuente:
Mun. de Puerto Bermejo- Chaco
Consultor: Ostojic Alexis E. José
IDEChaco (SIGIDE)

Fecha:
Actualización: Julio de 2018
Impresión: Agosto de 2018



Provincia del Chaco

Municipio de Colonia Elisa: Infraestructura Municipal- Agua Potable

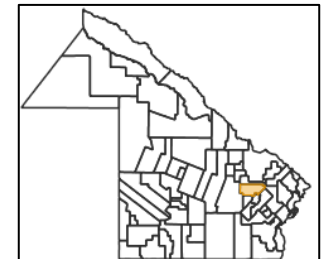
UDT 9




CONSEJO FEDERAL DE INVERSIONES



Ubicación Geográfica



Referencia:

 Agua Potable

Escala: 1:34.000

Fuente:
Mun. de Colonia Elisa- Chaco
Consultor: Ostojic Alexis E. José
IDEChaco (SIGIDE)

Fecha:
Actualización: Julio 2018
Impresión: Agosto 2018



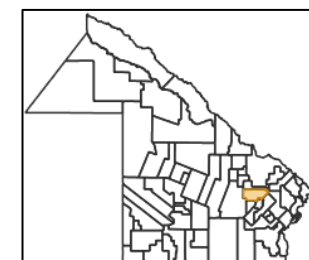
Provincia del Chaco

Municipio de Colonia Elisa: Infraestructura Municipal- Energía Eléctrica

UDT 9



Ubicación Geográfica



Referencia
[Red Outline] Energía Eléctrica

Escala: 1:34.000

Fuente:
Mun. de Colonia Elisa- Chaco
Consultor: Ostojic Alexis E. José
IDEChaco (SIGIDE)

Fecha:
Actualización: Julio 2018
Impresión: Agosto 2018



Provincia del Chaco


Municipio de Colonia Elisa: Infraestructura Municipal- Recolección de Residuos UDT 9



Ubicación Geográfica



Referencia

 Recolección de Residuos

Escala: 1:34.000

Fuente:
Mun. de Colonia Elisa- Chaco
Consultor: Ostojc Alexis E. José
IDEChaco (SIGIDE)

Fecha:
Actualización: Julio 2018
Impresión: Agosto 2018



Provincia del Chaco

Municipio de Colonia Elisa: Equipamiento Urbano Municipal

UDT 9



Ubicación Geográfica



Referencias:

- Administración Pública
- Asistencia Social
- Asociación Civil
- Basurales
- Caseros
- Cementerios
- Centro de culto
- Centros Culturales
- Chacaritas
- Clubes deportivos y Estadios
- Cooperativas
- Correo y Telecomunicaciones
- Defensa y Seguridad
- Equipamiento Educativo
- Equipamiento Sanitario
- Espacios Libres
- Estancias y Establecimientos
- Industria
- Oficina Pública
- Paraje
- Punto de Interés
- Reservorios de agua
- Servicios
- Telecomunicaciones
- Terminal de Omnibus
- Transformador

Escala: 1:17.000

Fuente:
Mun. de Colonia Elisa - Chaco
Consultor: Ostojic Alexis E. José
IDEChaco (SIGIDE)

Fecha:
Actualización: Julio 2018
Impresión: Agosto 2018



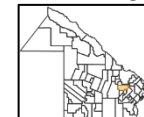
Provincia del Chaco

Municipio de Colonia Elisa: Mapa Integrado

UDT 9



Ubicación Geográfica



Referencias

Infraestructura Municipal:

- Agua Potable
- Energía Eléctrica
- Recolección de Residuos

Equipamiento Urbano Municipal:

- Administración Pública
- Asistencia Social
- Asociación Civil
- Basurales
- Caseríos
- Cementerios
- Centro de culto
- Centros Culturales
- Chacaritas
- Clubes deportivos y Estadios
- Cooperativas
- Correo y Telecomunicaciones
- Defensa y Seguridad
- Equipamiento Educativo
- Equipamiento Sanitario
- Espacios Libres
- Estancias y Establecimientos
- Industria
- Oficina Pública
- Paraje
- Punto de Interés
- Reservorios de agua
- Servicios
- Telecomunicaciones
- Terminal de Omnibus
- Transformador

Escala: 1:34.000

Fuente:
Mun. de Colonia Elisa- Chaco
Consultor: Ostojic Alexis E. José
IDEChaco (SIGIDE)

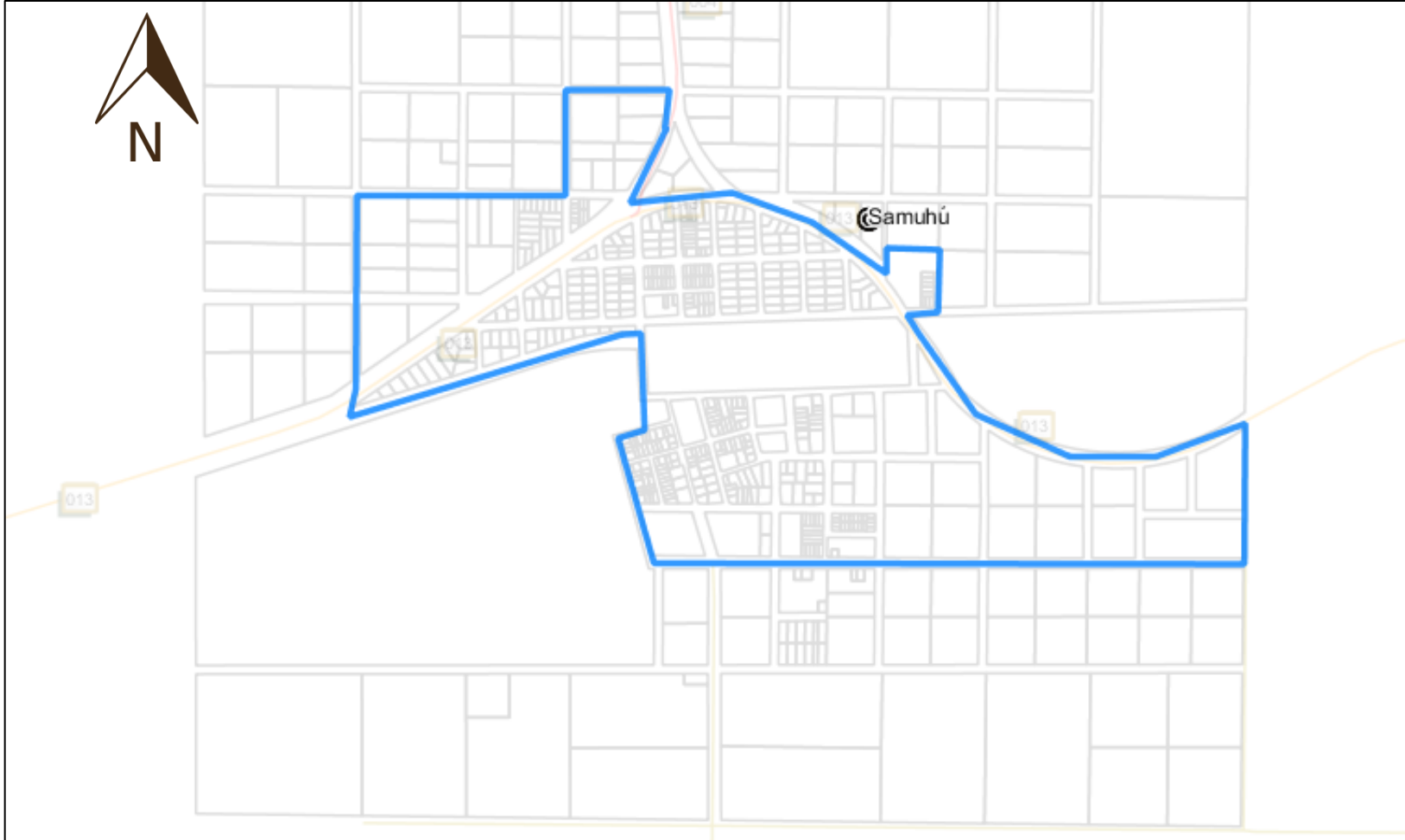
Fecha:
Actualización: Julio de 2018
Impresión: Agosto de 2018



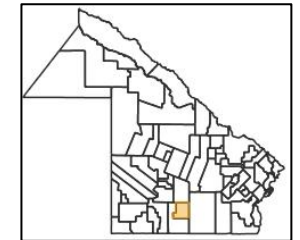
Provincia del Chaco


Municipio de Samuhú: Infraestructura Municipal- Agua Potable

UDT 14



Ubicación Geográfica



Referencia:
 Agua Potable

Escala: 1:17.500

Fuente:
Mun. de Samuhú- Chaco
Consultor: Ostojic Alexis E. José
IDEChaco (SIGIDE)

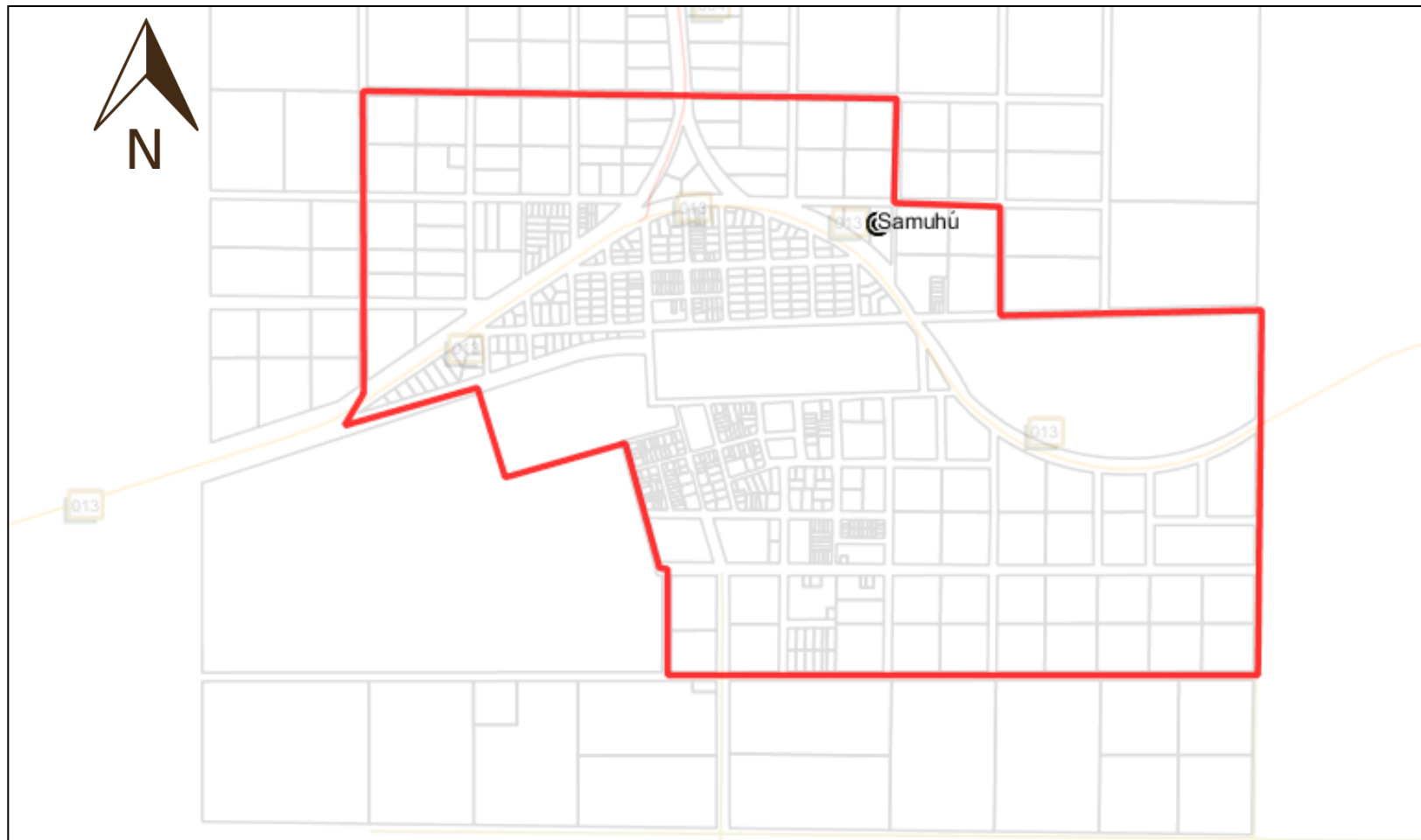
Fecha:
Actualización: Julio 2018
Impresión: Agosto 2018



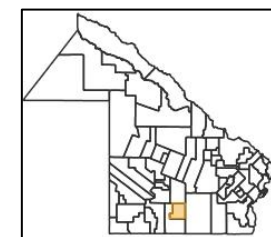
Provincia del Chaco

Municipio de Samuhú: Infraestructura Municipal- Energía Eléctrica

UDT 14



Ubicación Geográfica



Referencia

 Energía Eléctrica

Escala: 1:17.000

Fuente:
Mun. de Samuhú- Chaco
Consultor: Ostoic Alexis E. José
IDEChaco (SIGIDE)

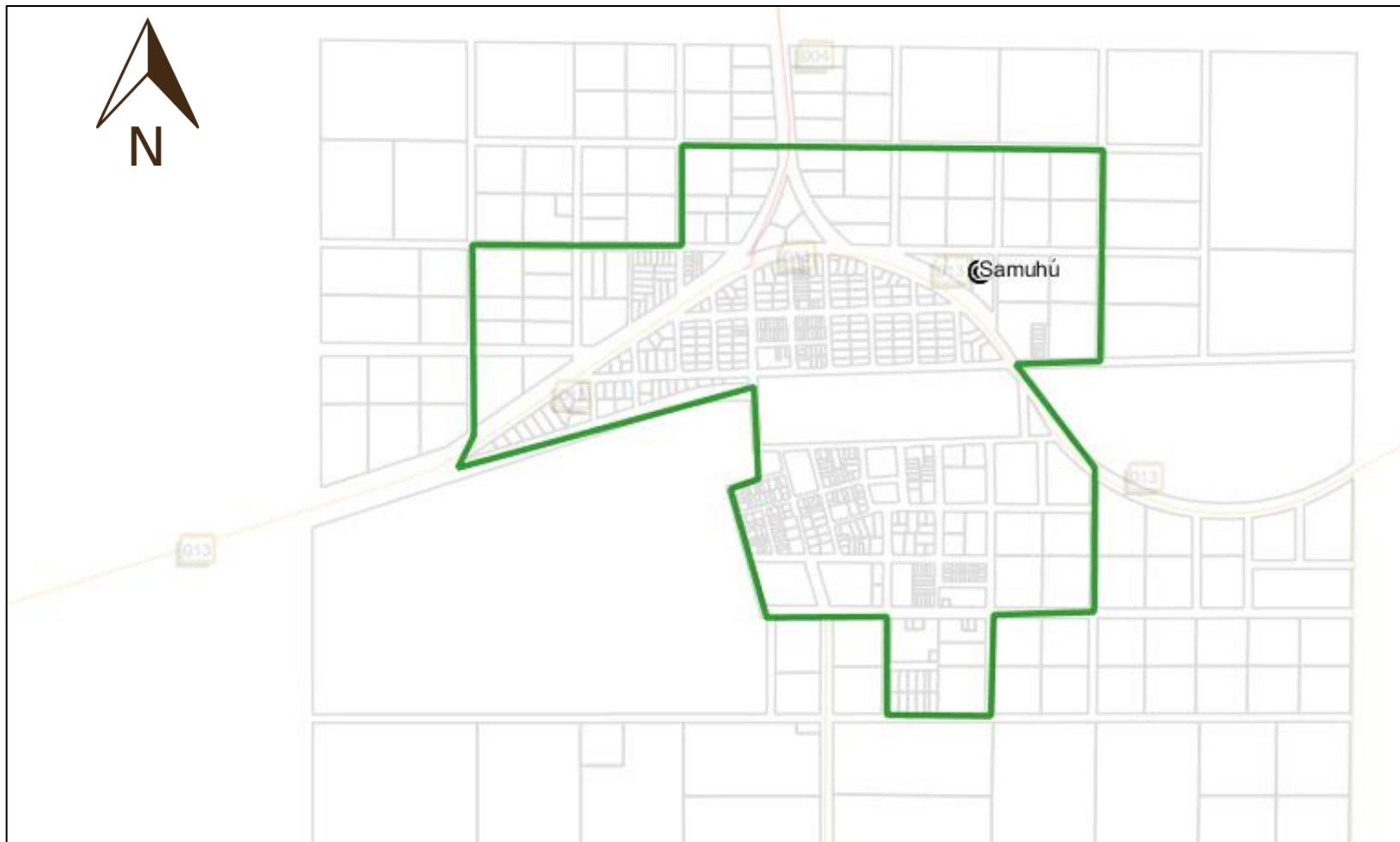
Fecha:
Actualización: Julio 2018
Impresión: Agosto 2018



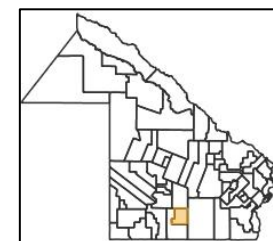
Provincia del Chaco

Municipio de Samuhú: Infraestructura Municipal- Recolección de Residuos


UDT 14



Ubicación Geográfica



Referencia

 Recolección de Residuos

Escala: 1:17.000

Fuente:
Mun. de Samuhú- Chaco
Consultor: Ostojić Alexis E. José
IDEChaco (SIGIDE)

Fecha:
Actualización: Julio 2018
Impresión: Agosto 2018



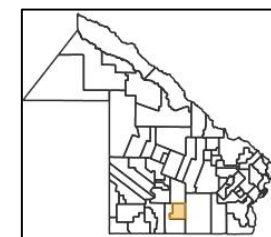
Provincia del Chaco

Municipio de Samuhú: Expansión Urbana

UDT 14



Ubicación Geográfica



Referencia:

Expansión Urbana

 Viviendas

Escala: 1:17.500

Fuente:
Mun. de Samuhú- Chaco
Consultor: Ostojic Alexis E. José
IDEChaco (SIGIDE)

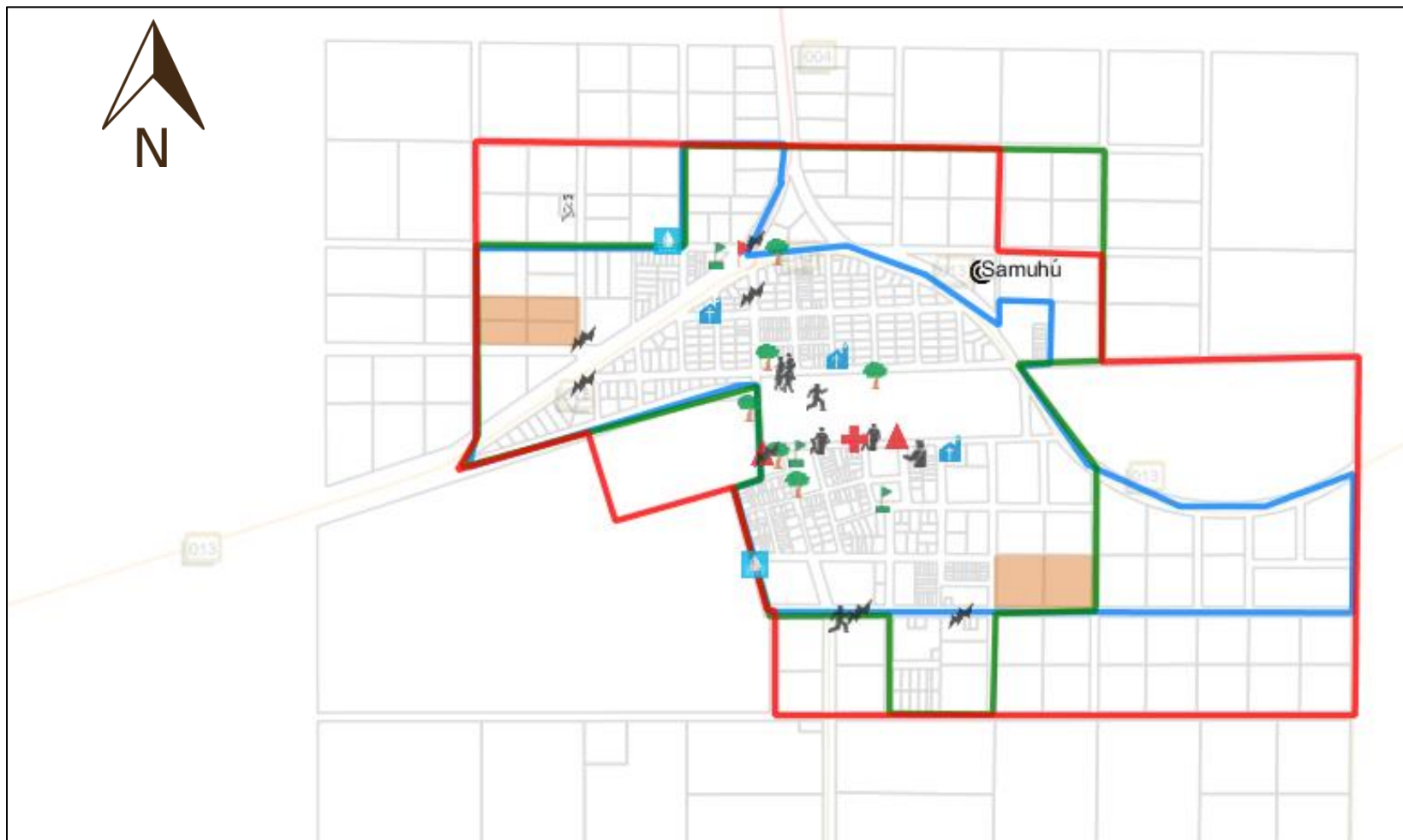
Fecha:
Actualización: Marzo 2018
Impresión: Abril 2018



Provincia del Chaco

Municipio de Samuhú: Mapa Integrado

UDT 14






Ubicación Geográfica



Referencias

Infraestructura Municipal:

-  Agua Potable
-  Energía Eléctrica
-  Recolección de Residuos

Expansión Urbana

-  Viviendas

Equipamiento Urbano Municipal:

-  Administración Pública
-  Asistencia Social
-  Asociación Civil
-  Basurales
-  Caseríos
-  Cementerios
-  Centro de culto
-  Centros Culturales
-  Chacaritas
-  Clubes deportivos y Estadios
-  Cooperativas
-  Correo y Telecomunicaciones
-  Defensa y Seguridad
-  Equipamiento Educativo
-  Equipamiento Sanitario
-  Espacios Libres
-  Estancias y Establecimientos
-  Industria
-  Oficina Pública
-  Paraje
-  Punto de Interés
-  Reservorios de agua
-  Servicios
-  Telecomunicaciones
-  Terminal de Omnibus
-  Transformador

Escala: 1:17.000

Fuente:
Mun. de Samuhú - Chaco
Consultor: Ostojic Alexis E. José
IDEChaco (SIGIDE)

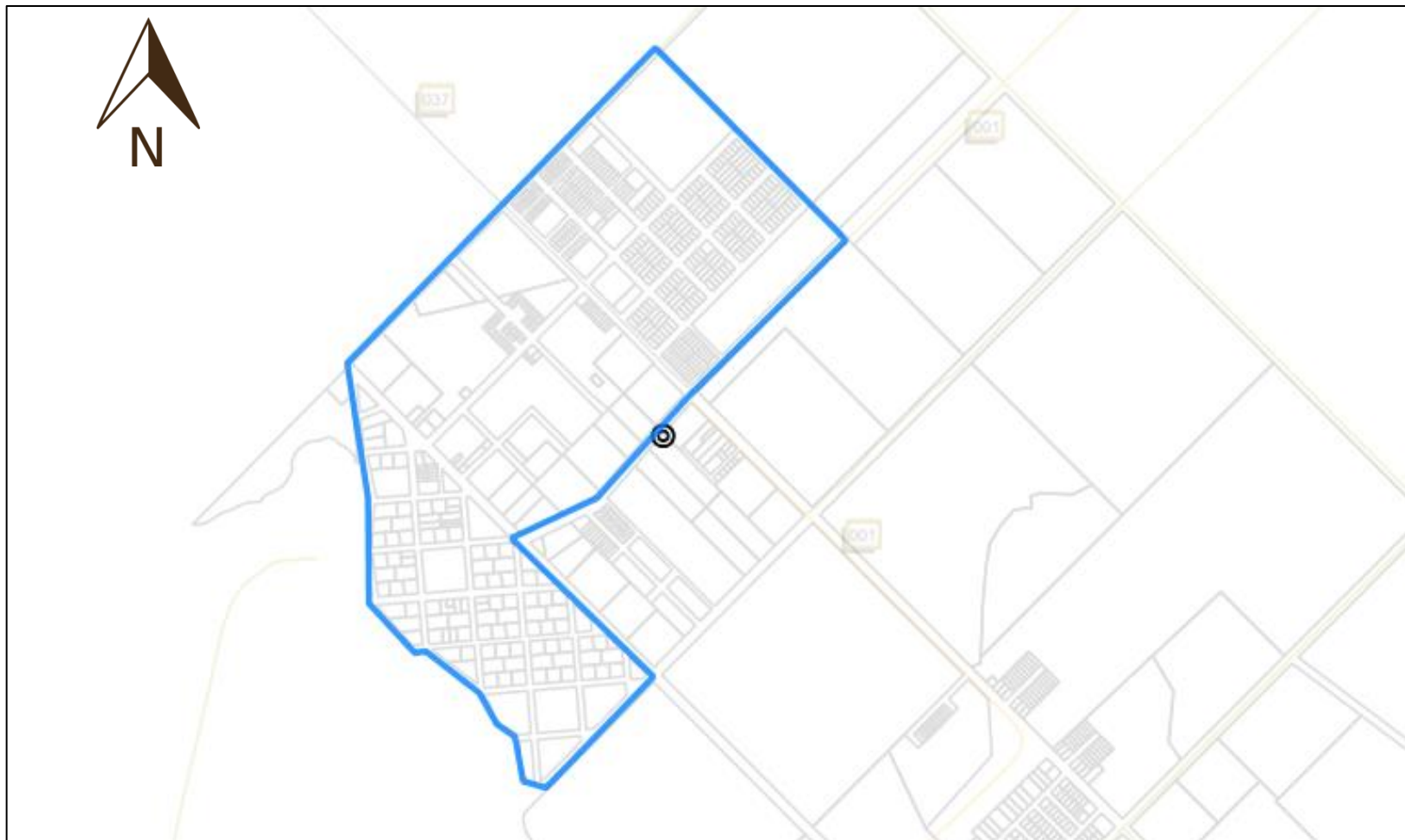
Fecha:
Actualización: Julio de 2018
Impresión: Agosto de 2018



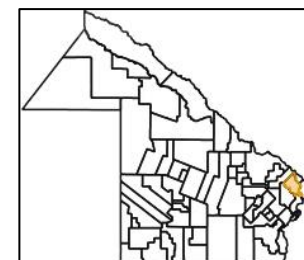
Provincia del Chaco

Municipio de General Vedia: Infraestructura Municipal- Agua Potable


UDT 11



Ubicación Geográfica



Referencia:

 Agua Potable

Escala: 1:17.500

Fuente:
Mun. de General Vedia- Chaco
Consultor: Ostojic Alexis E. José
IDEChaco (SIGIDE)

Fecha:
Actualización: Julio 2018
Impresión: Agosto 2018



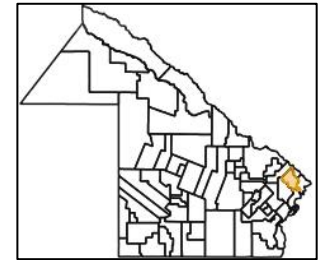
Provincia del Chaco

Municipio de General Vedia: Infraestructura Municipal- Energía Eléctrica


UDT 11



Ubicación Geográfica



Referencia

 Energía Eléctrica

Escala: 1:17.000

Fuente:
Mun. de General Vedia- Chaco
Consultor: Ostojic Alexis E. José
IDEChaco (SIGIDE)

Fecha:
Actualización: Julio 2018
Impresión: Agosto 2018



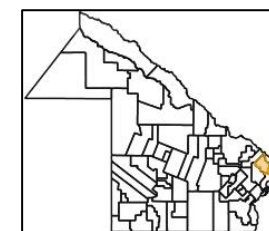
Provincia del Chaco

Municipio de Gral. Vedia: Infraestructura Municipal- Recolección de Residuos


UDT 14



Ubicación Geográfica



Referencia

-  Recolección de Residuos

Escala: 1:17.000

Fuente:
Mun. de General Vedia- Chaco
Consultor: Ostojic Alexis E. José
IDEChaco (SIGIDE)

Fecha:
Actualización: Julio 2018
Impresión: Agosto 2018



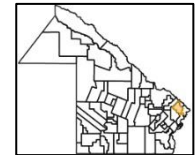
Provincia del Chaco

Municipio de General Vedia: Equipamiento Urbano Municipal

UDT 14



Ubicación Geográfica



Referencias:

- Administración Pública
- Asistencia Social
- Asociación Civil
- Basurales
- Caseros
- Cementerios
- Centro de culto
- Centros Culturales
- Chacaritas
- Clubes deportivos y Estadios
- Cooperativas
- Correo y Telecomunicaciones
- Defensa y Seguridad
- Equipamiento Educativo
- Equipamiento Sanitario
- Equipamiento Sanitario
- Espacios Libres
- Estancias y Establecimientos
- Industria
- Oficina Pública
- Paraje
- Punto de Interés
- Reservorios de agua
- Servicios
- Telecomunicaciones
- Terminal de Omnibus
- Transformador

Escala: 1:17.000

Fuente:
Mun. de General Vedia- Chaco
Consultor: Ostoic Alexis E. José
IDEChaco (SIGIDE)

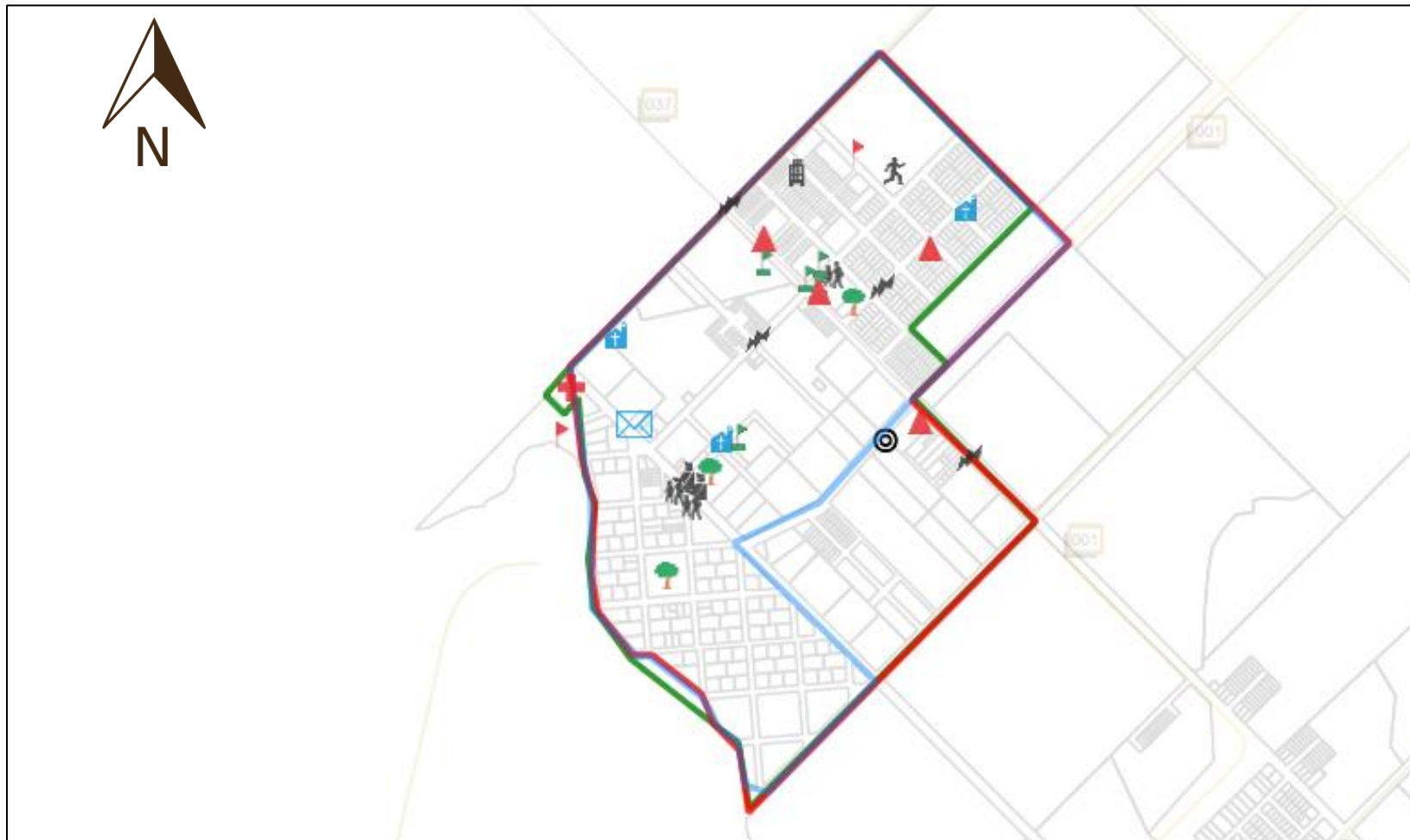
Fecha:
Actualización: Julio 2018
Impresión: Agosto 2018



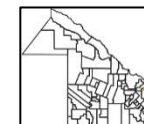
Provincia del Chaco

Municipio de General Vedia: Mapa Integrado

UDT 14



Ubicación Geográfica



Referencias

Infraestructura Municipal:

- Agua Potable
- Energía Eléctrica
- Recolección de Residuos

Equipamiento Urbano Municipal:

- Administración Pública
- Asistencia Social
- Asociación Civil
- Basurales
- Caseríos
- Cementerios
- Centro de culto
- Centros Culturales
- Chacaritas
- Clubes deportivos y Estadios
- Cooperativas
- Correo y Telecomunicaciones
- Defensa y Seguridad
- Equipamiento Educativo
- Equipamiento Sanitario
- Espacios Libres
- Estancias y Establecimientos
- Industria
- Oficina Pública
- Paraje
- Punto de Interés
- Reservorios de agua
- Servicios
- Telecomunicaciones
- Terminal de Omnibus
- Transformador

Escala: 1:17.000

Fuente:
Mun. de General Vedia- Chaco
Consultor: Ostojic Alexis E. José
IDEChaco (SIGIDE)

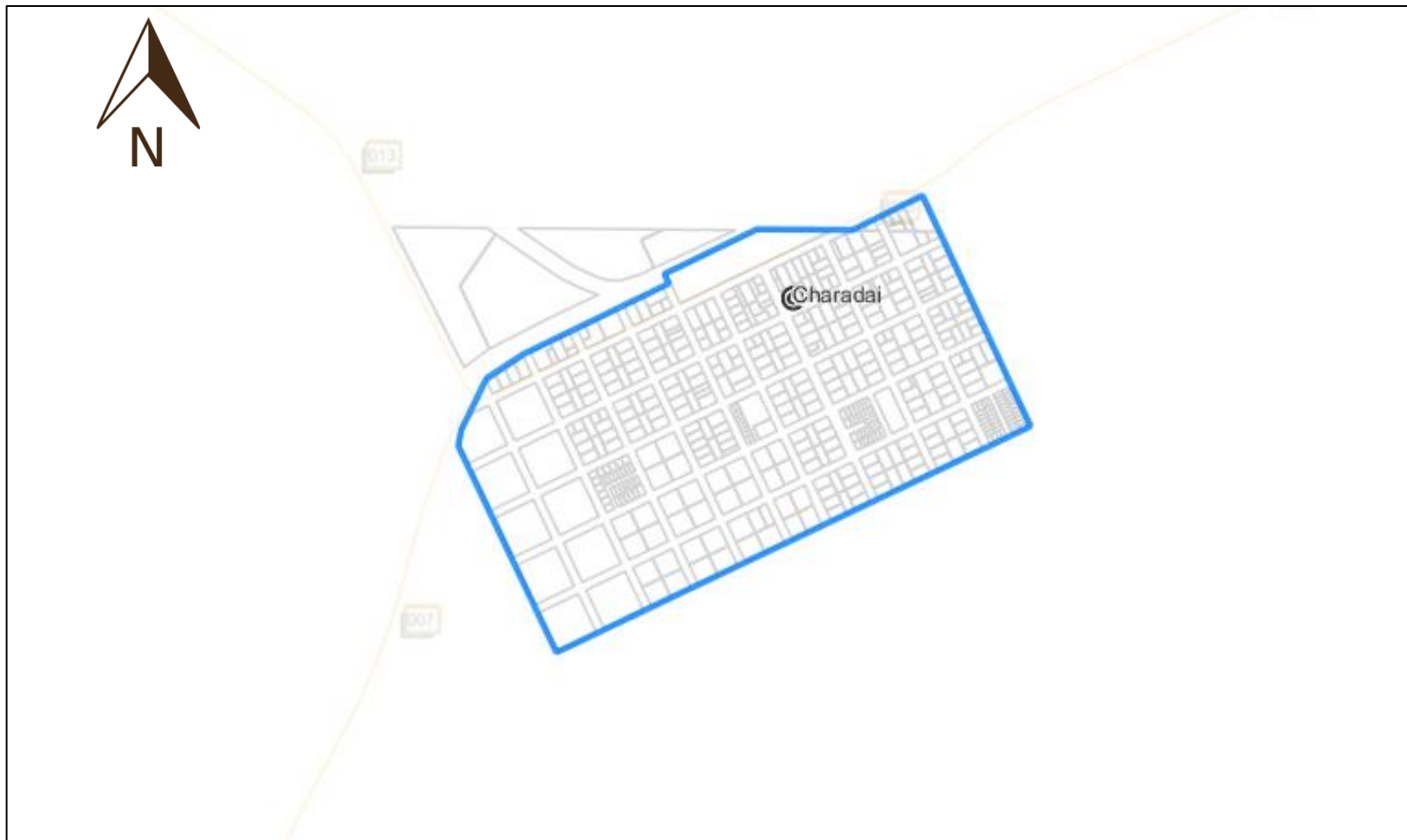
Fecha:
Actualización: Julio de 2018
Impresión: Agosto de 2018



Provincia del Chaco

Municipio de Charadai: Infraestructura Municipal- Agua Potable


UDT 13



Ubicación Geográfica



Referencia:

 Agua Potable

Escala: 1:17.500

Fuente:
Mun. de Charadai- Chaco
Consultor: Ostoic Alexis E. José
IDEChaco (SIGIDE)

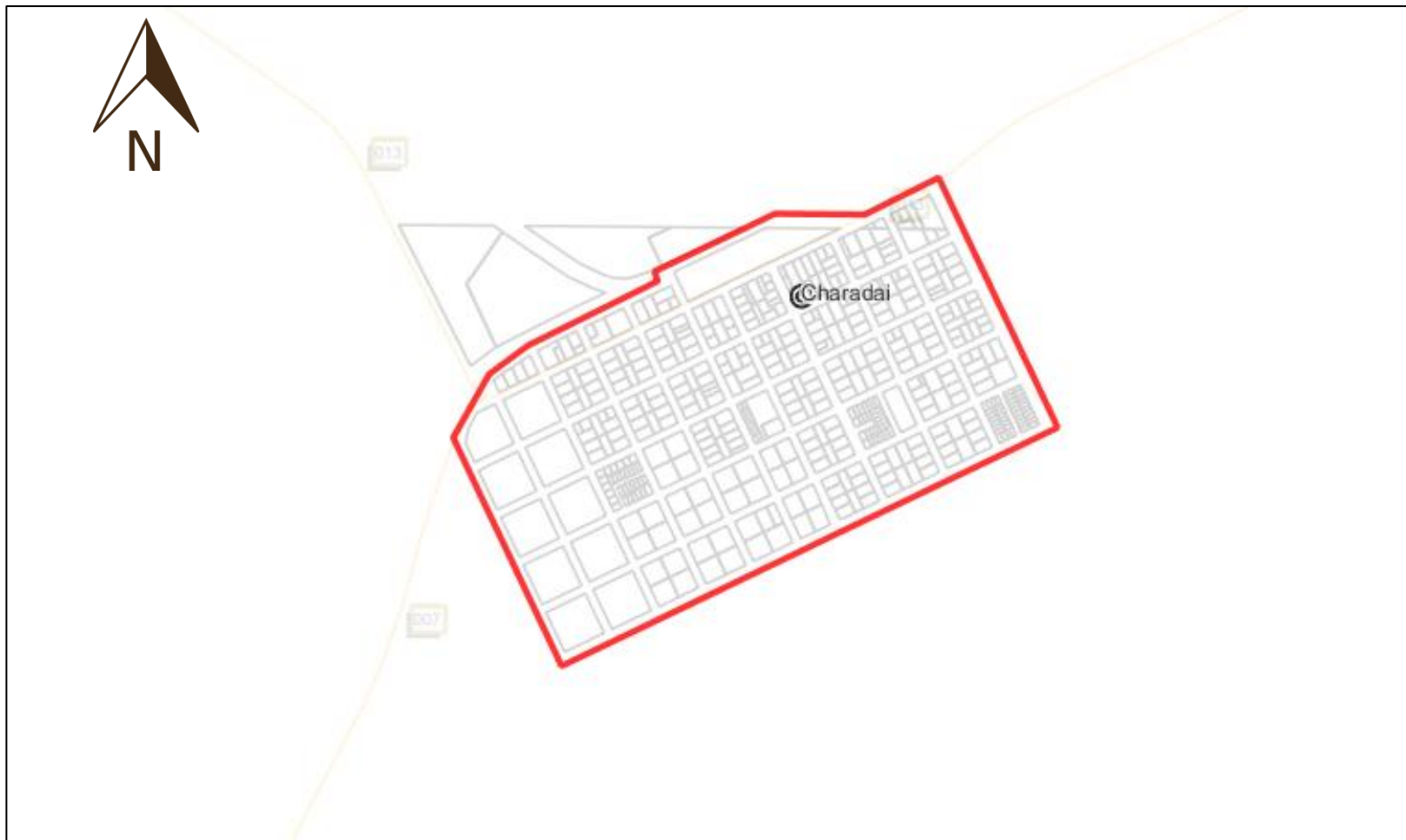
Fecha:
Actualización: Julio 2018
Impresión: Agosto 2018



Provincia del Chaco

Municipio de Charadai: Infraestructura Municipal- Energía Eléctrica

UDT 13



Ubicación Geográfica



Referencia

 Energía Eléctrica

Escala: 1:17.000

Fuente:
Mun. de Charadai- Chaco
Consultor: Ostojić Alexis E. José
IDEChaco (SIGIDE)

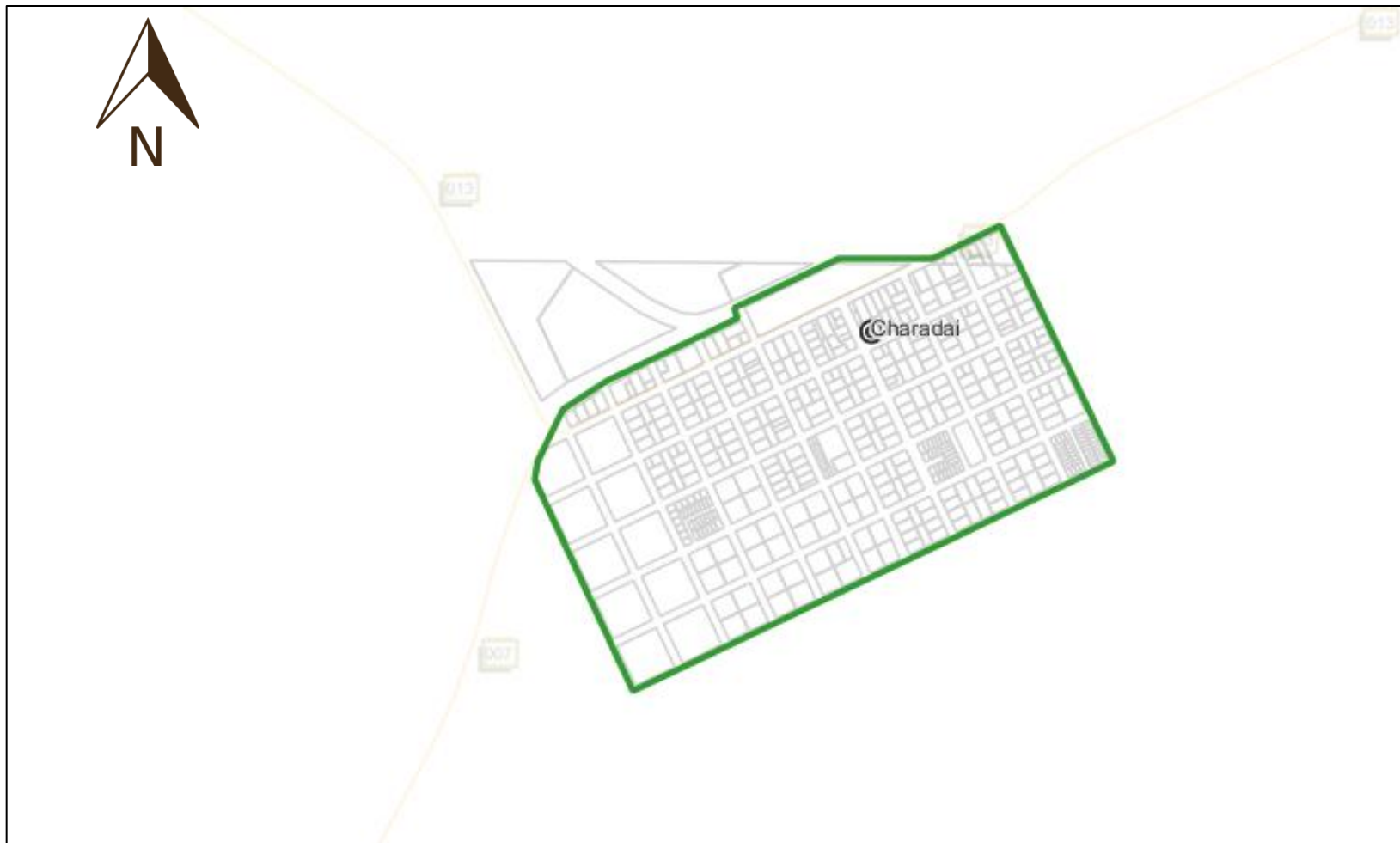
Fecha:
Actualización: Julio 2018
Impresión: Agosto 2018



Provincia del Chaco

Municipio de Charadai: Infraestructura Municipal- Recolección de Residuos


UDT 13



Ubicación Geográfica



Referencia

-  Recolección de Residuos

Escala: 1:17.000

Fuente:
Mun. de Charadai- Chaco
Consultor: Ostojić Alexis E. José
IDeChaco (SIGIDE)

Fecha:
Actualización: Julio 2018
Impresión: Agosto 2018



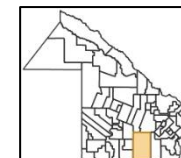
Provincia del Chaco

Municipio de Charadai: Equipamiento Urbano Municipal

UDT 13



Ubicación Geográfica



Referencias:

- Administración Pública
- Asistencia Social
- Asociación Civil
- Basurales
- Caseros
- Cementerios
- Centro de culto
- Centros Culturales
- Chacaritas
- Clubes deportivos y Estadios
- Cooperativas
- Correo y Telecomunicaciones
- Defensa y Seguridad
- Equipamiento Educativo
- Equipamiento Sanitario
- Espacios Libres
- Estancias y Establecimientos
- Industria
- Oficina Pública
- Paraje
- Punto de Interés
- Reservorios de agua
- Servicios
- Telecomunicaciones
- Terminal de Omnibus
- Transformador

Escala: 1:8.500

Fuente:
Mun. de Charadai- Chaco
Consultor: Ostoic Alexis E. José
IDEChaco (SIGIDE)

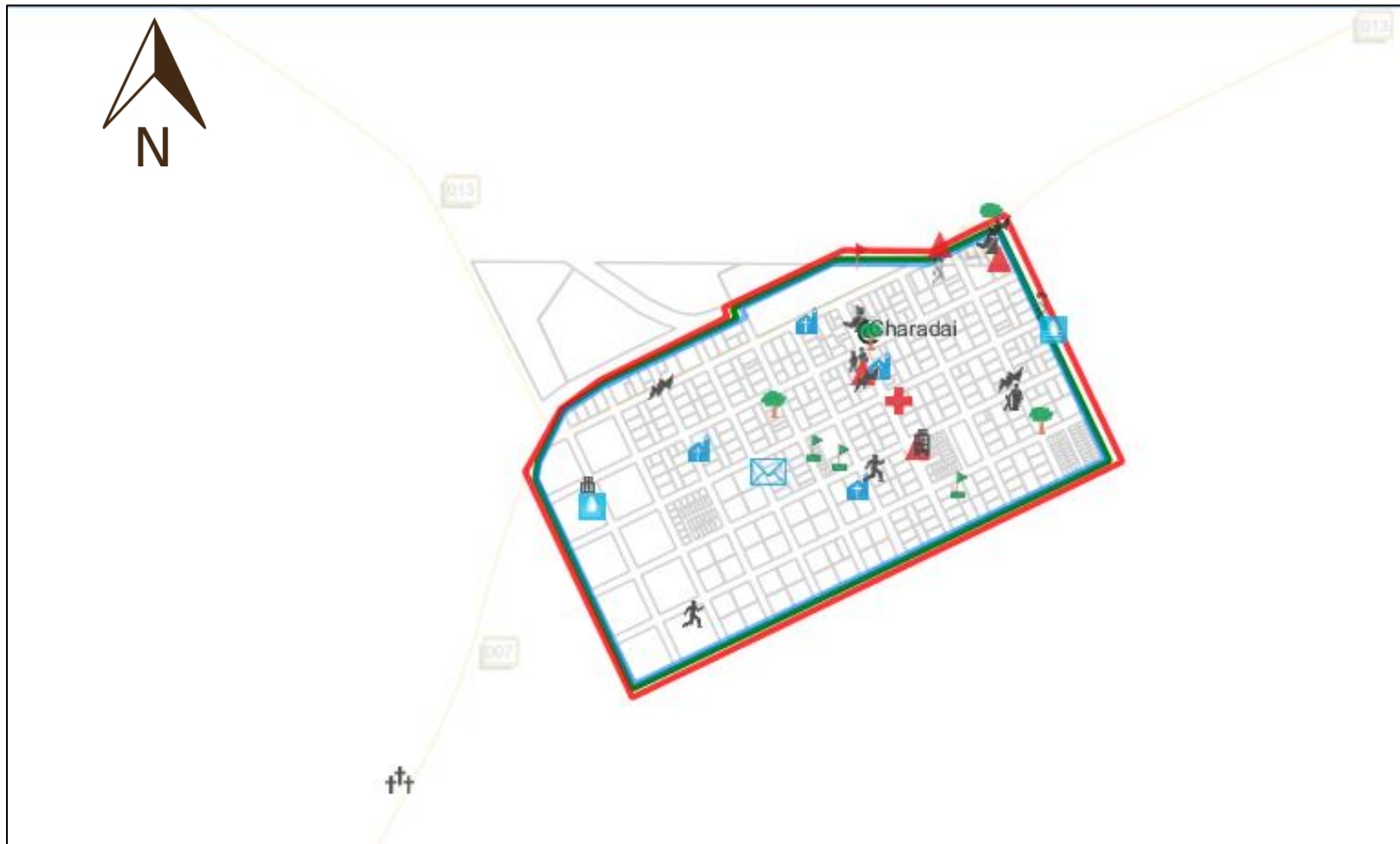
Fecha:
Actualización: Julio 2018
Impresión: Agosto 2018



Provincia del Chaco

Municipio de Charadai: Mapa Integrado

UDT 13



Ubicación Geográfica



Referencias

Infraestructura Municipal:

- Agua Potable
- Energía Eléctrica
- Recolección de Residuos

Equipamiento Urbano Municipal:

- Administración Pública
- Asistencia Social
- Asociación Civil
- Basurales
- Caseríos
- Cementerios
- Centro de culto
- Centros Culturales
- Chacaritas
- Clubes deportivos y Estadios
- Cooperativas
- Correo y Telecomunicaciones
- Defensa y Seguridad
- Equipamiento Educativo
- Equipamiento Sanitario
- Espacios Libres
- Estancias y Establecimientos
- Industria
- Oficina Pública
- Paraje
- Punto de Interés
- Reservorios de agua
- Servicios
- Telecomunicaciones
- Terminal de Omnibus
- Transformador

Escala: 1:17.000

Fuente:
Mun. de Charadai- Chaco
Consultor: Ostojic Alexis E. José
IDEChaco (SIGIDE)

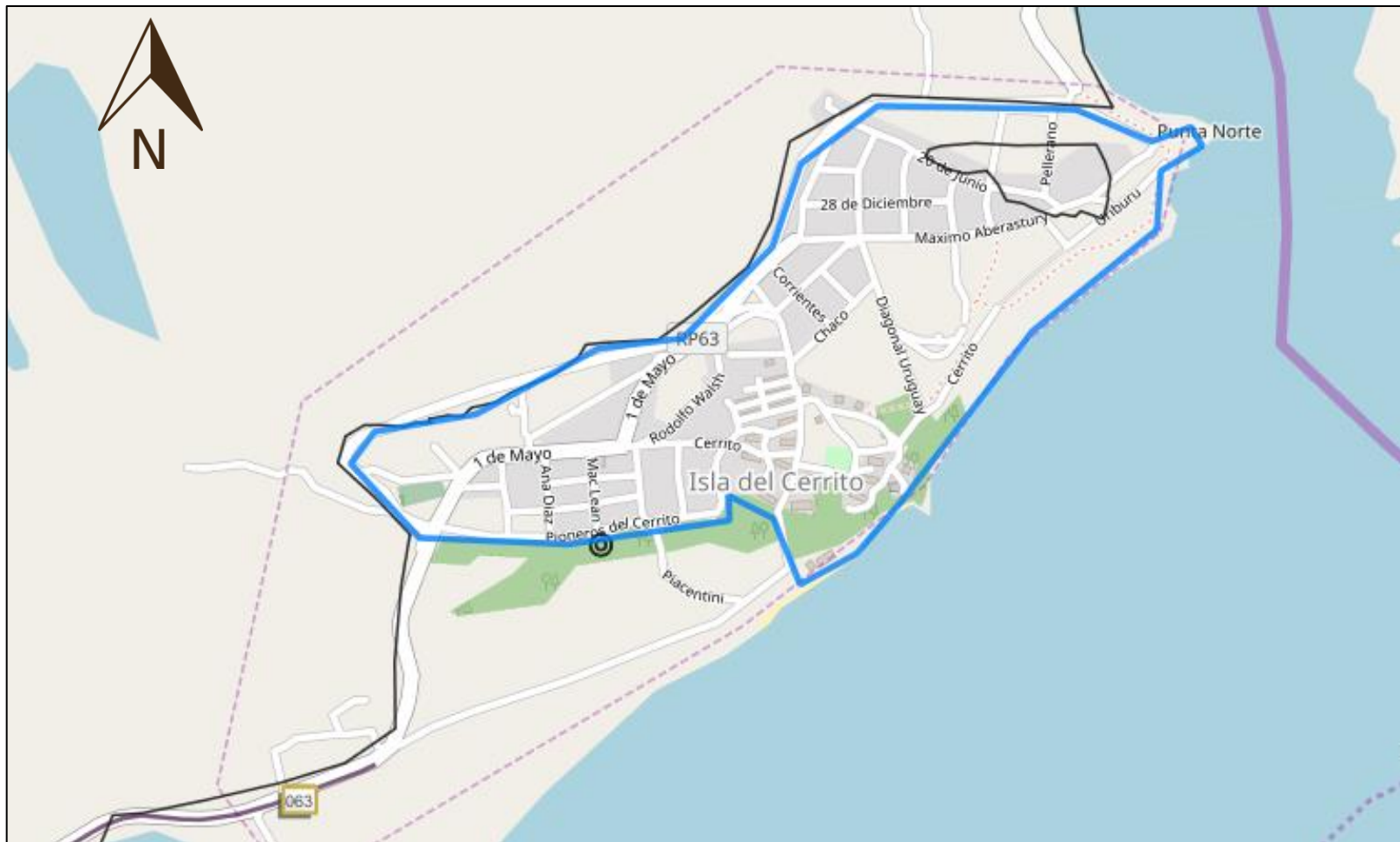
Fecha:
Actualización: Julio de 2018
Impresión: Agosto de 2018



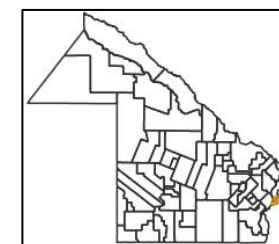
Provincia del Chaco

Municipio de Isla de Cerrito: Infraestructura Municipal- Agua Potable


UDT 11



Ubicación Geográfica



Referencia:

 Agua Potable

Escala: 1:17.500

Fuente:
Mun. de Isla del Cerrito- Chaco
Consultor: Ostojic Alexis E. José
IDEChaco (SIGIDE)

Fecha:
Actualización: Julio 2018
Impresión: Agosto 2018



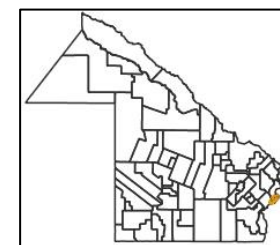
Provincia del Chaco

Municipio de Isla del Cerrito: Infraestructura Municipal- Energía Eléctrica

UDT 11



Ubicación Geográfica



Referencia
[Red Line] Energía Eléctrica

Escala: 1:17.000

Fuente:
Mun. de Isla del Cerrito- Chaco
Consultor: Ostojic Alexis E. José
IDEChaco (SIGIDE)

Fecha:
Actualización: Julio 2018
Impresión: Agosto 2018

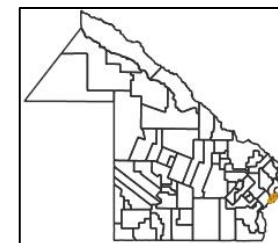


Provincia del Chaco


Municipio de Isla del Cerrito: Infraestructura Municipal- Recolección de Residuos UDT 11



Ubicación Geográfica



Referencia

 Recolección de Residuos

Escala: 1:17.000

Fuente:
Mun. de Isla del Cerrito- Chaco
Consultor: Ostojic Alexis E. José
IDEChaco (SIGIDE)

Fecha:
Actualización: Julio 2018
Impresión: Agosto 2018



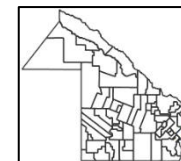
Provincia del Chaco

Municipio de Isla del Cerrito: Equipamiento Urbano Municipal

UDT 11



Ubicación Geográfica



Referencias:

- Administración Pública
- Asistencia Social
- Asociación Civil
- Basurales
- Caseros
- Cementerios
- Centro de culto
- Centros Culturales
- Chacaritas
- Clubes deportivos y Estadios
- Cooperativas
- Correo y Telecomunicaciones
- Defensa y Seguridad
- Equipamiento Educativo
- Equipamiento Sanitario
- Espacios Libres
- Estancias y Establecimientos
- Industria
- Oficina Pública
- Paraje
- Punto de Interés
- Reservorios de agua
- Servicios
- Telecomunicaciones
- Terminal de Omnibus
- Transformador

Escala: 1:8.500

Fuente:
Mun. de Isla del Cerrito- Chaco
Consultor: Ostoijc Alexis E. José
IDEChaco (SIGIDE)

Fecha:
Actualización: Julio 2018
Impresión: Agosto 2018



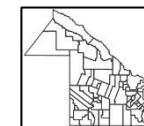
Provincia del Chaco

Municipio de Isla del Cerrito: Mapa Integrado

UDT 11



Ubicación Geográfica



Referencias

Infraestructura Municipal:

- Agua Potable
- Energía Eléctrica
- Recolección de Residuos

Equipamiento Urbano Municipal:

- Administración Pública
- Asistencia Social
- Asociación Civil
- Basurales
- Caseríos
- Cementerios
- Centro de culto
- Centros Culturales
- Chacaritas
- Clubes deportivos y Estadios
- Cooperativas
- Correo y Telecomunicaciones
- Defensa y Seguridad
- Equipamiento Educativo
- Equipamiento Sanitario
- Espacios Libres
- Estancias y Establecimientos
- Industria
- Oficina Pública
- Paraje
- Punto de Interés
- Reservorios de agua
- Servicios
- Telecomunicaciones
- Terminal de Omnibus
- Transformador

Escala: 1:17.000

Fuente:
Mun. de Isla del Cerrito- Chaco
Consultor: Ostojic Alexis E. José
IDEChaco (SIGIDE)

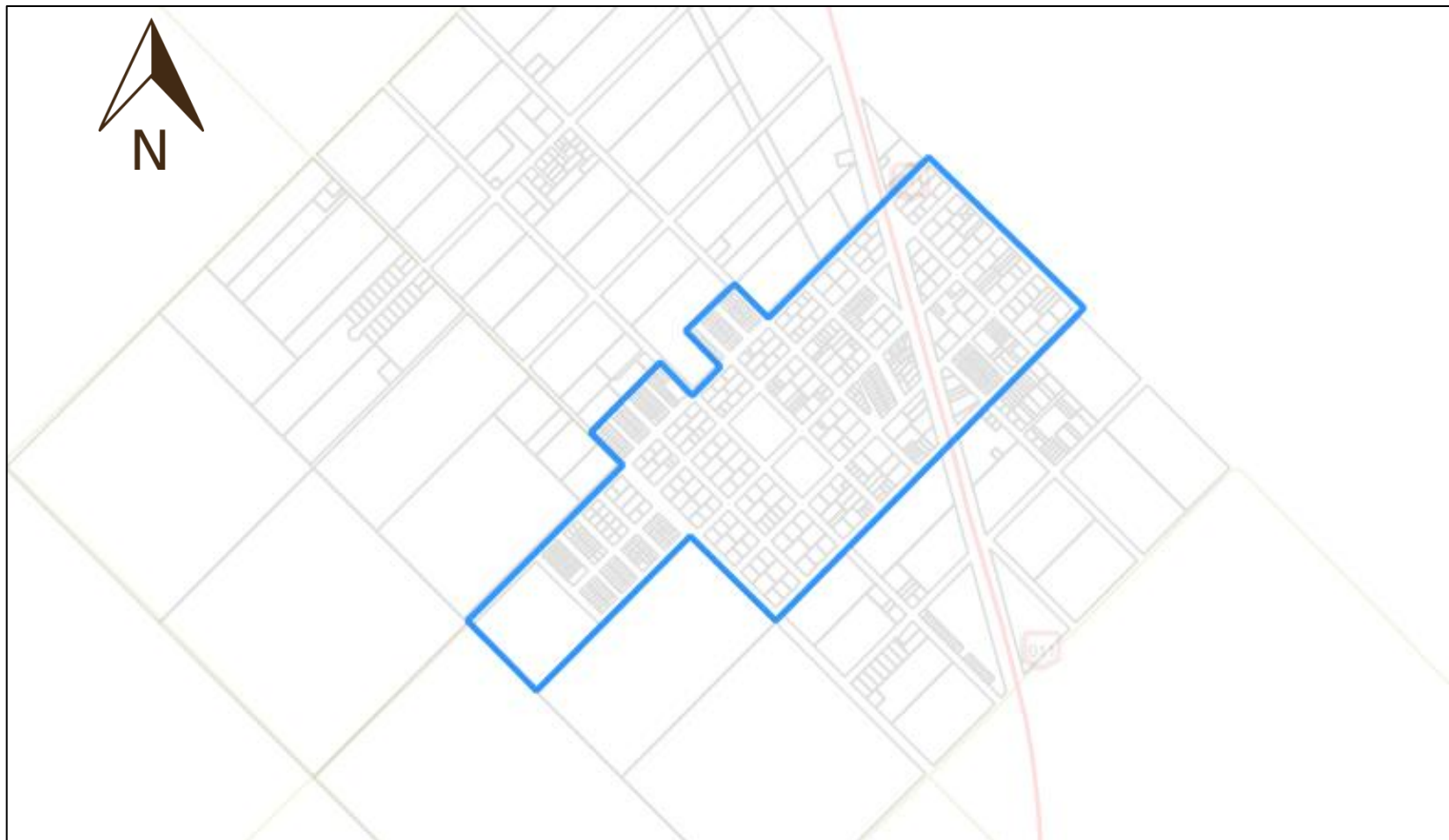
Fecha:
Actualización: Julio de 2018
Impresión: Agosto de 2018



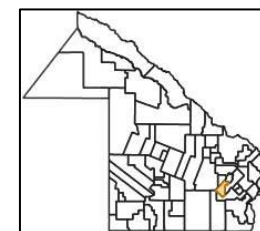
Provincia del Chaco


Municipio de Basail: Infraestructura Municipal- Agua Potable

UDT 13



Ubicación Geográfica



Referencia:
 Agua Potable

Escala: 1:17.500

Fuente:
Mun. de Basail- Chaco
Consultor: Ostojic Alexis E. José
IDEChaco (SIGIDE)

Fecha:
Actualización: Julio 2018
Impresión: Agosto 2018



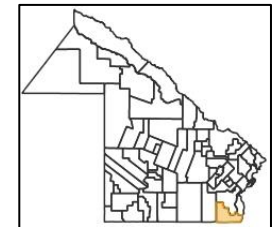
Provincia del Chaco

Municipio de Lapachito: Infraestructura Municipal- Energía Eléctrica

UDT 13



Ubicación Geográfica



Referencia
[Red outline] Energía Eléctrica

Escala: 1:17.000

Fuente:
Mun. de Basail- Chaco
Consultor: Ostoic Alexis E. José
IDEChaco (SIGIDE)

Fecha:
Actualización: Julio 2018
Impresión: Julio 2018



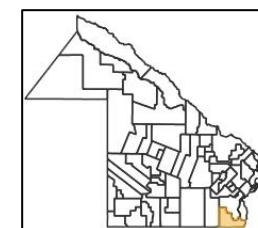
Provincia del Chaco

Municipio de Basail: Infraestructura Municipal- Recolección de Residuos


UDT 13



Ubicación Geográfica



Referencia

 Recolección de Residuos

Escala: 1:17.000

Fuente:
Mun. de Basail- Chaco
Consultor: Ostojc Alexis E. José
IDEChaco (SIGIDE)

Fecha:
Actualización: Julio 2018
Impresión: Julio 2018



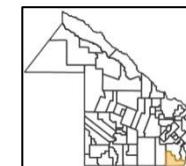
Provincia del Chaco

Municipio de Basail: Equipamiento Urbano Municipal

UDT 13



Ubicación Geográfica



Referencias:

- Administración Pública
- Asistencia Social
- Asociación Civil
- Basurales
- Caserios
- Cementerios
- Centro de culto
- Centros Culturales
- Chacaritas
- Clubes deportivos y Estadios
- Cooperativas
- Correo y Telecomunicaciones
- Defensa y Seguridad
- Equipamiento Educativo
- Equipamiento Sanitario
- Espacios Libres
- Estancias y Establecimientos
- Industria
- Oficina Pública
- Paraje
- Punto de Interés
- Reservorios de agua
- Servicios
- Telecomunicaciones
- Terminal de Omnibus
- Transformador

Escala: 1:17.000

Fuente:
Mun. de Basail- Chaco
Consultor: Ostojc Alexis E. José
IDEChaco (SIGIDE)

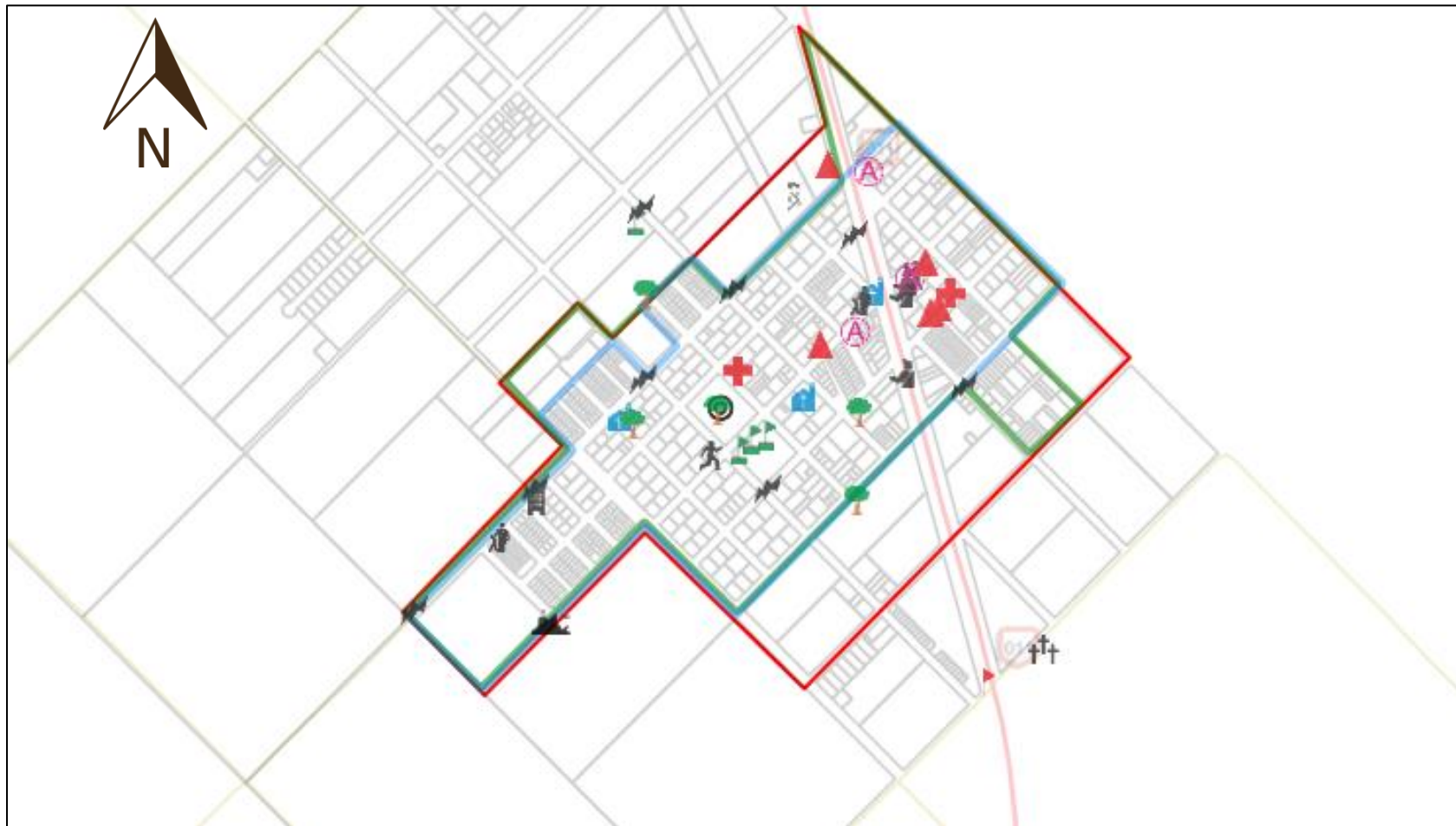
Fecha:
Actualización: Julio 2018
Impresión: Julio 2018



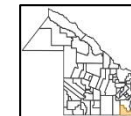
Provincia del Chaco

Municipio de Basail: Mapa Integrado

UDT 13



Ubicación Geográfica



Referencias

Infraestructura Municipal:

- Agua Potable
- Energía Eléctrica
- Recolección de Residuos

Equipamiento Urbano Municipal:

- Administración Pública
- Asistencia Social
- Asociación Civil
- Basurales
- Caseríos
- Cementerios
- Centro de culto
- Centros Culturales
- Chacaritas
- Clubes deportivos y Estadios
- Cooperativas
- Correo y Telecomunicaciones
- Defensa y Seguridad
- Equipamiento Educativo
- Equipamiento Sanitario
- Espacios Libres
- Estancias y Establecimientos
- Industria
- Oficina Pública
- Paraje
- Punto de Interés
- Reservorios de agua
- Servicios
- Telecomunicaciones
- Terminal de Omnibus
- Transformador

Escala: 1:17.000

Fuente:
Mun. de Basail- Chaco
Consultor: Ostojc Alexis E. José
IDEChaco (SIGIDE)

Fecha:
Actualización: Julio de 2018
Impresión: Julio de 2018



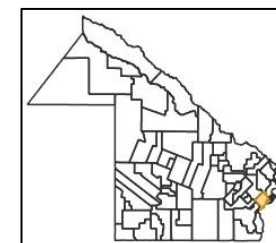
Provincia del Chaco

Municipio de Colonia Benitez: Infraestructura Municipal- Agua Potable


UDT 11



Ubicación Geográfica



Referencia:

 Agua Potable

Escala: 1:17.500

Fuente:
Mun. de Colonia Benítez- Chaco
Consultor: Ostojic Alexis E. José
IDEChaco (SIGIDE)

Fecha:
Actualización: Julio 2018
Impresión: Agosto 2018



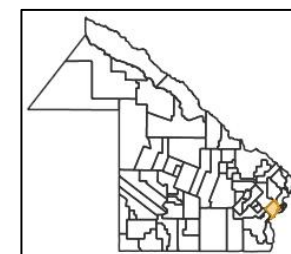
Provincia del Chaco

Municipio de Colonia Benitez: Infraestructura Municipal- Energía Eléctrica


UDT 11



Ubicación Geográfica



Referencia

 Energía Eléctrica

Escala: 1:17.000

Fuente:
Mun. de Colonia Benítez- Chaco
Consultor: Ostojić Alexis E. José
IDEChaco (SIGIDE)

Fecha:
Actualización: Julio 2018
Impresión: Agosto 2018



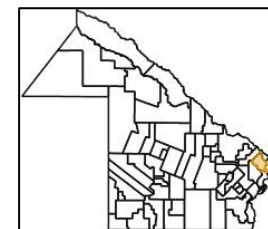
Provincia del Chaco

Municipio de C. Benitez: Infraestructura Municipal- Recolección de Residuos

UDT 11



Ubicación Geográfica



Referencia

- Recolección de Residuos

Escala: 1:17.000

Fuente:
Mun. de Colonia Benitez- Chaco
Consultor: Ostojc Alexis E. José
IDEChaco (SIGIDE)

Fecha:
Actualización: Julio 2018
Impresión: Agosto 2018



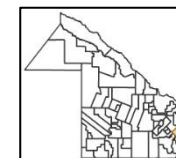
Provincia del Chaco

Municipio de Colonia Benitez: Equipamiento Urbano Municipal

UDT 11



Ubicación Geográfica



Referencias:

- Administración Pública
- Asistencia Social
- Asociación Civil
- Basurales
- Caseros
- Cementerios
- Centro de culto
- Centros Culturales
- Chacaritas
- Clubes deportivos y Estadios
- Cooperativas
- Correo y Telecomunicaciones
- Defensa y Seguridad
- Equipamiento Educativo
- Equipamiento Sanitario
- Espacios Libres
- Estancias y Establecimientos
- Industria
- Oficina Pública
- Paraje
- Punto de Interés
- Reservorios de agua
- Servicios
- Telecomunicaciones
- Terminal de Omnibus
- Transformador

Escala: 1:17.000

Fuente:
Mun. de Colonia Benitez- Chaco
Consultor: Ostoic Alexis E. José
IDEChaco (SIGIDE)

Fecha:
Actualización: Julio 2018
Impresión: Agosto 2018



Provincia del Chaco

Municipio de Colonia Benitez: Mapa Integrado

UDT 11



Ubicación Geográfica



Referencias

Infraestructura Municipal:

- Agua Potable
- Energía Eléctrica
- Recolección de Residuos

Equipamiento Urbano Municipal:

- Administración Pública
- Asistencia Social
- Asociación Civil
- Basurales
- Caseríos
- Cementerios
- Centro de culto
- Centros Culturales
- Chacaritas
- Clubes deportivos y Estadios
- Cooperativas
- Correo y Telecomunicaciones
- Defensa y Seguridad
- Equipamiento Educativo
- Equipamiento Sanitario
- Espacios Libres
- Estancias y Establecimientos
- Industria
- Oficina Pública
- Paraje
- Punto de Interés
- Reservorios de agua
- Servicios
- Telecomunicaciones
- Terminal de Omnibus
- Transformador

Escala: 1:17.000

Fuente:
Mun. de Colonia Benitez- Chaco
Consultor: Ostojic Alexis E. José
IDEChaco (SIGIDE)

Fecha:
Actualización: Julio de 2018
Impresión: Agosto de 2018



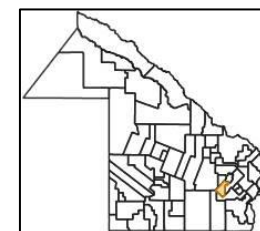
Provincia del Chaco

Municipio de Lapachito: Infraestructura Municipal- Agua Potable


UDT 10



Ubicación Geográfica



Referencia:

 Agua Potable

Escala: 1:8.500

Fuente:
Mun. de Lapachito- Chaco
Consultor: Ostoic Alexis E. José
IDEChaco (SIGIDE)

Fecha:
Actualización: Julio 2018
Impresión: Julio 2018



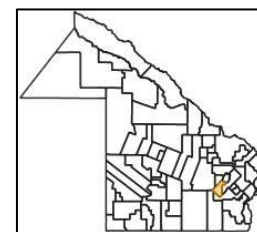
Provincia del Chaco

Municipio de Lapachito: Infraestructura Municipal- Energía Eléctrica

UDT 10



Ubicación Geográfica



Referencia
[Red outline] Energía Eléctrica

Escala: 1:8.500

Fuente:
Mun. de La Pachito- Chaco
Consultor: Ostojić Alexis E. José
IDEChaco (SIGIDE)

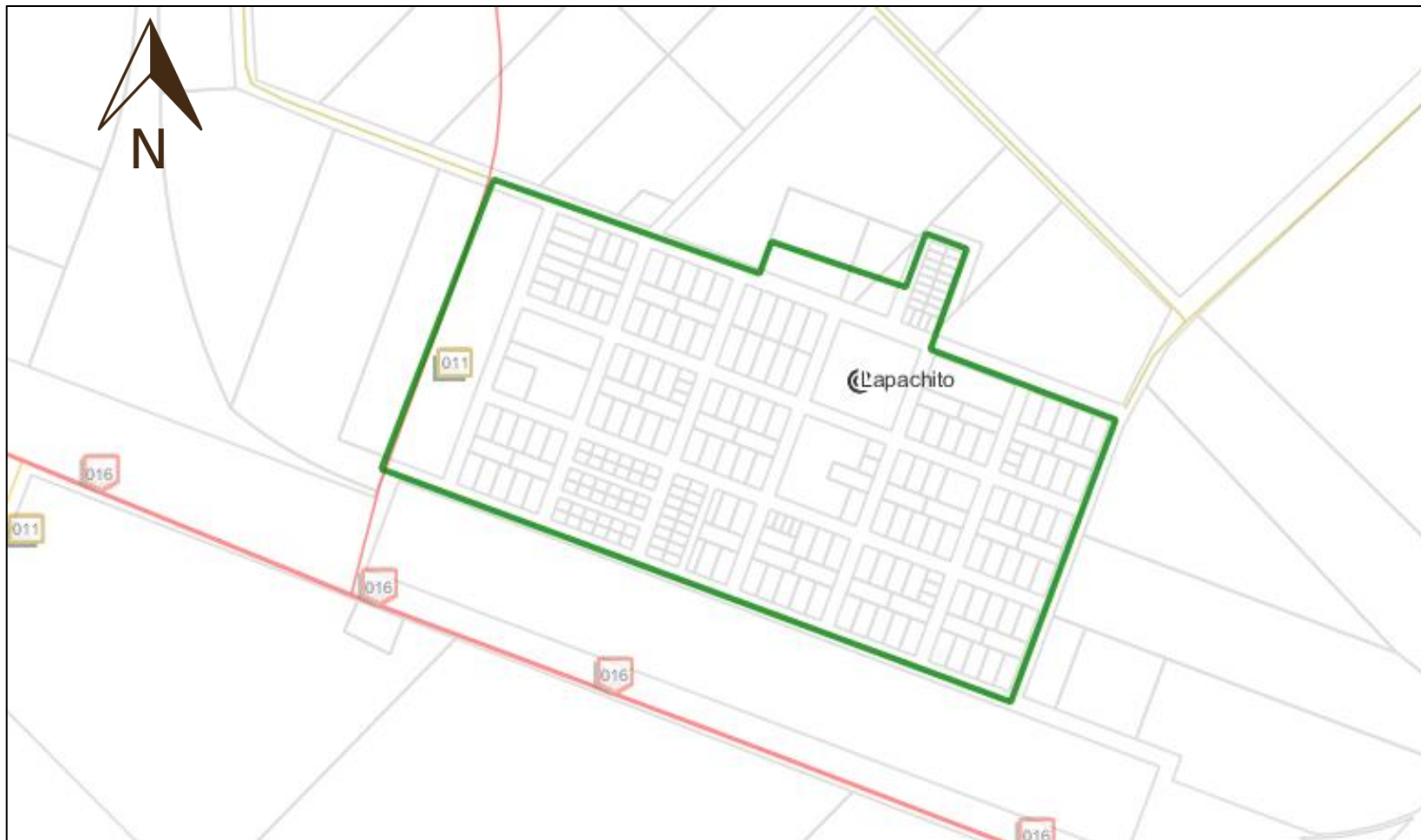
Fecha:
Actualización: Julio 2018
Impresión: Julio 2018



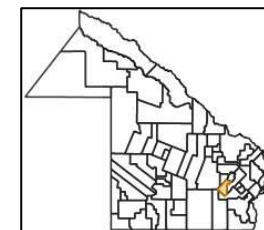
Provincia del Chaco

Municipio de Lapachito: Infraestructura Municipal- Recolección de Residuos


UDT 10



Ubicación Geográfica



Referencia

-  Recolección de Residuos

Escala: 1:8.500

Fuente:
Mun. de Lapachito- Chaco
Consultor: Ostojc Alexis E. José
IDEChaco (SIGIDE)

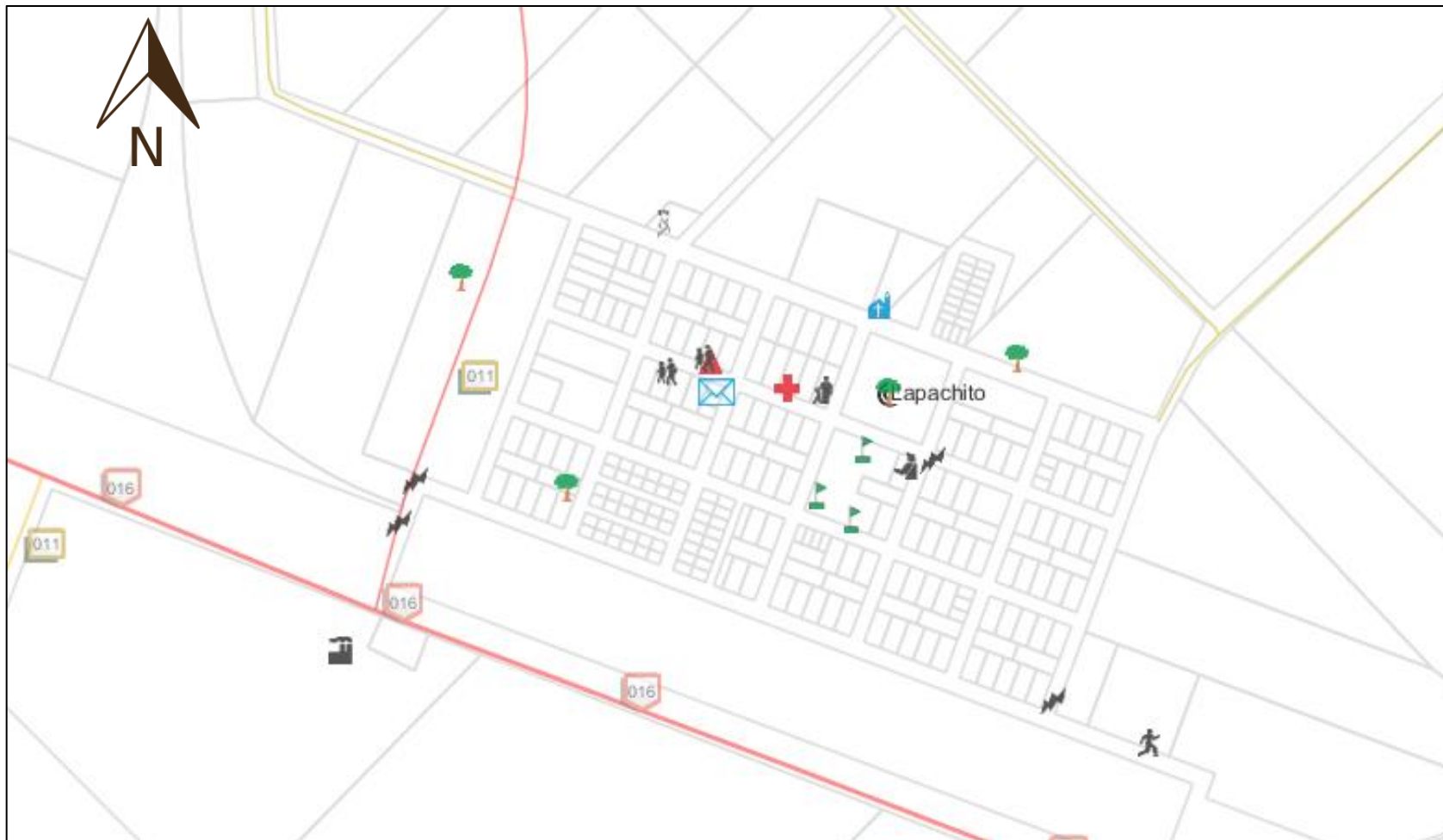
Fecha:
Actualización: Julio 2018
Impresión: Julio 2018



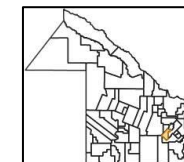
Provincia del Chaco

Municipio de Lapachito: Equipamiento Urbano Municipal

UDT 10



Ubicación Geográfica



Referencias:

- Administración Pública
- Asistencia Social
- Asociación Civil
- Basurales
- Caseros
- Cementerios
- Centro de culto
- Centros Culturales
- Chacaritas
- Clubes deportivos y Estadios
- Cooperativas
- Correo y Telecomunicaciones
- Defensa y Seguridad
- Equipamiento Educativo
- Equipamiento Sanitario
- Espacios Libres
- Estancias y Establecimientos
- Industria
- Oficina Pública
- Paraje
- Punto de Interés
- Reservorios de agua
- Servicios
- Telecomunicaciones
- Terminal de Omnibus
- Transformador

Escala: 1:8.500

Fuente:
Mun. de La Pachito - Chaco
Consultor: Ostojc Alexis E. José
IDEChaco (SIGIDE)

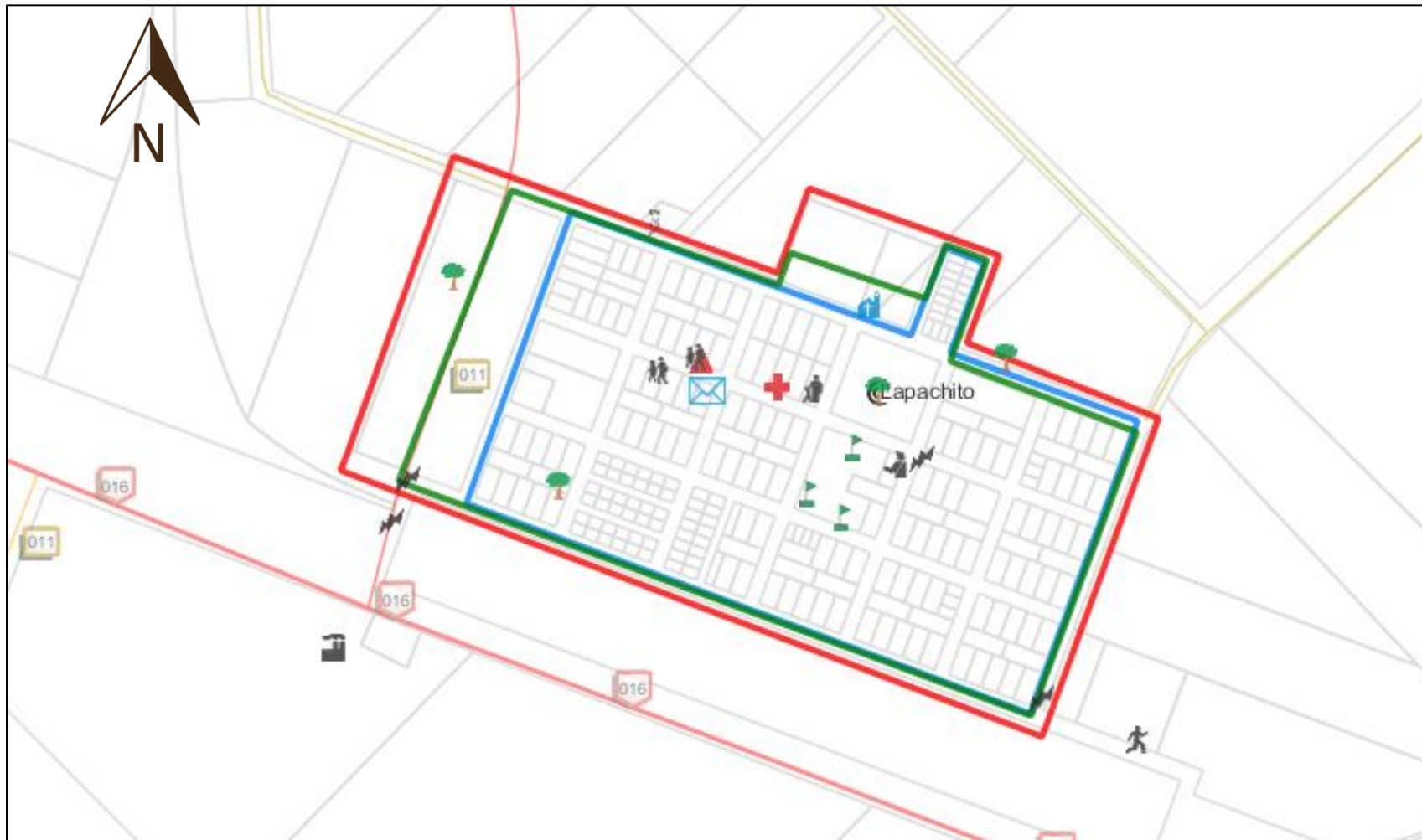
Fecha:
Actualización: Julio 2018
Impresión: Julio 2018



Provincia del Chaco

Municipio de Lapachito: Mapa Integrado

UDT 10



Ubicación Geográfica



Referencias

Infraestructura Municipal:

- Agua Potable
- Energía Eléctrica
- Recolección de Residuos

Equipamiento Urbano Municipal:

- Administración Pública
- Asistencia Social
- Asociación Civil
- Basurales
- Caseríos
- Cementerios
- Centro de culto
- Centros Culturales
- Chacaritas
- Clubes deportivos y Estadios
- Cooperativas
- Correo y Telecomunicaciones
- Defensa y Seguridad
- Equipamiento Educativo
- Equipamiento Sanitario
- Espacios Libres
- Estancias y Establecimientos
- Industria
- Oficina Pública
- Paraje
- Punto de Interés
- Reservorios de agua
- Servicios
- Telecomunicaciones
- Terminal de Omnibus
- Transformador

Escala: 1:8.500

Fuente:
Mun. de Lapachito- Chaco
Consultor: Ostojic Alexis E. José
IDEChaco (SIGIDE)

Fecha:
Actualización: Julio de 2018
Impresión: Julio de 2018



Provincia del Chaco

Municipio de Colonias Unidas: Infraestructura Municipal- Agua Potable


UDT 8



Ubicación Geográfica



Referencia:

 Agua Potable

Escala: 1:17.000

Fuente:
Mun. de Colonias Unidas- Chaco
Consultor: Ostojic Alexis E. José
IDEChaco (SIGIDE)

Fecha:
Actualización: Julio 2018
Impresión: Agosto 2018



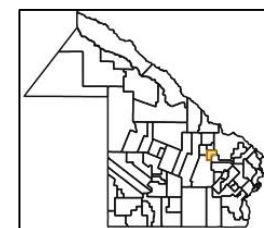
Provincia del Chaco

Municipio de Colonias Unidas: Infraestructura Municipal- Energía Eléctrica

UDT 8



Ubicación Geográfica



Referencia

□ Energía Eléctrica

Escala: 1:17.000

Fuente:
Mun. de Colonias Unidas- Chaco
Consultor: Ostojic Alexis E. José
IDEChaco (SIGIDE)

Fecha:
Actualización: Julio 2018
Impresión: Agosto 2018

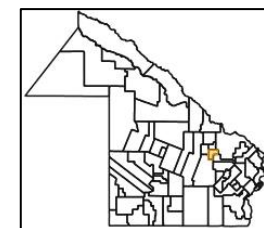


Provincia del Chaco

Municipio de Colonia Unidas: Infraestructura Municipal- Recolección de Residuos UDT 8



Ubicación Geográfica



Referencia

- Recolección de Residuos

Escala: 1:17.0000

Fuente:
Mun. de Colonias Unidas- Chaco
Consultor: Ostojić Alexis E. José
IDEChaco (SIGIDE)

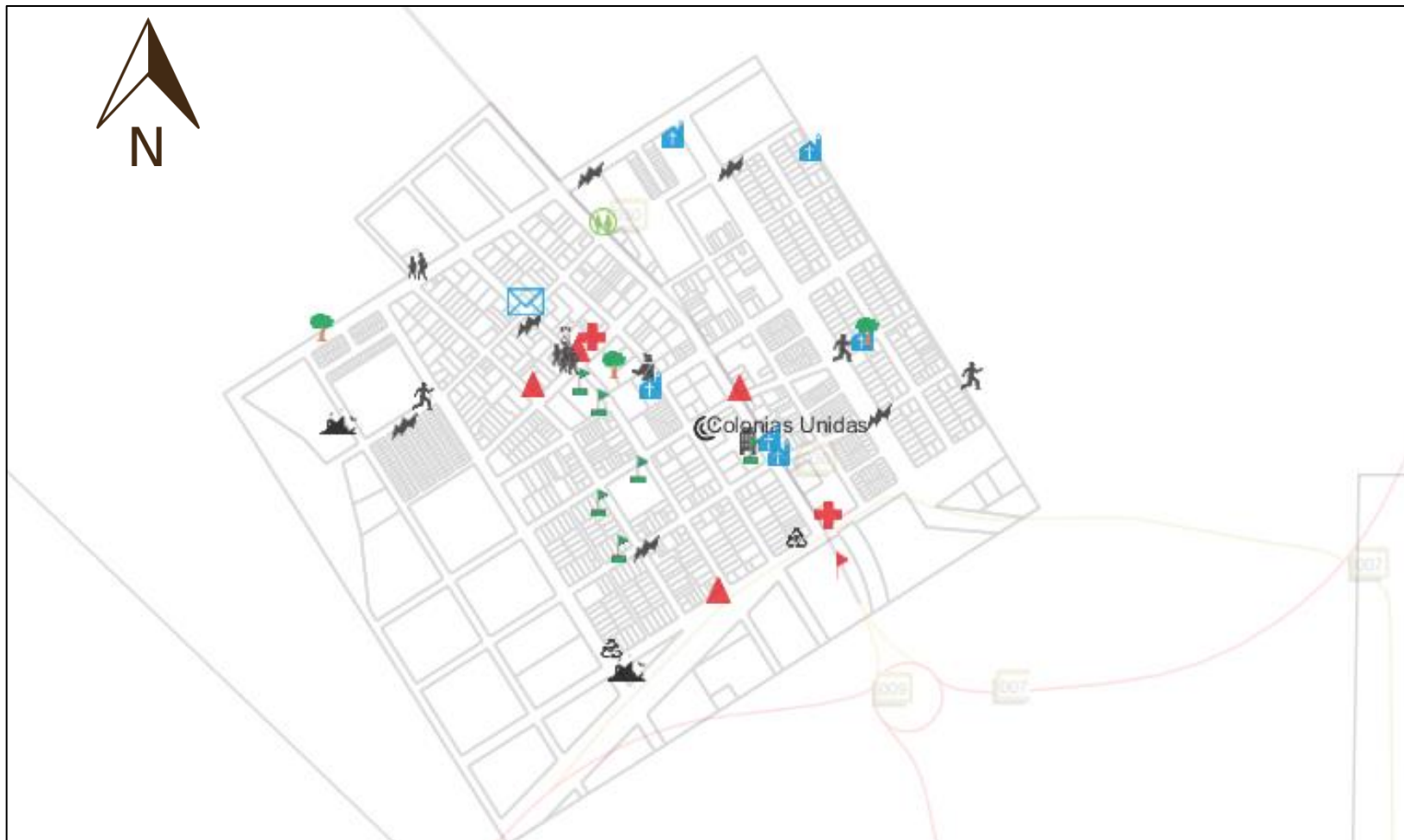
Fecha:
Actualización: Julio 2018
Impresión: Agosto 2018



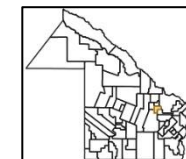
Provincia del Chaco

Municipio de Colonias Unidas: Equipamiento Urbano Municipal

UDT 8



Ubicación Geográfica



Referencias:

- Administración Pública
- Asistencia Social
- Asociación Civil
- Basurales
- Caseros
- Cementerios
- Centro de culto
- Centros Culturales
- Chacaritas
- Clubes deportivos y Estadios
- Cooperativas
- Correo y Telecomunicaciones
- Defensa y Seguridad
- Equipamiento Educativo
- Equipamiento Sanitario
- Espacios Libres
- Estancias y Establecimientos
- Industria
- Oficina Pública
- Paraje
- Punto de Interés
- Reservorios de agua
- Servicios
- Telecomunicaciones
- Terminal de Omnibus
- Transformador

Escala: 1:17.000

Fuente:
Mun. de Colonias Unidas - Chaco
Consultor: Ostojic Alexis E. José
IDEChaco (SIGIDE)

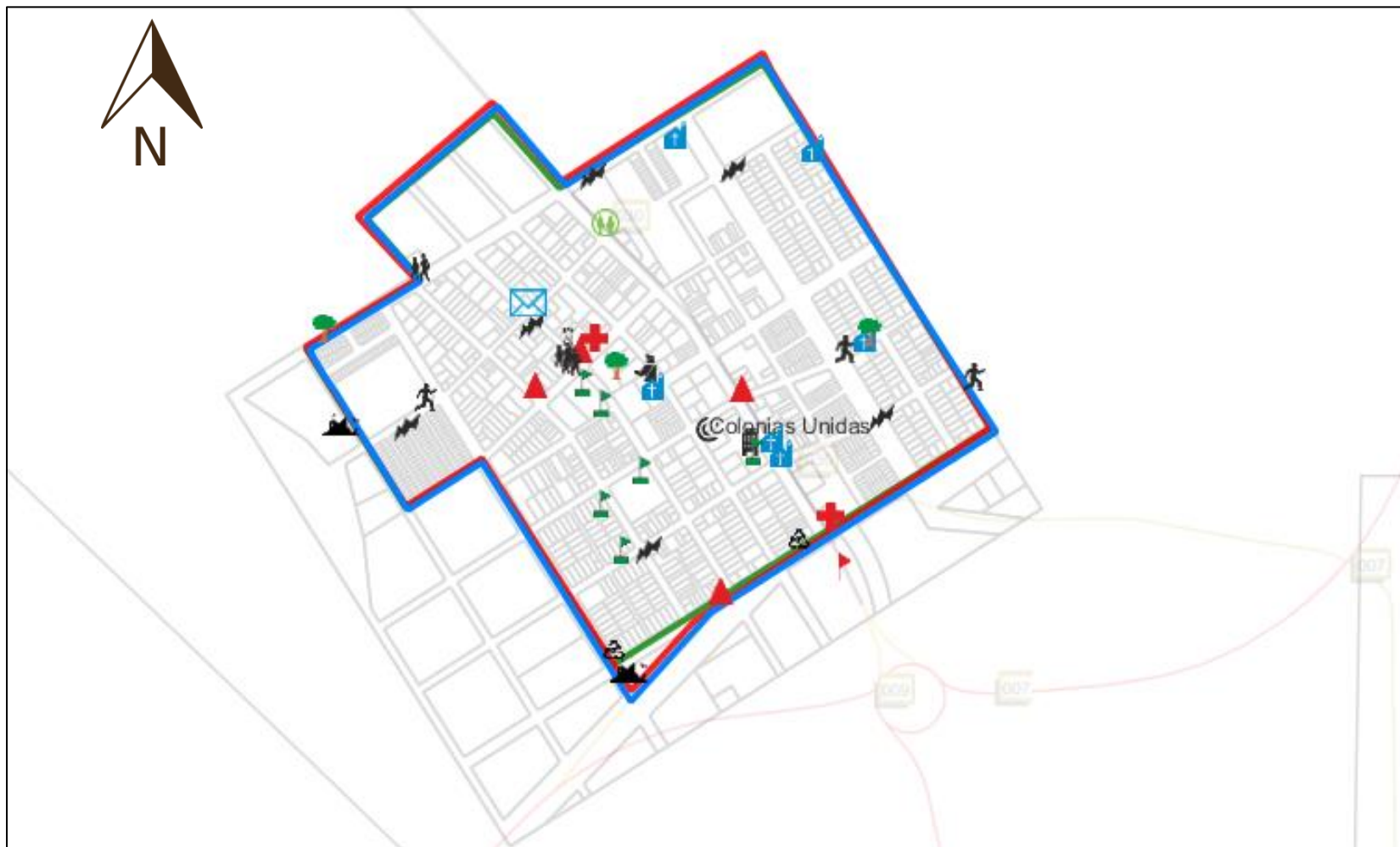
Fecha:
Actualización: Julio 2018
Impresión: Agosto 2018



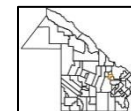
Provincia del Chaco

Municipio de Colonias Unidas: Mapa Integrado

UDT 8



Ubicación Geográfica



Referencias

Infraestructura Municipal:

- Agua Potable
- Energía Eléctrica
- Recolección de Residuos

Equipamiento Urbano Municipal:

- Administración Pública
- Asistencia Social
- Asociación Civil
- Basurales
- Caseríos
- Cementerios
- Centro de culto
- Centros Culturales
- Chacaritas
- Clubes deportivos y Estadios
- Cooperativas
- Correo y Telecomunicaciones
- Defensa y Seguridad
- Equipamiento Educativo
- Equipamiento Sanitario
- Espacios Libres
- Estancias y Establecimientos
- Industria
- Oficina Pública
- Paraje
- Punto de Interés
- Reservorios de agua
- Servicios
- Telecomunicaciones
- Terminal de Omnibus
- Transformador

Escala: 1:17.000

Fuente:
Mun. de Colonias Unidas- Chaco
Consultor: Ostojic Alexis E. José
IDEChaco (SIGIDE)

Fecha:
Actualización: Julio de 2018
Impresión: Agosto de 2018



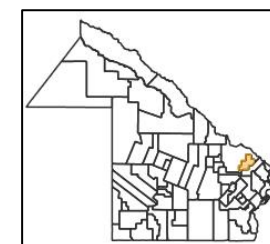
Provincia del Chaco

Municipio de Pampa Almiron: Infraestructura Municipal- Agua Potable


UDT 8



Ubicación Geográfica



Referencia:

 Agua Potable

Escala: 1:17.000

Fuente:
Mun. de Pampa Almiron- Chaco
Consultor: Ostoijc Alexis E. José
IDEChaco (SIGIDE)

Fecha:
Actualización: Julio 2018
Impresión: Agosto 2018



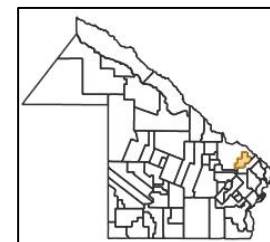
Provincia del Chaco

Municipio de Pampa Almiron: Infraestructura Municipal- Energía Eléctrica


UDT 8



Ubicación Geográfica



Referencia

 Energía Eléctrica

Escala: 1:8.500

Fuente:
Mun. de Pampa Almiron- Chaco
Consultor: Ostojc Alexis E. José
IDEChaco (SIGIDE)

Fecha:
Actualización: Julio 2018
Impresión: Agosto 2018

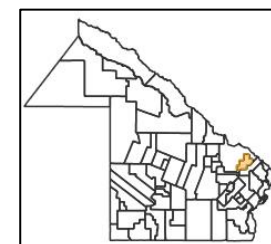


Provincia del Chaco


Municipio de Pampa Almiron: Infraestructura Municipal- Recolección de Residuos UDT 8



Ubicación Geográfica



Referencia

 Recolección de Residuos

Escala: 1:8.500

Fuente:
Mun. de Pampa Almirón- Chaco
Consultor: Ostojić Alexis E. José
IDEChaco (SIGIDE)

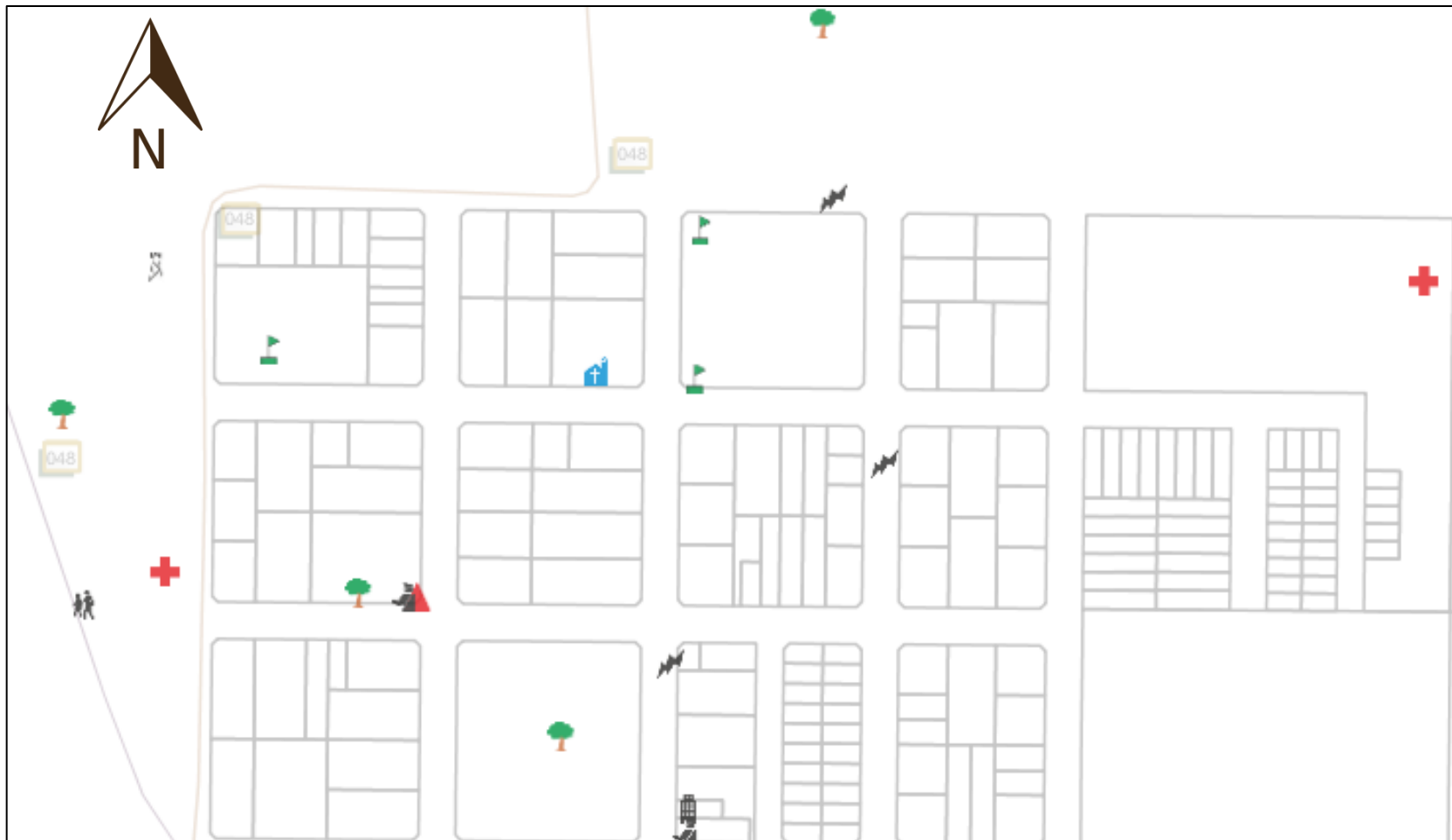
Fecha:
Actualización: Julio 2018
Impresión: Agosto 2018



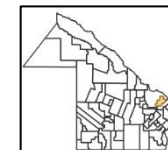
Provincia del Chaco

Municipio de Pampa Almiron: Equipamiento Urbano Municipal

UDT 8



Ubicación Geográfica



Referencias:

- Administración Pública
- Asistencia Social
- Asociación Civil
- Basurales
- Caseros
- Cementerios
- Centro de culto
- Centros Culturales
- Chacaritas
- Clubes deportivos y Estadios
- Cooperativas
- Correo y Telecomunicaciones
- Defensa y Seguridad
- Equipamiento Educativo
- Equipamiento Sanitario
- Equipamiento Sanitario
- Espacios Libres
- Estancias y Establecimientos
- Industria
- Oficina Pública
- Paraje
- Punto de Interés
- Reservorios de agua
- Servicios
- Telecomunicaciones
- Terminal de Omnibus
- Transformador

Escala: 1:4.000

Fuente:
Mun. de Pampa Almiron- Chaco
Consultor: Ostoic Alexis E. José
IDEChaco (SIGIDE)

Fecha:
Actualización: Julio 2018
Impresión: Agosto 2018



Provincia del Chaco

Municipio de Pampa Almiron: Mapa Integrado

UDT 8



Ubicación Geográfica



Referencias

Infraestructura Municipal:

- Agua Potable
- Energía Eléctrica
- Recolección de Residuos

Equipamiento Urbano Municipal:

- Administración Pública
- Asistencia Social
- Asociación Civil
- Basurales
- Caseríos
- Cementerios
- Centro de culto
- Centros Culturales
- Chacaritas
- Clubes deportivos y Estadios
- Cooperativas
- Correo y Telecomunicaciones
- Defensa y Seguridad
- Equipamiento Educativo
- Equipamiento Sanitario
- Espacios Libres
- Estancias y Establecimientos
- Industria
- Oficina Pública
- Paraje
- Punto de Interés
- Reservorios de agua
- Servicios
- Telecomunicaciones
- Terminal de Omnibus
- Transformador

Escala: 1:8.500

Fuente:
Mun. de Pampa Almiron- Chaco
Consultor: Ostojic Alexis E. José
IDEChaco (SIGIDE)

Fecha:
Actualización: Julio de 2018
Impresión: Agosto de 2018



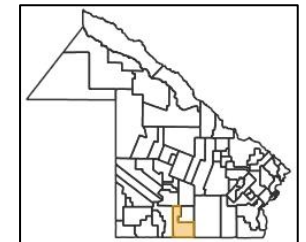
Provincia del Chaco

Municipio de Enrique Urien: Infraestructura Municipal- Agua Potable

UDT 14



Ubicación Geográfica



Referencia:

Agua Potable

Escala: 1:17.000

Fuente:
Mun. de Enrique Urien- Chaco
Consultor: Ostojic Alexis E. José
IDEChaco (SIGIDE)

Fecha:
Actualización: Julio 2018
Impresión: Agosto 2018



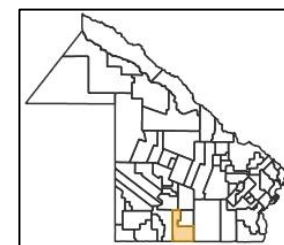
Provincia del Chaco

Municipio de Enrique Urien: Infraestructura Municipal- Energía Eléctrica


UDT 14



Ubicación Geográfica



Referencia

 Energía Eléctrica

Escala: 1:17.000

Fuente:
Mun. de Enrique Urien- Chaco
Consultor: Ostojic Alexis E. José
IDEChaco (SIGIDE)

Fecha:
Actualización: Julio 2018
Impresión: Agosto 2018

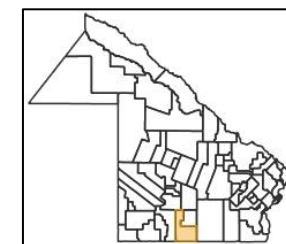


Provincia del Chaco


Municipio de Enrique Urien: Infraestructura Municipal- Recolección de Residuos UDT 14



Ubicación Geográfica



Referencia

 Recolección de Residuos

Escala: 1:17.000

Fuente:
Mun. de Enrique Urien- Chaco
Consultor: Ostojic Alexis E. José
IDEChaco (SIGIDE)

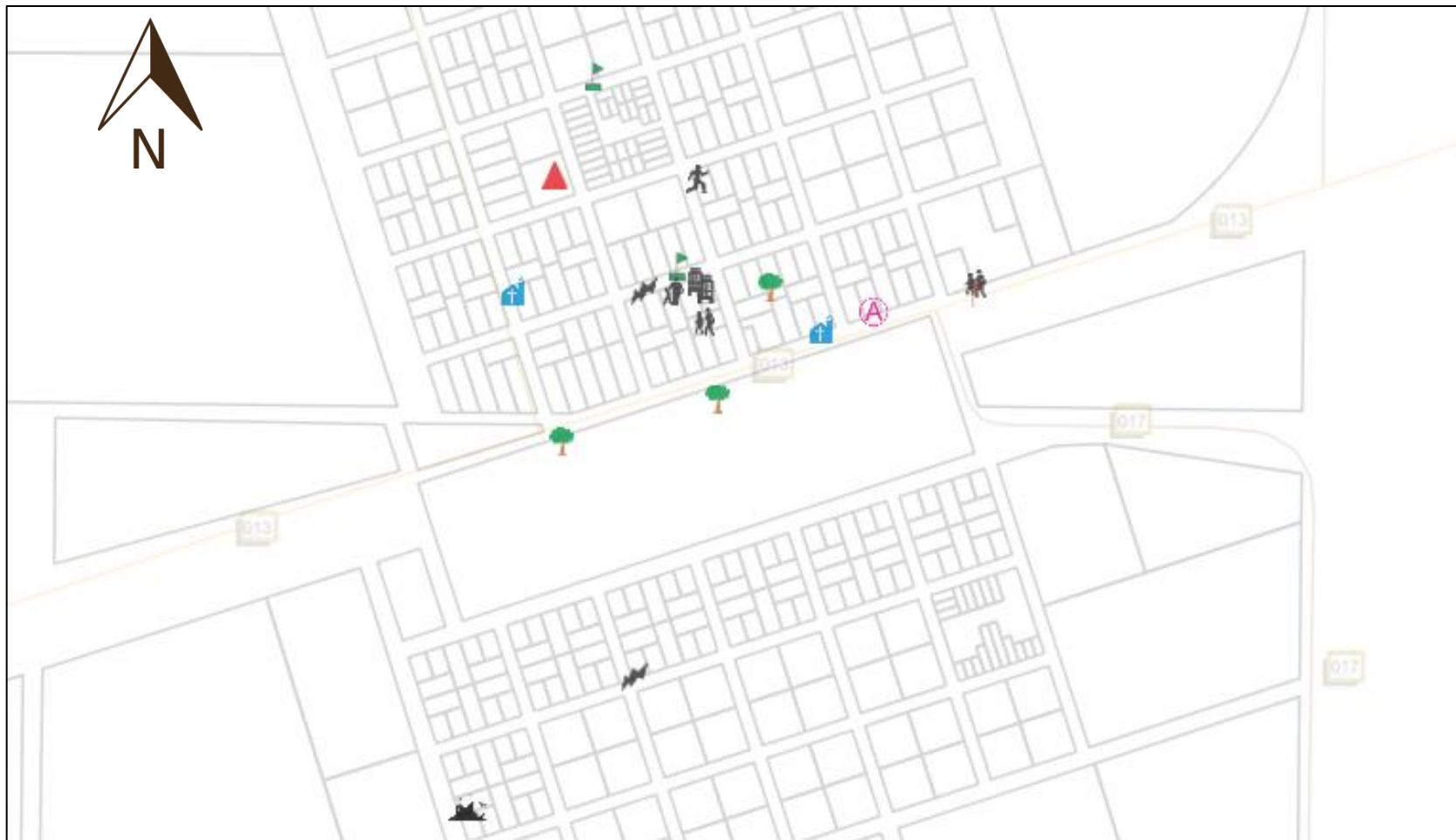
Fecha:
Actualización: Julio 2018
Impresión: Agosto 2018



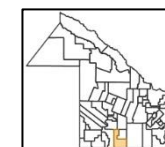
Provincia del Chaco

Municipio de Enrique Urien: Equipamiento Urbano Municipal

UDT 14



Ubicación Geográfica



Referencias:

- Administración Pública
- Asistencia Social
- Asociación Civil
- Basurales
- Caseros
- Cementerios
- Centro de culto
- Centros Culturales
- Chacaritas
- Clubes deportivos y Estadios
- Cooperativas
- Correo y Telecomunicaciones
- Defensa y Seguridad
- Equipamiento Educativo
- Equipamiento Sanitario
- Espacios Libres
- Estancias y Establecimientos
- Industria
- Oficina Pública
- Paraje
- Punto de Interés
- Reservorios de agua
- Servicios
- Telecomunicaciones
- Terminal de Omnibus
- Transformador

Escala: 1:8.500

Fuente:
Mun. de Enrique Urien- Chaco
Consultor: Ostoic Alexis E. José
IDChaco (SIGIDE)

Fecha:
Actualización: Julio 2018
Impresión: Agosto 2018



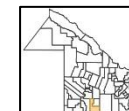
Provincia del Chaco

Municipio de Enrique Urien: Mapa Integrado

UDT 14



Ubicación Geográfica



Referencias

Infraestructura Municipal:

- Agua Potable
- Energía Eléctrica
- Recolección de Residuos

Equipamiento Urbano Municipal:

- Administración Pública
- Asistencia Social
- Asociación Civil
- Basurales
- Caseríos
- Cementerios
- Centro de culto
- Centros Culturales
- Chacaritas
- Clubes deportivos y Estadios
- Cooperativas
- Correo y Telecomunicaciones
- Defensa y Seguridad
- Equipamiento Educativo
- Equipamiento Sanitario
- Espacios Libres
- Estancias y Establecimientos
- Industria
- Oficina Pública
- Paraje
- Punto de Interés
- Reservorios de agua
- Servicios
- Telecomunicaciones
- Terminal de Omnibus
- Transformador

Escala: 1:17.000

Fuente:
Mun. de Enrique Urien- Chaco
Consultor: Ostojic Alexis E. José
IDEChaco (SIGIDE)

Fecha:
Actualización: Julio de 2018
Impresión: Agosto de 2018



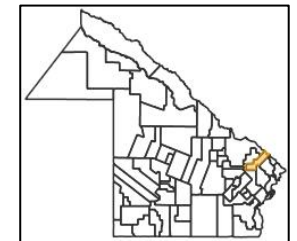
Provincia del Chaco

Municipio de La Eduvigis: Infraestructura Municipal- Agua Potable


UDT 8



Ubicación Geográfica



Referencia:

 Agua Potable

Escala: 1:4.000

Fuente:
Mun. de La Eduvigis- Chaco
Consultor: Ostojic Alexis E. José
IDEChaco (SIGIDE)

Fecha:
Actualización: Julio 2018
Impresión: Agosto 2018



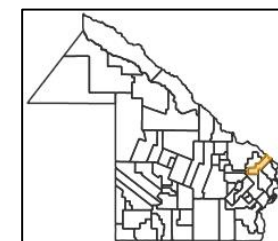
Provincia del Chaco

Municipio de La Eduvigis: Infraestructura Municipal- Energía Eléctrica

UDT 8



Ubicación Geográfica



Referencia

☐ Energía Eléctrica

Escala: 1:8.500

Fuente:
Mun. de Eduvigis- Chaco
Consultor: Ostojic Alexis E. José
IDEChaco (SIGIDE)

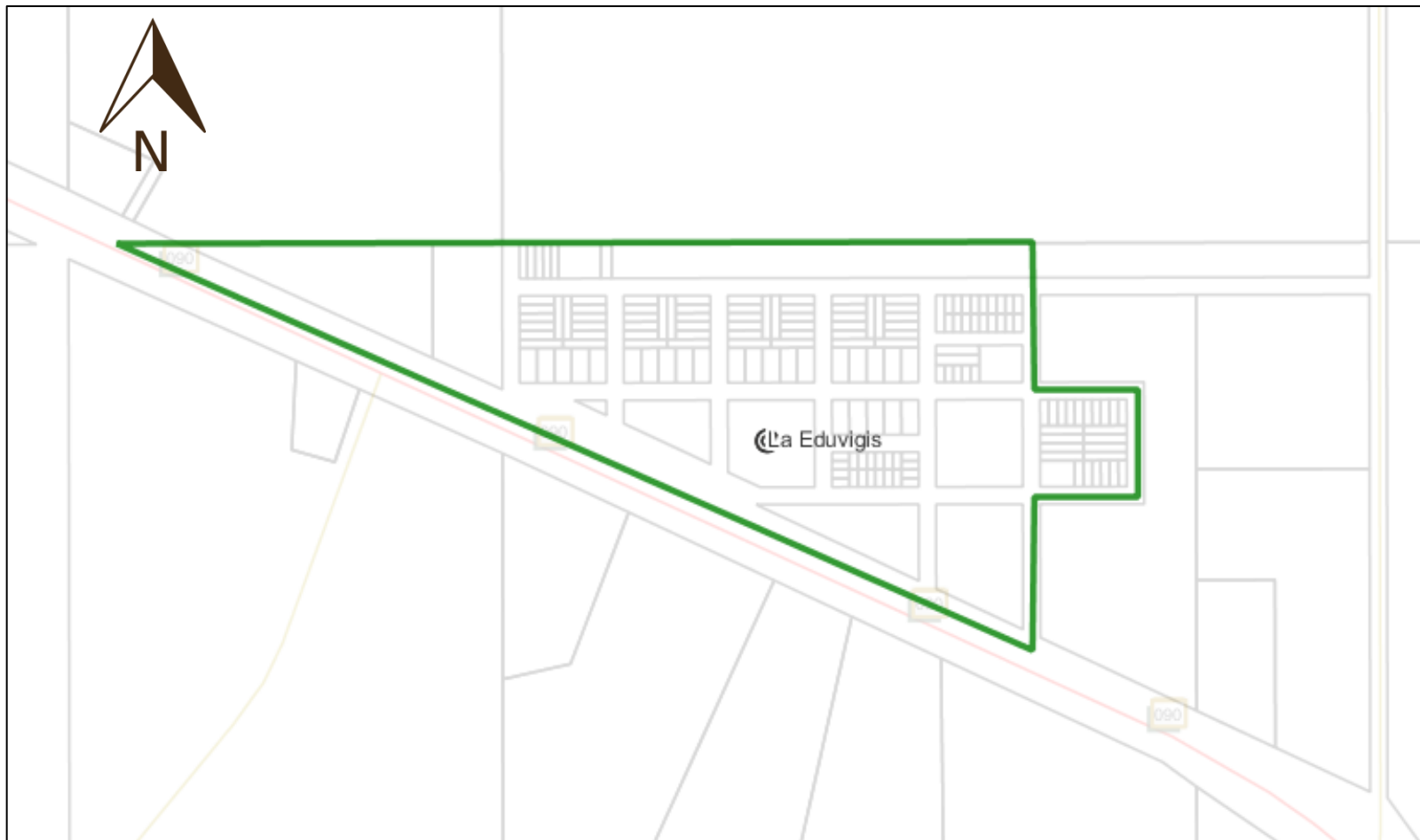
Fecha:
Actualización: Julio 2018
Impresión: Agosto 2018



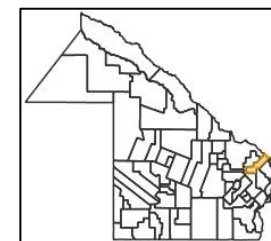
Provincia del Chaco

Municipio de La Eduvigis: Infraestructura Municipal- Recolección de Residuos

UDT 8



Ubicación Geográfica



Referencia

Recolección de Residuos

Escala: 1:8.500

Fuente:
Mun. de La Eduvigis- Chaco
Consultor: Ostojić Alexis E. José
IDEChaco (SIGIDE)

Fecha:
Actualización: Julio 2018
Impresión: Agosto 2018



Provincia del Chaco

Municipio de La Eduvigis: Infraestructura Municipal- Cloacas


UDT 8



Ubicación Geográfica



Referencia

 Cloacas

Escala: 1:4-000

Fuente:
Mun. de La Eduvigis- Chaco
Consultor: Ostojic Alexis E. José
IDEChaco (SIGIDE)

Fecha:
Actualización: Julio 2018
Impresión: Agosto 2018



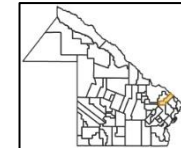
Provincia del Chaco

Municipio de La Eduvigis: Equipamiento Urbano Municipal

UDT 8



Ubicación Geográfica



Referencias:

- Administración Pública
- Asistencia Social
- Asociación Civil
- Basurales
- Caseros
- Cementerios
- Centro de culto
- Centros Culturales
- Chacaritas
- Clubes deportivos y Estadios
- Cooperativas
- Correo y Telecomunicaciones
- Defensa y Seguridad
- Equipamiento Educativo
- Equipamiento Sanitario
- Espacios Libres
- Estancias y Establecimientos
- Industria
- Oficina Pública
- Paraje
- Punto de Interés
- Reservorios de agua
- Servicios
- Telecomunicaciones
- Terminal de Omnibus
- Transformador

Escala: 1:8.500

Fuente:
Mun. de La Eduvigis- Chaco
Consultor: Ostojic Alexis E. José
IDEChaco (SIGIDE)

Fecha:
Actualización: Julio 2018
Impresión: Agosto 2018



Provincia del Chaco

Municipio de La Eduvigis: Mapa Integrado

UDT 8



Ubicación Geográfica



Referencias

Infraestructura Municipal:

- Agua Potable
- Energía Eléctrica
- Recolección de Residuos
- Cloacas

Equipamiento Urbano

- Administración Pública
- Asistencia Social
- Asociación Civil
- Basurales
- Caseríos
- Cementerios
- Centro de culto
- Centros Culturales
- Chacaritas
- Clubes deportivos y Estadios
- Cooperativas
- Correo y Telecomunicaciones
- Defensa y Seguridad
- Equipamiento Educativo
- Equipamiento Sanitario
- Espacios Libres
- Estancias y Establecimientos
- Industria
- Oficina Pública
- Paraje
- Punto de Interés
- Reservorios de agua
- Servicios
- Telecomunicaciones
- Terminal de Omnibus
- Transformador

Escala: 1:8.500

Fuente:
Mun. de La Eduvigis- Chaco
Consultor: Ostojic Alexis E. José
IDEChaco (SIGIDE)

Fecha:
Actualización: Julio de 2018
Impresión: Agosto de 2018



Provincia del Chaco

Municipio de La Eduvigis: Mapa Integrado

UDT 8



Ubicación Geográfica



Referencias

Infraestructura Municipal:

- Agua Potable
- Energía Eléctrica
- Recolección de Residuos
- Cloacas

Equipamiento Urbano

- Administración Pública
- Asistencia Social
- Asociación Civil
- Basurales
- Caseríos
- Cementerios
- Centro de culto
- Centros Culturales
- Chacaritas
- Clubes deportivos y Estadios
- Cooperativas
- Correo y Telecomunicaciones
- Defensa y Seguridad
- Equipamiento Educativo
- Equipamiento Sanitario
- Espacios Libres
- Estancias y Establecimientos
- Industria
- Oficina Pública
- Paraje
- Punto de Interés
- Reservorios de agua
- Servicios
- Telecomunicaciones
- Terminal de Omnibus
- Transformador

Escala: 1:8.500

Fuente:
Mun. de La Eduvigis- Chaco
Consultor: Ostojic Alexis E. José
IDEChaco (SIGIDE)

Fecha:
Actualización: Julio de 2018
Impresión: Agosto de 2018



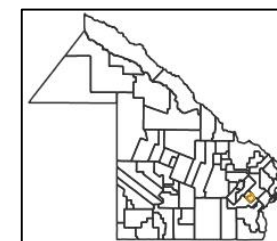
Provincia del Chaco

Municipio de Colonia Popular: Infraestructura Municipal- Agua Potable


UDT 10



Ubicación Geográfica



Referencia:

 Agua Potable

Escala: 1:8.500

Fuente:
Mun. de Colonia Popular- Chaco
Consultor: Ostojc Alexis E. José
IDEChaco (SIGIDE)

Fecha:
Actualización: Julio 2018
Impresión: Agosto 2018



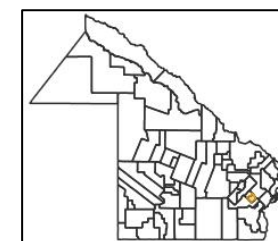
Provincia del Chaco

Municipio de Colonia Popular: Infraestructura Municipal- Energía Eléctrica

UDT 10



Ubicación Geográfica



Referencia

☐ Energía Eléctrica

Escala: 1:8.500

Fuente:
Mun. de Colonia Popular- Chaco
Consultor: Ostojic Alexis E. José
IDEChaco (SIGIDE)

Fecha:
Actualización: Julio 2018
Impresión: Agosto 2018



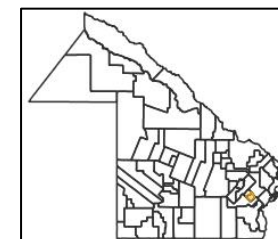
Provincia del Chaco

Municipio de C. Popular: Infraestructura Municipal- Recolección de Residuos


UDT 10



Ubicación Geográfica



Referencia

-  Recolección de Residuos

Escala: 1:8.500

Fuente:
Mun. de Colonia Popular- Chaco
Consultor: Ostojic Alexis E. José
IDeChaco (SIGIDE)

Fecha:
Actualización: Julio 2018
Impresión: Agosto 2018



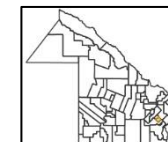
Provincia del Chaco

Municipio de Colonia Popular: Equipamiento Urbano Municipal

UDT 10



Ubicación Geográfica



Referencias:

- Administración Pública
- Asistencia Social
- Asociación Civil
- Basurales
- Caseros
- Cementerios
- Centro de culto
- Centros Culturales
- Chacaritas
- Clubes deportivos y Estadios
- Cooperativas
- Correo y Telecomunicaciones
- Defensa y Seguridad
- Equipamiento Educativo
- Equipamiento Sanitario
- Equipamiento Sanitario
- Espacios Libres
- Estancias y Establecimientos
- Industria
- Oficina Pública
- Paraje
- Punto de Interés
- Reservorios de agua
- Servicios
- Telecomunicaciones
- Terminal de Omnibus
- Transformador

Escala: 1:8.500

Fuente:
Mun. de Colonia Popular- Chaco
Consultor: Ostojic Alexis E. José
IDEChaco (SIGIDE)

Fecha:
Actualización: Julio 2018
Impresión: Agosto 2018



Provincia del Chaco

Municipio de Colonia Popular: Mapa Integrado

UDT 10



Ubicación Geográfica



Referencias

Infraestructura Municipal:

- Agua Potable
- Energía Eléctrica
- Recolección de Residuos

Equipamiento Urbano Municipal:

- Administración Pública
- Asistencia Social
- Asociación Civil
- Basurales
- Caseríos
- Cementerios
- Centro de culto
- Centros Culturales
- Chacaritas
- Clubes deportivos y Estadios
- Cooperativas
- Correo y Telecomunicaciones
- Defensa y Seguridad
- Equipamiento Educativo
- Equipamiento Sanitario
- Espacios Libres
- Estancias y Establecimientos
- Industria
- Oficina Pública
- Paraje
- Punto de Interés
- Reservorios de agua
- Servicios
- Telecomunicaciones
- Terminal de Omnibus
- Transformador

Escala: 1:8.500

Fuente:
Mun. de Colonia Popular- Chaco
Consultor: Ostojic Alexis E. José
IDEChaco (SIGIDE)

Fecha:
Actualización: Julio de 2018
Impresión: Agosto de 2018



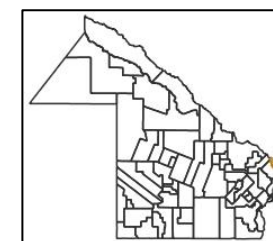
Provincia del Chaco


Municipio de Puerto Eva Peron: Infraestructura Municipal- Agua Potable

UDT 11



Ubicación Geográfica



Referencia:
 Agua Potable

Escala: 1:8.500

Fuente:
Mun. de Puerto Eva Peron- Chaco
Consultor: Ostojc Alexis E. José
IDEChaco (SIGIDE)

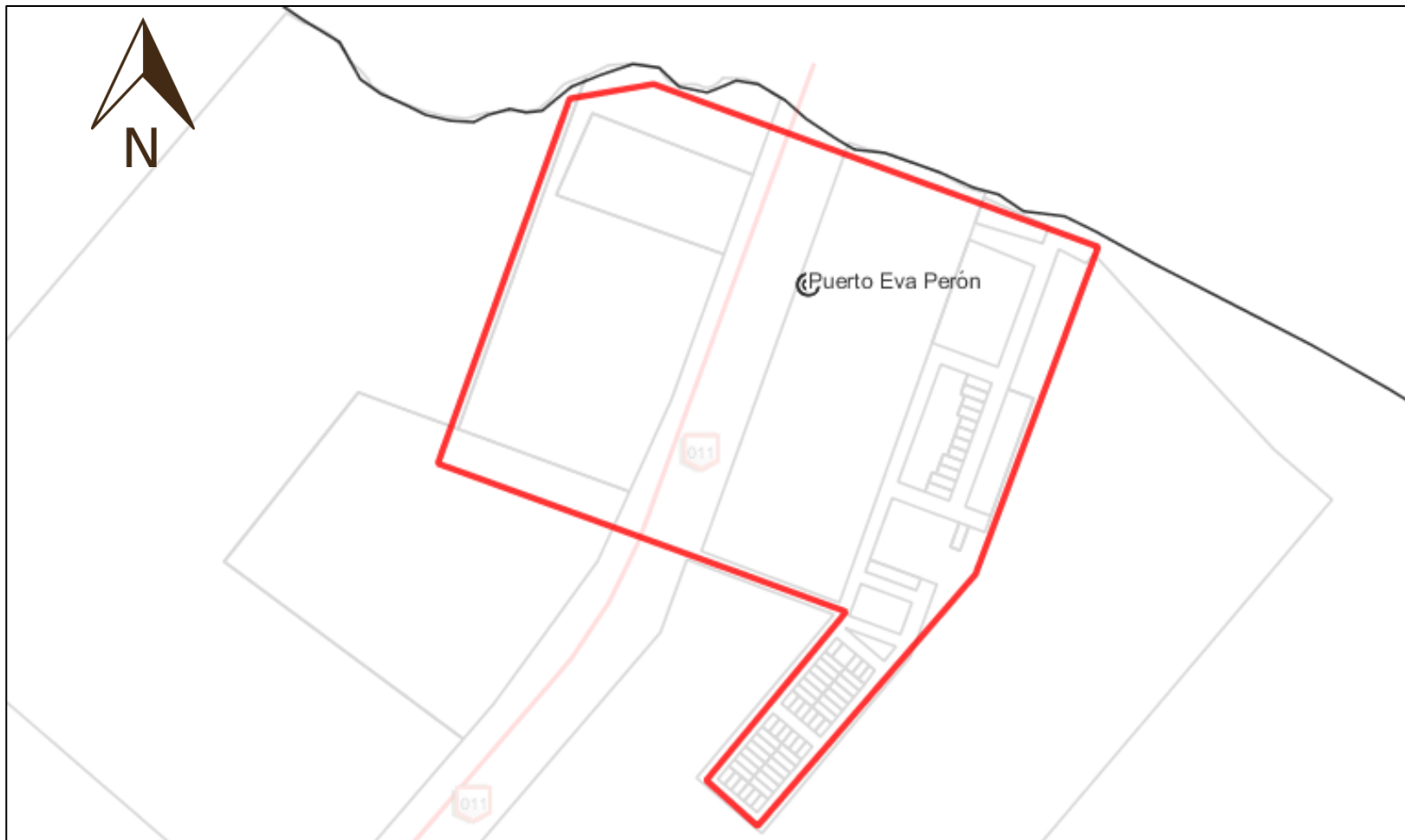
Fecha:
Actualización: Julio 2018
Impresión: Agosto 2018



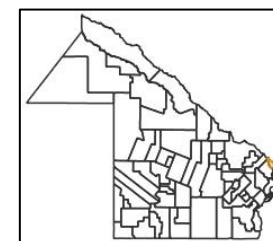
Provincia del Chaco

Municipio de Puerto Eva Peron: Infraestructura Municipal- Energía Eléctrica


UDT 11



Ubicación Geográfica



Referencia

 Energía Eléctrica

Escala: 1:8.500

Fuente:
Mun. de Puerto Eva Perón- Chaco
Consultor: Ostojic Alexis E. José
IDEChaco (SIGIDE)

Fecha:
Actualización: Julio 2018
Impresión: Agosto 2018

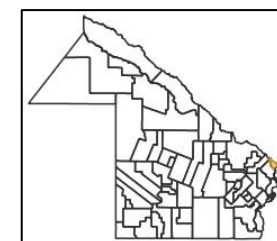


Provincia del Chaco


Municipio de Pto. Eva Perón: Infraestructura Municipal- Recoleccion de Residuos UDT 10



Ubicación Geográfica



Referencia

 Recolección de Residuos

Escala: 1:8.5000

Fuente:
Mun. de Puerto Eva Perón- Chaco
Consultor: Ostojc Alexis E. José
IDEChaco (SIGIDE)

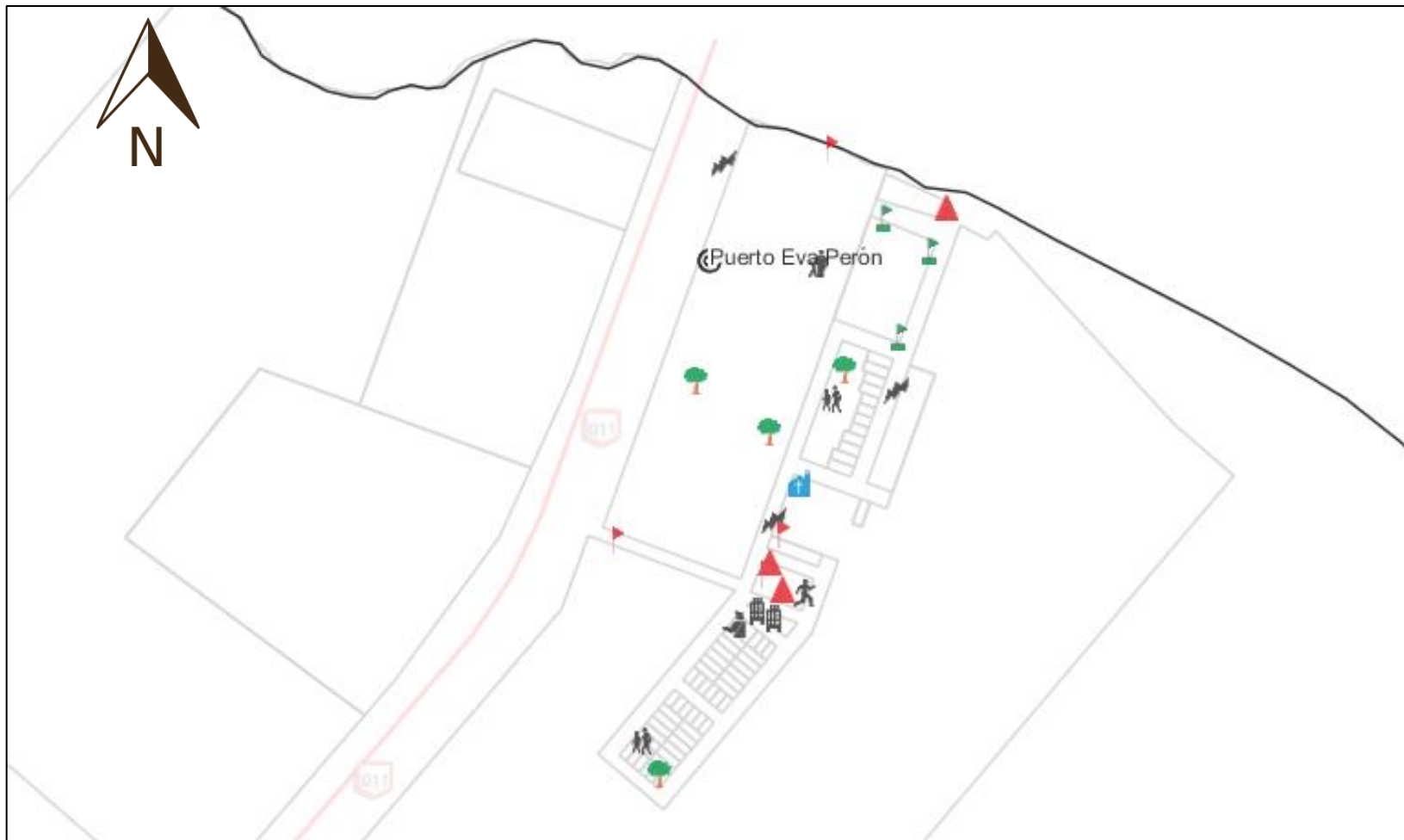
Fecha:
Actualización: Julio 2018
Impresión: Agosto 2018



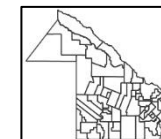
Provincia del Chaco

Municipio de Puerto Eva Peron : Equipamiento Urbano Municipal

UDT 11



Ubicación Geográfica



Referencias:

- Administración Pública
- Asistencia Social
- Asociación Civil
- Basurales
- Caserios
- Cementerios
- Centro de culto
- Centros Culturales
- Chacaritas
- Clubes deportivos y Estadios
- Cooperativas
- Correo y Telecomunicaciones
- Defensa y Seguridad
- Equipamiento Educativo
- Equipamiento Sanitario
- Espacios Libres
- Estancias y Establecimientos
- Industria
- Oficina Pública
- Paraje
- Punto de Interes
- Reservorios de agua
- Servicios
- Telecomunicaciones
- Terminal de Omnibus
- Transformador

Escala: 1:8.500

Fuente:
Mun. de Puerto Eva Peron- Chaco
Consultor: Ostoic Alexis E. José
IDEChaco (SIGIDE)

Fecha:
Actualización: Julio 2018
Impresión: Agosto 2018



Provincia del Chaco

Municipio de Puerto Eva Peron: Mapa Integrado

UDT 11



Ubicación Geográfica



Referencias

Infraestructura Municipal:

- Agua Potable
- Energía Eléctrica
- Recolección de Residuos

Equipamiento Urbano Municipal:

- Administración Pública
- Asistencia Social
- Asociación Civil
- Basurales
- Caseríos
- Cementerios
- Centro de culto
- Centros Culturales
- Chacaritas
- Clubes deportivos y Estadios
- Cooperativas
- Correo y Telecomunicaciones
- Defensa y Seguridad
- Equipamiento Educativo
- Equipamiento Sanitario
- Espacios Libres
- Estancias y Establecimientos
- Industria
- Oficina Pública
- Paraje
- Punto de Interés
- Reservorios de agua
- Servicios
- Telecomunicaciones
- Terminal de Omnibus
- Transformador

Escala: 1:8.500

Fuente:
Mun. de Puerto Eva Peron Chaco
Consultor: Ostojic Alexis E. José
IDEChaco (SIGIDE)

Fecha:
Actualización Julio de 2018
Impresión: Julio de 2018



CONCLUSIONES:

De acuerdo a la tarea solicitada, nos encontramos con que realizar la tarea de relevamiento de las distintas capas de todas las Localidades: **La Leonesa, Las Palmas, Presidencia de la Plaza, La Escondida, Margarita Belén, La Verde, Puerto Bermejo, Colonia Elisa, Samuhú, General Vedia, Charadai, Isla del Cerrito, Basail, Colonia Benítez, Cote Lai, Lapachito, Colonias Unidas, Pampa Almirón, Enrique Urien, La Eduvigis, Colonia Popular y Puerto Eva Perón** nos llevaría más tiempo que el programado, teniendo que realizar oportunamente una solicitud de prórroga a los plazos establecidos en el convenio que se menciona en la introducción, para así poder lograr la concreción del total del “Barrido” con GPS y la recopilación de la información que las autoridades municipales competente nos brindarían en el momento de la primer visita, cosa que en muchos casos no ocurrió. Más allá del atraso se considera haber cumplido las acciones programadas: Normalización de la Información a desarrollar, y recopilación de información de los municipios.

Como en todos los informes parciales, se destaca la colaboración del personal de la Secretaría de Municipios y Ciudades, Subsecretaría de Desarrollo Local de la Provincia del Chaco y en especial del compañero y amigo que ya no está con nosotros físicamente **“Diego Ariel Banús”**, en lo que concierne a la provisión de documentación, un cordial trabajo en equipo y excelente predisposición a la hora de brindar información solicitada.

En el presente informe final y la sumatoria de los informes parciales, se refleja haber cumplido los objetivos comprometidos previstos en el expediente N° **16534-01-01** Titulado **“Desarrollo de Mapas Digitales de Infraestructura, Equipamiento Urbano, Asentamientos Irregulares y de Expansión Urbana de 58 Municipios de la Provincia”**

BIBLIOGRAFÍA

- Manual de conceptos básicos sobre gestión de riesgos y preparación local ante desastres
- Silvina FERNÁNDEZ y otros (2001) **SISTEMAS DE INFORMACIÓN GEOGRÁFICA PARA EL ORDENAMIENTO TERRITORIAL**. Ministerio de Infraestructura. Gobierno de Buenos Aires
- <http://idechaco.gov.ar/>.

ANEXO

Se adjunta:

- 1- Grilla de Datos de los Waypoints tomados.
- 2- En digital Waypoints del relevamiento de Equipamiento Urbano Municipal.
- 3- En digital mapas recopilados en los Municipios.
- 4- Mapas Digitales.