Provincia de Tierra del Fuego Antártida e Islas del Atlántico sur

Consejo Federal de Inversiones

“Liberación de la Zona de Reserva de Costa”

Plan Integral de Remediación – Canal de Beagle

Expediente Nro. 15602 05 01

ANEXO II

Cartografía

Las cartografía que se acompaña como Anexo II, se corresponde con toda la zona relevada, debidamente identificada según cada parcela, de acuerdo a los registros catastrales existentes en la Agencia de Recaudación Fueguina, Provincia de Tierra del Fuego, Antártida e Islas del Atlántico Sur.

CARTOGRAFÍA CATASTRAL DE USHUAIA - VISTA GENERAL

COSTA MARÍTIMA DEL EJIDO URBANO

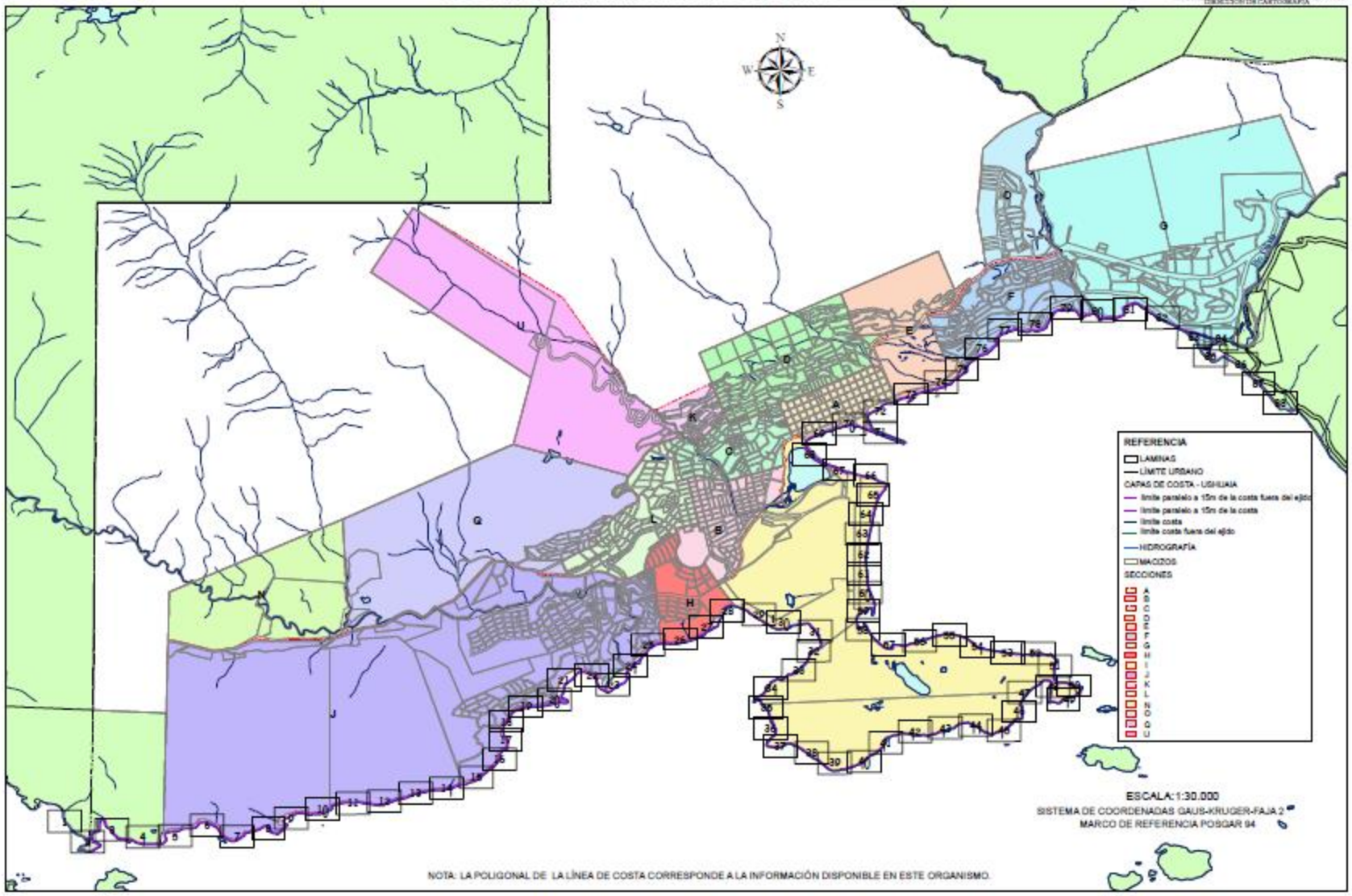

NOTA: LA POLIGONAL DE LA LÍNEA DE COSTA CORRESPONDE A LA INFORMACIÓN DISPONIBLE EN ESTE ORGANISMO.

LAMINA 1

CARTOGRAFÍA CATASTRAL DE USHUAIA

COSTA MARÍTIMA DEL EJIDO URBANO

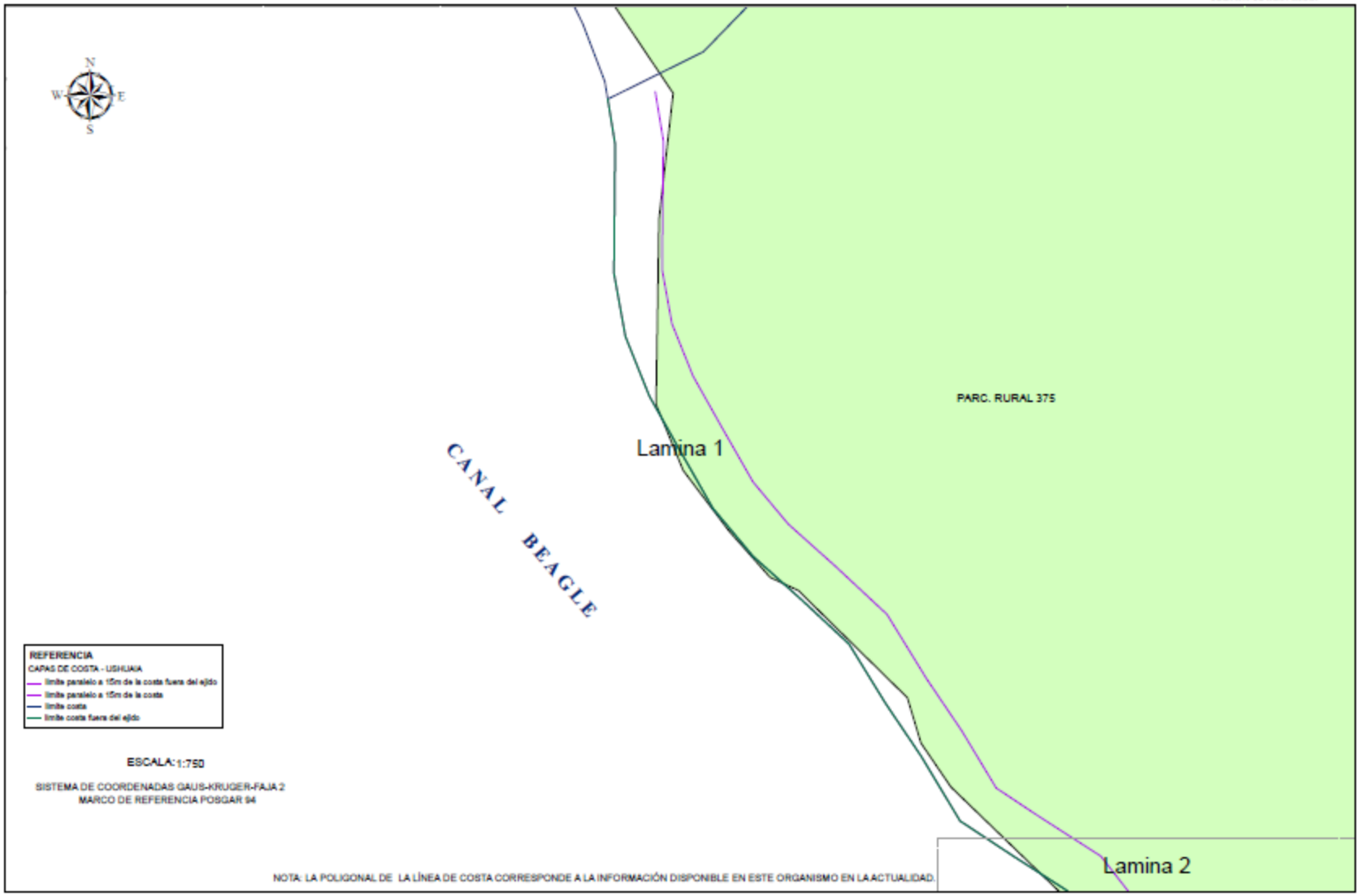

CARTOGRAFÍA CATASTRAL DE USHUAIA

COSTA MARÍTIMA DEL EJIDO URBANO

LAMINA 2

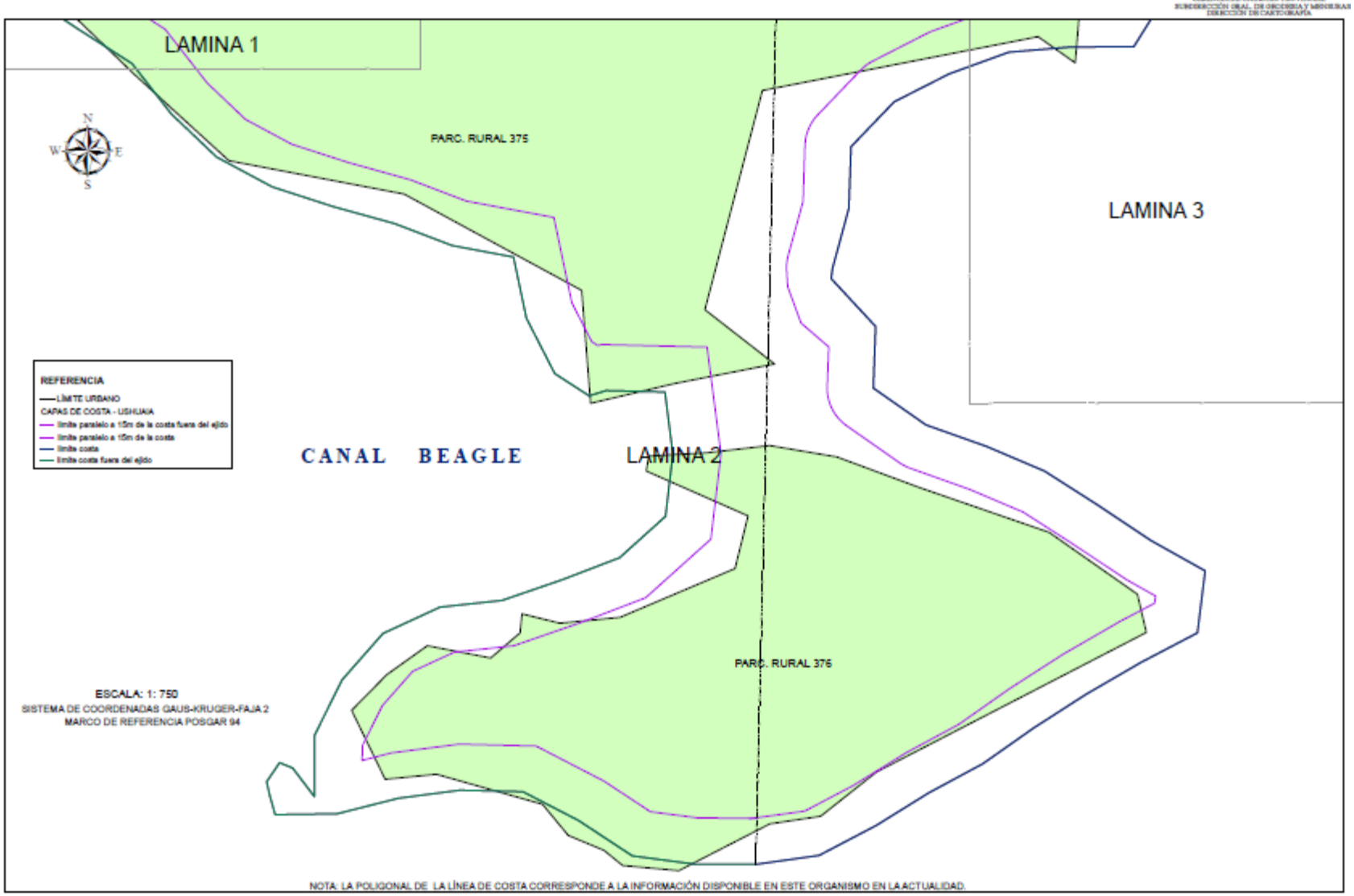

NOTA: LA POLIGONAL DE LA LÍNEA DE COSTA CORRESPONDE A LA INFORMACIÓN DISPONIBLE EN ESTE ORGANISMO EN LA ACTUALIDAD.

LAMINA 3

CARTOGRAFÍA CATASTRAL DE USHUAIA

COSTA MARÍTIMA DEL EJIDO URBANO

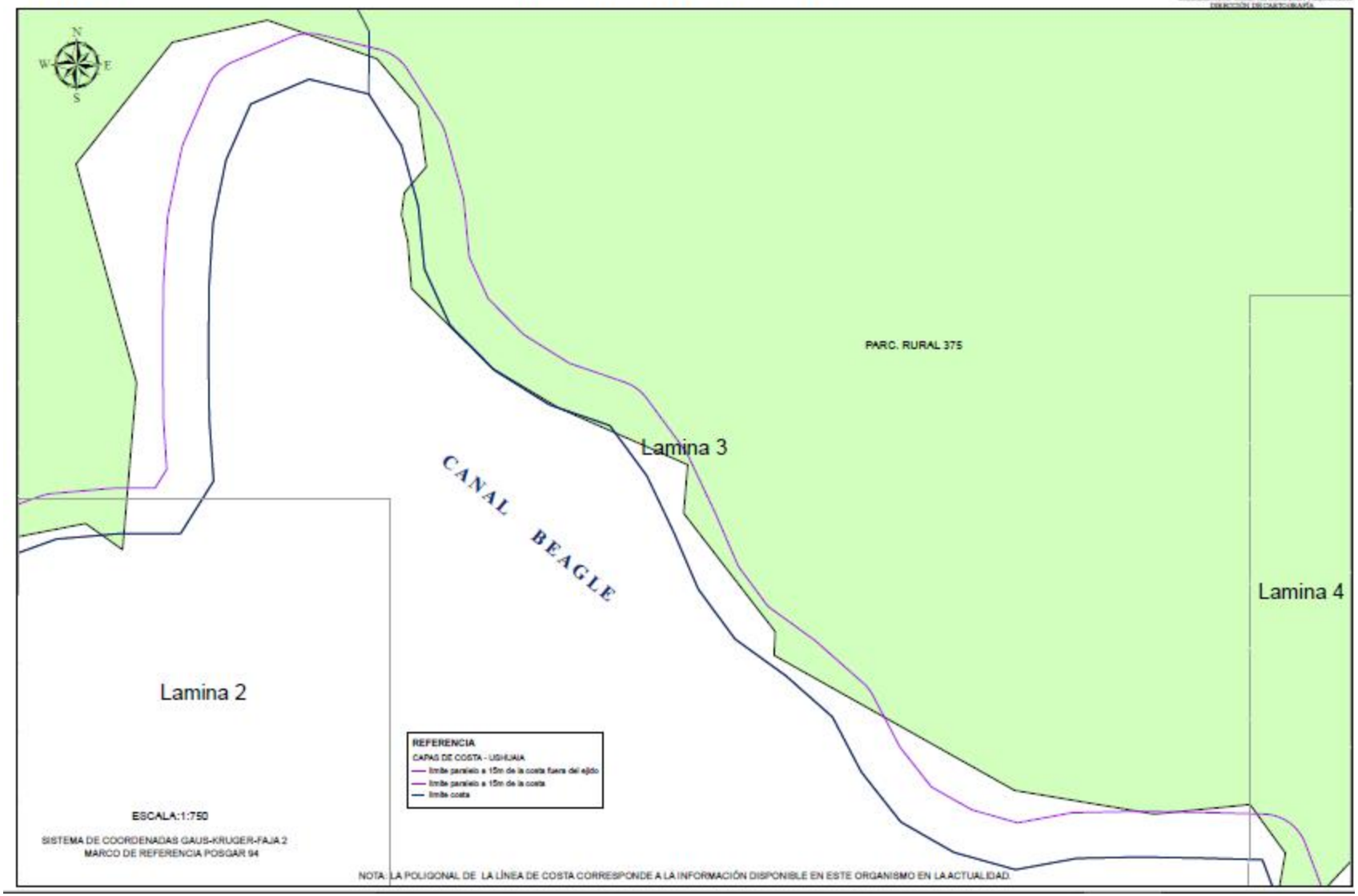

LAMINA 4

CARTOGRAFÍA CATASTRAL DE USHUAIA

COSTA MARÍTIMA DEL EJIDO URBANO

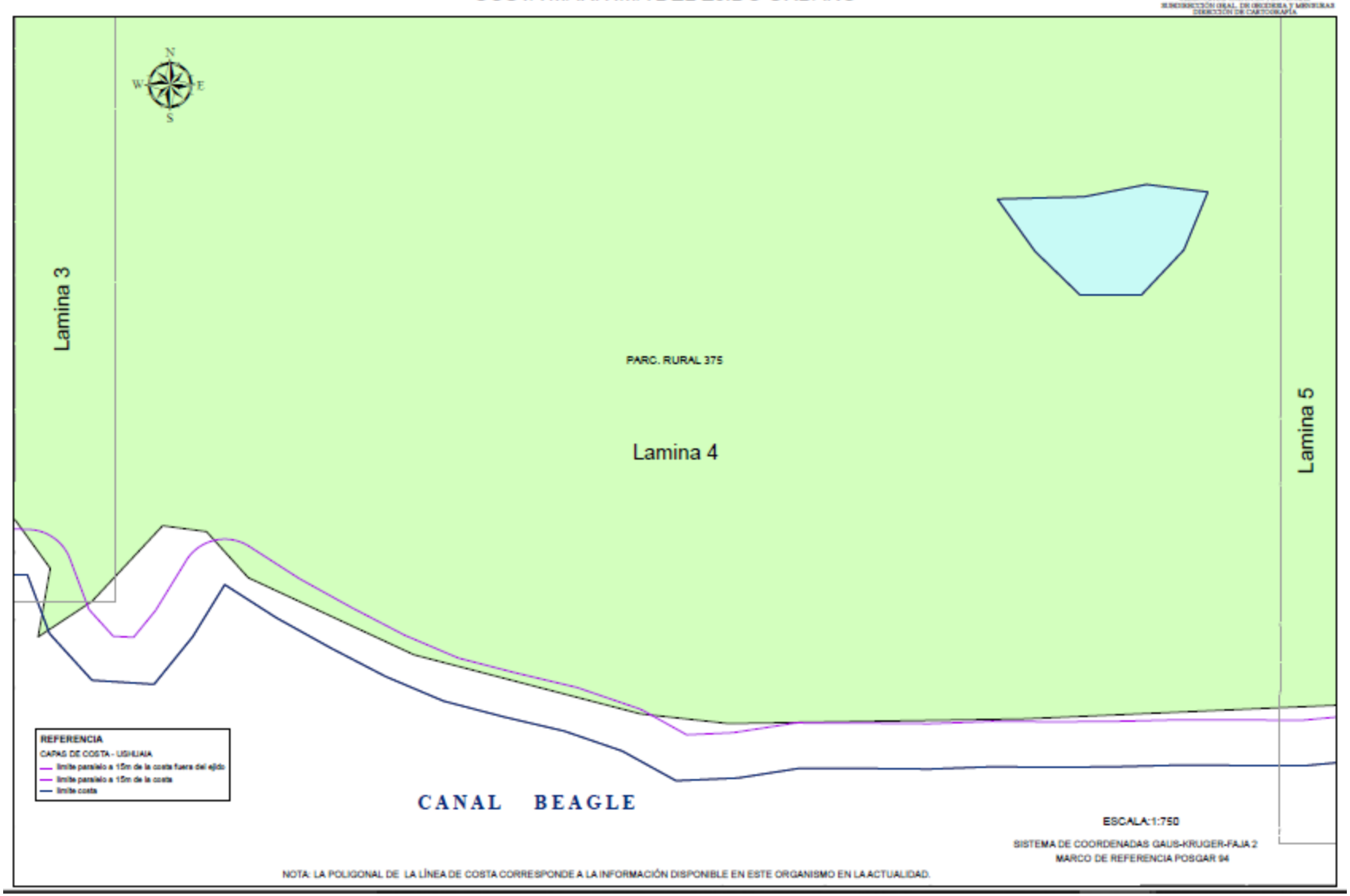

NOTA: LA POLIGONAL DE LA LÍNEA DE COSTA CORRESPONDE A LA INFORMACIÓN DISPONIBLE EN ESTE ORGANISMO EN LA ACTUALIDAD.

LAMINA 6

CARTOGRAFÍA CATASTRAL DE USHUAIA

COSTA MARÍTIMA DEL EJIDO URBANO

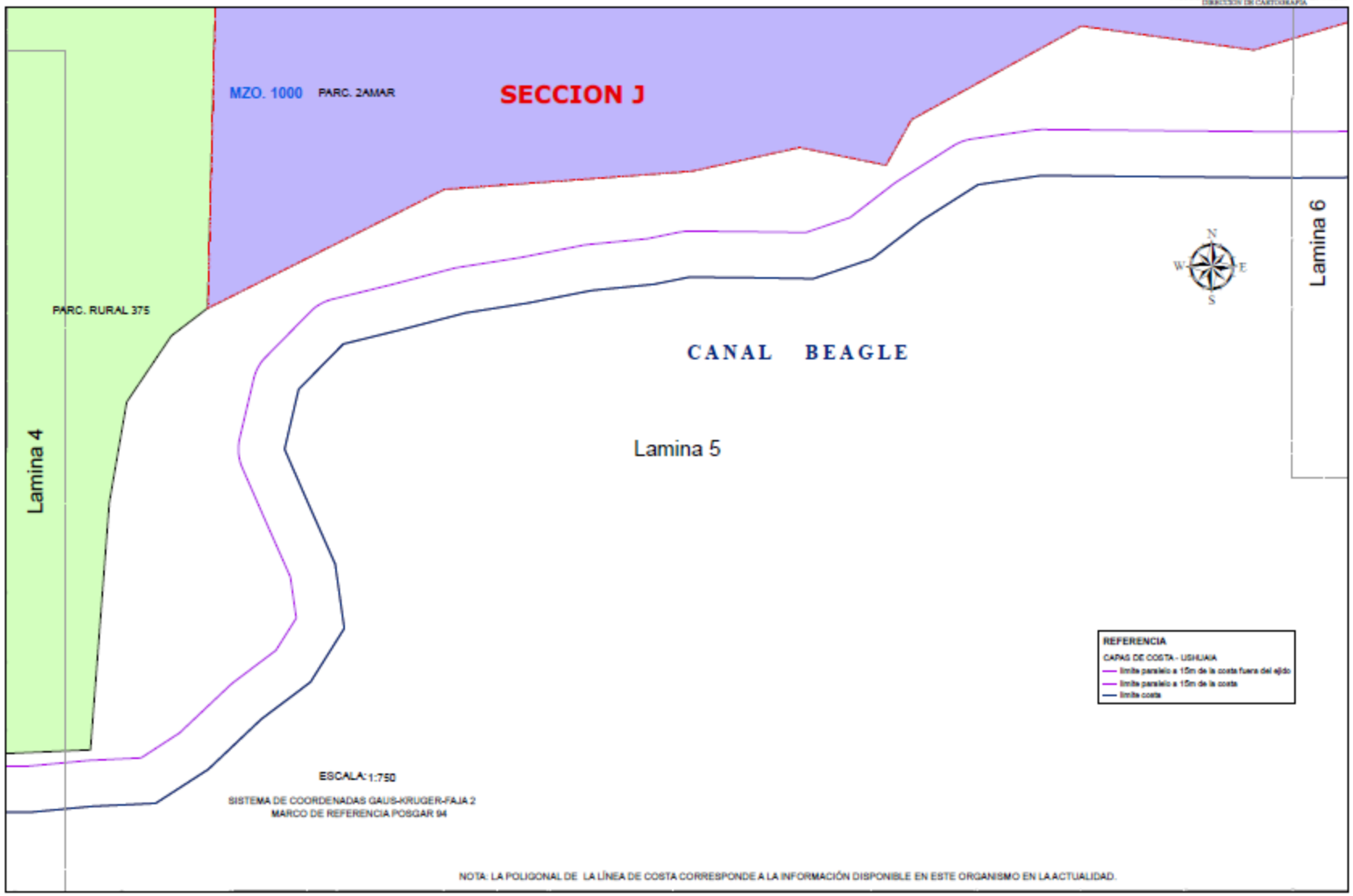

LAMINA 6

CARTOGRAFÍA CATASTRAL DE USHUAIA

COSTA MARÍTIMA DEL EJIDO URBANO

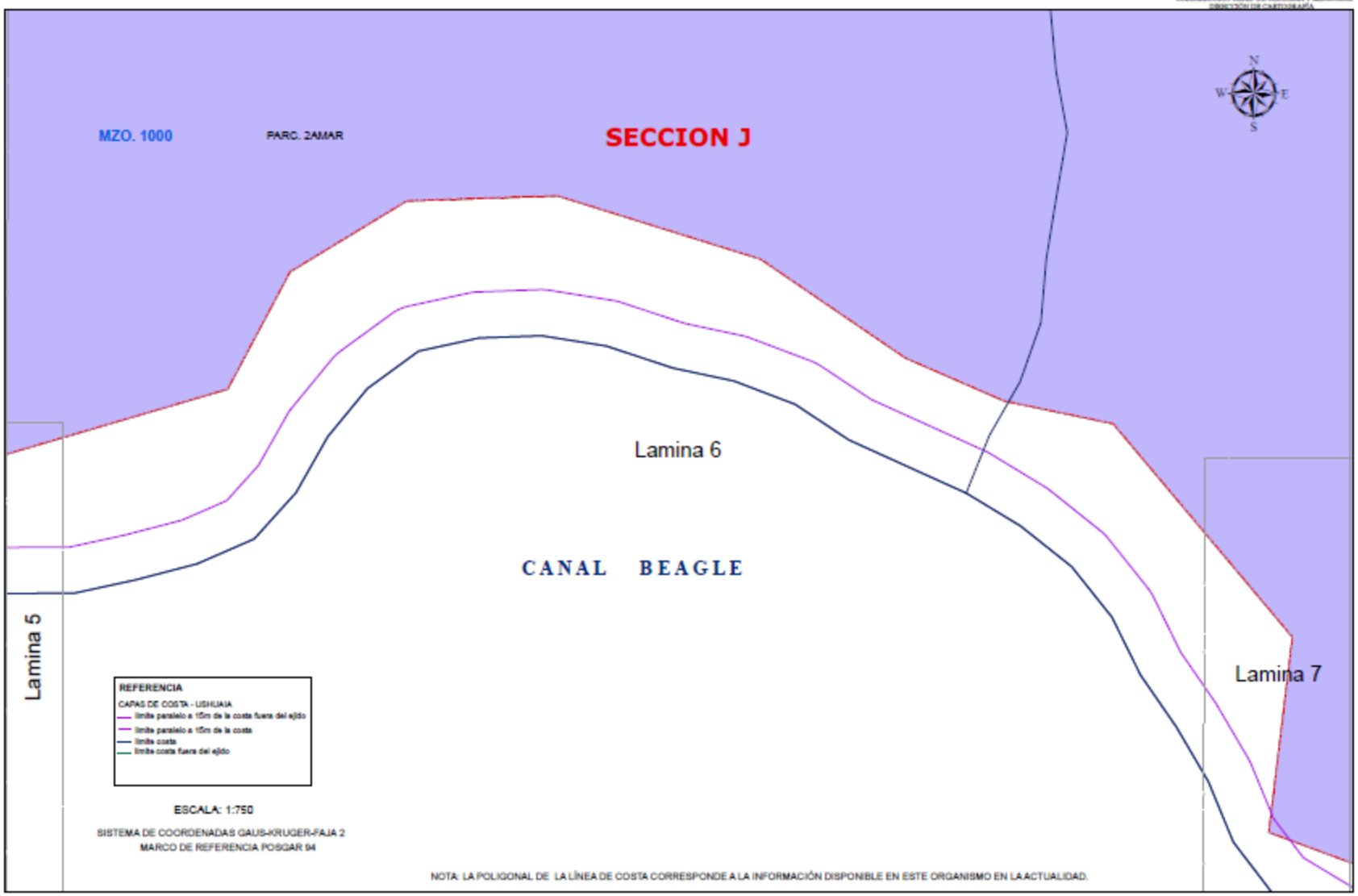

LAMINA 7

CARTOGRAFÍA CATASTRAL DE USHUAIA

COSTA MARÍTIMA DEL EJIDO URBANO

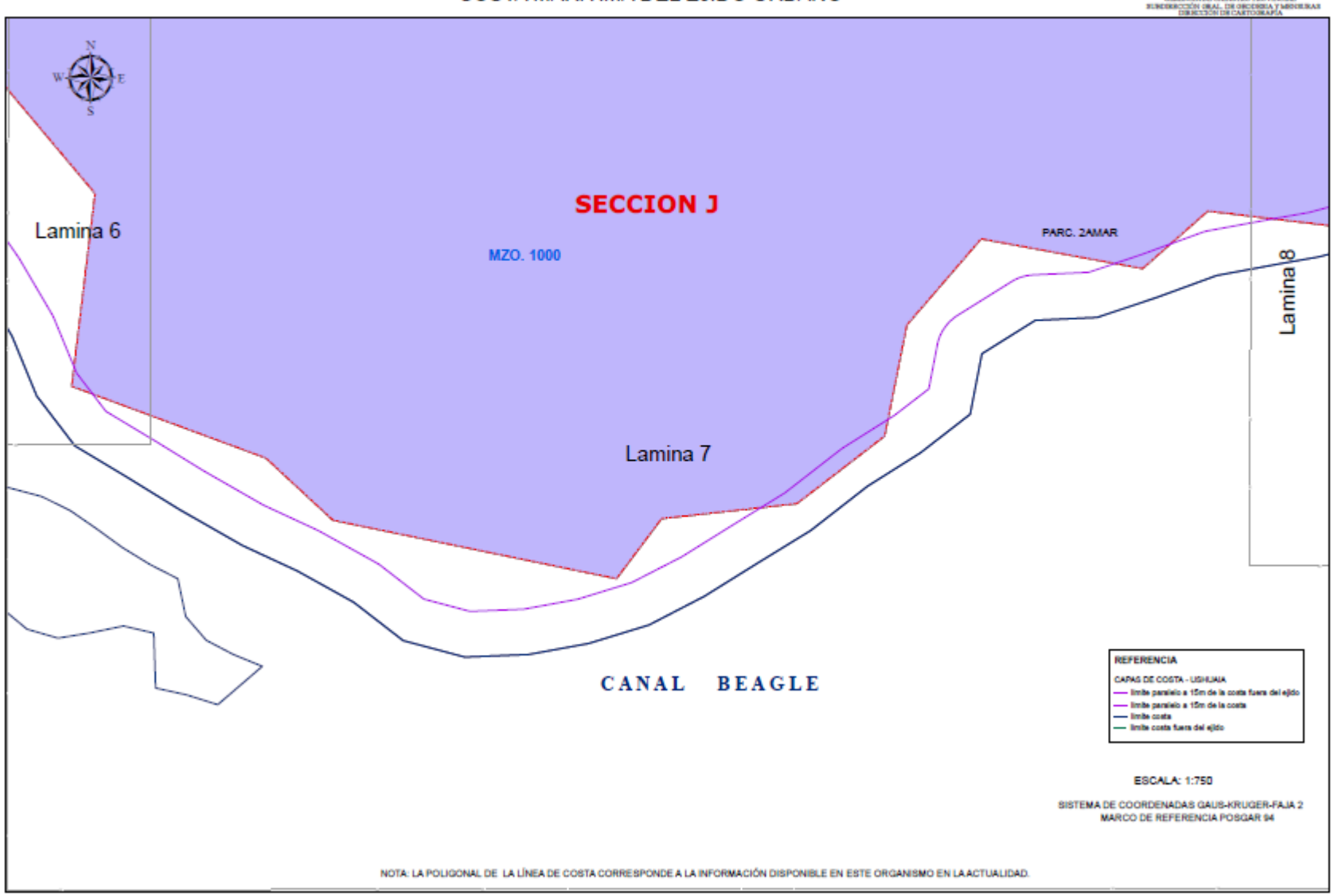

NOTA: LA POLIGONAL DE LA LÍNEA DE COSTA CORRESPONDE A LA INFORMACIÓN DISPONIBLE EN ESTE ORGANISMO EN LA ACTUALIDAD.

LAMINA 8

CARTOGRAFÍA CATASTRAL DE USHUAIA

COSTA MARÍTIMA DEL EJIDO URBANO

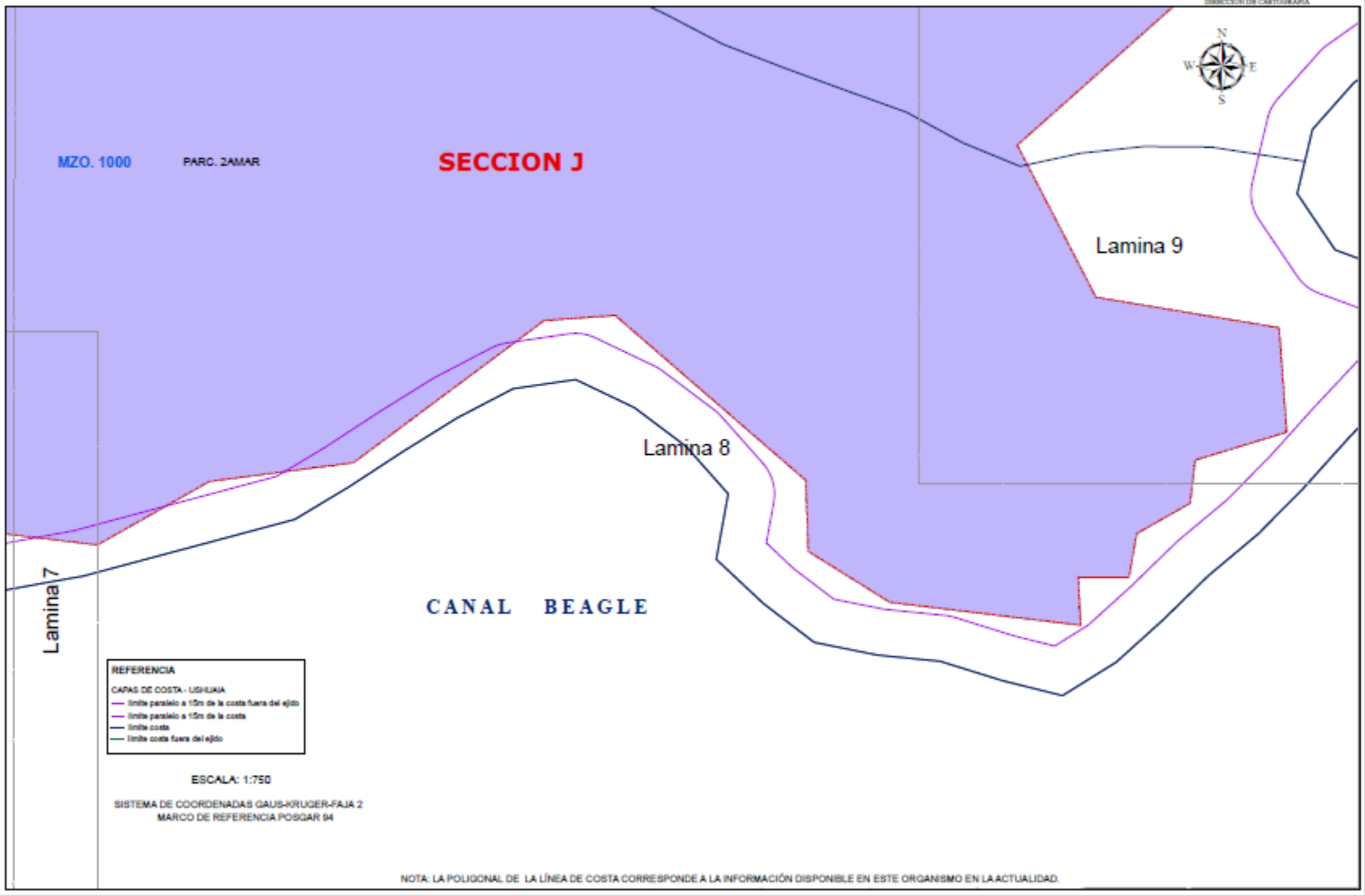

LAMINA 9

CARTOGRAFÍA CATASTRAL DE USHUAIA

COSTA MARÍTIMA DEL EJIDO URBANO

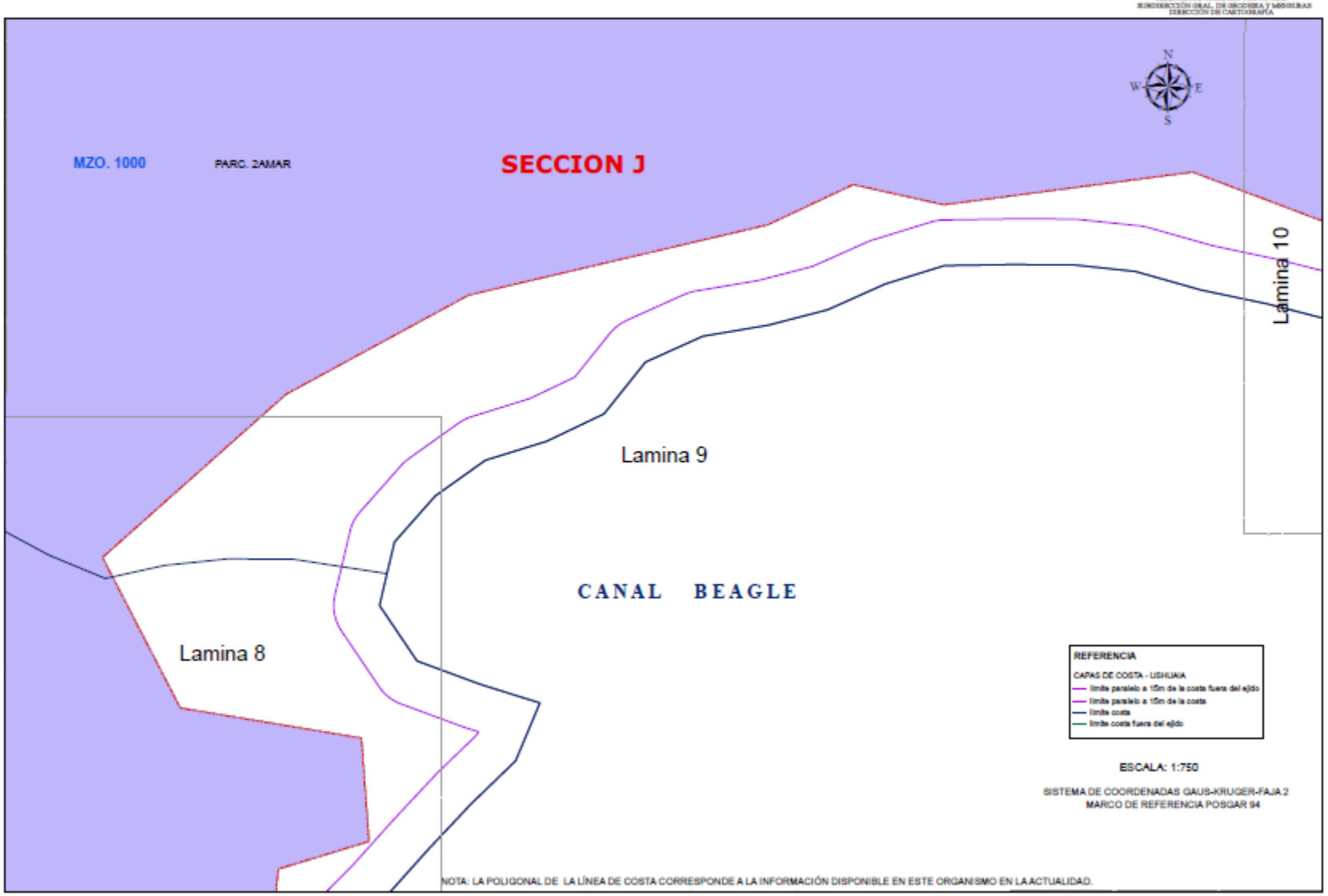

LAMINA 10

CARTOGRAFÍA CATASTRAL DE USHUAIA

COSTA MARÍTIMA DEL EJIDO URBANO

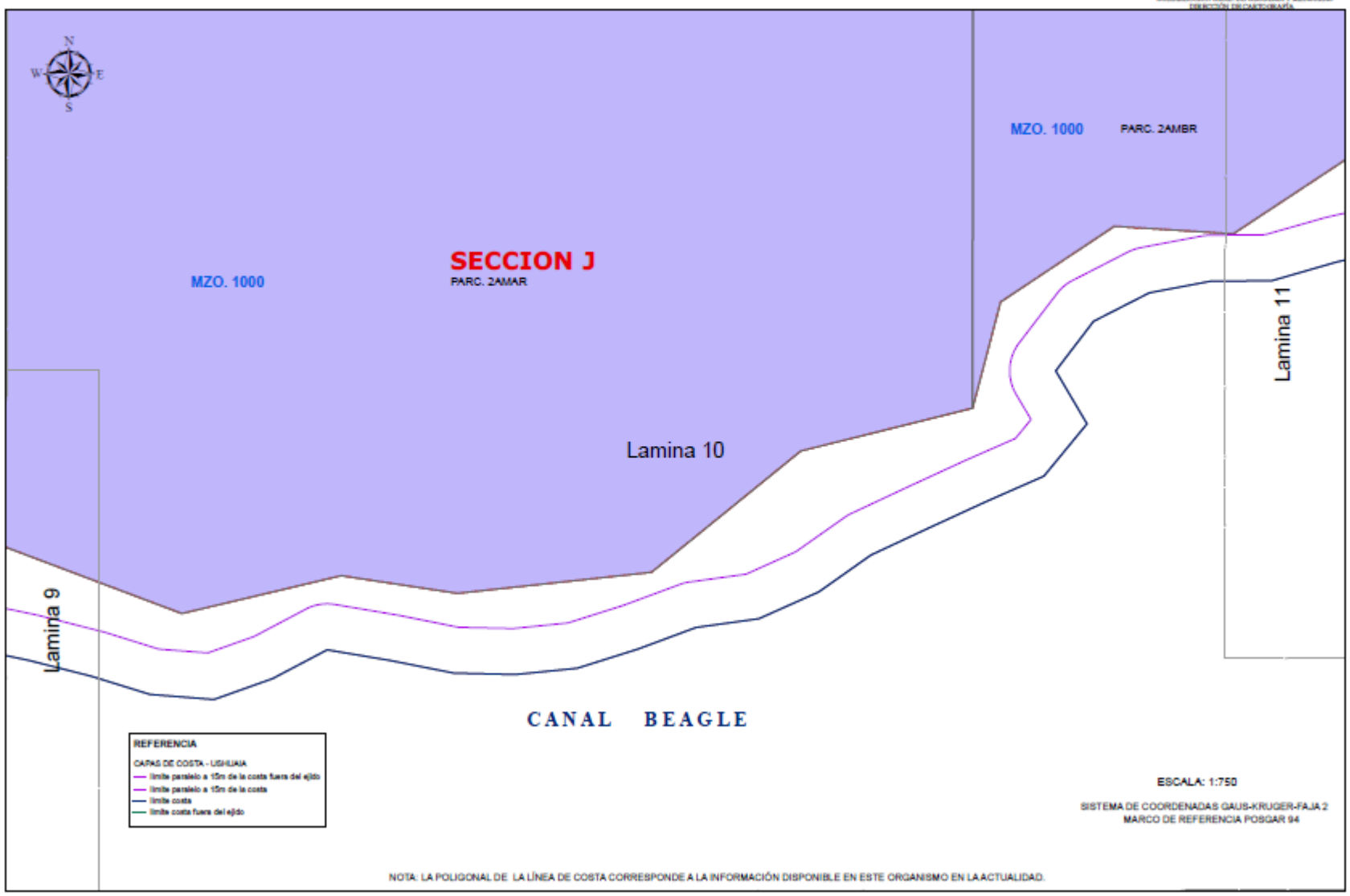

LAMINA 11

CARTOGRAFÍA CATASTRAL DE USHUAIA

COSTA MARÍTIMA DEL EJIDO URBANO

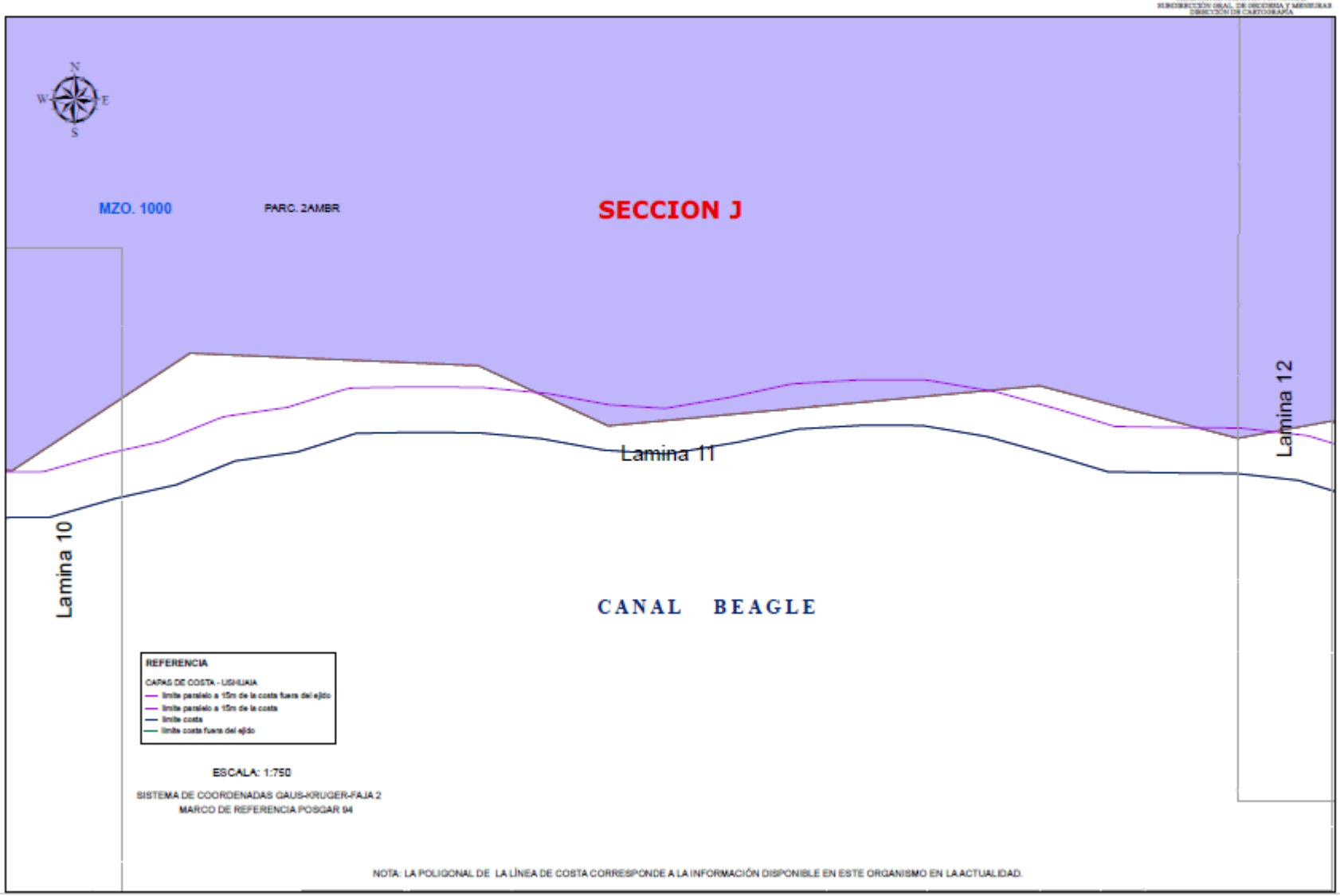

LAMINA 12

CARTOGRAFÍA CATASTRAL DE USHUAIA

COSTA MARÍTIMA DEL EJIDO URBANO

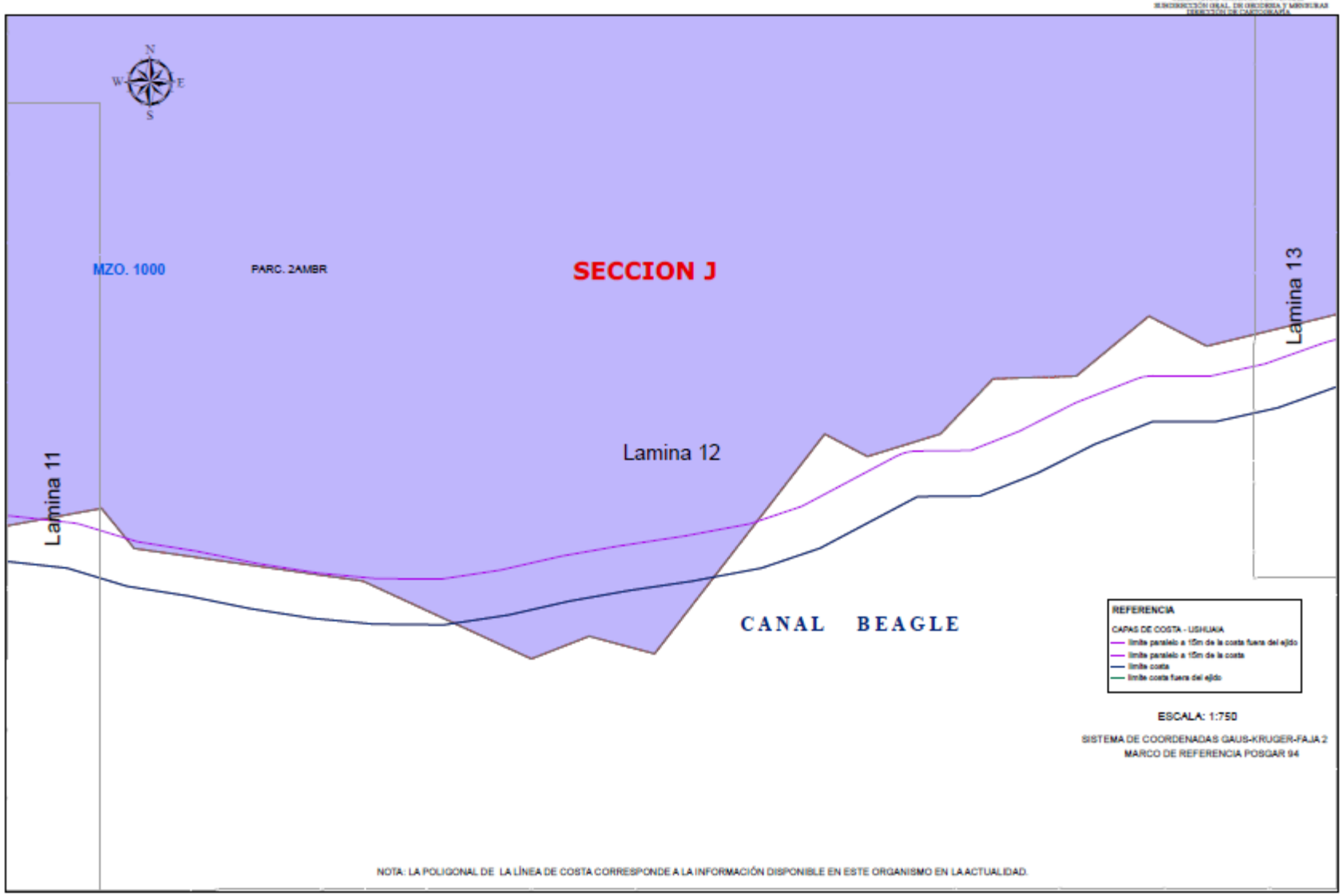

LAMINA 13

CARTOGRAFÍA CATASTRAL DE USHUAIA

COSTA MARÍTIMA DEL EJIDO URBANO

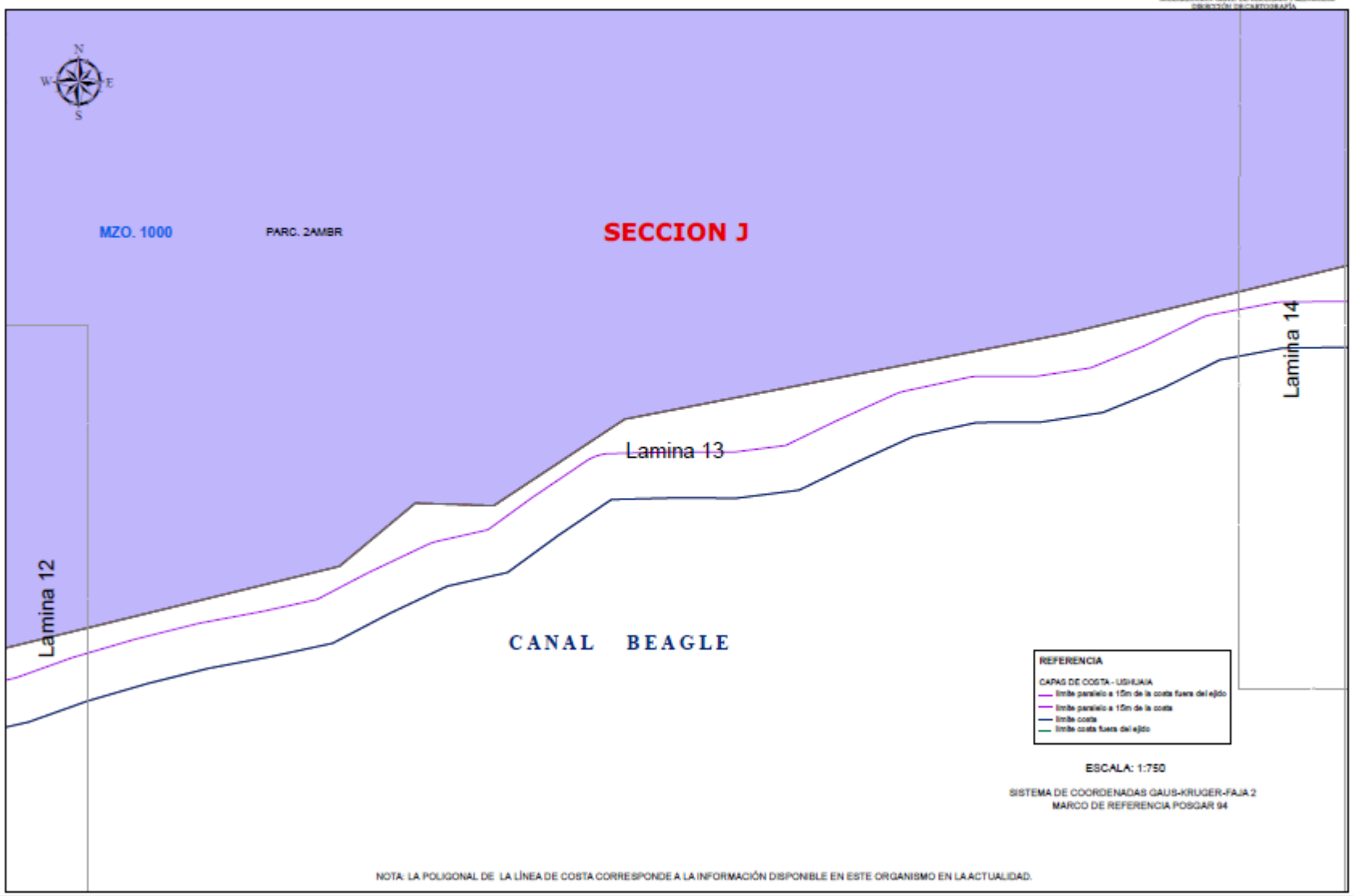

LAMINA 14

CARTOGRAFÍA CATASTRAL DE USHUAIA

COSTA MARÍTIMA DEL EJIDO URBANO

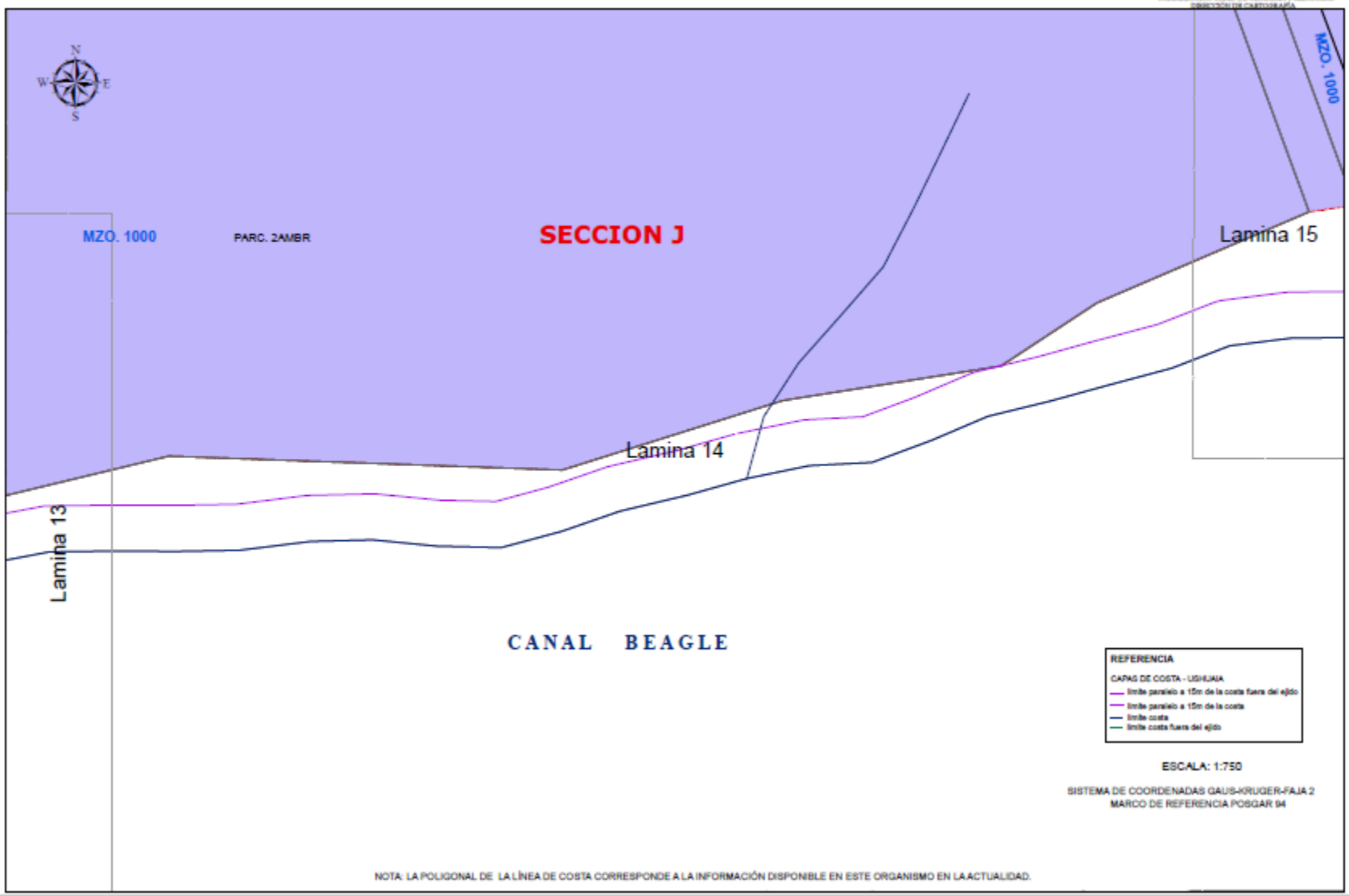

LAMINA 15

CARTOGRAFÍA CATASTRAL DE USHUAIA

COSTA MARÍTIMA DEL EJIDO URBANO

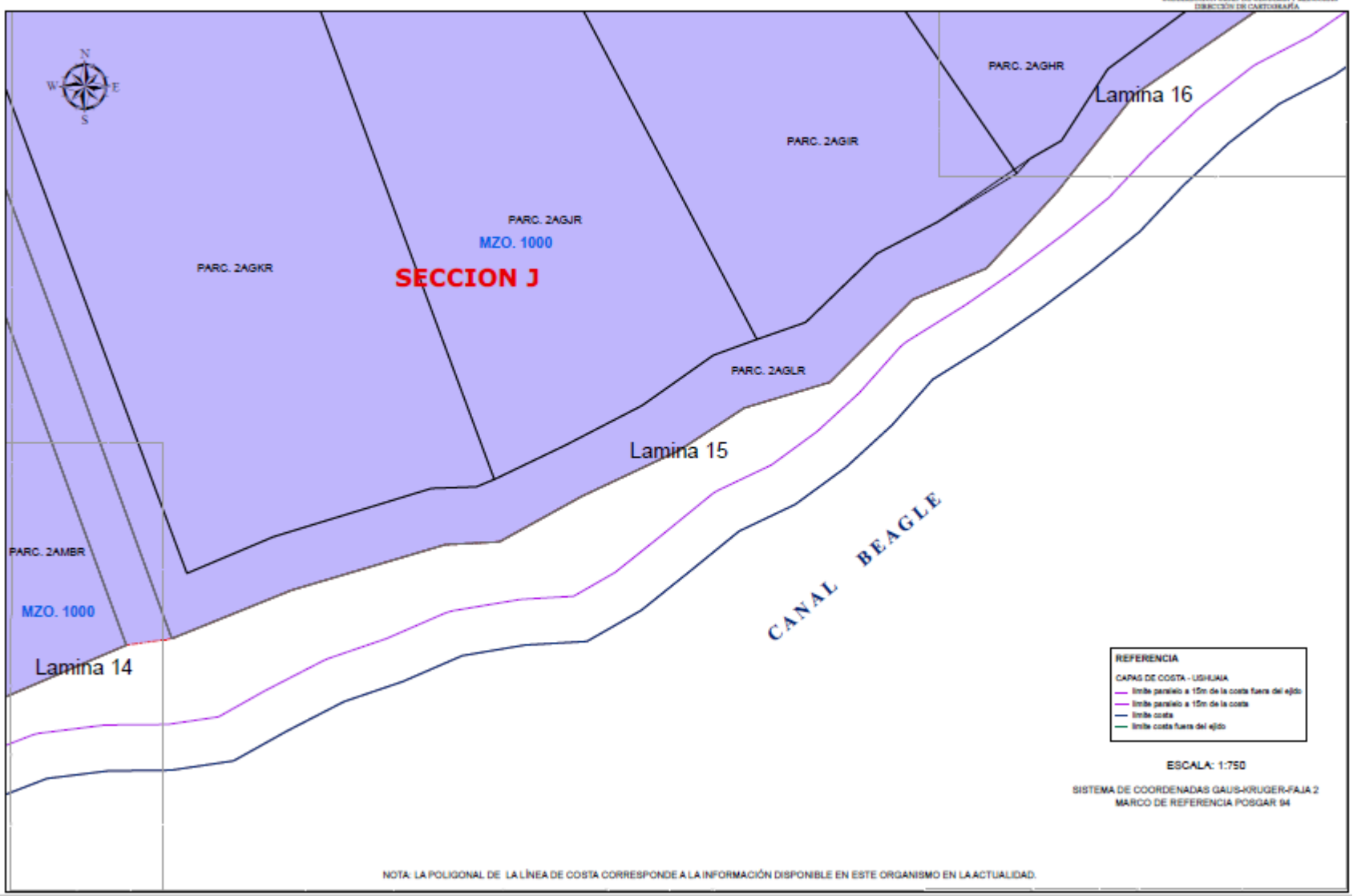

LAMINA 16

CARTOGRAFÍA CATASTRAL DE USHUAIA

COSTA MARÍTIMA DEL EJIDO URBANO

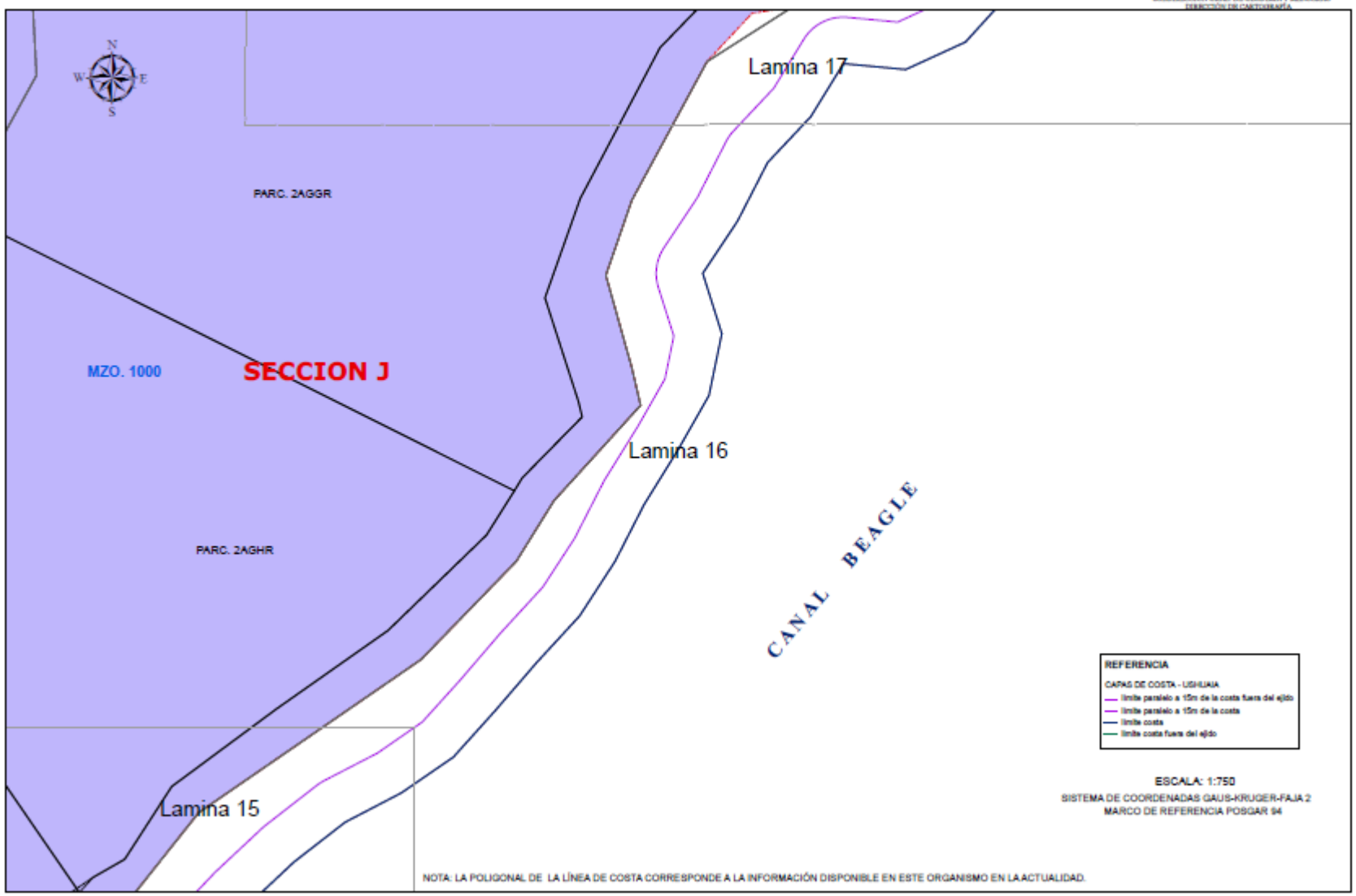

LAMINA 17

CARTOGRAFÍA CATASTRAL DE USHUAIA

COSTA MARÍTIMA DEL EJIDO URBANO

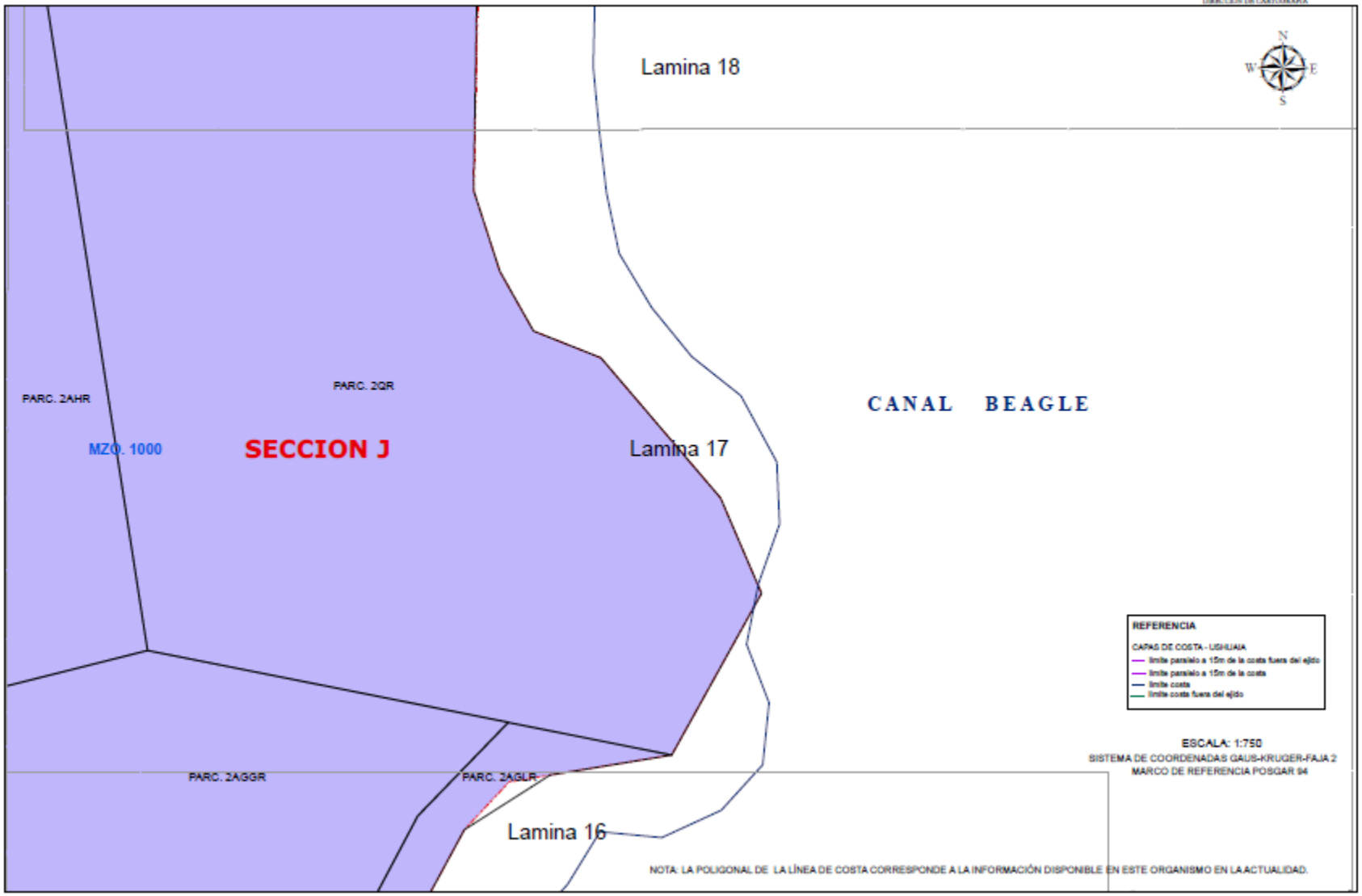

LAMINA 18

CARTOGRAFÍA CATASTRAL DE USHUAIA

COSTA MARÍTIMA DEL EJIDO URBANO

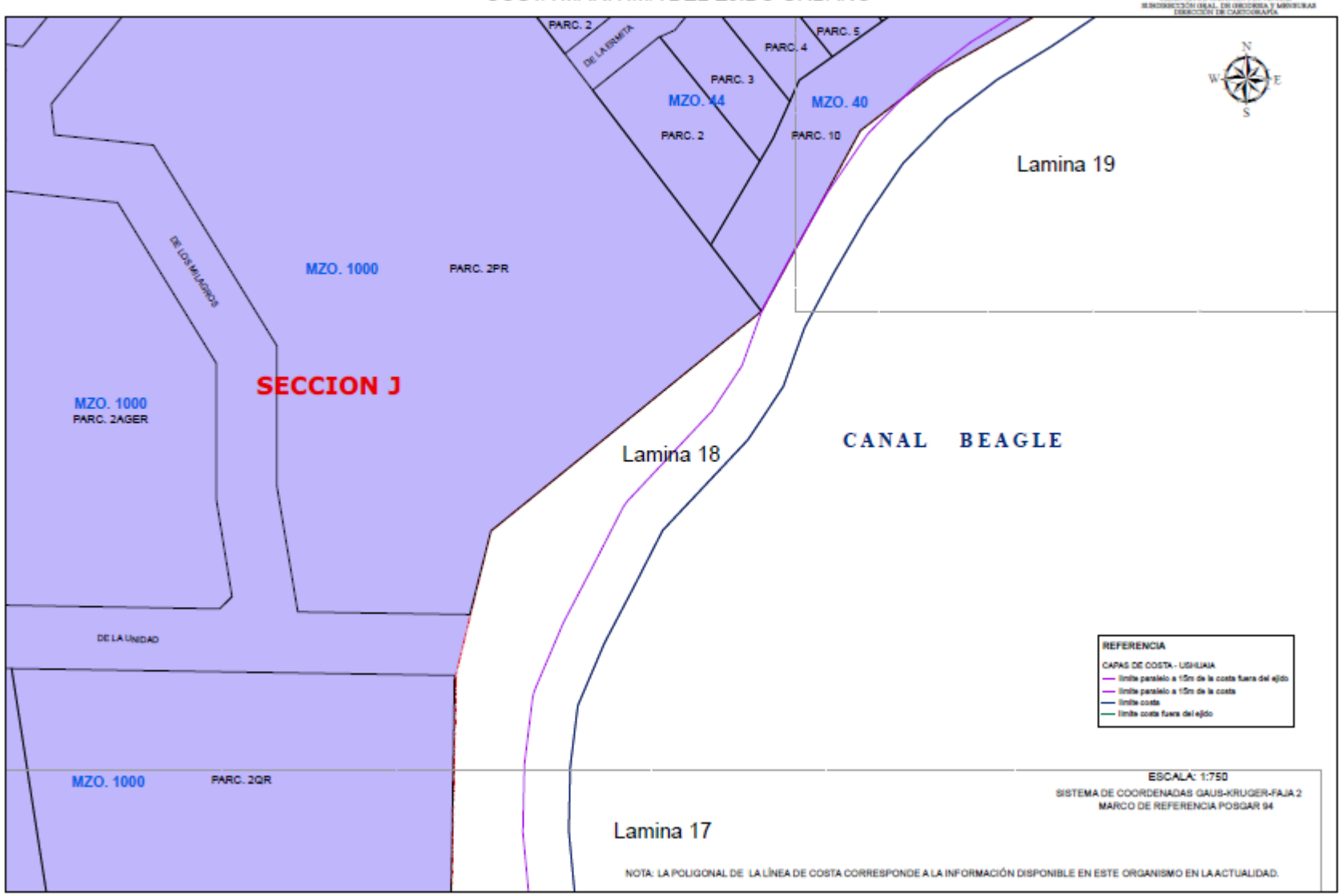

CARTOGRAFÍA CATASTRAL DE USHUAIA

LAMINA 19

COSTA MARÍTIMA DEL EJIDO URBANO

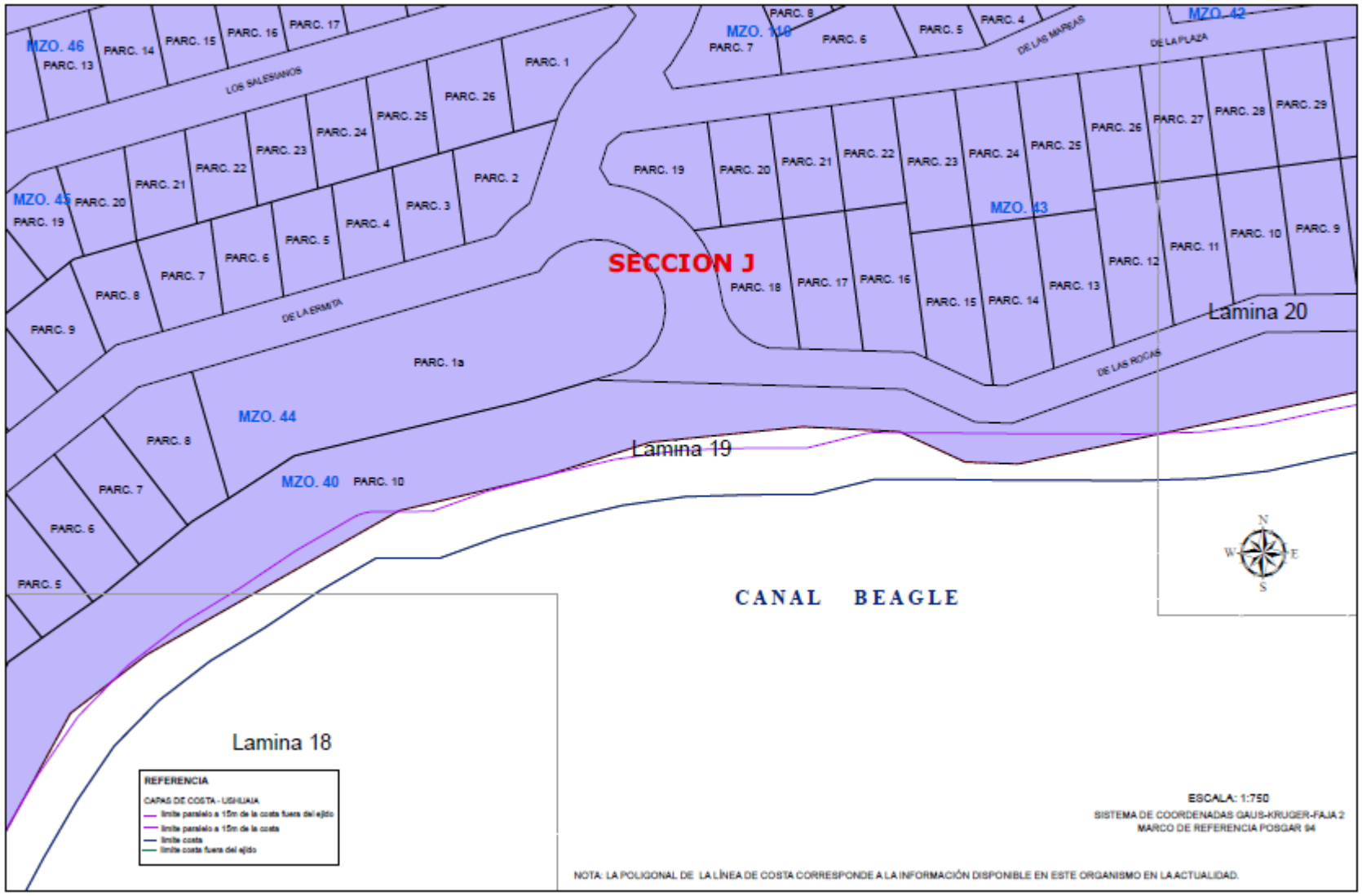

CARTOGRAFÍA CATASTRAL DE USHUAIA

COSTA MARÍTIMA DEL EJIDO URBANO

LAMINA 20

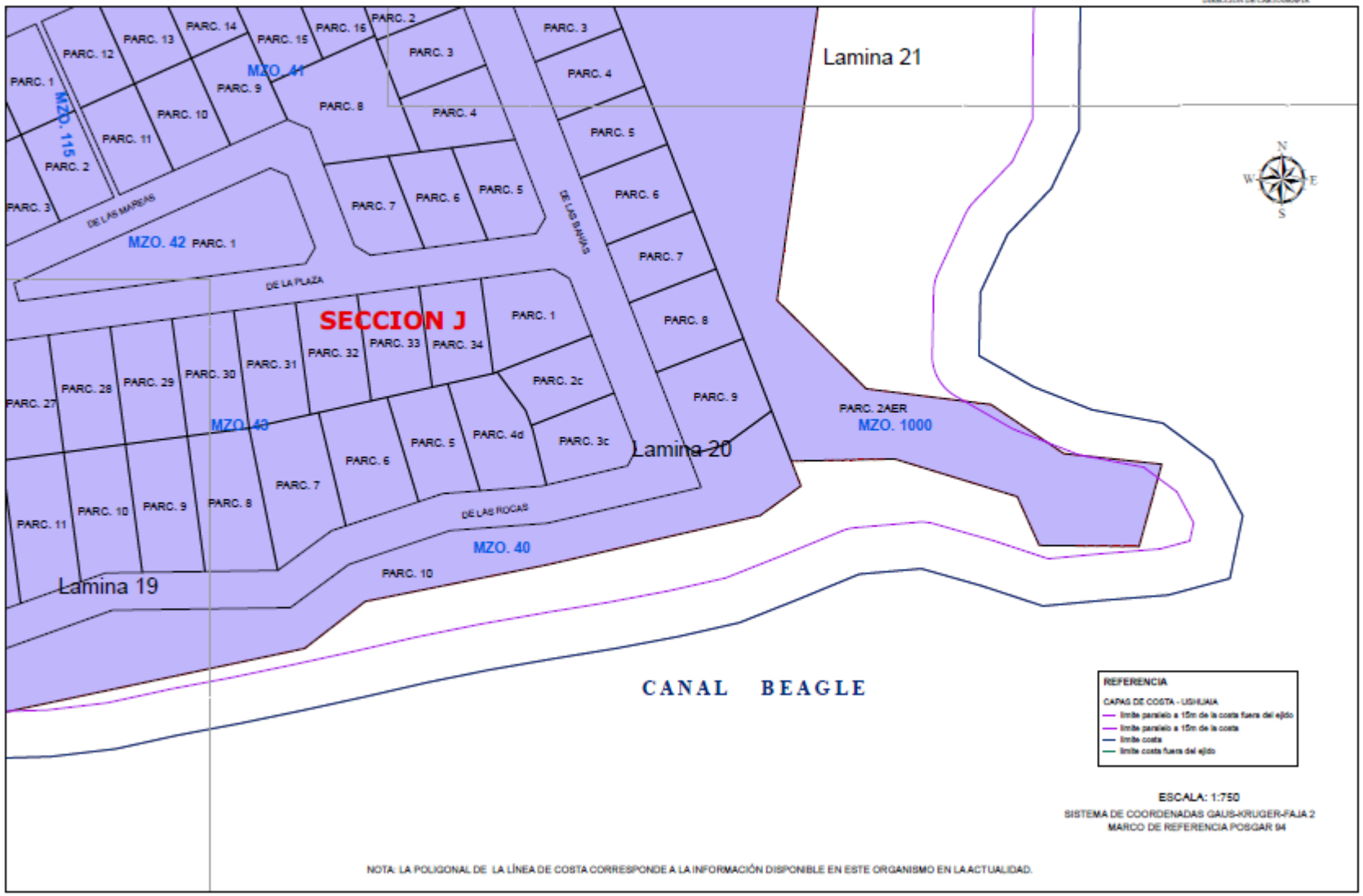

CARTOGRAFÍA CATASTRAL DE USHUAIA

COSTA MARÍTIMA DEL EJIDO URBANO

LAMINA 21

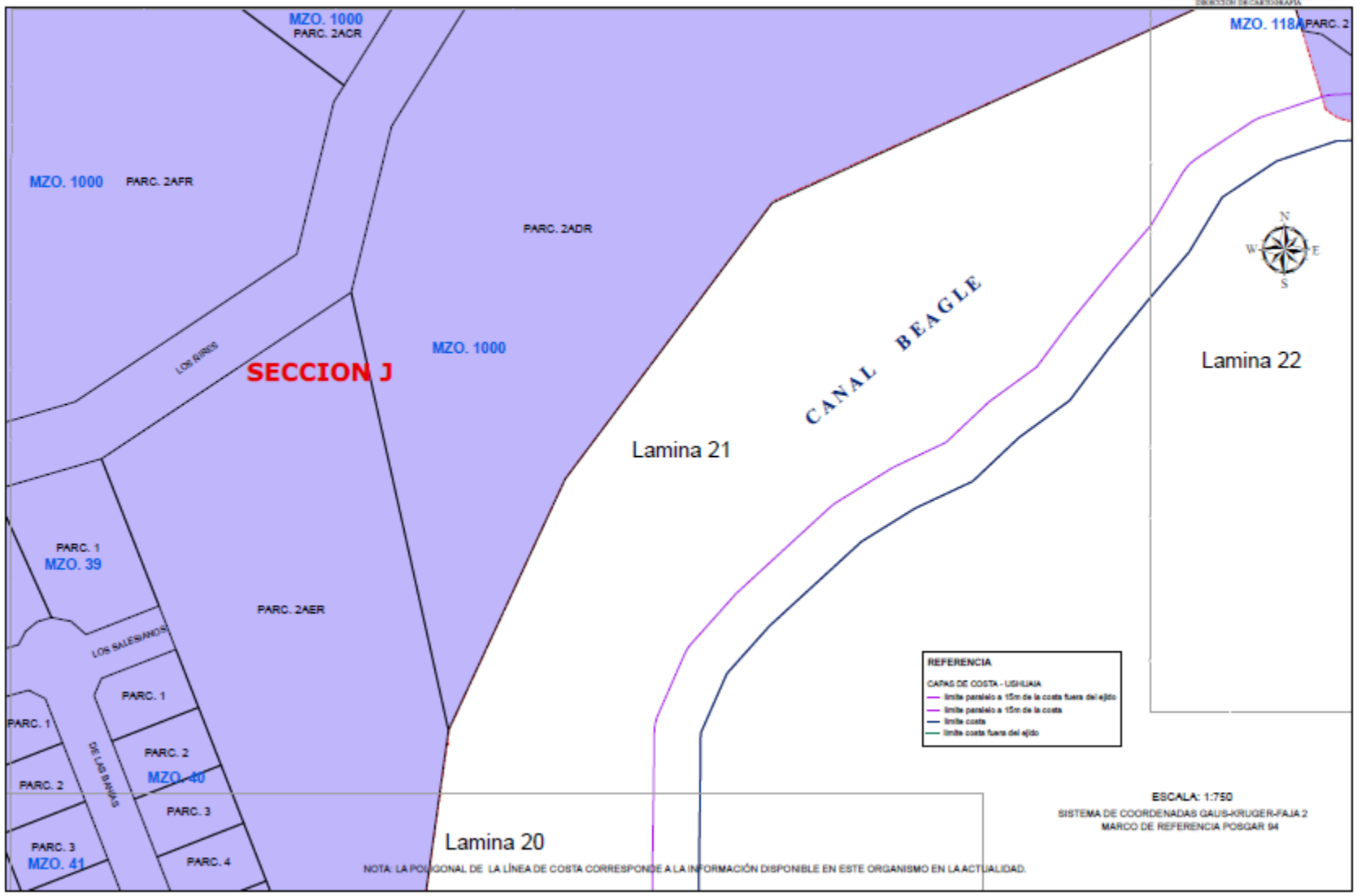

CARTOGRAFÍA CATASTRAL DE USHUAIA

COSTA MARÍTIMA DEL EJIDO URBANO

LAMINA 22

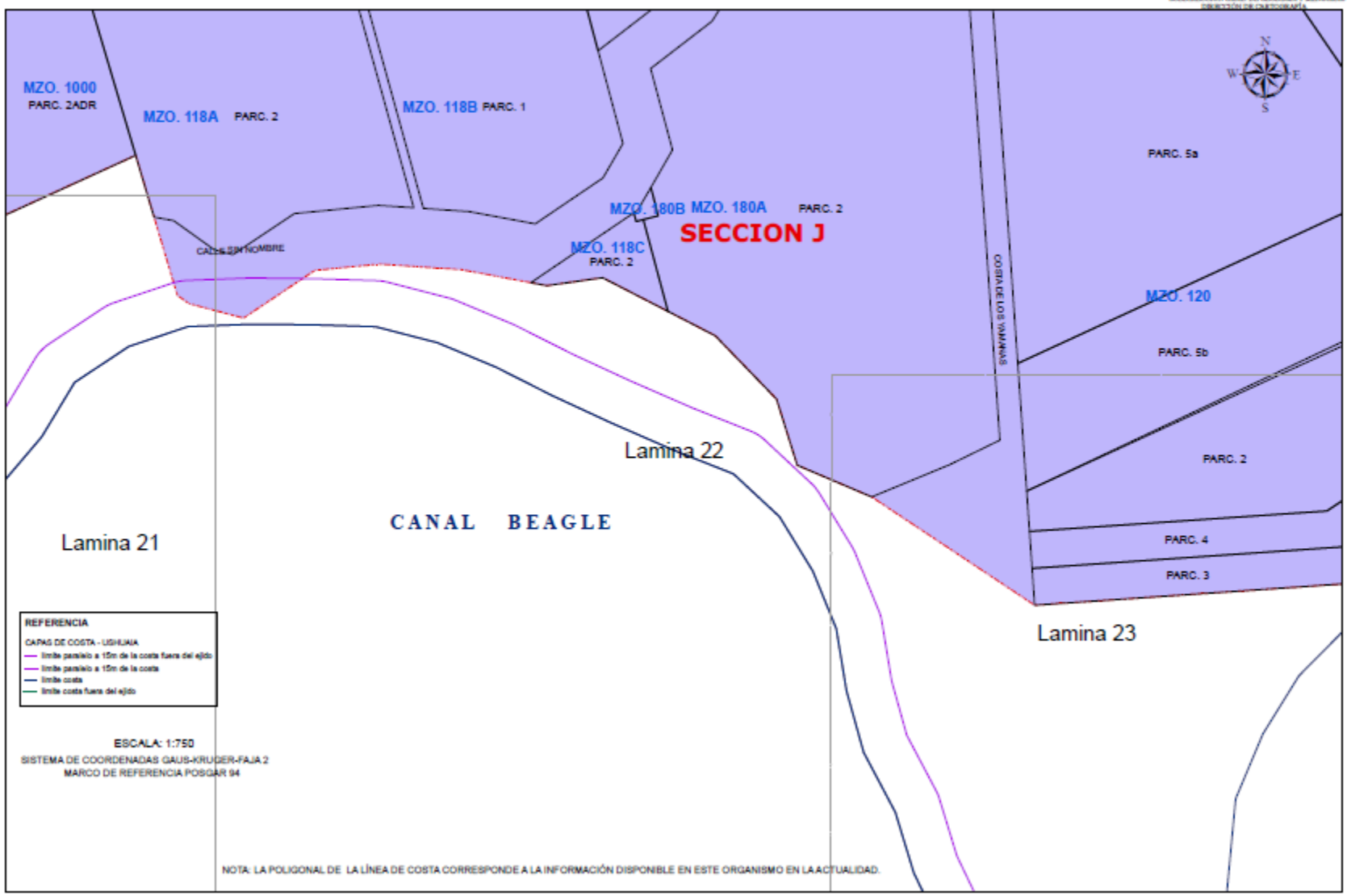

CARTOGRAFÍA CATASTRAL DE USHUAIA

COSTA MARÍTIMA DEL EJIDO URBANO

LAMINA 23

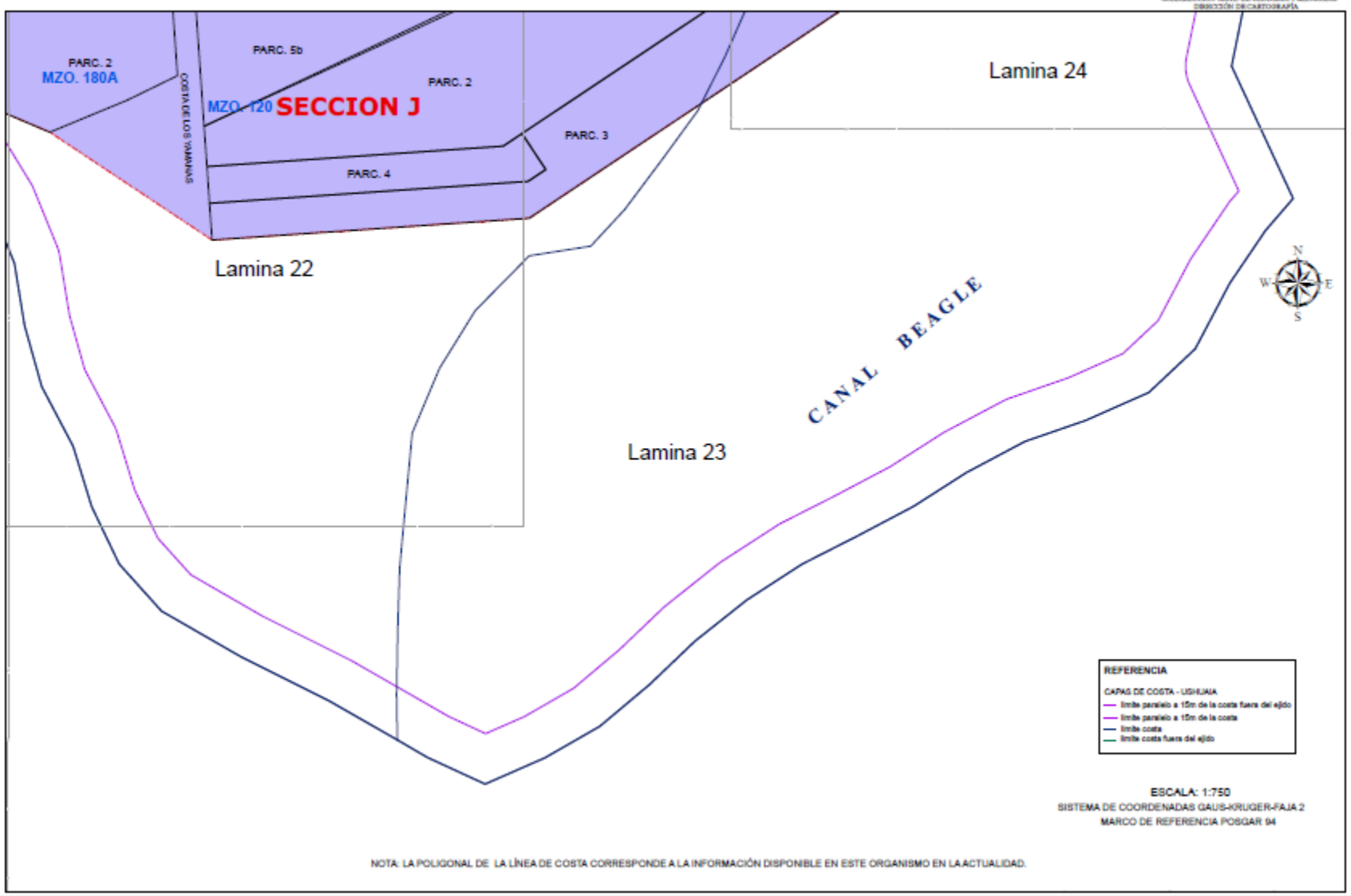

NOTA: LA POLIGONAL DE LA LÍNEA DE COSTA CORRESPONDE A LA INFORMACIÓN DISPONIBLE EN ESTE ORGANISMO EN LA ACTUALIDAD.

CARTOGRAFÍA CATASTRAL DE USHUAIA

LAMINA 24

COSTA MARÍTIMA DEL EJIDO URBANO

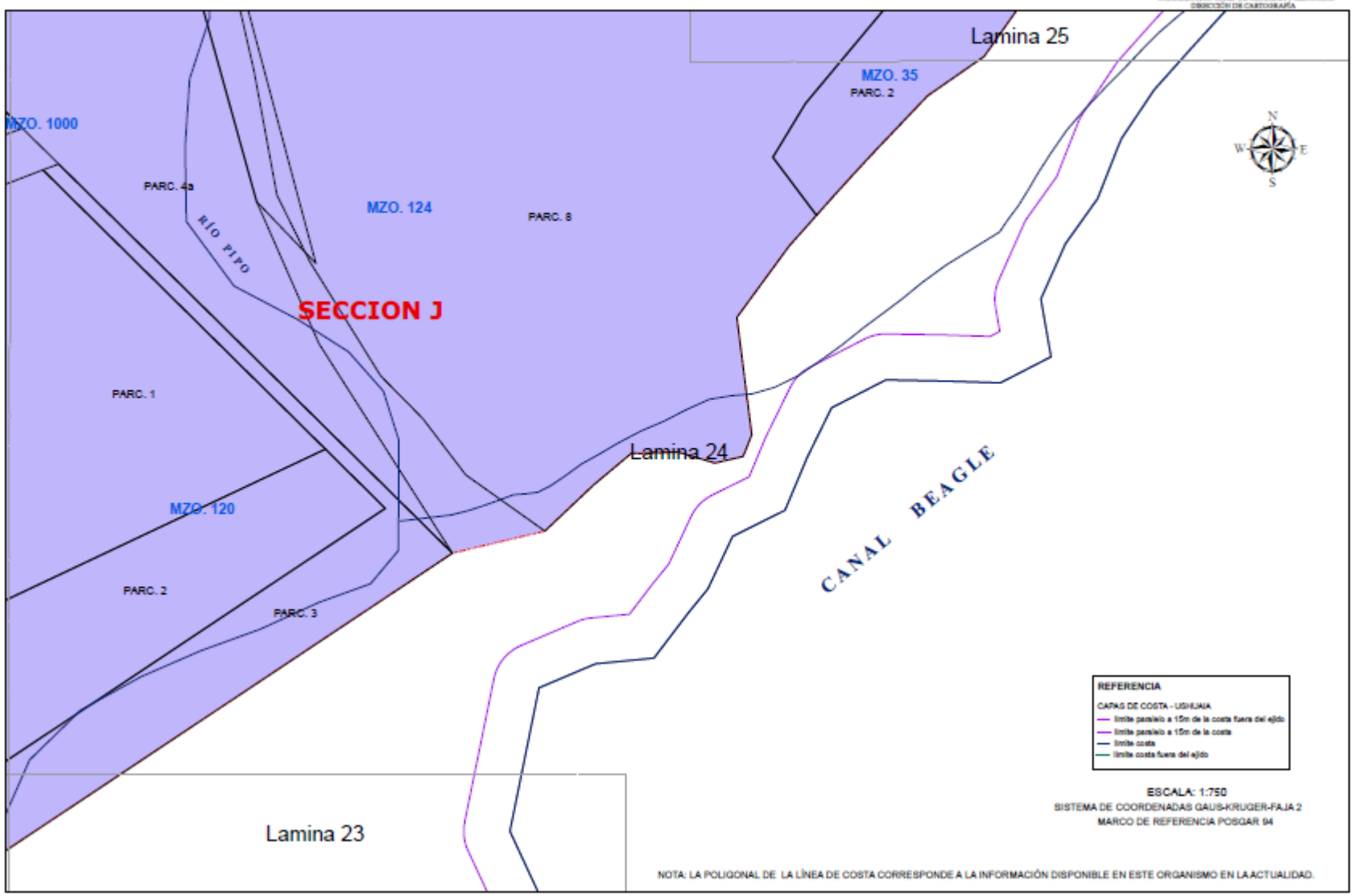

CARTOGRAFÍA CATASTRAL DE USHUAIA

LAMINA 25

COSTA MARÍTIMA DEL EJIDO URBANO

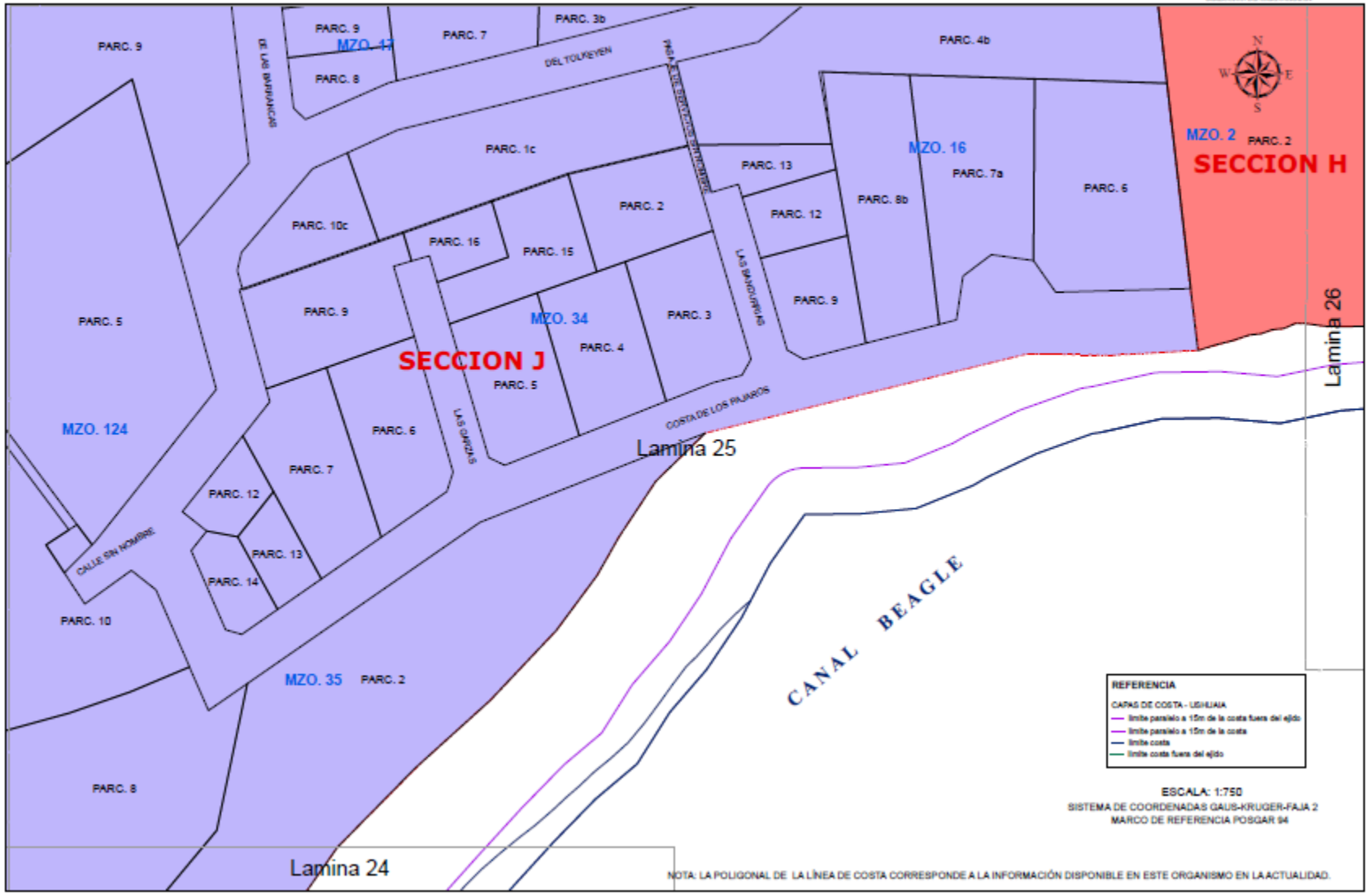

CARTOGRAFÍA CATASTRAL DE USHUAIA

COSTA MARÍTIMA DEL EJIDO URBANO

LAMINA 26

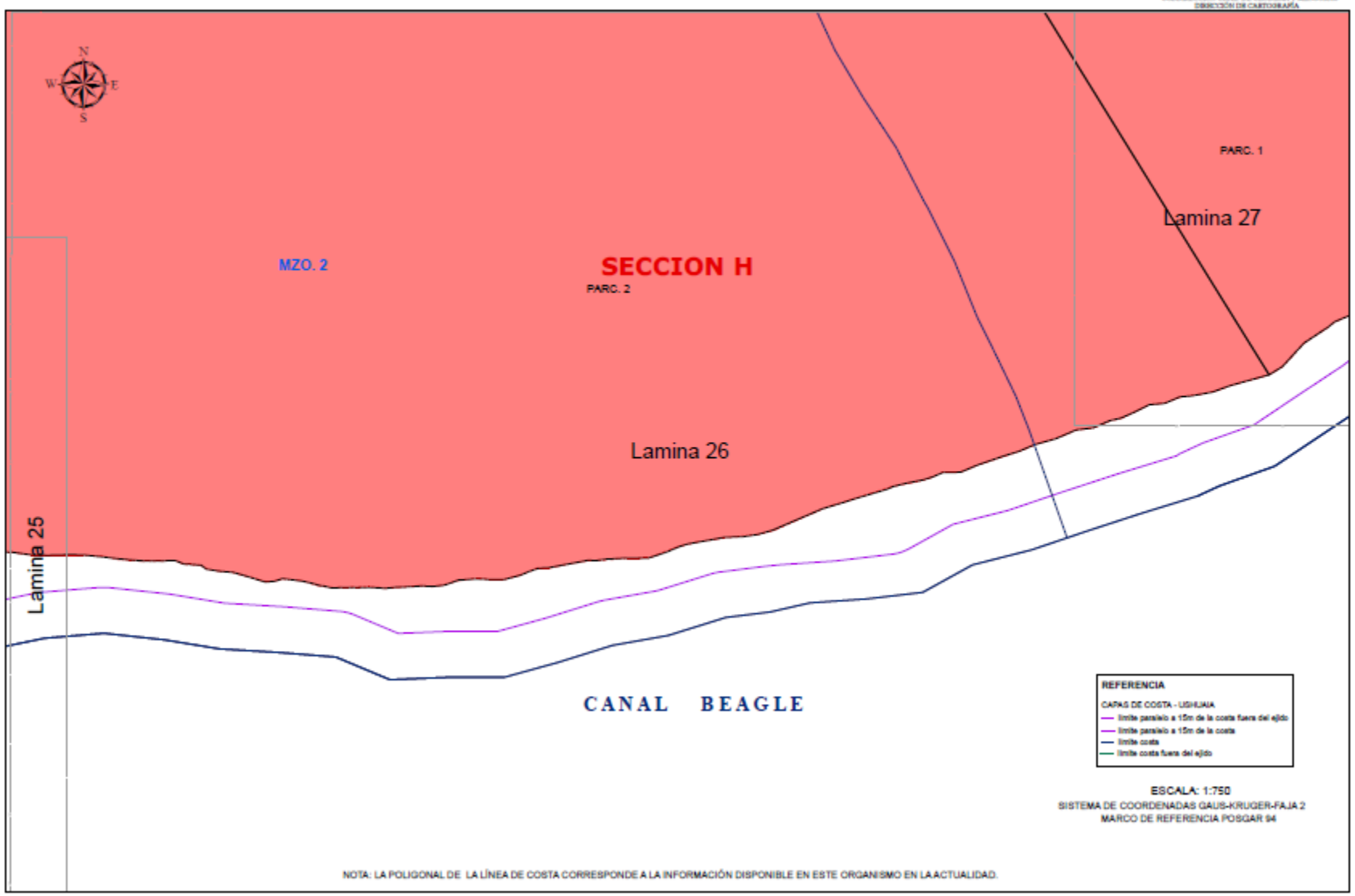

CARTOGRAFÍA CATASTRAL DE USHUAIA

COSTA MARÍTIMA DEL EJIDO URBANO

LAMINA 27

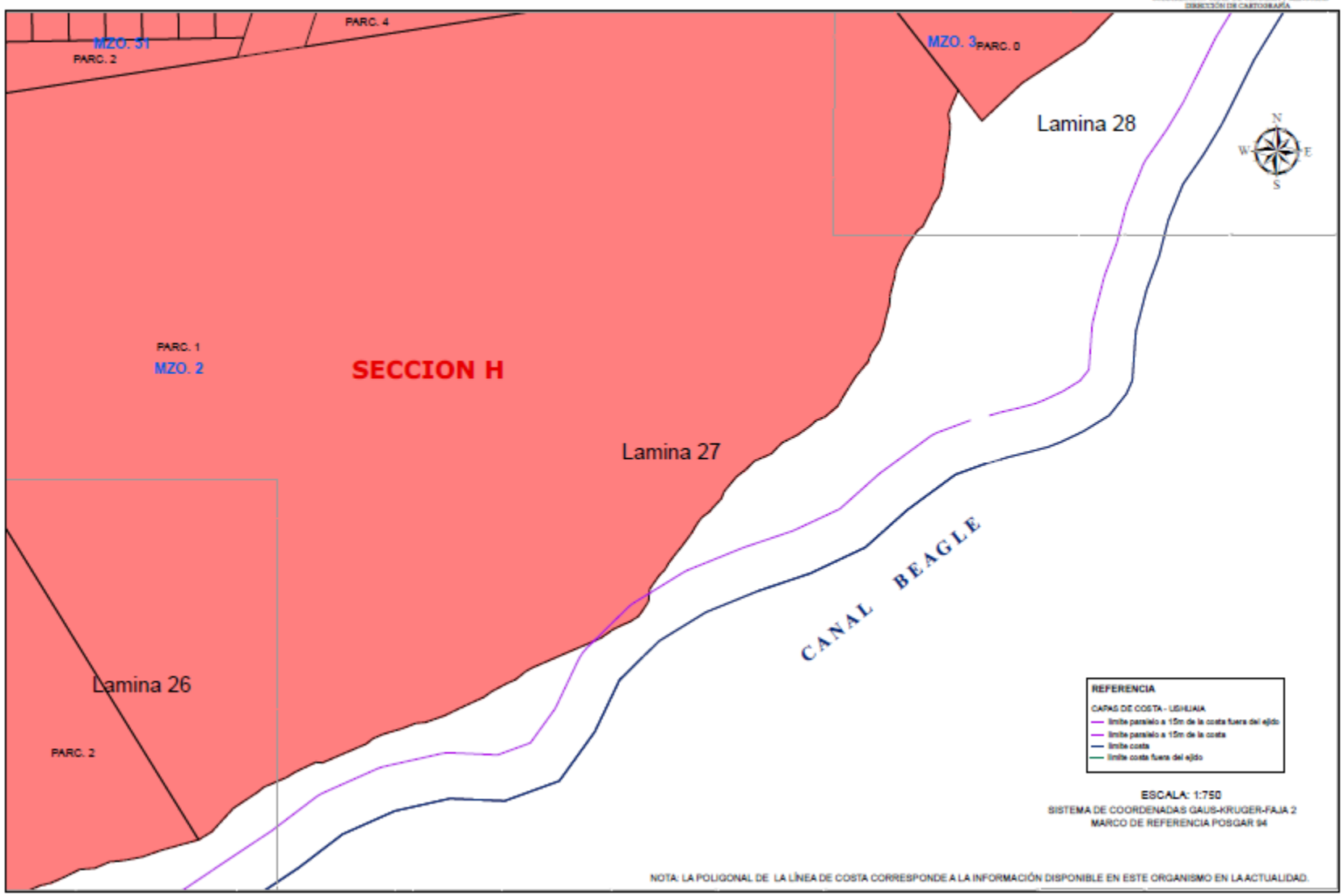

LAMINA 28

CARTOGRAFÍA CATASTRAL DE USHUAIA

COSTA MARÍTIMA DEL EJIDO URBANO

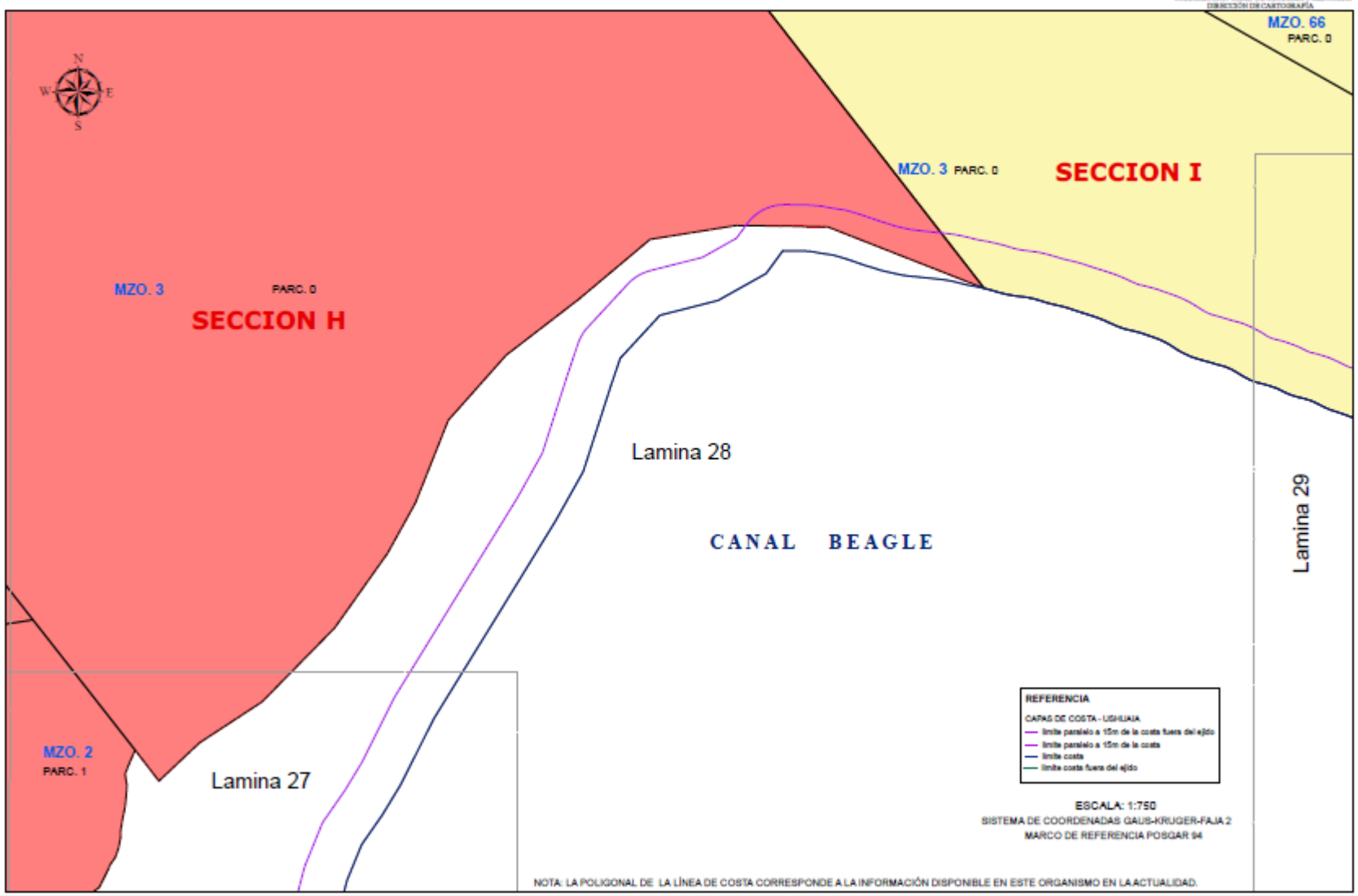

CARTOGRAFÍA CATASTRAL DE USHUAIA

LAMINA 29

COSTA MARÍTIMA DEL EJIDO URBANO

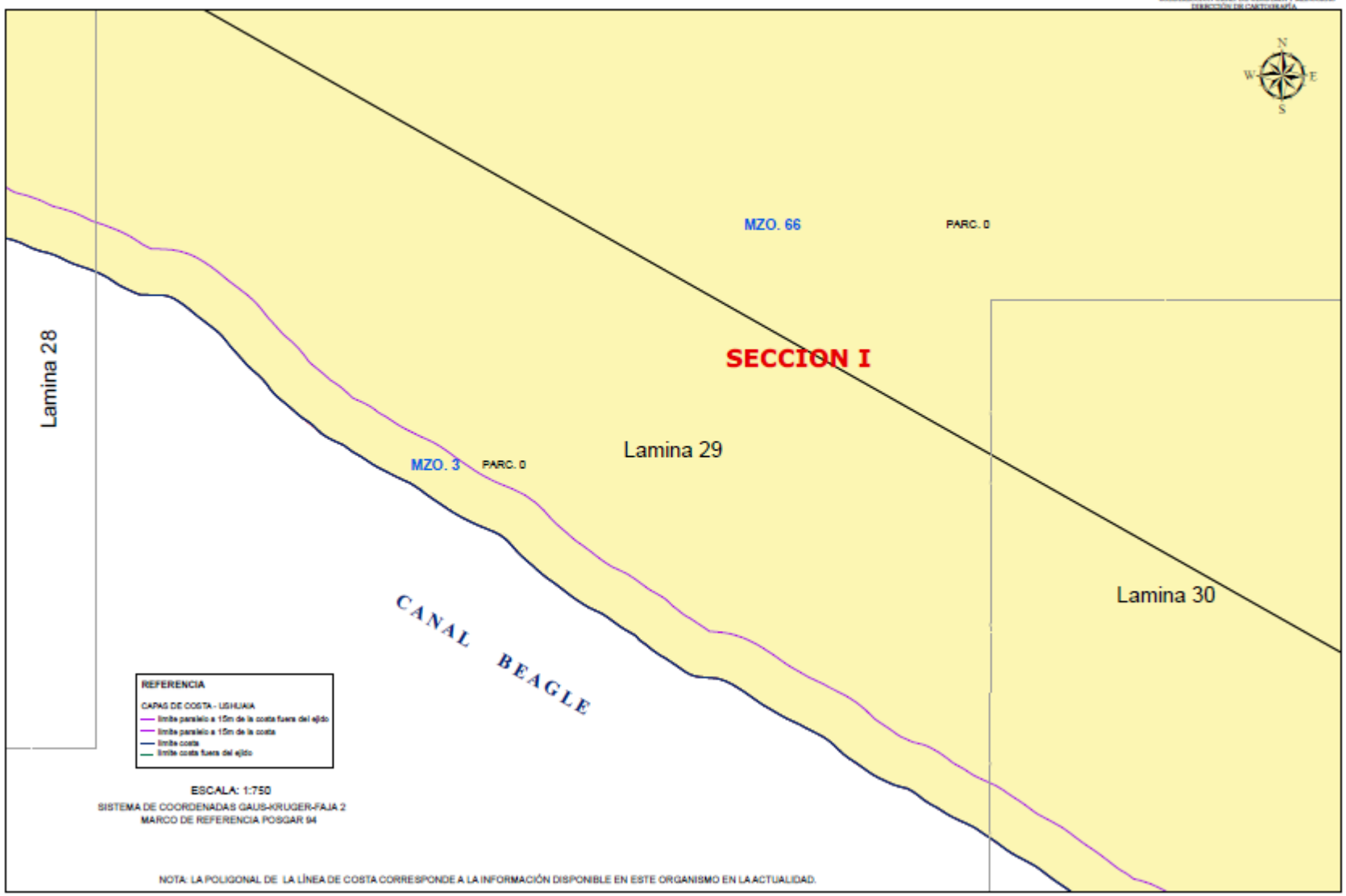

LAMINA 30

CARTOGRAFÍA CATASTRAL DE USHUAIA

COSTA MARÍTIMA DEL EJIDO URBANO

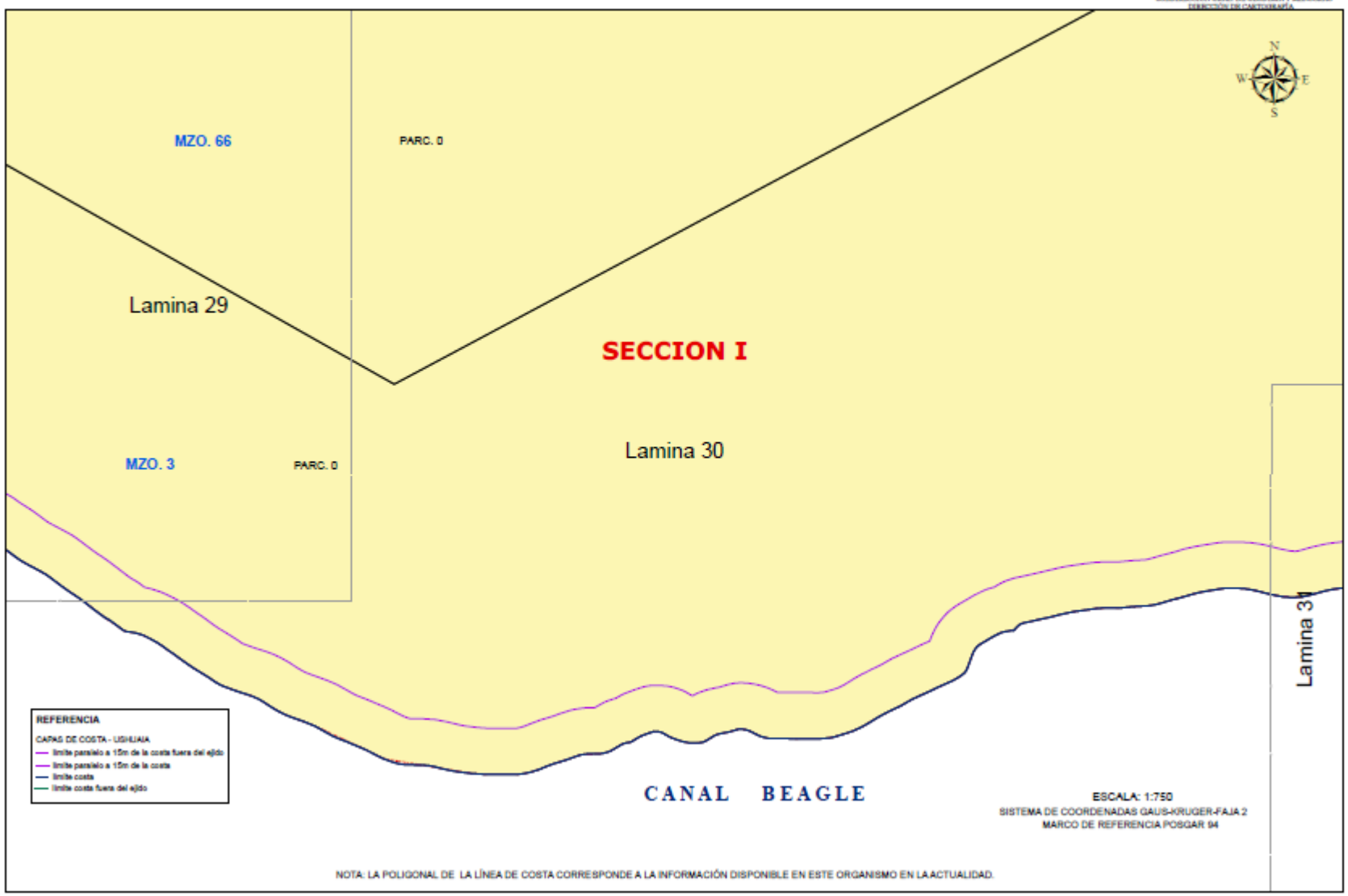

LAMINA 32

CARTOGRAFÍA CATASTRAL DE USHUAIA

COSTA MARÍTIMA DEL EJIDO URBANO

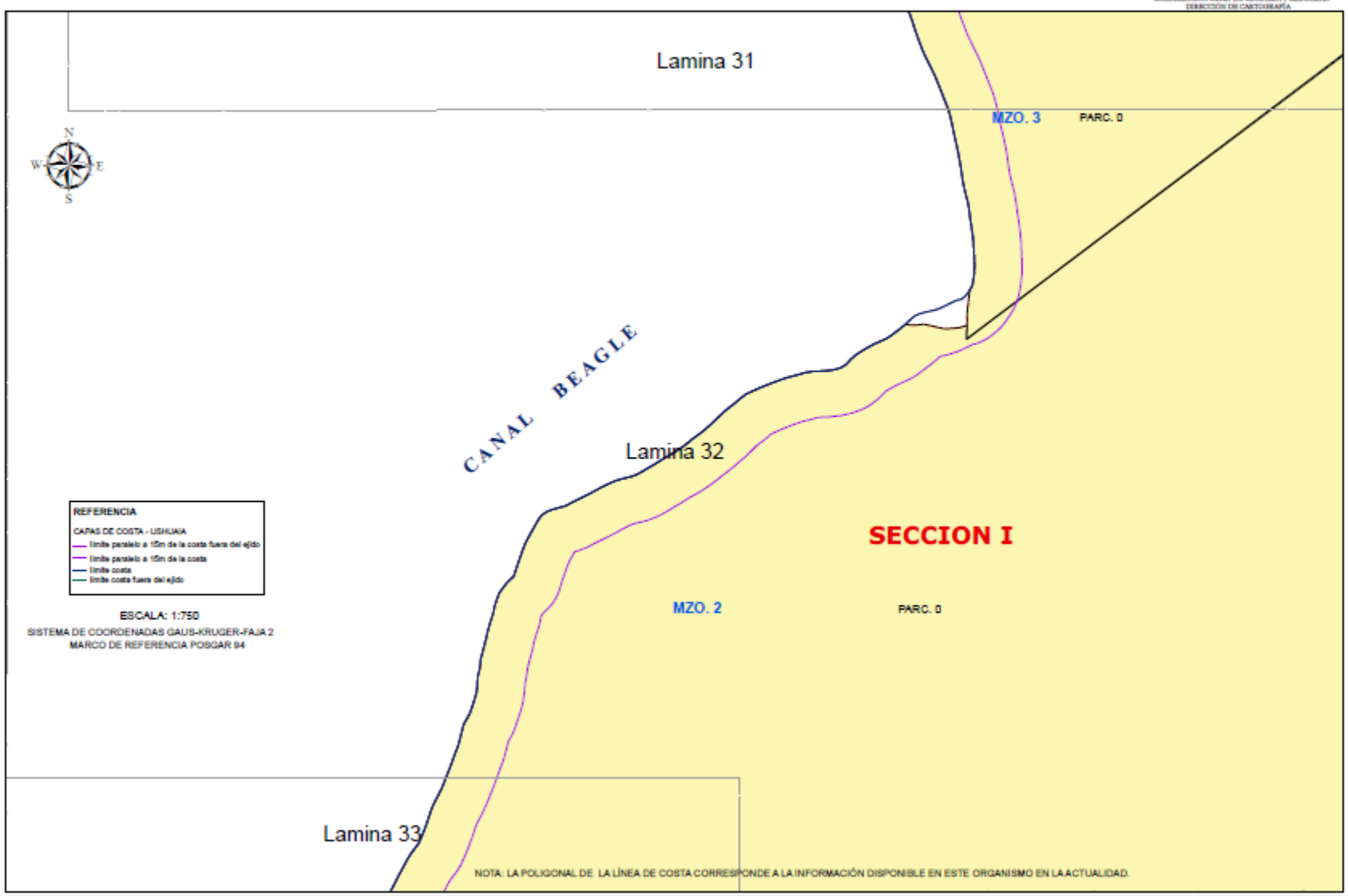

LAMINA 33

CARTOGRAFÍA CATASTRAL DE USHUAIA

COSTA MARÍTIMA DEL EJIDO URBANO

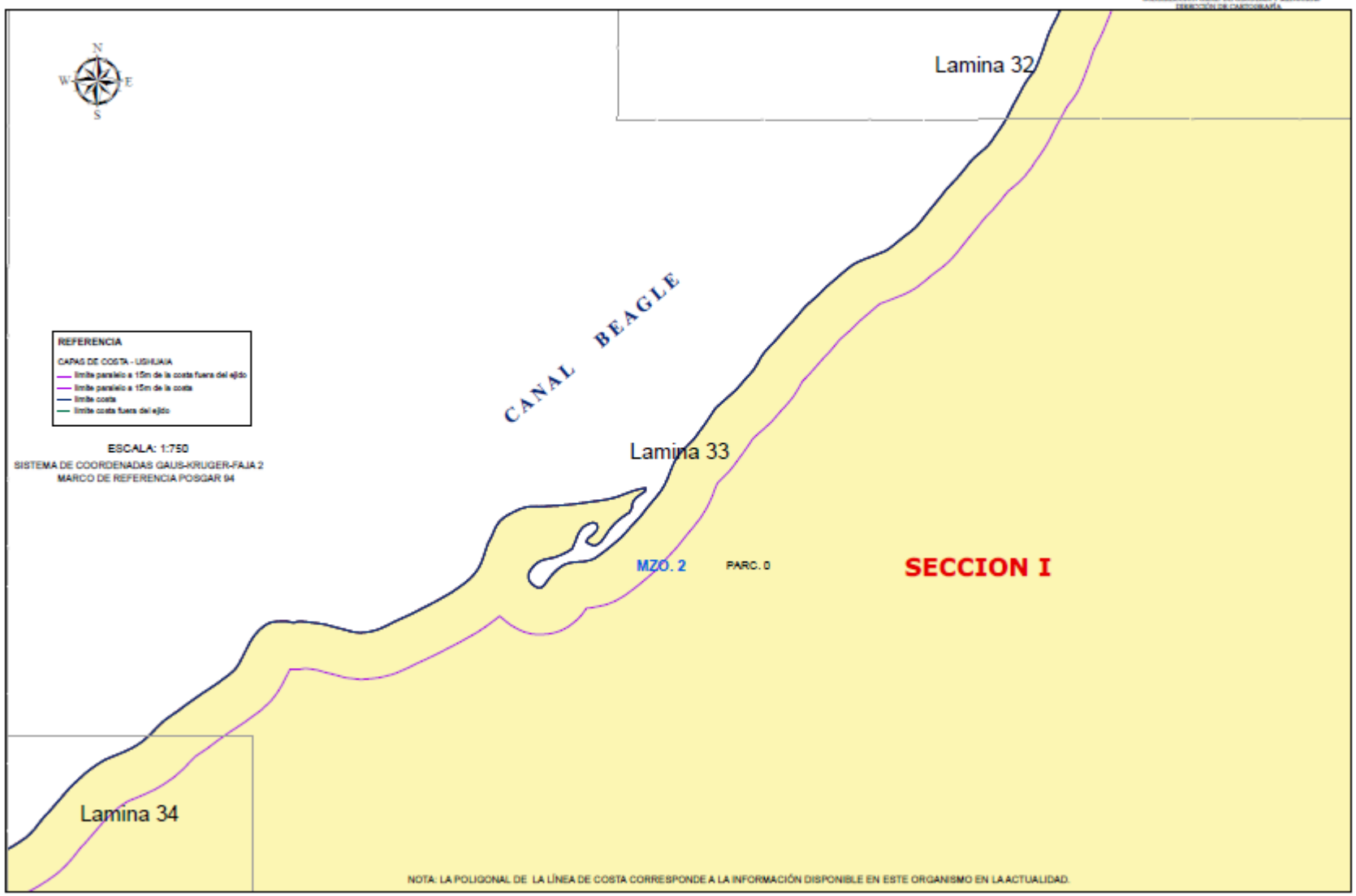

LAMINA 34

CARTOGRAFÍA CATASTRAL DE USHUAIA

COSTA MARÍTIMA DEL EJIDO URBANO

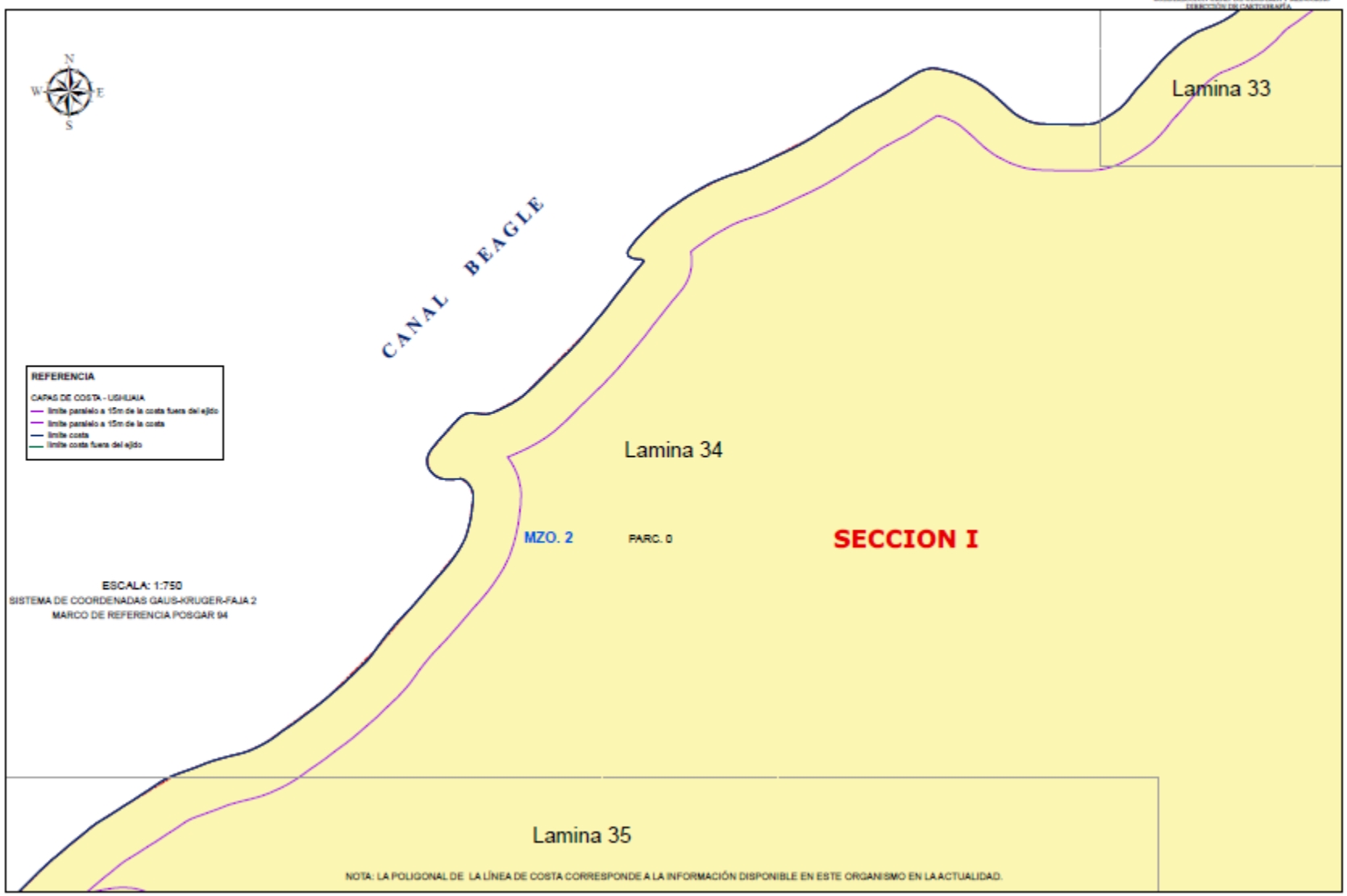

LAMINA 35

CARTOGRAFÍA CATASTRAL DE USHUAIA

COSTA MARÍTIMA DEL EJIDO URBANO

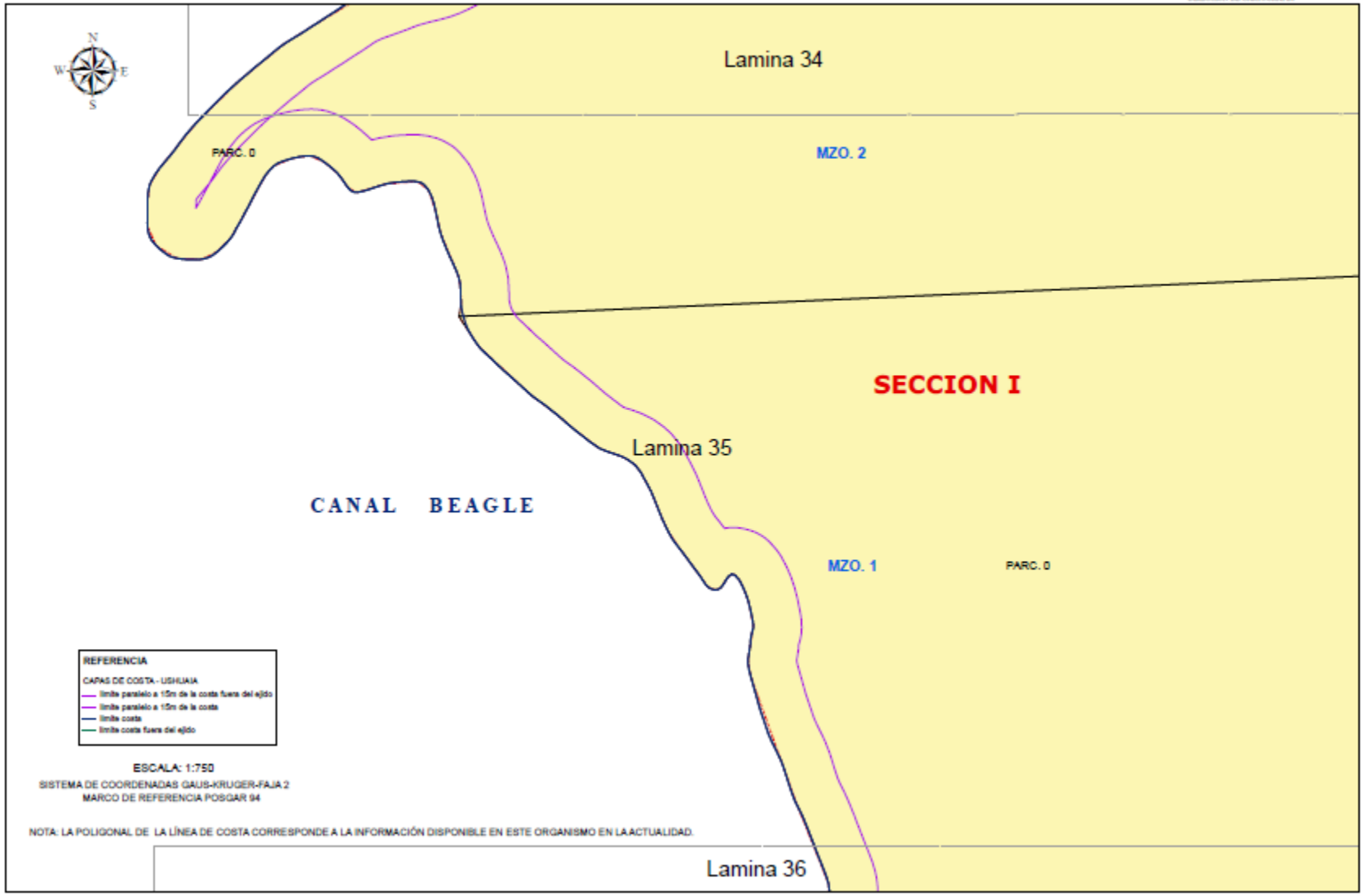

LAMINA 36

CARTOGRAFÍA CATASTRAL DE USHUAIA

COSTA MARÍTIMA DEL EJIDO URBANO

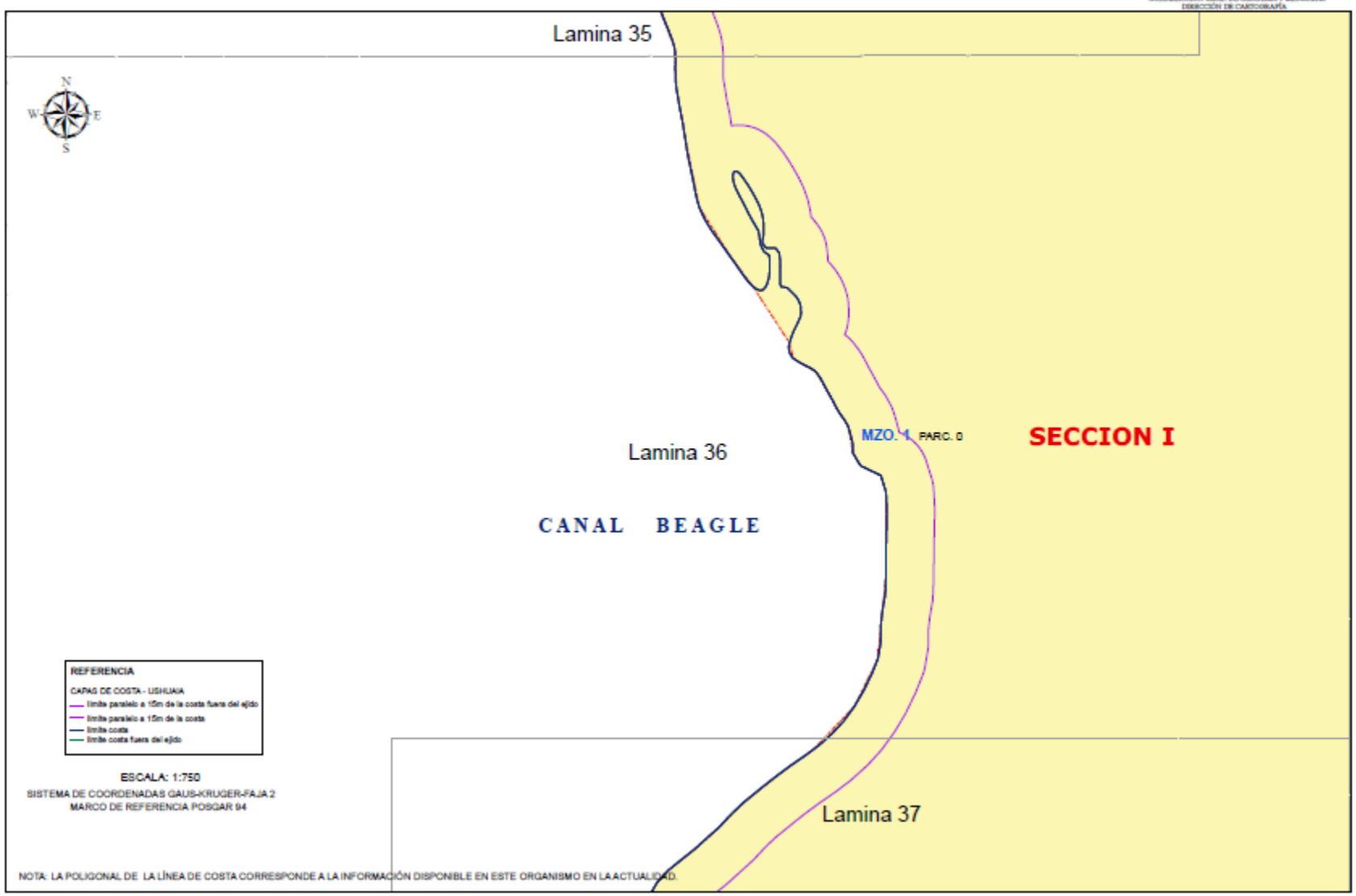

LAMINA 37

CARTOGRAFÍA CATASTRAL DE USHUAIA

COSTA MARÍTIMA DEL EJIDO URBANO

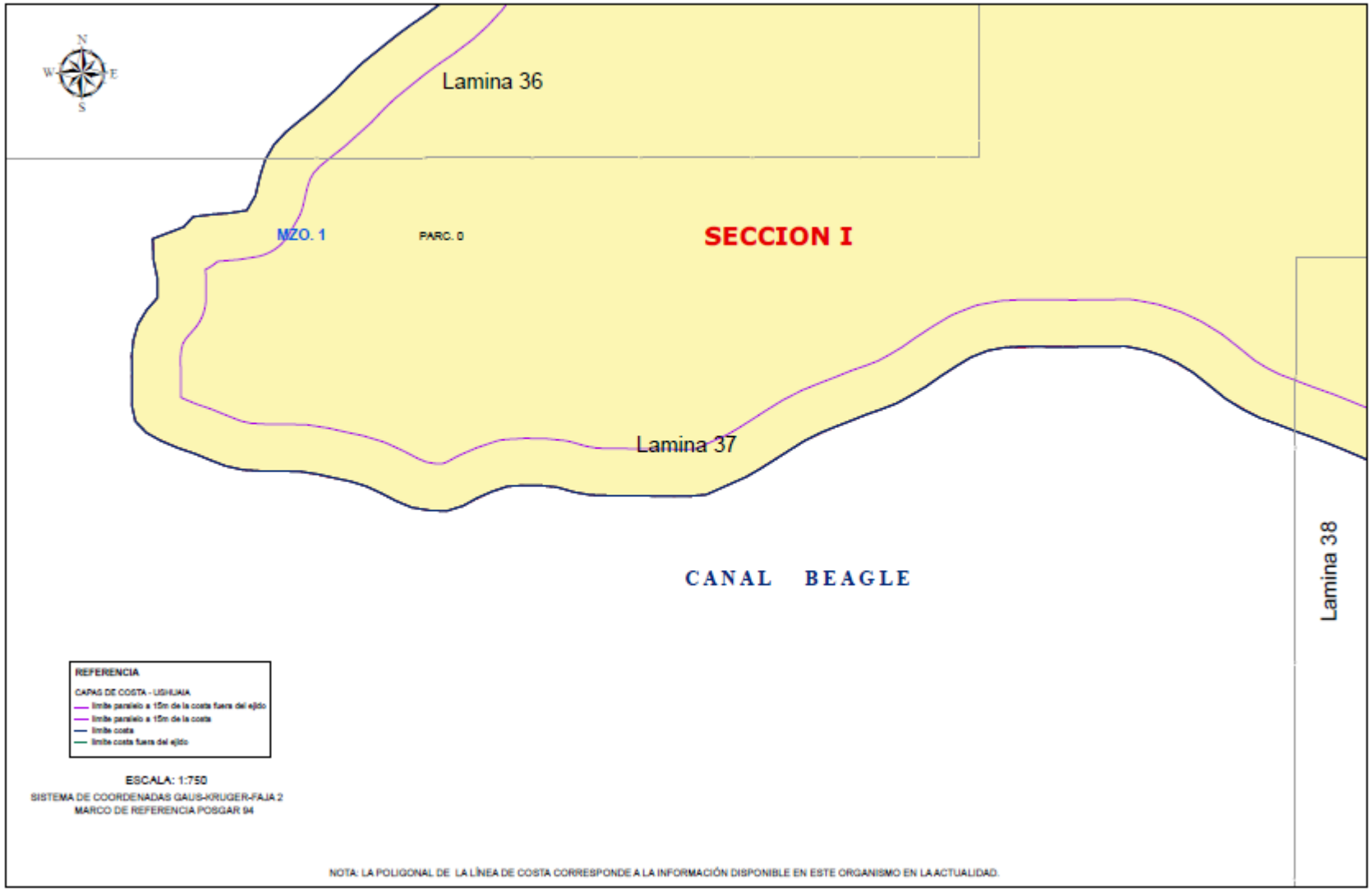

NOTA: LA POLIGONAL DE LA LÍNEA DE COSTA CORRESPONDE A LA INFORMACIÓN DISPONIBLE EN ESTE ORGANISMO EN LA ACTUALIDAD.

LAMINA 38

CARTOGRAFÍA CATASTRAL DE USHUAIA

COSTA MARÍTIMA DEL EJIDO URBANO

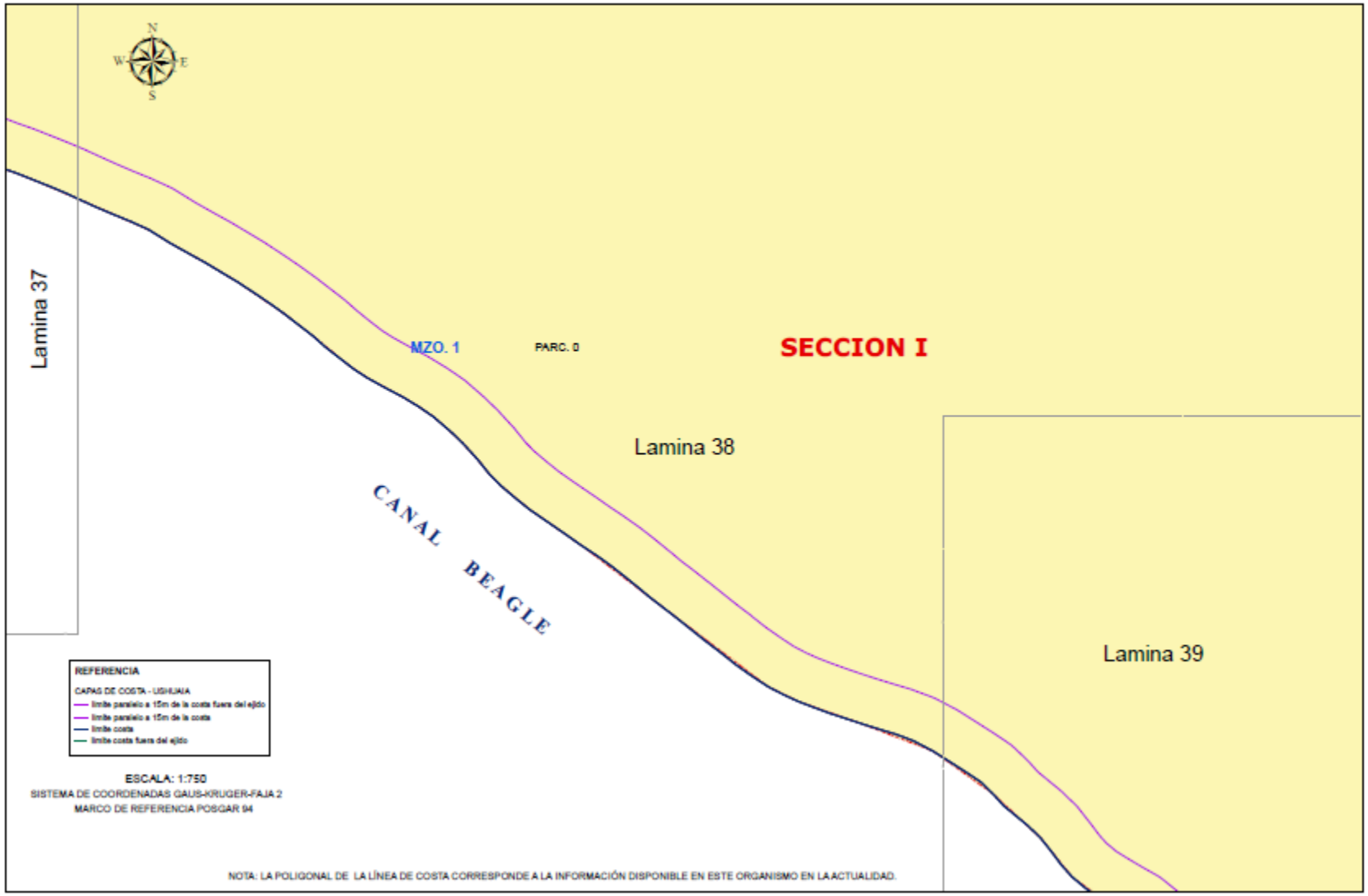

LAMINA 39

CARTOGRAFÍA CATASTRAL DE USHUAIA

COSTA MARÍTIMA DEL EJIDO URBANO

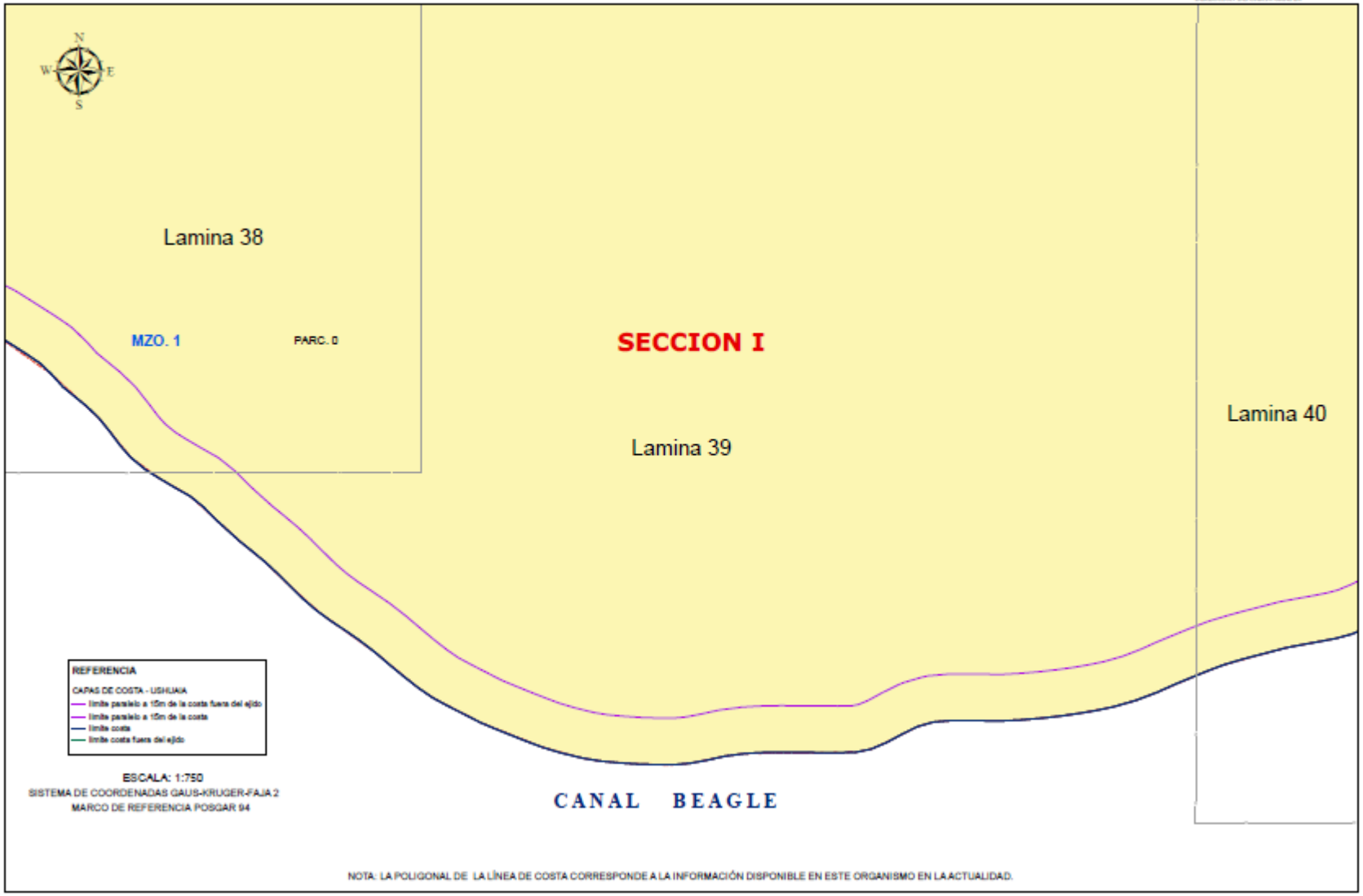

NOTA: LA POLIGONAL DE LA LÍNEA DE COSTA CORRESPONDE A LA INFORMACIÓN DISPONIBLE EN ESTE ORGANISMO EN LA ACTUALIDAD.

LAMINA 40

CARTOGRAFÍA CATASTRAL DE USHUAIA

COSTA MARÍTIMA DEL EJIDO URBANO

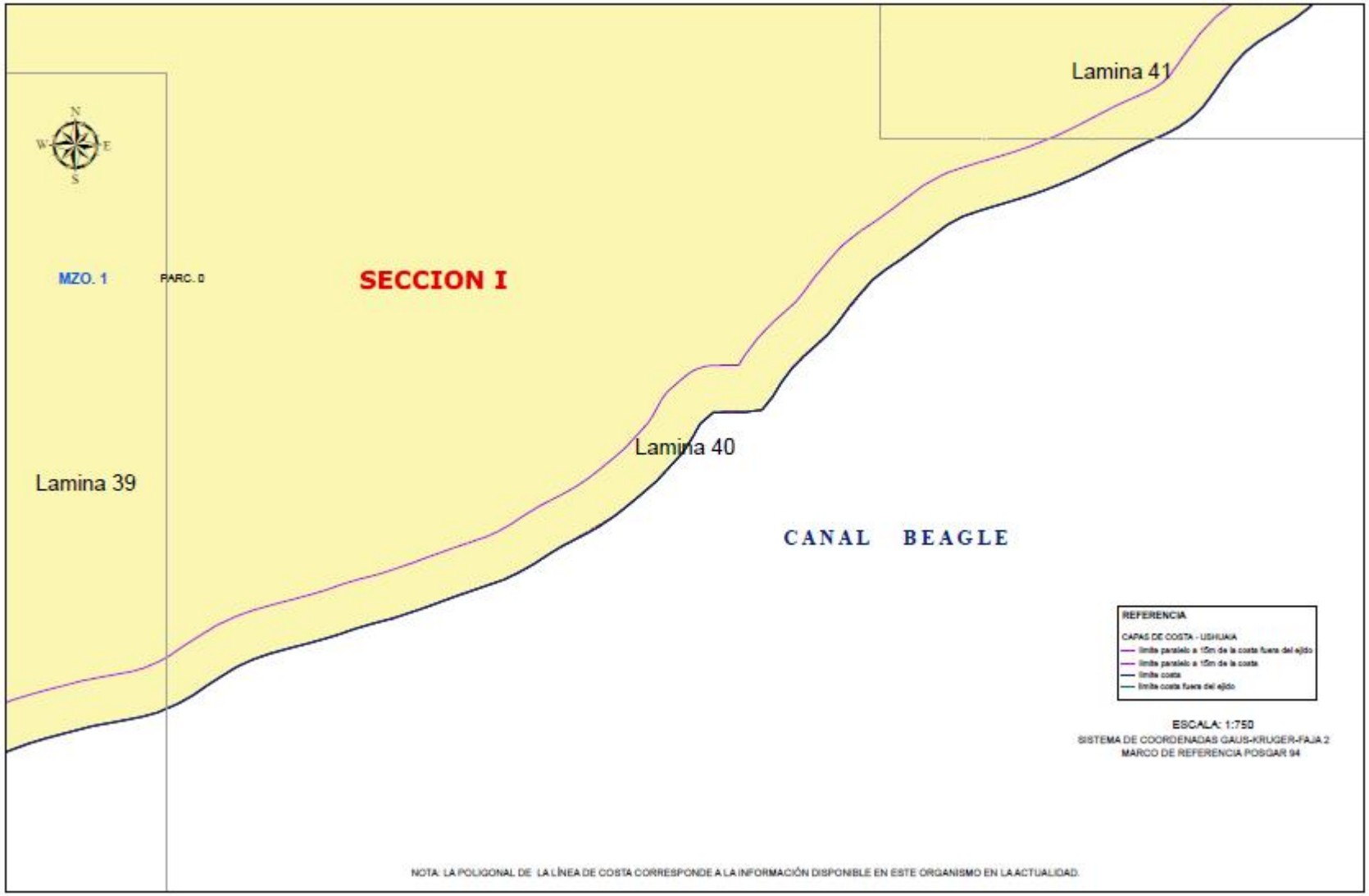

NOTA: LA POLIGONAL DE LA LÍNEA DE COSTA CORRESPONDE A LA INFORMACIÓN DISPONIBLE EN ESTE ORGANISMO EN LA ACTUALIDAD.

LAMINA 41

CARTOGRAFÍA CATASTRAL DE USHUAIA

COSTA MARÍTIMA DEL EJIDO URBANO

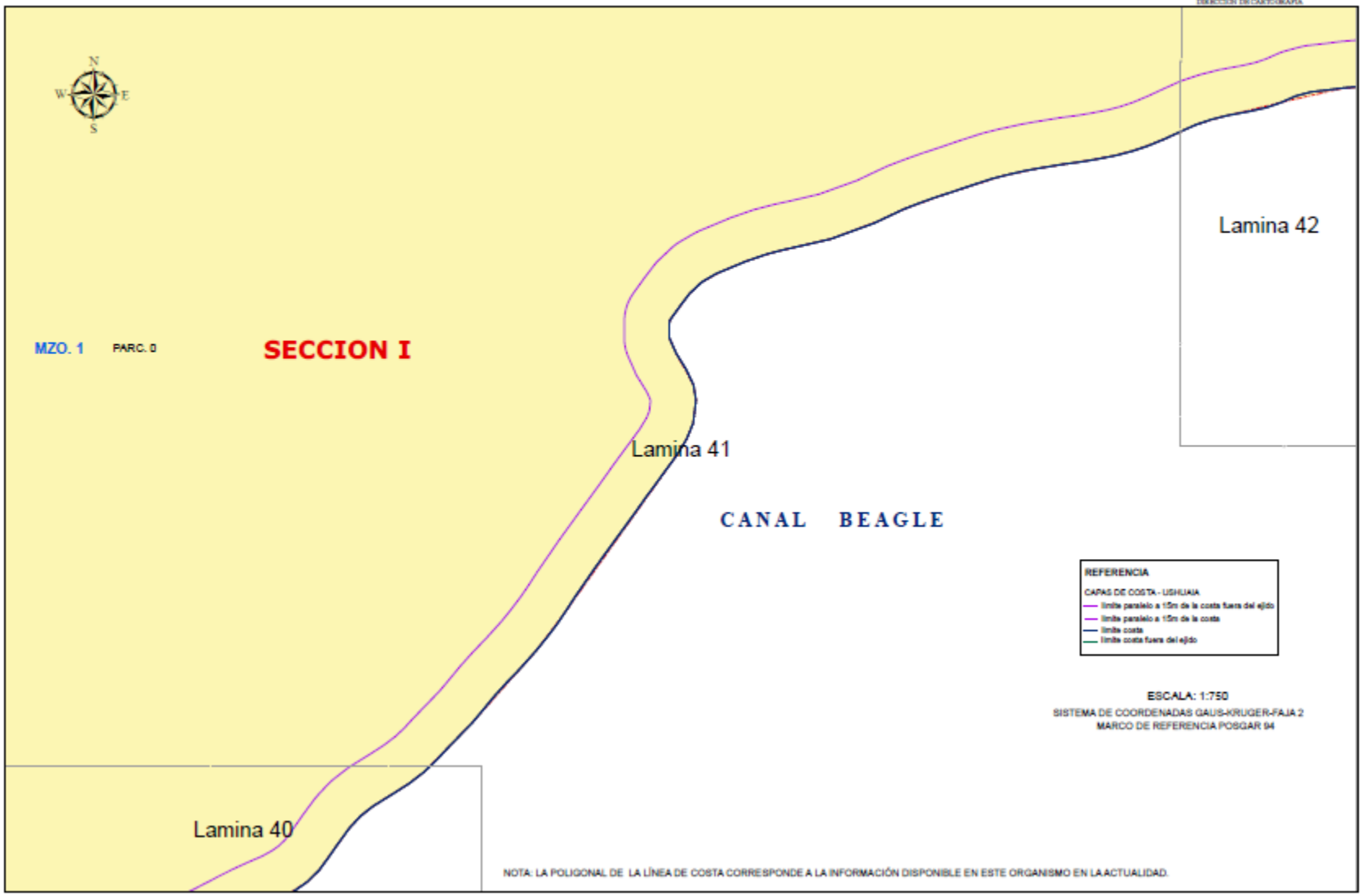

LAMINA 42

CARTOGRAFÍA CATASTRAL DE USHUAIA

COSTA MARÍTIMA DEL EJIDO URBANO

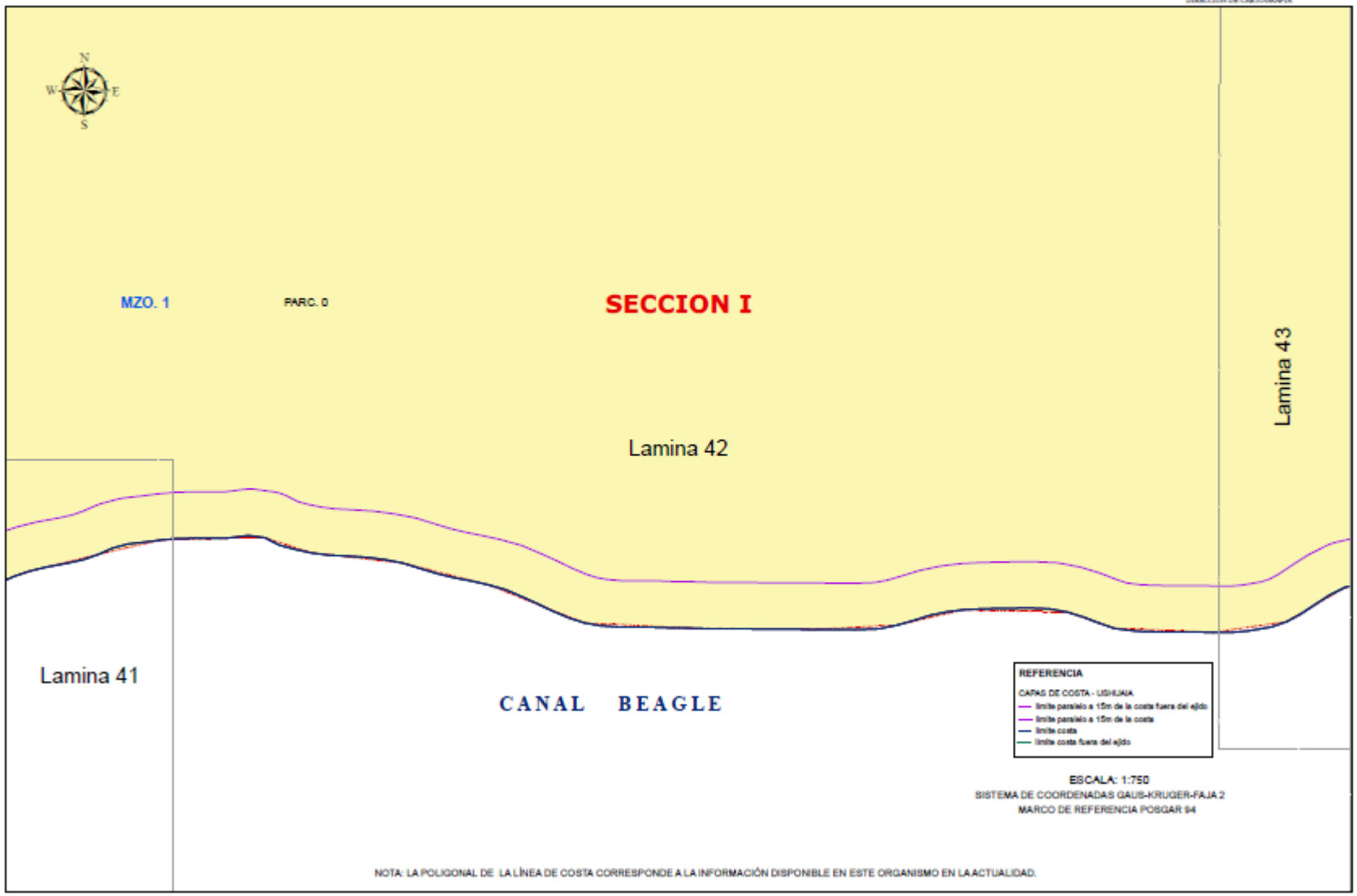

LAMINA 43

CARTOGRAFÍA CATASTRAL DE USHUAIA

COSTA MARÍTIMA DEL EJIDO URBANO

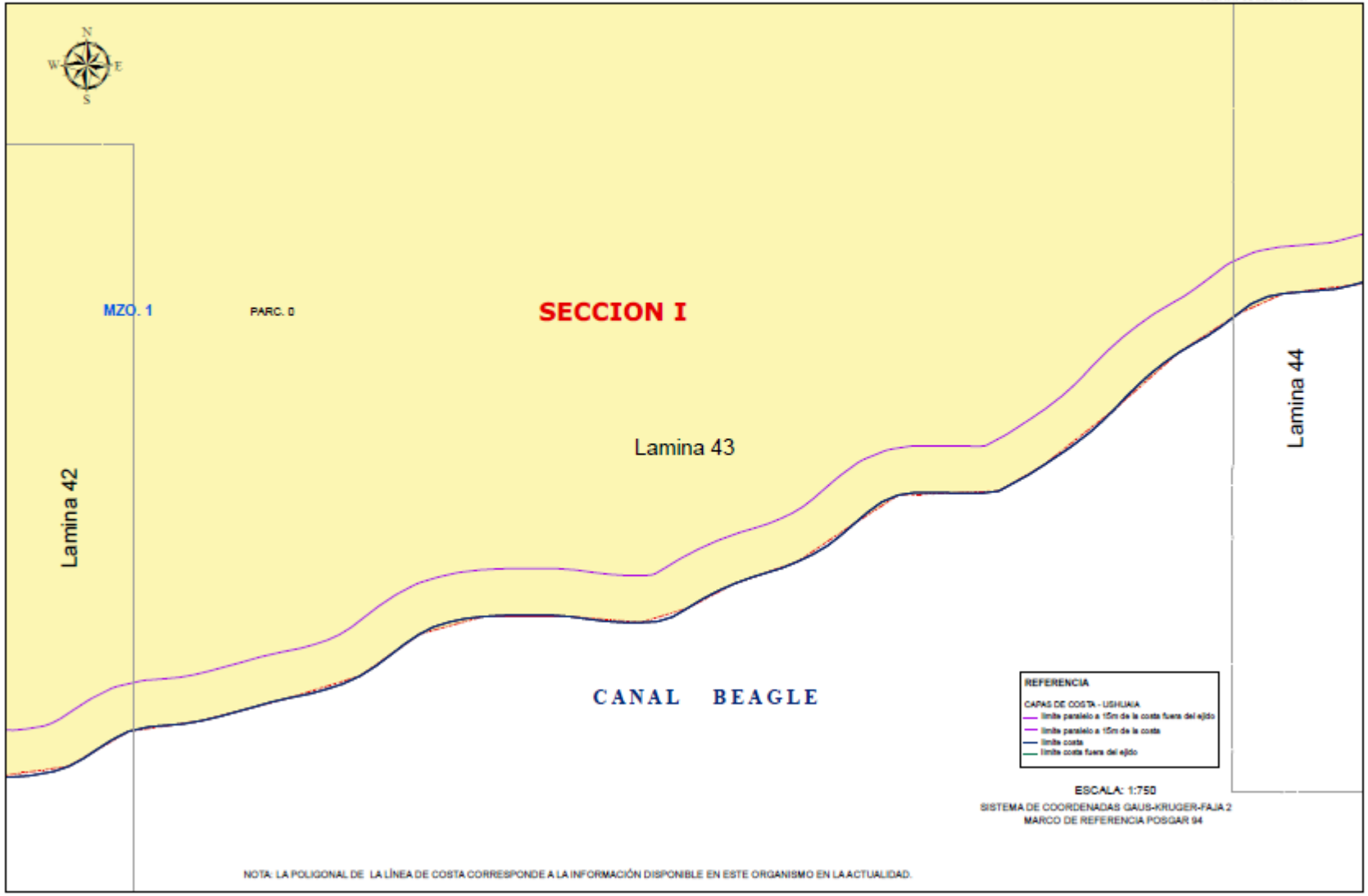

LAMINA 44

CARTOGRAFÍA CATASTRAL DE USHUAIA

COSTA MARÍTIMA DEL EJIDO URBANO

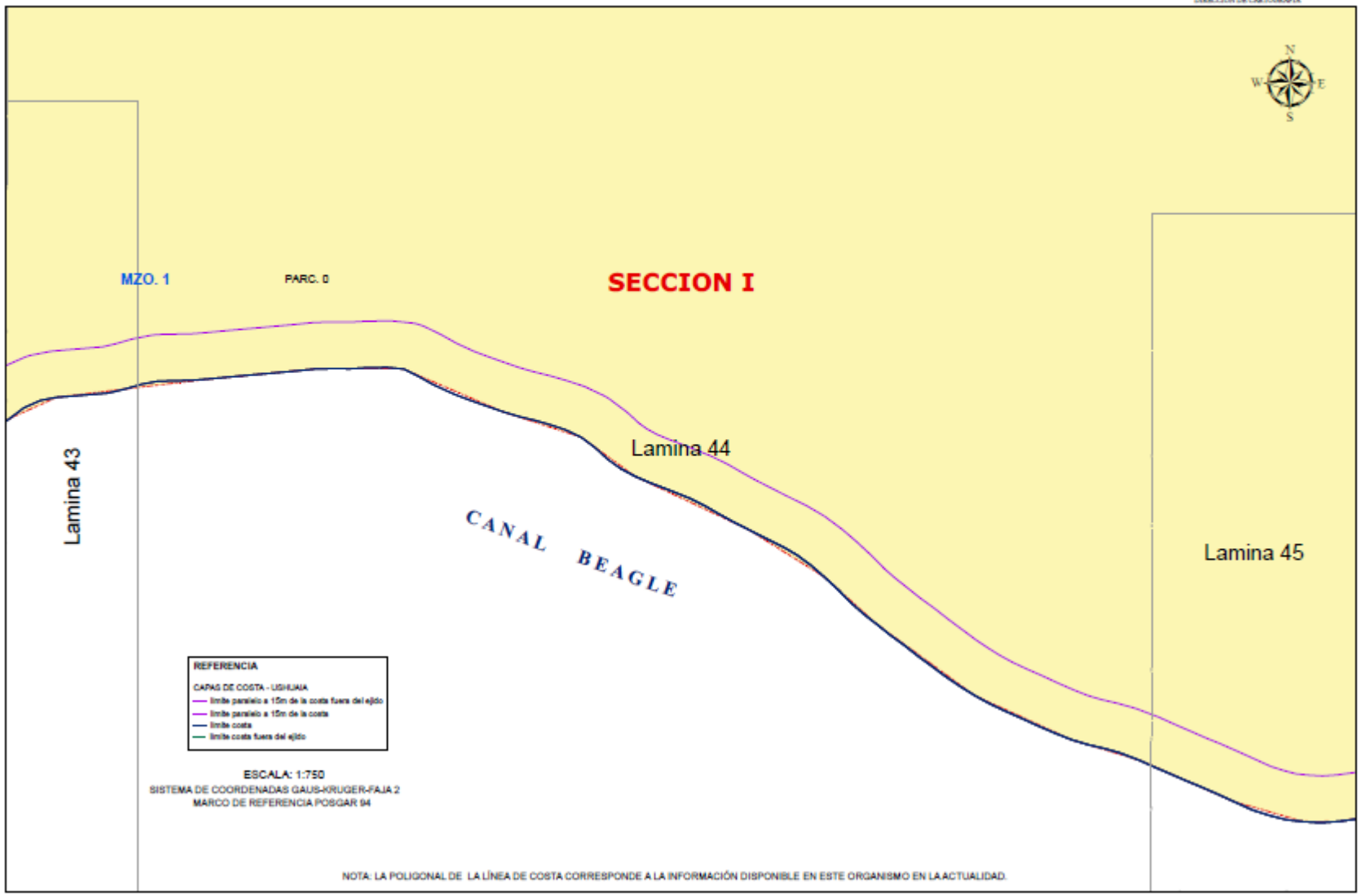

CARTOGRAFÍA CATASTRAL DE USHUAIA

LAMINA 45

COSTA MARÍTIMA DEL EJIDO URBANO

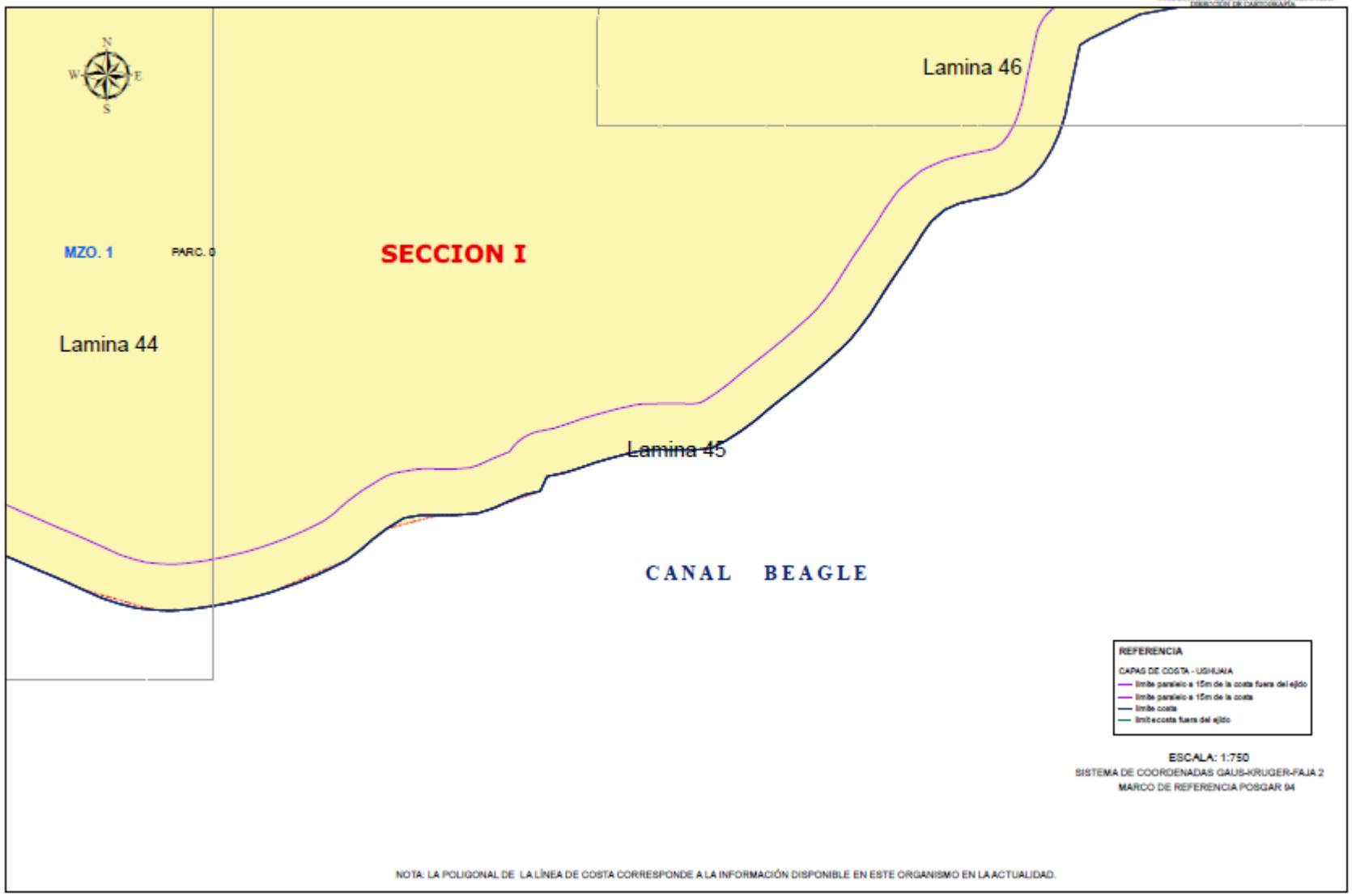

NOTA: LA POLIGONAL DE LA LÍNEA DE COSTA CORRESPONDE A LA INFORMACIÓN DISPONIBLE EN ESTE ORGANISMO EN LA ACTUALIDAD.

LAMINA 46

CARTOGRAFÍA CATASTRAL DE USHUAIA

COSTA MARÍTIMA DEL EJIDO URBANO

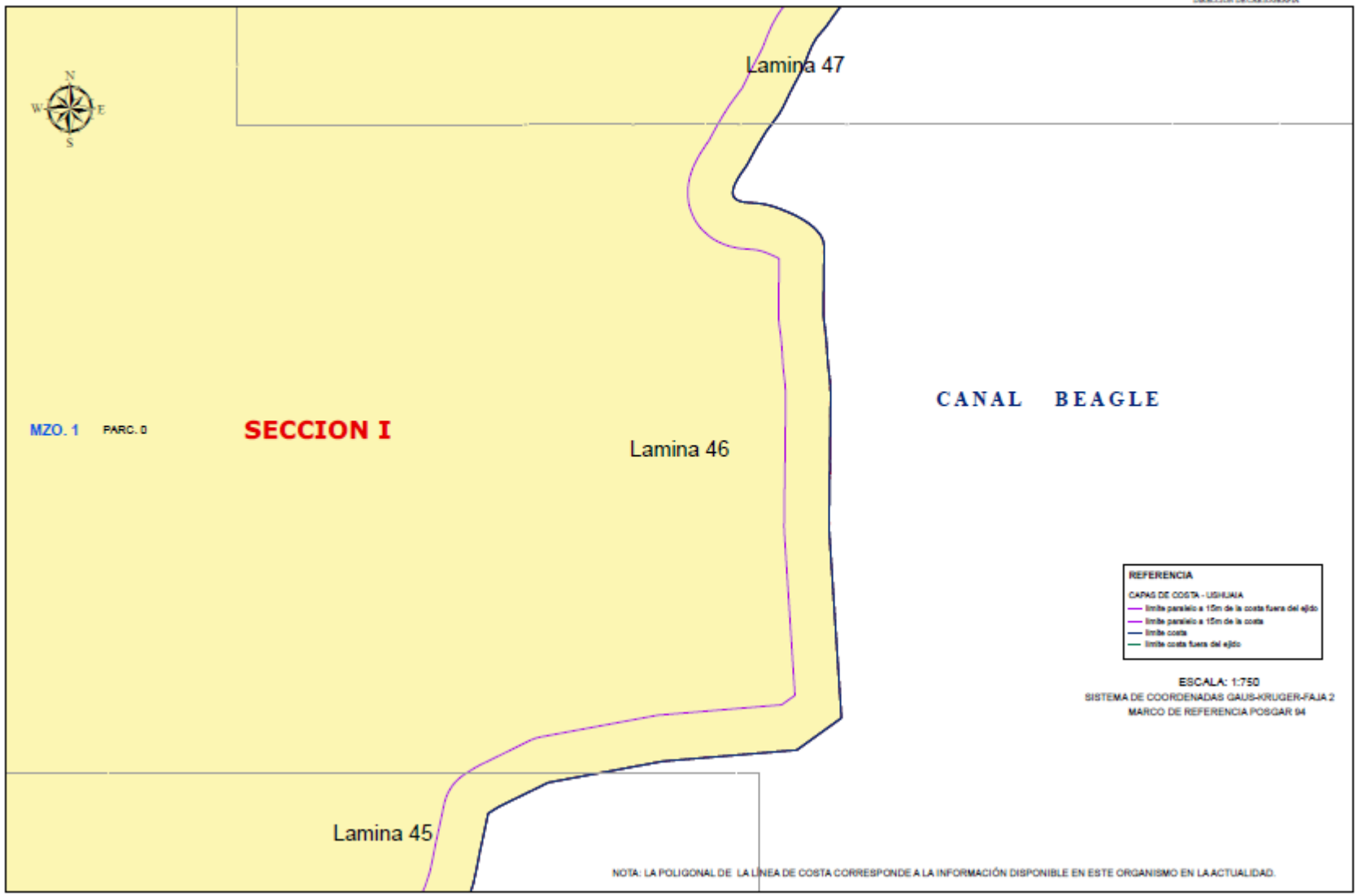

LAMINA 47

CARTOGRAFÍA CATASTRAL DE USHUAIA

COSTA MARÍTIMA DEL EJIDO URBANO

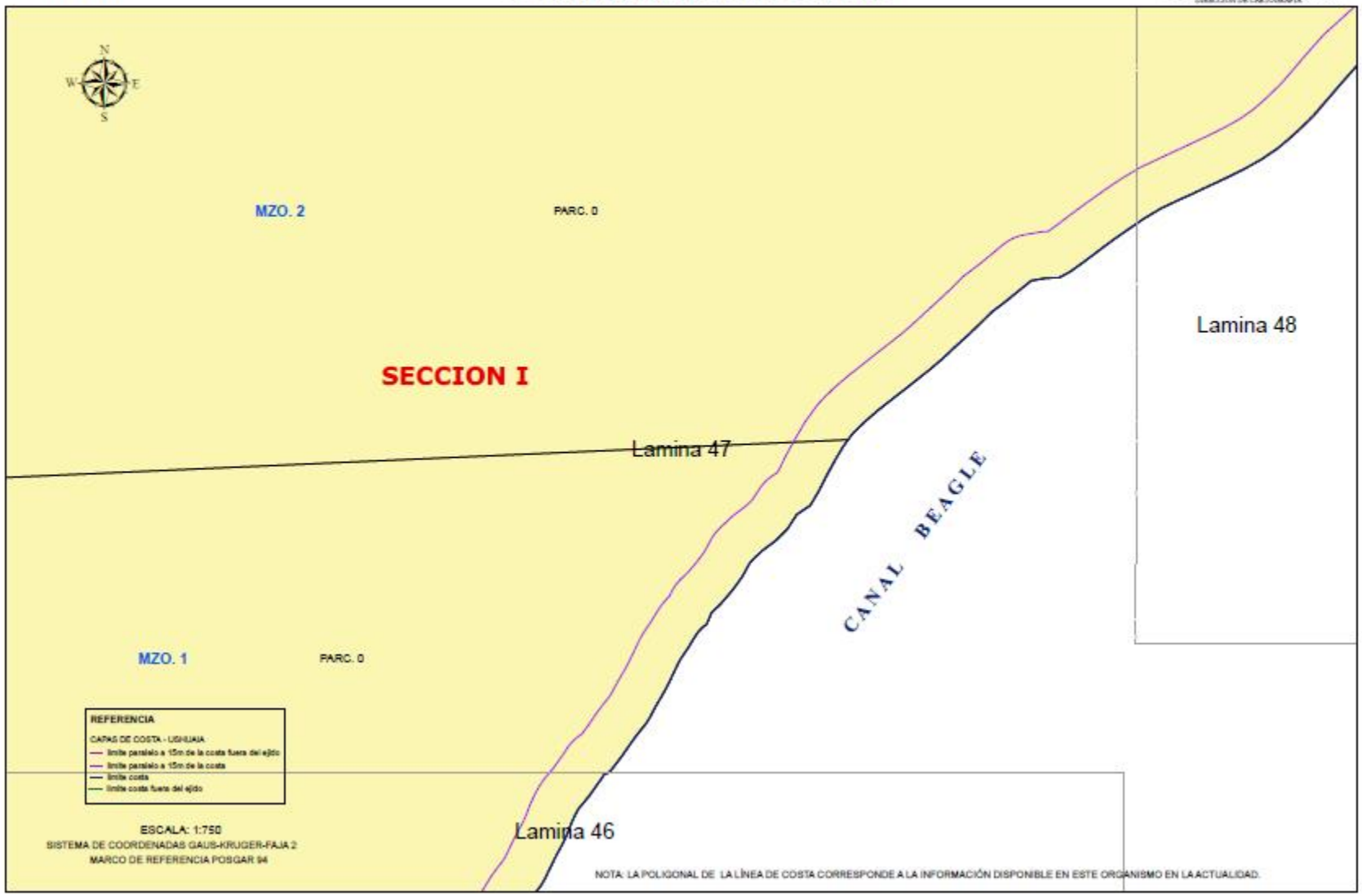

LAMINA 48

CARTOGRAFÍA CATASTRAL DE USHUAIA

COSTA MARÍTIMA DEL EJIDO URBANO

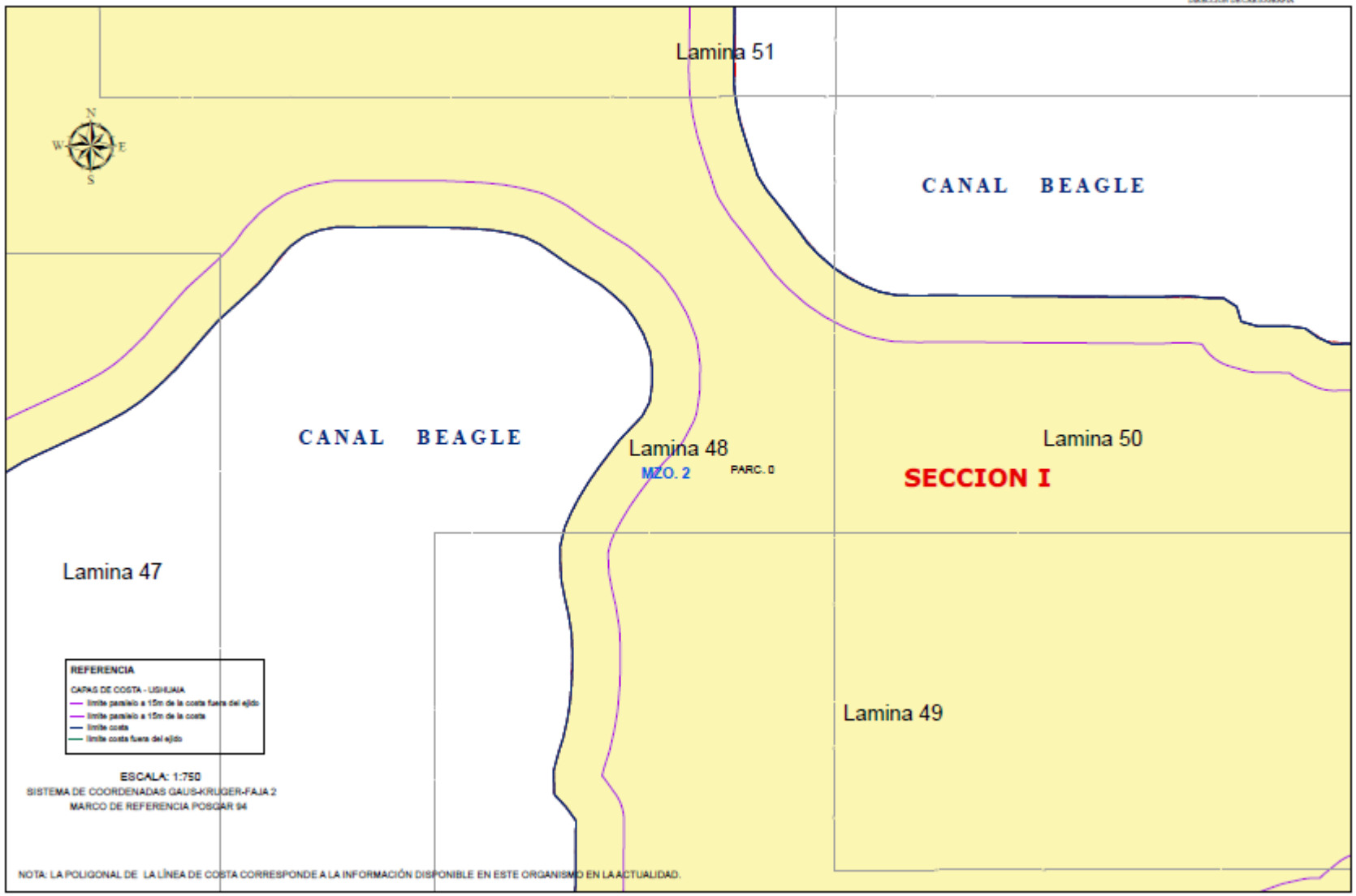

LAMINA 49

CARTOGRAFÍA CATASTRAL DE USHUAIA

COSTA MARÍTIMA DEL EJIDO URBANO

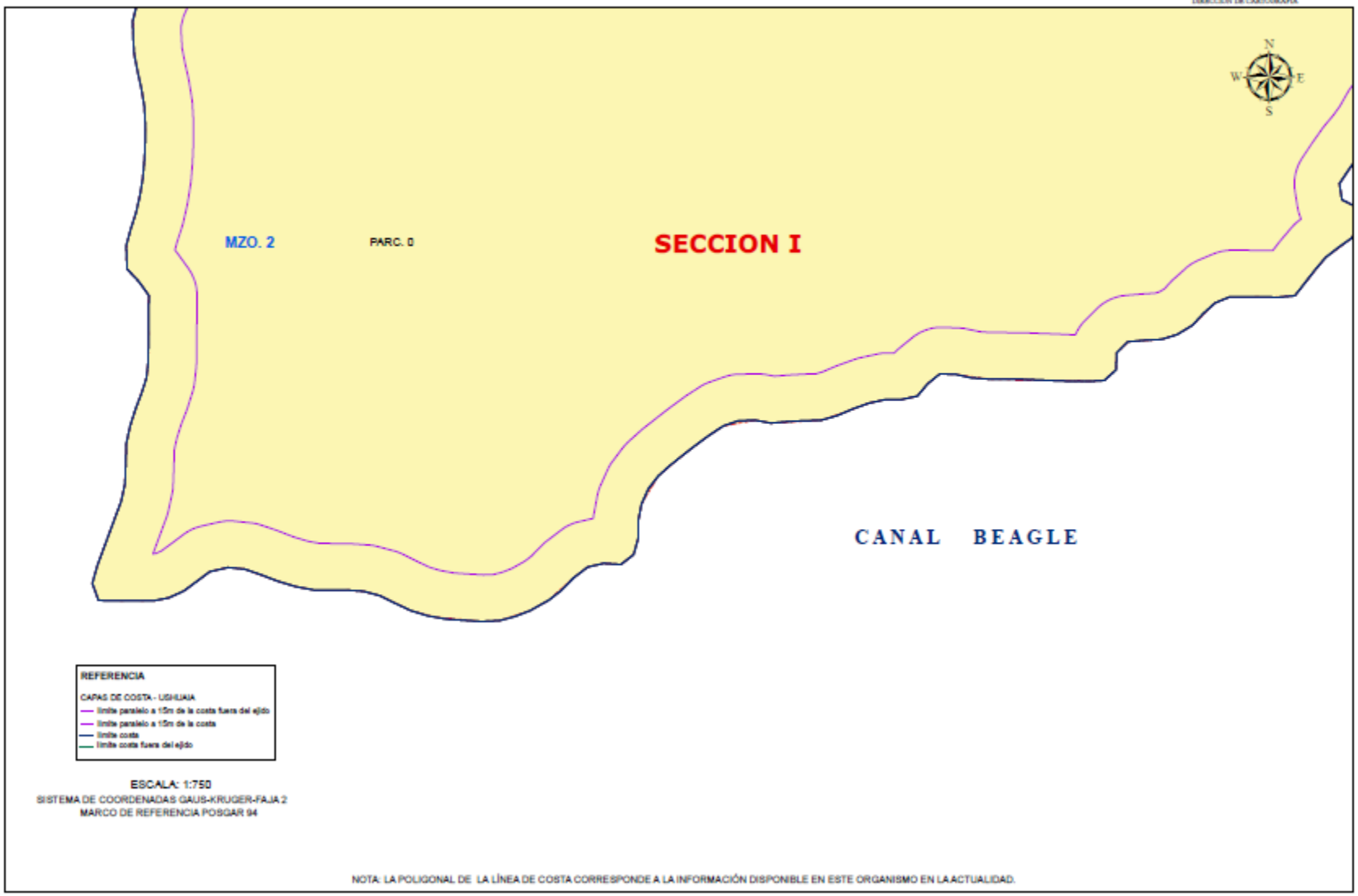

ESCALA: 1:750

SISTEMA DE COORDENADAS GAUS-KRUGER-FAJA 2

MARCO DE REFERENCIA POSGAR 94

NOTA: LA POLIGONAL DE LA LÍNEA DE COSTA CORRESPONDE A LA INFORMACIÓN DISPONIBLE EN ESTE ORGANISMO EN LA ACTUALIDAD.

LAMINA 50

CARTOGRAFÍA CATASTRAL DE USHUAIA

COSTA MARÍTIMA DEL EJIDO URBANO

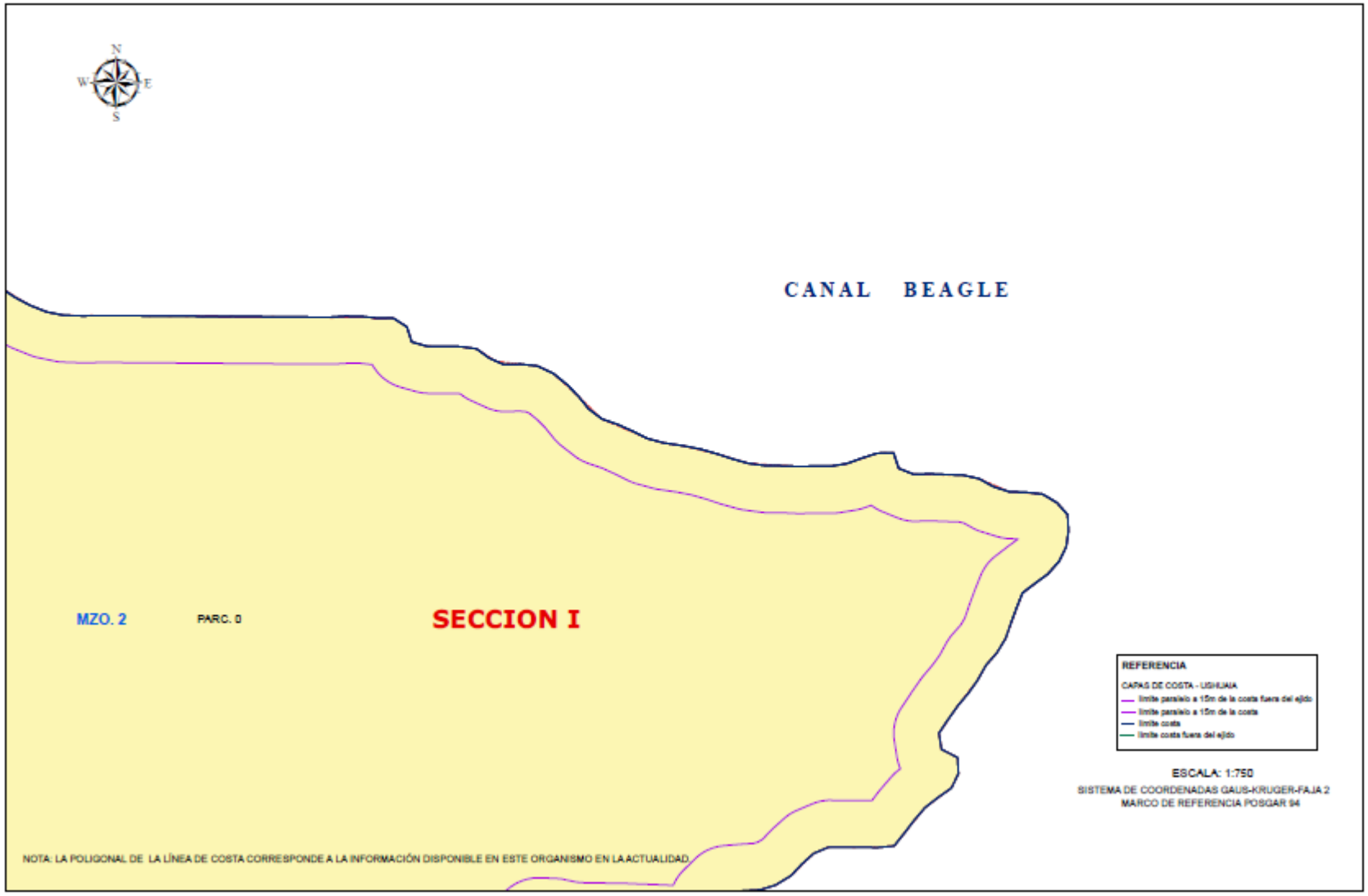

CARTOGRAFÍA CATASTRAL DE USHUAIA

COSTA MARÍTIMA DEL EJIDO URBANO

LAMINA 51

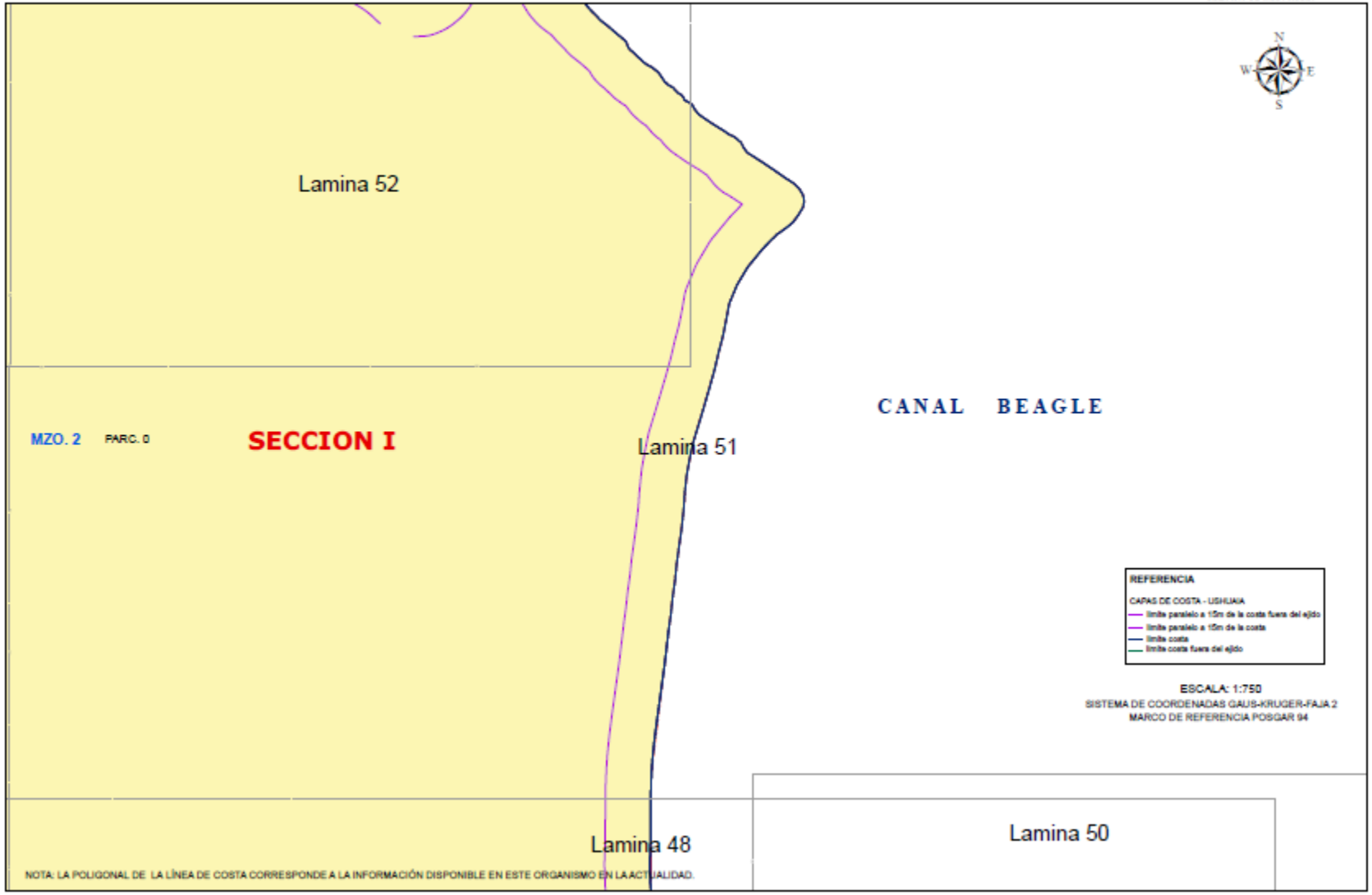

CARTOGRAFÍA CATASTRAL DE USHUAIA

LAMINA 52

COSTA MARÍTIMA DEL EJIDO URBANO

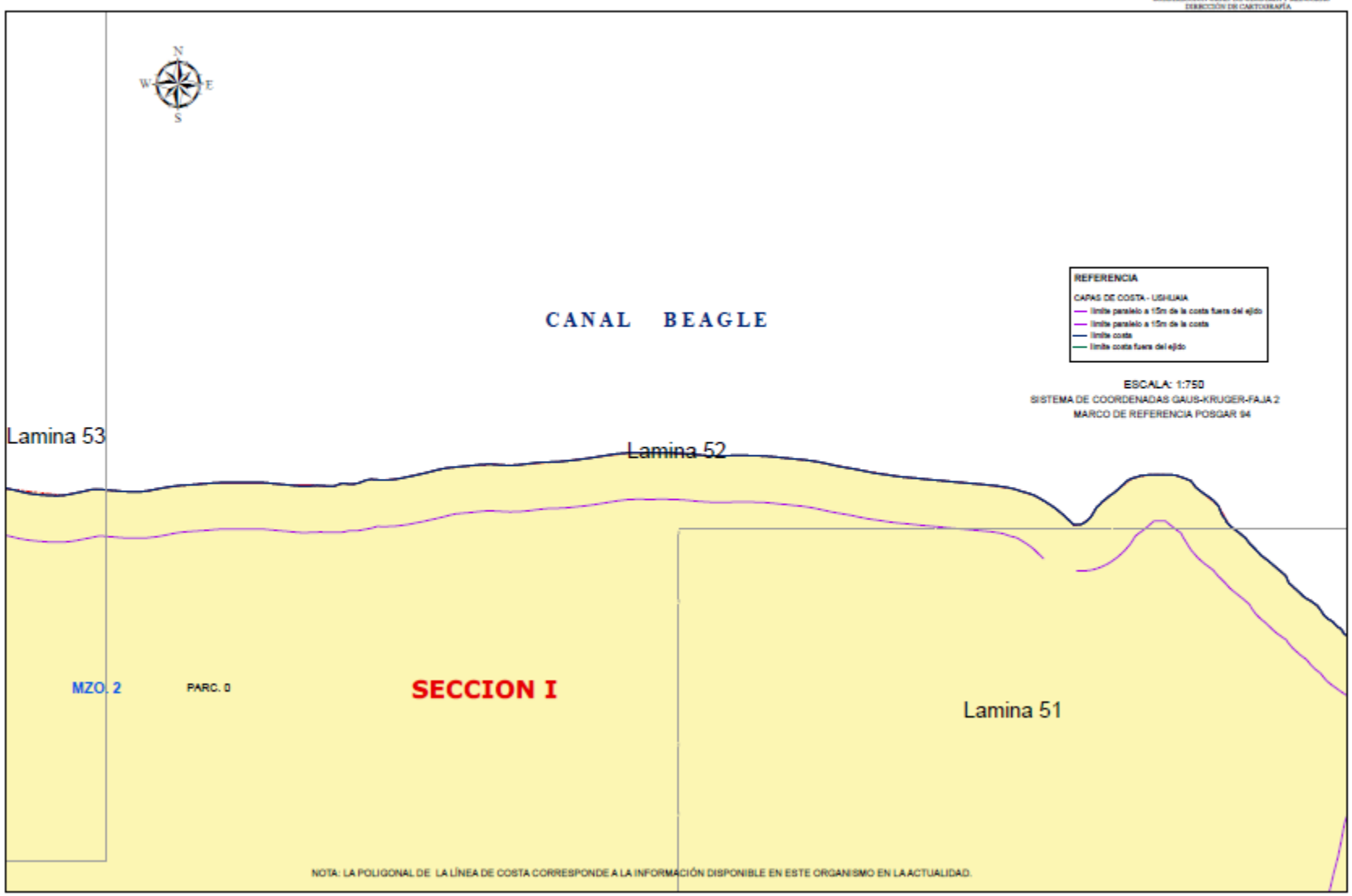

LAMINA 53

CARTOGRAFÍA CATASTRAL DE USHUAIA

COSTA MARÍTIMA DEL EJIDO URBANO

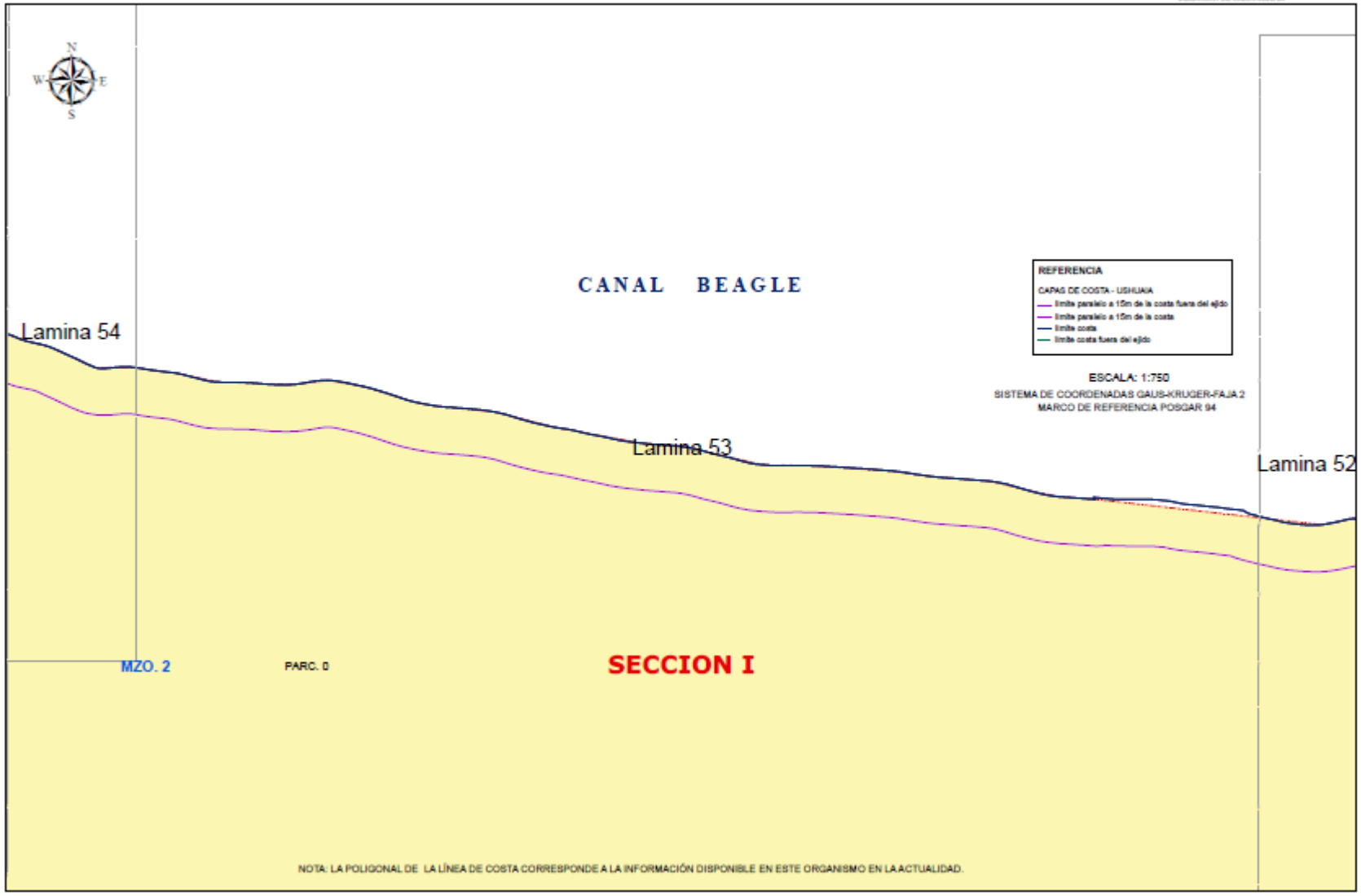

CARTOGRAFÍA CATASTRAL DE USHUAIA

COSTA MARÍTIMA DEL EJIDO URBANO

LAMINA 54

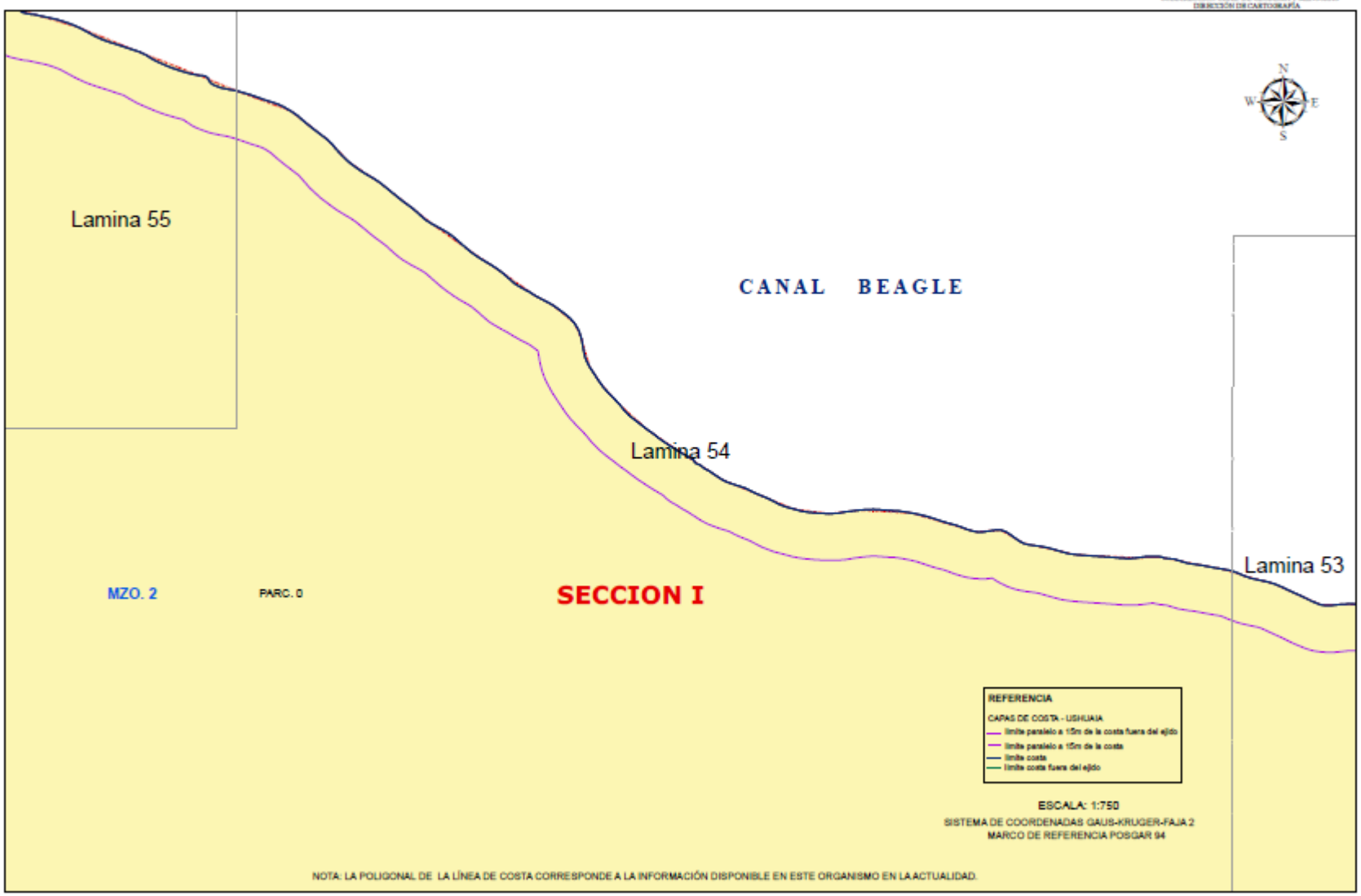

LAMINA 55

CARTOGRAFÍA CATASTRAL DE USHUAIA

COSTA MARÍTIMA DEL EJIDO URBANO

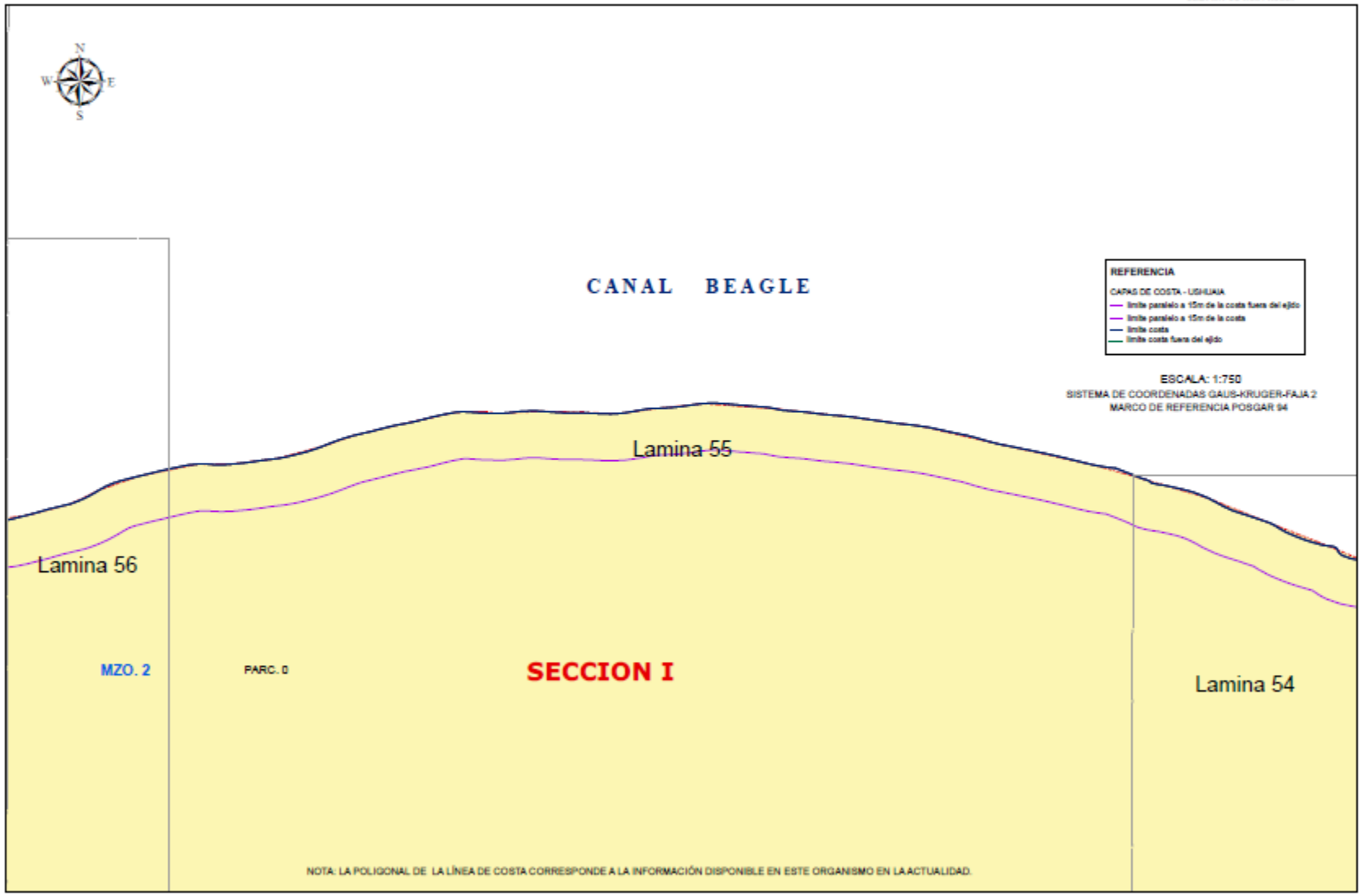

LAMINA 56

CARTOGRAFÍA CATASTRAL DE USHUAIA

COSTA MARÍTIMA DEL EJIDO URBANO

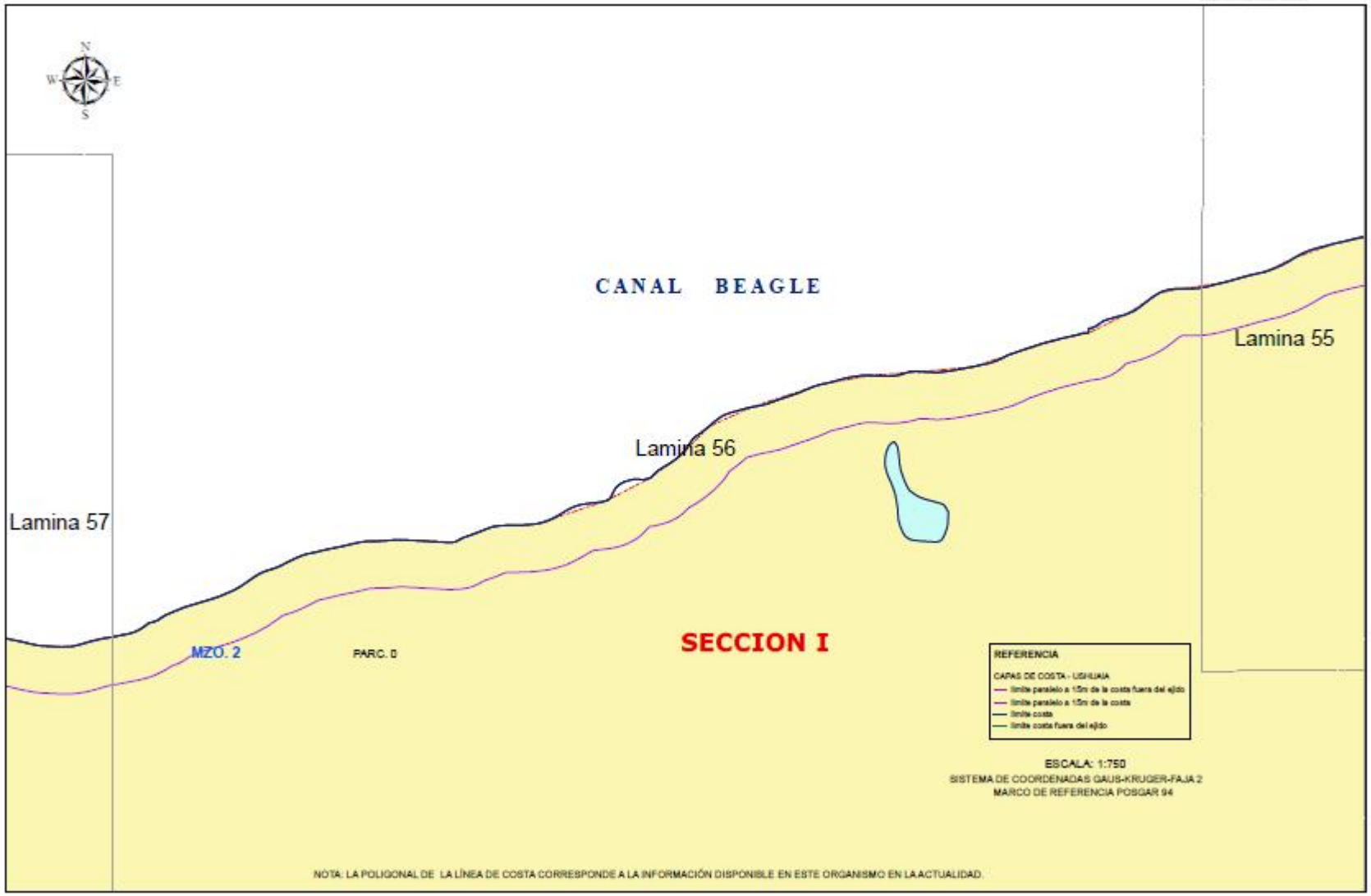

LAMINA 57

CARTOGRAFÍA CATASTRAL DE USHUAIA

COSTA MARÍTIMA DEL EJIDO URBANO

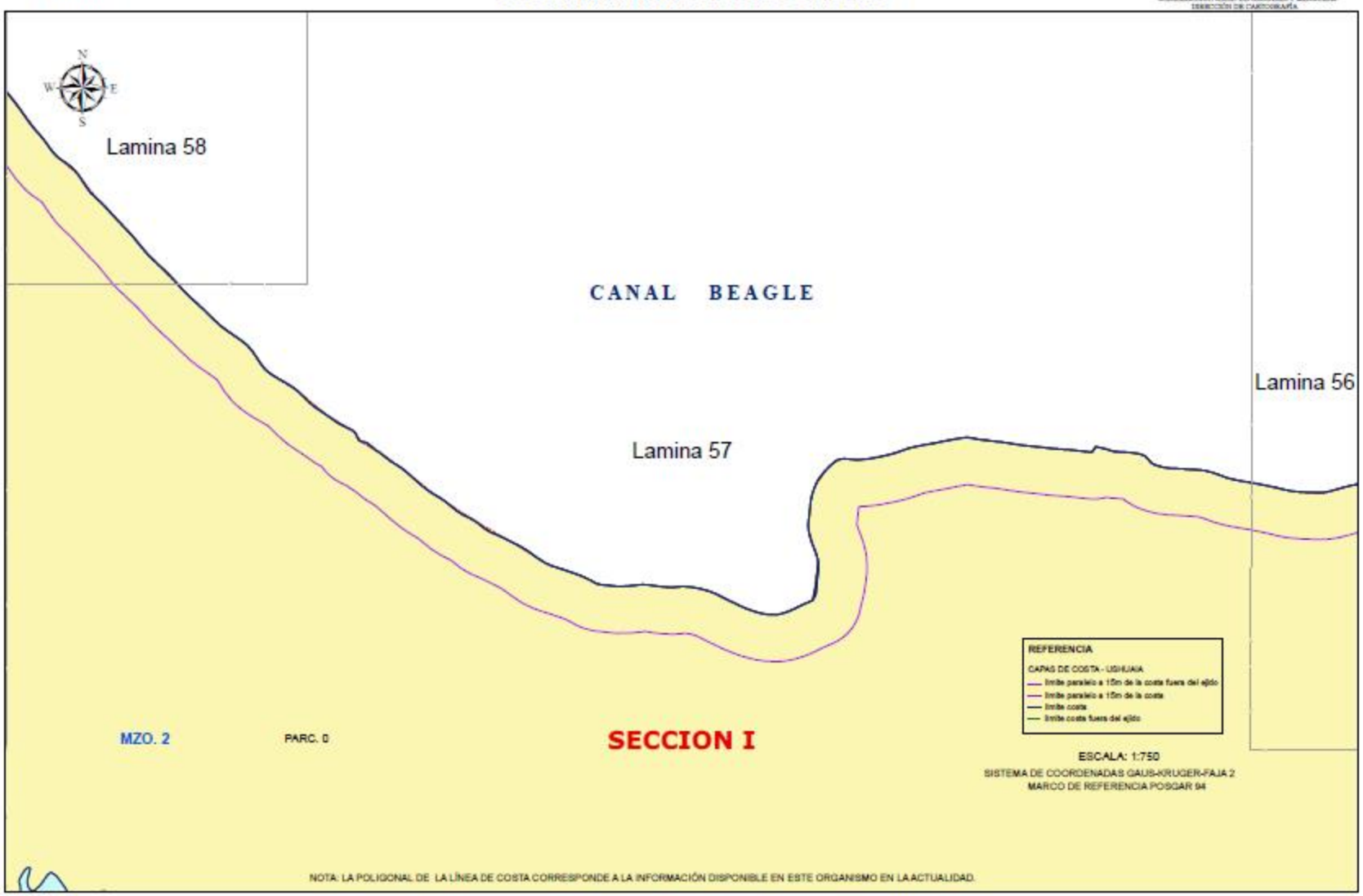

CARTOGRAFÍA CATASTRAL DE USHUAIA

LAMINA 58

COSTA MARÍTIMA DEL EJIDO URBANO

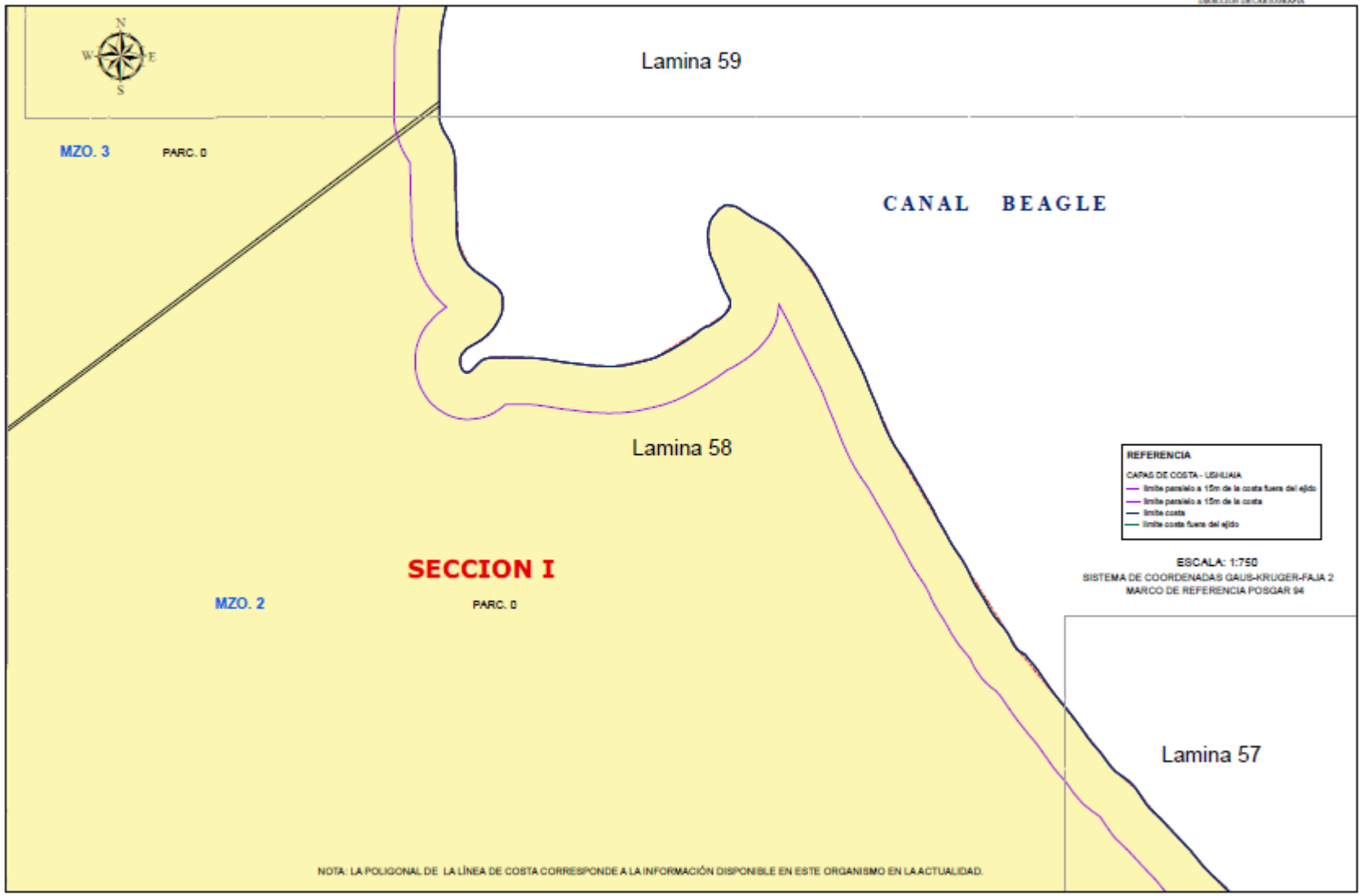

CARTOGRAFÍA CATASTRAL DE USHUAIA

LAMINA 59

COSTA MARÍTIMA DEL EJIDO URBANO

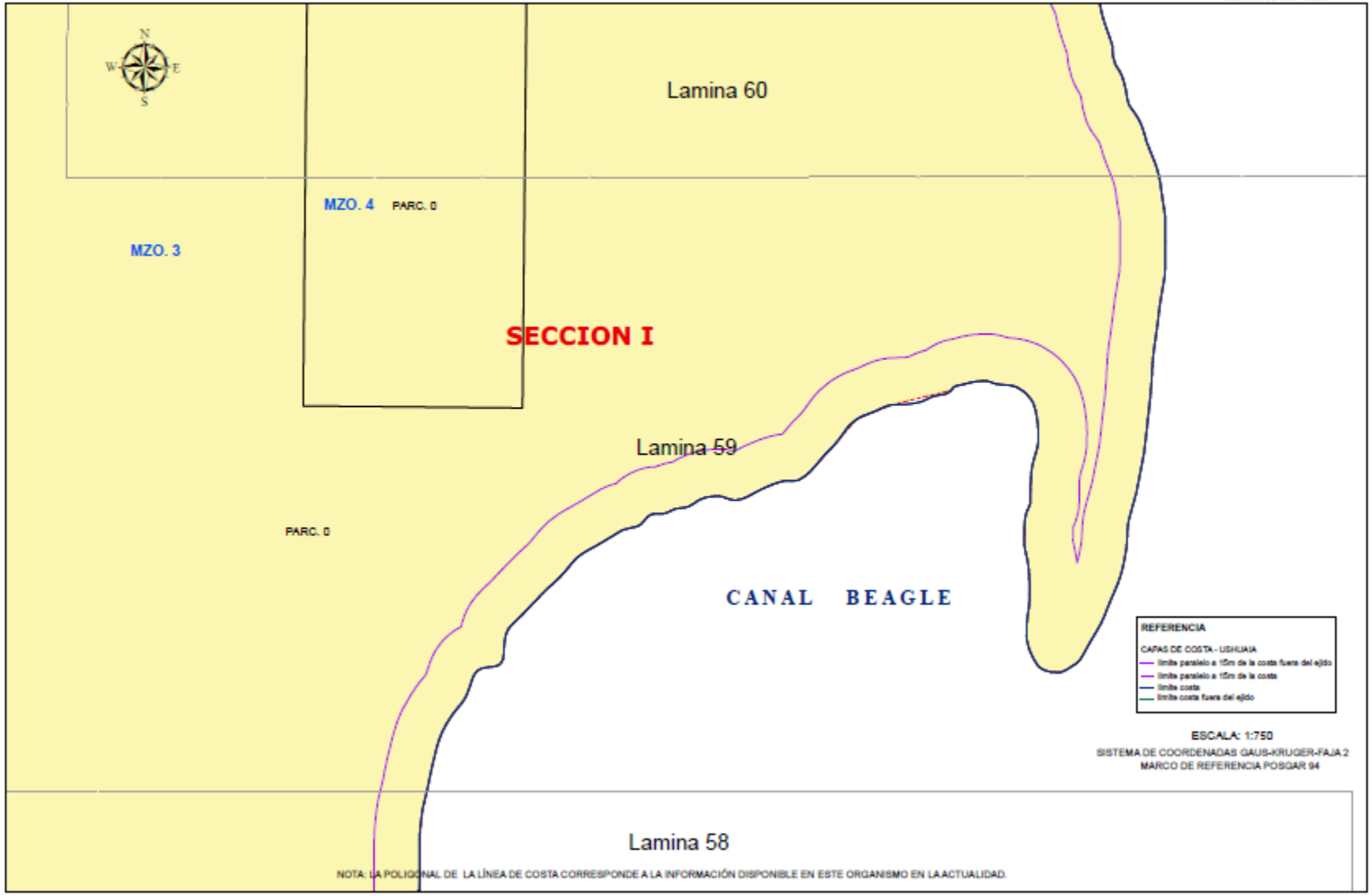

NOTA: LA POLIGONAL DE LA LÍNEA DE COSTA CORRESPONDE A LA INFORMACIÓN DISPONIBLE EN ESTE ORGANISMO EN LA ACTUALIDAD.

LAMINA 60

CARTOGRAFÍA CATASTRAL DE USHUAIA

COSTA MARÍTIMA DEL EJIDO URBANO

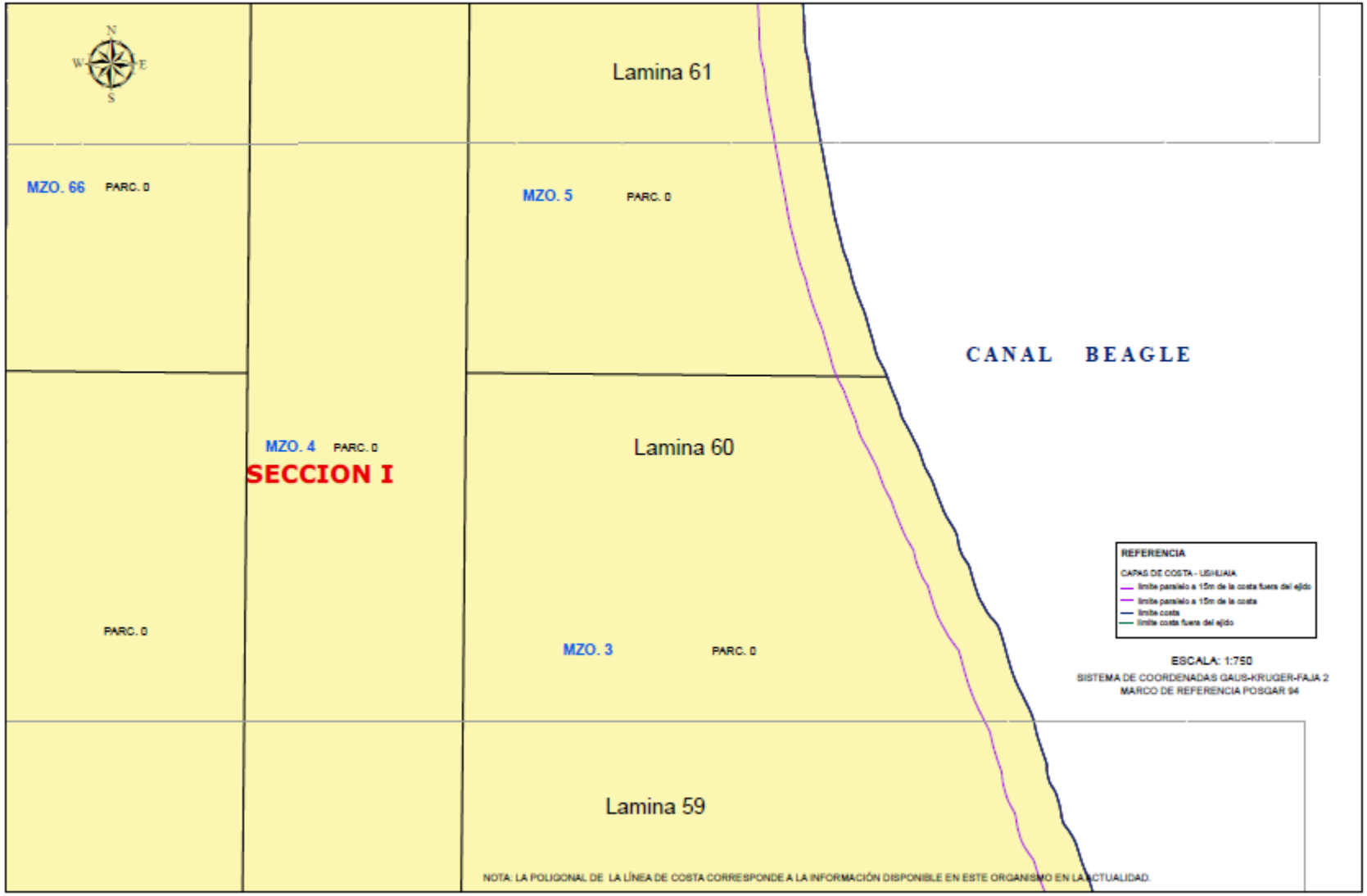

CARTOGRAFÍA CATASTRAL DE USHUAIA

LAMINA 61

COSTA MARÍTIMA DEL EJIDO URBANO

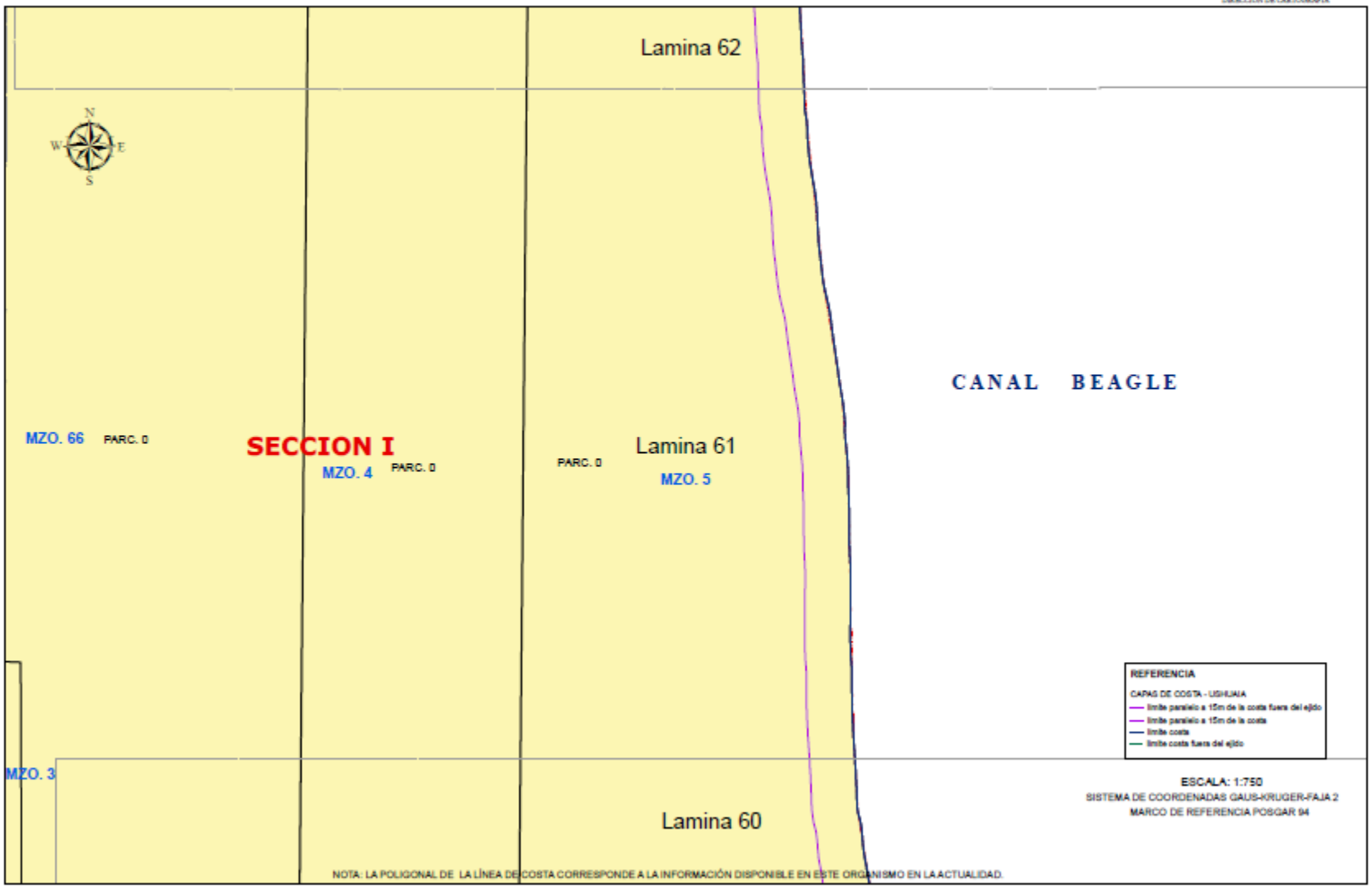

CARTOGRAFÍA CATASTRAL DE USHUAIA

LAMINA 62

COSTA MARÍTIMA DEL EJIDO URBANO

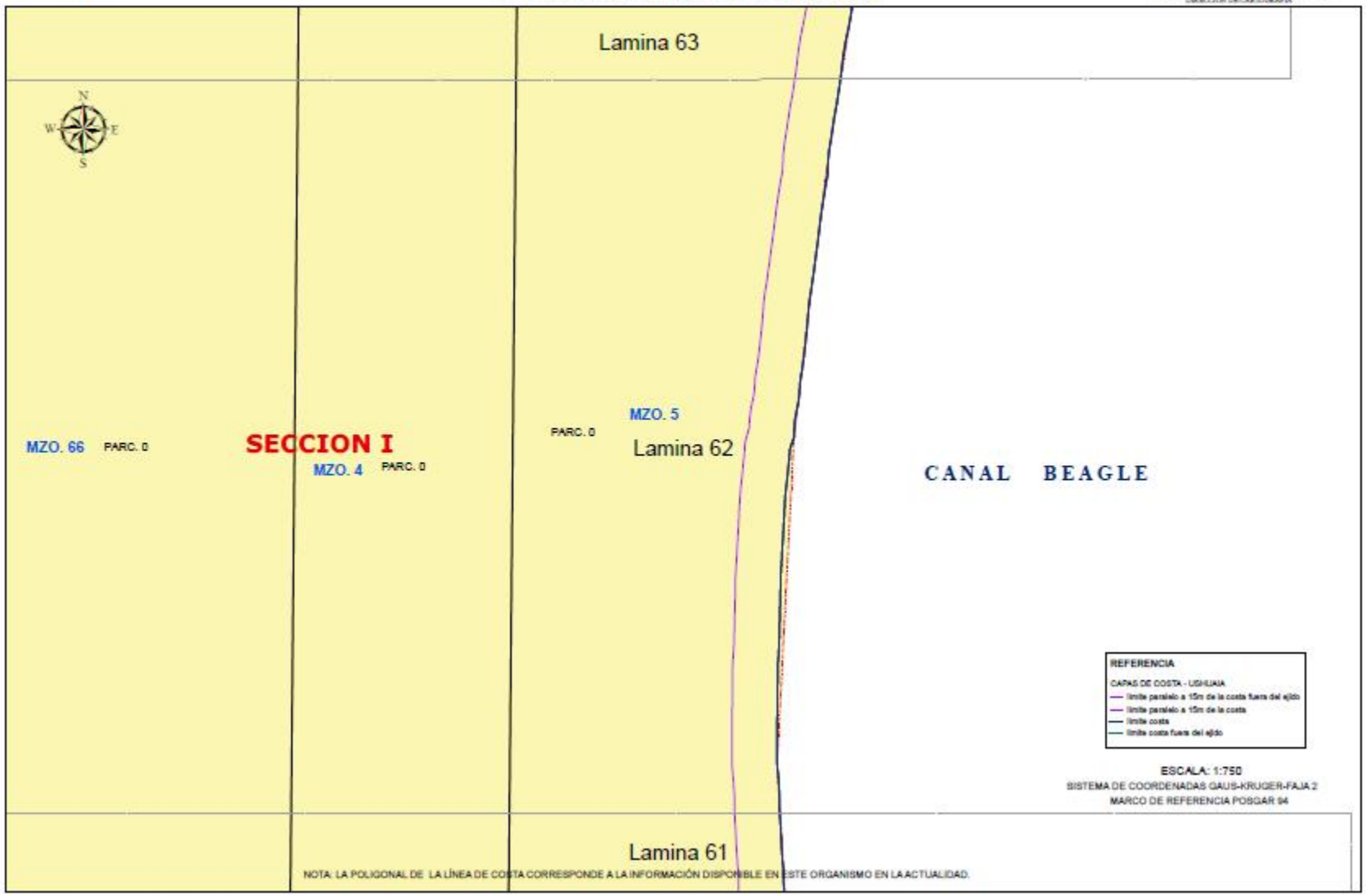

CARTOGRAFÍA CATASTRAL DE USHUAIA

LAMINA 63

COSTA MARÍTIMA DEL EJIDO URBANO

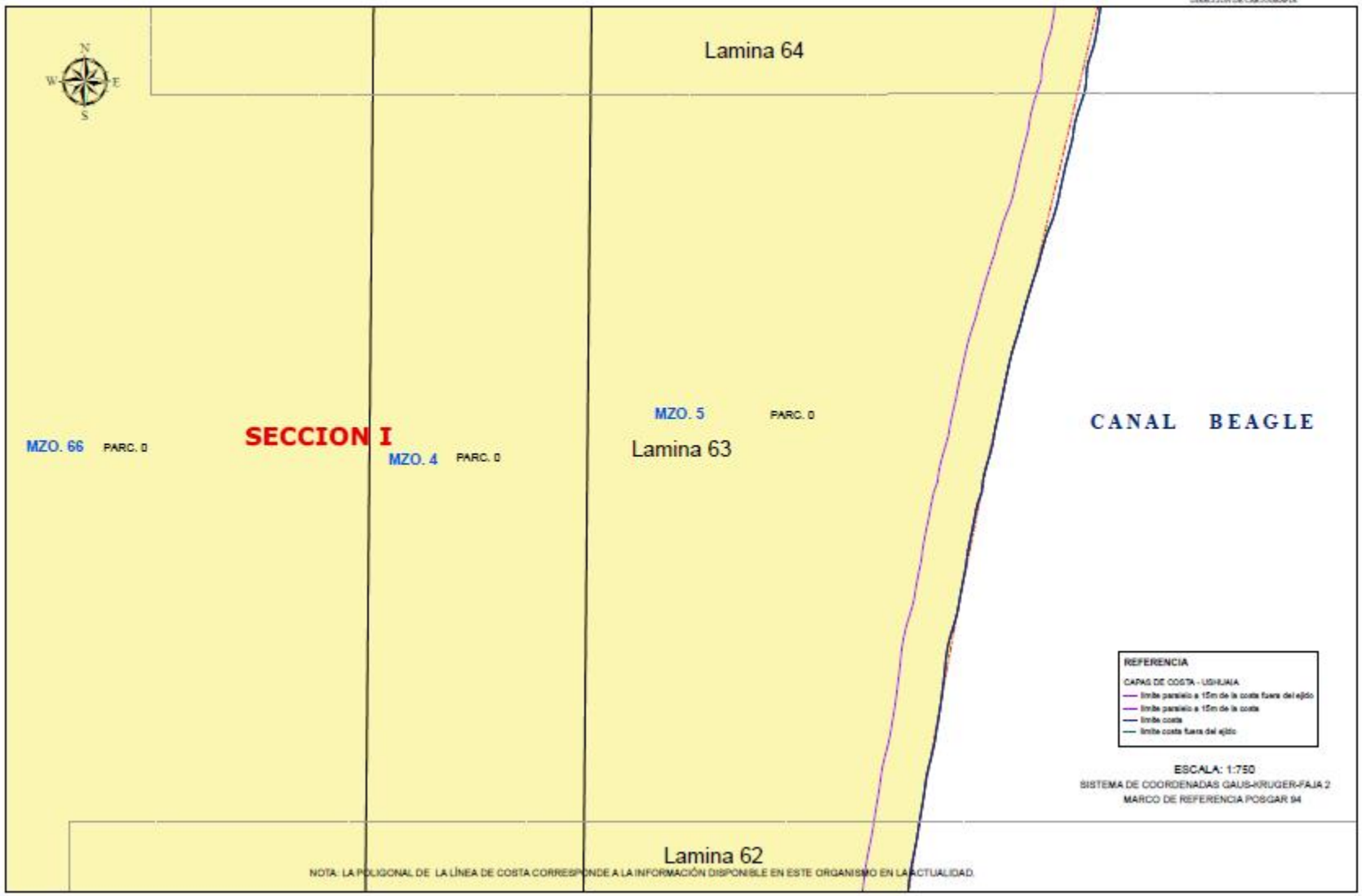

NOTA: LA POLIGONAL DE LA LÍNEA DE COSTA CORRESPONDE A LA INFORMACIÓN DISPONIBLE EN ESTE ORGANISMO EN LA ACTUALIDAD.

LAMINA 64

CARTOGRAFÍA CATASTRAL DE USHUAIA

COSTA MARÍTIMA DEL EJIDO URBANO

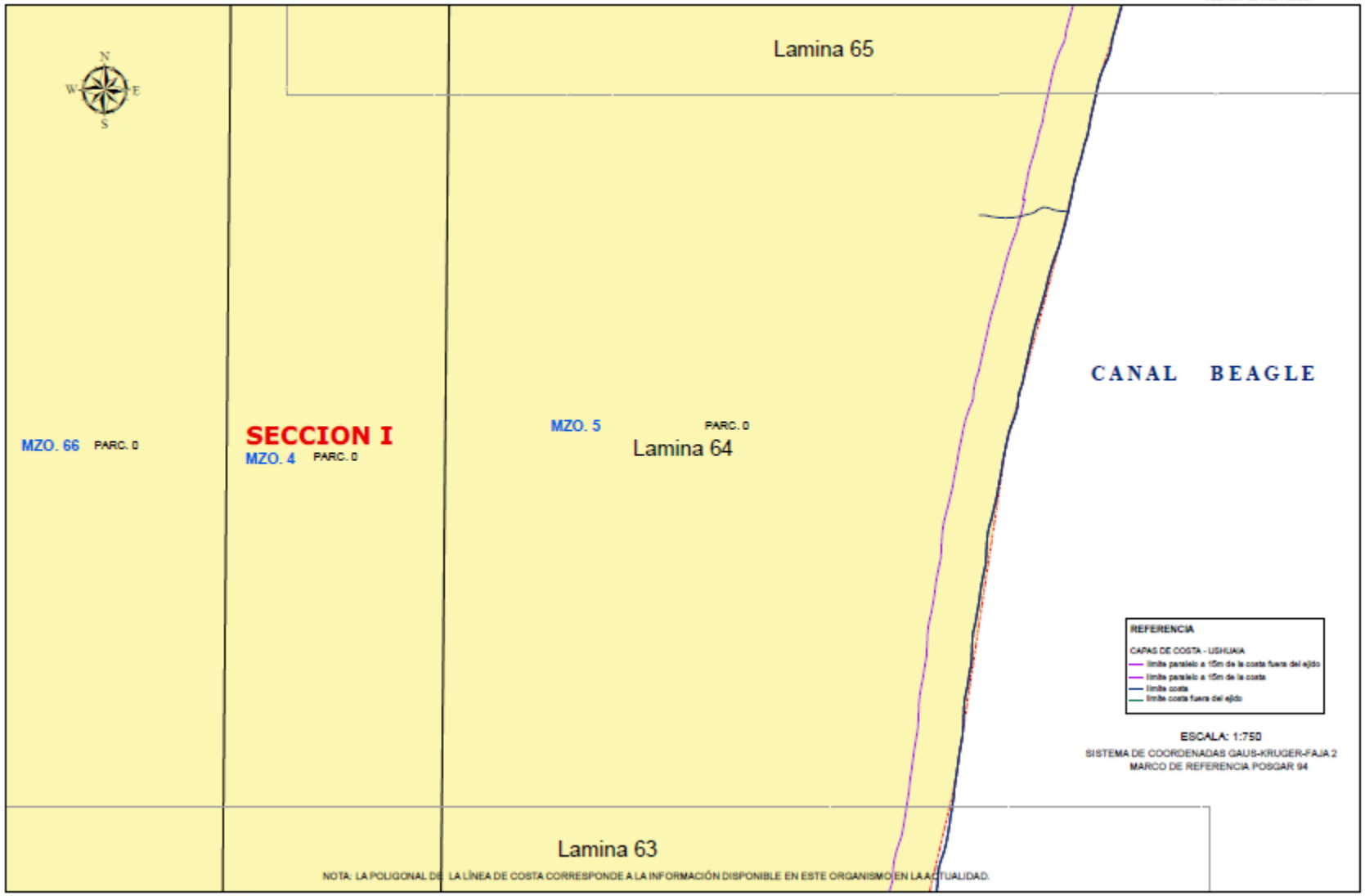

NOTA: LA POLIGONAL DE LA LÍNEA DE COSTA CORRESPONDE A LA INFORMACIÓN DISPONIBLE EN ESTE ORGANISMO EN LA ACTUALIDAD.

CARTOGRAFÍA CATASTRAL DE USHUAIA

COSTA MARÍTIMA DEL EJIDO URBANO

LAMINA 65

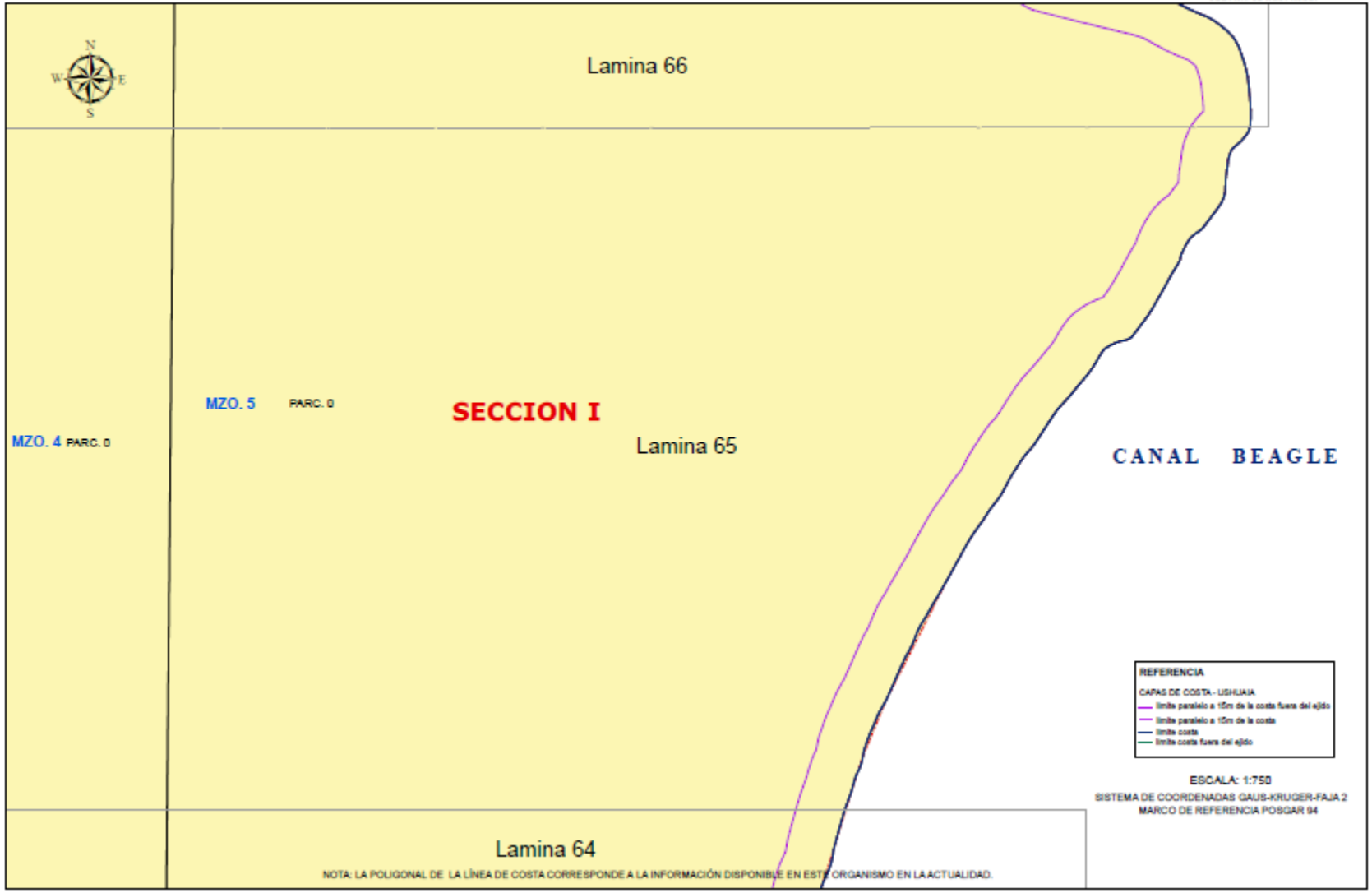

LAMINA 66

CARTOGRAFÍA CATASTRAL DE USHUAIA

COSTA MARÍTIMA DEL EJIDO URBANO

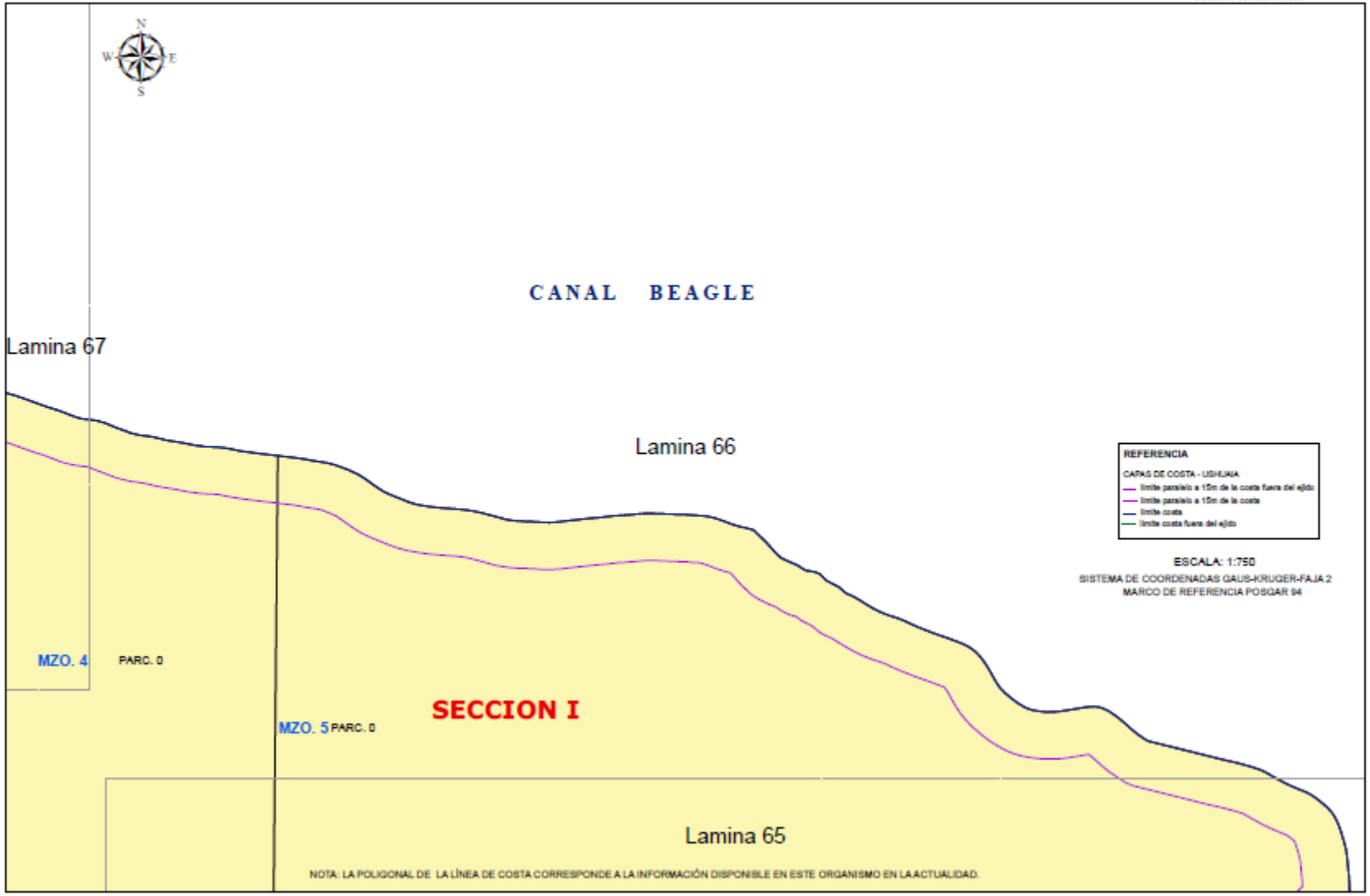

LAMINA 67

CARTOGRAFÍA CATASTRAL DE USHUAIA

COSTA MARÍTIMA DEL EJIDO URBANO

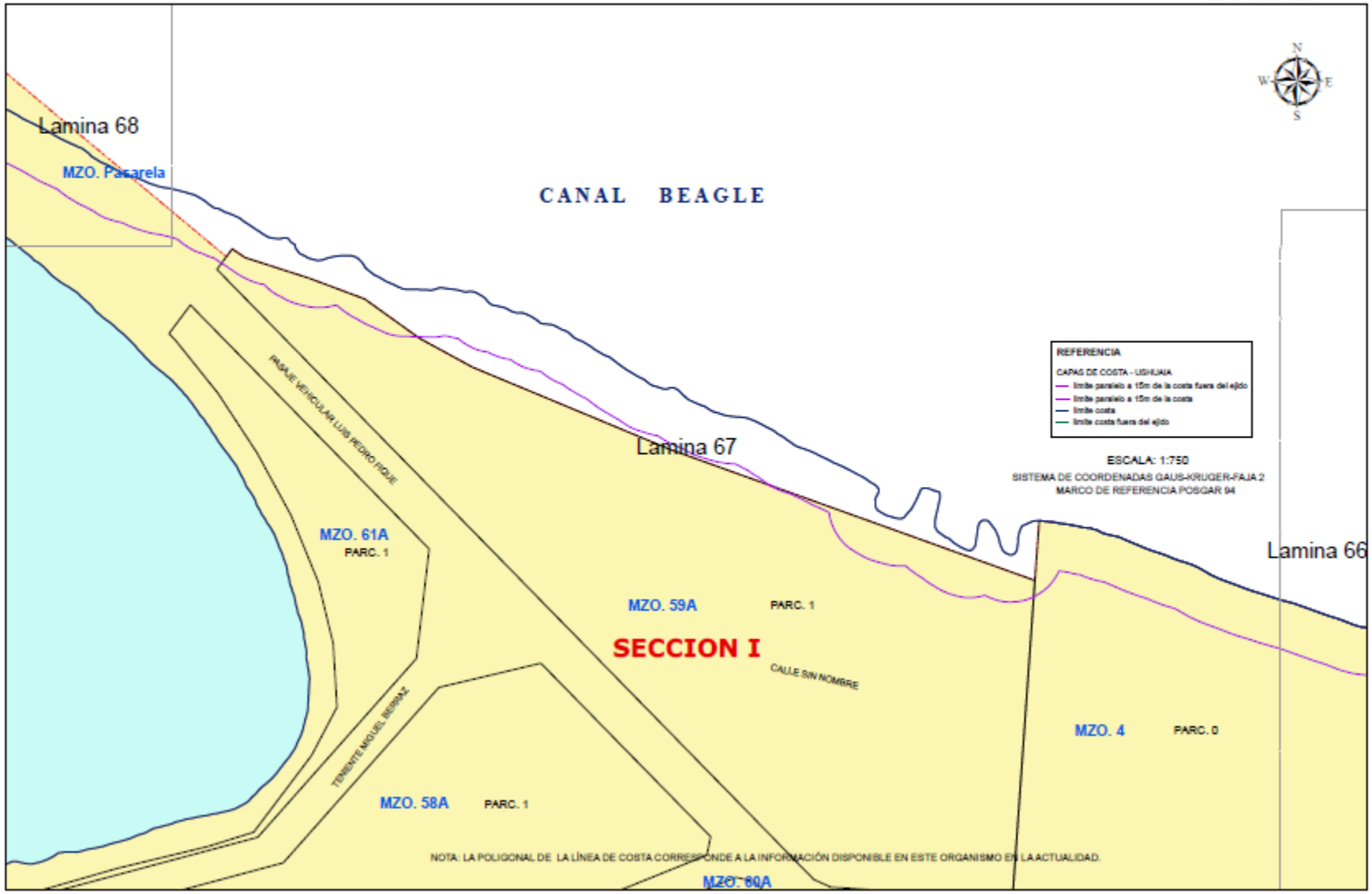

LAMINA 68

CARTOGRAFÍA CATASTRAL DE USHUAIA

COSTA MARÍTIMA DEL EJIDO URBANO

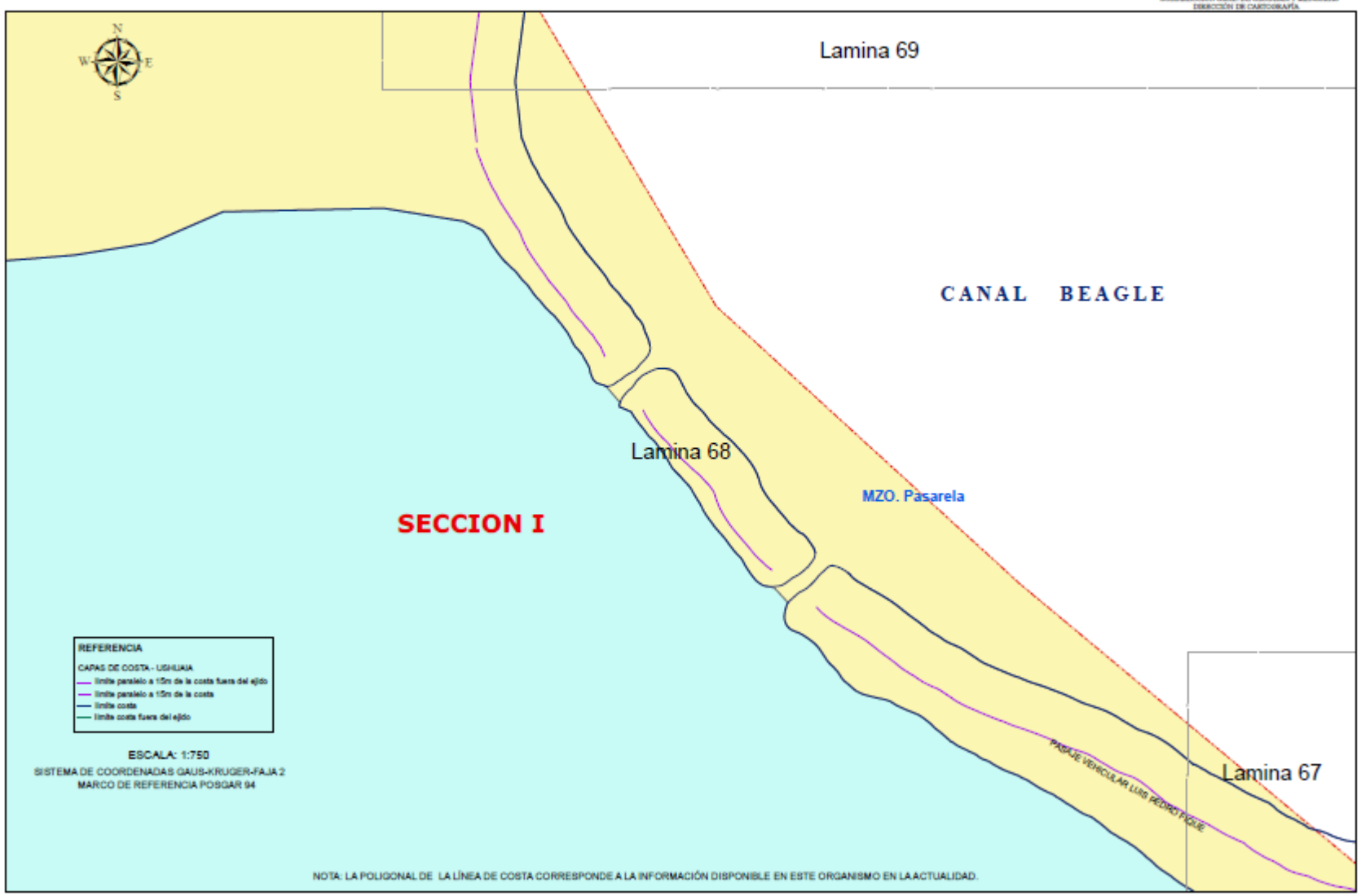

LAMINA 70

CARTOGRAFÍA CATASTRAL DE USHUAIA

COSTA MARÍTIMA DEL EJIDO URBANO

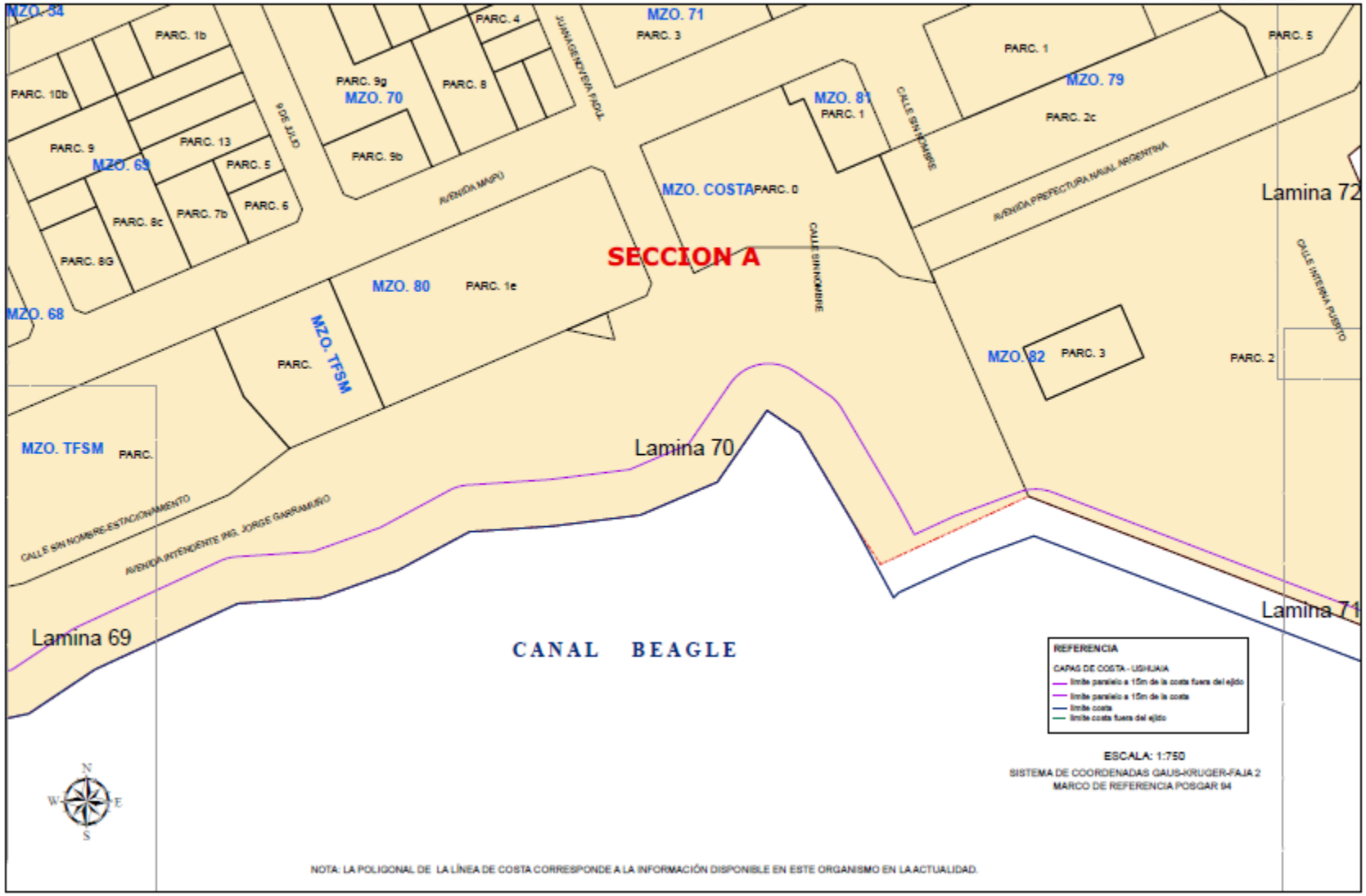

CARTOGRAFÍA CATASTRAL DE USHUAIA

COSTA MARÍTIMA DEL EJIDO URBANO

LAMINA 71

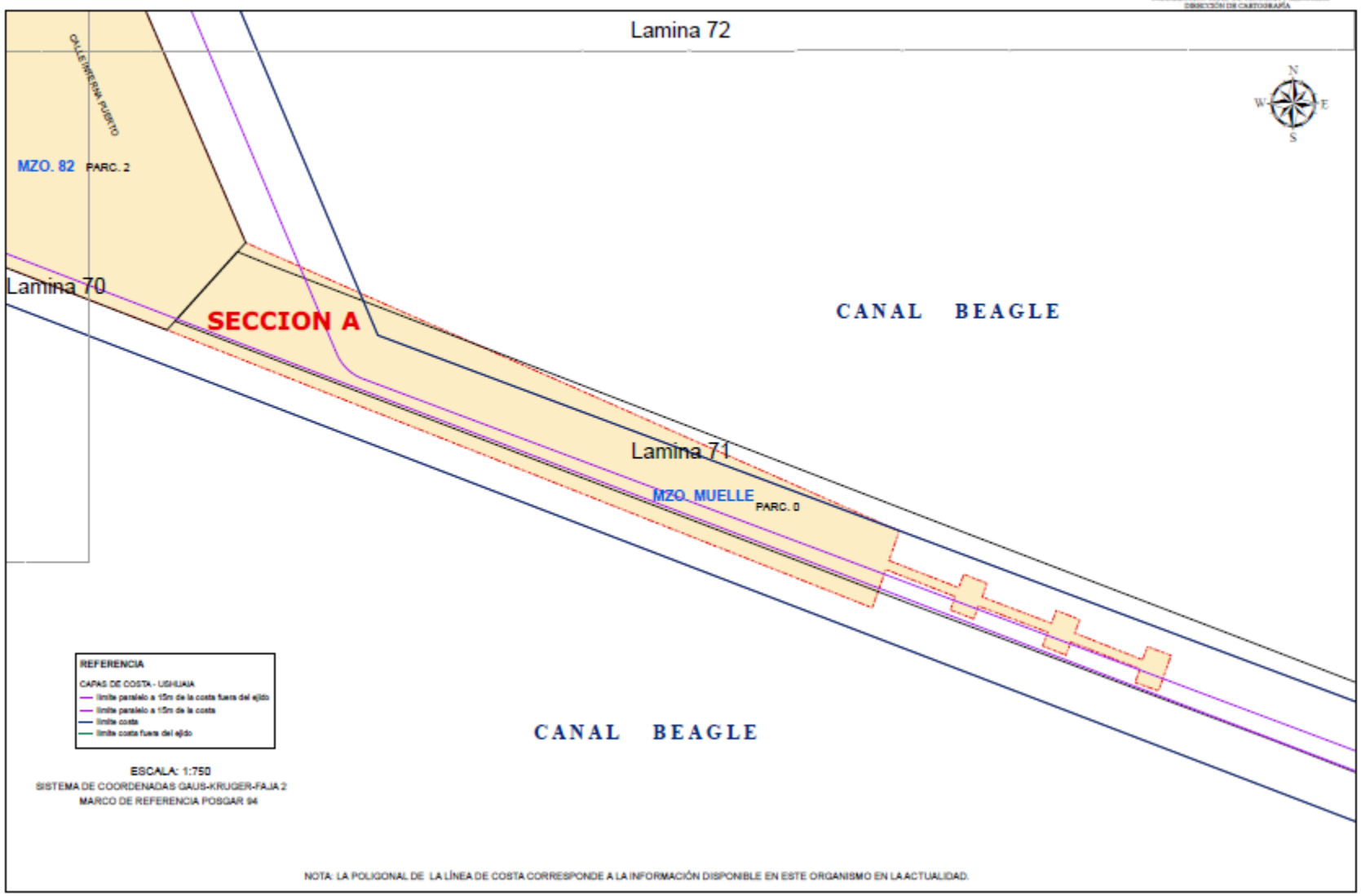

LAMINA 72

CARTOGRAFÍA CATASTRAL DE USHUAIA

COSTA MARÍTIMA DEL EJIDO URBANO

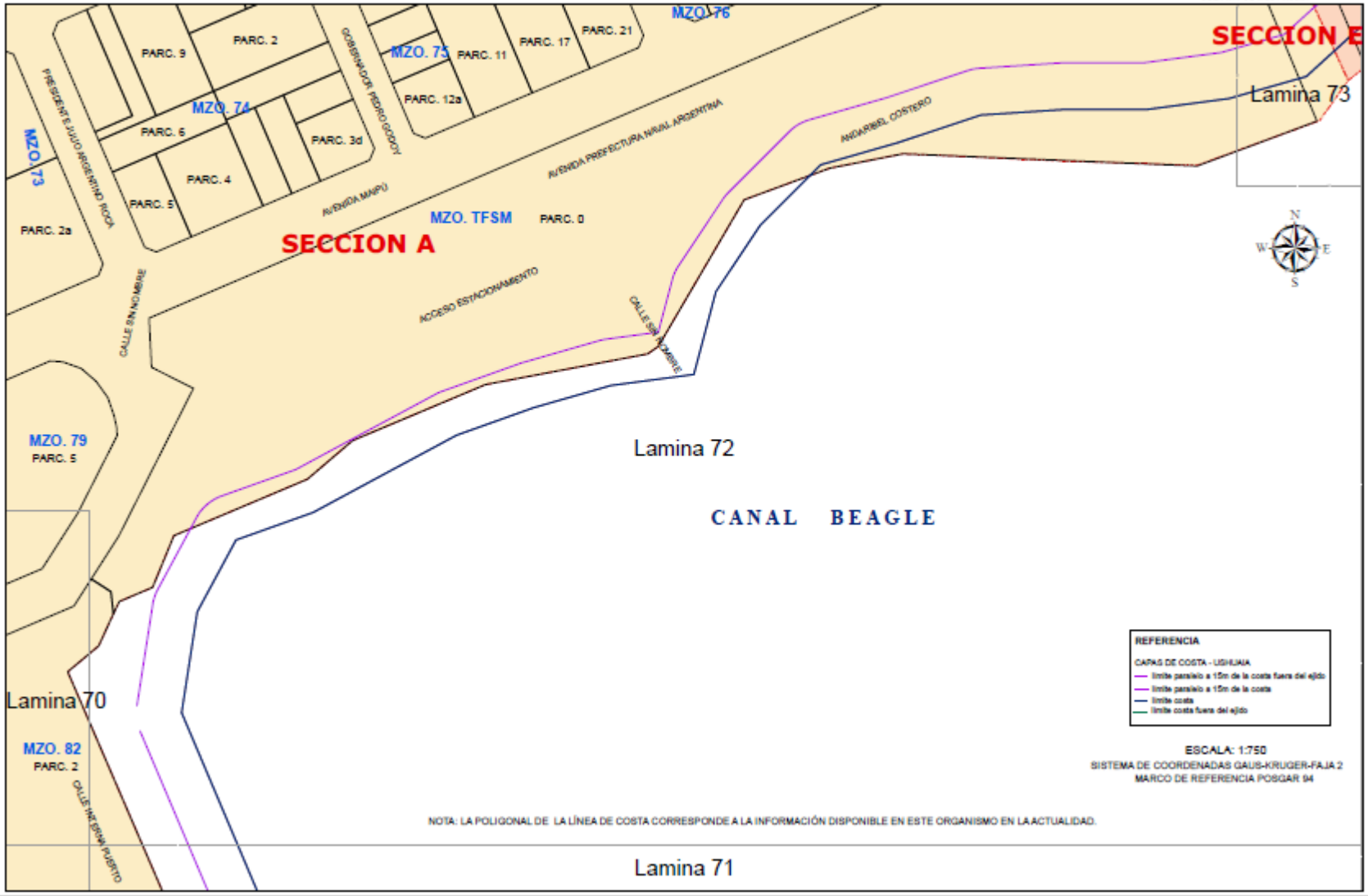

LAMINA 73

CARTOGRAFÍA CATASTRAL DE USHUAIA

COSTA MARÍTIMA DEL EJIDO URBANO

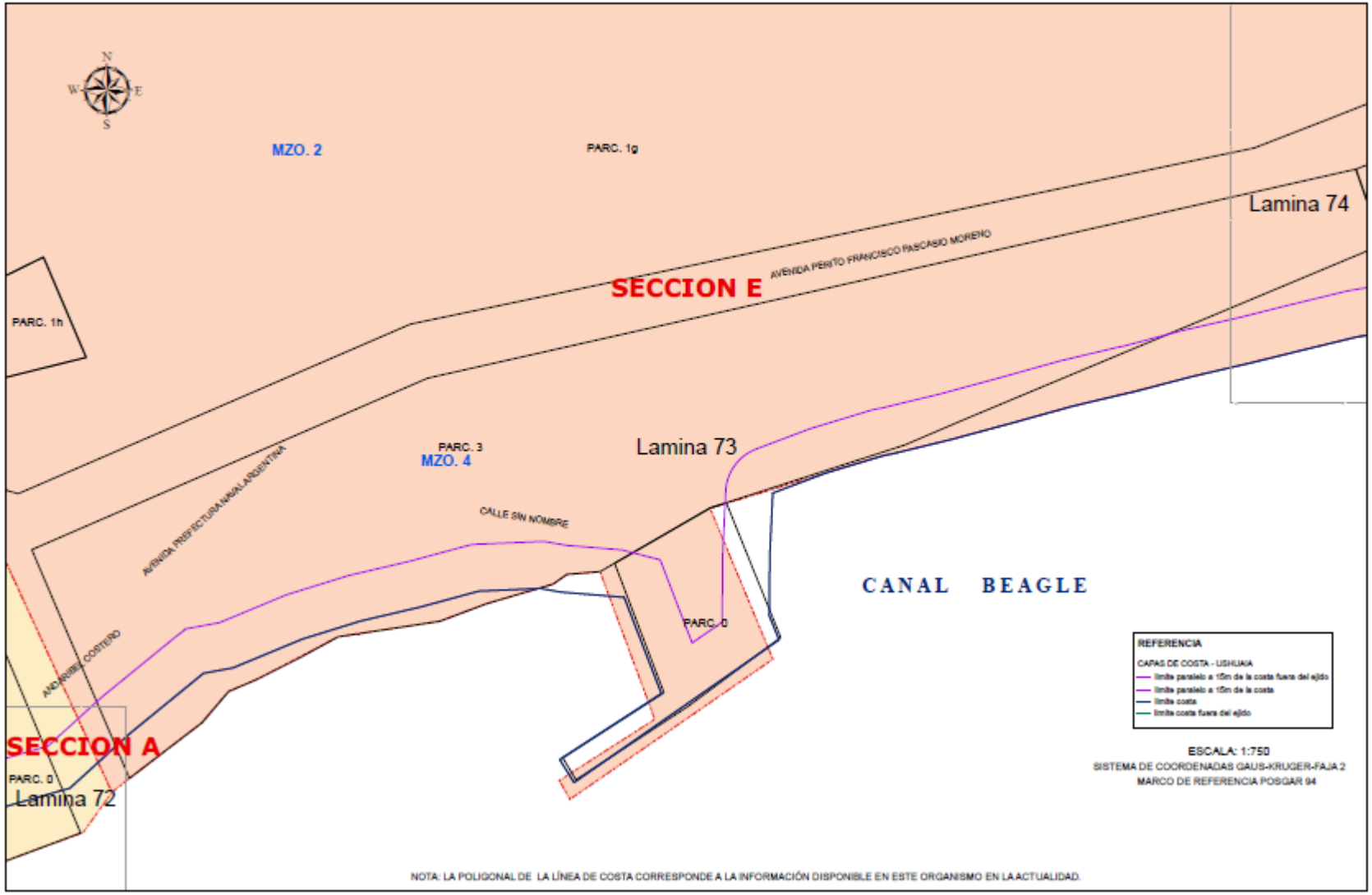

LAMINA 74

CARTOGRAFÍA CATASTRAL DE USHUAIA

COSTA MARÍTIMA DEL EJIDO URBANO

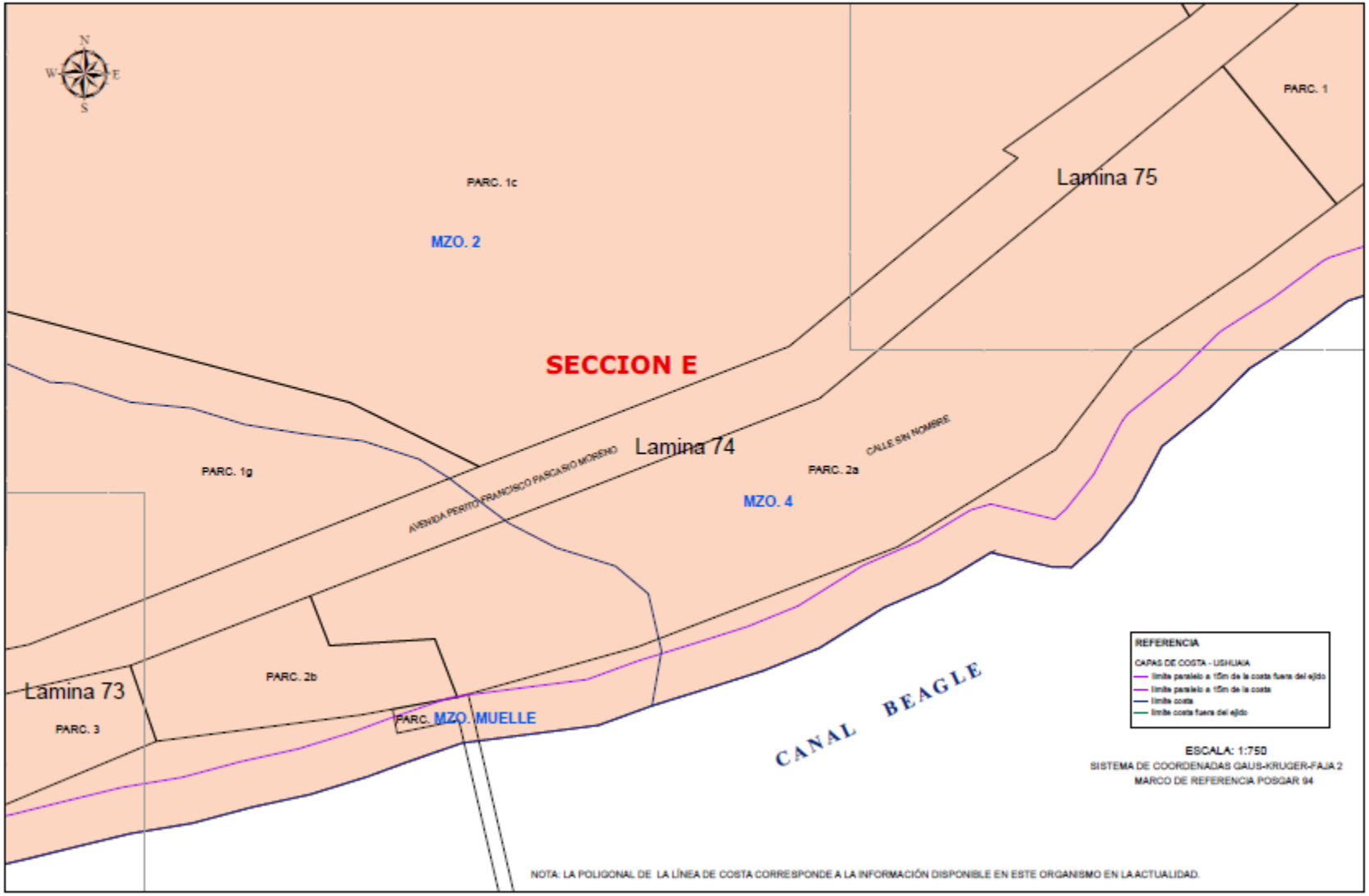

LAMINA 75

CARTOGRAFÍA CATASTRAL DE USHUAIA

COSTA MARÍTIMA DEL EJIDO URBANO

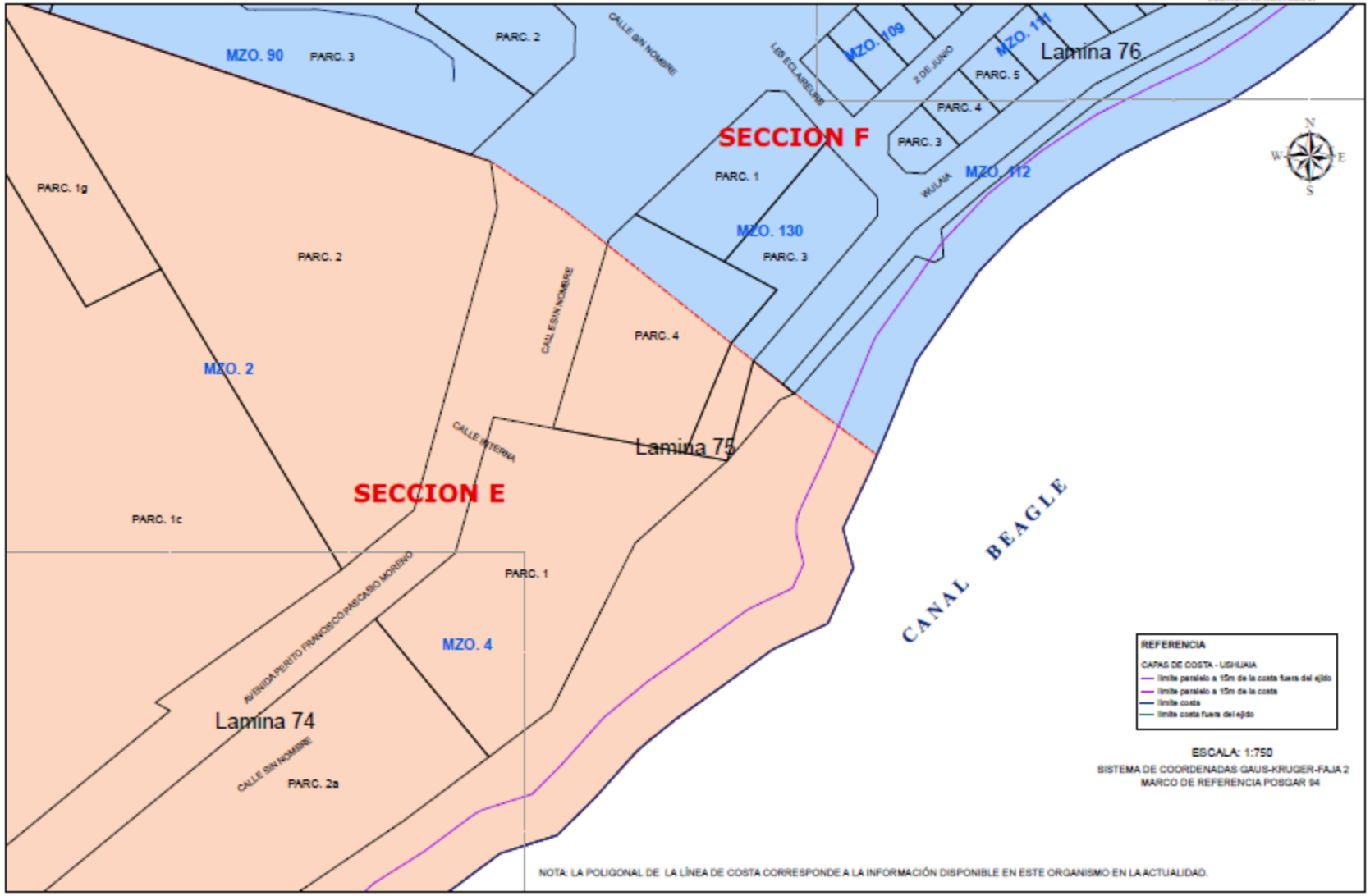

LAMINA 76

CARTOGRAFÍA CATASTRAL DE USHUAIA

COSTA MARÍTIMA DEL EJIDO URBANO

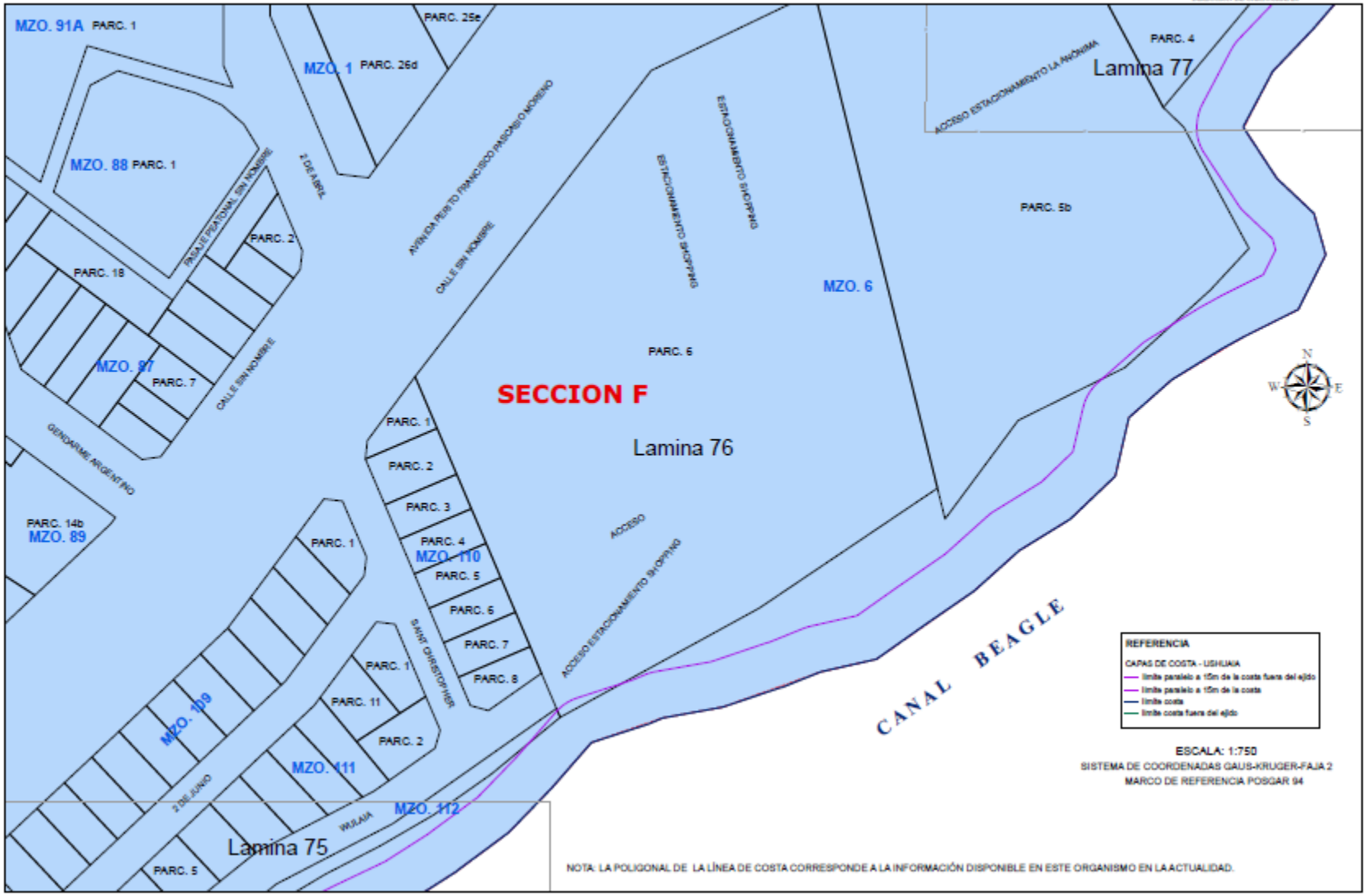

LAMINA 77

CARTOGRAFÍA CATASTRAL DE USHUAIA

COSTA MARÍTIMA DEL EJIDO URBANO

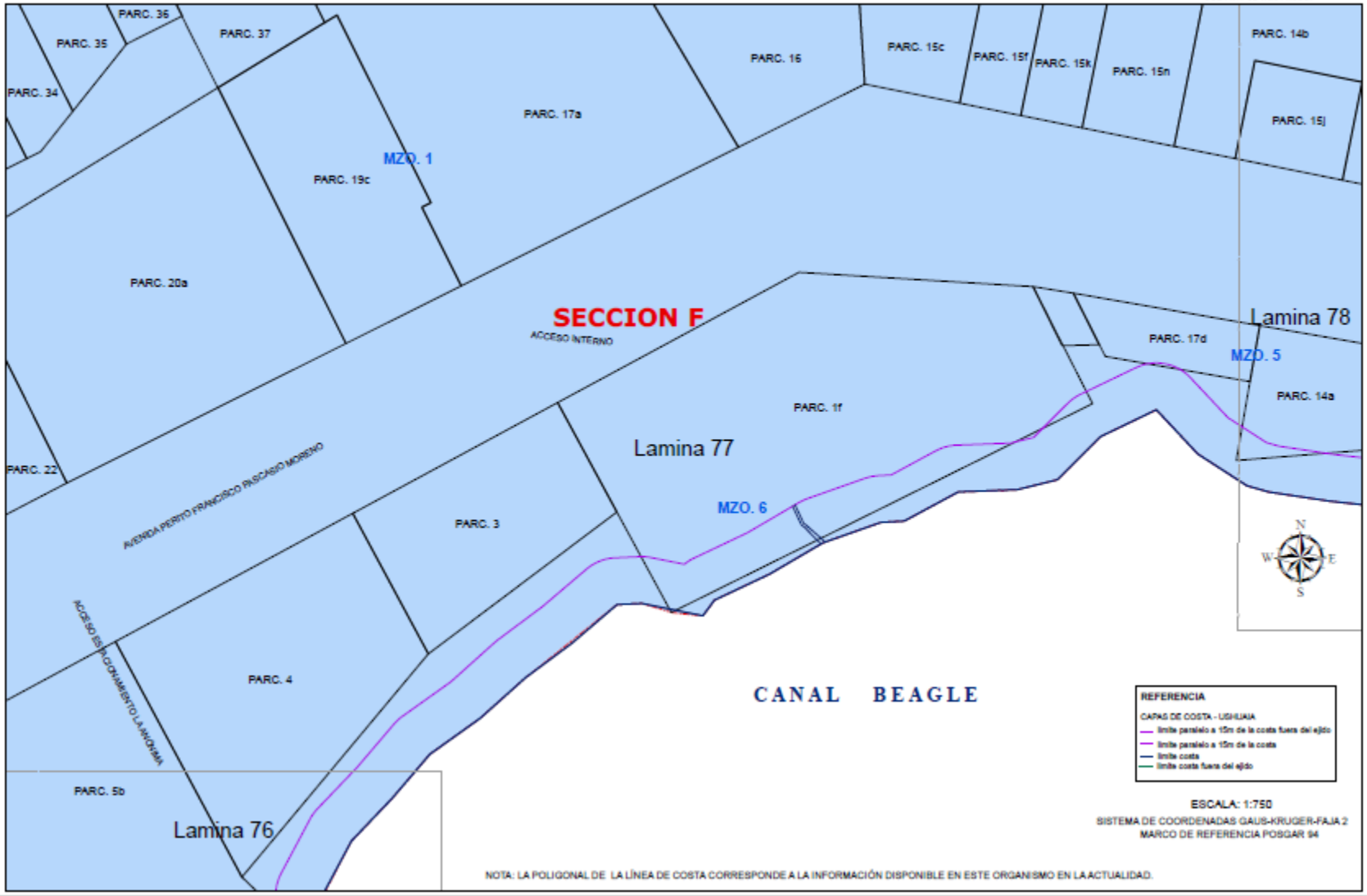

LAMINA 78

CARTOGRAFÍA CATASTRAL DE USHUAIA

COSTA MARÍTIMA DEL EJIDO URBANO

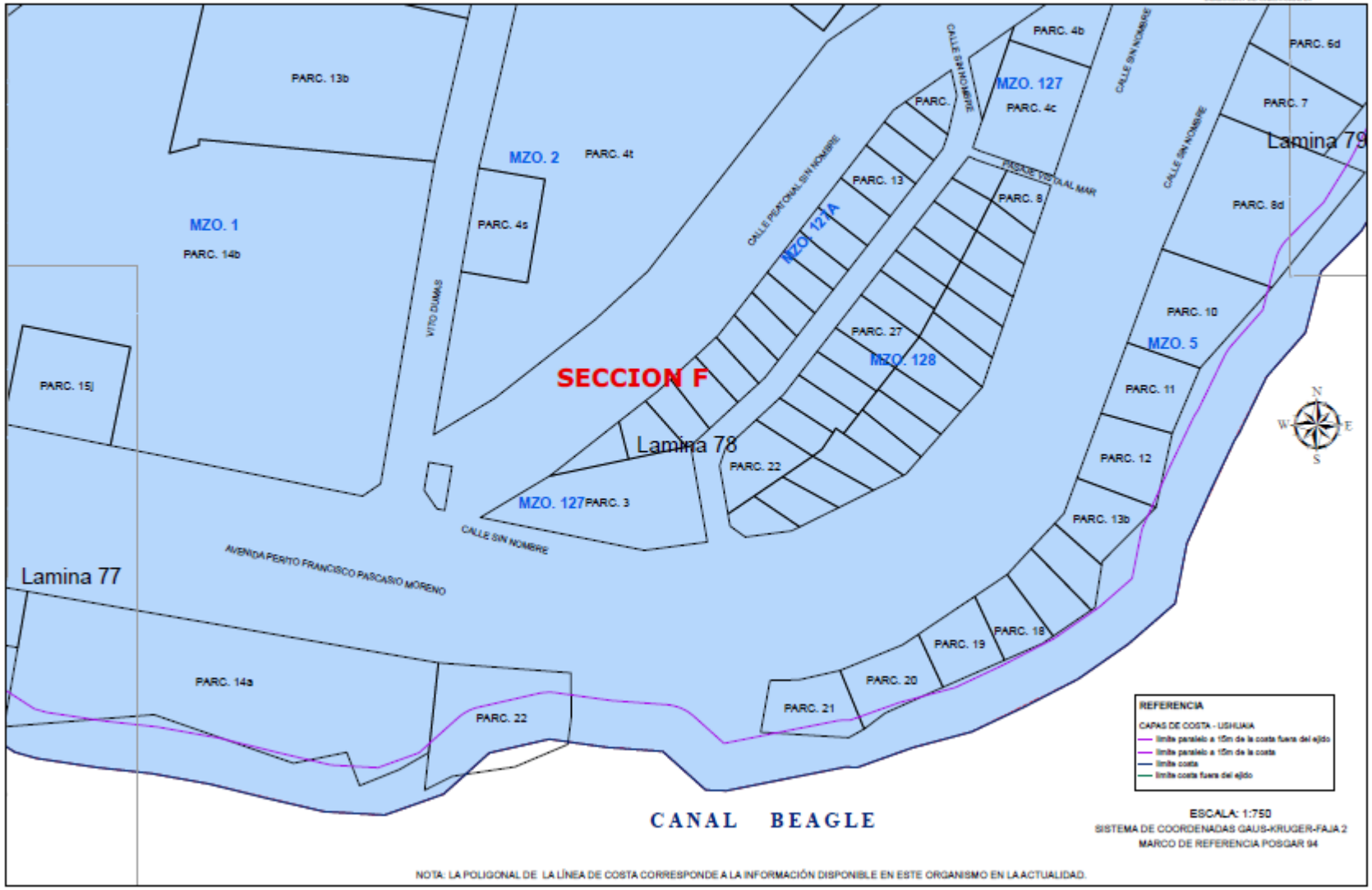

NOTA: LA POLIGONAL DE LA LÍNEA DE COSTA CORRESPONDE A LA INFORMACIÓN DISPONIBLE EN ESTE ORGANISMO EN LA ACTUALIDAD.

LAMINA 79

CARTOGRAFÍA CATASTRAL DE USHUAIA

COSTA MARÍTIMA DEL EJIDO URBANO

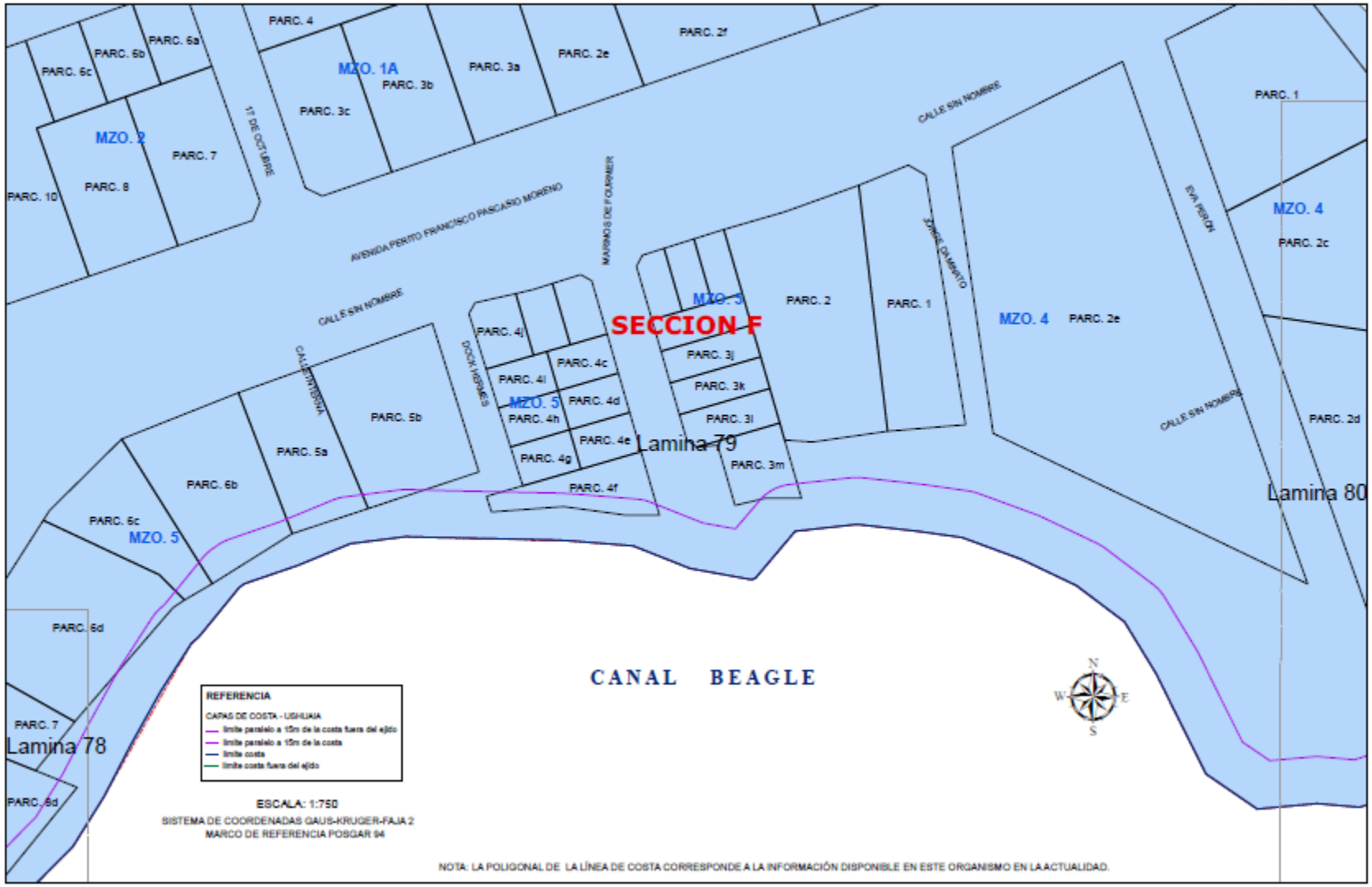

LAMINA 80

CARTOGRAFÍA CATASTRAL DE USHUAIA

COSTA MARÍTIMA DEL EJIDO URBANO

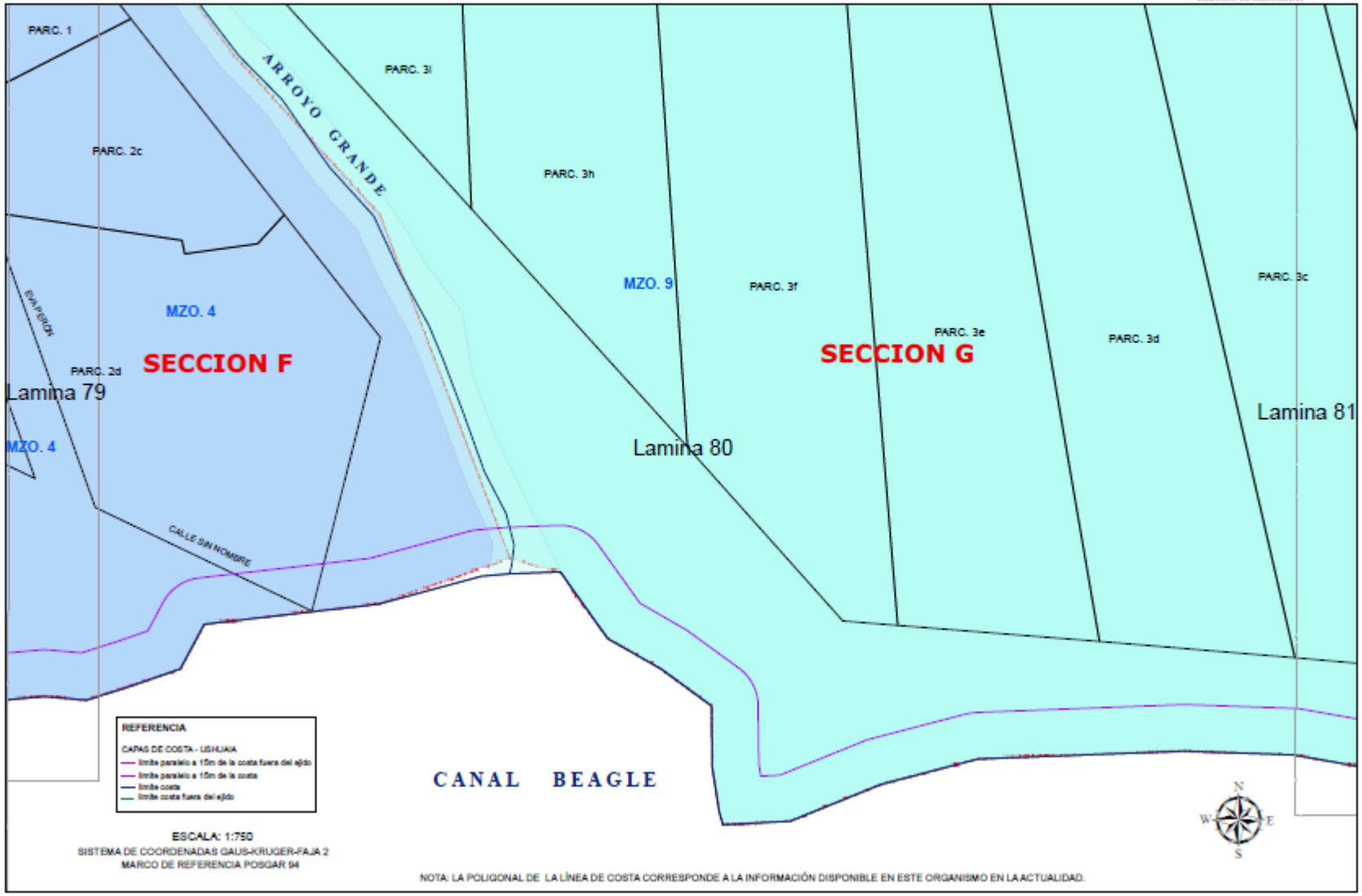

LAMINA 81

CARTOGRAFÍA CATASTRAL DE USHUAIA

COSTA MARÍTIMA DEL EJIDO URBANO

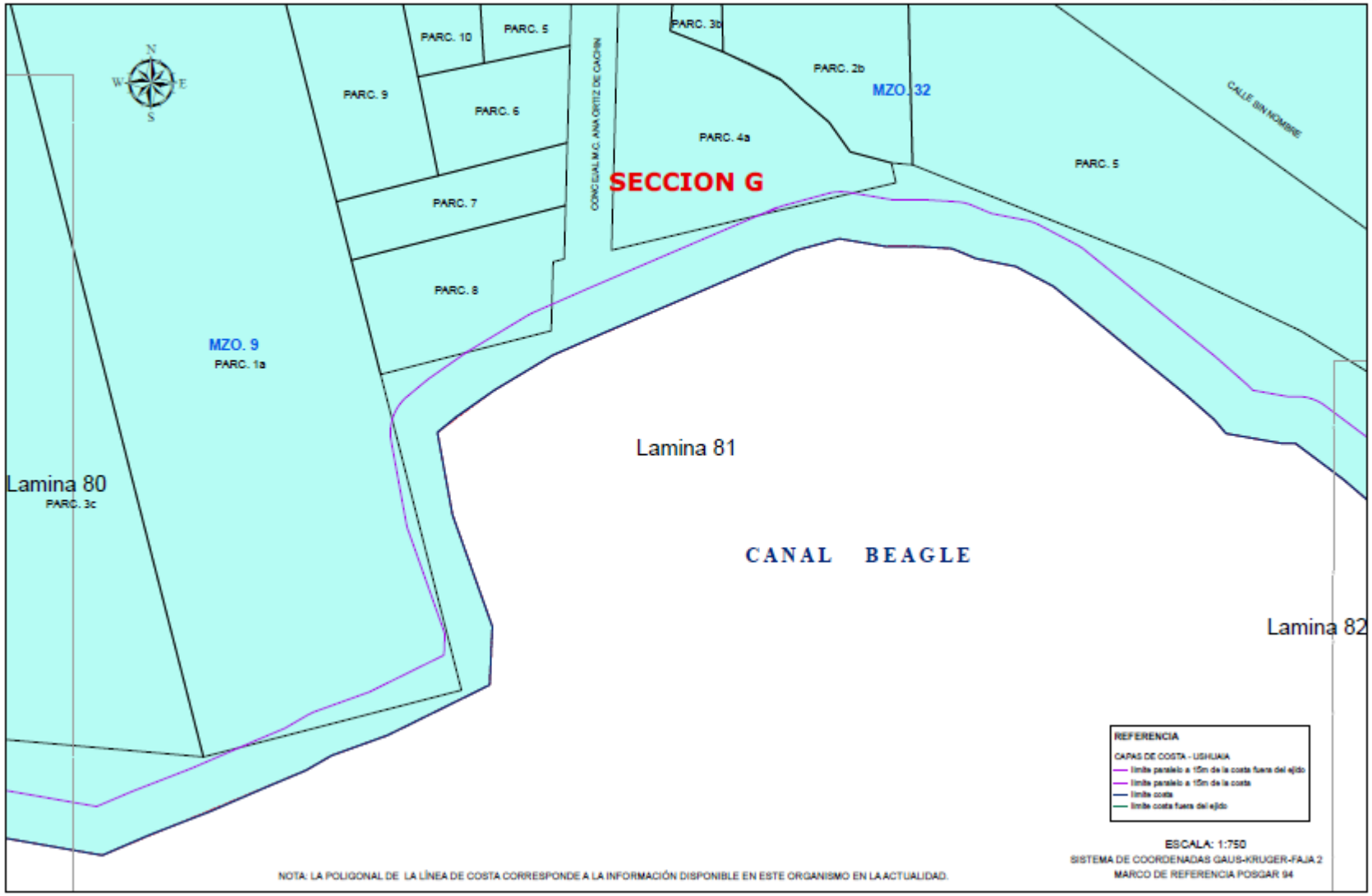

CARTOGRAFÍA CATASTRAL DE USHUAIA

COSTA MARÍTIMA DEL EJIDO URBANO

LAMINA 82

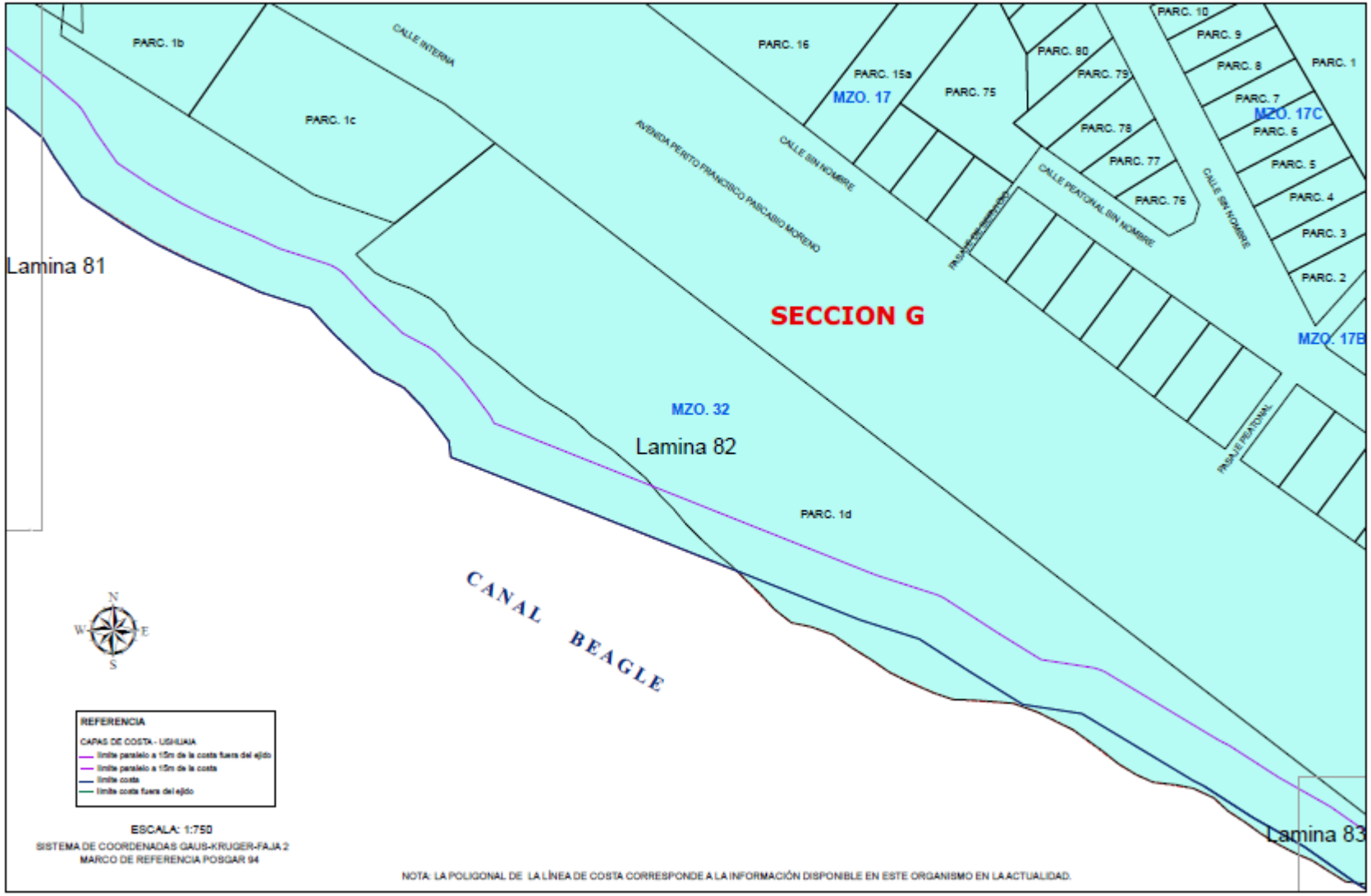

ESCALA: 1:750

SISTEMA DE COORDENADAS GAUS-KRUGER-FAJA 2

MARCO DE REFERENCIA POSGAR 94

NOTA: LA POLIGONAL DE LA LÍNEA DE COSTA CORRESPONDE A LA INFORMACIÓN DISPONIBLE EN ESTE ORGANISMO EN LA ACTUALIDAD.

LAMINA 83

CARTOGRAFÍA CATASTRAL DE USHUAIA

COSTA MARÍTIMA DEL EJIDO URBANO

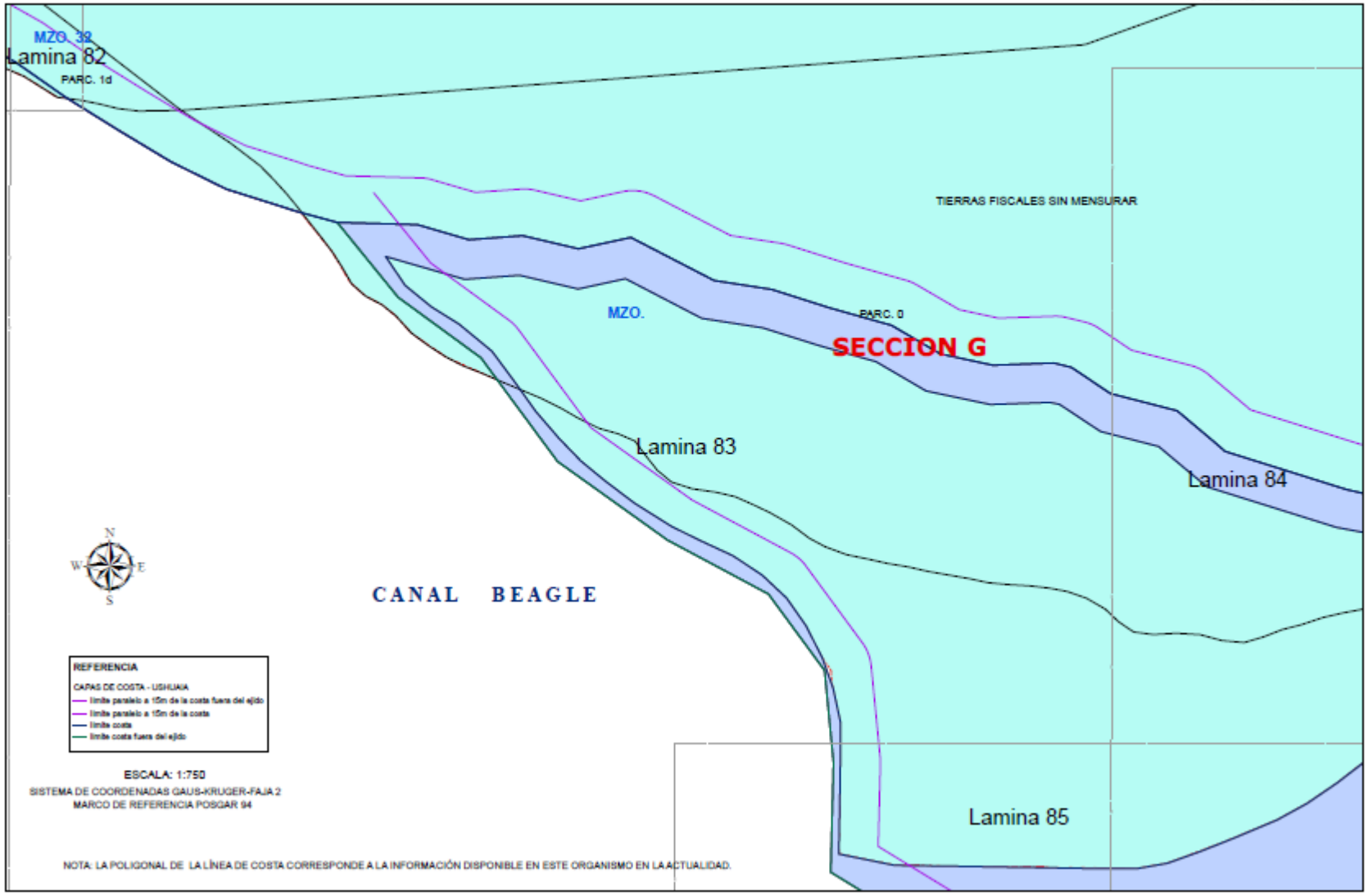

LAMINA 84

CARTOGRAFÍA CATASTRAL DE USHUAIA

COSTA MARÍTIMA DEL EJIDO URBANO

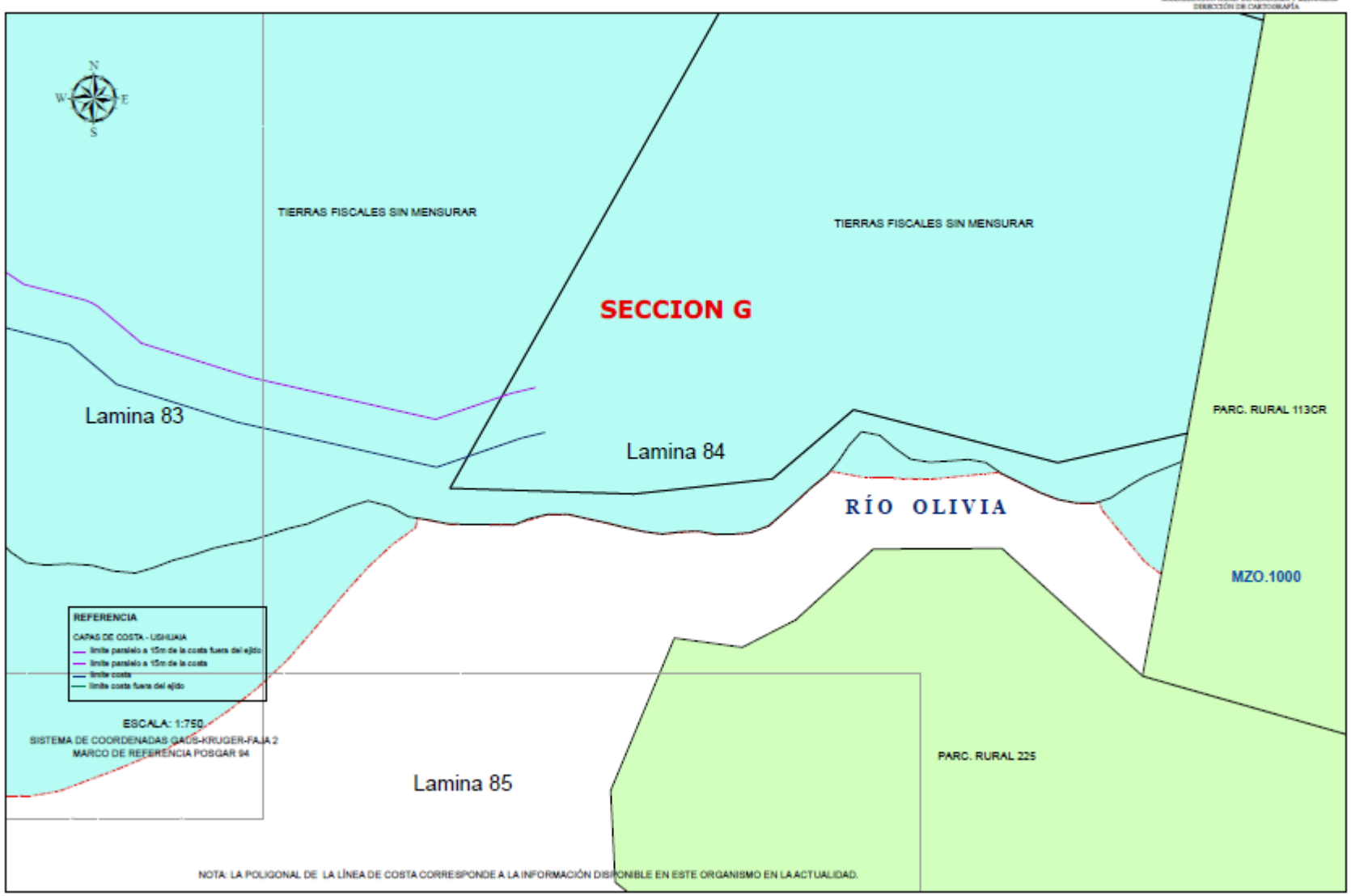

LAMINA 85

CARTOGRAFÍA CATASTRAL DE USHUAIA

COSTA MARÍTIMA DEL EJIDO URBANO

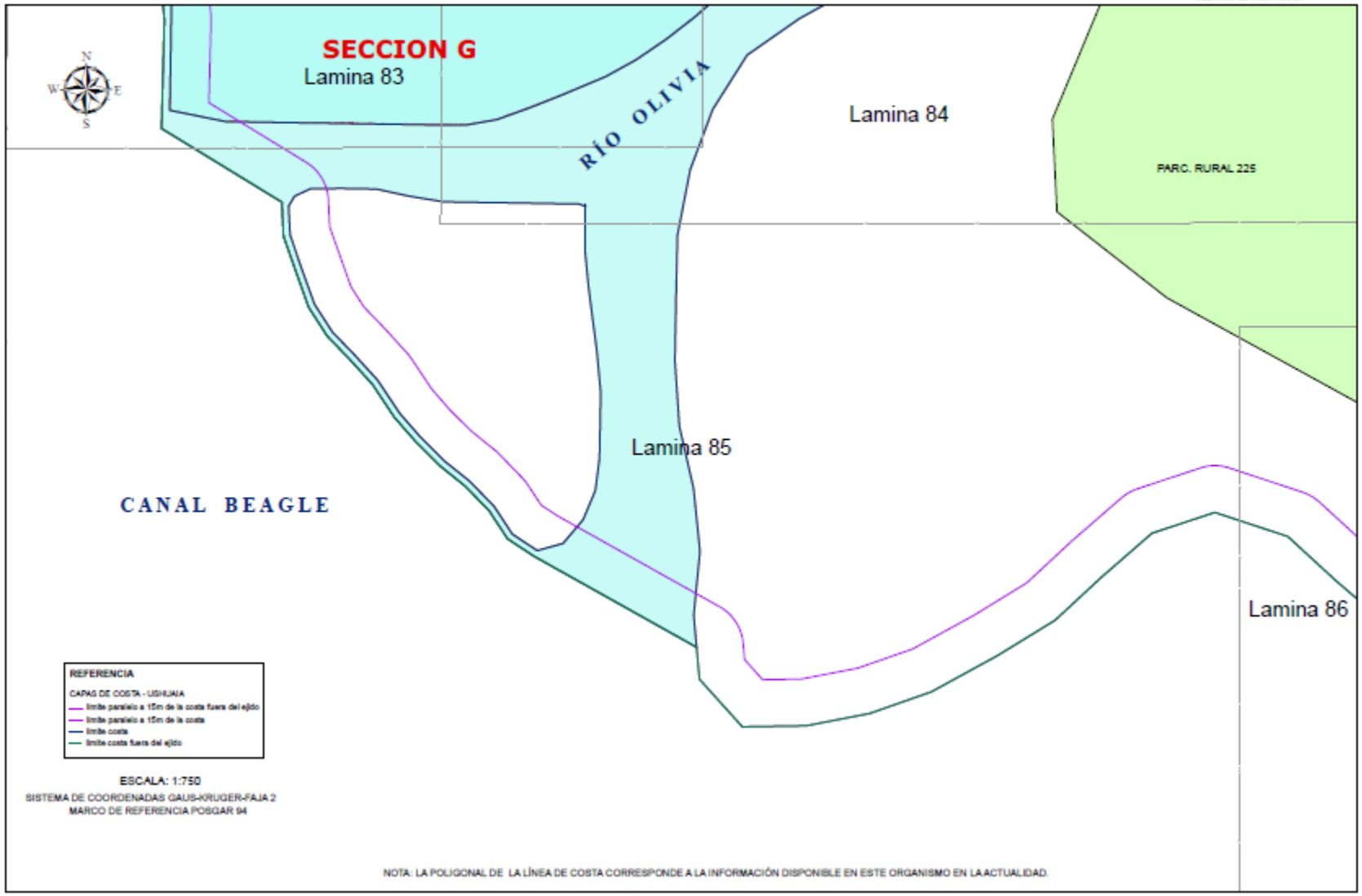

CARTOGRAFÍA CATASTRAL DE USHUAIA

LAMINA 86

COSTA MARÍTIMA DEL EJIDO URBANO

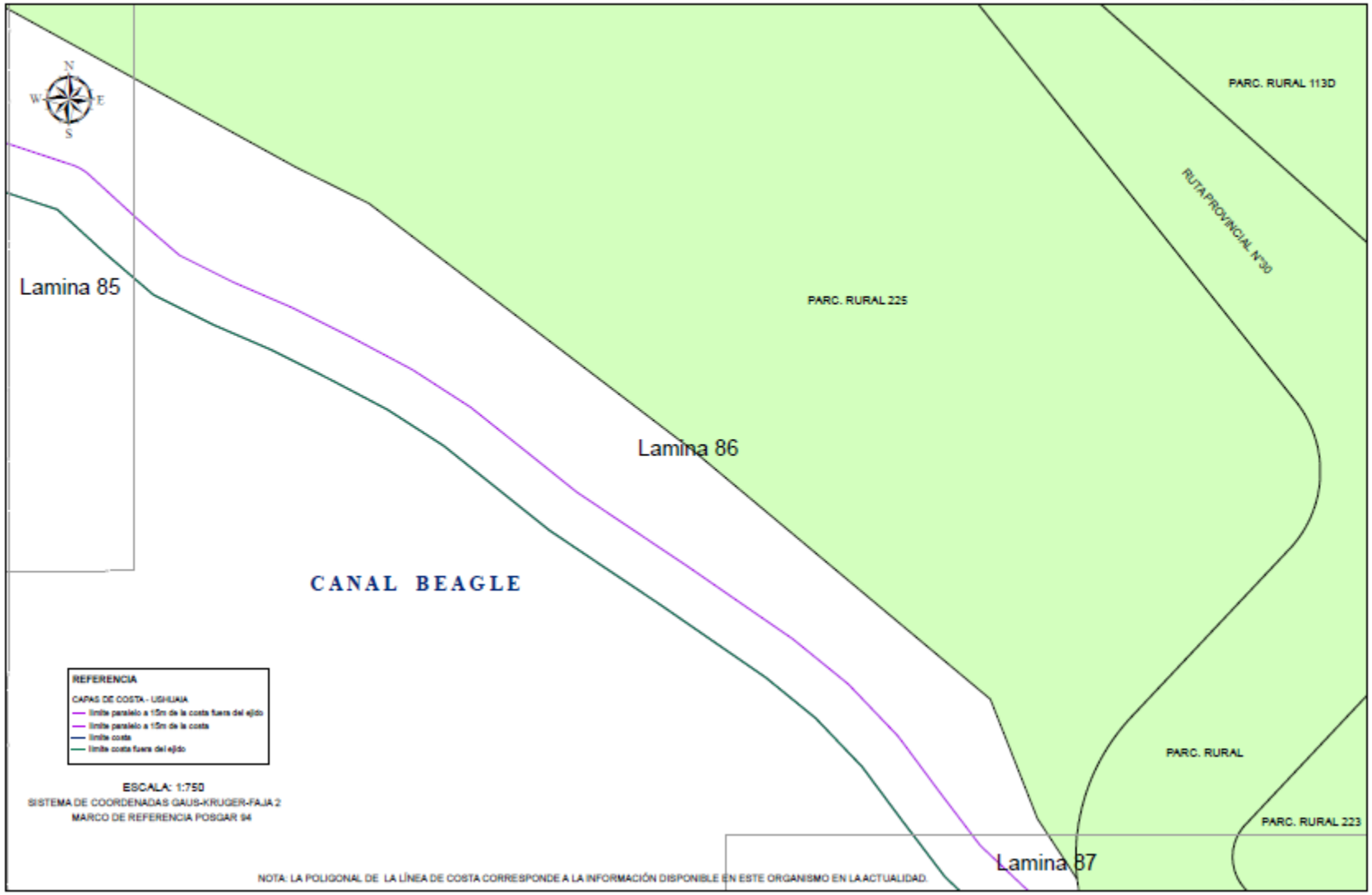

LAMINA 87

CARTOGRAFÍA CATASTRAL DE USHUAIA

COSTA MARÍTIMA DEL EJIDO URBANO

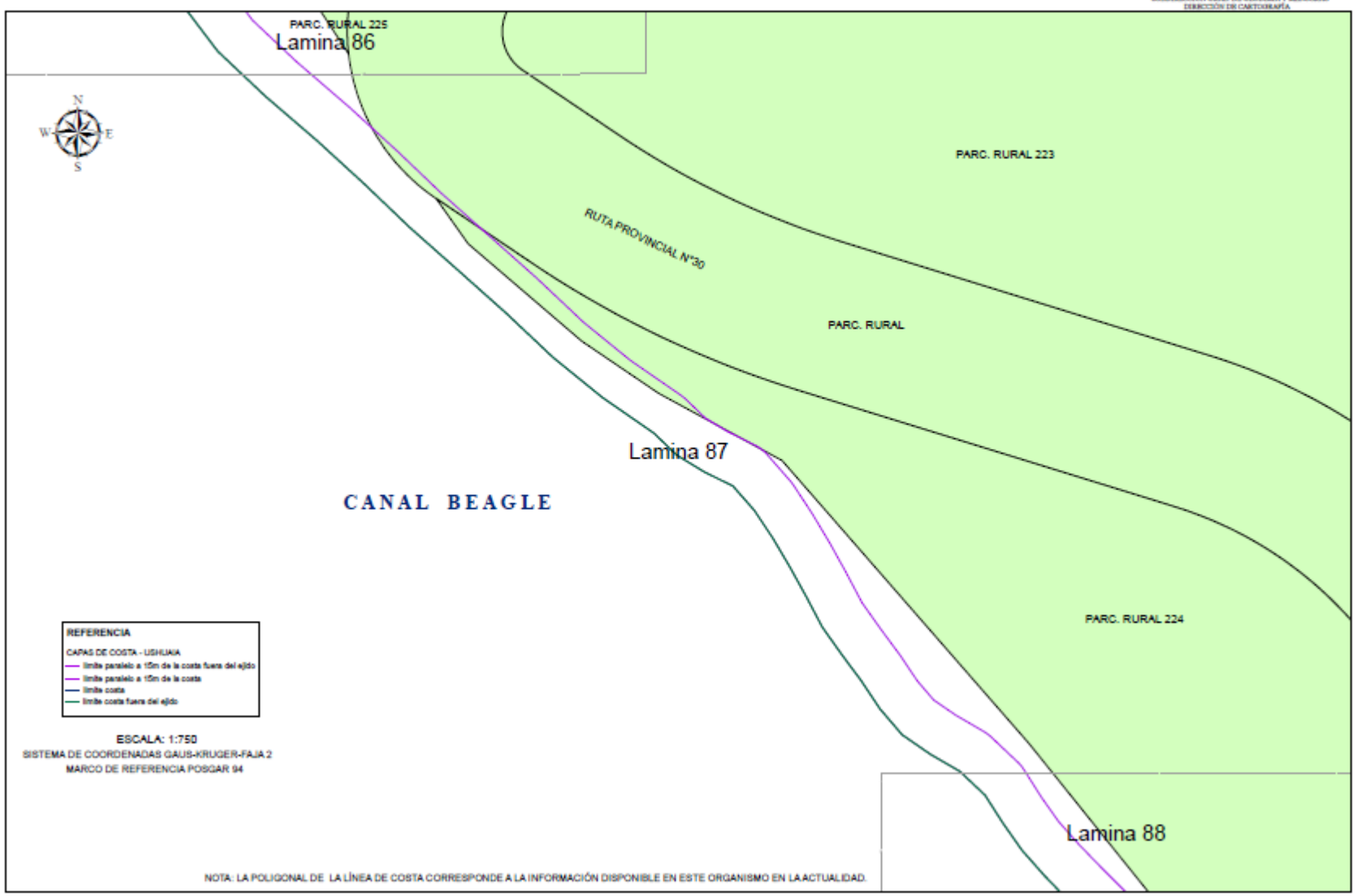

LAMINA 88

CARTOGRAFÍA CATASTRAL DE USHUAIA

COSTA MARÍTIMA DEL EJIDO URBANO