

PROVINCIA DEL CHACO



CONSEJO FEDERAL DE INVERSIONES

**Programa de Fortalecimiento del Sistema Provincial de
Planificación y Evaluación de Resultados (SPPER)**

**TITULO
Fortalecimiento del Sistema Provincial de Planificación y
Evaluación de Resultados**

INFORME FINAL

JUNIO 2012

AUTORIDADES

PROVINCIA DEL CHACO

Gobernador

C.P.N. Jorge Milton Capitanich

Ministro de Planificación y Ambiente

Ing. Raúl Oscar Codutti

Subsecretaria de Desarrollo Local y Regional

Ing. María Elina Serrano

CONSEJO FEDERAL DE INVERSIONES

Secretario General

Ing. Juan José Ciáccera

Directora de Coordinación

Ing. Marta Valázquez Cao

Jefa del Area Desarrollo Local

Lic. Alicia Noemí Rapaccini

AUTOR

Carlos Pablo José Comaschi

INDICE

Resumen:	pág. 5
Introducción:	pág. 6
Contenido:	pág. 7
Procesos aplicados:	pág. 8
Relevamiento hecho en la consultoría:	pág. 13
UDT 5	pág. 14
• Características generales del municipio	pág. 15
• Aspectos relevantes observados en el municipio	pág. 17
UDT 6	pág. 26
• Características generales del municipio	pág. 28
• Aspectos relevantes observados en el municipio	pág. 36
Consideraciones finales de la consultoría:	pág. 45
Bibliografía:	pág. 46
Anexo:	pág. 48
• Informe de Avance V de Mayo 2012	pág. 49

El presente trabajo consta de un relevamiento que como información pertinente actualizada, contribuye a dinamizar y fortalecer el desarrollo equilibrado de los territorios locales. Gracias a dicha información se ayuda en ajustar el modelo de intervención estratégica a las demandas de los actores locales; y que con el aporte del relevamiento de la geoinformación se analizan las potencialidades identificadas de los aspectos sociales, económicos, ambientales, políticos, y de instituciones enmarcadas en las diferentes áreas de gobierno en las regiones de las UDTs 5 y 6, para permitir así con este análisis, establecer el modelo de acciones necesarias para justamente contribuir a dicho desarrollo de manera eficiente.

El transcurso del plan de trabajo con las tareas y acciones que se desarrollaron para el presente relevamiento, fueron realizadas en el período comprendido entre Agosto de 2011 y Junio de 2012.

INTRODUCCIÓN

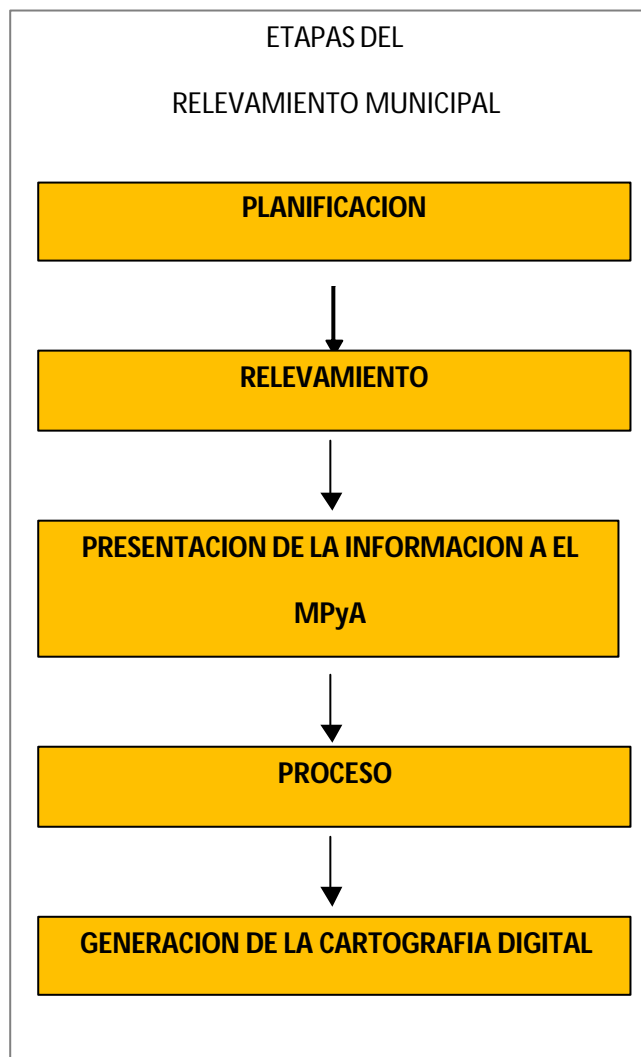
El presente informe final tiene como propósito comunicar las diferentes actividades desarrollaron a lo largo de 9 meses y medio hasta la fecha en el marco del Expediente N°120690001 y cuyo Plan de Trabajo tiene por finalidad fortalecer el desarrollo equilibrado de los territorios locales, ajustando el modelo de intervención estratégica a las demandas de los actores locales y las potencialidades identificadas con el aporte de geoinformación de aspectos sociales, económicos, ambientales, políticos, e instituciones del Gobierno de la Provincia Del Chaco.

Plan de Tareas

1. Obtener la posición geográfica e imagen fotográfica de la plaza principal de las localidades.
2. Obtener la posición geográfica e imagen fotográfica de los parajes, centros poblados, caseríos.
3. Obtener la posición geográfica e imagen fotográfica del edificio municipalidad y los juzgados, registro civil, central de correos, puesto policial, empresas de energía eléctrica y de agua.
4. Obtener la posición geográfica e imagen fotográfica de hospitales, centros de salud, sanatorios, farmacias, clínicas privadas y otros servicios de salud.
5. Obtener la posición geográfica e imagen fotográfica de las asociaciones civiles, asociaciones aborígenes, consorcios camineros, centros de cultos, fundaciones, mutuales, centros deportivos y recreativo.

Desarrollo:

Para llevar a cabo el relevamiento descrito en el plan de tareas siguieron las siguientes etapas:



Planificación

- Determinar el tipo de Información a relevar.
- Obtener la información geográfica de referencia.
- Verificar la disponibilidad de recursos.

- d) Proveer al equipo de relevamiento del material necesario:
 - i. Receptor GPS
 - ii. Cámara fotográfica
 - iii. Baterías
 - iv. Cargador de baterías
 - v. Zapatillas eléctricas
 - vi. Adaptadores de fichas eléctricas
 - vii. Planillas de relevamiento de puntos de interés
 - viii. Planillas de relevamiento de parajes
 - ix. Cuestionarios de relevamiento de servicio de agua y cloacas
 - x. Cartografía de referencia impresa (formatos A3, municipal, rural).
 - xi. Nota para la intendencia
- e) Informar a los organismos provinciales sobre la zona determinada para el relevamiento a fin de colaborar con la obtención de datos específicos de la jurisdicción.

Relevamiento

Relevamiento de Ejido Urbano

- a) Informar a las autoridades municipales de la presencia y los motivos de la estadía.
- b) Solicitar en la municipalidad información sobre la red vial o callejero del municipio:
 - i. Nombres de calles.
 - ii. Alturas.
 - iii. Sentido.
 - iv. Plancheta de ejes de calle.
- c) Informar a la autoridad policial sobre el trabajo a realizar y eventualmente coordinar acciones conjuntas teniendo en cuenta el conocimiento de la zona por parte de los mismos.

- d) Recorrer el municipio en busca de los objetivos de relevamiento mencionados como puntos de interés y capturar la posición geográfica de los mismos mediante GPS.

Relevamiento Rural

- e) Obtener posición geográfica mediante GPS de los parajes ubicados en el espacio rural del municipio (planilla de relevamiento de parajes).

Presentación de la información al M.P.y A. (Ministerio de Planificación y Ambiente de la Provincia del Chaco):

El equipo de relevamiento deberá presentar al M.P.y A. los siguientes resultados del relevamiento en un tiempo máximo de 48 hs hábiles después de concluido el relevamiento:

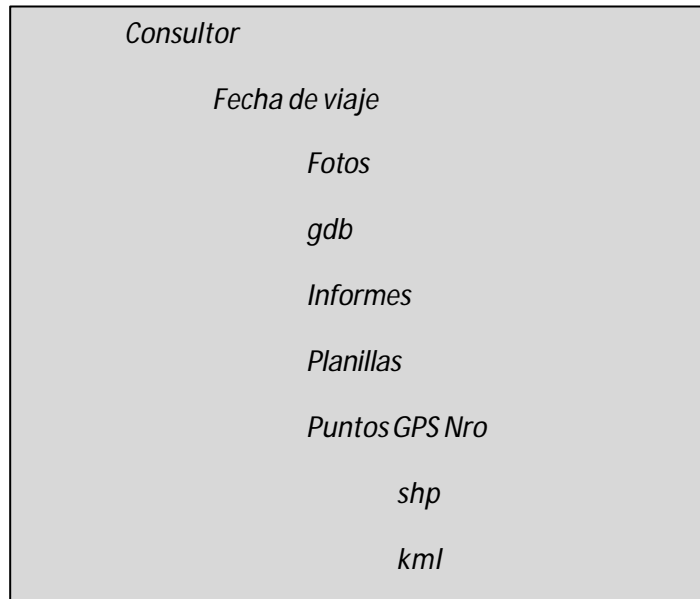
- a) Planilla de relevamiento de puntos de interés (Original en papel).
- b) Planilla de relevamiento de parajes (Original en papel).
- c) Planilla de relevamiento de puntos de interés (Excel).
- d) Planilla de relevamiento de parajes (Excel).
- e) Mapas impresos utilizados en el relevamiento con información de interés.
- f) Información adicional suministrada por el municipio.
- g) Informe de relevamiento (Word).
- h) Fotos (procesadas).
- i) Nota de presentación firmada por autoridades del municipio.

Proceso:

- a) Transferir y almacenar los datos (puntos y tracks) de los equipos GPS utilizados en el relevamiento en los siguientes formatos:
 - i. gdb - (MapSource)
 - ii. wpt (puntos), plt (tracks) - (Ozi Explorer)

- iii. shp - (Gis de escritorio)
- iv. kml (Google Earth)

b) Organizar la información obtenida siguiendo la una estructura similar a la siguiente:



- c) Asignar sistema de coordenadas geográficas WGS 1984 y luego reproyectar (Transverse Mercator) los archivos de puntos y tracks en formato shp.
- d) Corregir la posición geográfica de los puntos de interés proporcionados por el GPS, teniendo en cuenta la cartografía de referencia del municipio.
- e) Clasificar la información de la planilla de relevamiento según el tipo de equipamiento.
- f) Relacionar los archivos de puntos en formato shp con su respectiva planilla Excel.

Generación de Cartografía Digital:

Generación de mapas temáticos digitales e impresos por municipio con información referente a:

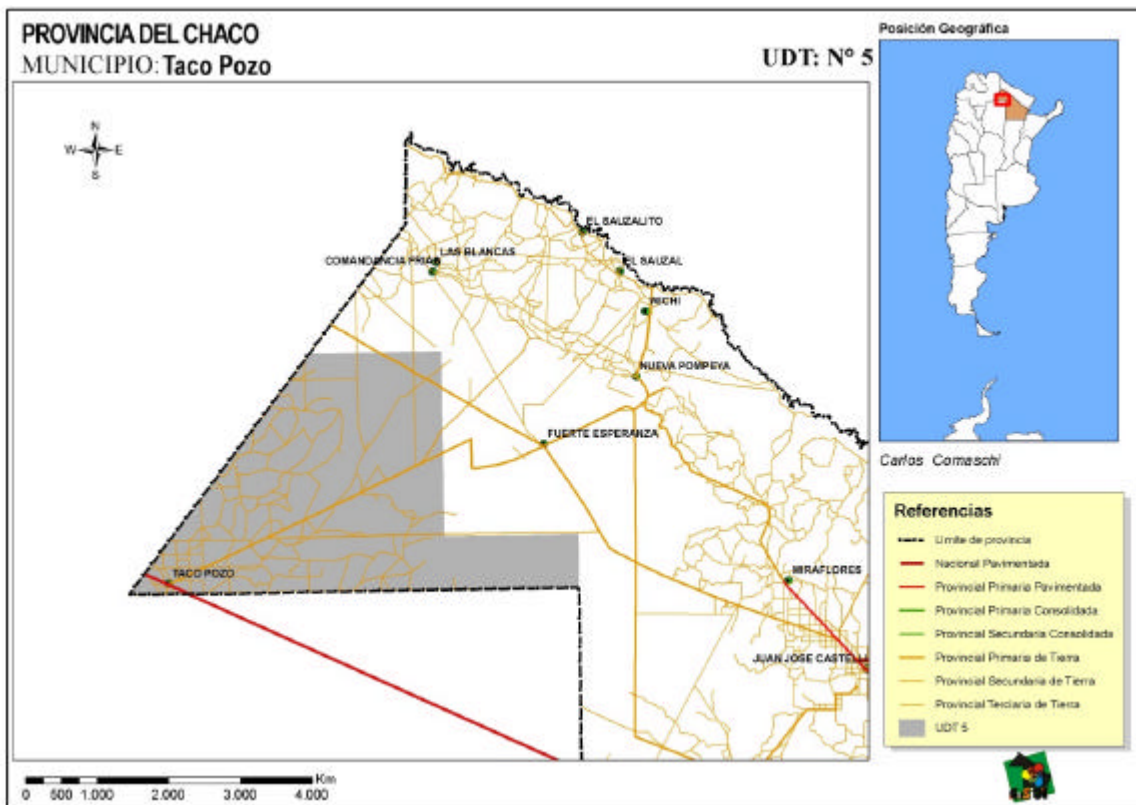
- i. Puntos de interés (Ejido Urbano y Rural).
- ii. Asociaciones Civiles
- iii. Centros de Atención Sanitaria
- iv. Centros de Culto
- v. Centros Deportivos
- vi. Centros Educativos
- vii. Espacios Recreativos, Esparcimiento y Comunitarios
- viii. Oficinas de Servicio de Agua Potable
- ix. Oficinas de Servicio de Energía Eléctrica
- x. Oficinas Postales
- xi. Oficinas Públicas Municipales
- xii. Oficinas Públicas Provinciales
- xiii. Paseos y Plazas
- xiv. Policía y Seguridad
- xv. Parajes Rurales

RELEVAMIENTO HECHO EN LA CONSULTORIA

UDT 5

TACO POZO

UDT N°5
MUNICIPIOS: Taco Pozo



CARACTERISTICAS GENERALES DEL MUNICIPIO

La UDT 5 se encuentra localizada hacia el oeste de la Provincia Del Chaco la cual contiene la localidad de Taco Pozo que se encuentra a unos 466 kilómetros de la capital Resistencia. La principal vía de acceso es la ruta nacional N°16.

Debido a su posición geográfica, se haya en un área árida con precipitaciones inferiores a 600 milímetros, siendo la aridez uno de los principales problemas que encuentra la población del lugar. Es un área de mayor altura, en relación al este provincial, ya que están entre 200 y 300 metros sobre el nivel del mar. Es un sector próximo al límite con la provincia de Santiago del Estero.

La densidad de población es baja y fuertemente condicionada por las condiciones hostiles del medio físico, donde entre otros; la falta de agua y la fuerte aridez, se le suma la alta concentración salina del suelo, muchos de los cuáles resultan nocivos para la salud de las personas.

Taco Pozo:

- Posición geográfica



Taco Pozo se ubica al Noroeste de la Provincia Del Chaco en el Departamento de Almirante Brown.

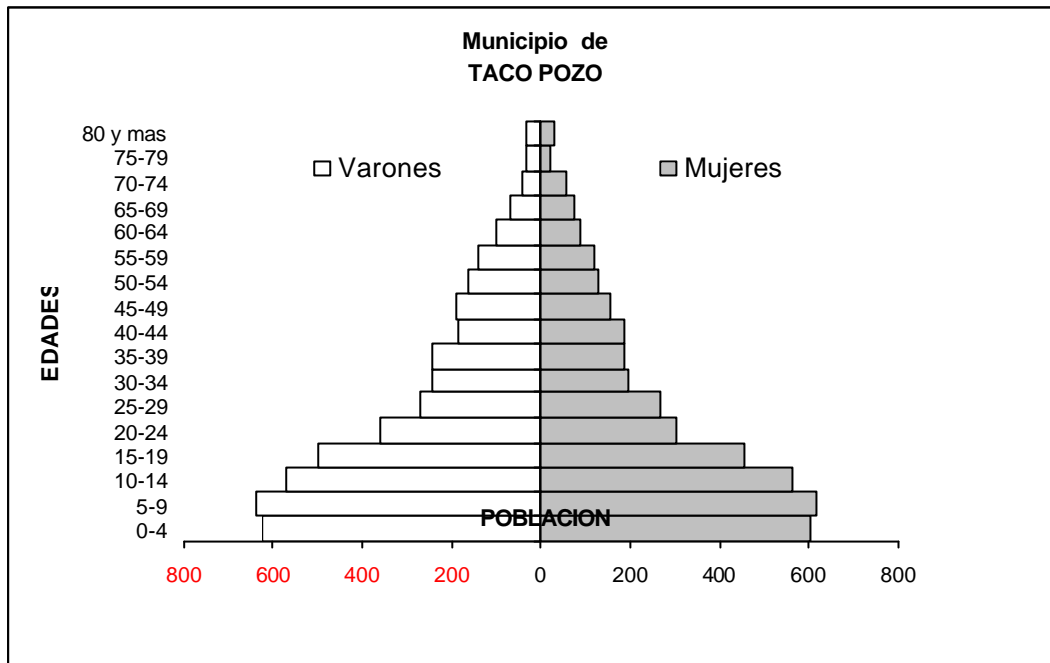
- Accesibilidad



Se encuentra a 485 Km de la Ciudad de Resistencia y a 314 Km de la localidad Presidente Roque Sáenz Peña, se accede por la Ruta Nacional N°16, la misma la comunica con la Provincia de Salta al noroeste, y al sudeste con la Localidad de Monte Quemado en Santiago del Estero. Y

con la Ruta Provincial N° 61 se vincula con las Localidades de Fuerte Esperanza y Misión Nueva Pompeya de la Provincia del Chaco.

- Cantidad de Población según Censo de Población 2001



FUENTE: Dirección de Estadística y Censos (Censo Nacional de Población, Hogares y Viviendas 2001)

Esta localidad, según datos oficiales del Censo de Población Hogares y Viviendas para el año 2001, alcanzaba una población de 8.470 habitantes.

- Composición de población (Urbana y Rural)

Con una población total de 8.470 habitantes, consta de un 76% con 6.418 hab en Zona Urbana, y de un 24% con 2.052 hab en Zona Rural.

- Características demográficas generales

Por lo expuesto anteriormente, su densidad de población es baja, ya que posee una superficie de 887.104 Has y una población total (según censo del 2001) de 8.470 habitantes. De este total de habitantes un 76 % se concentra en las áreas urbanas, mientras que el 24 % restante, en el ámbito rural.

ASPECTOS RELEVANTES OBSERVADOS EN EL MUNICIPIO

El municipio visitado de la UDT 5 cuenta con los siguientes equipamientos de Educación, Salud, Seguridad, Energía, Agua, Cultos, Plazas, y Espacios Recreativos:

Taco Pozo:

En Educación cuenta con:

- 28- Escuelas Primarias
- 1- Escuelas Secundarias
- 1- Escuelas Técnica
- 2- Jardín de Infantes
- 1- Escuela Especial
- 1- Facultad de Agroindustrias

En Salud cuenta con:

- 1- Hospital
- 2- Puestos Sanitarios
- 2- Farmacias

En Seguridad cuenta con:

- 1- Comisaría
- 2- Destacamentos Policiales

En Energía cuenta con:

1- Planta de SECHEEP

En Agua cuenta con:

1- Bomba de Perforación Provincial

2- Pozos de Agua Comunitarios

1- Puesto de SAMEEP

1- Pozos de Agua SAMEEP

En Culto cuenta con:

8- Iglesias Católicas

2- Iglesias Evangelistas

En Paseos, Plazas, y Espacios Recreativos cuenta con:

2- Plaza Central

4- Clubes Deportivos

1- Centro Integrador Comunitario

8- Canchas de Futbol de Barrio

Accesibilidad a Puntos Específicos

La accesibilidad a puntos específicos, como ser escuelas y centros sanitarios, es en general regular, porque durante inclemencias meteorológicas y debido a la constitución de los caminos, estos puntos que son vitales y básicos para la

población pierden la accesibilidad, quedando en consecuencia temporalmente incomunicados con el resto de la localidad.



EET N°42 de Taco Pozo

Estado General de las ciudades cabeceras de municipio:

Las condiciones generales en las que se encontraban las distintas ciudades cabeceras de municipios relevadas a lo largo de las consultorías, es en general bueno. Las mismas cuentan con buen alumbrado público, higiene urbana, aunque poca señalización y las calles son de doble mano, y con escaso porcentaje de calles pavimentadas. Con demandas constantes en función de la necesidad del agua, tanto en la zona urbana donde también se cuestiona la calidad como un tipo de agua con alto contenido de sales (lo que localmente denominan un agua dura),

como así también en la zona rural donde a veces la calidad es mala pero su preocupación radica más en por lo menos obtenerla.



Plaza Central de la ciudad de Taco Pozo

En cuanto a los espacios recreativos como Plazas Centrales, en general se encuentran muy bien cuidados. En Taco Pozo han mantenido obras de un paseo en la Plaza Central.

Además cuentan con el nuevo Polideportivo Municipal que en su estructura permite múltiples actividades en un salón integral multisectorial, sumado a la estructura en el predio posterior, dos piletas de natación destinadas tanto a la parte deportiva de natación como así también la parte recreativa de colonia de vacaciones para chicos del municipio.



Polideportivo Municipal de taco Pozo

Aspectos relevantes en relación a los parajes:

En los relevamientos realizados por las zonas rurales, se observó que los pobladores de los parajes mayormente habitan viviendas precarias, las que no cuentan con energía eléctrica, agua corriente, ni gas. En cuanto a la incomunicación por efectos de la lluvia, si bien son escasas, ya que pasan por un período de sequía hasta su advenimiento, sin dudas las zonas rurales en general son las más afectadas ante dicha incomunicación, la cual afecta directamente en la vida social dado que pueden aislarse o relacionarse con gentes de otra ciudad o provincia cercana.



Paraje El Cañón de Taco Pozo

Dificultades

Durante la consultoría en contacto con el encargado del catastro municipal de los municipios relevados, como así también de distintas instituciones en general, actualmente no cuentan con información geográfica actualizada, ni poseen los medios específicos para generarla, la cual han realizado con escasos recursos sin la tecnología adecuada por no estar equipados, por lo cual también acompañaría la necesidad entender esta necesidad y de capacitarse a tales efectos.



Foto Digital de Mapa Rural de Taco Pozo realizado por Consorcio Caminero N°69

En esta consultoría se presentaron distintos inconvenientes fuera de lo planificado para el trabajo de campo lo que impidió llevar a cabo el relevamiento con normalidad. Los distintos percances fueron:

- Caminos cerrados por tranqueras:

Camino que se encontraban cerrados por tranqueras lo que impedía continuar con el trabajo de campo, lo cual no puede saberse ciertamente si fueron o no concedidos, y que más allá de ser legítimo, el hecho de estar cerrado impide la comunicación fluida, la cual en algunos casos es vital, como en el Paraje Urundel al sur de la región de Taco Pozo que se ven

obligados a recurrir en todo a la Localidad vecina de Monte Quemado de Santiago del Estero.

- Factores meteorológicos que alteraban la circulación de caminos:

En época de lluvia las precipitaciones caídas tornaban los caminos intransitables, lo que muchas veces era un gran obstáculo o directamente interrumpió el trabajo de campo en curso.



Taco Pozo, estado de los caminos de difícil acceso por el barro, de la comisión realizada del 13 al 16 de Febrero 2012.

- Falta de información de caminos vecinales:

Como consecuencia del constante y natural cambio de la población, se abren y cierran caminos vecinales entre los parajes, algunos de ellos no conducen a ningún lado, pero todos en su mayoría no suelen estar en conocimiento de Vialidad Provincial y por ende en cartografías.



Taco Pozo, estado de los caminos un tanto cerrados y en este caso sumado el difícil

acceso por el barro, de la comisión realizada del 13 al 16 de Febrero 2012.

- Falta de disponibilidad de medio de transporte y conductor:

La falta de disponibilidad del personal de conductores y/o de los vehículos afectados a las comisiones, y dependiendo de que no existan lluvias en la zona, fueron muchas variables que tornaron muy dependiente el manejo de los tiempos para el desarrollo fluido de la programación del trabajo. Este último, puede apreciarse en las fotos tomadas sobre los caminos y su estado.

UDT 6

AVIA TERAÍ

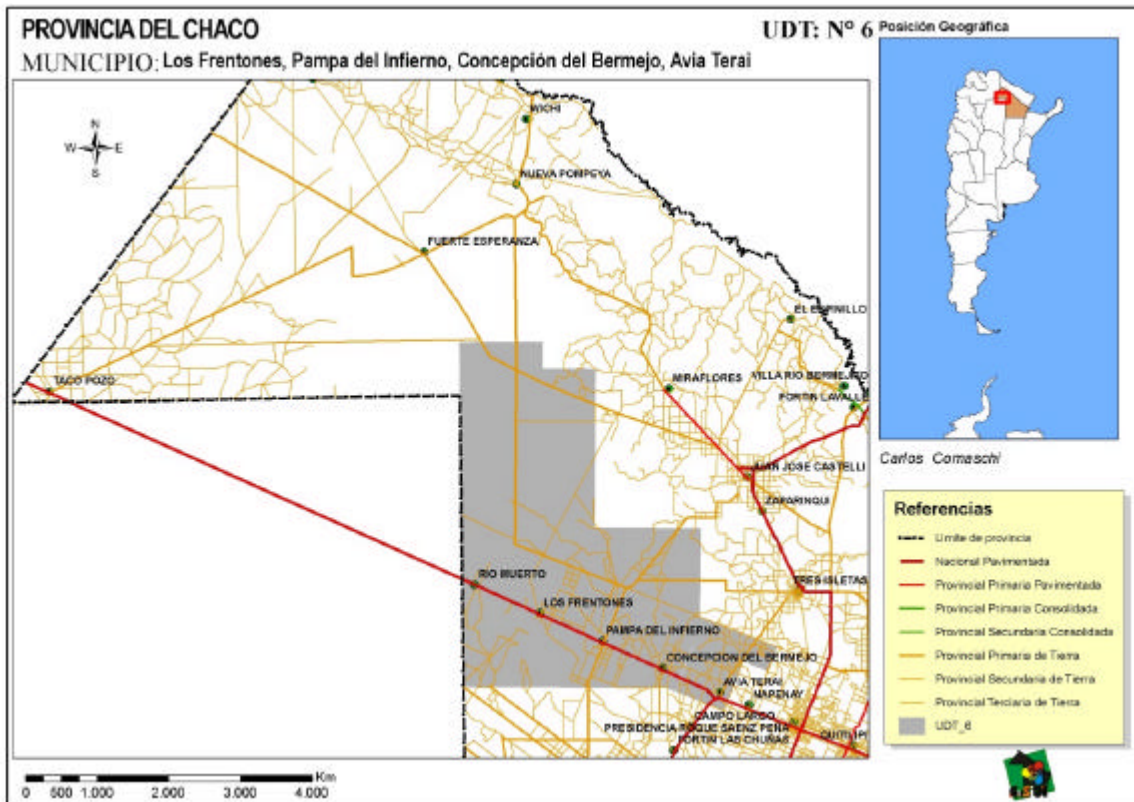
CONCEPCIÓN DEL BERMEJO

PAMPA DEL INFIERNO

LOS FRENTONES

UDT N°6

**MUNICIPIOS: Avia Terai, Concepción del Bermejo,
Pampa del Infierno, y Los Frentones**



CARACTERISTICAS GENERALES DE LOS MUNICIPIOS

La UDT 6 está compuesta por las localidades de Avia Terai, Concepción del Bermejo, Pampa del Infierno, y Los Frentones, cuyas características serán descriptas a continuación. Estos municipios se encuentran en el centro de la Provincia del Chaco.

Dichos municipios se encuentran en promedio a una distancia de 200 kilómetros de la ciudad de Resistencia, el principal eje de comunicación y acceso a estos se realiza a través de la Ruta Nacional N° 16, principalmente, lo que valoriza los mismos, en relación a su posición estratégica de una de las arterias del corredor bioceánico del Mercosur.

Toda el área se encuentra dentro del dominio del chaco semiárido - o seco - las precipitaciones son inferiores a los 1000 milímetros, con una estación húmeda marcada. Todo el sector tiene una altura en promedios entre 100 y 200 metros sobre el nivel del mar.

Avia Terai:

- Posición geográfica



Avia Terai se ubica al Centro Oeste de la Provincia del Chaco en el Departamento de Independencia.

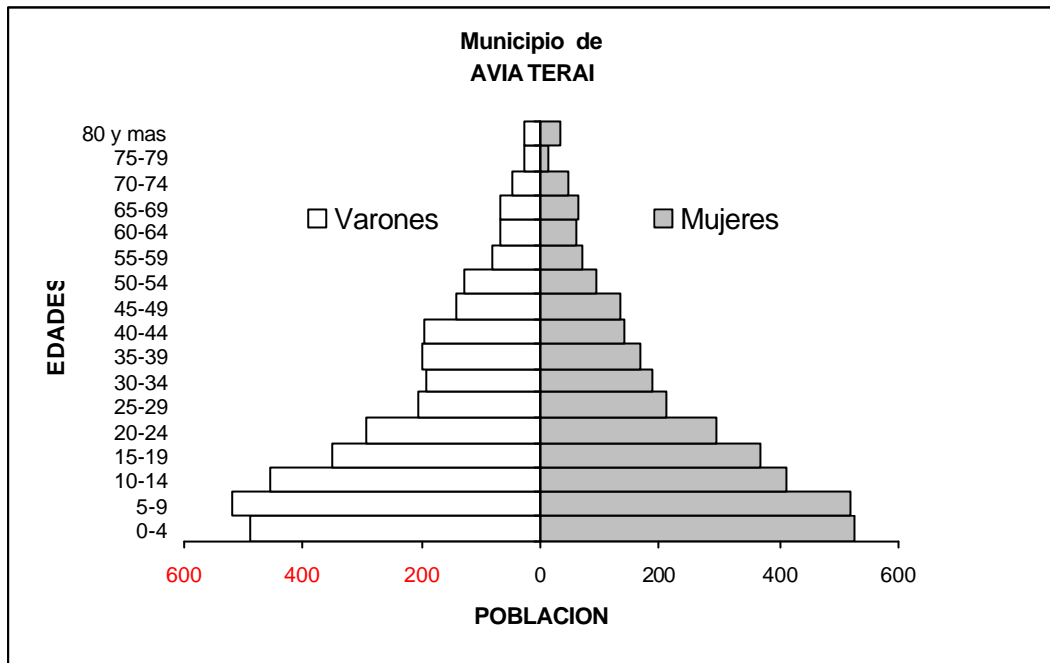
- Accesibilidad



Se encuentra a 209 Km de la Ciudad de Resistencia sobre la Ruta Nacional N°16, por la misma se vincula al sudeste con Napenay y luego Presidencia Roque Sàenz Peña, y al noroeste con Concepción del Bermejo siguiendo camino a la Provincia de Salta. Asimismo está en

el Km 175 de la Ruta Provincial N°89, se vincula al sudeste con las Localidad de Campo Largo siguiendo camino a la Provincia de Santa Fé.

- Cantidad de Población según censo de población 2001



FUENTE: Dirección de Estadística y Censos (Censo Nacional de Población, Hogares y Viviendas 2001)

Esta localidad, según datos oficiales del Censo de Población Hogares y Viviendas para el año 2001, alcanzaba una población de 6.821 habitantes,

- Composición de población (Urbana y Rural)

Con una población total de 6.821 habitantes, consta de un 80% con 5.446 hab en Zona Urbana, y de un 20% con 1.375 hab en Zona Rural.

- Características demográficas generales

Por lo expuesto anteriormente, su densidad de población es baja, ya que posee una superficie de 70.000 Has y una población total (según censo del 2001) de 6.821 habitantes. De este total de habitantes un 80 % se concentra en las áreas urbanas, mientras que el 20 % restante, en el ámbito rural.

Concepción del Bermejo:

- Posición geográfica



Concepción del Bermejo se ubica al Centro Oeste de la Provincia del Chaco en el Departamento de Almirante Brown.

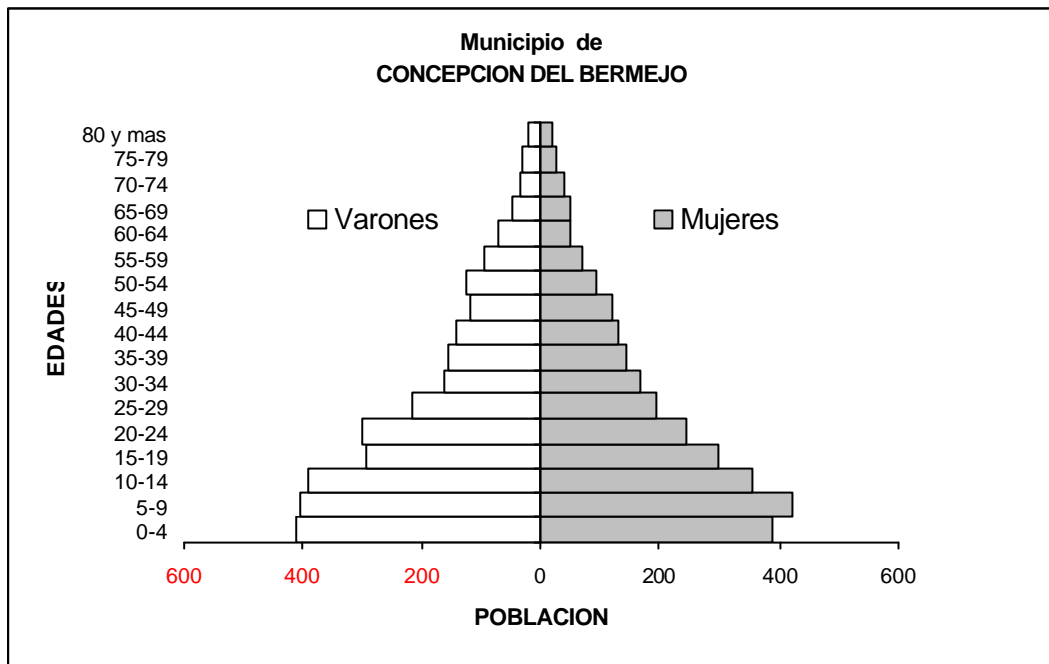
- Accesibilidad



Se encuentra a 234 Km de la Ciudad de Resistencia sobre la Ruta Nacional Nº16, por la misma se vincula al sudeste con AviaTerai, Napenay y luego Presidencia Roque Sàenz Peña, y al noroeste con Pampa del Infierno siguiendo camino a la Provincia de Salta. Asimismo es

atravesada por la Ruta Provincial Nº 50, que la vincula al sudeste con la Localidad de Campo Largo, y al norte con la Ruta Provincial Nº40 y por ella a Tres Isletas.

- Cantidad de Población según censo de población 2001



FUENTE: Dirección de Estadística y Censos (Censo Nacional de Población, Hogares y Viviendas 2001)

Esta localidad, según datos oficiales del Censo de Población Hogares y Viviendas para el año 2001, alcanzaba una población de 5.830 habitantes,

- Composición de población (Urbana y Rural)

Con una población total de 5.830 habitantes, consta de un 81% con 4.744 hab en Zona Urbana, y de un 19% con 1.086 hab en Zona Rural.

- Características demográficas generales

Por lo expuesto anteriormente, su densidad de población es baja, ya que posee una superficie de 100.899 Has y una población total (según censo del 2001) de 5.830 habitantes. De este total de habitantes un 81 % se concentra en las áreas urbanas, mientras que el 19 % restante, en el ámbito rural.

Pampa del Infierno:

- Posición geográfica



Pampa del Infierno se ubica al Centro Oeste de la Provincia del Chaco en el Departamento de Almirante Brown.

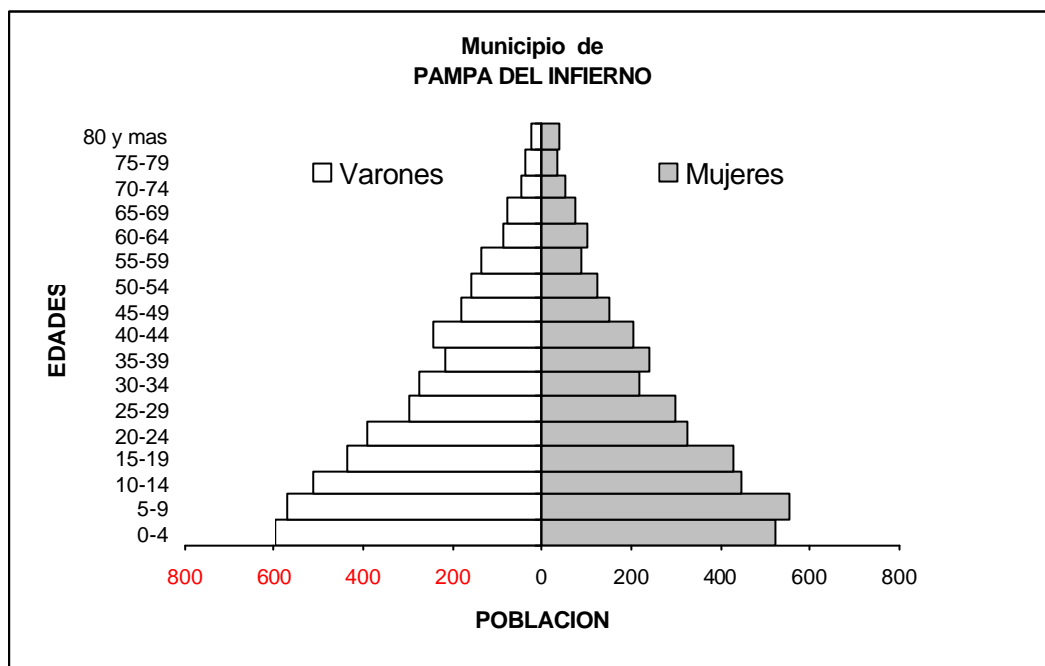
- Accesibilidad



Se encuentra a 259 Km de la Ciudad de Resistencia sobre la Ruta Nacional Nº16, por la misma se vincula al sudeste con Concepción del Bermejo y luego camino a Resistencia, y al noroeste con Los Frentones siguiendo camino a la Provincia de Salta. Asimismo es

atravesada por la Ruta Provincial N° 5, que la vincula al nordeste con la Localidad de Juan José Castelli, y al sudoeste con la Ruta Provincial N° 6.

- Cantidad de Población según censo de población 2001



FUENTE: Dirección de Estadística y Censos (Censo Nacional de Población, Hogares y Viviendas 2001)

Esta localidad, según datos oficiales del Censo de Población Hogares y Viviendas para el año 2001, alcanzaba una población de 8.176 habitantes,

- Composición de población (Urbana y Rural)

Con una población total de 8.176 habitantes, consta de un 78% con 6.389 hab en Zona Urbana, y de un 22% con 1.787 hab en Zona Rural.

- Características demográficas generales

Por lo expuesto anteriormente, su densidad de población es baja, ya que posee una superficie de 197.954 Has y una población total (según censo del

2001) de 8.176 habitantes. De este total de habitantes un 78 % se concentra en las áreas urbanas, mientras que el 22 % restante, en el ámbito rural.

Los Frentones:

- Posición geográfica



Los Frentones se ubica al Centro Oeste de la Provincia del Chaco en el Departamento de Almirante Brown.

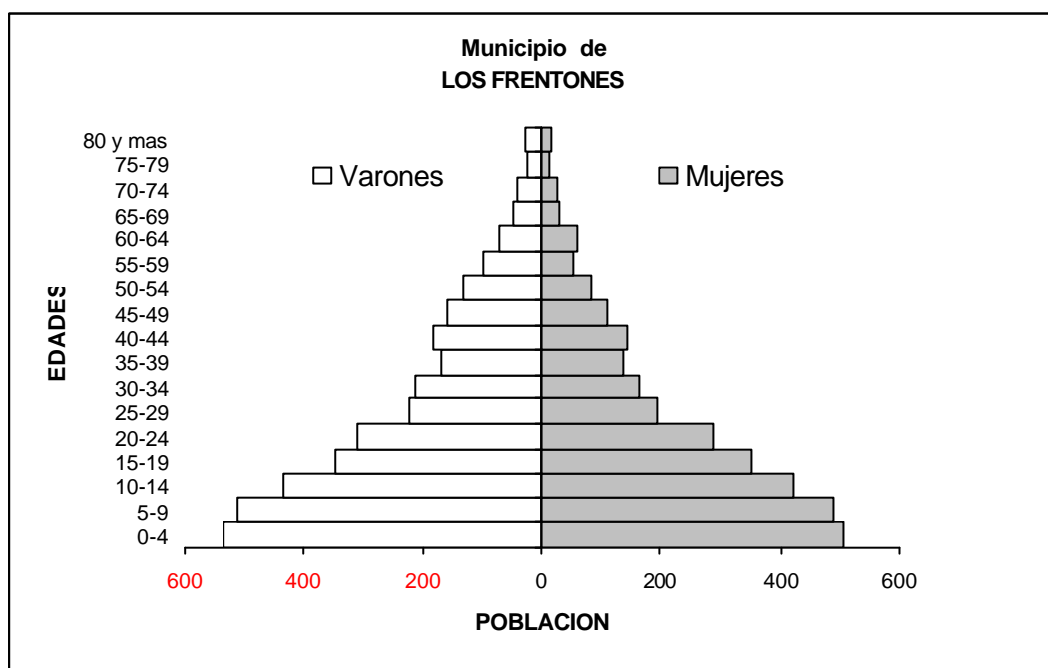
- Accesibilidad



Se encuentra a 285 Km de la Ciudad de Resistencia sobre la Ruta Nacional Nº16, por la misma se

vincula al sudeste con Pampa del Infierno y luego camino a Resistencia, y al noroeste con Río Muerto, pasando luego por un tramo de la Provincia de Santiago del Estero para llegar a Taco Pozo, y luego siguiendo camino a la Provincia de Salta.

- Cantidad de Población según censo de población 2001



FUENTE: Dirección de Estadística y Censos (Censo Nacional de Población, Hogares y Viviendas 2001)

Esta localidad, según datos oficiales del Censo de Población Hogares y Viviendas para el año 2001, alcanzaba una población de 6.610 habitantes,

- Composición de población (Urbana y Rural)

Con una población total de 6.610 habitantes, consta de un 84% con 5.561 hab en Zona Urbana, y de un 16% con 1.049 hab en Zona Rural.

- Características demográficas generales

Por lo expuesto anteriormente, su densidad de población es baja, ya que posee una superficie de 541.643 Has y una población total (según censo del 2001) de 6.610 habitantes. De este total de habitantes un 84 % se concentra en las áreas urbanas, mientras que el 16 % restante, en el ámbito rural.

ASPECTOS RELEVANTES OBSERVADOS EN LOS MUNICIPIOS

Cada Municipio de la UDT 6 visitada cuenta con los siguientes equipamientos de Educación, Salud, Seguridad, Energía, Agua, Cultos, Plazas, y Espacios Recreativos:

Avia Terai:

En Educación cuenta con:

- 11- Escuelas Primarias
- 2- Escuelas Secundarias
- 2- Jardín de Infantes

En Salud cuenta con:

- 1- Hospital
- 1- Policonsultorio
- 2- Puestos Sanitarios
- 2- Farmacias

En Seguridad cuentan con:

- 3- Comisaría

- 4- Destacamento Policial Rural
- 5- Destacamento de Policía Ecológica

En Energía cuenta con:

- 1- Planta de SECHEEP

En Agua cuenta con:

- 1- Represa de Agua
- 2- Pozos de Agua Municipal
- 1- Canilla Pública
- 3- Tanques de Agua en Bo. Padre Carlos Mujica

En Culto cuenta con:

- 4- Iglesias Católicas
- 3- Iglesias Evangelistas

En Paseos, Plazas, y Espacios Recreativos cuenta con:

- 1- Plaza Central
- 1- Club Deportivo
- 1- Centro Integrador Comunitario

Concepción del Bermejo:

En Educación cuenta con:

- 7- Escuelas Primarias

2- Escuelas Secundarias

2- Jardín de Infantes

2- Escuela Terciaria

En Salud cuenta con:

1- Hospital

1- Sala Hospitalaria

2- Farmacias

En Seguridad cuentan con:

1- Comisaría

En Energía cuenta con:

1- Planta de SECHEEP

En Agua cuenta con:

2- Represas de SAMEEP

1- Represa

En Culto cuenta con:

2- Iglesias Católicas

1- Iglesias Evangelistas

En Paseos, Plazas, y Espacios Recreativos cuenta con:

2- Plaza Central

- 2- Clubes Deportivos
- 1- Centro Integrador Comunitario
- 1- Camping Municipal

Pampa del Infierno:

En Educación cuenta con:

- 19- Escuelas Primarias
- 1- Escuela Secundaria
- 1- Escuela Técnica
- 2- Jardín de Infantes
- 1- Escuela Terciaria
- 1- Casa del Sol
- 1- Instituto de Inglés

En Salud cuenta con:

- 1- Hospital
- 1- Sala Hospitalaria
- 3- Puestos Sanitarios
- 3- Farmacias
- 1- Fundación de Equinoterapia

En Seguridad cuentan con:

- 1- Comisaría
- 1- Puesto Policial
- 1- Puesto Policía Rural

En Energía cuenta con:

1- Planta de SECHEEP

En Agua cuenta con:

1- Oficina SAMEEP

1- Bomba de Agua Municipal

1- Represa SAMEEP

En Culto cuenta con:

10- Iglesias Católicas

9- Iglesias Evangelistas

En Paseos, Plazas, y Espacios Recreativos cuenta con:

3- Plaza Central

3- Clubes Deportivos

2- Canchas de Fútbol Barrial

Los Frentones:

En Educación cuenta con:

9- Escuelas Primarias

1- Escuela Secundaria

3- Jardín de Infantes

1- Hogar de Niños

En Salud cuenta con:

- 1- Hospital
- 2- Puestos Sanitarios
- 3- Farmacias

En Seguridad cuentan con:

- 1- Comisaría
- 2- Puesto Policial
- 1- Puesto Policía Caminera

En Energía cuenta con:

- 1- Planta de SECHEEP

En Agua Cuenta con:

- 1- Oficina SAMEEP

En Culto Cuenta con:

- 2- Iglesias Católicas
- 3- Iglesias Evangelistas

En Paseos, Plazas, y Espacios Recreativos cuenta con:

- 1- Plaza Central
- 1- Paseo

2- Clubes Deportivos

2- Canchas de Futbol Barrial

1- Centro Integrador Comunitario

Accesibilidad a Puntos Específicos

También en estas localidades de la UDT 6 la accesibilidad a puntos específicos, como ser escuelas y centros sanitarios, es en general regular, porque durante inclemencias meteorológicas y debido a la constitución de los caminos, estos puntos que son vitales y básicos para la población pierden la accesibilidad, quedando en consecuencia temporalmente incomunicados con el resto de la localidad.



Hospital de Concepción del Bermejo

Estado General de las ciudades cabeceras de municipio:

De igual manera que en la UDT 5, las condiciones generales en las que se encontraban las distintas ciudades cabeceras de municipios relevadas a lo largo de las consultorías, es en general bueno. Ya que las mismas cuentan con buen alumbrado público, higiene urbana, aunque poca señalización y las calles son de doble mano, y con escaso porcentaje de calles pavimentadas.

Con demandas constantes en función de la necesidad del agua, tanto en la zona urbana como así también en la zona rural donde a veces la calidad es muy mala pero la preocupación denota obtenerla de lluvia pero limitados por la escasez. En cuanto a los espacios recreativos como Plazas Centrales, en general se encuentran muy bien cuidados. En Pampa del Infierno han realizado obras de un paseo en la Plaza Central, e iluminación circundante.



Paseo de Pampa del Infierno

Aspectos relevantes en relación a los parajes:

Al igual que en la UDT 5, en los relevamientos realizados por las zonas rurales, se observó que los pobladores de los parajes mayormente habitan viviendas precarias, las que no cuentan con energía eléctrica, agua corriente, ni gas. En cuanto a la incomunicación por efectos de la lluvia, si bien son escasas, ya que pasan por un período de sequía hasta su advenimiento, sin dudas las zonas rurales en general son las más afectadas ante dicha incomunicación, la cual afecta directamente en la vida social dado que pueden aislarse o relacionarse con gentes de otra ciudad o provincia cercana.



Caserío de Avia Terai

Dificultades

Durante la consultoría en contacto con el encargado del catastro municipal de los municipios relevados, en general, actualmente no cuentan con información geográfica actualizada, la cual han generado con escasos recursos sin tecnología adecuada por no estar equipados, lo cual también acompañaría la necesidad de capacitarse a los efectos.

En esta consultoría se presentaron distintos inconvenientes fuera de lo planificado para el trabajo de campo lo que impidió llevar a cabo el relevamiento con normalidad. Los distintos percances fueron:

- Caminos cerrados por tranqueras:

También nos encontramos con algunos caminos cerrados por tranqueras lo que impedía continuar con el trabajo de campo, que como se mencionó anteriormente, que no puede saberse ciertamente si fueron o no concedidos, y que más allá de ser legítimo, el hecho de estar cerrado impide la comunicación fluida, la cual en muchos casos es vital.



Camino cerrado en Los Frentones

- Factores meteorológicos que alteraban la circulación de caminos:

Al igual que en Taco Pozo, en la época de lluvia las precipitaciones caídas tornaban los caminos intransitables, lo que muchas veces era un gran obstáculo o directamente interrumpió el trabajo de campo en curso.



Camino anegado en Los Frentones

- Falta de información de caminos vecinales:

Como consecuencia del constante y natural cambio de la población, se abren y cierran caminos vecinales entre los parajes, algunos de ellos no conducen a ningún lado, pero todos en su mayoría no suelen estar en conocimiento de Vialidad Provincial y por ende en cartografías.

- Falta de disponibilidad de medio de transporte y conductor:

De la misma manera, la falta de disponibilidad del personal de conductores y/o de los vehículos afectados a las comisiones, y dependiendo de que no existan lluvias en la zona, fueron muchas variables que tornaron muy dependiente el manejo de los tiempos para el desarrollo fluido de la

programación del trabajo. Este último, puede apreciarse en las fotos tomadas sobre los caminos y su estado.

CONSIDERACIONES FINALES DE LA CONSULTORIA

De acuerdo a la tarea solicitada, se considera que se ha cumplido con la totalidad de la cantidad de acciones programadas en la planificación estimada para este trabajo de relevamiento.

Con los datos obtenidos, se fueron desarrollando los nuevos mapas temáticos, que junto a la información alfanumérica permitirá a la Dirección de Desarrollo Territorial realizar el análisis y evaluación de las necesidades emergentes de la población. La cantidad de datos obtenidos en dichas tareas, que permitió ir forjando y recreando la presentación de la información para la elaboración de su posterior análisis, dió cuenta de la gran necesidad de actualización de la misma para ir evaluando las necesidades emergentes de la población. Así, el desarrollo de esta consultoría fue significativo porque permitió contribuir en dinamizar y fortalecer el programa de desarrollo equilibrado de los territorios locales. Esto permite valorar un aspecto clave como es el Fortalecimiento de los Recursos esenciales para la Planificación Estratégica. Siendo esto de vital interés para la gestión y la toma de decisiones, coordinación de programas y líneas de acción en beneficio de la mejora de la calidad de vida de la población.

Es digno de destacar la gran colaboración de todos y cada uno de los sectores y miembros del Ministerio de Planificación y Ambiente de la Provincia Del Chaco, tanto en lo que concierne a colaboración, capacitación, como así también de trabajo en equipo.

BIBLIOGRAFIA

En esta página se consigna la nómina de los libros, publicaciones, páginas webs, etc., consultados.

- Cartografía impresa donada en los municipios: Taco Pozo, Los Frentones, Pampa del Infierno, Concepción del Bermejo, AviaTerai, Colonia Benítez, Margarita Belén, Las Palmas y La Leonesa.
- Cartografía impresa donada en los Municipios: La Verde 1 Plano ciudad planta urbana con Ref.; Makallé 1 Plano ciudad planta urbana con Ref. (Municipalidad), y 1 Mapa de caminos de Makallé (Vialidad); y Laguna Blanca 1 Plano color ciudad planta urbana con Ref., y 2 Planos ciudad completa (Municipalidad).
- Fotografías Digitales obtenidas en los Municipios: La Verde 7 Fotos Digitales de Mapa Rural (Municipalidad); Makallé 12 Fotos Digitales de Mapa de Redes de Agua (Coop. Agua) 1 Foto Digital de Mapa Area Rural (Puesto Sanitario); Laguna Blanca 8 Fotos Digitales de Mapa (Municipalidad), y 17 Fotos Digitales de Mapa Area Rural (Puesto Sanitario); y Taco Pozo 27 Fotos digitales de Mapas Tierras y Zona Rural (Comisaría).

- Cartografía impresa donada en los Municipios: Taco Pozo 4 Folios de Mapa Zona Rural con Ref. de Tramos realizados por Consorcio Caminero (Consorcio Caminero).
- Fotografías Digitales obtenidas en los Municipios: Taco Pozo 16 Fotos Digitales de Mapa Tierras y Zona Rural (Consorcio Caminero); y Los Frentones 5 Fotos Digitales de Mapa Tierras y Zona Rural (Bosques).
- Cartografía impresa donada en los Municipios: Puerto Bermejo - Ciudad Histórica 1 Folio de Mapa Zona Urbana con Ref. (Municipalidad).
- Fotografías Digitales obtenidas en los Municipios: Puerto Bermejo 4 Fotos Digitales de Mapa Tierras y Zona Urbana (Municipalidad).
- Cartografía impresa donada en los Municipios: Las Palmas - Mapa del ejido Urbano con el nombre de las calles(Municipalidad).
- Cartografía impresa donada en los Municipios: Puerto Bermejo - Mapa con croquis del ejido Urbano y Rural de Puerto Bermejo Ciudad Histórica y Ciudad Nueva.(Comisaría).
- Censo Nacional de Población Hogares y Viviendas del año 2001.
- Cartografía perteneciente a ETISIG CHACO: www.etisig.chaco.gov.ar

Se consignan las tareas de campo desarrolladas durante el mes de mayo y días de junio del corriente año, con estas tareas se finalizaron las actividades de campo. Se desarrollo con el mismo plan de tareas y la metodología antes presentada.

ACTIVIDADES REALIZADAS
PERÍODO MAYO

1. Obtención de la posición geográfica e imagen fotográfica de la plaza principal de las localidades: Taco Pozo, Los Frentones, Margarita Belén, Las Palmas, y Pto. Bermejo. En éste período no se han detectado plazas en las áreas rurales relevadas.

2. Obtención de la posición geográfica e imagen fotográfica de los parajes, centros poblados, caseríos de los municipios: Taco Pozo, Los Frentones, Margarita Belén, Las Palmas, y Puerto Bermejo.

Latitud	Longitud	Punto Nro	Municipio	Localidad	Fecha	Tipo de Equipamiento	Cant. Fotos
-27.820400	-58.434200	427	Margarita Belén	Margarita Belén	29/05/2012	Caserío	2
-27.843600	-58.164100	439	Margarita Belén	Margarita Belén	29/05/2012	Caserío	2
-27.712200	-58.013300	440	Margarita Belén	Margarita Belén	29/05/2012	Caserío	2
-27.704000	-58.909300	442	Margarita Belén	Margarita Belén	29/05/2012	Caserío	1
-27.772400	-58.794000	444	Margarita Belén	Margarita Belén	29/05/2012	Caserío	2
-27.949200	-59.033800	453	Margarita Belén	Margarita Belén	29/05/2012	Caserío	2
-27.800000	-59.199200	455	Margarita Belén	Margarita Belén	29/05/2012	Caserío	2
-27.127500	-59.069100	414	Margarita Belén	Margarita Belén	29/05/2012	Establecimiento	3
-27.723100	-58.539600	420	Margarita Belén	Margarita Belén	29/05/2012	Establecimiento	1
-27.731900	-58.538100	422	Margarita Belén	Margarita Belén	29/05/2012	Establecimiento	3
-27.768300	-58.512700	423	Margarita Belén	Margarita Belén	29/05/2012	Establecimiento	3
-27.714500	-58.450300	425	Margarita Belén	Margarita Belén	29/05/2012	Establecimiento	2
-27.807300	-58.452500	426	Margarita Belén	Margarita Belén	29/05/2012	Establecimiento	3
-27.832800	-58.297700	435	Margarita Belén	Margarita Belén	29/05/2012	Establecimiento	2
-27.478600	-58.588300	449	Margarita Belén	Margarita Belén	29/05/2012	Establecimiento	3
-27.886000	-59.101900	454	Margarita Belén	Margarita Belén	29/05/2012	Establecimiento	2
-27.600700	-59.364300	460	Margarita Belén	Margarita Belén	29/05/2012	Establecimiento	0
-27.565000	-59.384300	461	Margarita Belén	Margarita Belén	29/05/2012	Establecimiento	2
-27.527200	-59.399400	462	Margarita Belén	Margarita Belén	29/05/2012	Establecimiento	2
-27.498200	-59.393700	463	Margarita Belén	Margarita Belén	29/05/2012	Establecimiento	2
-27.457900	-59.010200	470	Margarita Belén	Margarita Belén	29/05/2012	Establecimiento	3
-26.561000	-58.802500	391	Margarita Belén	Margarita Belén	29/05/2012	Estancia	2
-26.364000	-58.760800	393	Margarita Belén	Margarita Belén	29/05/2012	Estancia	3
-26.941600	-59.231000	402	Margarita Belén	Margarita Belén	29/05/2012	Estancia	2
-27.673500	-58.634900	404	Margarita Belén	Margarita Belén	29/05/2012	Estancia	5
-27.966300	-58.616200	406	Margarita Belén	Margarita Belén	29/05/2012	Estancia	2

-27.047900	-59.403500	416	Margarita Belén	Margarita Belén	29/05/2012	Estancia	3
-27.047100	-59.419700	417	Margarita Belén	Margarita Belén	29/05/2012	Estancia	2
-27.177400	-59.753700	467	Margarita Belén	Margarita Belén	29/05/2012	Estancia	3
-26.606100	-58.806500	387	Margarita Belén	Margarita Belén	29/05/2012	Paraje	3
-26.708500	-58.497300	388	Margarita Belén	Margarita Belén	29/05/2012	Paraje	2
-26.721000	-58.479700	389	Margarita Belén	Margarita Belén	29/05/2012	Paraje	2
-26.723300	-58.433400	390	Margarita Belén	Margarita Belén	29/05/2012	Paraje	2
-26.287600	-58.754600	394	Margarita Belén	Margarita Belén	29/05/2012	Paraje	2
-26.113300	-58.956000	396	Margarita Belén	Margarita Belén	29/05/2012	Paraje	2
-26.848300	-59.285700	400	Margarita Belén	Margarita Belén	29/05/2012	Paraje	4
-26.941000	-59.230100	401	Margarita Belén	Margarita Belén	29/05/2012	Paraje	1
-27.260100	-58.673800	403	Margarita Belén	Margarita Belén	29/05/2012	Paraje	3
-27.911900	-58.594000	405	Margarita Belén	Margarita Belén	29/05/2012	Paraje	3
-27.984800	-58.615800	407	Margarita Belén	Margarita Belén	29/05/2012	Paraje	3
-27.301600	-58.760800	412	Margarita Belén	Margarita Belén	29/05/2012	Paraje	3
-27.344900	-58.758400	413	Margarita Belén	Margarita Belén	29/05/2012	Paraje	1
-27.087500	-59.100400	415	Margarita Belén	Margarita Belén	29/05/2012	Paraje	1
-27.598500	-58.608000	419	Margarita Belén	Margarita Belén	29/05/2012	Paraje	2
-27.724800	-58.542500	421	Margarita Belén	Margarita Belén	29/05/2012	Paraje	1
-27.768300	-58.512700	424	Margarita Belén	Margarita Belén	29/05/2012	Paraje	2
-27.807100	-58.236400	436	Margarita Belén	Margarita Belén	29/05/2012	Paraje	2
-27.845300	-58.195500	437	Margarita Belén	Margarita Belén	29/05/2012	Paraje	3
-27.858300	-58.179200	438	Margarita Belén	Margarita Belén	29/05/2012	Paraje	2
-27.715100	-58.838300	443	Margarita Belén	Margarita Belén	29/05/2012	Paraje	2
-27.993400	-58.045400	446	Margarita Belén	Margarita Belén	29/05/2012	Paraje	2
-27.417400	-58.522400	448	Margarita Belén	Margarita Belén	29/05/2012	Paraje	2
-27.747600	-59.256400	459	Margarita Belén	Margarita Belén	29/05/2012	Paraje	1
-27.499800	-59.395300	464	Margarita Belén	Margarita Belén	29/05/2012	Paraje	2
-27.399900	-59.504000	465	Margarita Belén	Margarita Belén	29/05/2012	Paraje	2
-27.400500	-59.503600	466	Margarita Belén	Margarita Belén	29/05/2012	Paraje	2
-27.060700	-58.344200	476	Las Palmas	Las Palmas	30/05/2012	Agropecuaria	2
-27.409900	-58.647200	489	Las Palmas	Las Palmas	30/05/2012	Caserío	2
-27.196800	-58.715000	494	Las Palmas	Las Palmas	30/05/2012	Caserío	3
-27.367700	-58.665200	495	Las Palmas	Las Palmas	30/05/2012	Caserío	3
-27.405100	-58.664300	496	Las Palmas	Las Palmas	30/05/2012	Caserío	3
-27.724300	-58.257600	519	Las Palmas	Las Palmas	30/05/2012	Caserío	2
-27.361400	-58.465800	525	Las Palmas	Las Palmas	30/05/2012	Caserío	2
-27.498900	-58.457600	526	Las Palmas	Las Palmas	30/05/2012	Caserío	2
-27.555000	-58.454700	527	Las Palmas	Las Palmas	30/05/2012	Caserío	2
-27.722700	-58.395800	530	Las Palmas	Las Palmas	30/05/2012	Caserío	2

-27.779600	-58.404200	531	Las Palmas	Las Palmas	30/05/2012	Caserío	2
-27.717900	-58.379200	532	Las Palmas	Las Palmas	30/05/2012	Caserío	2
-27.362700	-58.906700	540	Las Palmas	Las Palmas	30/05/2012	Caserío	0
-27.832200	-58.646000	498	Las Palmas	Las Palmas	30/05/2012	Establecimiento	9
-27.181200	-58.658400	512	Las Palmas	Las Palmas	30/05/2012	Establecimiento	3
-27.951000	-58.987700	514	Las Palmas	Las Palmas	30/05/2012	Establecimiento	4
-27.860100	-58.086900	515	Las Palmas	Las Palmas	30/05/2012	Establecimiento	2
-27.049500	-58.585900	522	Las Palmas	Las Palmas	30/05/2012	Establecimiento	3
-27.458400	-58.054400	485	Las Palmas	Las Palmas	30/05/2012	Estancia	3
-27.196500	-58.706300	493	Las Palmas	Las Palmas	30/05/2012	Estancia	2
-27.365000	-58.448200	473	Las Palmas	Las Palmas	30/05/2012	Paraje	2
-27.358700	-58.362300	477	Las Palmas	Las Palmas	30/05/2012	Paraje	3
-27.355000	-58.301100	478	Las Palmas	Las Palmas	30/05/2012	Paraje	2
-27.308700	-58.211100	479	Las Palmas	Las Palmas	30/05/2012	Paraje	2
-27.306800	-58.212900	480	Las Palmas	Las Palmas	30/05/2012	Paraje	3
-27.280700	-58.228500	481	Las Palmas	Las Palmas	30/05/2012	Paraje	2
-27.254100	-58.201400	482	Las Palmas	Las Palmas	30/05/2012	Paraje	3
-27.396900	-58.130400	483	Las Palmas	Las Palmas	30/05/2012	Paraje	1
-27.405200	-58.601300	487	Las Palmas	Las Palmas	30/05/2012	Paraje	2
-27.405600	-58.630500	488	Las Palmas	Las Palmas	30/05/2012	Paraje	2
-27.952200	-58.548900	499	Las Palmas	Las Palmas	30/05/2012	Paraje	2
-27.952200	-58.548900	500	Las Palmas	Las Palmas	30/05/2012	Paraje	2
-27.091400	-58.757700	513	Las Palmas	Las Palmas	30/05/2012	Paraje	2
-27.791500	-58.163300	516	Las Palmas	Las Palmas	30/05/2012	Paraje	2
-27.781800	-58.175600	517	Las Palmas	Las Palmas	30/05/2012	Paraje	2
-27.760800	-58.209200	518	Las Palmas	Las Palmas	30/05/2012	Paraje	2
-27.192900	-58.542600	524	Las Palmas	Las Palmas	30/05/2012	Paraje	3
-27.727100	-58.352300	533	Las Palmas	Las Palmas	30/05/2012	Paraje	3
-27.467800	-58.501900	537	Las Palmas	Las Palmas	30/05/2012	Paraje	2
-27.499900	-58.870000	538	Las Palmas	Las Palmas	30/05/2012	Paraje	2
-27.400500	-58.861300	539	Las Palmas	Las Palmas	30/05/2012	Paraje	2
-27.153000	-58.453100	502	Las Palmas	Las Palmas	30/05/2012	Silo	3
-26.788400	-58.825200	592	Puerto Bermejo	Puerto Bermejo	31/05/2012	Caserío	2
-26.124600	-58.314800	560	Puerto Bermejo	Puerto Bermejo	31/05/2012	Establecimiento	3
-26.873200	-58.044300	571	Puerto Bermejo	Puerto Bermejo	31/05/2012	Establecimiento	3
-26.816100	-58.982200	572	Puerto Bermejo	Puerto Bermejo	31/05/2012	Establecimiento	4
-26.566600	-58.065700	573	Puerto Bermejo	Puerto Bermejo	31/05/2012	Establecimiento	2
-26.540800	-58.081900	574	Puerto Bermejo	Puerto Bermejo	31/05/2012	Establecimiento	2

-26.985800	-58.384700	575	Puerto Bermejo	Puerto Bermejo	31/05/2012	Establecimiento	2
-26.486700	-58.824300	582	Puerto Bermejo	Puerto Bermejo	31/05/2012	Establecimiento	2
-26.316100	-58.820900	585	Puerto Bermejo	Puerto Bermejo	31/05/2012	Establecimiento	2
-26.080500	-58.931200	587	Puerto Bermejo	Puerto Bermejo	31/05/2012	Establecimiento	3
-26.012500	-58.983000	588	Puerto Bermejo	Puerto Bermejo	31/05/2012	Establecimiento	3
-26.783400	-58.165600	590	Puerto Bermejo	Puerto Bermejo	31/05/2012	Establecimiento	3
-26.003600	-58.196400	595	Puerto Bermejo	Puerto Bermejo	31/05/2012	Establecimiento	3
-26.962900	-58.226100	597	Puerto Bermejo	Puerto Bermejo	31/05/2012	Establecimiento	3
-26.144700	-58.353500	552	Puerto Bermejo	Puerto Bermejo	31/05/2012	Estancia	2
-26.988200	-58.133600	569	Puerto Bermejo	Puerto Bermejo	31/05/2012	Estancia	2
-26.735200	-58.828100	591	Puerto Bermejo	Puerto Bermejo	31/05/2012	Estancia	3
-26.973300	-58.468000	542	Puerto Bermejo	Puerto Bermejo	31/05/2012	Paraje	2
-26.975900	-58.479900	543	Puerto Bermejo	Puerto Bermejo	31/05/2012	Paraje	2
-26.974400	-58.466300	544	Puerto Bermejo	Puerto Bermejo	31/05/2012	Paraje	2
-26.975000	-58.460500	545	Puerto Bermejo	Puerto Bermejo	31/05/2012	Paraje	2
-26.154400	-58.468400	549	Puerto Bermejo	Puerto Bermejo	31/05/2012	Paraje	2
-26.151200	-58.453400	550	Puerto Bermejo	Puerto Bermejo	31/05/2012	Paraje	3
-26.257300	-58.435600	554	Puerto Bermejo	Puerto Bermejo	31/05/2012	Paraje	2
-26.340600	-58.555600	555	Puerto Bermejo	Puerto Bermejo	31/05/2012	Paraje	2
-26.345100	-58.565400	557	Puerto Bermejo	Puerto Bermejo	31/05/2012	Paraje	1
-26.346400	-58.566100	558	Puerto Bermejo	Puerto Bermejo	31/05/2012	Paraje	2
-26.347400	-58.565500	559	Puerto Bermejo	Puerto Bermejo	31/05/2012	Paraje	3
-26.283000	-58.124800	561	Puerto Bermejo	Puerto Bermejo	31/05/2012	Paraje	3
-26.386600	-58.009100	562	Puerto Bermejo	Puerto Bermejo	31/05/2012	Paraje	2
-26.472000	-58.971800	563	Puerto Bermejo	Puerto Bermejo	31/05/2012	Paraje	3
-26.620300	-58.921400	564	Puerto Bermejo	Puerto Bermejo	31/05/2012	Paraje	2
-26.579700	-58.995300	565	Puerto Bermejo	Puerto Bermejo	31/05/2012	Paraje	2
-26.260300	-58.117100	566	Puerto Bermejo	Puerto Bermejo	31/05/2012	Paraje	3
-26.143200	-58.278800	567	Puerto Bermejo	Puerto Bermejo	31/05/2012	Paraje	2
-26.134900	-58.264700	568	Puerto Bermejo	Puerto Bermejo	31/05/2012	Paraje	2
-26.956100	-58.119800	570	Puerto Bermejo	Puerto Bermejo	31/05/2012	Paraje	2
-26.987200	-58.394900	577	Puerto Bermejo	Puerto Bermejo	31/05/2012	Paraje	2
-26.977300	-58.416900	578	Puerto Bermejo	Puerto Bermejo	31/05/2012	Paraje	2
-26.975600	-58.421400	579	Puerto Bermejo	Puerto Bermejo	31/05/2012	Paraje	2
-26.811600	-58.649500	580	Puerto Bermejo	Puerto Bermejo	31/05/2012	Paraje	2
-26.626200	-58.831500	581	Puerto Bermejo	Puerto Bermejo	31/05/2012	Paraje	3
-26.470900	-58.823900	583	Puerto Bermejo	Puerto Bermejo	31/05/2012	Paraje	2
-26.125400	-58.899800	586	Puerto Bermejo	Puerto Bermejo	31/05/2012	Paraje	2
-26.898800	-58.071100	589	Puerto Bermejo	Puerto Bermejo	31/05/2012	Paraje	3
-26.789300	-58.839200	593	Puerto Bermejo	Puerto Bermejo	31/05/2012	Paraje	2
-26.996300	-58.201400	596	Puerto Bermejo	Puerto Bermejo	31/05/2012	Paraje	2

-26.031600	-58.300400	598	Puerto Bermejo	Puerto Bermejo	31/05/2012	Paraje	2
-26.063100	-58.343500	600	Puerto Bermejo	Puerto Bermejo	31/05/2012	Paraje	2
-26.070200	-58.357100	601	Puerto Bermejo	Puerto Bermejo	31/05/2012	Paraje	2
-25.485100	-62.080600	320	Taco Pozo	Taco Pozo	09/05/2012	Caserío	2
-25.094000	-62.258700	330	Taco Pozo	Taco Pozo	09/05/2012	Caserío	2
-25.756500	-62.062500	316	Taco Pozo	Taco Pozo	09/05/2012	Caserío	2
-25.077600	-62.019400	608	Taco Pozo	Taco Pozo	11/05/2012	Caserío	2
-25.526900	-62.079700	380	Taco Pozo	Taco Pozo	11/05/2012	Caserío	2
-25.137300	-62.691100	314	Taco Pozo	Taco Pozo	09/05/2012	Caserío	2
-25.047500	-62.221300	374	Taco Pozo	Taco Pozo	10/05/2012	Caserío	2
-25.684900	-62.997300	623	Taco Pozo	Taco Pozo	11/05/2012	Establecimiento	2
-25.121000	-62.794600	617	Taco Pozo	Taco Pozo	11/05/2012	Establecimiento	2
-25.922500	-62.186100	344	Taco Pozo	Taco Pozo	10/05/2012	Establecimiento	2
-25.171300	-62.388600	348	Taco Pozo	Taco Pozo	10/05/2012	Establecimiento	2
-25.564900	-62.387700	377	Taco Pozo	Taco Pozo	11/05/2012	Establecimiento	2
-25.693100	-62.880300	624	Taco Pozo	Taco Pozo	11/05/2012	Establecimiento	2
-25.226700	-63.371000	288	Taco Pozo	Taco Pozo	08/05/2012	Establecimiento	2
-25.416700	-62.904400	312	Taco Pozo	Taco Pozo	09/05/2012	Establecimiento	2
-25.286500	-62.722100	625	Taco Pozo	Taco Pozo	11/05/2012	Establecimiento	2
-25.597200	-62.392000	378	Taco Pozo	Taco Pozo	11/05/2012	Finca	2
-25.981000	-62.367200	289	Taco Pozo	Taco Pozo	08/05/2012	Paraje	2
-24.691300	-62.925700	298	Taco Pozo	Taco Pozo	08/05/2012	Paraje	2
-24.737600	-62.207500	304	Taco Pozo	Taco Pozo	08/05/2012	Paraje	2
-24.938900	-62.986900	305	Taco Pozo	Taco Pozo	08/05/2012	Paraje	2
-25.895900	-62.374800	356	Taco Pozo	Taco Pozo	10/05/2012	Paraje	2
-25.770100	-62.191500	379	Taco Pozo	Taco Pozo	11/05/2012	Paraje	2
-25.917300	-62.794300	616	Taco Pozo	Taco Pozo	11/05/2012	Paraje	2
-25.392200	-62.867800	618	Taco Pozo	Taco Pozo	11/05/2012	Paraje	2
-25.685100	-62.342200	622	Taco Pozo	Taco Pozo	11/05/2012	Paraje	2
-25.732500	-62.335400	351	Taco Pozo	Taco Pozo	10/05/2012	Paraje	2
-25.975900	-62.828000	612	Taco Pozo	Taco Pozo	11/05/2012	Paraje	2
-25.412700	-62.957500	295	Taco Pozo	Taco Pozo	08/05/2012	Paraje	2
-25.333700	-62.787600	346	Taco Pozo	Taco Pozo	10/05/2012	Paraje	2
-25.372600	-62.421100	362	Taco Pozo	Taco Pozo	10/05/2012	Paraje	2
-25.308900	-62.773300	597	Taco Pozo	Taco Pozo	11/05/2012	Paraje	2
-24.496900	-62.311500	302	Taco Pozo	Taco Pozo	08/05/2012	Paraje	2
-25.898200	-62.320400	384	Taco Pozo	Taco Pozo	11/05/2012	Paraje	2
-25.520900	-62.712200	366	Taco Pozo	Taco Pozo	10/05/2012	Paraje	2
-25.145300	-62.315500	349	Taco Pozo	Taco Pozo	10/05/2012	Paraje	2
-25.992300	-62.704300	613	Taco Pozo	Taco Pozo	11/05/2012	Paraje	2
-25.707400	-62.971100	307	Taco Pozo	Taco Pozo	09/05/2012	Paraje	2

-25.705900	-62.988000	294	Taco Pozo	Taco Pozo	08/05/2012	Paraje	2
-25.025400	-62.903100	373	Taco Pozo	Taco Pozo	10/05/2012	Paraje	2
-25.178800	-62.912600	297	Taco Pozo	Taco Pozo	08/05/2012	Paraje	2
-25.184500	-62.223200	357	Taco Pozo	Taco Pozo	10/05/2012	Paraje	2
-24.183700	-62.517000	300	Taco Pozo	Taco Pozo	08/05/2012	Paraje	2
-25.882800	-62.064500	310	Taco Pozo	Taco Pozo	09/05/2012	Paraje	2
-25.780100	-62.859400	601	Taco Pozo	Taco Pozo	11/05/2012	Paraje	2
-25.356500	-62.765100	347	Taco Pozo	Taco Pozo	10/05/2012	Paraje	2
-25.719200	-62.053100	602	Taco Pozo	Taco Pozo	11/05/2012	Paraje	2
-25.403000	-62.735400	599	Taco Pozo	Taco Pozo	11/05/2012	Paraje	2
-25.945800	-62.462300	324	Taco Pozo	Taco Pozo	09/05/2012	Paraje	2
-24.850100	-62.386900	303	Taco Pozo	Taco Pozo	08/05/2012	Paraje	2
-25.900600	-62.730300	350	Taco Pozo	Taco Pozo	10/05/2012	Paraje	2
-25.287000	-62.722600	626	Taco Pozo	Taco Pozo	11/05/2012	Paraje	2
-24.366300	-62.626500	368	Taco Pozo	Taco Pozo	10/05/2012	Paraje	2
-24.637000	-62.259200	372	Taco Pozo	Taco Pozo	10/05/2012	Paraje	2
-25.863400	-62.546900	321	Taco Pozo	Taco Pozo	09/05/2012	Paraje	2
-25.580400	-62.381800	345	Taco Pozo	Taco Pozo	10/05/2012	Paraje	2
-25.052900	-62.372000	322	Taco Pozo	Taco Pozo	09/05/2012	Paraje	2
-25.255700	-62.196100	290	Taco Pozo	Taco Pozo	08/05/2012	Paraje	2
-25.225300	-62.937500	291	Taco Pozo	Taco Pozo	08/05/2012	Paraje	2
-25.824600	-62.570700	604	Taco Pozo	Taco Pozo	11/05/2012	Paraje	2
-25.014700	-62.751000	360	Taco Pozo	Taco Pozo	10/05/2012	Paraje	2
-25.062400	-62.414800	605	Taco Pozo	Taco Pozo	11/05/2012	Paraje	2
-25.101100	-62.322000	382	Taco Pozo	Taco Pozo	11/05/2012	Paraje	2
-25.127400	-62.972600	603	Taco Pozo	Taco Pozo	11/05/2012	Paraje	2
-24.643300	-62.674800	332	Taco Pozo	Taco Pozo	09/05/2012	Paraje	2
-25.393000	-62.049100	600	Taco Pozo	Taco Pozo	11/05/2012	Paraje	2
-25.283900	-62.100300	339	Taco Pozo	Taco Pozo	09/05/2012	Paraje	2
-25.288900	-62.670800	353	Taco Pozo	Taco Pozo	10/05/2012	Paraje	2
-24.055600	-62.631100	306	Taco Pozo	Taco Pozo	08/05/2012	Paraje	2
-25.986900	-62.870700	363	Taco Pozo	Taco Pozo	10/05/2012	Paraje	2
-25.027400	-62.629600	354	Taco Pozo	Taco Pozo	10/05/2012	Paraje	2
-25.027700	-62.629600	355	Taco Pozo	Taco Pozo	10/05/2012	Paraje	2
-25.720300	-62.650400	293	Taco Pozo	Taco Pozo	08/05/2012	Paraje	2
-25.783500	-62.991600	343	Taco Pozo	Taco Pozo	09/05/2012	Paraje	2
-25.109900	-62.206000	338	Taco Pozo	Taco Pozo	09/05/2012	Paraje	2
-24.926500	-62.362700	337	Taco Pozo	Taco Pozo	09/05/2012	Paraje	2
-25.034100	-62.706900	292	Taco Pozo	Taco Pozo	08/05/2012	Paraje	2
-25.300100	-62.980100	342	Taco Pozo	Taco Pozo	09/05/2012	Paraje	2
-24.893200	-62.806300	331	Taco Pozo	Taco Pozo	09/05/2012	Paraje	2

-25.193500	-62.126100	309	Taco Pozo	Taco Pozo	09/05/2012	Paraje	2
-24.999900	-62.377400	334	Taco Pozo	Taco Pozo	09/05/2012	Paraje	2
-25.865900	-62.268900	607	Taco Pozo	Taco Pozo	11/05/2012	Paraje	2
-25.155800	-62.649900	296	Taco Pozo	Taco Pozo	08/05/2012	Paraje	2
-25.348600	-62.171500	308	Taco Pozo	Taco Pozo	09/05/2012	Paraje	2
-24.281300	-62.926100	301	Taco Pozo	Taco Pozo	08/05/2012	Paraje	2
-25.722200	-62.326400	352	Taco Pozo	Taco Pozo	10/05/2012	Paraje	2
-24.483900	-62.371900	299	Taco Pozo	Taco Pozo	08/05/2012	Paraje	2
-25.754700	-62.385200	326	Taco Pozo	Taco Pozo	09/05/2012	Paraje	2
-25.088300	-61.799500	551	Taco Pozo	Taco Pozo	03/05/2012	Caserío	2
-25.681100	-61.129300	548	Taco Pozo	Taco Pozo	03/05/2012	Establecimiento	2
-25.681800	-61.482800	550	Taco Pozo	Taco Pozo	03/05/2012	Establecimiento	2
-25.547200	-61.839400	560	Taco Pozo	Taco Pozo	03/05/2012	Ganadera	2
-25.689100	-61.643700	545	Taco Pozo	Taco Pozo	03/05/2012	Paraje	2
-25.697100	-61.118000	547	Taco Pozo	Taco Pozo	03/05/2012	Paraje	2
-25.690100	-61.300900	549	Taco Pozo	Taco Pozo	03/05/2012	Paraje	2
-25.011600	-61.138900	553	Taco Pozo	Taco Pozo	03/05/2012	Paraje	2
-25.188000	-61.127900	556	Taco Pozo	Taco Pozo	03/05/2012	Paraje	2
-25.385400	-61.127300	557	Taco Pozo	Taco Pozo	03/05/2012	Paraje	2
-26.843800	-61.470600	480	Los Frentones	Los Frentones	02/05/2012	Paraje	2
-26.721700	-61.410300	481	Los Frentones	Los Frentones	02/05/2012	Paraje	2
-26.538700	-61.304100	482	Los Frentones	Los Frentones	02/05/2012	Establecimiento	2
-26.474600	-61.255200	484	Los Frentones	Los Frentones	02/05/2012	Paraje	2
-26.439000	-61.248200	485	Los Frentones	Los Frentones	02/05/2012	Establecimiento	2
-26.263700	-61.133500	486	Los Frentones	Los Frentones	02/05/2012	Establecimiento	2
-26.111000	-61.876000	487	Los Frentones	Los Frentones	02/05/2012	Paraje	2
-26.108500	-61.875000	488	Los Frentones	Los Frentones	02/05/2012	Paraje	2
-26.175500	-61.704200	490	Los Frentones	Los Frentones	02/05/2012	Paraje	2
-26.370000	-61.158500	491	Los Frentones	Los Frentones	02/05/2012	Chacra	2
-26.392900	-61.109900	492	Los Frentones	Los Frentones	02/05/2012	Paraje	2
-26.401500	-61.034300	493	Los Frentones	Los Frentones	02/05/2012	Paraje	2
-26.470500	-61.892900	494	Los Frentones	Los Frentones	02/05/2012	Paraje	2
-26.509700	-61.773900	495	Los Frentones	Los Frentones	02/05/2012	Paraje	2
-26.581600	-61.575300	496	Los Frentones	Los Frentones	02/05/2012	Paraje	2
-26.647900	-61.406100	497	Los Frentones	Los Frentones	02/05/2012	Paraje	2
-26.629300	-61.343800	498	Los Frentones	Los Frentones	02/05/2012	Paraje	2
-26.708200	-61.225000	499	Los Frentones	Los Frentones	02/05/2012	Establecimiento	2
-26.874100	-61.767700	500	Los Frentones	Los Frentones	02/05/2012	Establecimiento	2
-26.406500	-61.066700	502	Los Frentones	Los Frentones	02/05/2012	Paraje	2
-26.316900	-61.934800	503	Los Frentones	Los Frentones	02/05/2012	Paraje	2
-26.319600	-61.923600	504	Los Frentones	Los Frentones	02/05/2012	Paraje	2

-26.151900	-61.829100	505	Los Frentones	Los Frentones	02/05/2012	Paraje	2
-25.617000	-61.530900	506	Los Frentones	Los Frentones	02/05/2012	Paraje	2
-25.618100	-61.528200	507	Los Frentones	Los Frentones	02/05/2012	Paraje	2
-25.439300	-61.426300	508	Los Frentones	Los Frentones	02/05/2012	Paraje	2
-25.324300	-61.361400	509	Los Frentones	Los Frentones	02/05/2012	Paraje	2
-25.319900	-61.361700	510	Los Frentones	Los Frentones	02/05/2012	Paraje	2
-25.087100	-61.992400	512	Los Frentones	Los Frentones	02/05/2012	Paraje	2
-25.919400	-61.976100	513	Los Frentones	Los Frentones	02/05/2012	Paraje	2
-25.896200	-61.507900	517	Los Frentones	Los Frentones	02/05/2012	Paraje	2
-25.065400	-61.951200	520	Los Frentones	Los Frentones	03/05/2012	Establecimiento	2
-25.063300	-61.960900	521	Los Frentones	Los Frentones	03/05/2012	Establecimiento	2
-25.816400	-61.679900	522	Los Frentones	Los Frentones	03/05/2012	Paraje	2
-25.000300	-61.952700	528	Los Frentones	Los Frentones	03/05/2012	Paraje	2
-25.152400	-61.950100	529	Los Frentones	Los Frentones	03/05/2012	Paraje	2
-25.336000	-61.940100	530	Los Frentones	Los Frentones	03/05/2012	Paraje	2
-25.501300	-61.946500	532	Los Frentones	Los Frentones	03/05/2012	Paraje	2
-25.509600	-61.940300	533	Los Frentones	Los Frentones	03/05/2012	Paraje	2
-25.671300	-61.952500	535	Los Frentones	Los Frentones	03/05/2012	Paraje	2
-25.603700	-61.097300	536	Los Frentones	Los Frentones	03/05/2012	Establecimiento	2
-25.439100	-61.444600	537	Los Frentones	Los Frentones	03/05/2012	Paraje	2
-25.419900	-61.493600	538	Los Frentones	Los Frentones	03/05/2012	Establecimiento	2
-25.137000	-61.973100	539	Los Frentones	Los Frentones	03/05/2012	Establecimiento	2
-25.057800	-61.008800	540	Los Frentones	Los Frentones	03/05/2012	Establecimiento	2
-25.991000	-61.084200	541	Los Frentones	Los Frentones	03/05/2012	Establecimiento	2
-25.688800	-61.852700	542	Los Frentones	Los Frentones	03/05/2012	Establecimiento	2
-25.705600	-61.116800	562	Los Frentones	Los Frentones	03/05/2012	Paraje	2
-26.550200	-61.409200	563	Los Frentones	Los Frentones	04/05/2012	Establecimiento	2
-26.352300	-61.851700	565	Los Frentones	Los Frentones	04/05/2012	Establecimiento	2
-26.873600	-61.013400	570	Los Frentones	Los Frentones	04/05/2012	Establecimiento	2
-26.254700	-61.725500	571	Los Frentones	Los Frentones	04/05/2012	Paraje	2
-26.033800	-61.623300	572	Los Frentones	Los Frentones	04/05/2012	Paraje	2
-26.977300	-61.594400	573	Los Frentones	Los Frentones	04/05/2012	Establecimiento	2
-26.618700	-61.427600	574	Los Frentones	Los Frentones	04/05/2012	Establecimiento	2
-26.426600	-61.342000	575	Los Frentones	Los Frentones	04/05/2012	Paraje	2
-26.403700	-61.331000	576	Los Frentones	Los Frentones	04/05/2012	Paraje	2
-26.847000	-61.058600	577	Los Frentones	Los Frentones	04/05/2012	Paraje	2
-26.585000	-61.058700	578	Los Frentones	Los Frentones	04/05/2012	Establecimiento	2
-26.360400	-61.052000	579	Los Frentones	Los Frentones	04/05/2012	Establecimiento	2
-26.262300	-61.055600	580	Los Frentones	Los Frentones	04/05/2012	Estancia	2
-26.101900	-61.051700	581	Los Frentones	Los Frentones	04/05/2012	Establecimiento	2
-25.906800	-61.052800	582	Los Frentones	Los Frentones	04/05/2012	Establecimiento	2

-25.909200	-61.050000	583	Los Frentones	Los Frentones	04/05/2012	Establecimiento	2
-25.242400	-61.180000	584	Los Frentones	Los Frentones	04/05/2012	Establecimiento	2
-25.233900	-61.566600	585	Los Frentones	Los Frentones	04/05/2012	Establecimiento	2
-25.231900	-61.566200	586	Los Frentones	Los Frentones	04/05/2012	Establecimiento	2
-25.228800	-61.832200	587	Los Frentones	Los Frentones	04/05/2012	Establecimiento	2
-25.222100	-61.118100	588	Los Frentones	Los Frentones	04/05/2012	Establecimiento	2
-25.441800	-61.119200	589	Los Frentones	Los Frentones	04/05/2012	Paraje	2
-26.921500	-61.120000	590	Los Frentones	Los Frentones	04/05/2012	Establecimiento	2
-26.847500	-61.118900	591	Los Frentones	Los Frentones	04/05/2012	Establecimiento	2
-26.019000	-61.710800	594	Los Frentones	Los Frentones	04/05/2012	Establecimiento	2
-26.032700	-61.681400	595	Los Frentones	Los Frentones	04/05/2012	Paraje	2

3. Obtener la posición geográfica e imagen fotográfica del edificio municipalidad y los juzgados, registro civil, central de correos, puesto policial, empresas de energía eléctrica y de agua: Los Frentones, Margarita Belén, y Las Palmas.

Latitud	Longitud	Punto Nro	Municipio	Localidad	Fecha	Tipo de Equipamiento	Cant. Fotos
-26.603100	-58.801500	385	Margarita Belén	Margarita Belén	29/05/2012	Policia	2
-27.189600	-58.710900	408	Margarita Belén	Margarita Belén	29/05/2012	Policia	1
-27.884100	-58.365200	430	Margarita Belén	Margarita Belén	29/05/2012	Policia	2
-27.171800	-58.441500	503	Las Palmas	Las Palmas	30/05/2012	Aguas	2
-27.164000	-58.678600	523	Las Palmas	Las Palmas	30/05/2012	Aguas	1
-27.452200	-58.060700	484	Las Palmas	Las Palmas	30/05/2012	Gendarmería	2
-27.191100	-58.450600	504	Las Palmas	Las Palmas	30/05/2012	Prefectura	3
-25.886000	-61.491200	516	Los Frentones	Los Frentones	02/05/2012	Policia	2

4. Obtener la posición geográfica e imagen fotográfica de hospitales, centros de salud, sanatorios, farmacias, clínicas privadas y otros servicios de salud: Taco Pozo, Los Frentones, Margarita Belén, Las Palmas, y Puerto Bermejo.

Latitud	Longitud	Punto Nro	Municipio	Localidad	Fecha	Tipo de Equipamiento	Cant. Fotos
-27.885100	-58.364500	434	Margarita Belén	Margarita Belén	29/05/2012	Salud	4
-27.750000	-59.254000	458	Margarita Belén	Margarita Belén	29/05/2012	Salud	2
-27.258200	-58.676800	490	Las Palmas	Las Palmas	30/05/2012	Salud	2
-27.186600	-58.478500	510	Las Palmas	Las Palmas	30/05/2012	Salud	6
-26.038000	-58.310700	599	Puerto Bermejo	Puerto Bermejo	31/05/2012	Salud	3

-25.979100	-62.847300	611	Taco Pozo	Taco Pozo	11/05/2012	Salud	2
-25.395100	-62.866400	620	Taco Pozo	Taco Pozo	11/05/2012	Salud	2
-25.516300	-62.714300	365	Taco Pozo	Taco Pozo	10/05/2012	Salud	2
-25.734400	-62.062300	319	Taco Pozo	Taco Pozo	09/05/2012	Puesto Sanitario	2
-25.059900	-62.266700	376	Taco Pozo	Taco Pozo	10/05/2012	Salud	2
-25.030500	-62.740000	359	Taco Pozo	Taco Pozo	10/05/2012	Salud	2
-25.087300	-62.260100	329	Taco Pozo	Taco Pozo	09/05/2012	Salud	2
-25.689200	-62.909400	615	Taco Pozo	Taco Pozo	11/05/2012	Salud	2
-25.889000	-61.487900	514	Los Frentones	Los Frentones	02/05/2012	Salud	2

5. Obtener la posición geográfica e imagen fotográfica de las asociaciones civiles, asociaciones aborígenes, consorcios camineros, centros de cultos, fundaciones, mutuales, centros deportivos y recreativos de las localidades: Taco Pozo, Los Frentones, Margarita Belén, Las Palmas, y Puerto Bermejo.

Latitud	Longitud	Punto Nro	Municipio	Localidad	Fecha	Tipo de Equipamiento	Cant. Fotos
-26.554300	-58.805600	392	Margarita Belén	Margarita Belén	29/05/2012	Altar	2
-27.888600	-58.361300	433	Margarita Belén	Margarita Belén	29/05/2012	Altar	3
-27.885700	-58.360700	432	Margarita Belén	Margarita Belén	29/05/2012	Cancha Futbol	2
-26.601300	-58.800900	386	Margarita Belén	Margarita Belén	29/05/2012	Iglesia Católica	2
-27.886300	-58.358800	431	Margarita Belén	Margarita Belén	29/05/2012	Iglesia Católica	5
-27.781800	-59.218200	457	Margarita Belén	Margarita Belén	29/05/2012	Iglesia Católica	3
-27.366500	-58.422200	475	Las Palmas	Las Palmas	30/05/2012	Cancha Futbol	2
-27.203600	-58.473700	507	Las Palmas	Las Palmas	30/05/2012	Cancha Futbol	2
-27.205300	-58.467700	506	Las Palmas	Las Palmas	30/05/2012	Club	3
-27.364100	-58.420400	474	Las Palmas	Las Palmas	30/05/2012	Iglesia Católica	2
-27.259600	-58.678500	492	Las Palmas	Las Palmas	30/05/2012	Iglesia Católica	2
-27.182000	-58.454300	505	Las Palmas	Las Palmas	30/05/2012	Iglesia Católica	2
-27.705700	-58.392900	529	Las Palmas	Las Palmas	30/05/2012	Iglesia Católica	3
-26.988800	-58.388200	576	Puerto Bermejo	Puerto Bermejo	31/05/2012	Altar	2
-26.975100	-58.454800	546	Puerto Bermejo	Puerto Bermejo	31/05/2012	Cancha Futbol	2
-25.920900	-62.381100	323	Taco Pozo	Taco Pozo	09/05/2012	Altar	2
-25.397800	-62.711200	598	Taco Pozo	Taco Pozo	11/05/2012	Altar	2
-24.045100	-62.256700	371	Taco Pozo	Taco Pozo	10/05/2012	Altar	2
-25.055600	-62.839600	383	Taco Pozo	Taco Pozo	11/05/2012	Altar	2
-25.746100	-62.056800	318	Taco Pozo	Taco Pozo	09/05/2012	Cancha Futbol	2
-24.005000	-62.375800	335	Taco Pozo	Taco Pozo	09/05/2012	Cancha Futbol	2
-25.283800	-62.100700	340	Taco Pozo	Taco Pozo	09/05/2012	Cancha Futbol	2

-25.520800	-62.074500	381	Taco Pozo	Taco Pozo	11/05/2012	Cancha Futbol	2
-25.979200	-62.849200	610	Taco Pozo	Taco Pozo	11/05/2012	Iglesia Católica	2
-25.085800	-62.262000	328	Taco Pozo	Taco Pozo	09/05/2012	Iglesia Católica	2
-24.022300	-62.381600	336	Taco Pozo	Taco Pozo	09/05/2012	Iglesia Católica	2
-25.022700	-62.746400	361	Taco Pozo	Taco Pozo	10/05/2012	Iglesia Evang.	2
-25.014800	-61.127600	554	Taco Pozo	Taco Pozo	03/05/2012	Cancha Futbol	2
-25.188800	-61.124100	555	Taco Pozo	Taco Pozo	03/05/2012	Cancha Futbol	2
-25.441600	-61.118200	558	Taco Pozo	Taco Pozo	03/05/2012	Cons. Caminero	2
-26.175500	-61.703800	489	Los Frentones	Los Frentones	02/05/2012	Altar	2
-25.758900	-61.005700	511	Los Frentones	Los Frentones	02/05/2012	Altar	2
-25.897500	-61.506000	518	Los Frentones	Los Frentones	02/05/2012	Iglesia Evang.	2
-25.668900	-61.950000	534	Los Frentones	Los Frentones	03/05/2012	Cancha Futbol	2
-26.362400	-61.860900	566	Los Frentones	Los Frentones	04/05/2012	Cancha Futbol	2
-26.843300	-61.746400	596	Los Frentones	Los Frentones	04/05/2012	Altar	2

- **Anexo II**
Mapas