




Estudio de Opinión Pública.
Proyecto Corredor Bioceánico. CFI

Informe Final

Relevamientos realizados entre Noviembre 2010 – Abril 2011



Índice de tablas y gráficos

RESULTADOS CONSOLIDADOS INFORME FINAL. MAYO 2011

CONSULTAS GENERALES	Página
1. ¿Escuchó hablar del Corredor Bioceánico?	5
2. ¿Cómo supo de este proyecto?	6
3. ¿Qué países intervendrán en este proyecto?	7
4. ¿Sabe usted el objetivo/ fin de este proyecto?	8
5.1 Acuerdo o desacuerdo con afirmaciones acerca del Corredor Bioceánico: "El corredor Bioceánico permitirá el crecimiento económico de la provincia"	21
5.2 Acuerdo o desacuerdo con afirmaciones acerca del Corredor Bioceánico: "El corredor Bioceánico es una alternativa de desarrollo para las ciudades donde pasará"	22
5.3 Acuerdo o desacuerdo con afirmaciones acerca del Corredor Bioceánico: "La gente estará de acuerdo con este proyecto"	23
5.4 Acuerdo o desacuerdo con afirmaciones acerca del Corredor Bioceánico: "El proyecto contribuirá al desarrollo de la postergada Región Sur rionegrina disminuyendo la migración de jóvenes hacia Bariloche"	24
5.5 Acuerdo o desacuerdo con afirmaciones acerca del Corredor Bioceánico: "Los países se pondrán de acuerdo para realizar el proyecto"	25
5.6 Acuerdo o desacuerdo con afirmaciones acerca del Corredor Bioceánico: "Este proyecto mejorará la calidad de vida de las personas que viven en ciudades donde pasará"	26
Cuadro Síntesis. Nivel de Acuerdo con afirmaciones acerca del Corredor Bioceánico. Comparativo respuestas positivas todas las localidades	27
6. ¿Qué provincias cree Ud. que se beneficiarán con este Corredor?	28
7. ¿Conoce las rutas en las que se extenderá?	29
7.1 Rutas que, según los consultados, serán incluidas en el proyecto Bioceánico	30
8. Evaluación de la aptitud de la Ruta 22 incluida en el proyecto Bioceánico	31

Índice de tablas y gráficos

9. ¿Qué trabajos tendrían que realizarse para la Ruta 22 sea apta para el proyecto Bioceánico?	32
10. ¿Cree Ud. que este proyecto serviría además para el constante mantenimiento de las rutas?	44
11. ¿Cuál es su opinión acerca del proyecto?	45
12. ¿Conoce los beneficios de este proyecto?	46
13. ¿Que provincia cree Ud. que está más preparada a nivel de Infraestructura para el desarrollo de este corredor?	59
14. 1 ¿Por qué piensa que Río Negro está más preparada en su infraestructura para el desarrollo del proyecto Bioceánico?	60
14. 2 ¿Por qué piensa que Neuquén está más preparada en su infraestructura para el desarrollo del proyecto Bioceánico?	72
15. ¿Para Ud. qué es más importante?	84
16. Conocimiento acerca de los productos que el País exportará a través de este corredor	85
17. Conocimiento acerca de los productos que la Provincia de Río Negro exportará a través de este corredor	99
18. ¿Y para Ud. cuáles son los productos que TENDRÍA que exportar la provincia?	100
19. 1 ¿Quiénes se beneficiarían del Corredor Bioceánico?: El gobierno chileno	111
19. 2 ¿Quiénes se beneficiarían del Corredor Bioceánico?: El gobierno nacional argentino	112
19. 3 ¿Quiénes se beneficiarían del Corredor Bioceánico?: Gobiernos provinciales	113
19. 4 ¿Quiénes se beneficiarían del Corredor Bioceánico?: Gobiernos municipales	114
19.5 ¿Quiénes se beneficiarían del Corredor Bioceánico?: Empresas	115
19. 6 ¿Quiénes se beneficiarían del Corredor Bioceánico?: Turismo	116
Cuadro Síntesis. Porcentaje de personas que opinan acerca de los sectores y provincias que serán beneficiados con la realización del Corredor Bioceánico	117
20. ¿Cree Ud. que la realización del Corredor Bioceánico causará algún impacto ecológico/ambiental por aquellos lugares por donde tiene que pasar?	118
21. Tipo de Impacto ecológico/ambiental que podría causar el proyecto según los consultados	119
22. Soluciones propuestas por los consultados ante el impacto ecológico/ambiental que podría causar el proyecto Bioceánico	131

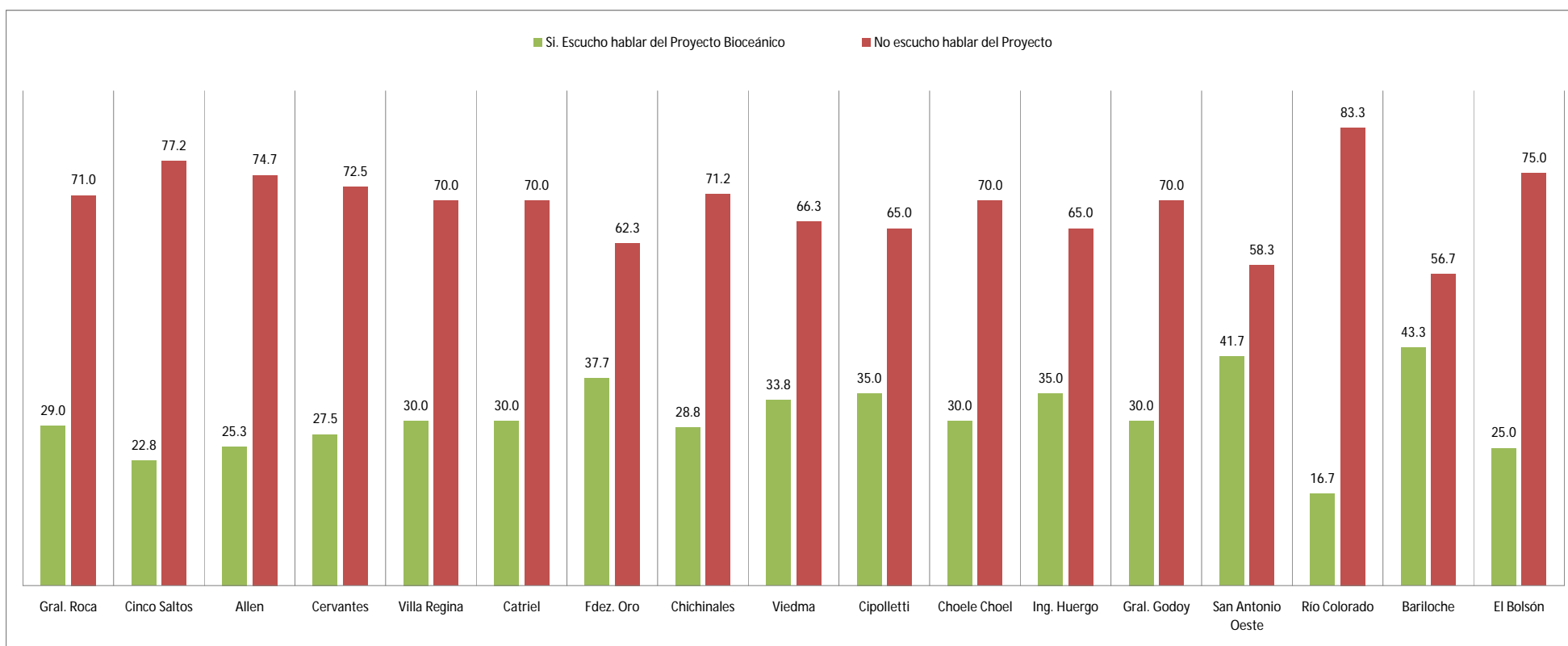
Índice de tablas y gráficos

23. Nivel de acuerdo con la realización del Corredor Bioceánico, a pesar del impacto ecológico/ambiental que este podría causar	143
24.1 Evaluación del estado actual de los Pasos fronterizos.	144
24.2 Evaluación del estado actual de los Ferrocarriles.	145
24.3 Evaluación del estado actual de los Puertos marítimos.	146
Cuadro Síntesis. Evaluación positiva acerca del estado actual de los Pasos fronterizos, el Ferrocarril y los Puertos marítimos. Comparativo todas las localidades relevadas	147
25. A qué sectores piensa Ud. que se debe destinar el dinero que la provincia recaudará en concepto de derechos comerciales y a nivel turístico	148
Plan de cuadros basados en cruces de variables	149
CRUCES DE VARIABLES Y DATOS SEGÚN SEXO/GÉNERO DE LOS CONSULTADOS	
26.1 ¿Escuchó hablar del Corredor Bioceánico?	149
28.1 ¿Cuál es su opinión acerca del proyecto?	151
30.1. ¿Está Ud. de acuerdo con la realización del proyecto del corredor Bioceánico, aunque este pueda causar algún impacto ecológico, priorizando el crecimiento económico - turístico	153
31.2 Con lo que se recaude a Nivel Turístico y derechos comerciales, en qué destinaría usted ese dinero	155
FICHA TÉCNICA DEL ESTUDIO / DATOS DE CLASIFICACIÓN	157
SEXO/GENERO DE LOS CONSULTADOS	157
EDADES DE LOS CONSULTADOS (SEGÚN GRUPOS ETARIOS)	157
OCUPACIÓN DE LOS CONSULTADOS	157

1. ¿Escuchó hablar del Corredor Bioceánico?

Guiada - Sobre el total general

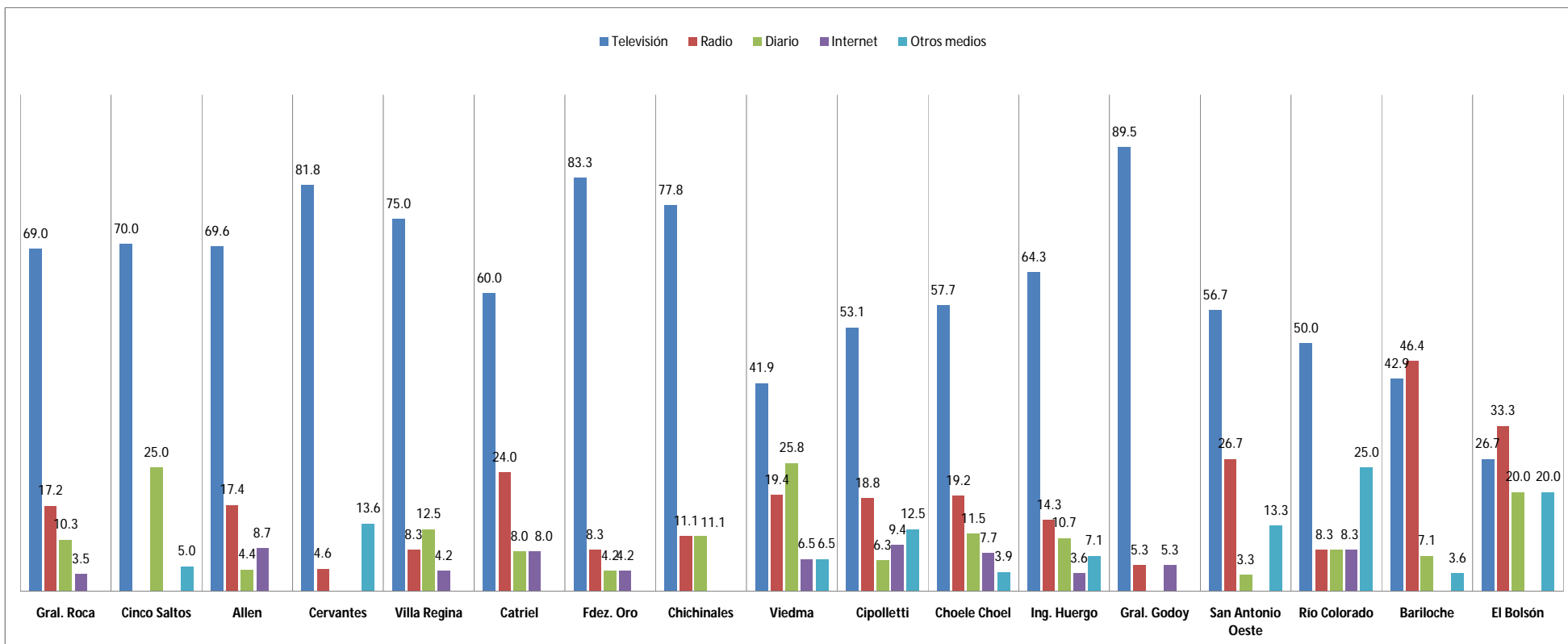
Columna1	Gral. Roca	Cinco Saltos	Allen	Cervantes	Villa Regina	Catriel	Fdez. Oro	Chichinales	Viedma	Cipolletti	Choele Choel	Ing. Huergo	Gral. Godoy	San Antonio Oeste	Rio Colorado	Bariloche	El Bolsón
Si. Escucho hablar del Proyecto Bioceánico	29.0	22.8	25.3	27.5	30.0	30.0	37.7	28.8	33.8	35.0	30.0	35.0	30.0	41.7	16.7	43.3	25.0
No escucho hablar del Proyecto	71.0	77.2	74.7	72.5	70.0	70.0	62.3	71.2	66.3	65.0	70.0	65.0	70.0	58.3	83.3	56.7	75.0



2. ¿Cómo supo de este proyecto?

Guiada - Sobre aquellos que conocen acerca del proyecto Bioceánico

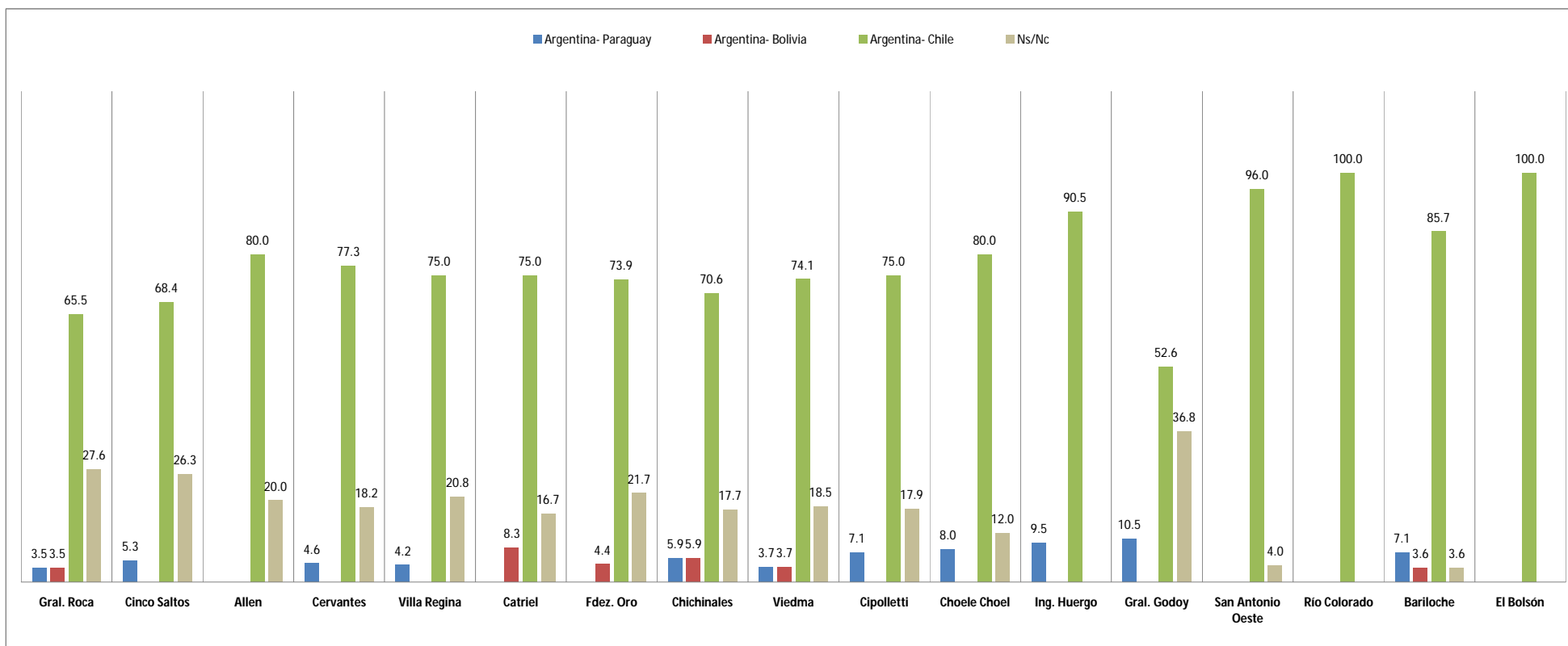
Columna1	Gral. Roca	Cinco Saltos	Allen	Cervantes	Villa Regina	Catriel	Fdez. Oro	Chichinales	Viedma	Cipolletti	Choele Choel	Ing. Huergo	Gral. Godoy	San Antonio Oeste	Río Colorado	Bariloche	El Bolsón
Televisión	69.0	70.0	69.6	81.8	75.0	60.0	83.3	77.8	41.9	53.1	57.7	64.3	89.5	56.7	50.0	42.9	26.7
Radio	17.2	0.0	17.4	4.6	8.3	24.0	8.3	11.1	19.4	18.8	19.2	14.3	5.3	26.7	8.3	46.4	33.3
Diario	10.3	25.0	4.4	0.0	12.5	8.0	4.2	11.1	25.8	6.3	11.5	10.7	0.0	3.3	8.3	7.1	20.0
Internet	3.5	0.0	8.7	0.0	4.2	8.0	4.2	0.0	6.5	9.4	7.7	3.6	5.3	0.0	8.3	0.0	0.0
Otros medios	0.0	5.0	0.0	13.6	0.0	0.0	0.0	0.0	6.5	12.5	3.9	7.1	0.0	13.3	25.0	3.6	20.0



3. ¿Qué países intervendrán en este proyecto?

Guiada - Sobre aquellos que conocen acerca del proyecto Bioceánico

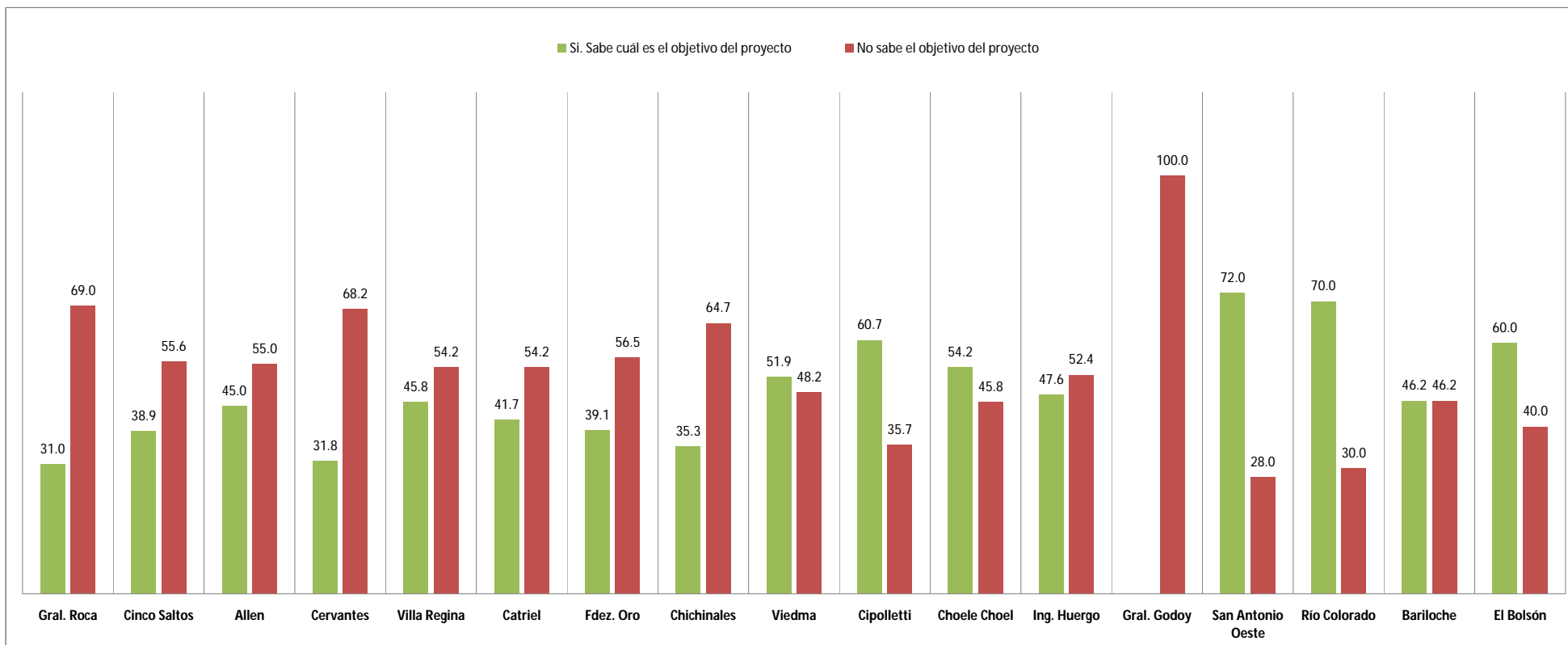
Columna1	Gral. Roca	Cinco Saltos	Allen	Cervantes	Villa Regina	Catriel	Fdez. Oro	Chichinales	Viedma	Cipolletti	Choele Choel	Ing. Huergo	Gral. Godoy	San Antonio Oeste	Río Colorado	Bariloche	El Bolsón
Argentina- Paraguay	3.5	5.3	0.0	4.6	4.2	0.0	0.0	5.9	3.7	7.1	8.0	9.5	10.5	0.0	0.0	7.1	0.0
Argentina- Bolivia	3.5	0.0	0.0	0.0	0.0	8.3	4.4	5.9	3.7	0.0	0.0	0.0	0.0	0.0	0.0	3.6	0.0
Argentina- Chile	65.5	68.4	80.0	77.3	75.0	75.0	73.9	70.6	74.1	75.0	80.0	90.5	52.6	96.0	100.0	85.7	100.0
Ns/Nc	27.6	26.3	20.0	18.2	20.8	16.7	21.7	17.7	18.5	17.9	12.0	0.0	36.8	4.0	0.0	3.6	0.0



4. ¿Sabe usted el objetivo/ fin de este proyecto?

Guiada - Sobre aquellos que conocen acerca del proyecto Bioceánico

Columna1	Gral. Roca	Cinco Saltos	Allen	Cervantes	Villa Regina	Catriel	Fdez. Oro	Chichinales	Viedma	Cipolletti	Choele Choel	Ing. Huergo	Gral. Godoy	San Antonio Oeste	Río Colorado	Bariloche	El Bolsón
Si. Sabe cuál es el objetivo del proyecto	31.0	38.9	45.0	31.8	45.8	41.7	39.1	35.3	51.9	60.7	54.2	47.6	0.0	72.0	70.0	46.2	60.0
No sabe el objetivo del proyecto	69.0	55.6	55.0	68.2	54.2	54.2	56.5	64.7	48.2	35.7	45.8	52.4	100.0	28.0	30.0	46.2	40.0
Ns/Nc	0.0	5.6	0.0	0.0	0.0	4.2	4.4	0.0	0.0	3.6	0.0	0.0	0.0	0.0	0.0	7.7	0.0

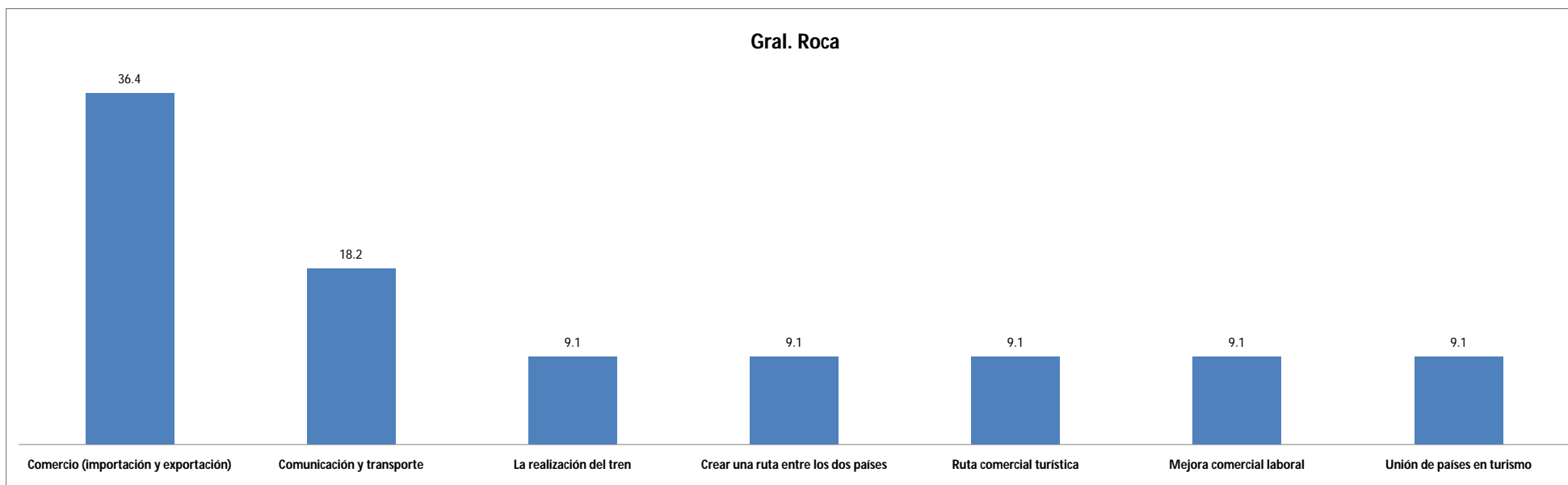


LOCALIDADES INCLUIDAS EN I.A PARTE I

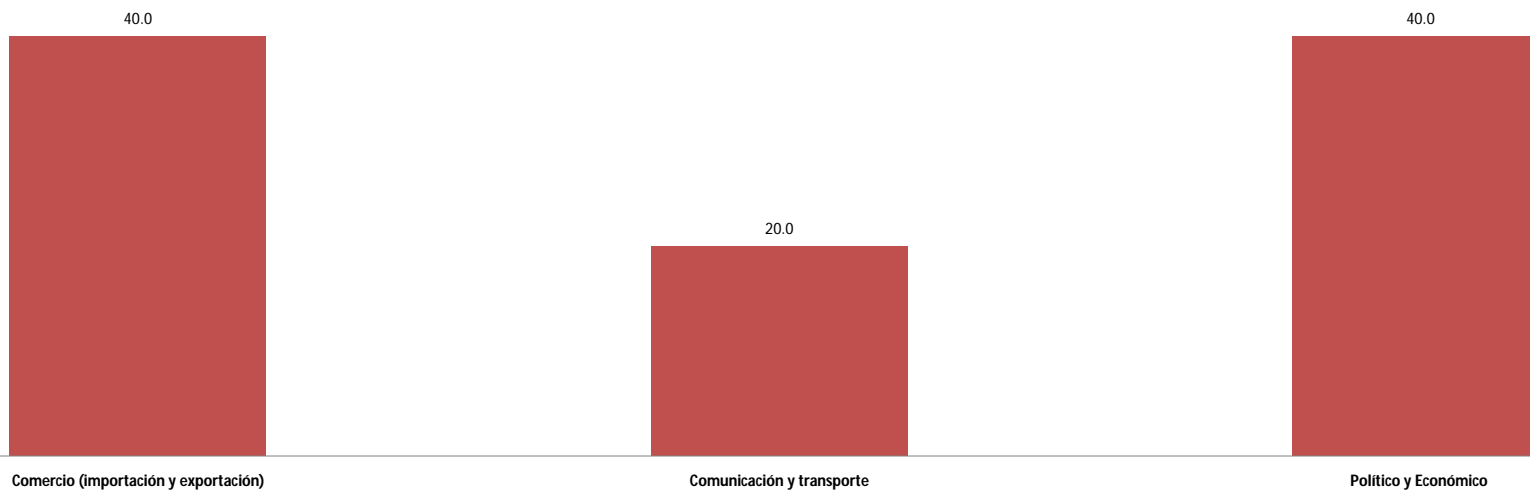
4.1 Objetivo del Proyecto Bioceánico, según los consultados

Espontánea - Sobre aquellos que manifiestan conocer el objetivo del Proyecto Bioceánico

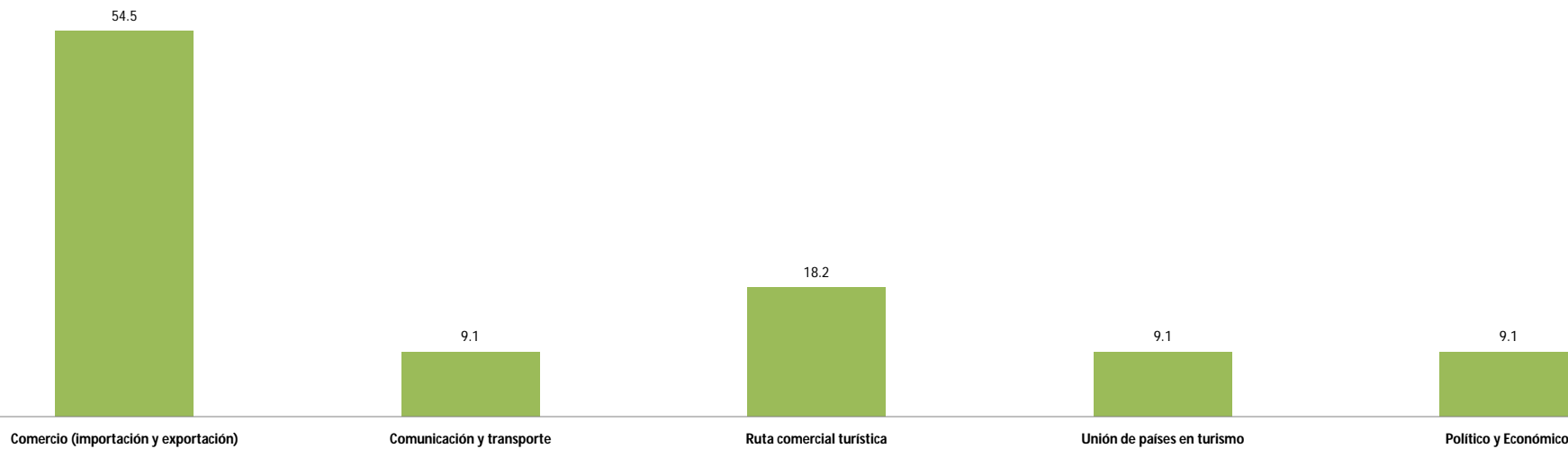
Opciones	Gral. Roca	Cinco Saltos	Allen	Cervantes
Comercio (importación y exportación)	36.4	40.0	54.5	75.0
Comunicación y transporte	18.2	20.0	9.1	12.5
La realización del tren	9.1	0.0	0.0	0.0
Crear una ruta entre los dos países	9.1	0.0	0.0	0.0
Ruta comercial turística	9.1	0.0	18.2	0.0
Mejora comercial laboral	9.1	0.0	0.0	0.0
Unión de países en turismo	9.1	0.0	9.1	0.0
Político y Económico	0.0	40.0	9.1	0.0
Solución problemas de agua	0.0	0.0	0.0	12.5

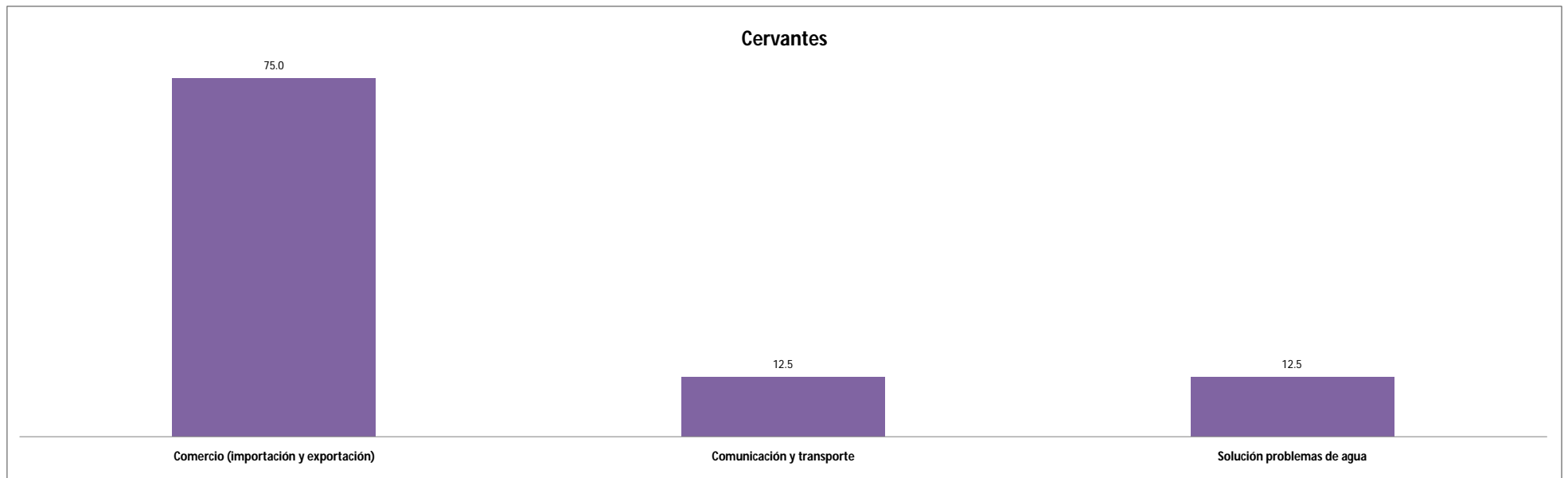


Cinco Saltos



Allen



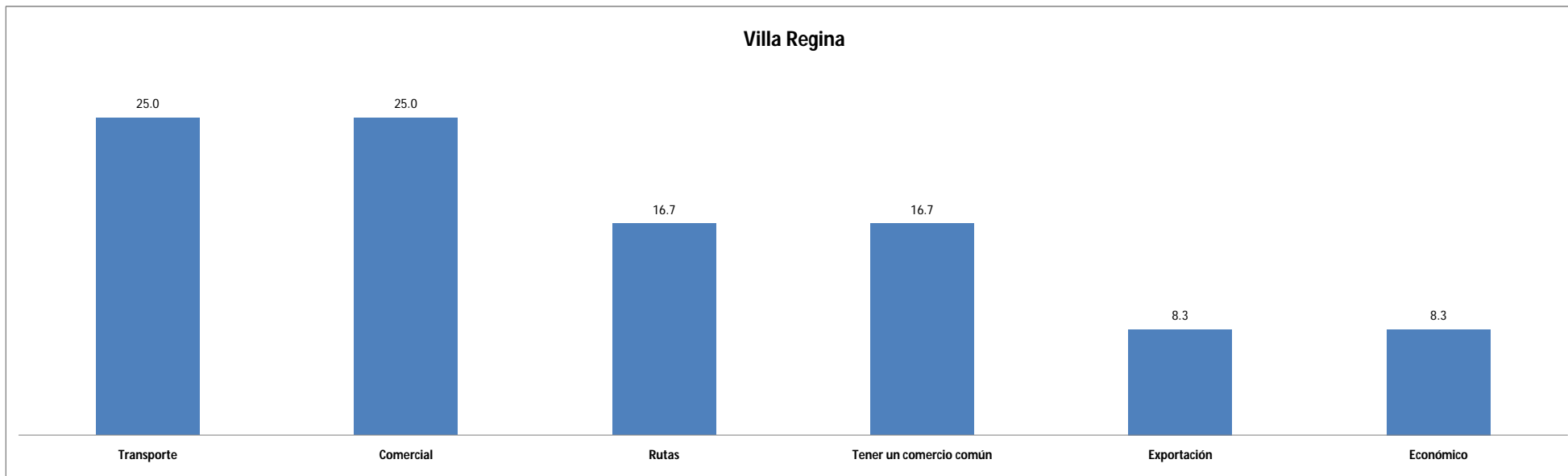


LOCALIDADES INCLUIDAS EN I.A PARTE II

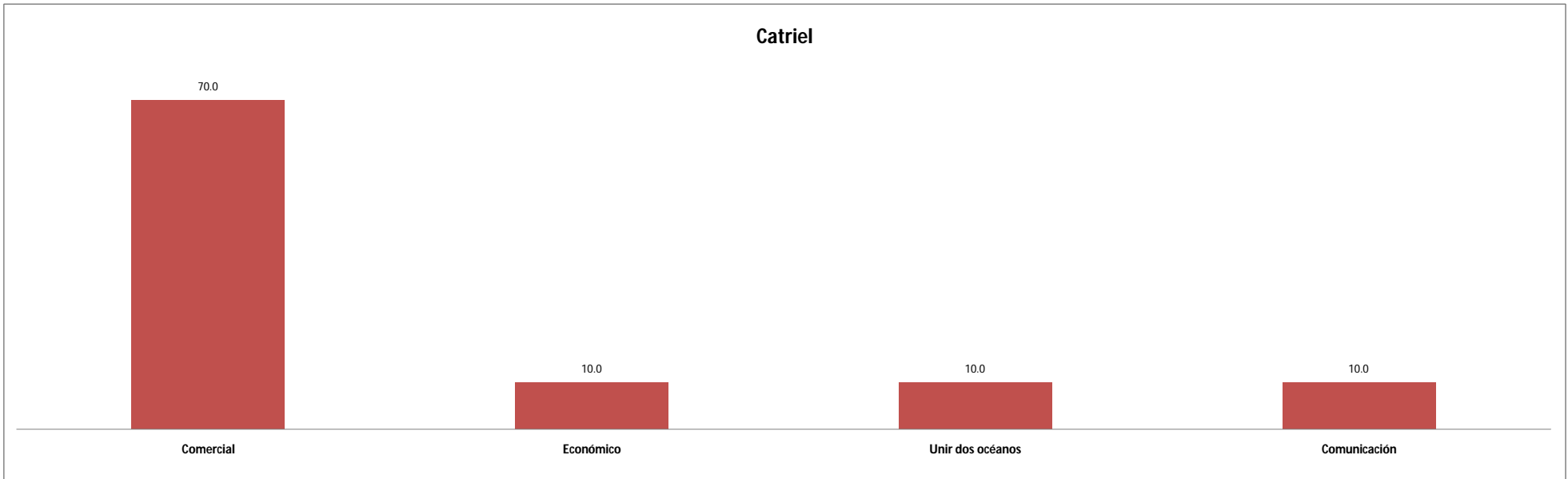
4.1 Objetivo del Proyecto Bioceánico, según los consultados

Espontánea - Sobre aquellos que manifiestan conocer el objetivo del Proyecto Bioceánico

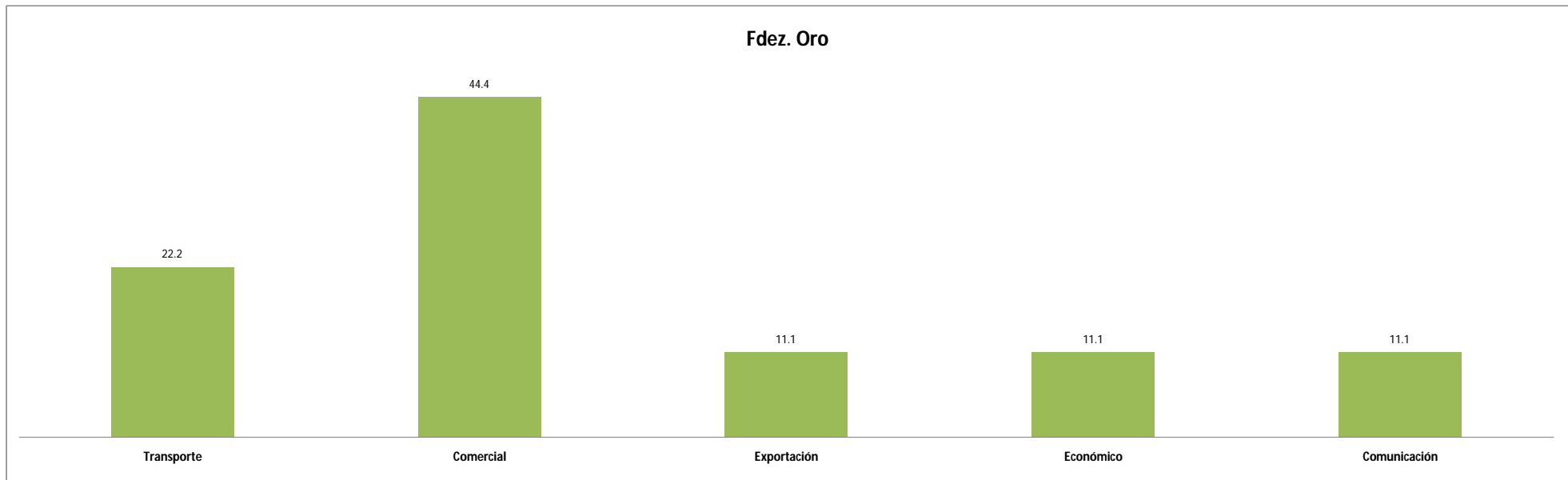
Columna1	Villa Regina	Catriel	Fdez. Oro	Chichinales
Transporte	25.0	0.0	22.2	0.0
Comercial	25.0	70.0	44.4	0.0
Rutas	16.7	0.0	0.0	20.0
Tener un comercio común	16.7	0.0	0.0	0.0
Exportación	8.3	0.0	11.1	20.0
Económico	8.3	10.0	11.1	20.0
Unir dos océanos	0.0	10.0	0.0	20.0
Comunicación	0.0	10.0	11.1	0.0
Unir países	0.0	0.0	0.0	20.0

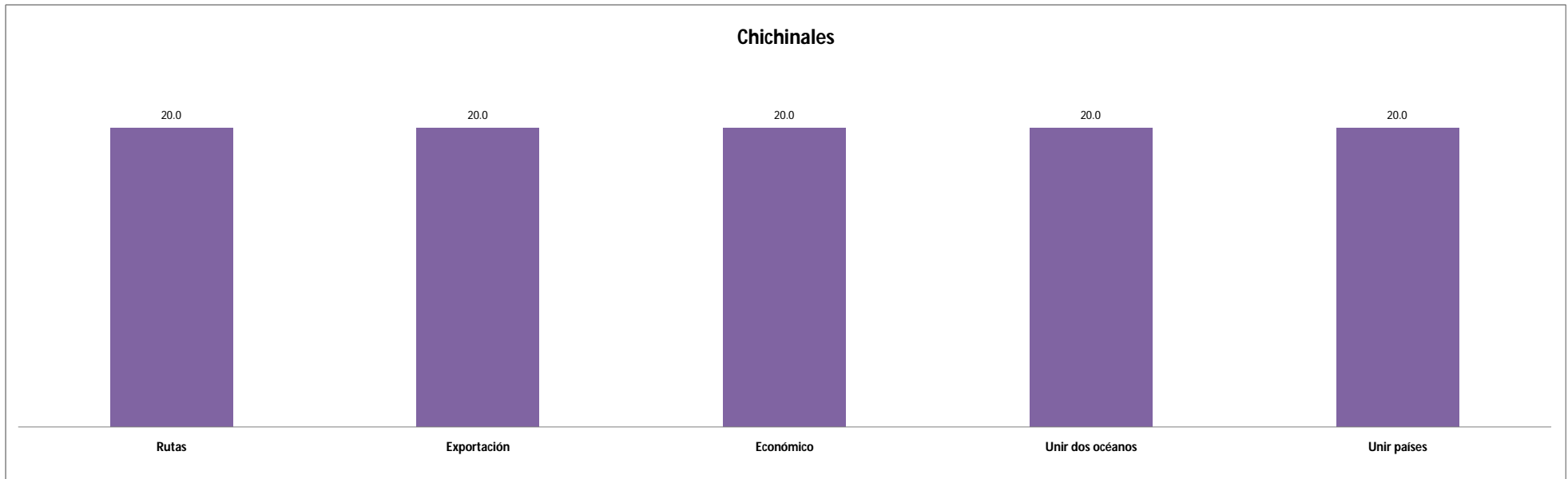


Catriel



Fdez. Oro



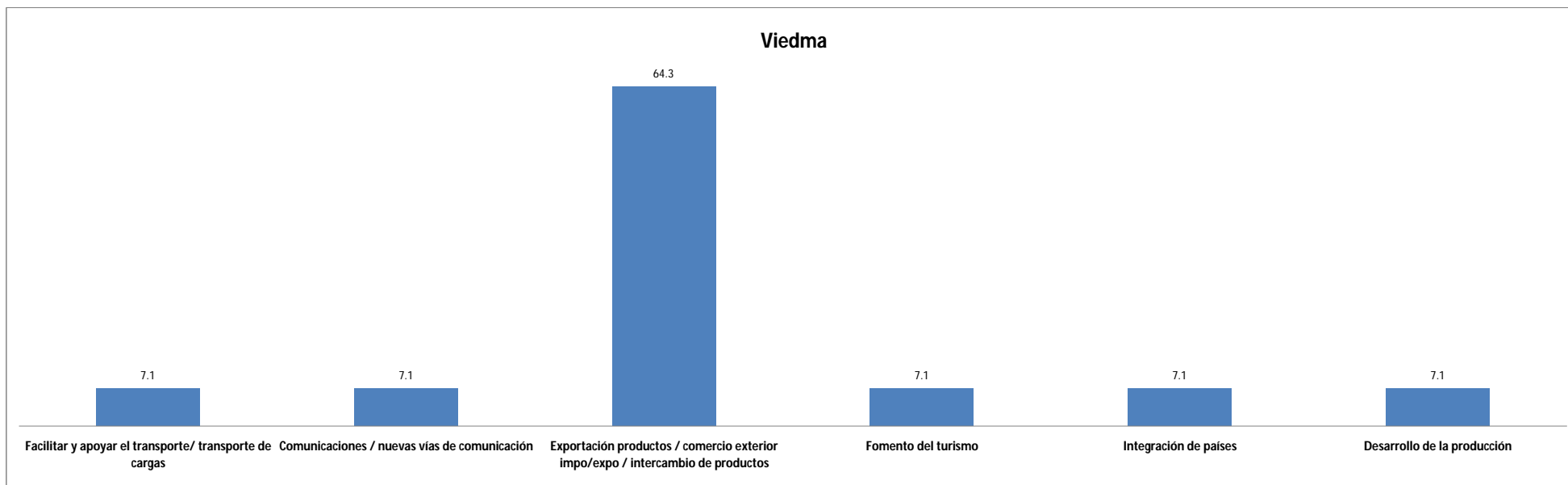


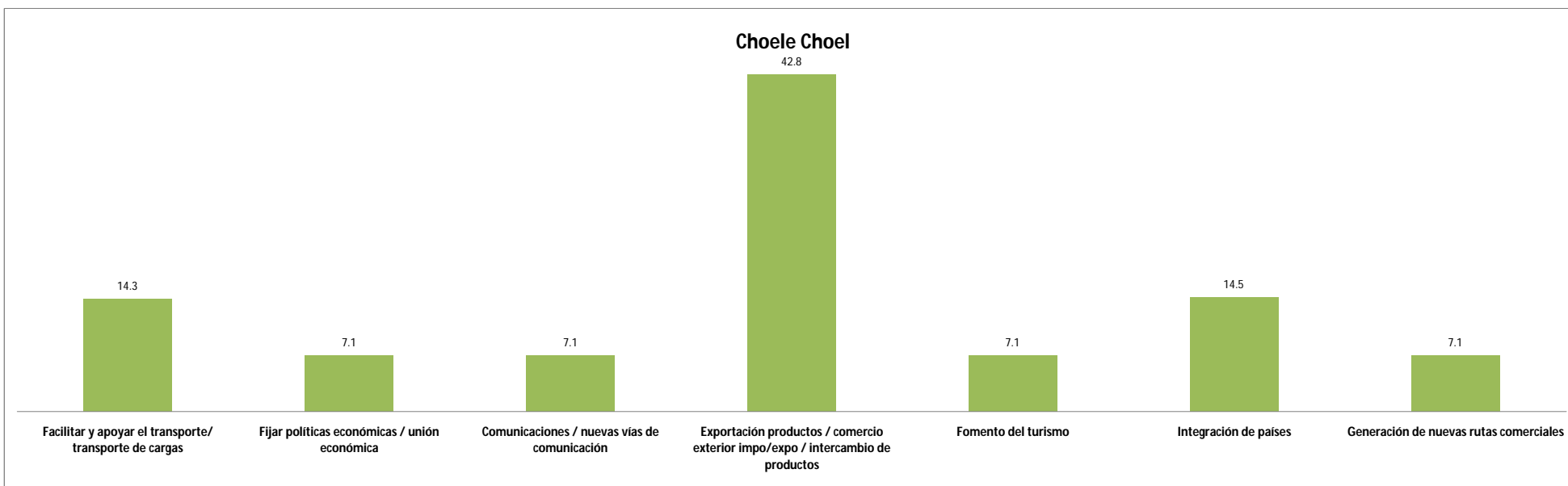
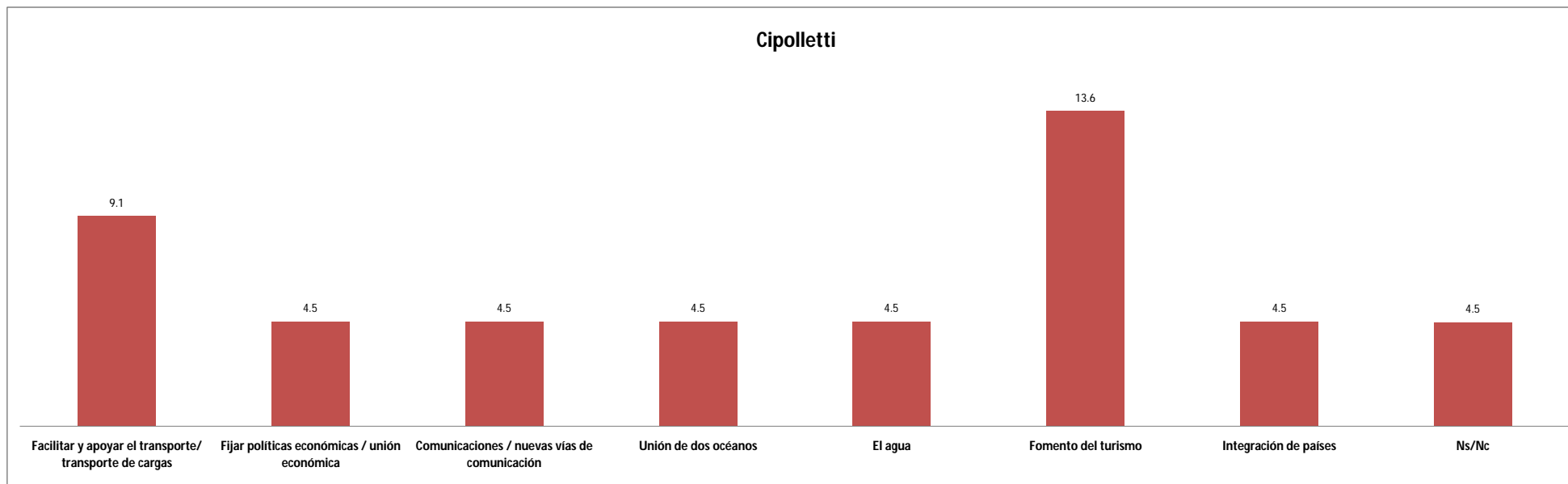
LOCALIDADES INCLUIDAS EN I.P

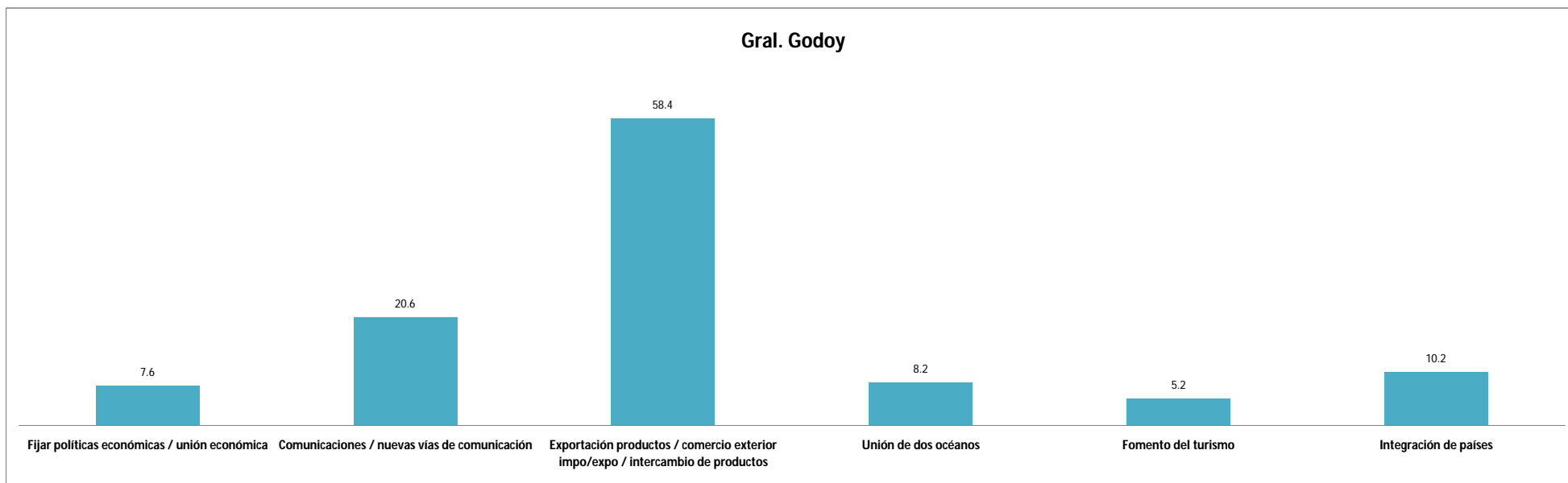
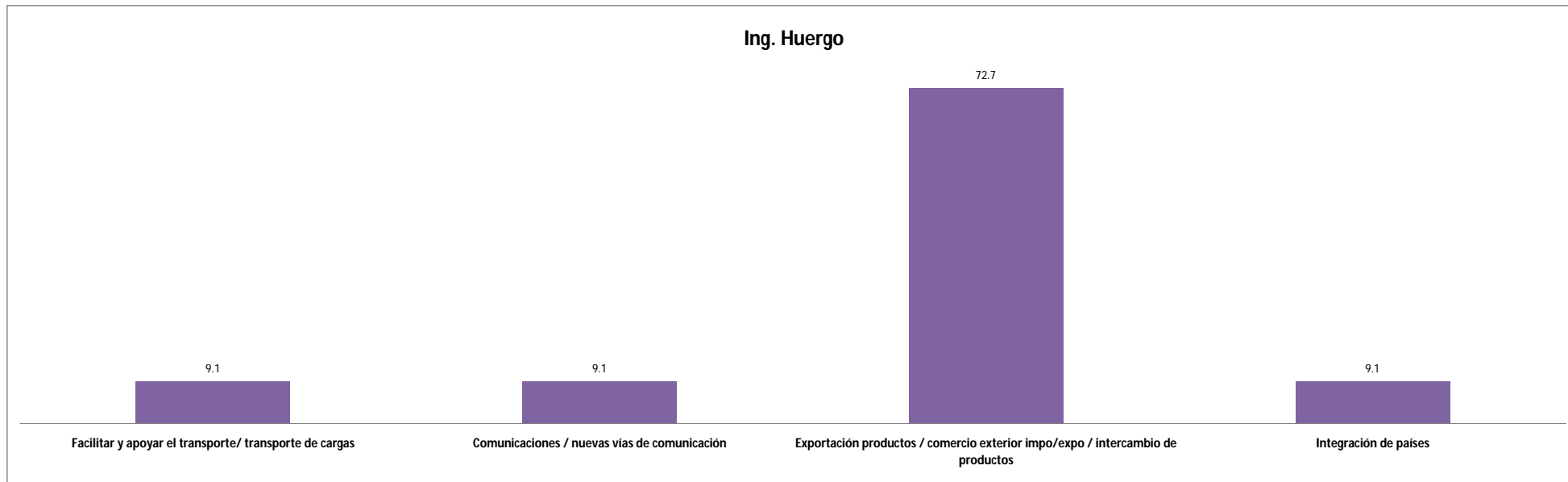
4.1 Objetivo del Proyecto Bioceánico, según los consultados

Espontánea - Sobre aquellos que manifiestan conocer el objetivo del Proyecto Bioceánico

Opciones	Viedma	Cipolletti	Choele Choel	Ing. Huergo	Gral. Godoy
Facilitar y apoyar el transporte/ transporte de cargas	7.1	9.1	14.3	9.1	0.0
Fijar políticas económicas / unión económica	0.0	4.5	7.1	0.0	7.6
Comunicaciones / nuevas vías de comunicación	7.1	4.5	7.1	9.1	20.6
Exportación productos / comercio exterior impo/expo / intercambio de productos	64.3	50.0	42.8	72.7	58.4
Unión de dos océanos	0.0	4.5	0.0	0.0	8.2
El agua	0.0	4.5	0.0	0.0	0.0
Fomento del turismo	7.1	13.6	7.1	0.0	5.2
Integración de países	7.1	4.5	14.5	9.1	10.2
Desarrollo de la producción	7.1	0.0	0.0	0.0	0.0
Generación de nuevas rutas comerciales	0.0	0.0	7.1	0.0	0.0
Ns/Nc	0.0	4.5	0.0	0.0	0.0





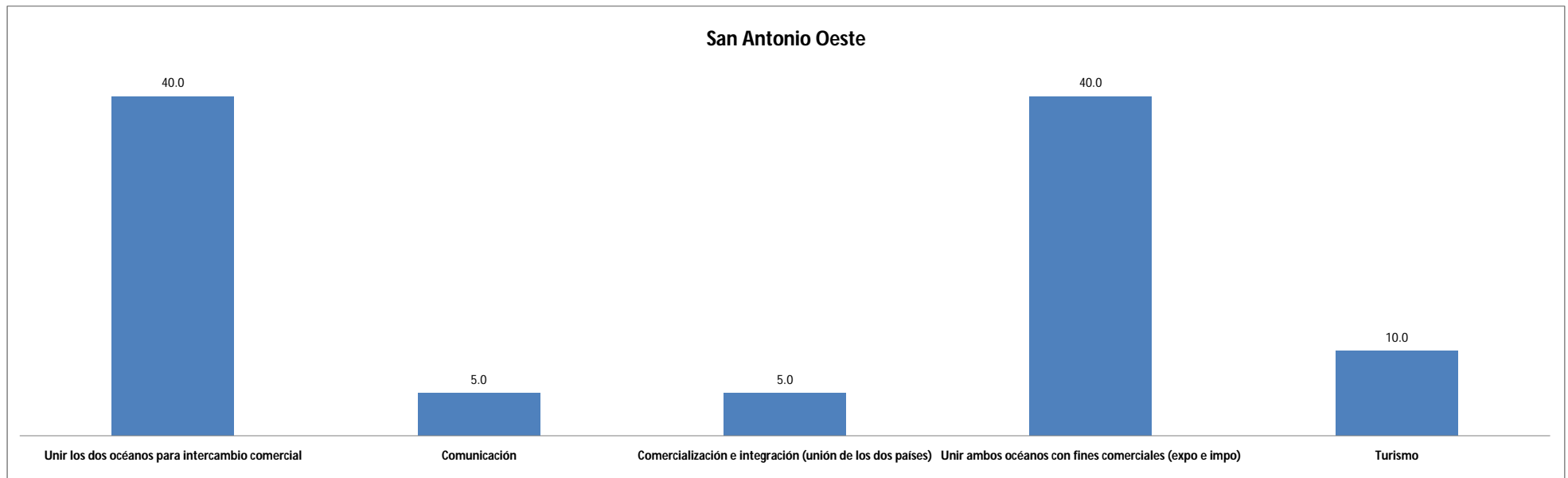


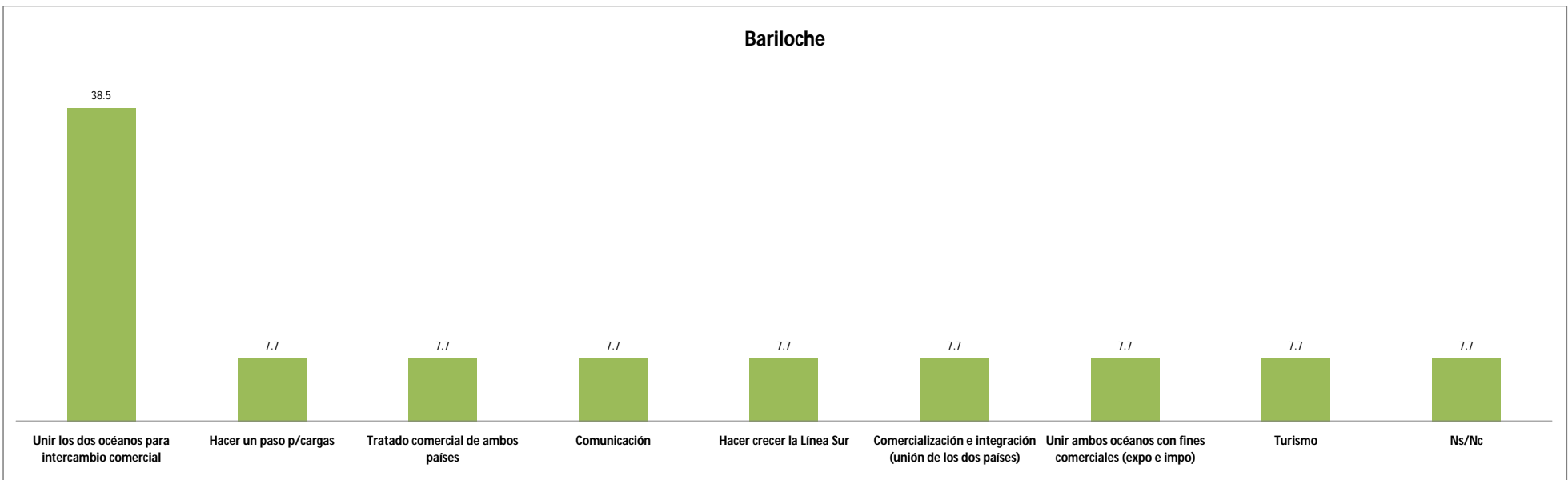
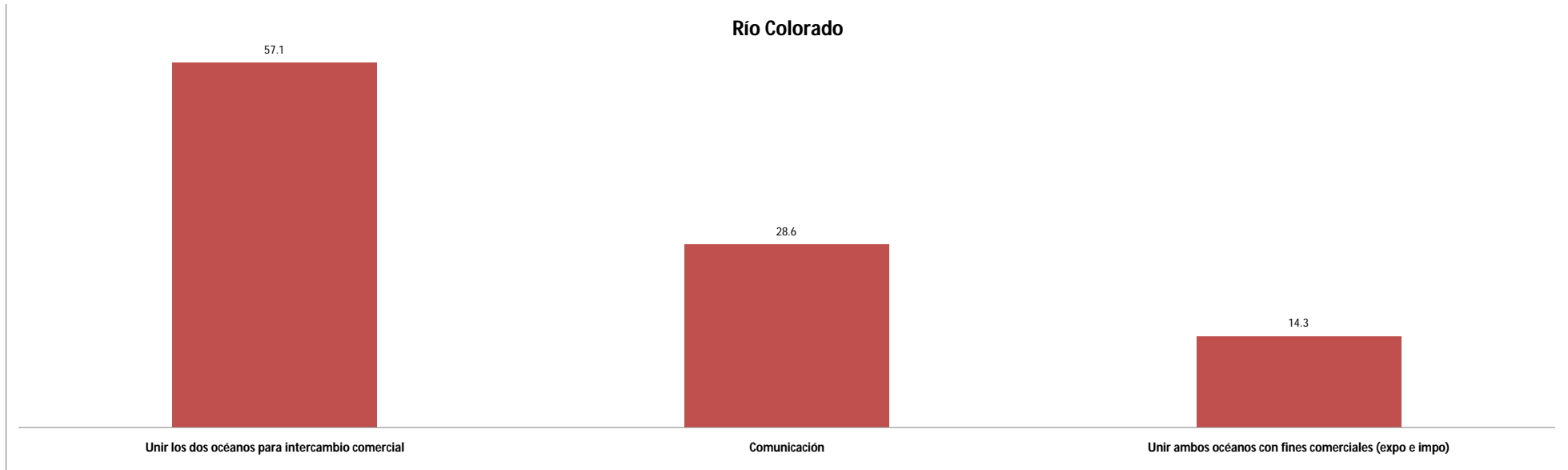
LOCALIDADES INCLUIDAS EN INFORME FINAL

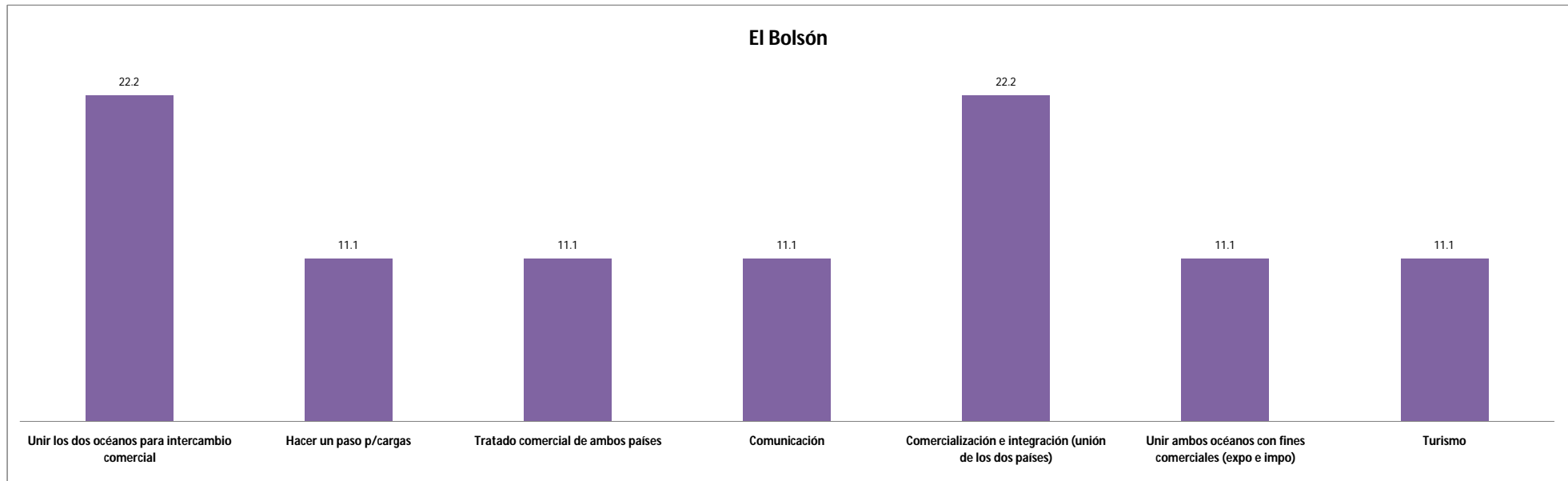
4.1 Objetivo del Proyecto Bioceánico, según los consultados

Espontánea - Sobre aquellos que manifiestan conocer el objetivo del Proyecto Bioceánico

Columna1	San Antonio			
	Oeste	Río Colorado	Bariloche	El Bolsón
Unir los dos océanos para intercambio comercial	40.0	57.1	38.46	22.2
Hacer un paso p/cargas	0.0	0.0	7.69	11.1
Tratado comercial de ambos países	0.0	0.0	7.69	11.1
Comunicación	5.0	28.6	7.69	11.1
Hacer crecer la Línea Sur	0.0	0.0	7.69	0.0
Comercialización e integración (unión de los dos países)	5.0	0.0	7.69	22.2
Unir ambos océanos con fines comerciales (expo e impo)	40.0	14.3	7.69	11.1
Turismo	10.0	0.0	7.69	11.1
Ns/Nc	0.0	0.0	7.69	0.0



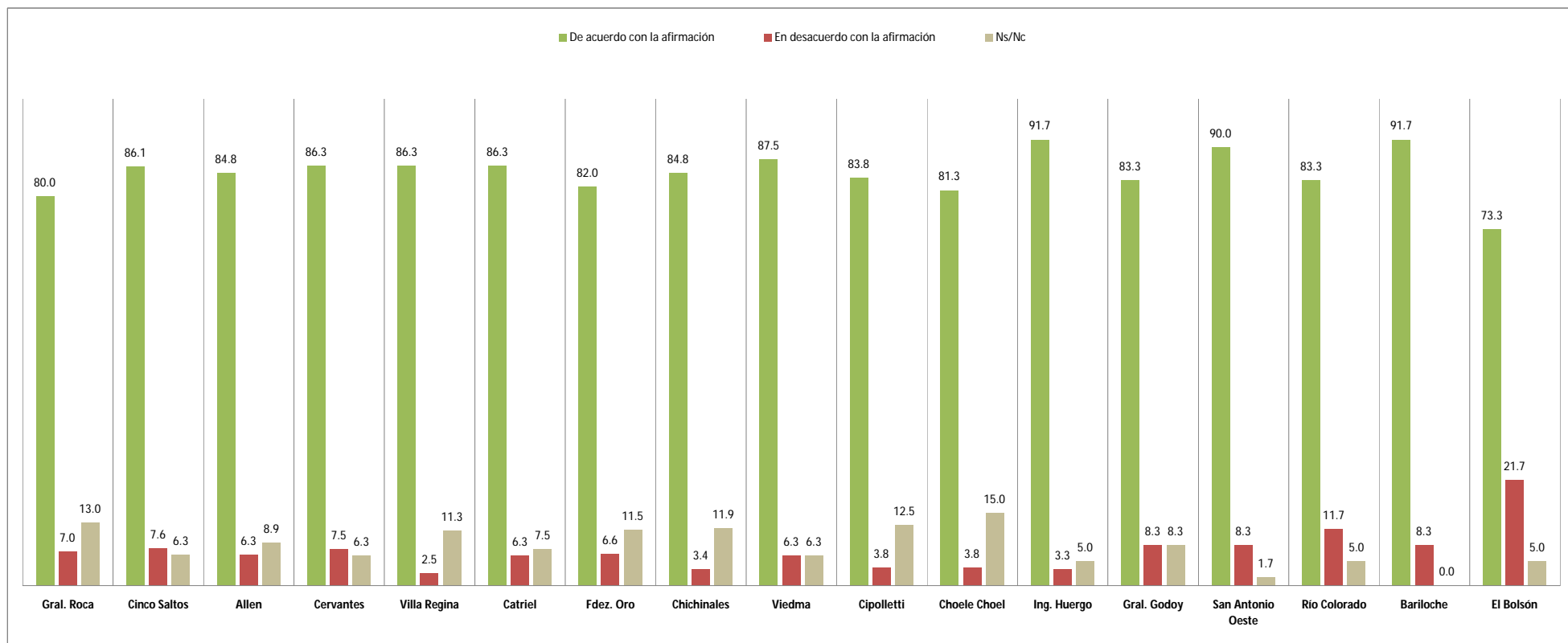




5.1 Acuerdo o desacuerdo con afirmaciones acerca del Corredor Bioceánico: "El corredor Bioceánico permitirá el crecimiento económico de la provincia"

Guiada - Sobre el total general

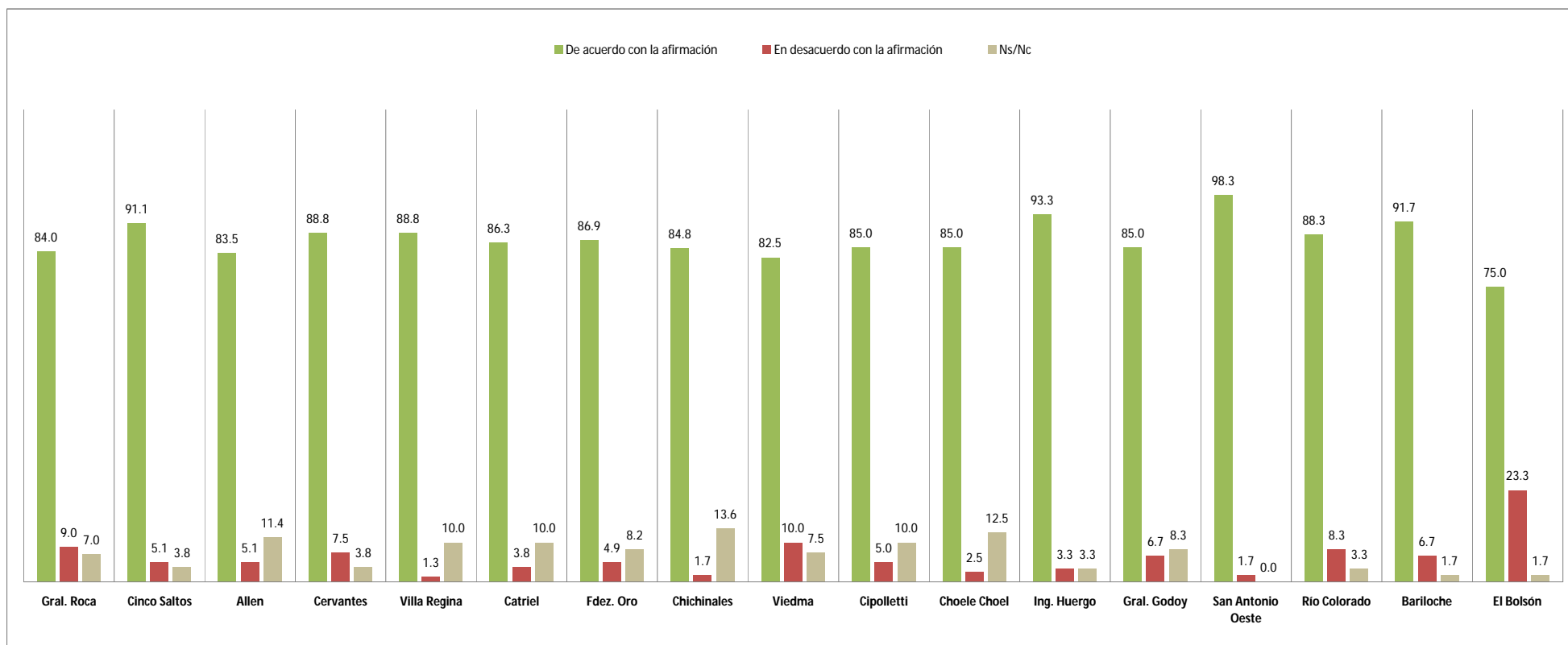
Columna1	Gral. Roca	Cinco Saltos	Allen	Cervantes	Villa Regina	Catriel	Fdez. Oro	Chichinales	Viedma	Cipolletti	Choele Choel	Ing. Huergo	Gral. Godoy	San Antonio Oeste	Río Colorado	Bariloche	El Bolsón
De acuerdo con la afirmación	80.0	86.1	84.8	86.3	86.3	86.3	82.0	84.8	87.5	83.8	81.3	91.7	83.3	90.0	83.3	91.7	73.3
En desacuerdo con la afirmación	7.0	7.6	6.3	7.5	2.5	6.3	6.6	3.4	6.3	3.8	3.8	3.3	8.3	8.3	11.7	8.3	21.7
Ns/Nc	13.0	6.3	8.9	6.3	11.3	7.5	11.5	11.9	6.3	12.5	15.0	5.0	8.3	1.7	5.0	0.0	5.0



5.2 Acuerdo o desacuerdo con afirmaciones acerca del Corredor Bioceánico: "El corredor Bioceánico es una alternativa de desarrollo para las ciudades donde pasará"

Guiada - Sobre el total general

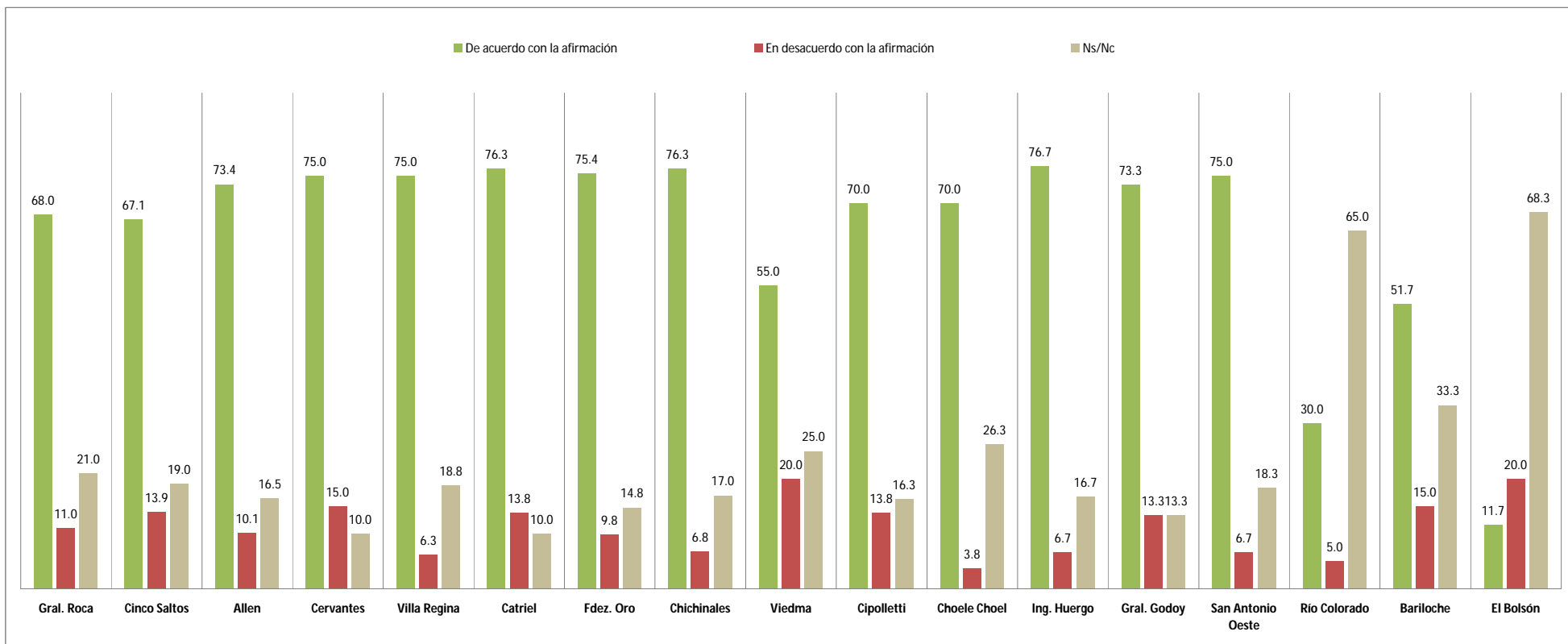
Columna1	Gral. Roca	Cinco Saltos	Allen	Cervantes	Villa Regina	Catriel	Fdez. Oro	Chichinales	Viedma	Cipolletti	Choele Choel	Ing. Huergo	Gral. Godoy	San Antonio Oeste	Río Colorado	Bariloche	El Bolsón
De acuerdo con la afirmación	84.0	91.1	83.5	88.8	88.8	86.3	86.9	84.8	82.5	85.0	85.0	93.3	85.0	98.3	88.3	91.7	75.0
En desacuerdo con la afirmación	9.0	5.1	5.1	7.5	1.3	3.8	4.9	1.7	10.0	5.0	2.5	3.3	6.7	1.7	8.3	6.7	23.3
Ns/Nc	7.0	3.8	11.4	3.8	10.0	10.0	8.2	13.6	7.5	10.0	12.5	3.3	8.3	0.0	3.3	1.7	1.7



5.3 Acuerdo o desacuerdo con afirmaciones acerca del Corredor Bioceánico: "La gente estará de acuerdo con este proyecto"

Guiada - Sobre el total general

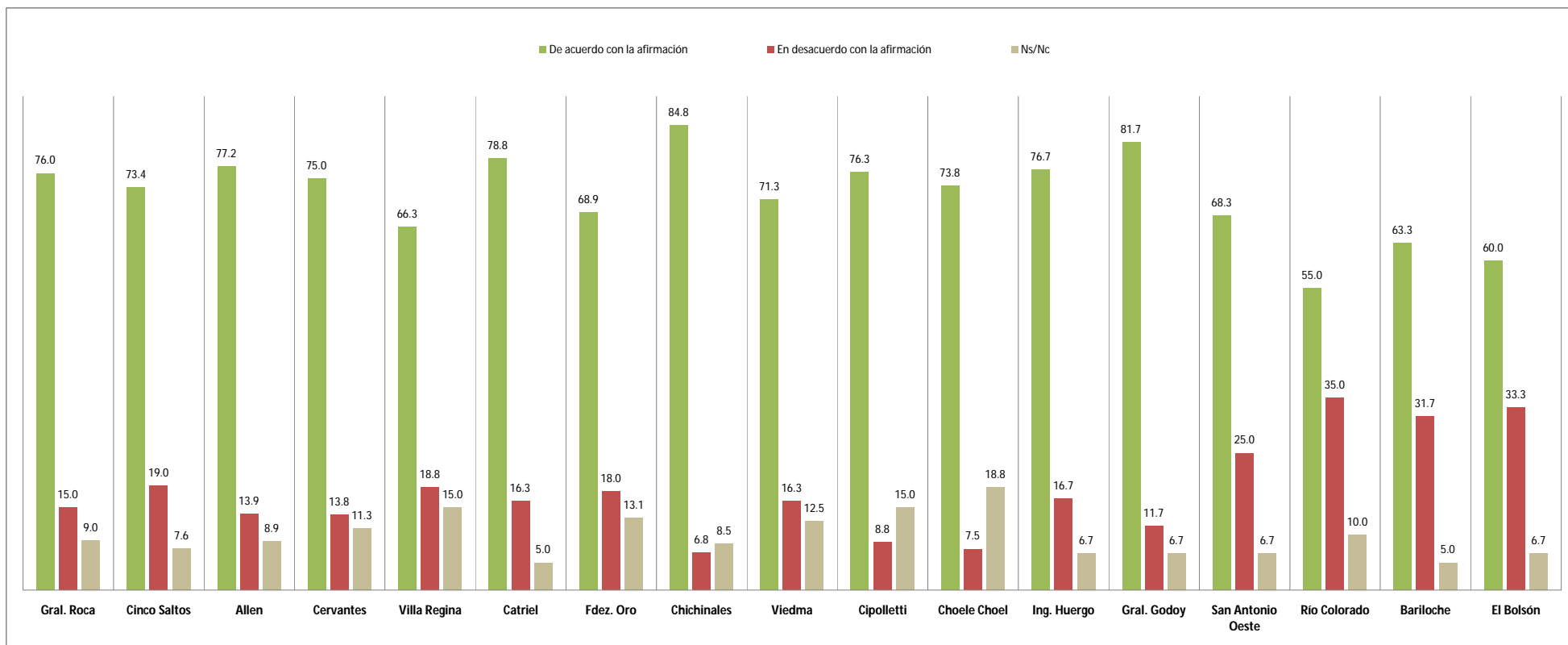
Columna1	Gral. Roca	Cinco Saltos	Allen	Cervantes	Villa Regina	Catriel	Fdez. Oro	Chichinales	Viedma	Cipolletti	Choele Choel	Ing. Huergo	Gral. Godoy	San Antonio Oeste	Río Colorado	Bariloche	El Bolsón
De acuerdo con la afirmación	68.0	67.1	73.4	75.0	75.0	76.3	75.4	76.3	55.0	70.0	70.0	76.7	73.3	75.0	30.0	51.7	11.7
En desacuerdo con la afirmación	11.0	13.9	10.1	15.0	6.3	13.8	9.8	6.8	20.0	13.8	3.8	6.7	13.3	6.7	5.0	15.0	20.0
Ns/Nc	21.0	19.0	16.5	10.0	18.8	10.0	14.8	17.0	25.0	16.3	26.3	16.7	13.3	18.3	65.0	33.3	68.3



5.4 Acuerdo o desacuerdo con afirmaciones acerca del Corredor Bioceánico: "El proyecto contribuirá al desarrollo de la postergada Región Sur rionegrina disminuyendo la migración de jóvenes hacia Bariloche"

Guiada - Sobre el total general

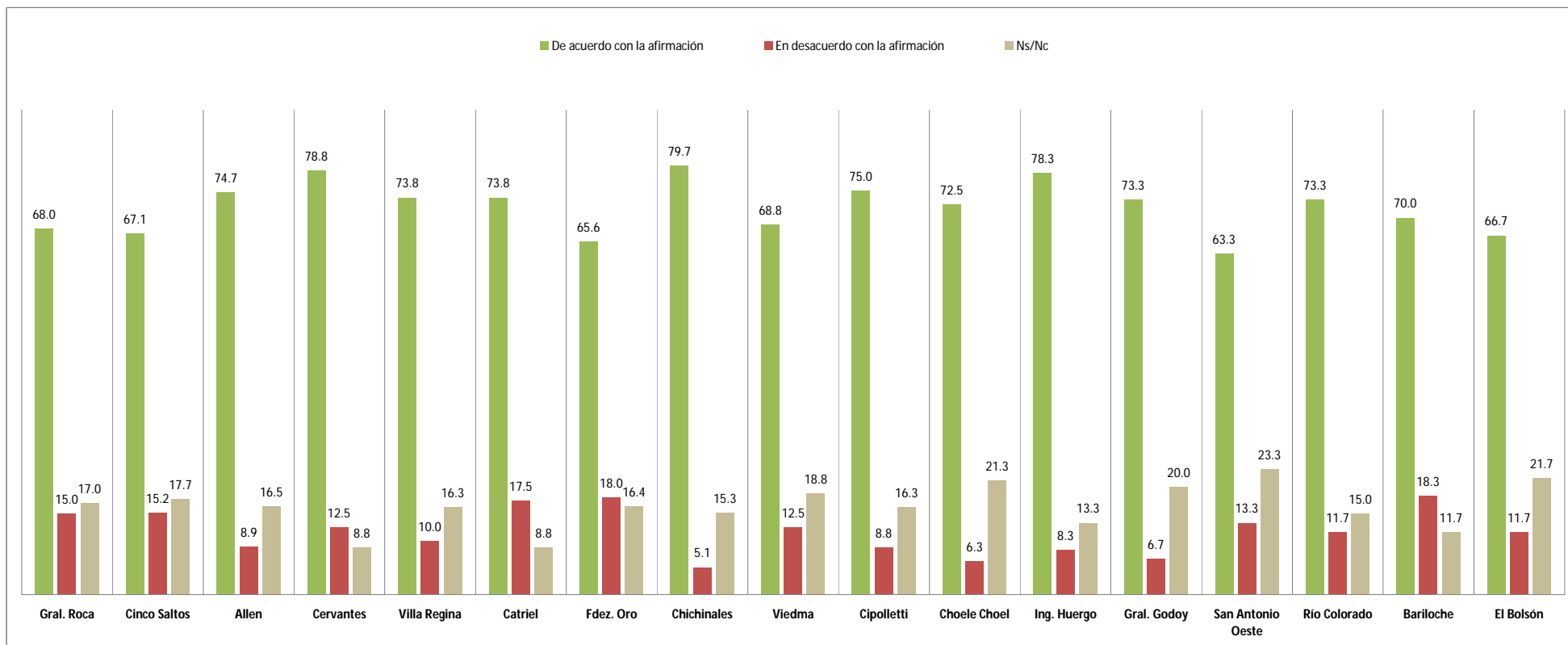
Columna1	Gral. Roca	Cinco Saltos	Allen	Cervantes	Villa Regina	Catriel	Fdez. Oro	Chichinales	Viedma	Cipolletti	Choele Choel	Ing. Huergo	Gral. Godoy	San Antonio Oeste	Río Colorado	Bariloche	El Bolsón
De acuerdo con la afirmación	76.0	73.4	77.2	75.0	66.3	78.8	68.9	84.8	71.3	76.3	73.8	76.7	81.7	68.3	55.0	63.3	60.0
En desacuerdo con la afirmación	15.0	19.0	13.9	13.8	18.8	16.3	18.0	6.8	16.3	8.8	7.5	16.7	11.7	25.0	35.0	31.7	33.3
Ns/Nc	9.0	7.6	8.9	11.3	15.0	5.0	13.1	8.5	12.5	15.0	18.8	6.7	6.7	6.7	10.0	5.0	6.7



5.5 Acuerdo o desacuerdo con afirmaciones acerca del Corredor Bioceánico: "Los países se pondrán de acuerdo para realizar el proyecto"

Guiada - Sobre el total general

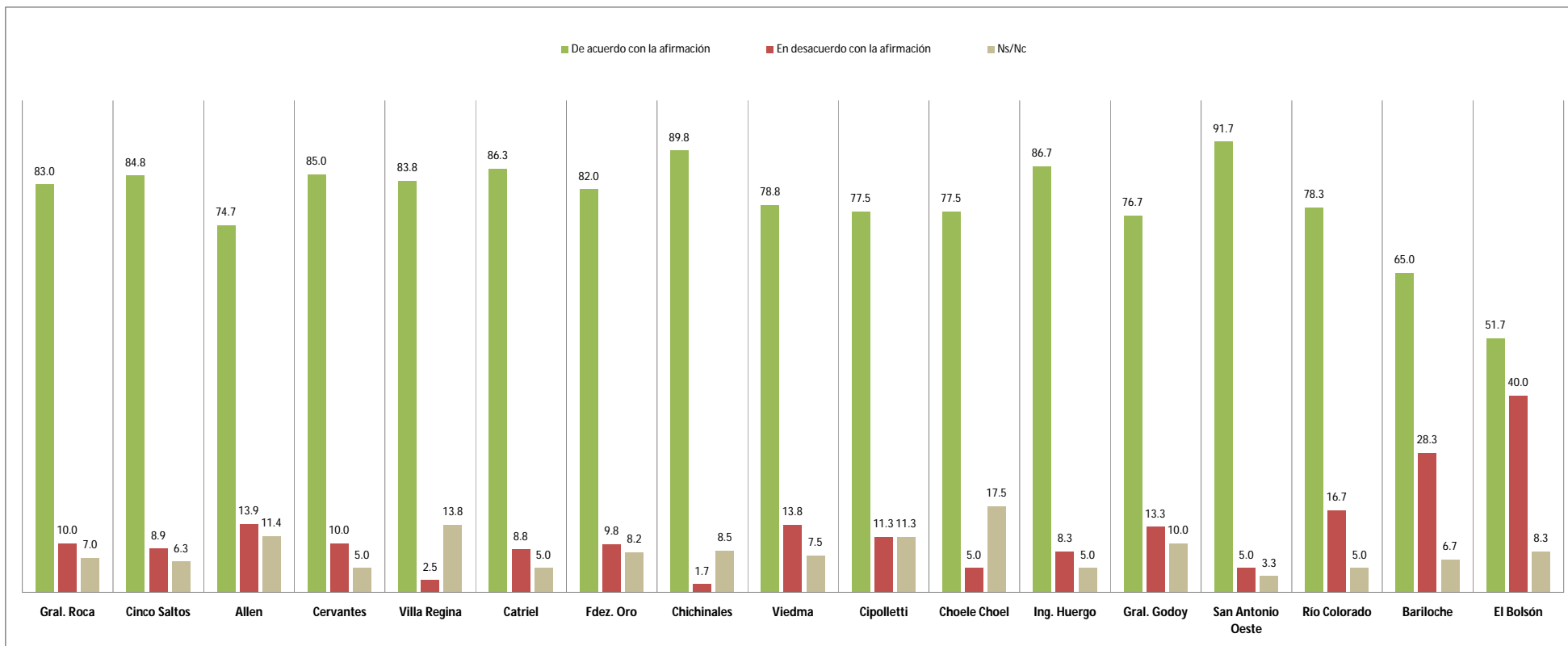
Columna1	Gral. Roca	Cinco Saltos	Allen	Cervantes	Villa Regina	Catriel	Fdez. Oro	Chichinales	Viedma	Cipolletti	Choele Choel	Ing. Huergo	Gral. Godoy	San Antonio Oeste	Río Colorado	Bariloche	El Bolsón
De acuerdo con la afirmación	68.0	67.1	74.7	78.8	73.8	73.8	65.6	79.7	68.8	75.0	72.5	78.3	73.3	63.3	73.3	70.0	66.7
En desacuerdo con la afirmación	15.0	15.2	8.9	12.5	10.0	17.5	18.0	5.1	12.5	8.8	6.3	8.3	6.7	13.3	11.7	18.3	11.7
Ns/Nc	17.0	17.7	16.5	8.8	16.3	8.8	16.4	15.3	18.8	16.3	21.3	13.3	20.0	23.3	15.0	11.7	21.7



5.6 Acuerdo o desacuerdo con afirmaciones acerca del Corredor Bioceánico: "Este proyecto mejorará la calidad de vida de las personas que viven en ciudades donde pasará"

Guiada - Sobre el total general

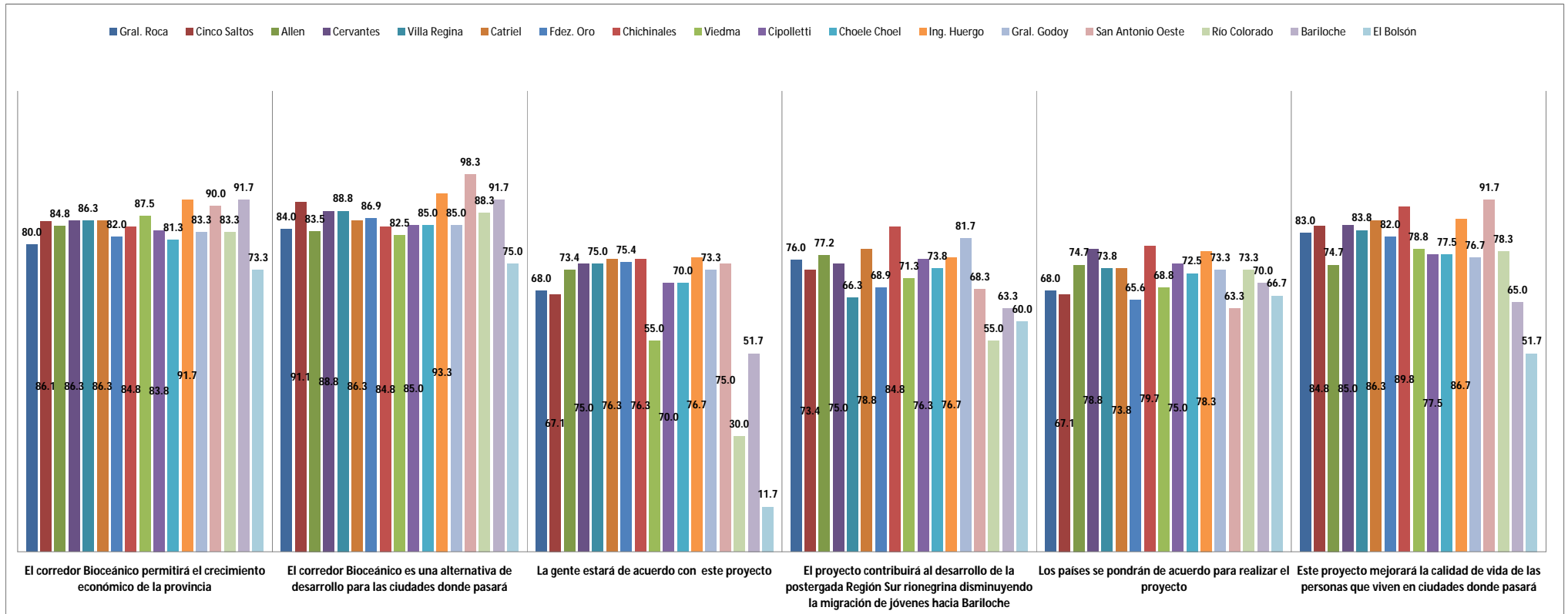
Columna1	Gral. Roca	Cinco Saltos	Allen	Cervantes	Villa Regina	Catriel	Fdez. Oro	Chichinales	Viedma	Cipolletti	Choele Choel	Ing. Huergo	Gral. Godoy	San Antonio Oeste	Río Colorado	Bariloche	El Bolsón
De acuerdo con la afirmación	83.0	84.8	74.7	85.0	83.8	86.3	82.0	89.8	78.8	77.5	77.5	86.7	76.7	91.7	78.3	65.0	51.7
En desacuerdo con la afirmación	10.0	8.9	13.9	10.0	2.5	8.8	9.8	1.7	13.8	11.3	5.0	8.3	13.3	5.0	16.7	28.3	40.0
Ns/Nc	7.0	6.3	11.4	5.0	13.8	5.0	8.2	8.5	7.5	11.3	17.5	5.0	10.0	3.3	5.0	6.7	8.3



Cuadro Síntesis. Nivel de Acuerdo con afirmaciones acerca del Corredor Bioceánico. Comparativo respuestas positivas todas las localidades

Guiada - Sobre el total general

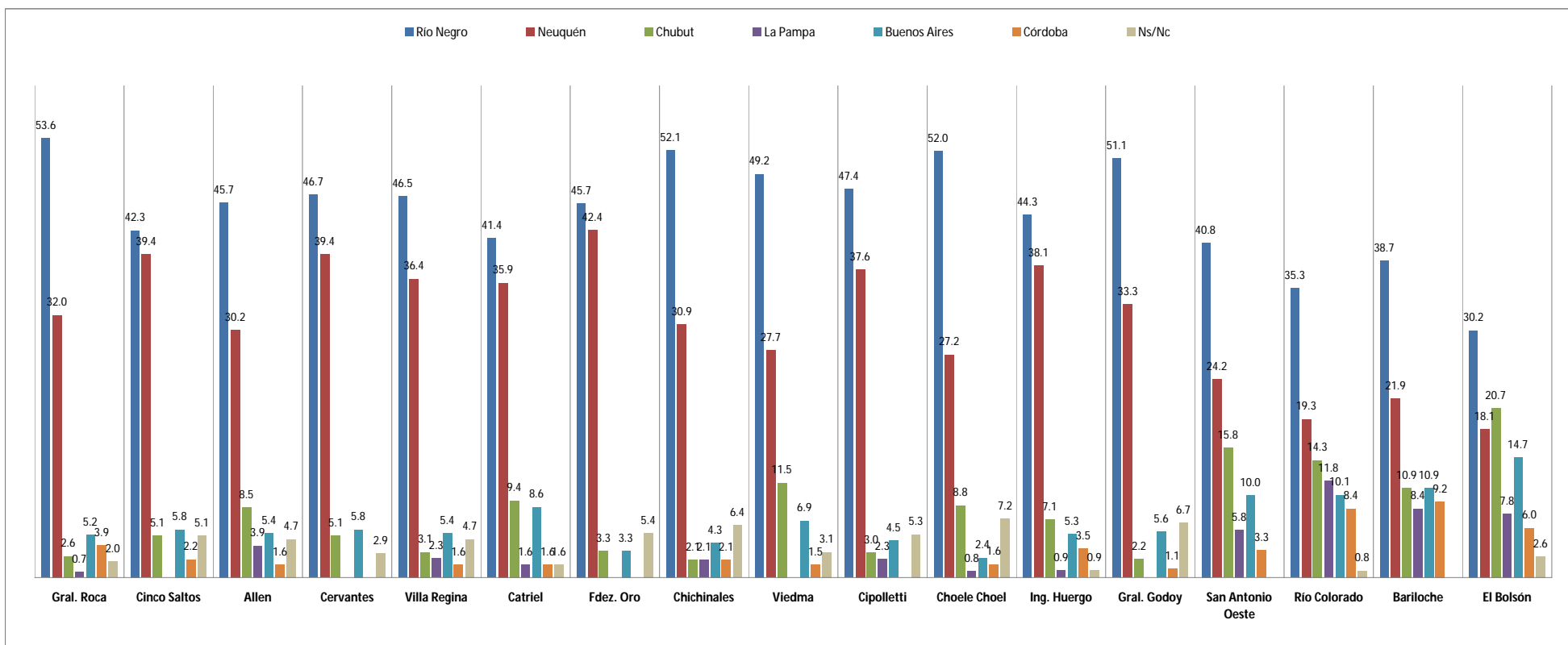
	Gral. Roca	Cinco Saltos	Allen	Cervantes	Villa Regina	Catriel	Fdez. Oro	Chichinales	Viedma	Cipolletti	Choele Choel	Ing. Huergo	Gral. Godoy	San Antonio Oeste	Río Colorado	Bariloche	El Bolsón
Columna1																	
El corredor Bioceánico permitirá el crecimiento económico de la provincia	80.0	86.1	84.8	86.3	86.3	86.3	82.0	84.8	87.5	83.8	81.3	91.7	83.3	90.0	83.3	91.7	73.3
El corredor Bioceánico es una alternativa de desarrollo para las ciudades donde pasará	84.0	91.1	83.5	88.8	88.8	86.3	86.9	84.8	82.5	85.0	85.0	93.3	85.0	98.3	88.3	91.7	75.0
La gente estará de acuerdo con este proyecto	68.0	67.1	73.4	75.0	75.0	76.3	75.4	76.3	55.0	70.0	70.0	76.7	73.3	75.0	30.0	51.7	11.7
El proyecto contribuirá al desarrollo de la postergada Región Sur rionegrina disminuyendo la migración de jóvenes hacia Bariloche	76.0	73.4	77.2	75.0	66.3	78.8	68.9	84.8	71.3	76.3	73.8	76.7	81.7	68.3	55.0	63.3	60.0
Los países se pondrán de acuerdo para realizar el proyecto	68.0	67.1	74.7	78.8	73.8	73.8	65.6	79.7	68.8	75.0	72.5	78.3	73.3	63.3	73.3	70.0	66.7
Este proyecto mejorará la calidad de vida de las personas que viven en ciudades donde pasará	83.0	84.8	74.7	85.0	83.8	86.3	82.0	89.8	78.8	77.5	77.5	86.7	76.7	91.7	78.3	65.0	51.7



6. ¿Qué provincias cree Ud. que se beneficiarán con este Corredor?

Guiada - Sobre el total general

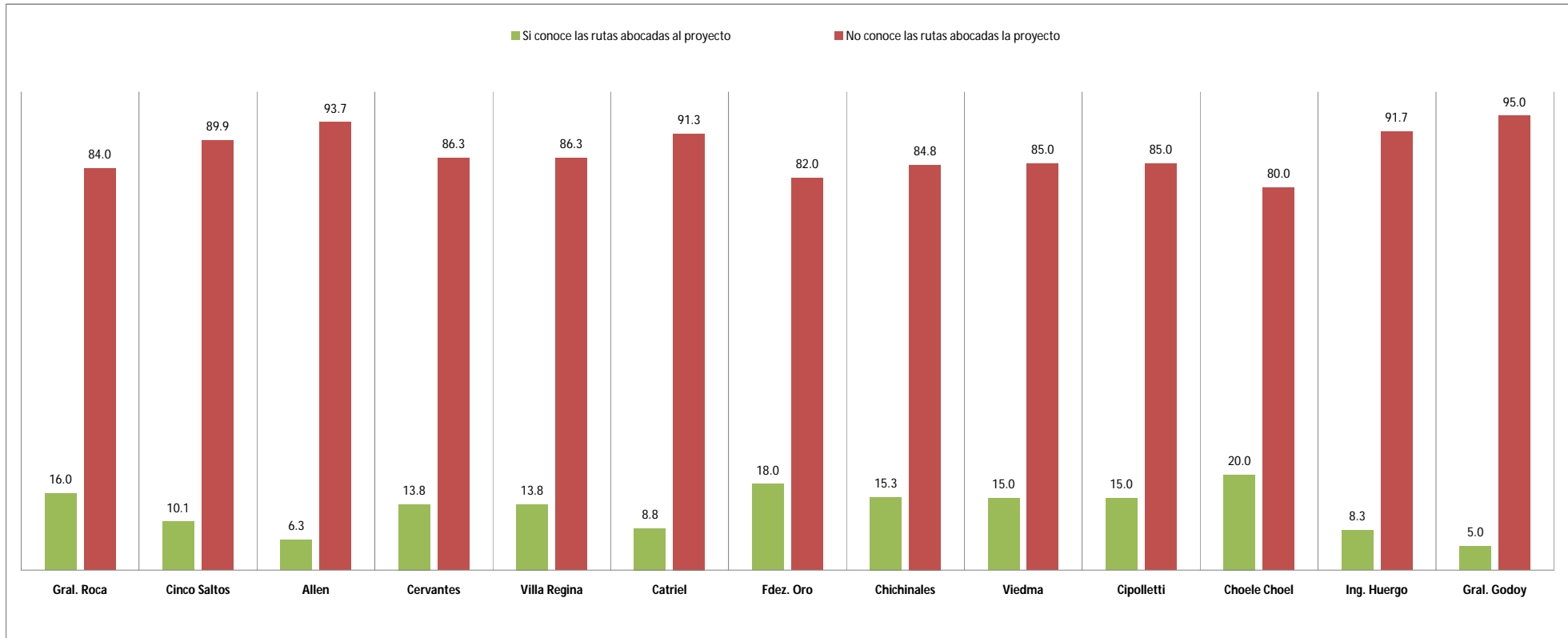
Columna1	Gral. Roca	Cinco Saltos	Allen	Cervantes	Villa Regina	Catriel	Fdez. Oro	Chichinales	Viedma	Cipolletti	Choele Choel	Ing. Huergo	Gral. Godoy	San Antonio Oeste	Río Colorado	Bariloche	El Bolsón
Río Negro	53.6	42.3	45.7	46.7	46.5	41.4	45.7	52.1	49.2	47.4	52.0	44.3	51.1	40.8	35.3	38.7	30.2
Neuquén	32.0	39.4	30.2	39.4	36.4	35.9	42.4	30.9	27.7	37.6	27.2	38.1	33.3	24.2	19.3	21.9	18.1
Chubut	2.6	5.1	8.5	5.1	3.1	9.4	3.3	2.1	11.5	3.0	8.8	7.1	2.2	15.8	14.3	10.9	20.7
La Pampa	0.7	0.0	3.9	0.0	2.3	1.6	0.0	2.1	0.0	2.3	0.8	0.9	0.0	5.8	11.8	8.4	7.8
Buenos Aires	5.2	5.8	5.4	5.8	5.4	8.6	3.3	4.3	6.9	4.5	2.4	5.3	5.6	10.0	10.1	10.9	14.7
Córdoba	3.9	2.2	1.6	0.0	1.6	1.6	0.0	2.1	1.5	0.0	1.6	3.5	1.1	3.3	8.4	9.2	6.0
Ns/Nc	2.0	5.1	4.7	2.9	4.7	1.6	5.4	6.4	3.1	5.3	7.2	0.9	6.7	0.0	0.8	0.0	2.6



7. ¿Conoce las rutas en las que se extenderá?

Guiada - Sobre el total general

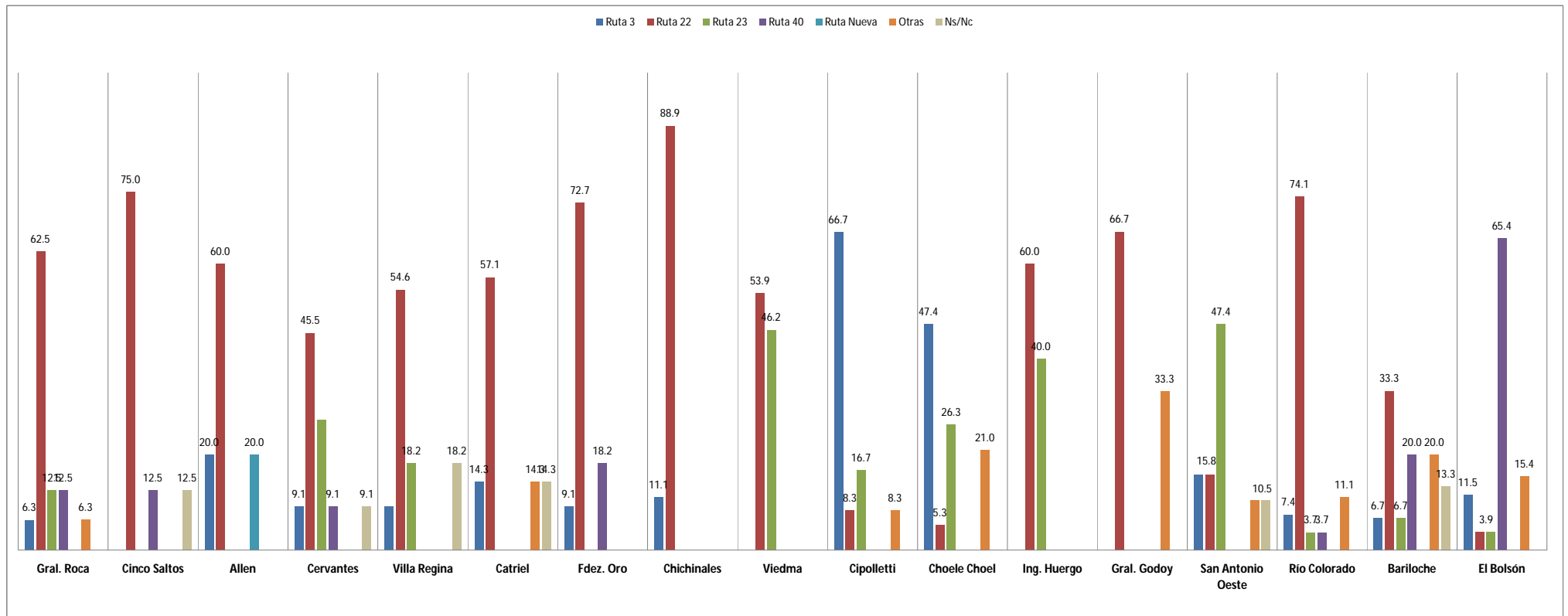
Columna1	Gral. Roca	Cinco Saltos	Allen	Cervantes	Villa Regina	Catriel	Fdez. Oro	Chichinales	Viedma	Cipolletti	Choele Choel	Ing. Huergo	Gral. Godoy	San Antonio Oeste	Río Colorado	Bariloche	El Bolsón
Si conoce las rutas abocadas al proyecto	16.0	10.1	6.3	13.8	13.8	8.8	18.0	15.3	15.0	15.0	20.0	8.3	5.0	31.7	45.0	25.0	43.3
No conoce las rutas abocadas la proyecto	84.0	89.9	93.7	86.3	86.3	91.3	82.0	84.8	85.0	85.0	80.0	91.7	95.0	68.3	55.0	75.0	56.7



7.1 Rutas que, según los consultados, serán incluidas en el proyecto Bioceánico

Espontánea - Sobre aquellos que manifestaron conocer las rutas abocadas la proyecto

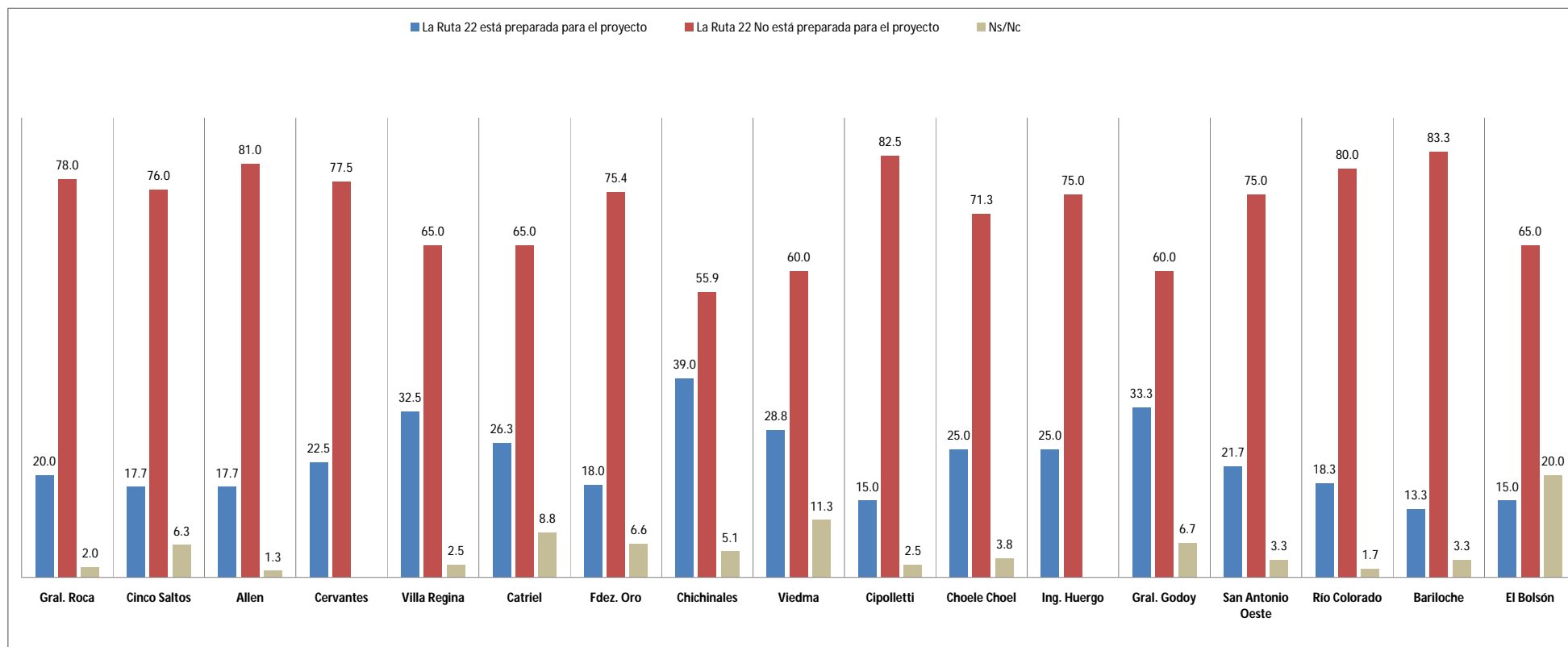
Columna1	Gral. Roca	Cinco Saltos	Allen	Cervantes	Villa Regina	Catriel	Fdez. Oro	Chichinales	Viedma	Cipolletti	Choele Choel	Ing. Huergo	Gral. Godoy	San Antonio Oeste	Río Colorado	Bariloche	El Bolsón
Ruta 3	6.3	0.0	20.0	9.1	9.1	14.3	9.1	11.1	0.0	66.7	47.4	0.0	0.0	15.8	7.4	6.7	11.5
Ruta 22	62.5	75.0	60.0	45.5	54.6	57.1	72.7	88.9	53.9	8.3	5.3	60.0	66.7	15.8	74.1	33.3	3.9
Ruta 23	12.5	0.0	0.0	27.3	18.2	0.0	0.0	0.0	46.2	16.7	26.3	40.0	0.0	47.4	3.7	6.7	3.9
Ruta 40	12.5	12.5	0.0	9.1	0.0	0.0	18.2	0.0	0.0	0.0	0.0	0.0	0.0	0.0	3.7	20.0	65.4
Ruta Nueva	0.0	0.0	20.0	0.0	0.0	0.0	0.0	0.0	0.0	0.0	0.0	0.0	0.0	0.0	0.0	0.0	0.0
Otras	6.3	0.0	0.0	0.0	0.0	14.3	0.0	0.0	0.0	8.3	21.0	0.0	33.3	10.5	11.1	20.0	15.4
Ns/Nc	0.0	12.5	0.0	9.1	18.2	14.3	0.0	0.0	0.0	0.0	0.0	0.0	0.0	10.5	0.0	13.3	0.0



8. Evaluación de la aptitud de la Ruta 22 incluida en el proyecto Bioceánico

Guiada - Sobre el total general

Columna1	Gral. Roca	Cinco Saltos	Allen	Cervantes	Villa Regina	Catriel	Fdez. Oro	Chichinales	Viedma	Cipolletti	Choele Choel	Ing. Huergo	Gral. Godoy	San Antonio Oeste	Rio Colorado	Bariloche	El Bolsón
La Ruta 22 está preparada para el proyecto	20.0	17.7	17.7	22.5	32.5	26.3	18.0	39.0	28.8	15.0	25.0	25.0	33.3	21.7	18.3	13.3	15.0
La Ruta 22 No está preparada para el proyecto	78.0	76.0	81.0	77.5	65.0	65.0	75.4	55.9	60.0	82.5	71.3	75.0	60.0	75.0	80.0	83.3	65.0
Ns/Nc	2.0	6.3	1.3	0.0	2.5	8.8	6.6	5.1	11.3	2.5	3.8	0.0	6.7	3.3	1.7	3.3	20.0

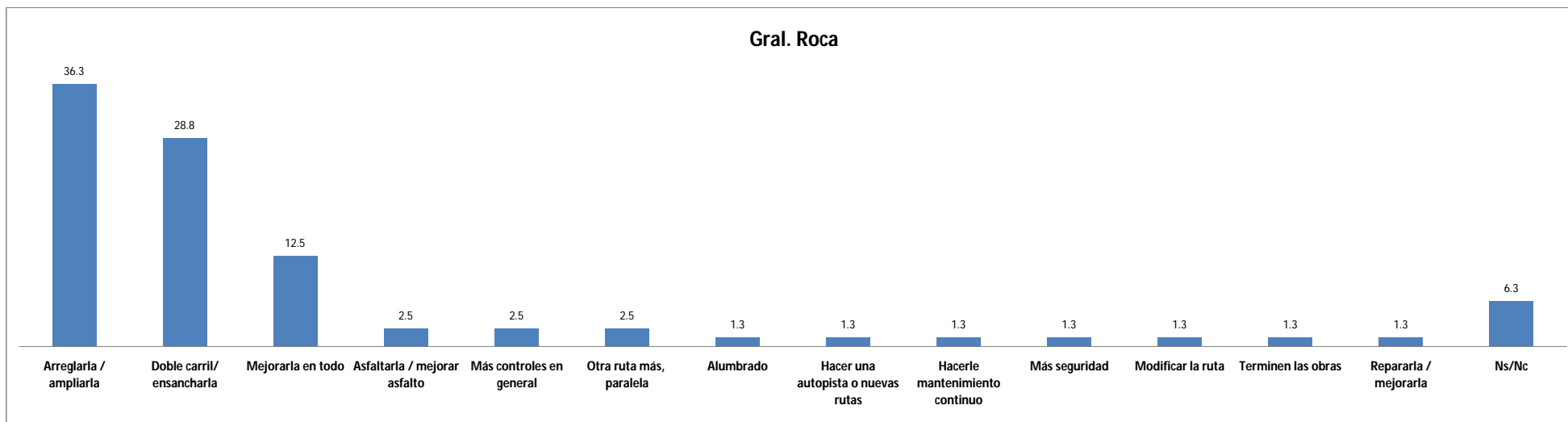


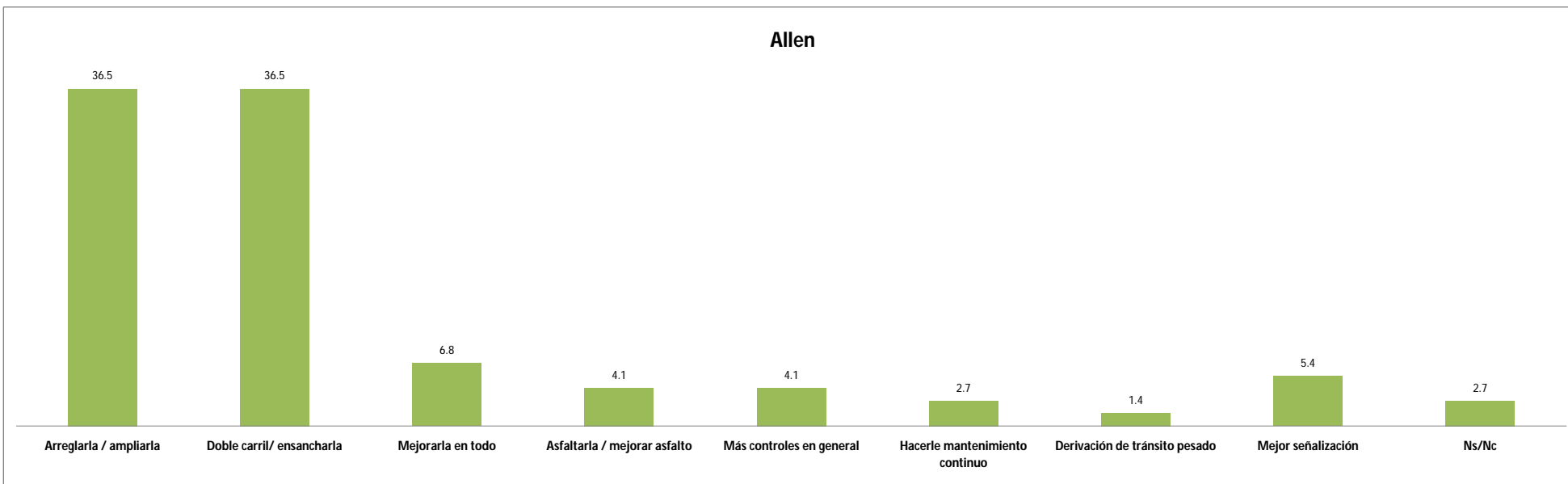
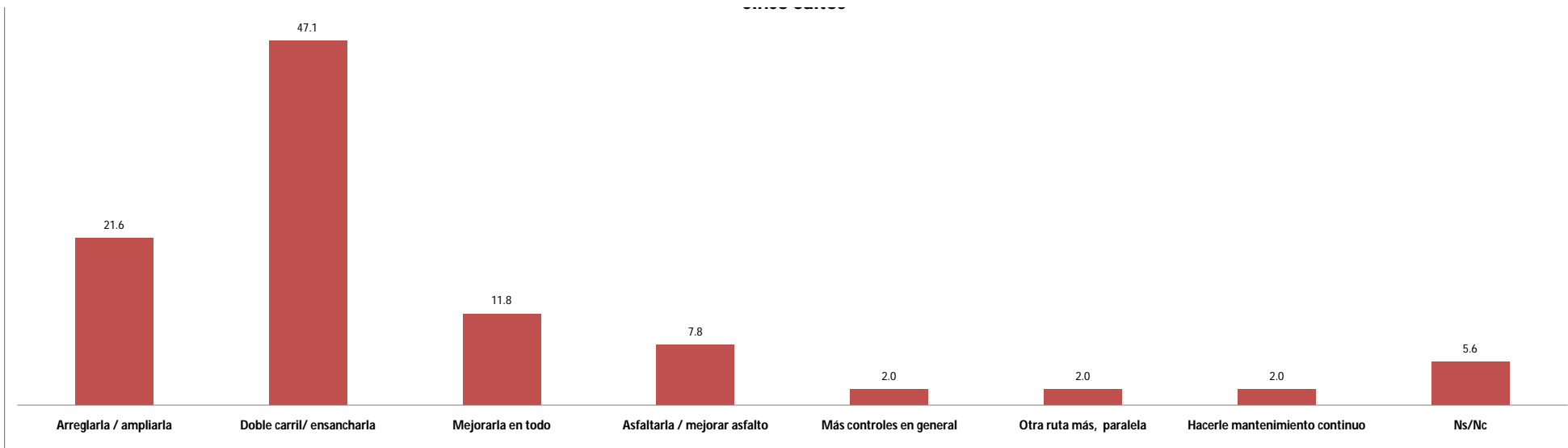
LOCALIDADES INCLUIDAS EN I.A PARTE I

9. ¿Qué trabajos tendrían que realizarse para la Ruta 22 sea apta para el proyecto Bioceánico?

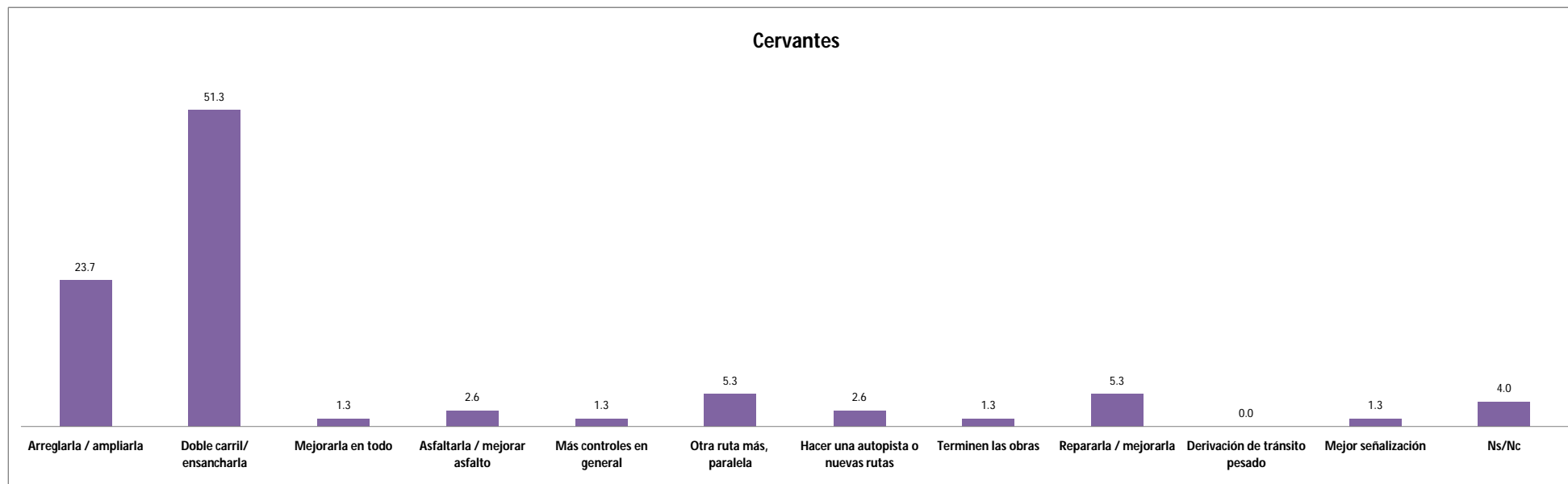
Espontánea - Sobre aquellos que manifestaron que la Ruta 22 No está preparada para el proyecto

Columna1	Gral. Roca	Cinco Saltos	Allen	Cervantes
Arreglarla / ampliarla	36.3	21.6	36.5	23.7
Doble carril/ ensancharla	28.8	47.1	36.5	51.3
Mejorarla en todo	12.5	11.8	6.8	1.3
Asfaltarla / mejorar asfalto	2.5	7.8	4.1	2.6
Más controles en general	2.5	2.0	4.1	1.3
Otra ruta más, paralela	2.5	2.0	0.0	5.3
Alumbrado	1.3	0.0	0.0	0.0
Hacer una autopista o nuevas rutas	1.3	0.0	0.0	2.6
Hacerle mantenimiento continuo	1.3	2.0	2.7	0.0
Más seguridad	1.3	0.0	0.0	0.0
Modificar la ruta	1.3	0.0	0.0	0.0
Terminen las obras	1.3	0.0	0.0	1.3
Repararla / mejorarla	1.3	0.0	0.0	5.3
Derivación de tránsito pesado	0.0	0.0	1.4	0.0
Mejor señalización	0.0	0.0	5.4	1.3
Ns/Nc	6.3	5.6	2.7	4.0





Cervantes



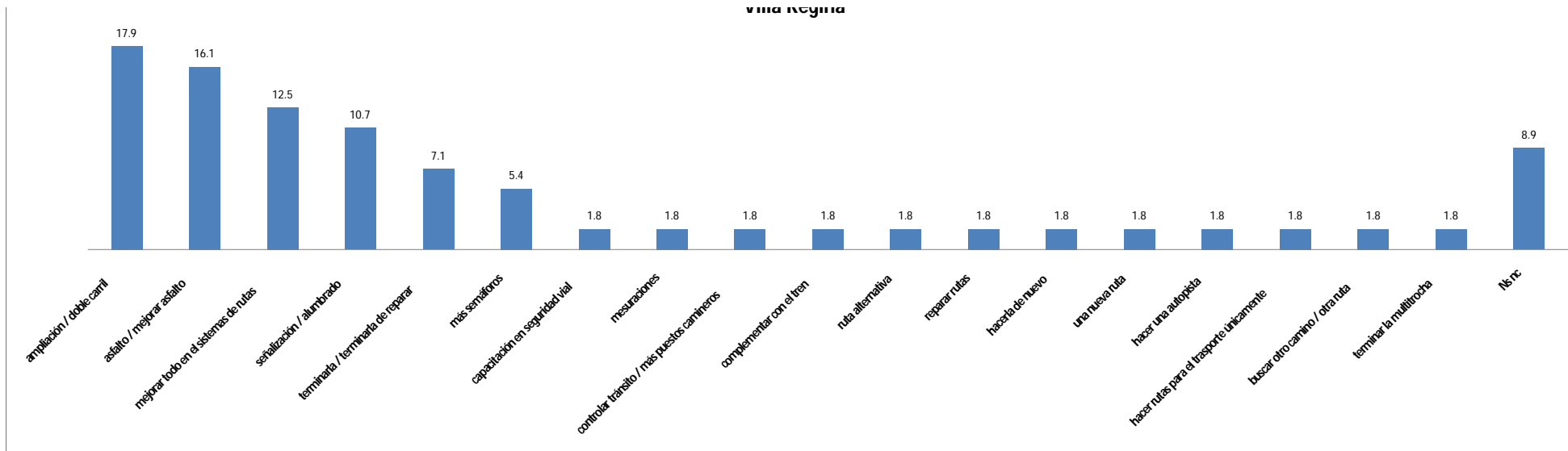
LOCALIDADES INCLUIDAS EN I.A PARTE II

9. ¿Qué trabajos tendrían que realizarse para la Ruta 22 sea apta para el proyecto Bioceánico?

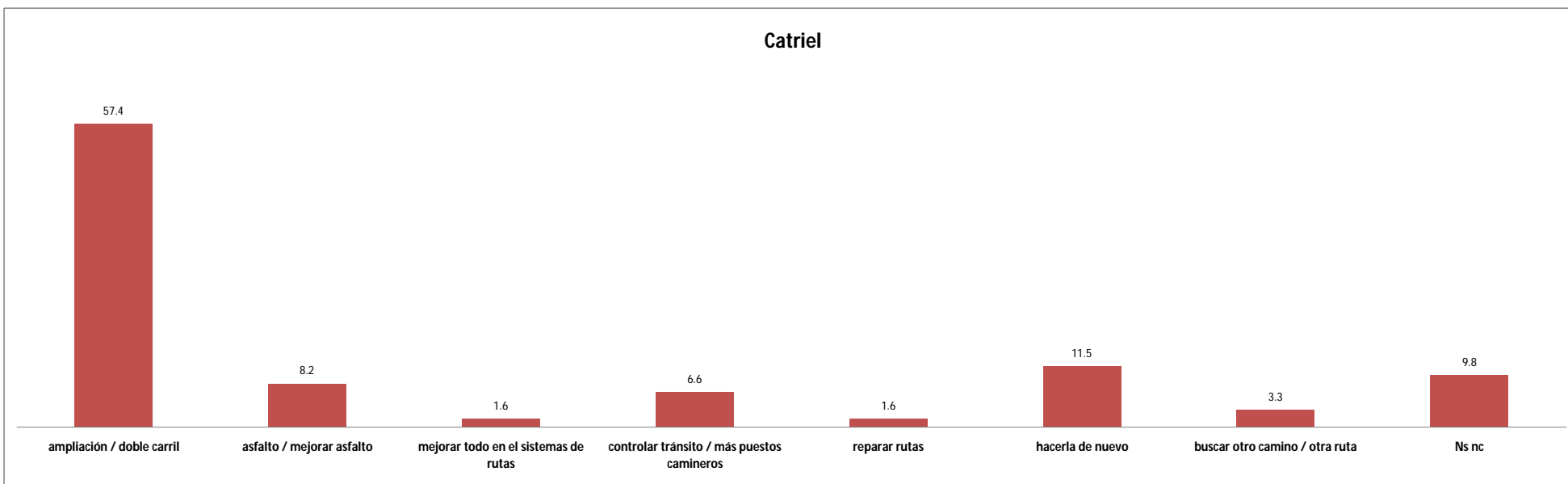
Espontánea - Sobre aquellos que manifestaron que la Ruta 22 No está preparada para el proyecto

Columna1	Villa Regina	Catriel	Fdez. Oro	Chichinales
ampliación / doble carril	17.9	57.4	64.8	45.9
asfalto / mejorar asfalto	16.1	8.2	7.4	2.7
mejorar todo en el sistemas de rutas	12.5	1.6	1.9	18.9
señalización / alumbrado	10.7	0.0	3.7	2.7
terminarla / terminarla de reparar	7.1	0.0	1.9	8.1
más semáforos	5.4	0.0	1.9	0.0
capacitación en seguridad vial	1.8	0.0	3.7	0.0
mensuraciones	1.8	0.0	0.0	0.0
controlar tránsito / más puestos camineros	1.8	6.6	0.0	2.7
complementar con el tren	1.8	0.0	0.0	0.0
ruta alternativa	1.8	0.0	7.4	5.4
reparar rutas	1.8	1.6	0.0	0.0
hacerla de nuevo	1.8	11.5	0.0	0.0
una nueva ruta	1.8	0.0	0.0	0.0
hacer una autopista	1.8	0.0	0.0	2.7
hacer rutas para el transporte únicamente	1.8	0.0	0.0	2.7
buscar otro camino / otra ruta	1.8	3.3	0.0	0.0
terminar la multitrocha	1.8	0.0	0.0	0.0
Ns ni	8.9	9.8	7.3	8.2

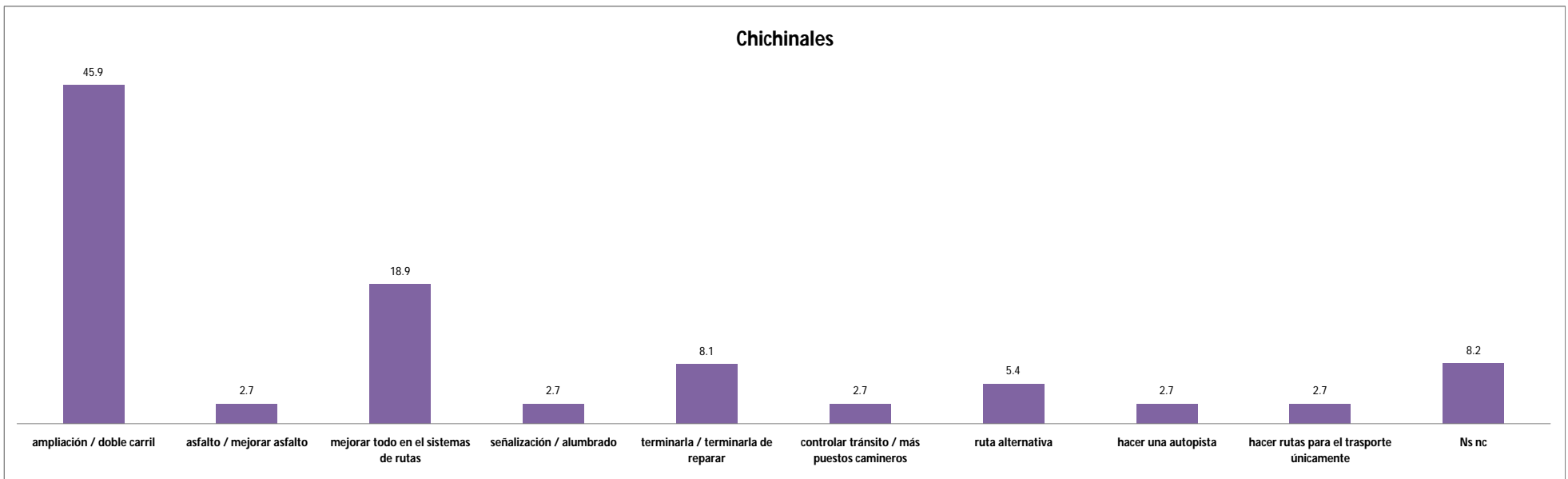
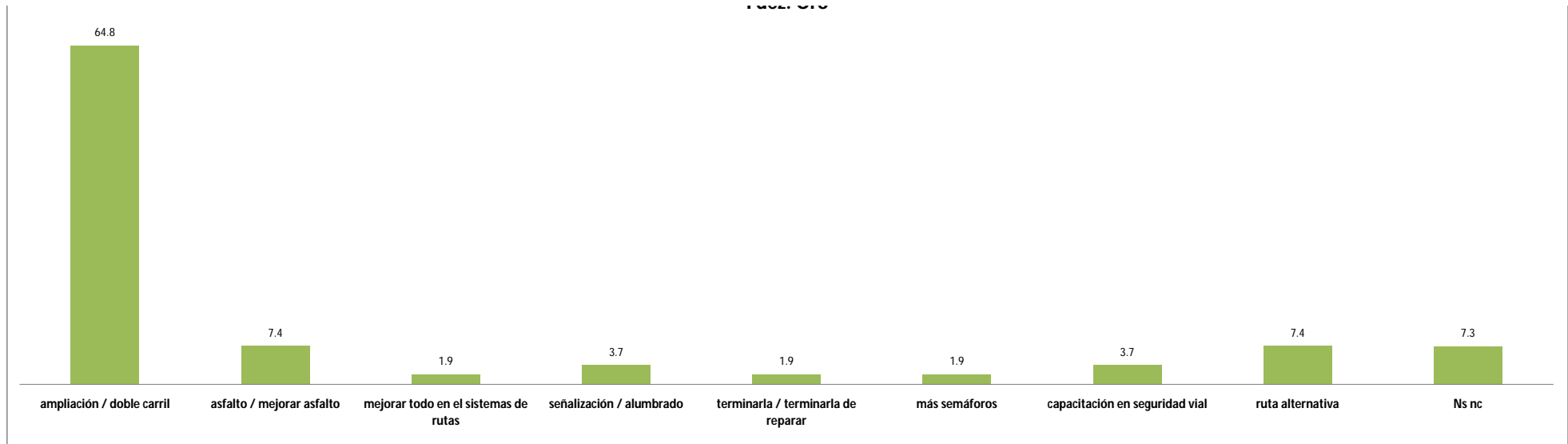
vina regina



Catriel



Fdez. Oro

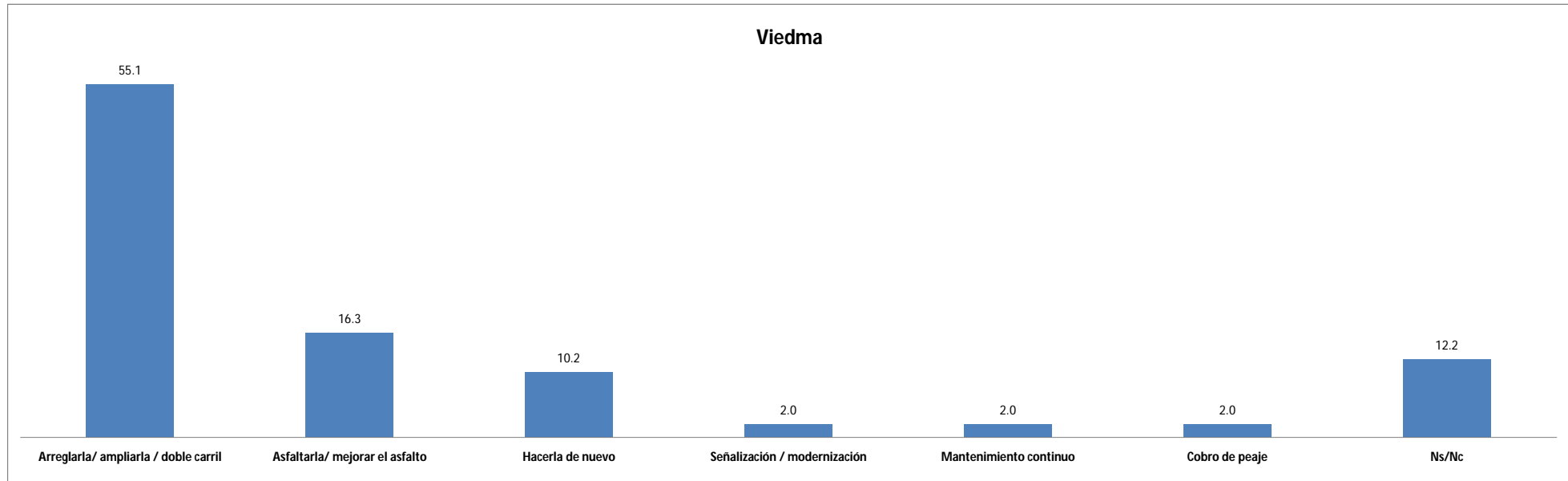


LOCALIDADES INCLUIDAS EN I.P

9. ¿Qué trabajos tendrían que realizarse para la Ruta 22 sea apta para el proyecto Bioceánico?

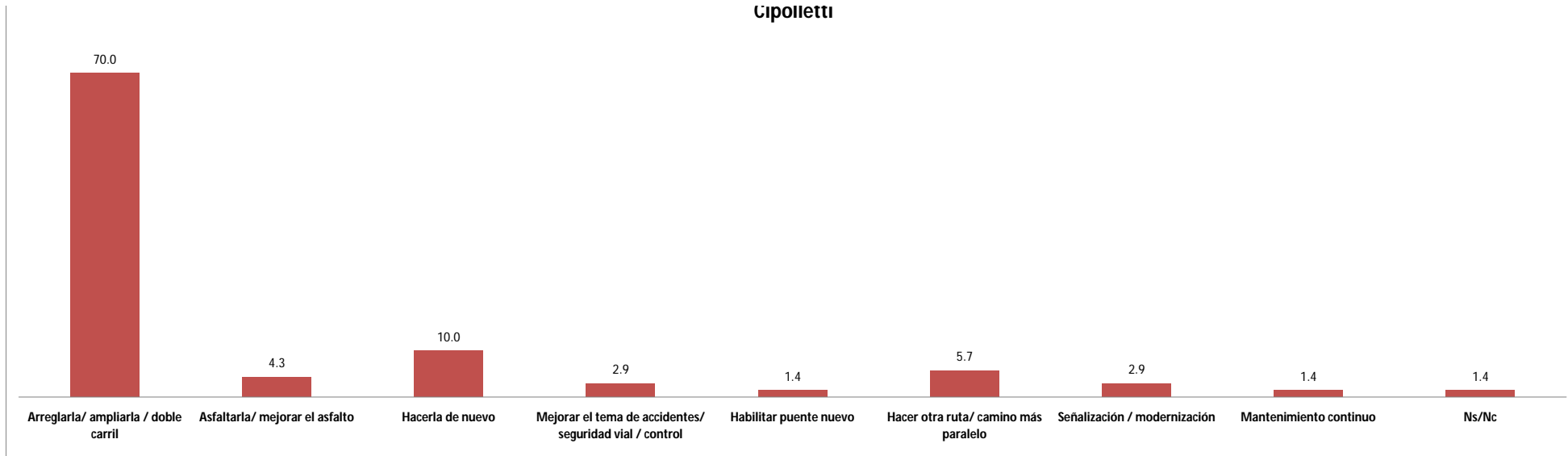
Espontánea - Sobre aquellos que manifestaron que la Ruta 22 No está preparada para el proyecto

Columna1	Viedma	Cipolletti	Choele Choel	Ing. Huergo	Gral. Godoy
Arreglarla/ ampliarla / doble carril	55.1	70.0	68.8	75.5	77.8
Asfaltarla/ mejorar el asfalto	16.3	4.3	6.3	2.0	2.2
Hacerla de nuevo	10.2	10.0	6.3	0.0	6.7
Mejorar el tema de accidentes/ seguridad vial / control	0.0	2.9	3.1	0.0	2.2
Habilitar puente nuevo	0.0	1.4	0.0	0.0	0.0
Hacer otra ruta/ camino más paralelo	0.0	5.7	1.6	8.2	0.0
Señalización / modernización	2.0	2.9	1.6	2.0	4.2
Mantenimiento continuo	2.0	1.4	7.8	2.0	0.0
Cobro de peaje	2.0	0.0	0.0	0.0	0.0
Ns/Nc	12.2	1.4	4.7	10.2	6.9

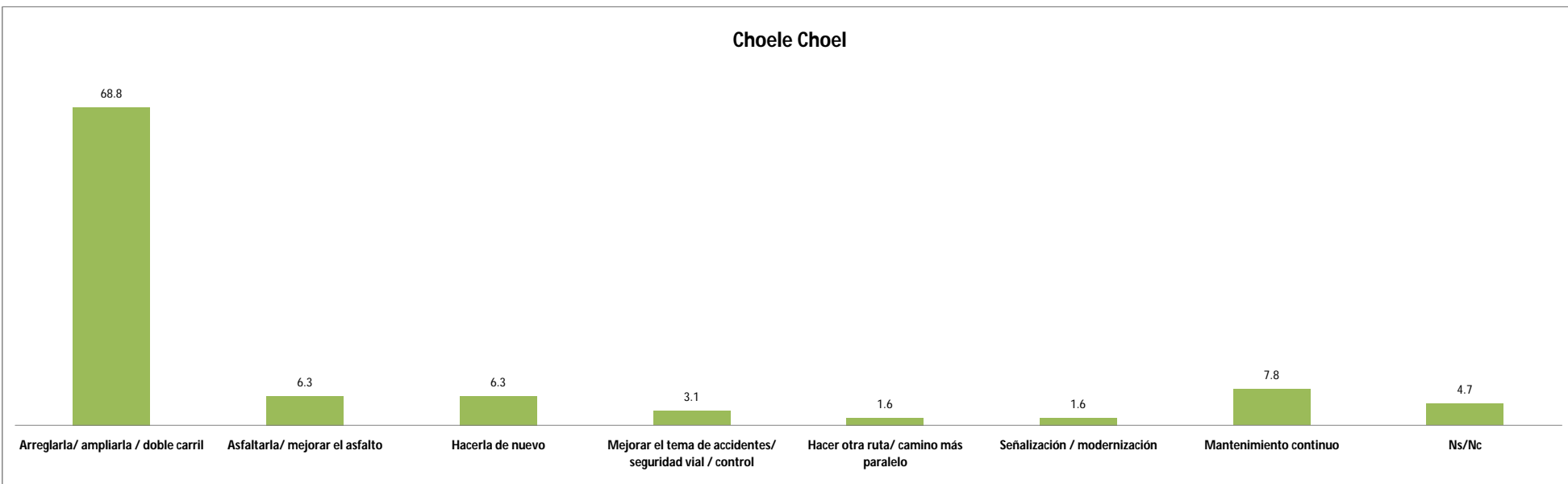


Cipolletti

Cipolletti

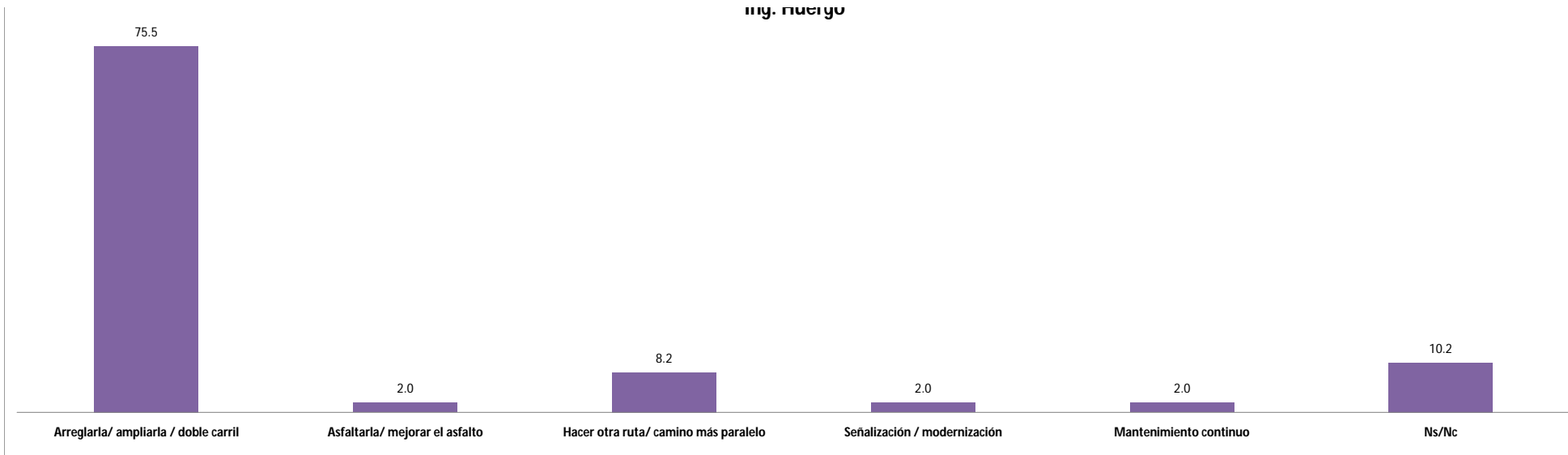


Choele Choel

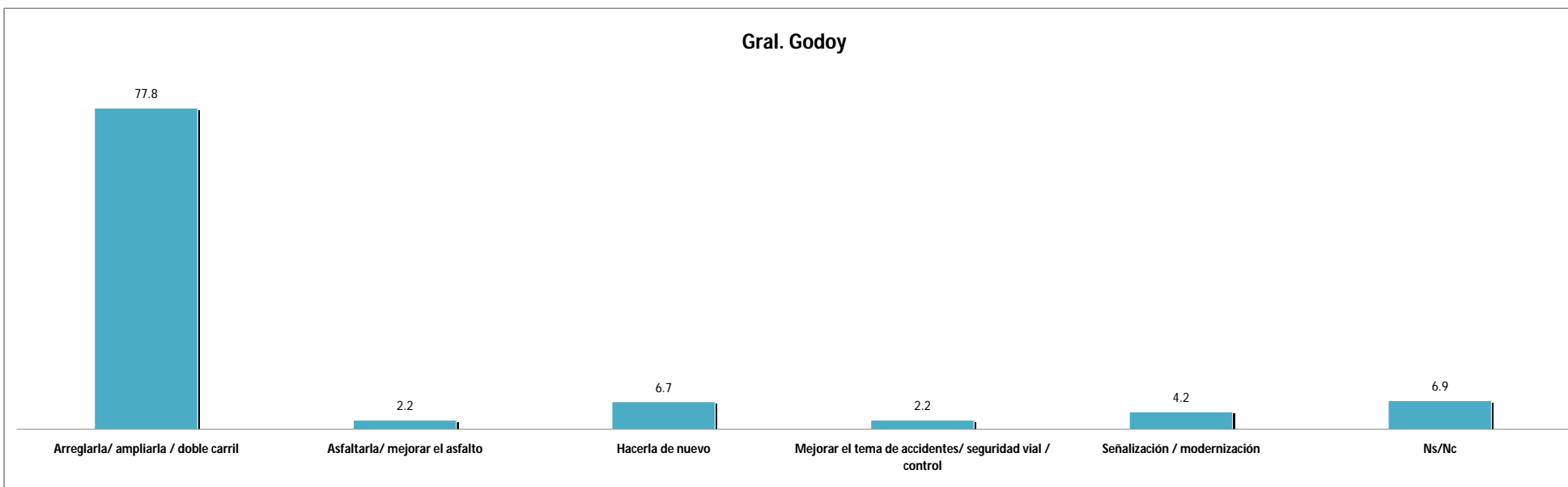


Ing. Huergo

ing. Puerto



Gral. Godoy



LOCALIDADES INCLUIDAS EN INFORME FINAL

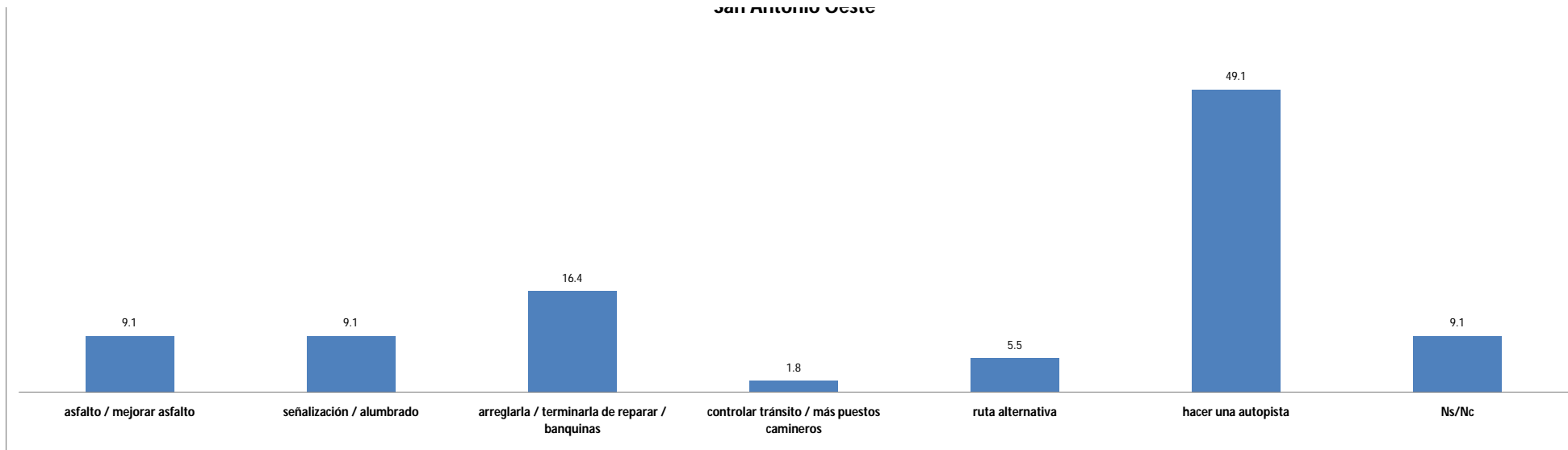
9. ¿Qué trabajos tendrían que realizarse para la Ruta 22 sea apta para el proyecto Bioceánico?

Espontánea - Sobre aquellos que manifestaron que la Ruta 22 No está preparada para el proyecto

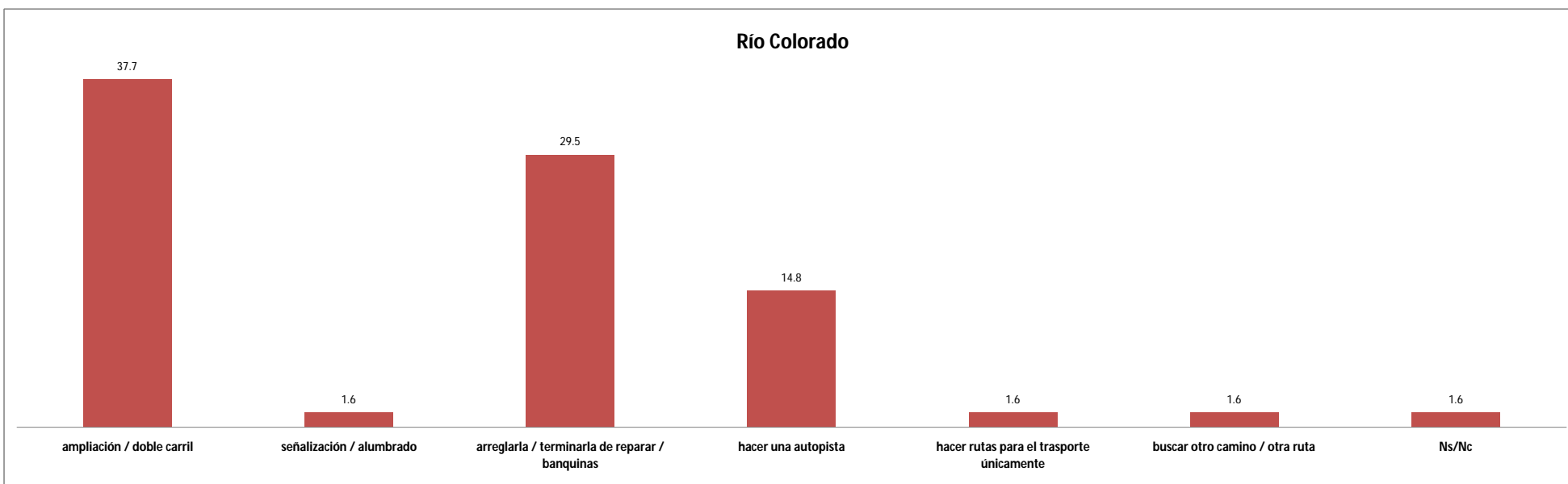
Columna1	San Antonio			
	Oeste	Río Colorado	Bariloche	El Bolsón
ampliación / doble carril	0.0	37.7	13.5	30.2
asfalto / mejorar asfalto	9.1	0.0	32.8	16.3
mejorar todo en el sistemas de rutas	0.0	0.0	0.0	0.0
señalización / alumbrado	9.1	1.6	1.7	4.7
arreglarla / terminarla de reparar / banquetas	16.4	29.5	6.9	30.1
más semáforos	0.0	0.0	0.0	0.0
capacitación en seguridad vial	0.0	0.0	0.0	0.0
mensuraciones	0.0	0.0	0.0	0.0
controlar tránsito / más puestos camineros	1.8	0.0	3.7	2.3
complementar con el tren	0.0	0.0	0.0	0.0
ruta alternativa	5.5	0.0	1.7	2.3
reparar rutas	0.0	0.0	0.0	0.0
hacerla de nuevo	0.0	9.8	0.0	0.0
una nueva ruta	0.0	0.0	0.0	2.3
hacer una autopista	49.1	14.8	13.8	18.6
hacer rutas para el transporte únicamente	0.0	1.6	0.0	0.0
buscar otro camino / otra ruta	0.0	1.6	12.1	2.3
terminar la multitrocha	0.0	0.0	0.0	0.0
Ns/Nc	9.1	1.6	13.8	9.3

San Antonio Oeste

SAN ANTONIO OESTE

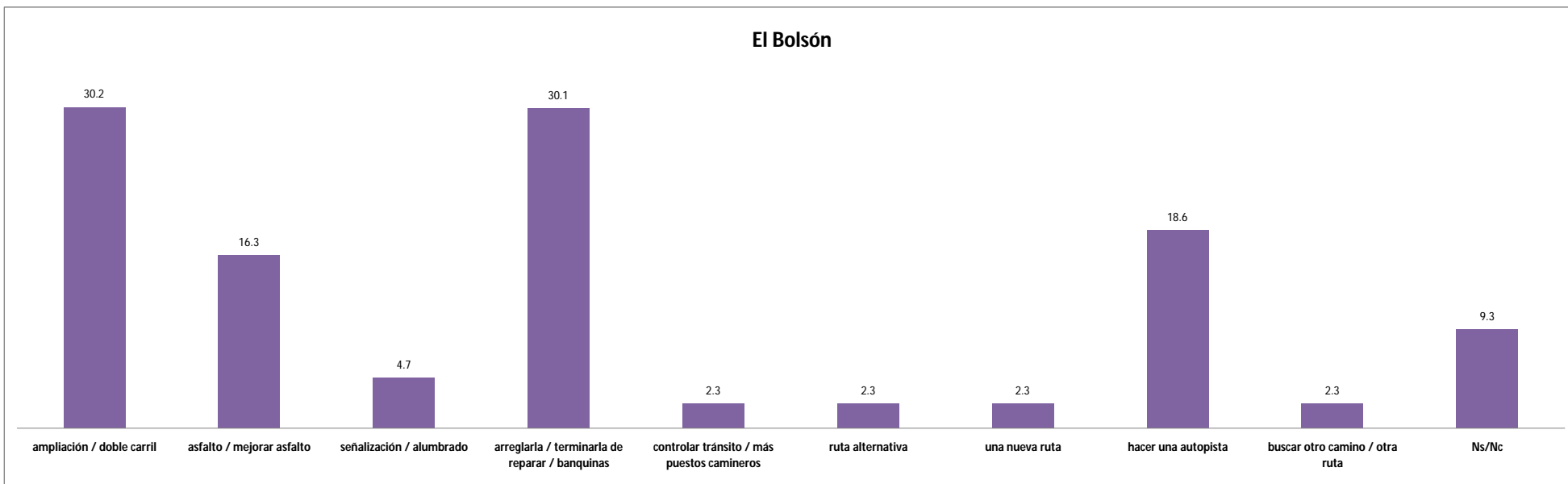
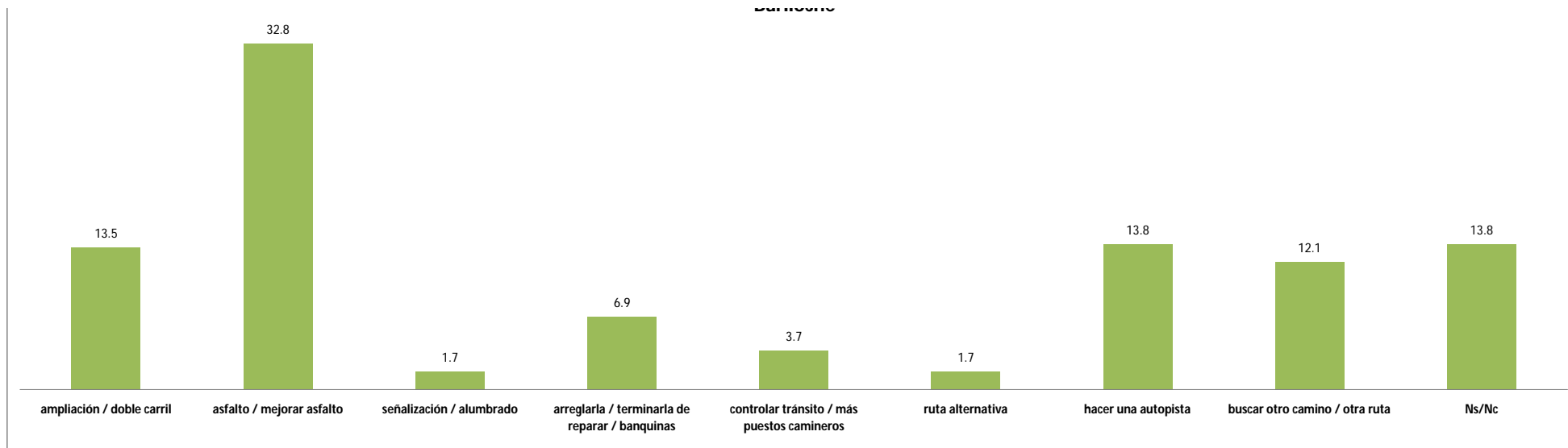


Río Colorado



Bariloche

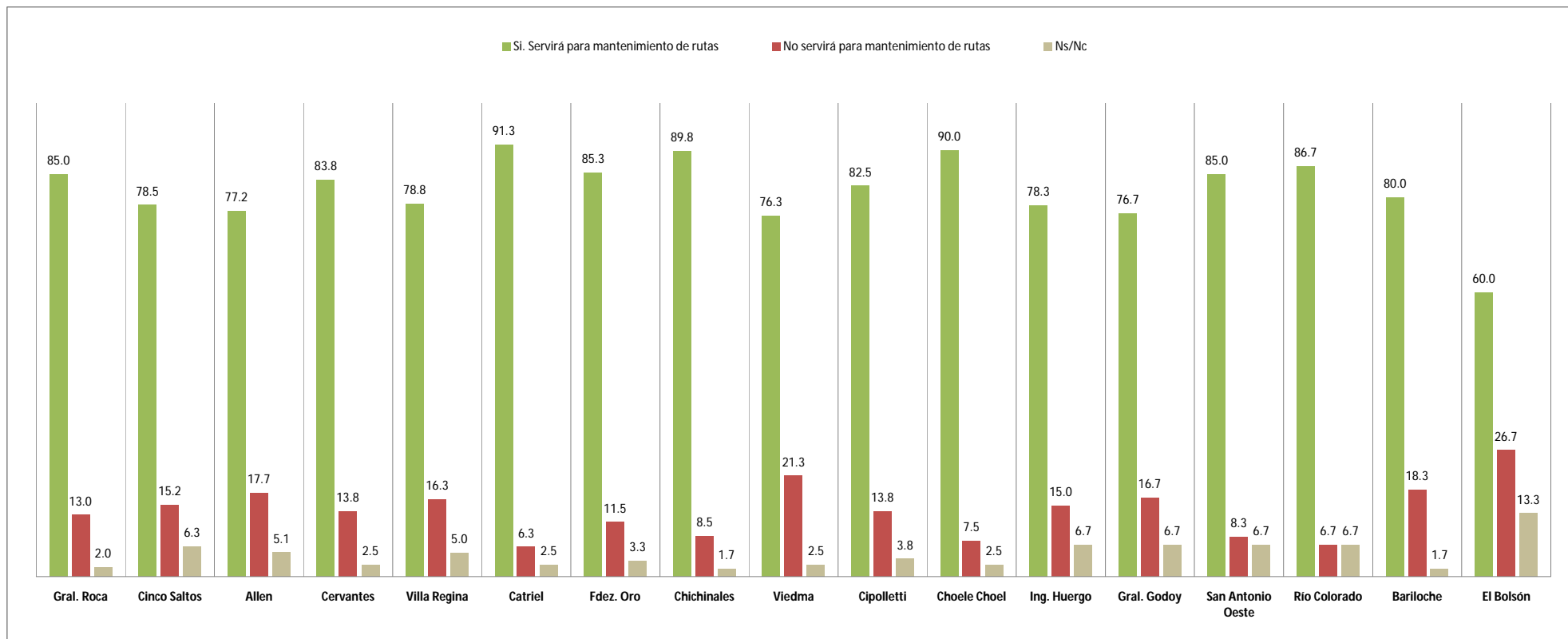




10. ¿Cree Ud. que este proyecto serviría además para el constante mantenimiento de las rutas?

Guiada - Sobre el total general

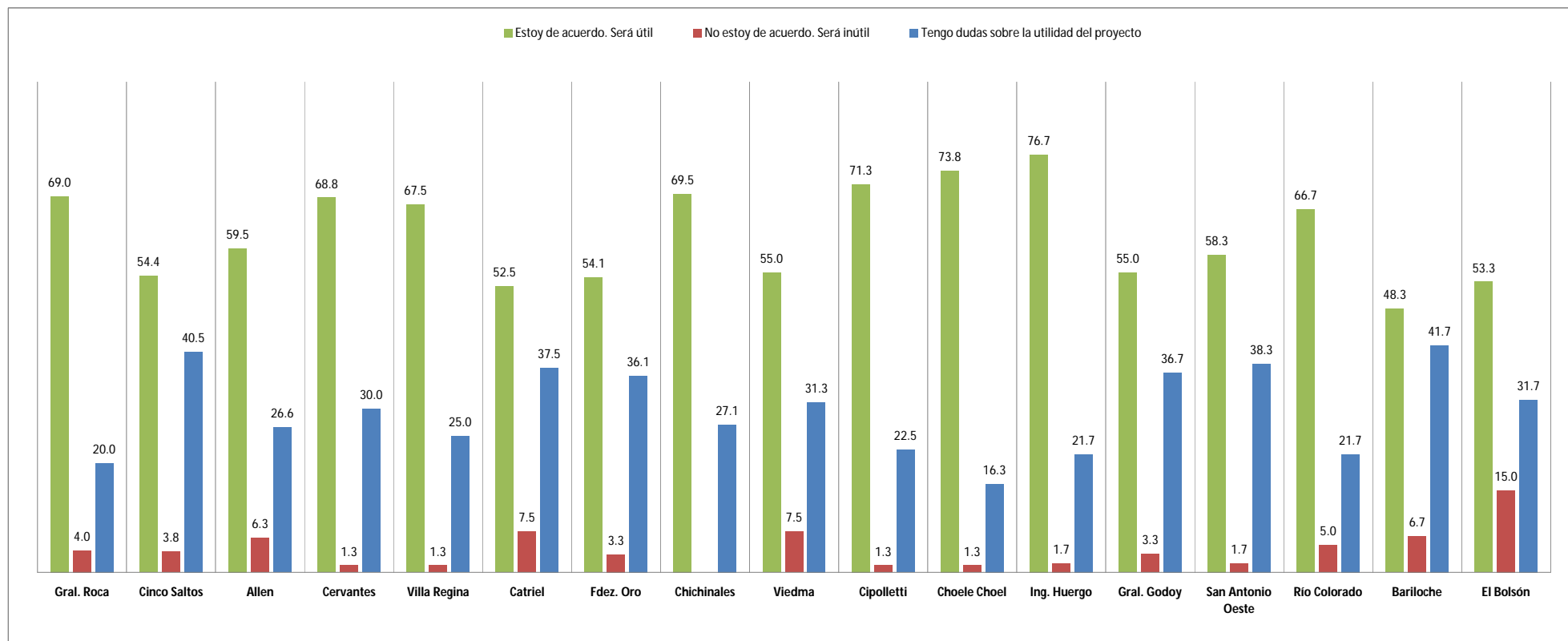
Columna1	Gral. Roca	Cinco Saltos	Allen	Cervantes	Villa Regina	Catriel	Fdez. Oro	Chichinales	Viedma	Cipolletti	Choele Choel	Ing. Huergo	Gral. Godoy	San Antonio Oeste	Río Colorado	Bariloche	El Bolsón
Si. Servirá para mantenimiento de rutas	85.0	78.5	77.2	83.8	78.8	91.3	85.3	89.8	76.3	82.5	90.0	78.3	76.7	85.0	86.7	80.0	60.0
No servirá para mantenimiento de rutas	13.0	15.2	17.7	13.8	16.3	6.3	11.5	8.5	21.3	13.8	7.5	15.0	16.7	8.3	6.7	18.3	26.7
Ns/Nc	2.0	6.3	5.1	2.5	5.0	2.5	3.3	1.7	2.5	3.8	2.5	6.7	6.7	6.7	6.7	1.7	13.3



11. ¿Cuál es su opinión acerca del proyecto?

Guiada - Sobre el total general

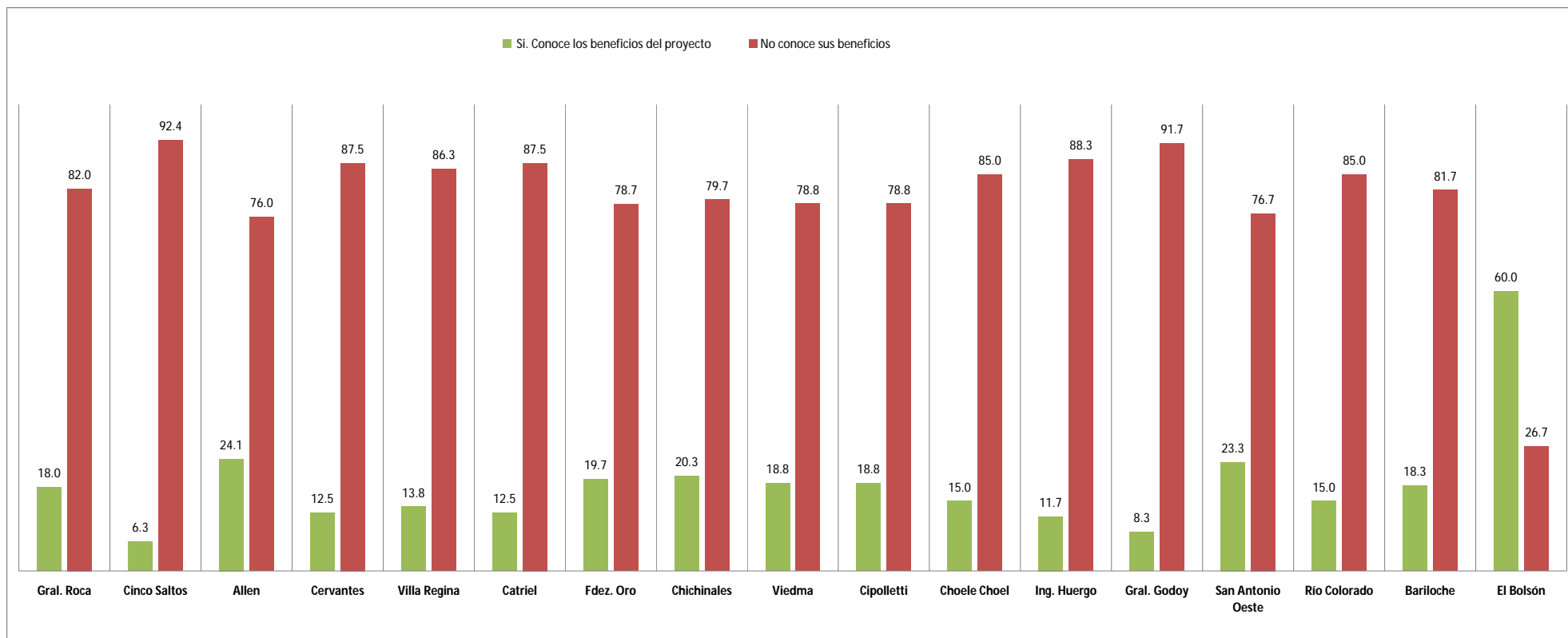
Columna1	Gral. Roca	Cinco Saltos	Allen	Cervantes	Villa Regina	Catriel	Fdez. Oro	Chichinales	Viedma	Cipolletti	Choele Choel	Ing. Huergo	Gral. Godoy	San Antonio Oeste	Río Colorado	Bariloche	El Bolsón
Estoy de acuerdo. Será útil	69.0	54.4	59.5	68.8	67.5	52.5	54.1	69.5	55.0	71.3	73.8	76.7	55.0	58.3	66.7	48.3	53.3
No estoy de acuerdo. Será inútil	4.0	3.8	6.3	1.3	1.3	7.5	3.3	0.0	7.5	1.3	1.3	1.7	3.3	1.7	5.0	6.7	15.0
Tengo dudas sobre la utilidad del proyecto	20.0	40.5	26.6	30.0	25.0	37.5	36.1	27.1	31.3	22.5	16.3	21.7	36.7	38.3	21.7	41.7	31.7
Ns/Nc	7.0	1.3	7.6	0.0	6.3	2.5	6.6	3.4	6.3	5.0	8.8	0.0	5.0	1.7	6.7	3.3	0.0



12. ¿Conoce los beneficios de este proyecto?

Guiada - Sobre el total general

Columna1	Gral. Roca	Cinco Saltos	Allen	Cervantes	Villa Regina	Catriel	Fdez. Oro	Chichinales	Viedma	Cipolletti	Choele Choel	Ing. Huergo	Gral. Godoy	San Antonio Oeste	Río Colorado	Bariloche	El Bolsón
Si. Conoce los beneficios del proyecto	18.0	6.3	24.1	12.5	13.8	12.5	19.7	20.3	18.8	18.8	15.0	11.7	8.3	23.3	15.0	18.3	60.0
No conoce sus beneficios	82.0	92.4	76.0	87.5	86.3	87.5	78.7	79.7	78.8	78.8	85.0	88.3	91.7	76.7	85.0	81.7	26.7
Ns/Nc	0.0	1.3	0.0	0.0	0.0	0.0	1.6	0.0	2.5	2.5	0.0	0.0	0.0	0.0	0.0	0.0	13.3

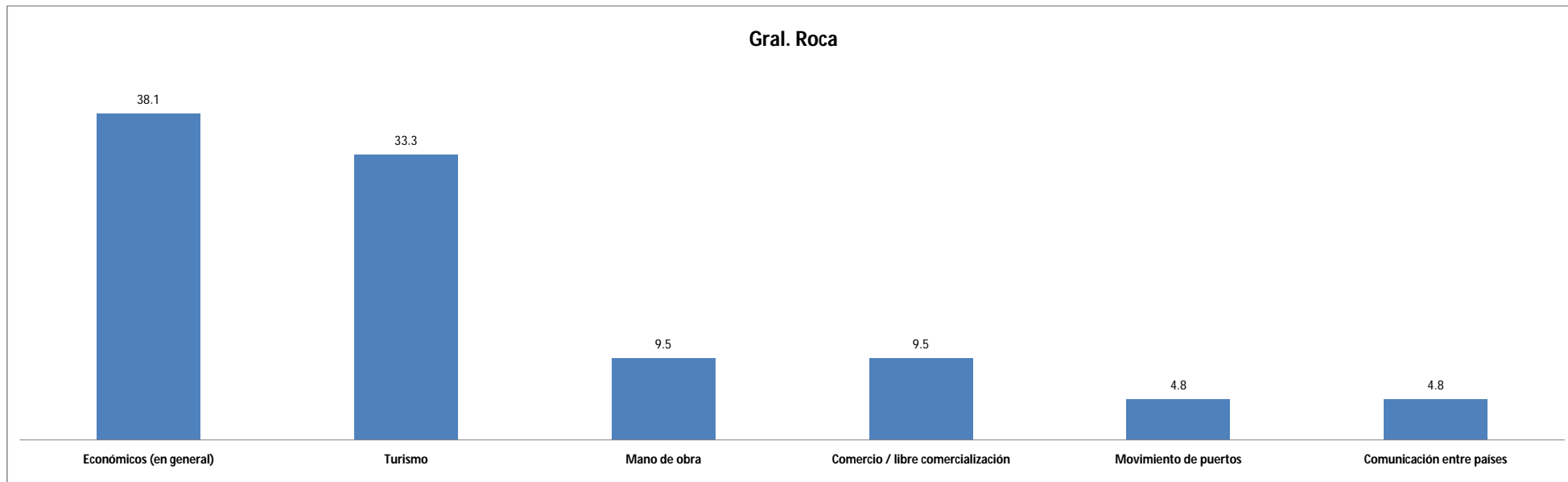


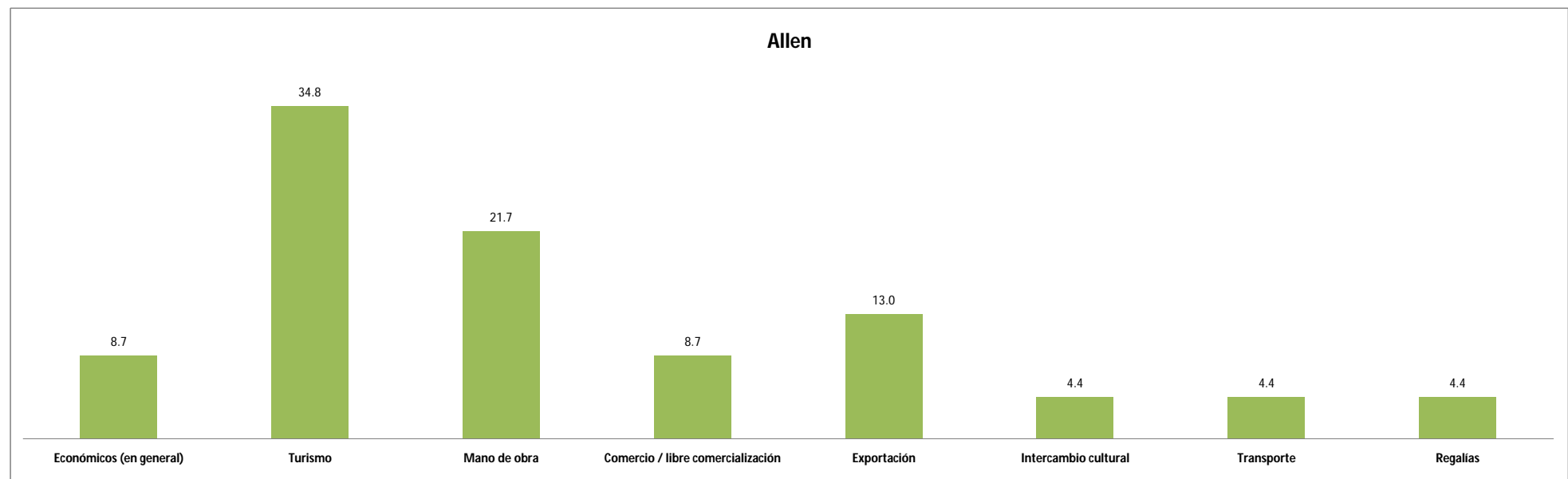
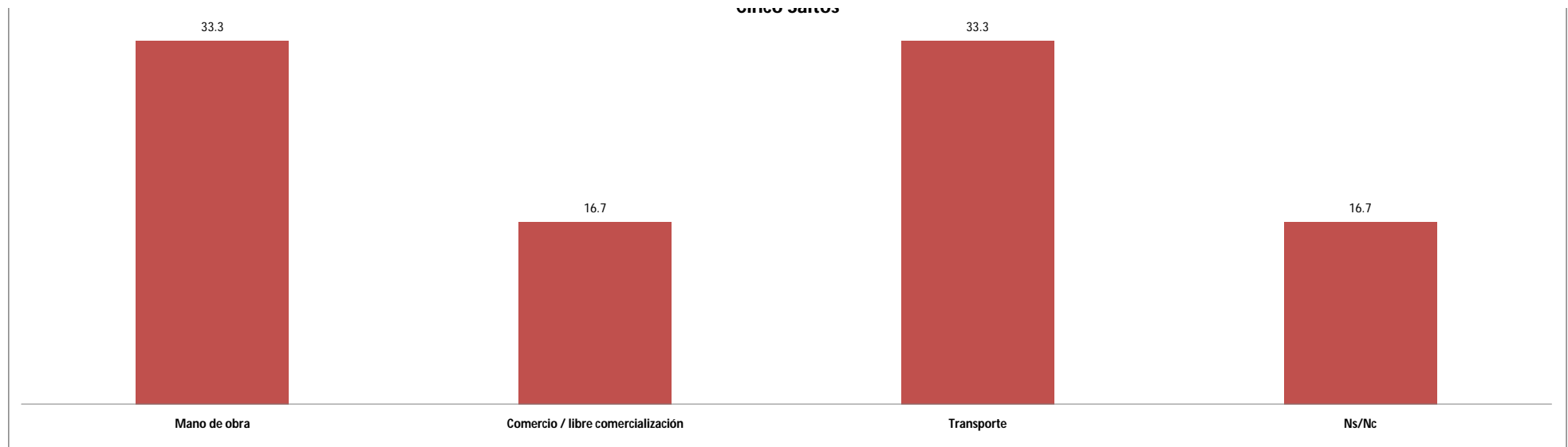
LOCALIDADES INCLUIDAS EN I.A PARTE I

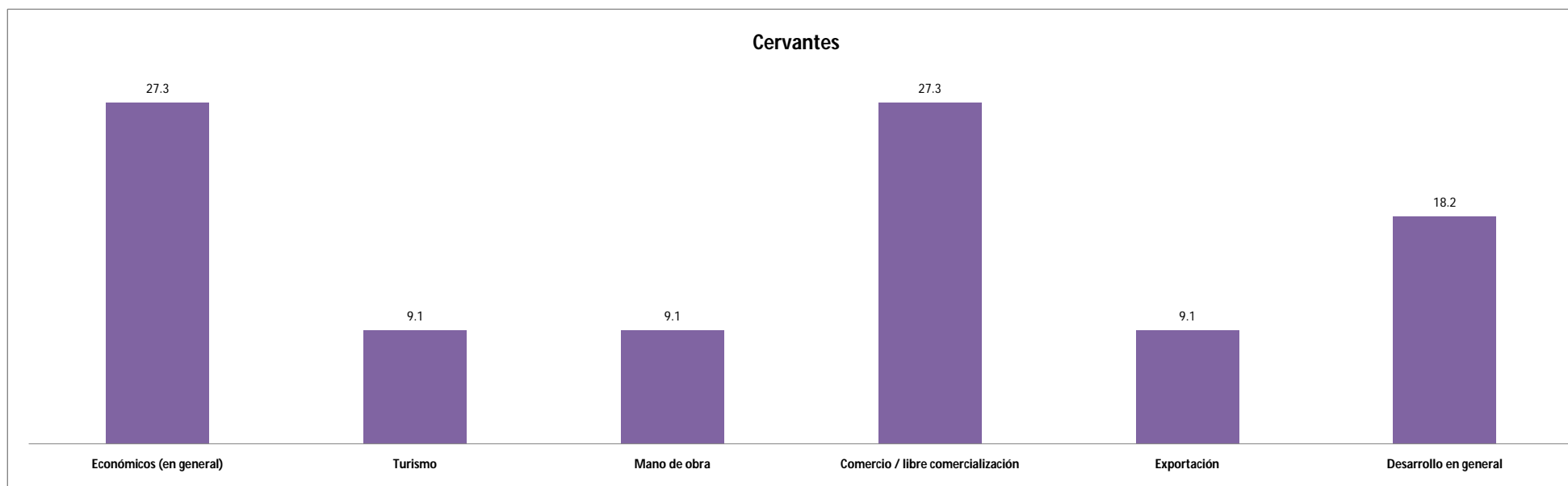
12. 1 Beneficios del proyecto según consultados

Guiada - Sobre aquellos que dicen conocer los beneficios aparejados al proyecto del Corredor Bioceánico

Columna1	Gral. Roca	Cinco Saltos	Allen	Cervantes
Económicos (en general)	38.1	0.0	8.7	27.3
Turismo	33.3	0.0	34.8	9.1
Mano de obra	9.5	33.3	21.7	9.1
Comercio / libre comercialización	9.5	16.7	8.7	27.3
Movimiento de puertos	4.8	0.0	0.0	0.0
Comunicación entre países	4.8	0.0	0.0	0.0
Exportación	0.0	0.0	13.0	9.1
Intercambio cultural	0.0	0.0	4.4	0.0
Transporte	0.0	33.3	4.4	0.0
Regalías	0.0	0.0	4.4	0.0
Desarrollo en general	0.0	0.0	0.0	18.2
Ns/Nc	0.0	16.7	0.0	0.0





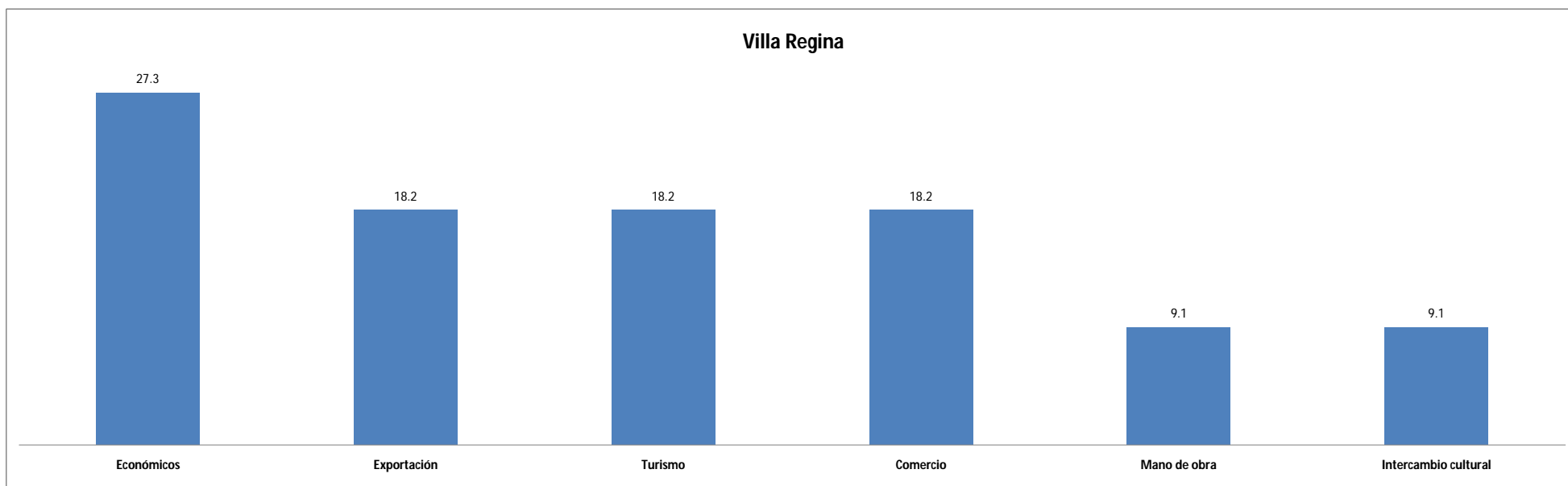


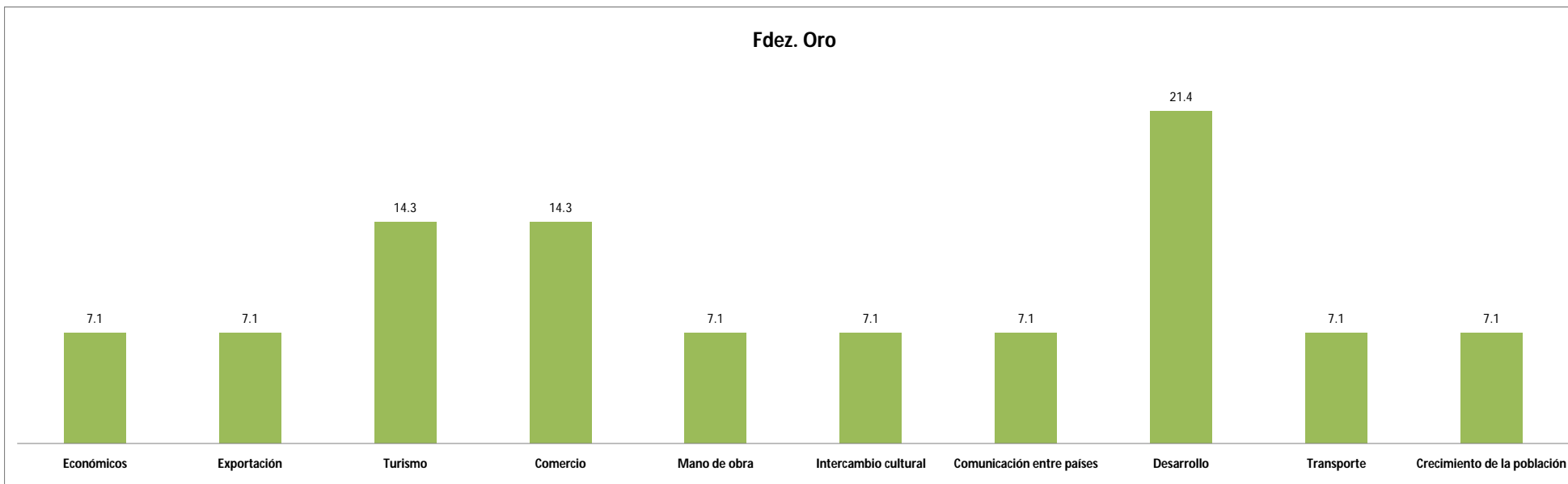
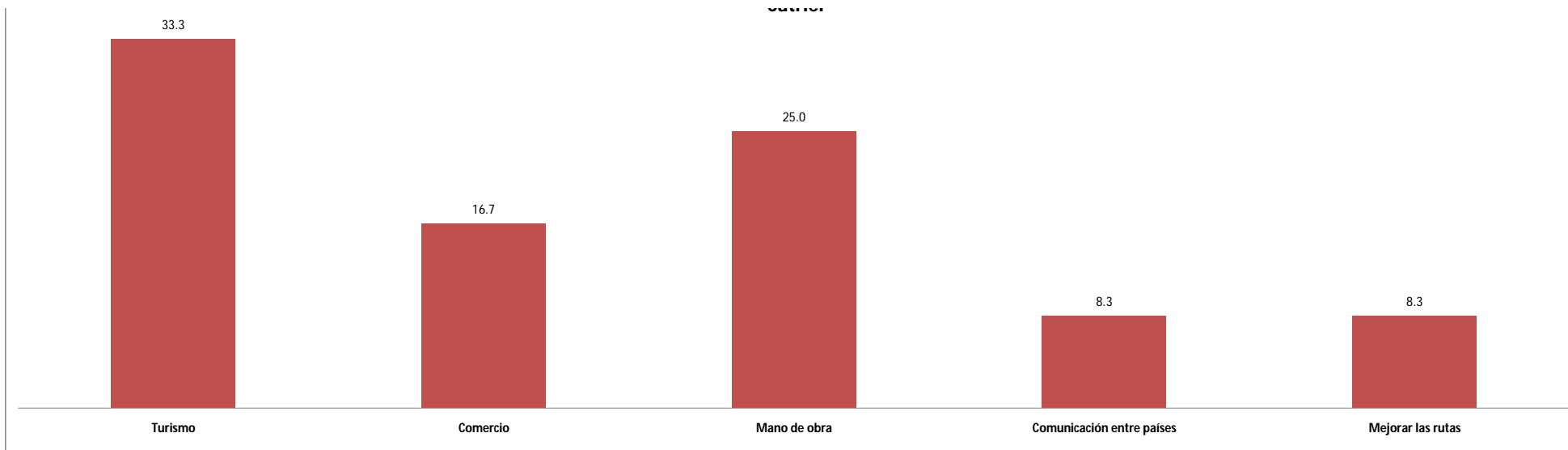
LOCALIDADES INCLUIDAS EN I.A PARTE II

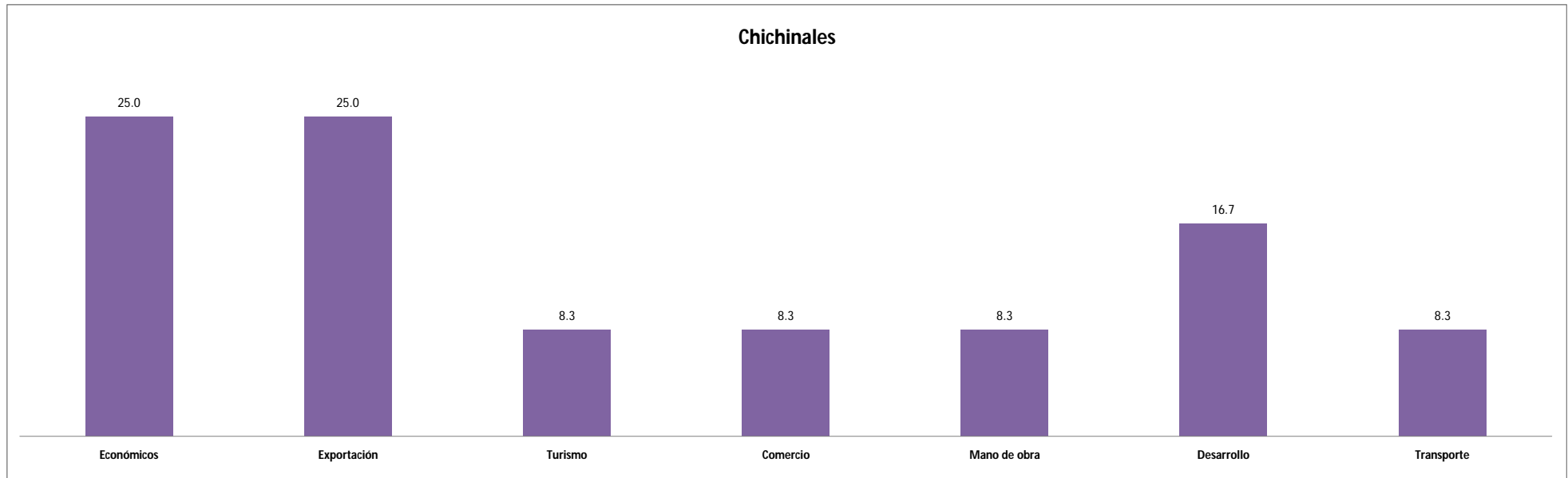
12. 1 Beneficios del proyecto según consultados

Guiada - Sobre aquellos que dicen conocer los beneficios aparejados al proyecto del Corredor Bioceánico

Columna1	Villa Regina	Catriel	Fdez. Oro	Chichinales
Económicos	27.3	8.3	7.1	25.0
Exportación	18.2	0.0	7.1	25.0
Turismo	18.2	33.3	14.3	8.3
Comercio	18.2	16.7	14.3	8.3
Mano de obra	9.1	25.0	7.1	8.3
Intercambio cultural	9.1	0.0	7.1	0.0
Movimiento de puertos	0.0	0.0	0.0	0.0
Comunicación entre países	0.0	8.3	7.1	0.0
Mejorar las rutas	0.0	8.3	0.0	0.0
Desarrollo	0.0	0.0	21.4	16.7
Transporte	0.0	0.0	7.1	8.3
Producción	0.0	0.0	0.0	0.0
Crecimiento de la población	0.0	0.0	7.1	0.0
Ns nc	0.0	0.0	0.0	0.0





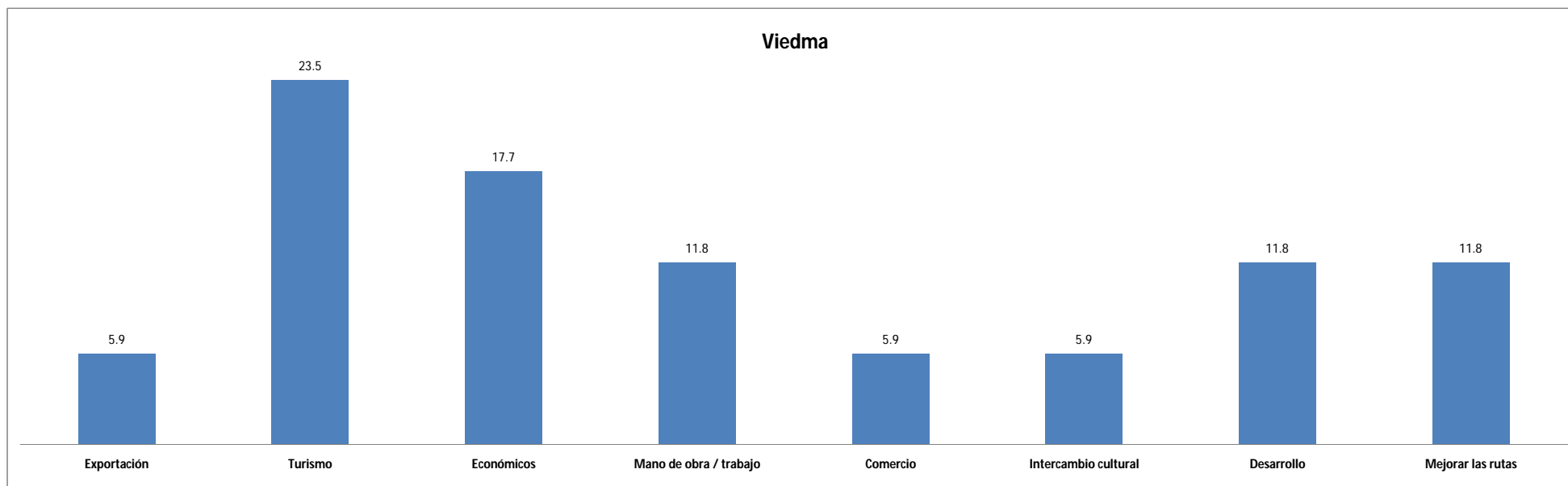


LOCALIDADES INCLUIDAS EN I.P

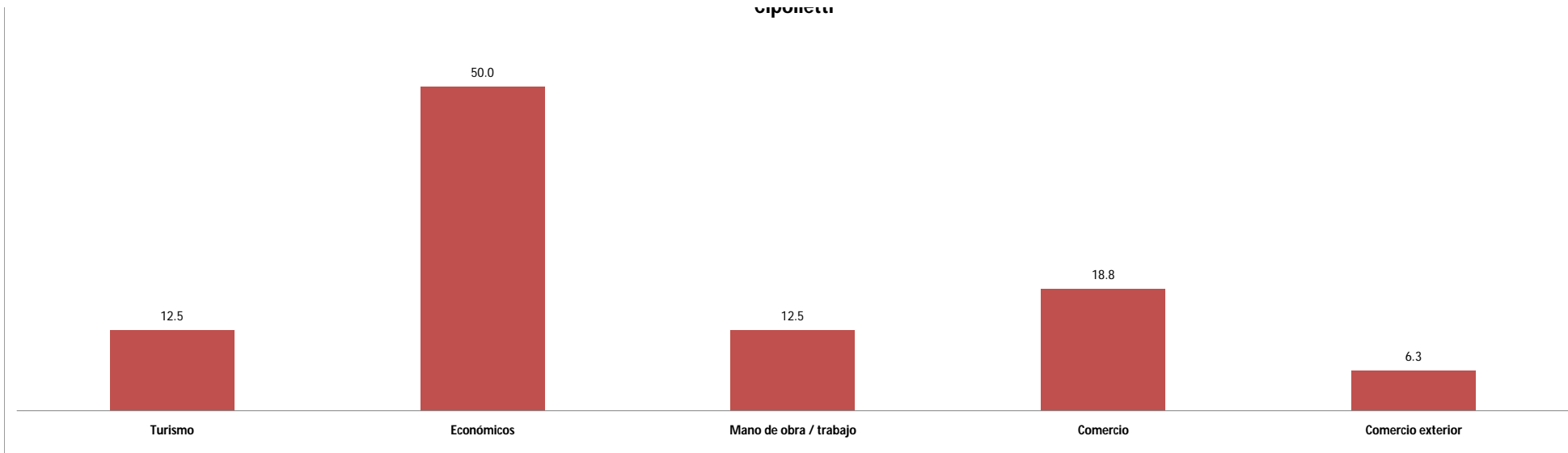
12. 1 Beneficios del proyecto según consultados

Guiada - Sobre aquellos que dicen conocer los beneficios aparejados al proyecto del Corredor Bioceánico

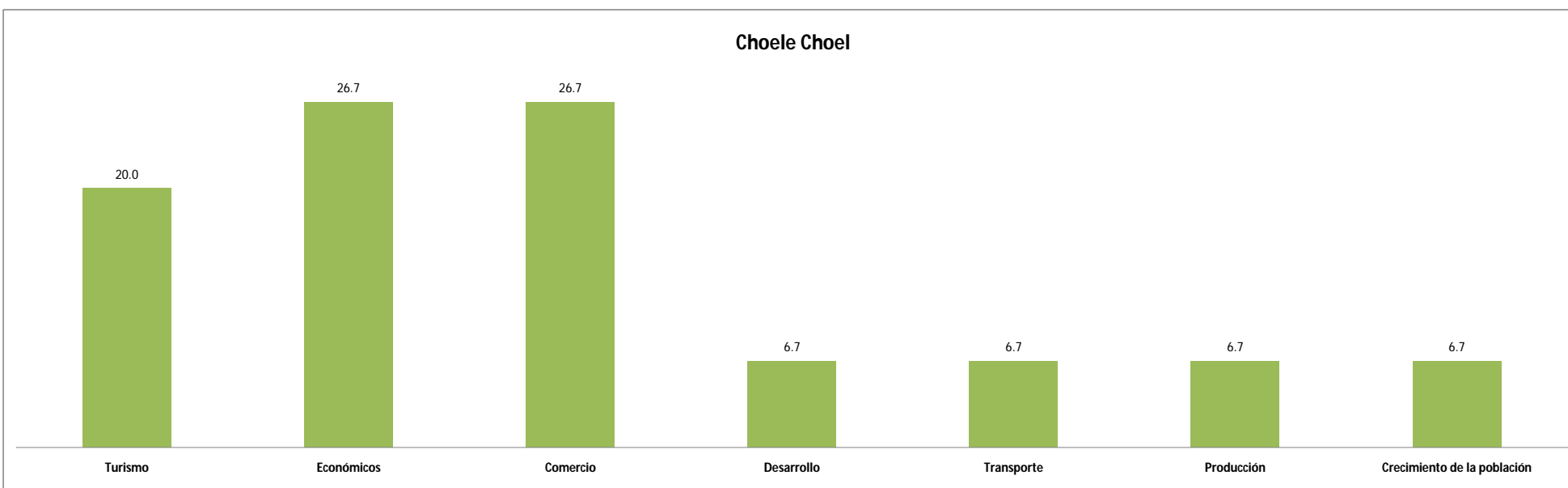
Columna1	Viedma	Cipolletti	Choele Choel	Ing. Huergo	Gral. Godoy
Exportación	5.9	0.0	0.0	0.0	20.0
Turismo	23.5	12.5	20.0	25.0	0.0
Económicos	17.7	50.0	26.7	12.5	20.0
Mano de obra / trabajo	11.8	12.5	0.0	25.0	40.0
Comercio	5.9	18.8	26.7	37.5	20.0
Intercambio cultural	5.9	0.0	0.0	0.0	0.0
Desarrollo	11.8	0.0	6.7	0.0	0.0
Transporte	0.0	0.0	6.7	0.0	0.0
Producción	0.0	0.0	6.7	0.0	0.0
Creimiento de la población	0.0	0.0	6.7	0.0	0.0
Comercio exterior	0.0	6.3	0.0	0.0	0.0
Mejorar las rutas	11.8	0.0	0.0	0.0	0.0
Zona Franca	5.9	0.0	0.0	0.0	0.0



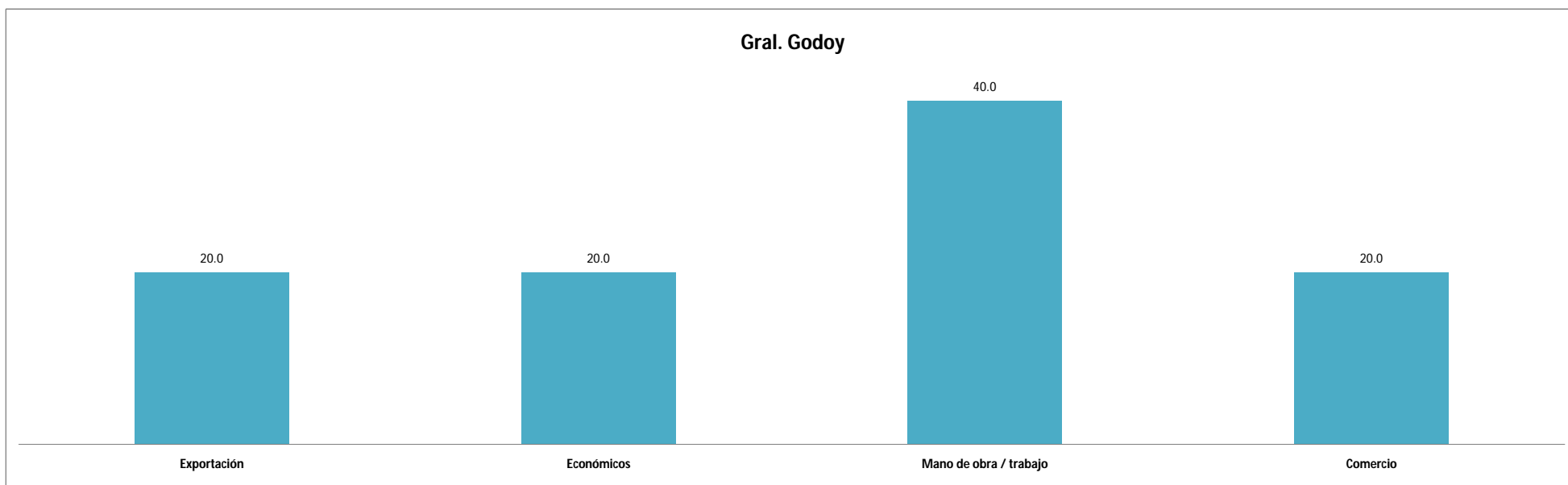
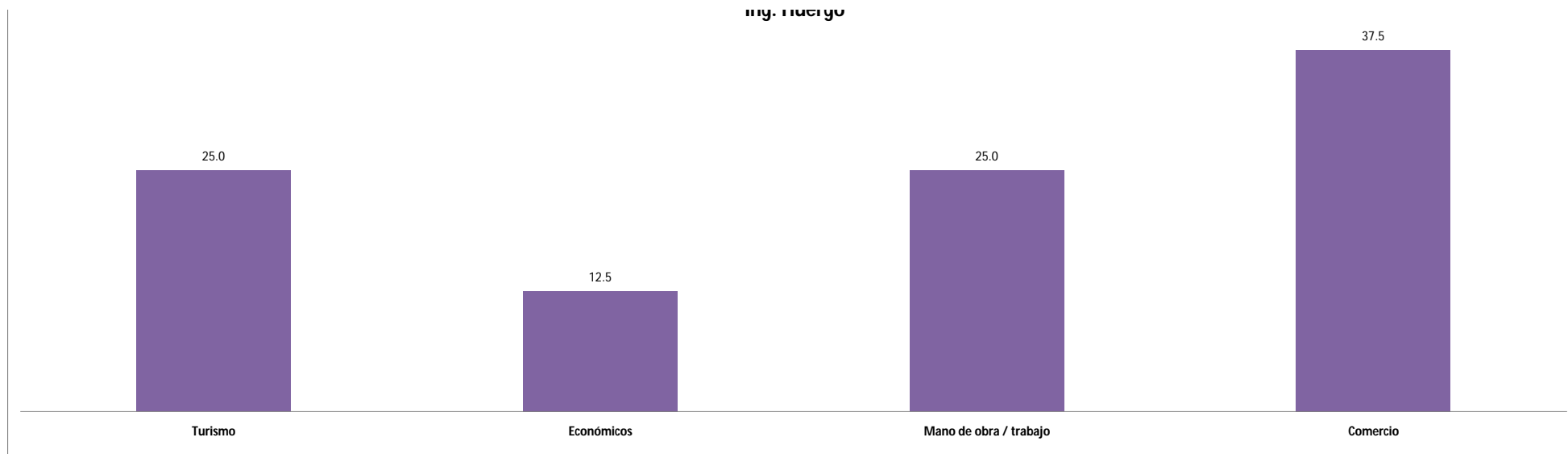
Oporeta



Choele Choel



Ing. Huergo



LOCALIDADES INCLUIDAS EN INFORME FINAL

12. 1 Beneficios del proyecto según consultados

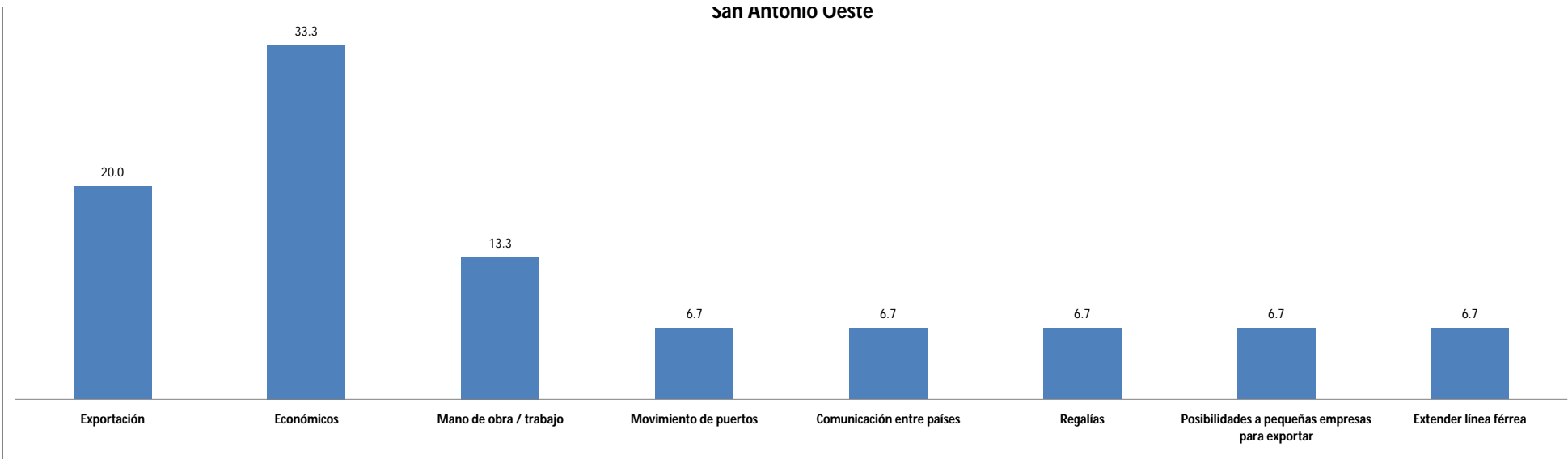
Guiada - Sobre aquellos que dicen conocer los beneficios aparejados al proyecto del Corredor Bioceánico

San Antonio

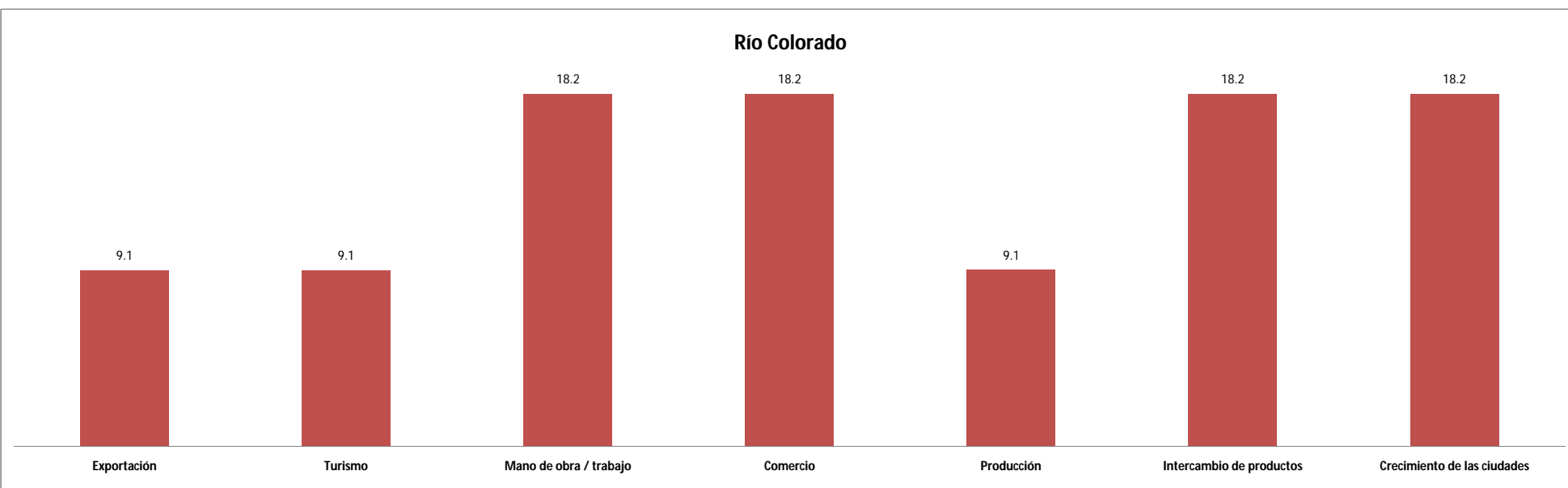
Columna1	Oeste	Río Colorado	Bariloche	El Bolón
Exportación	20.0	9.1	0.0	9.1
Turismo	0.0	9.1	9.1	18.2
Económicos	33.3	0.0	0.0	36.4
Mano de obra / trabajo	13.3	18.2	9.1	0.0
Comercio	0.0	18.2	0.0	0.0
Intercambio cultural	0.0	0.0	0.0	9.1
Movimiento de puertos	6.7	0.0	0.0	0.0
Comunicación entre países	6.7	0.0	27.7	9.1
Desarrollo	0.0	0.0	0.0	18.2
Regalias	6.7	0.0	0.0	0.0
Posibilidades a pequeñas empresas para exportar	6.7	0.0	0.0	0.0
Extender línea férrea	6.7	0.0	0.0	0.0
Producción	0.0	9.1	0.0	0.0
Intercambio de productos	0.0	18.2	9.1	0.0
Crecimiento de las ciudades	0.0	18.2	0.0	0.0
Transporte	0.0	0.0	9.9	0.0
Libre comercialización	0.0	0.0	9.1	0.0
Desarrollo de la línea sur	0.0	0.0	9.1	0.0
Beneficio de ciudades pequeñas	0.0	0.0	9.1	0.0
Ns/Nc	0.0	0.0	7.8	0.0

San Antonio Oeste

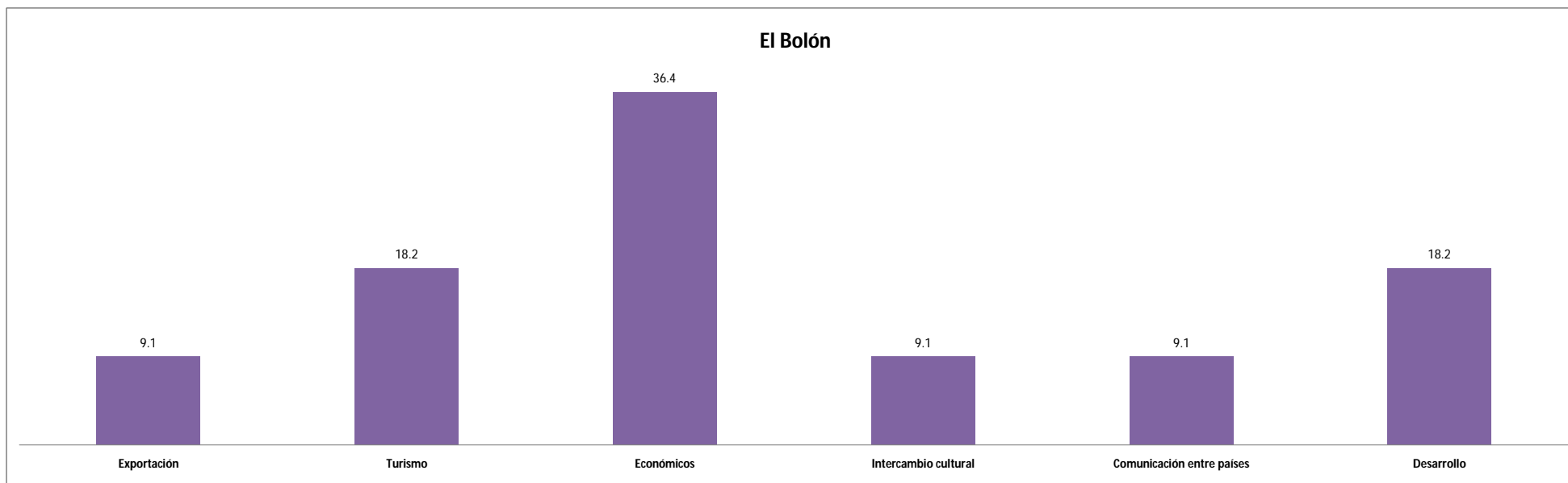
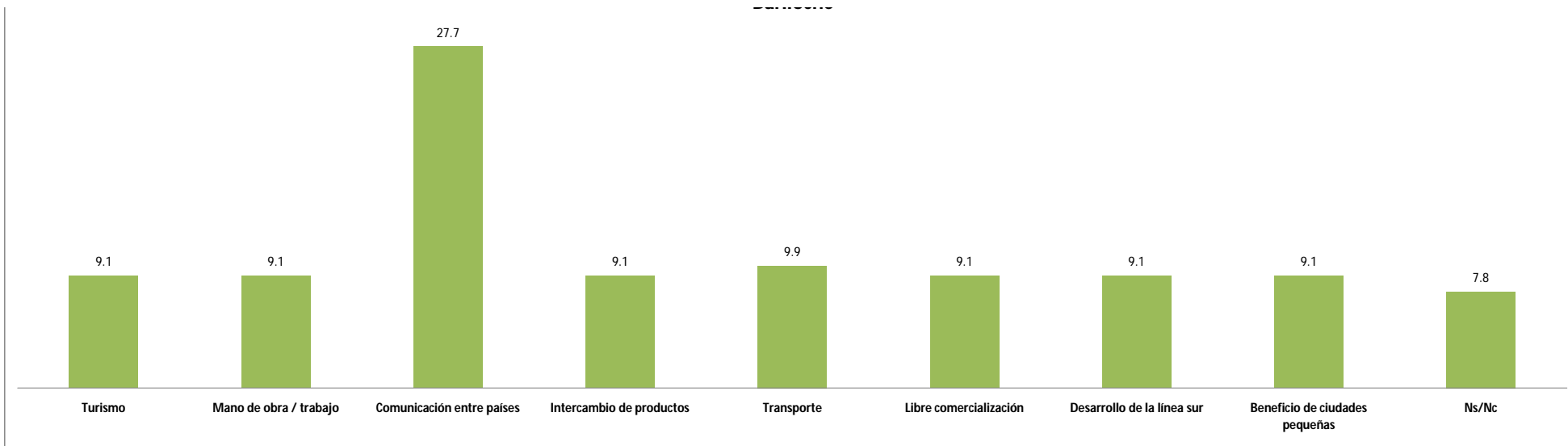
San Antonio Oeste



Río Colorado



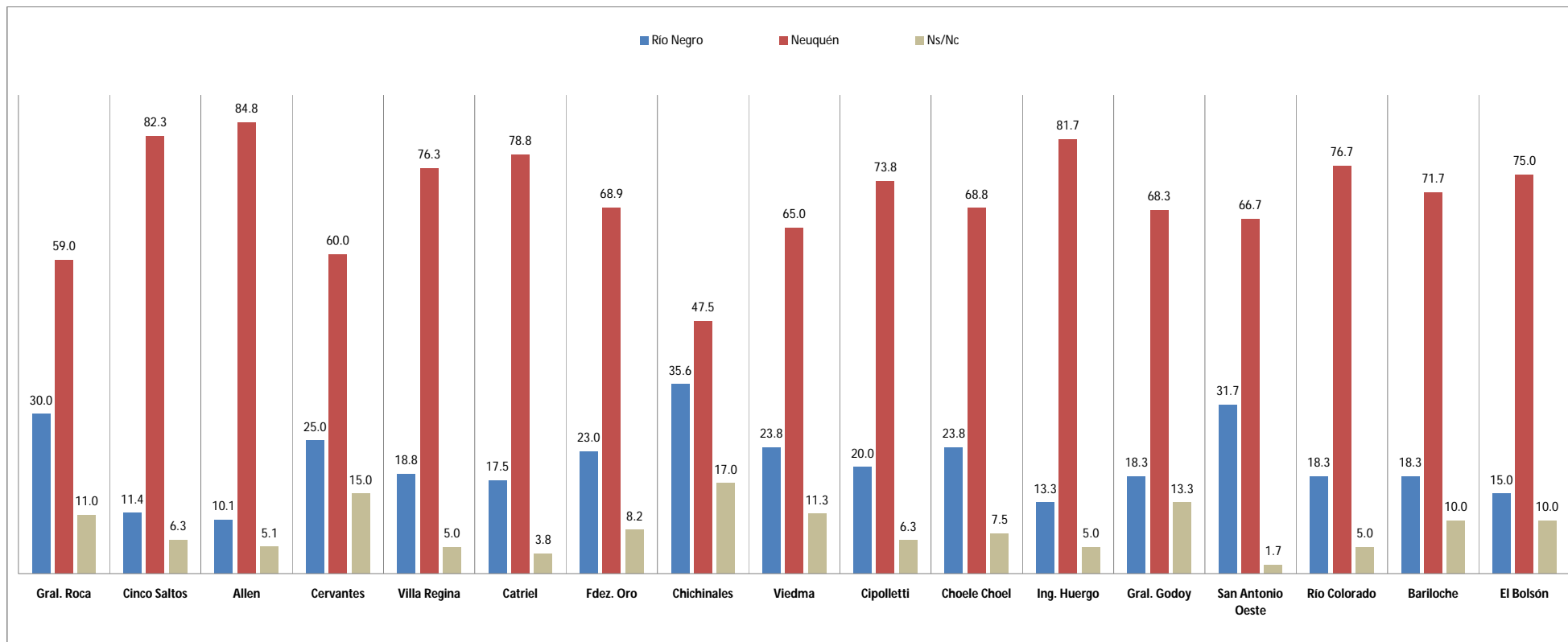
Bariloche



13. ¿Que provincia cree Ud. que está más preparada a nivel de Infraestructura para el desarrollo de este corredor?

Guiada - Sobre el total general

Columna1	Gral. Roca	Cinco Saltos	Allen	Cervantes	Villa Regina	Catriel	Fdez. Oro	Chichinales	Viedma	Cipolletti	Choele Choel	Ing. Huergo	Gral. Godoy	San Antonio Oeste	Río Colorado	Bariloche	El Bolsón
Río Negro	30.0	11.4	10.1	25.0	18.8	17.5	23.0	35.6	23.8	20.0	23.8	13.3	18.3	31.7	18.3	18.3	15.0
Neuquén	59.0	82.3	84.8	60.0	76.3	78.8	68.9	47.5	65.0	73.8	68.8	81.7	68.3	66.7	76.7	71.7	75.0
Ns/Nc	11.0	6.3	5.1	15.0	5.0	3.8	8.2	17.0	11.3	6.3	7.5	5.0	13.3	1.7	5.0	10.0	10.0



LOCALIDADES INCLUIDAS EN I.A PARTE I

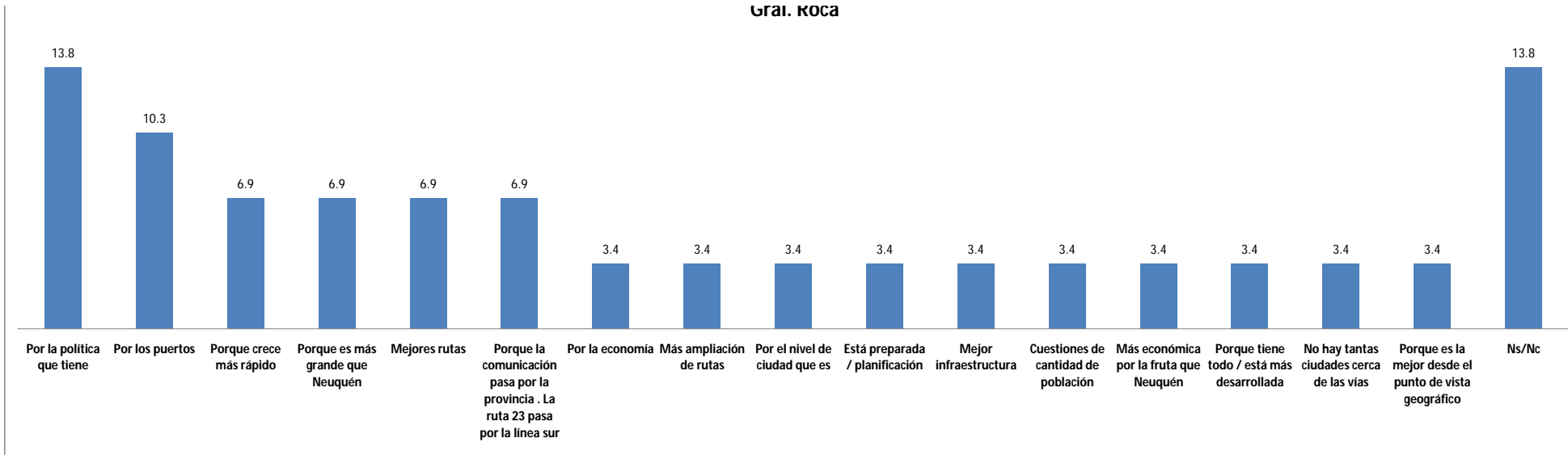
14. 1 ¿Por qué piensa que Río Negro está más preparada en su infraestructura para el desarrollo del proyecto Bioceánico?

Espontánea - Sobre aquellos que piensan que la provincia de Río Negro tiene mejor infraestructura

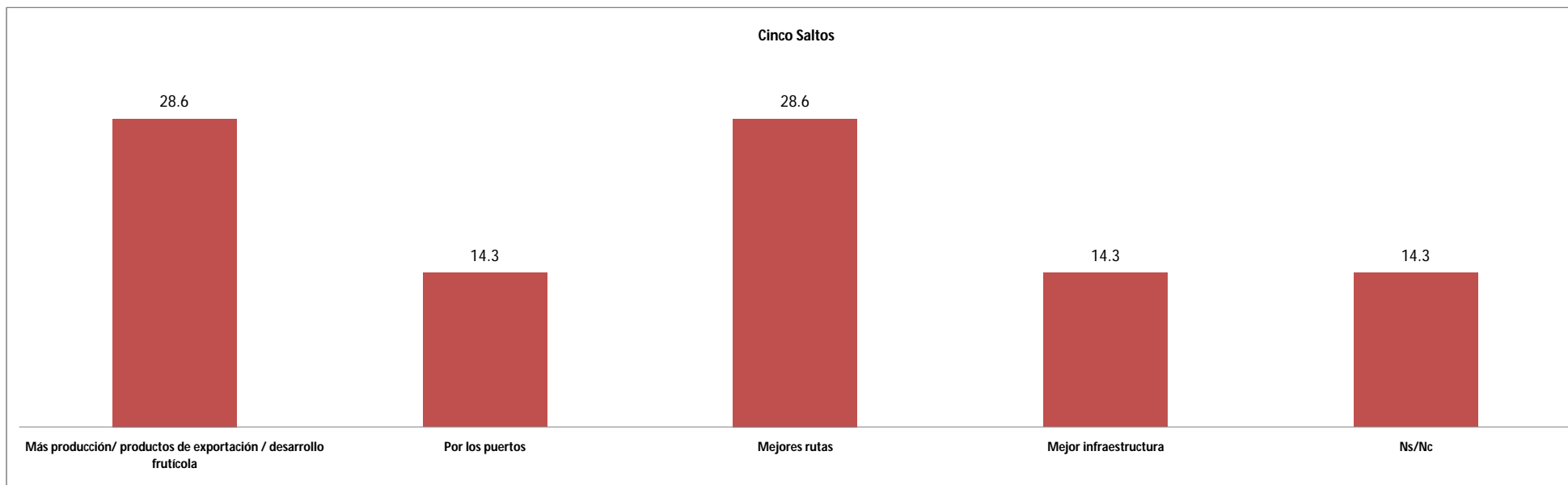
Columna1	Gral. Roca	Cinco Saltos	Allen	Cervantes
Más producción/ productos de exportación / desarrollo frutícola	0.0	28.6	55.6	21.1
Por la política que tiene	13.8	0.0	0.0	5.3
Por los puertos	10.3	14.3	11.1	0.0
Porque crece más rápido	6.9	0.0	0.0	0.0
Porque es más grande que Neuquén	6.9	0.0	0.0	0.0
Mejores rutas	6.9	28.6	0.0	26.3
Porque la comunicación pasa por la provincia . La ruta 23 pasa por la línea sur	6.9	0.0	0.0	0.0
Por la economía	3.4	0.0	0.0	5.3
Más ampliación de rutas	3.4	0.0	0.0	5.3
Por el nivel de ciudad que es	3.4	0.0	0.0	0.0
Está preparada / planificación	3.4	0.0	11.1	0.0
Mejor infraestructura	3.4	14.3	11.1	0.0
Cuestiones de cantidad de población	3.4	0.0	0.0	5.3
Más económica por la fruta que Neuquén	3.4	0.0	0.0	0.0
Porque tiene todo / está más desarrollada	3.4	0.0	0.0	10.5
No hay tantas ciudades cerca de las vías	3.4	0.0	0.0	0.0
Porque es la mejor desde el punto de vista geográfico	3.4	0.0	0.0	5.3
Ns/Nc	13.8	14.3	11.1	15.8

Gral. Roca

Gral. KOCA

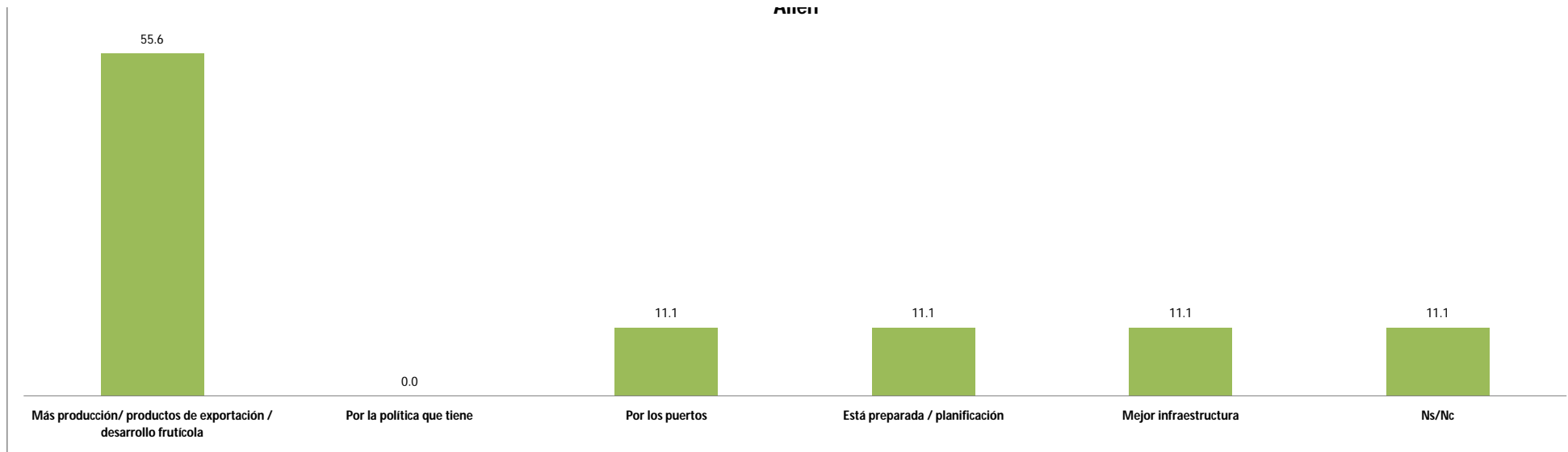


Cinco Saltos

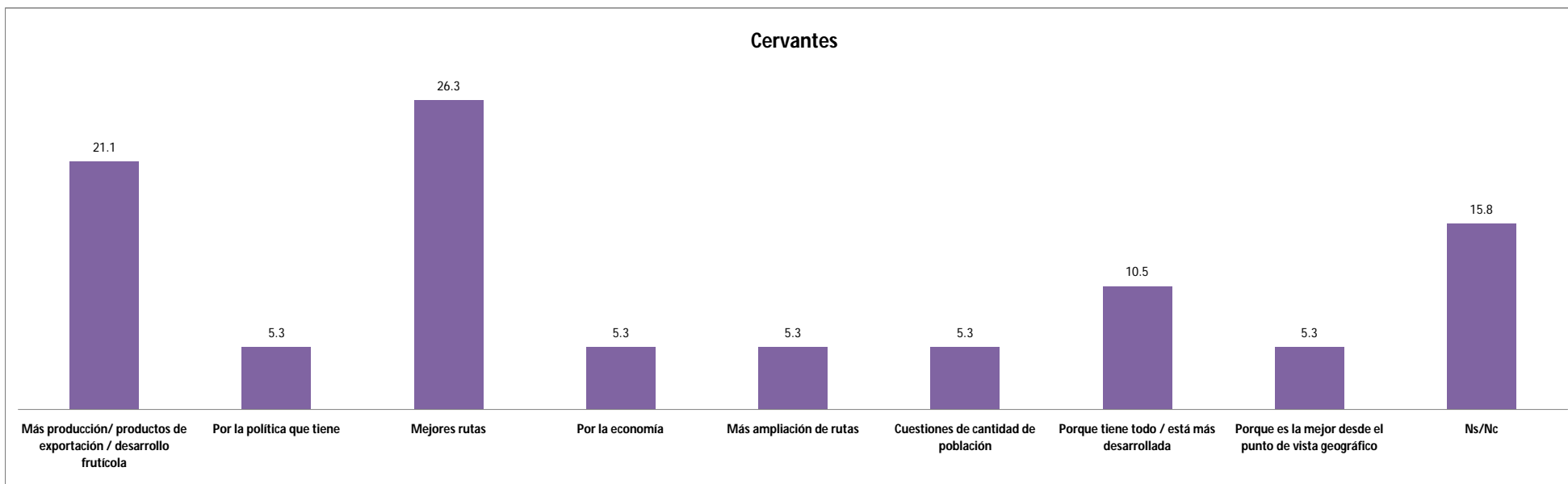


Allen

RIO NEGRO



Cervantes

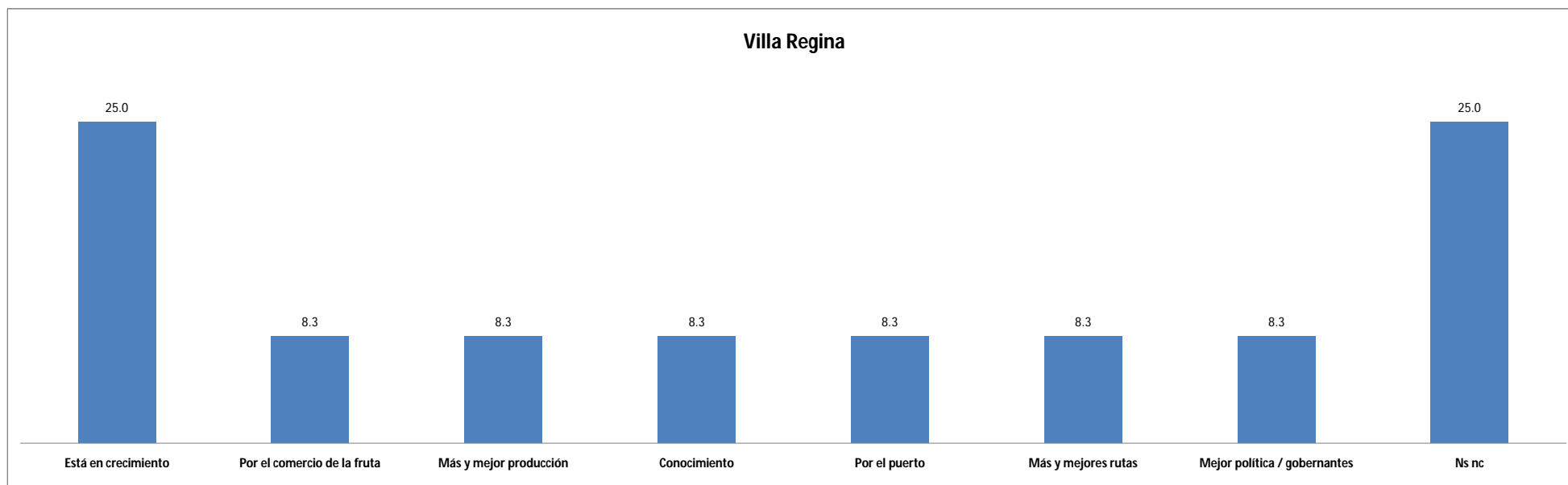


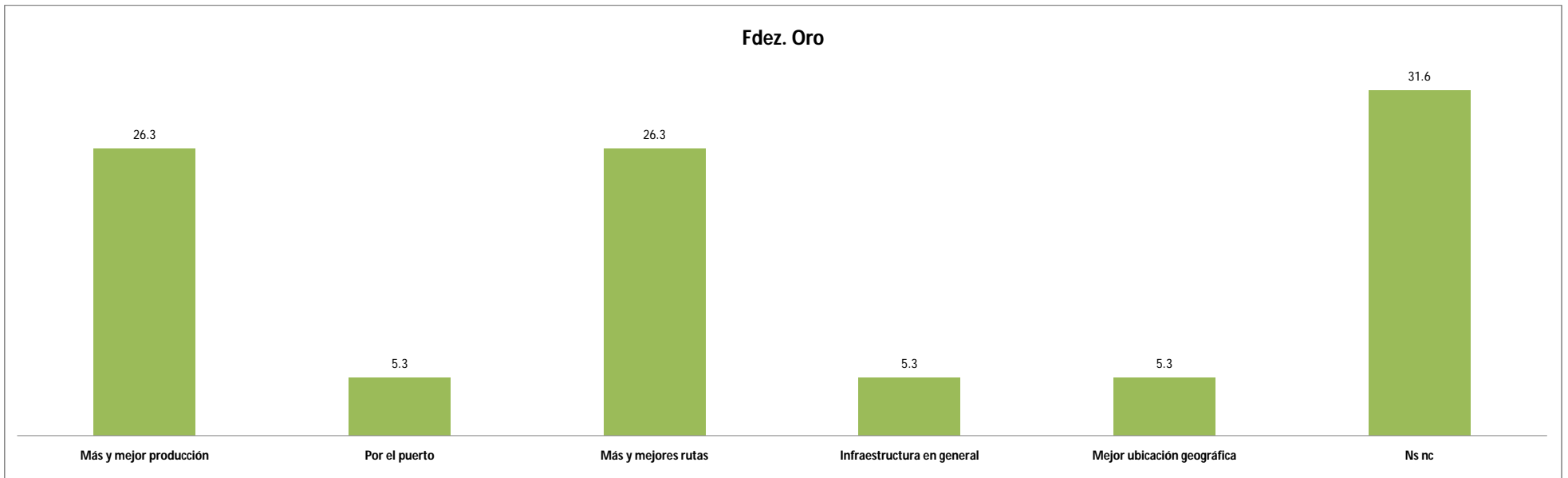
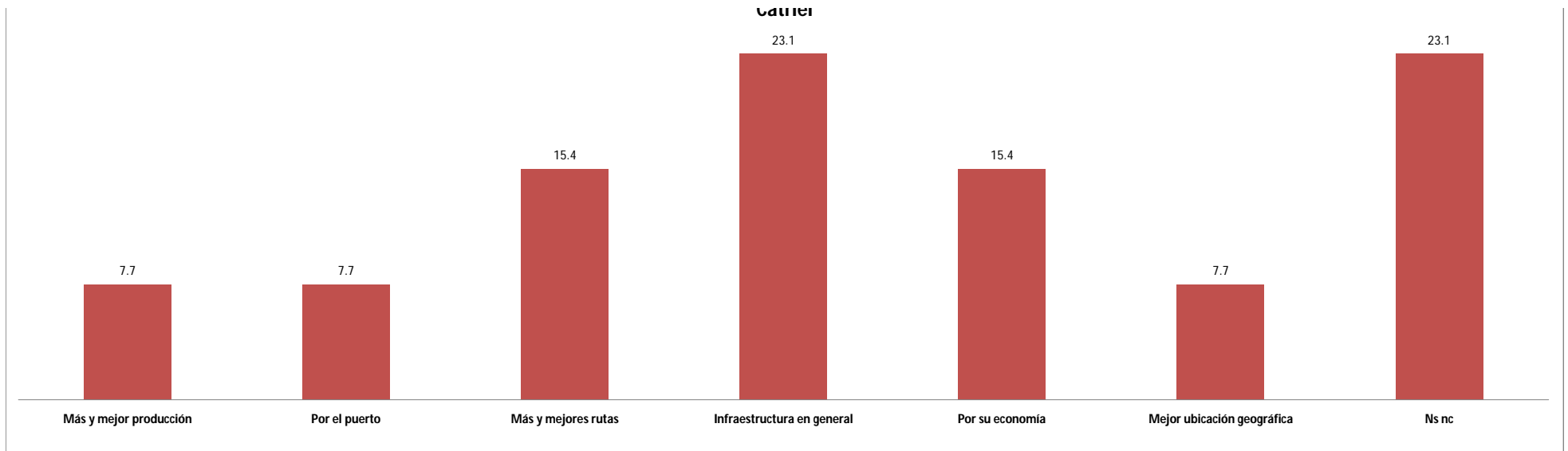
LOCALIDADES INCLUIDAS EN I.A PARTE II

14. 1 ¿Por qué piensa que Rio Negro está más preparada en su infraestructura para el desarrollo del proyecto Bioceánico?

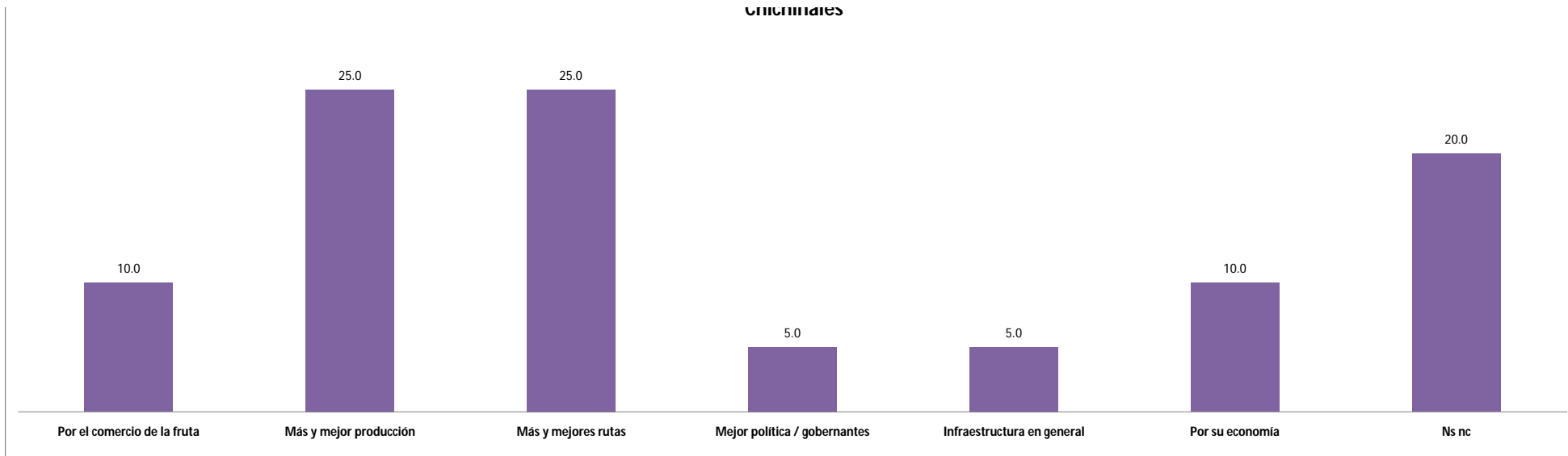
Espontánea - Sobre aquellos que piensan que la provincia de Río Negro tiene mejor infraestructura

Columna1	Villa Regina	Catriel	Fdez. Oro	Chichinales
Está en crecimiento	25.0	0.0	0.0	0.0
Por el comercio de la fruta	8.3	0.0	0.0	10.0
Más y mejor producción	8.3	7.7	26.3	25.0
Conocimiento	8.3	0.0	0.0	0.0
Por el puerto	8.3	7.7	5.3	0.0
Más y mejores rutas	8.3	15.4	26.3	25.0
Mejor política / gobernantes	8.3	0.0	0.0	5.0
Infraestructura en general	0.0	23.1	5.3	5.0
Por su economía	0.0	15.4	0.0	10.0
Mejor ubicación geográfica	0.0	7.7	5.3	0.0
Ns nc	25.0	23.1	31.6	20.0





Conclusiones

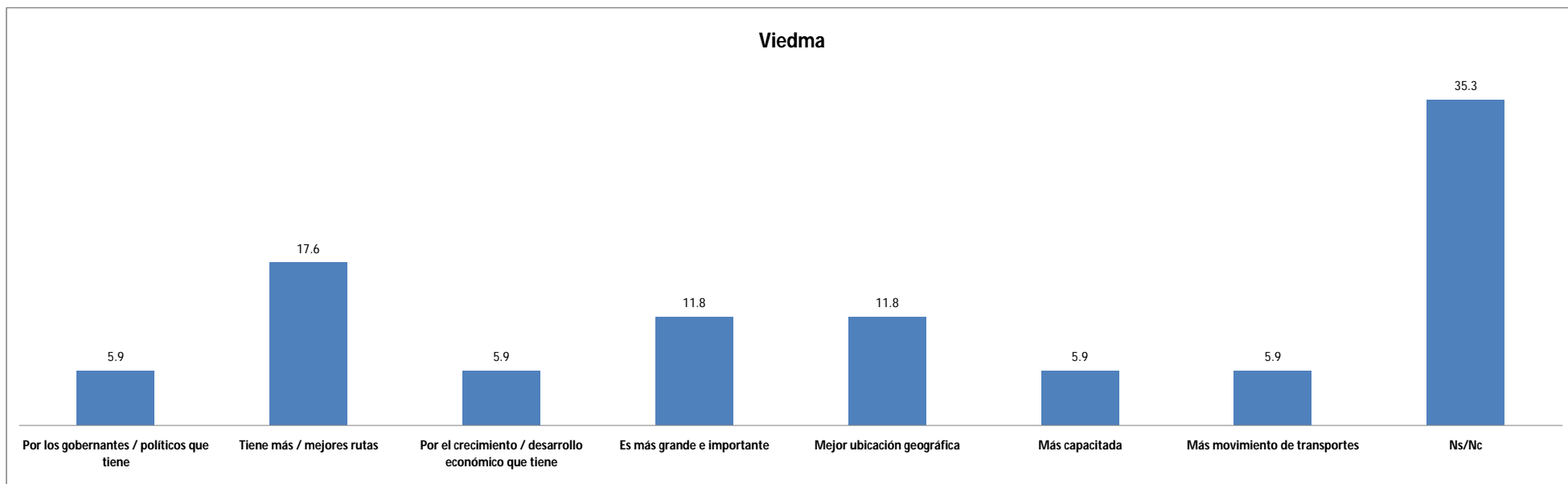


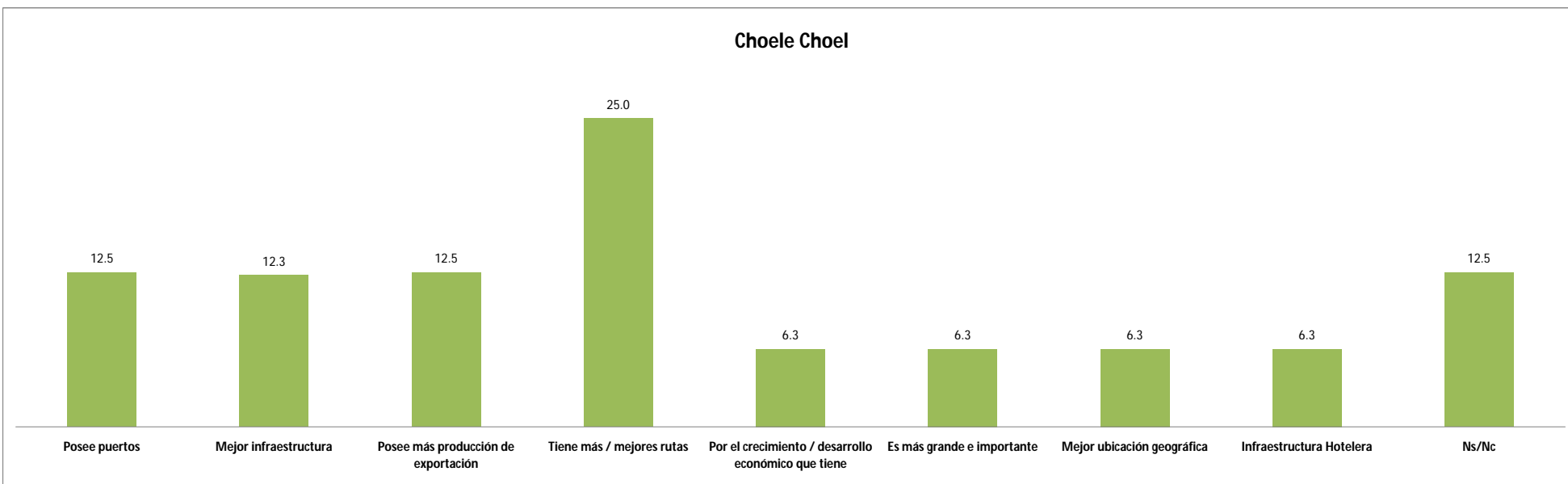
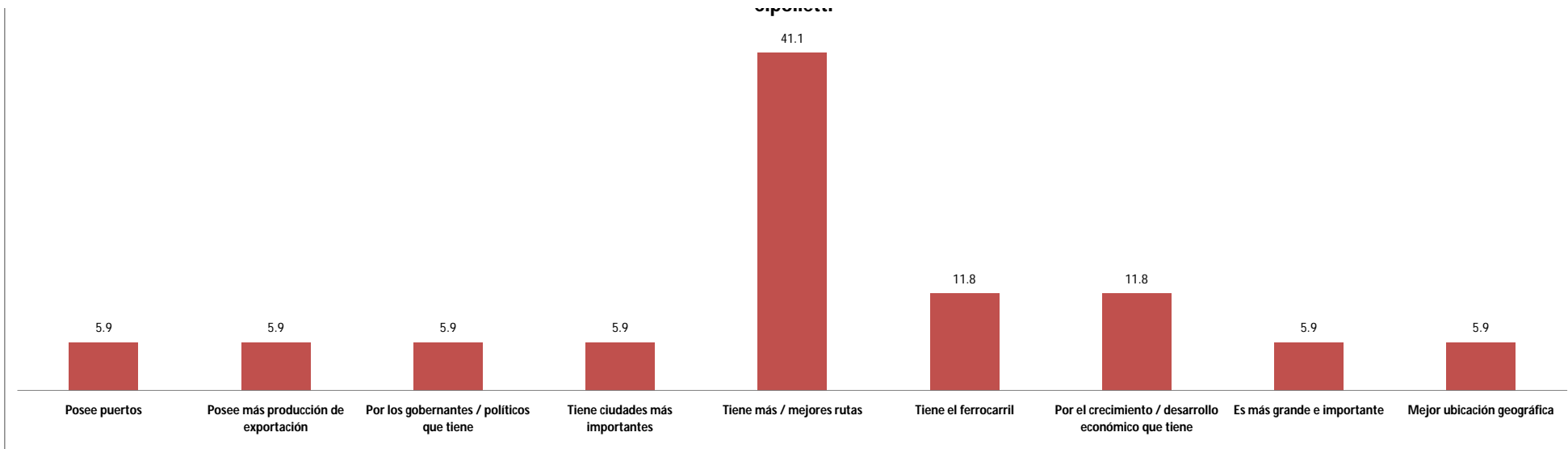
LOCALIDADES INCLUIDAS EN I.P

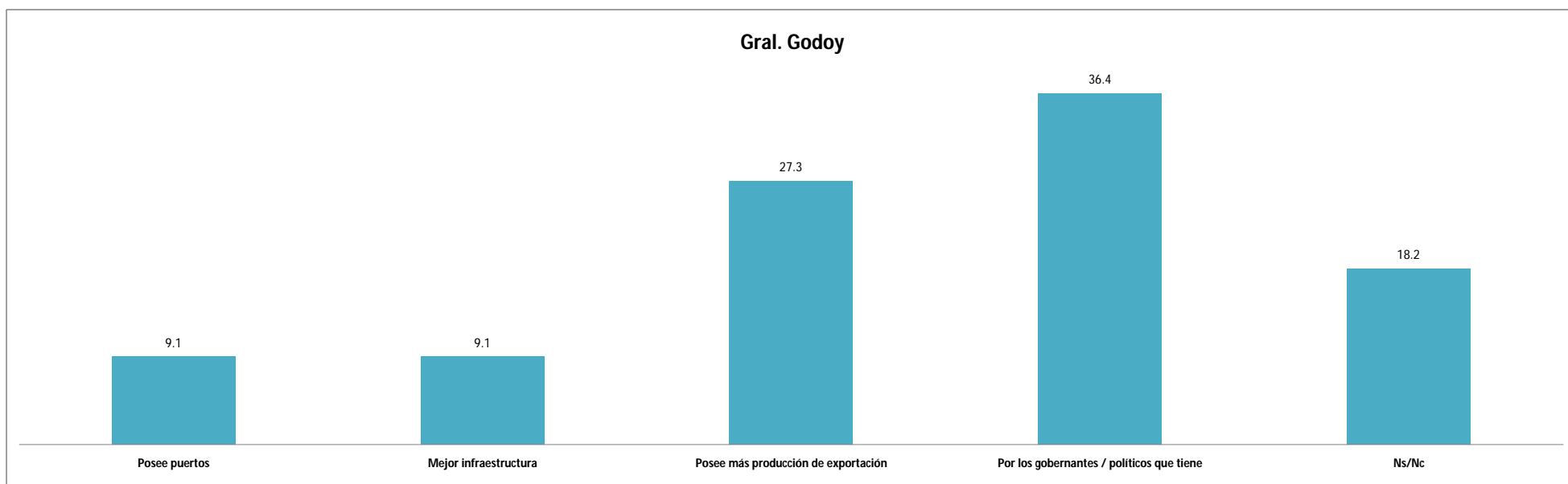
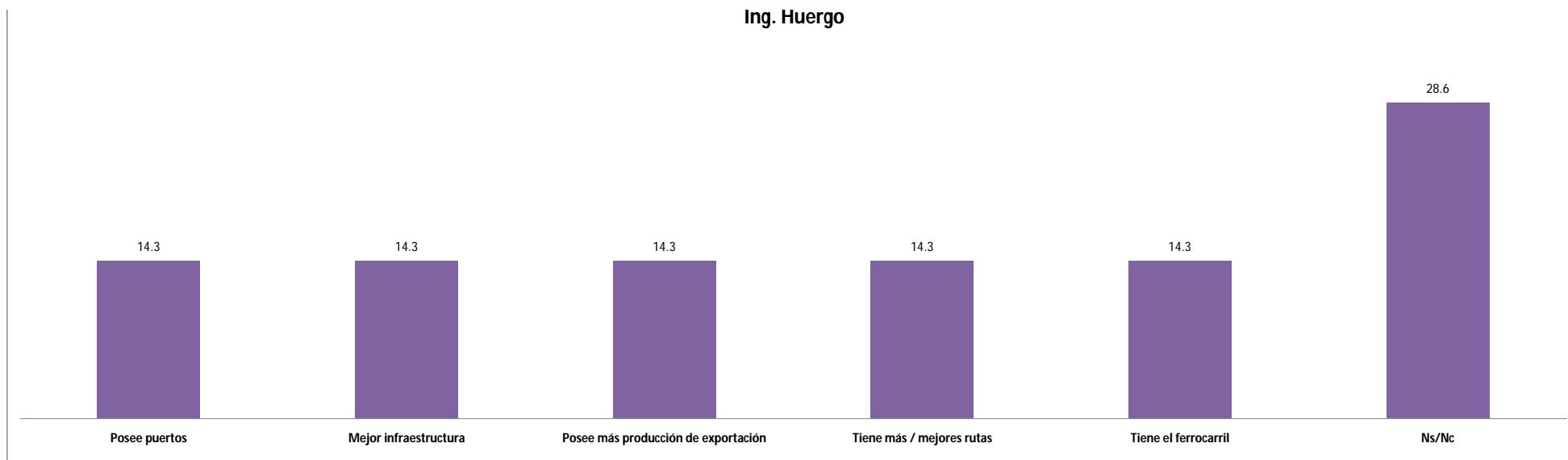
14. 1 ¿Por qué piensa que Rio Negro está más preparada en su infraestructura para el desarrollo del proyecto Bioceánico?

Espontánea - Sobre aquellos que piensan que la provincia de Río Negro tiene mejor infraestructura

Columna1	Viedma	Cipolletti	Choele Choel	Ing. Huergo	Gral. Godoy
Posee puertos	0.0	5.9	12.5	14.3	9.1
Mejor infraestructura	0.0	0.0	12.3	14.3	9.1
Posee más producción de exportación	0.0	5.9	12.5	14.3	27.3
Por los gobernantes / políticos que tiene	5.9	5.9	0.0	0.0	36.4
Tiene ciudades más importantes	0.0	5.9	0.0	0.0	0.0
Tiene más / mejores rutas	17.6	41.1	25.0	14.3	0.0
Tiene el ferrocarril	0.0	11.8	0.0	14.3	0.0
Por el crecimiento / desarrollo económico que tiene	5.9	11.8	6.3	0.0	0.0
Es más grande e importante	11.8	5.9	6.3	0.0	0.0
Mejor ubicación geográfica	11.8	5.9	6.3	0.0	0.0
Más capacitada	5.9	0.0	0.0	0.0	0.0
Más movimiento de transportes	5.9	0.0	0.0	0.0	0.0
Infraestructura Hotelera	0.0	0.0	6.3	0.0	0.0
Ns/Nc	35.3	0.0	12.5	28.6	18.2







LOCALIDADES INCLUIDAS EN INFORME FINAL

14. 2 ¿Por qué piensa que Río Negro está más preparada en su infraestructura para el desarrollo del proyecto Bioceánico?

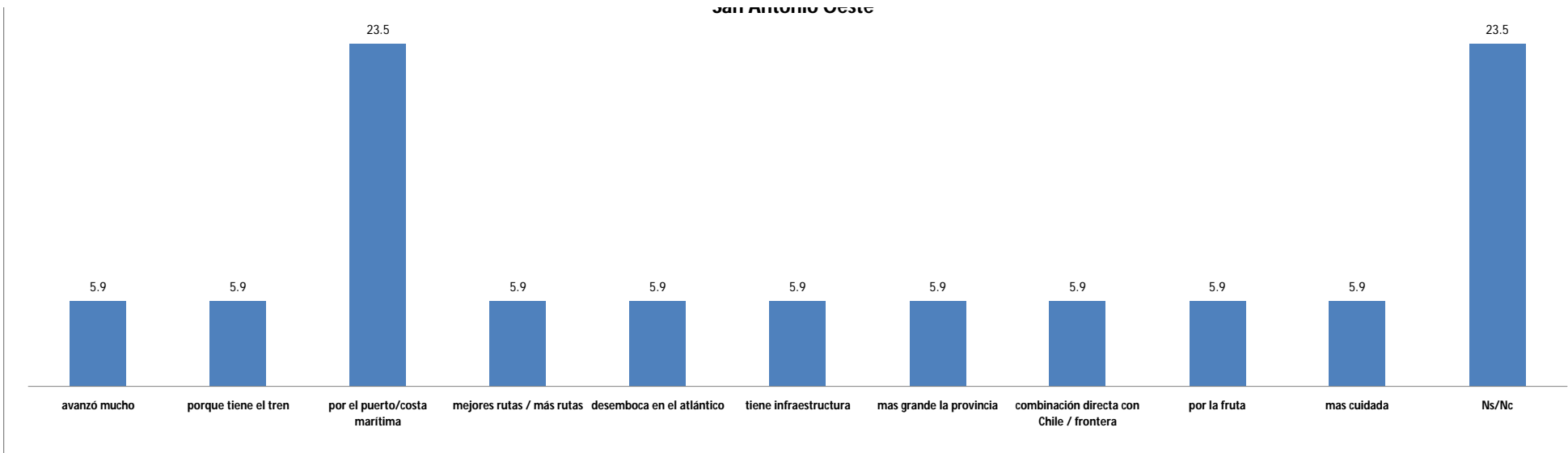
Espontánea - Sobre aquellos que piensan que la provincia de Neuquén tiene mejor infraestructura

San Antonio

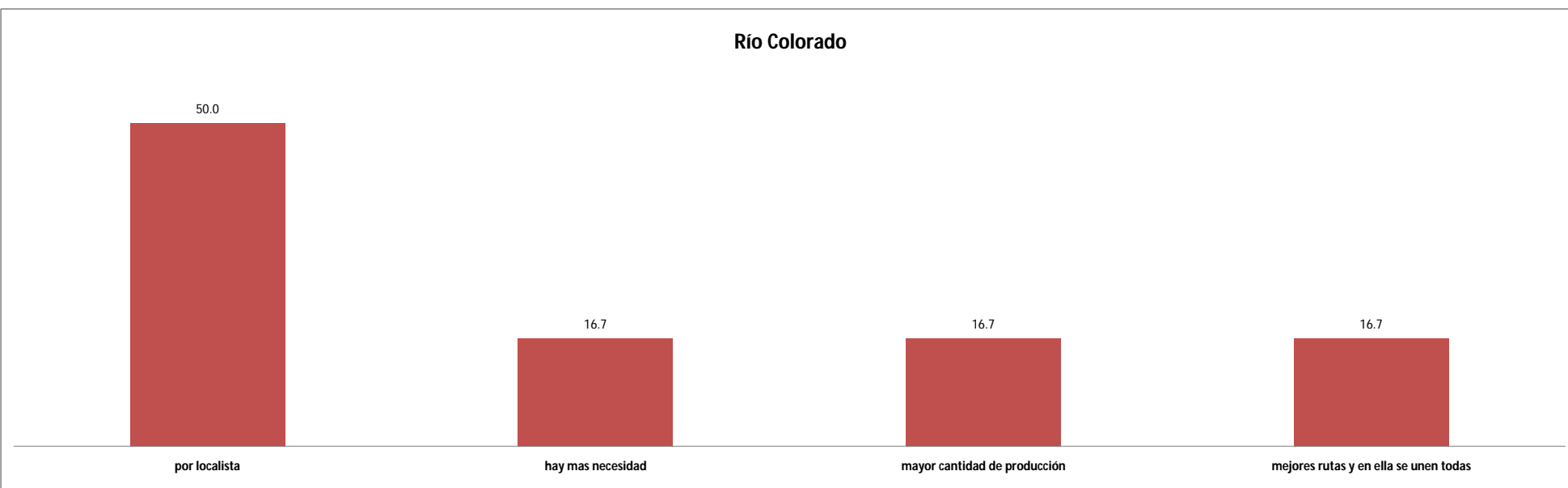
Columna1	Oeste	Río Colorado	Bariloche	El Bolsón
avanzó mucho	5.9	0.0	10.0	0.0
porque tiene el tren	5.9	0.0	0.0	0.0
por el puerto/costa marítima	23.5	0.0	0.0	0.0
mejores rutas / más rutas	5.9	0.0	0.0	11.1
desemboca en el atlántico	5.9	0.0	10.0	0.0
tiene infraestructura	5.9	0.0	10.0	0.0
mas grande la provincia	5.9	0.0	10.0	0.0
combinación directa con Chile / frontera	5.9	0.0	0.0	11.1
por la fruta	5.9	0.0	0.0	0.0
mas cuidada	5.9	0.0	0.0	0.0
por localista	0.0	50.0	10.0	44.4
hay mas necesidad	0.0	16.7	0.0	0.0
mayor cantidad de producción	0.0	16.7	10.0	0.0
mejores rutas y en ella se unen todas	0.0	16.7	10.0	0.0
Más capacidad turística	0.0	0.0	10.0	11.1
Ns/Nc	23.5	0.0	20.0	22.2

San Antonio Oeste

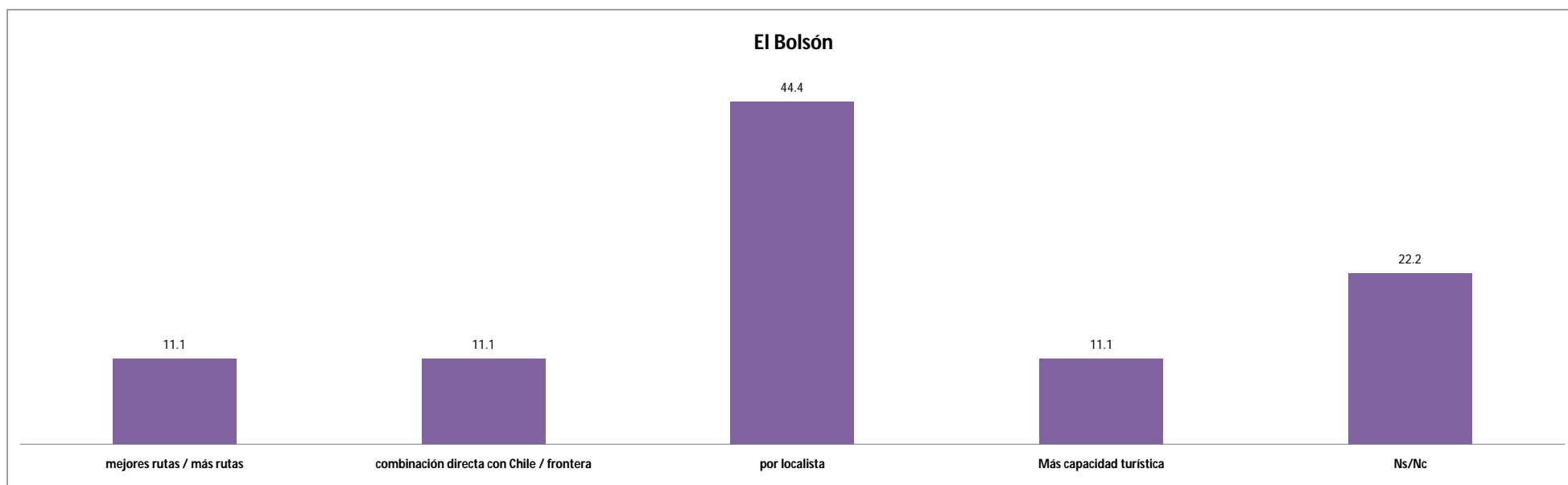
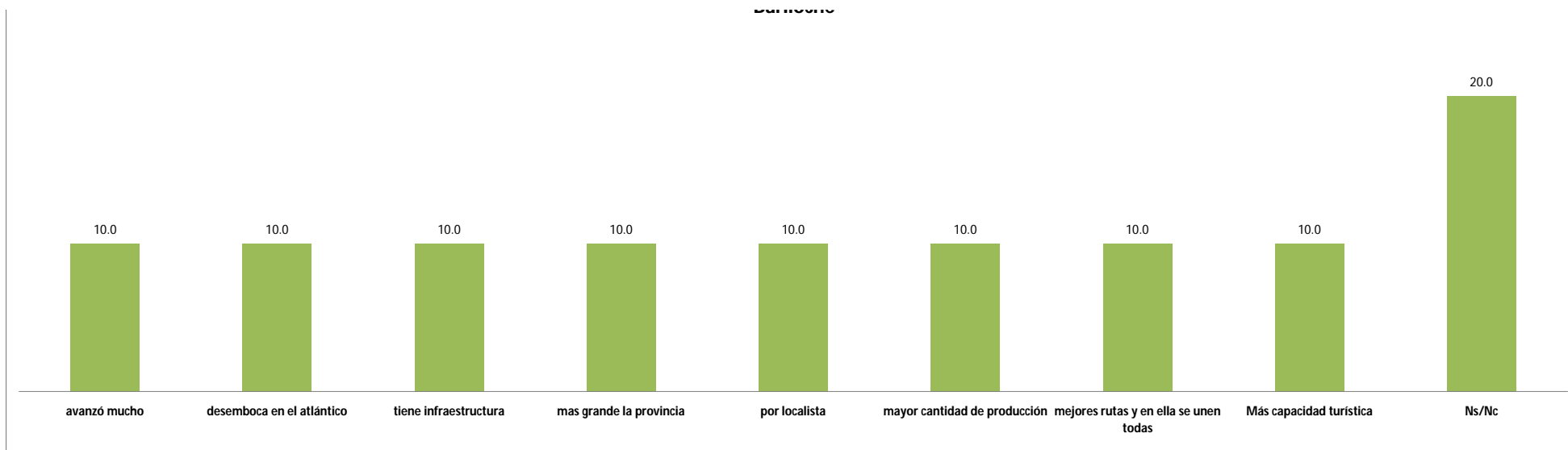
San Antonio Oeste



Río Colorado



Bariloche



LOCALIDADES INCLUIDAS EN I.A PARTE I

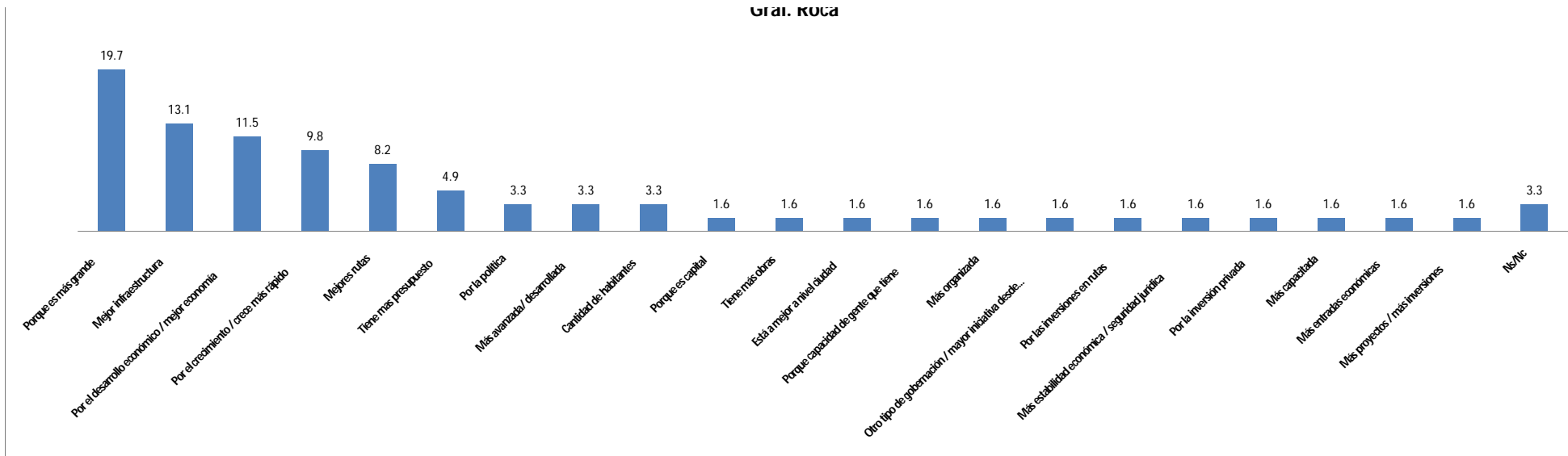
14. 2 ¿Por qué piensa que Neuquén está más preparada en su infraestructura para el desarrollo del proyecto Bioceánico?

Espontánea - Sobre aquellos que piensan que la provincia de Neuquén tiene mejor infraestructura

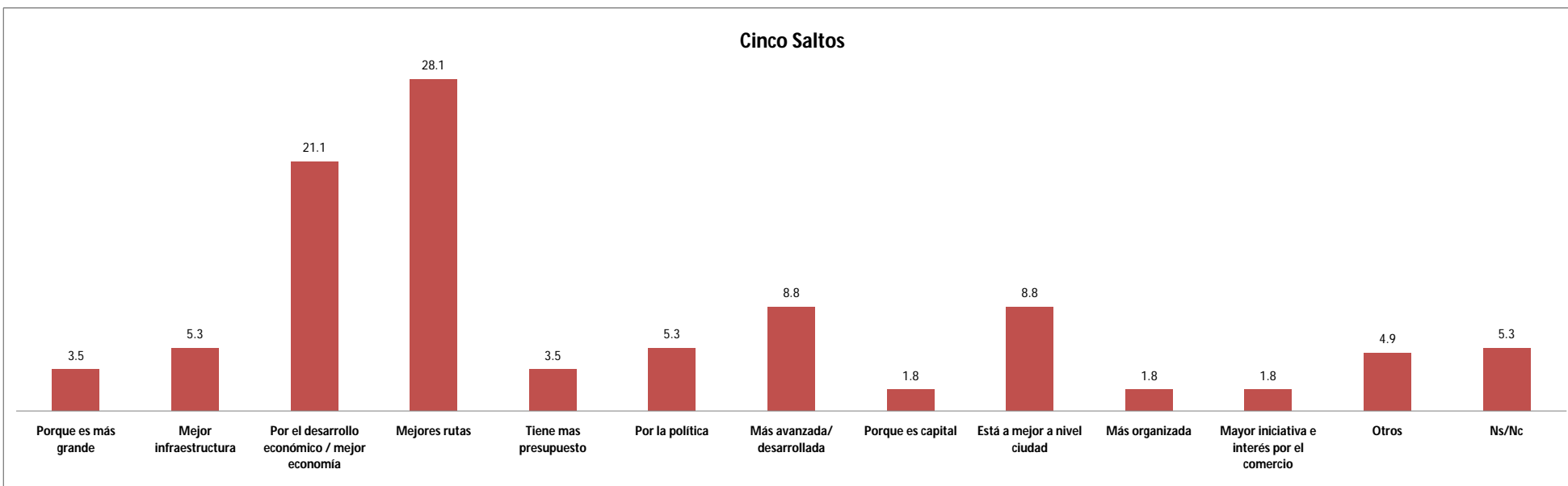
Columna1	Gral. Roca	Cinco Saltos	Allen	Cervantes
Porque es más grande	19.7	3.5	8.5	11.8
Mejor infraestructura	13.1	5.3	4.2	9.8
Por el desarrollo económico / mejor economía	11.5	21.1	11.3	7.8
Por el crecimiento / crece más rápido	9.8	0.0	2.8	2.0
Mejores rutas	8.2	28.1	26.8	27.5
Tiene mas presupuesto	4.9	3.5	4.2	2.0
Por la política	3.3	5.3	2.8	5.9
Más avanzada/ desarrollada	3.3	8.8	12.7	3.9
Cantidad de habitantes	3.3	0.0	0.0	2.0
Porque es capital	1.6	1.8	0.0	3.9
Tiene más obras	1.6	0.0	0.0	0.0
Está a mejor a nivel ciudad	1.6	8.8	7.0	3.9
Porque capacidad de gente que tiene	1.6	0.0	0.0	0.0
Más organizada	1.6	1.8	1.4	4.0
Otro tipo de gobernación / mayor iniciativa desde el gobierno	1.6	0.0	2.8	2.0
Por las inversiones en rutas	1.6	0.0	0.0	0.0
Más estabilidad económica / seguridad jurídica	1.6	0.0	1.4	0.0
Por la inversión privada	1.6	0.0	0.0	2.0
Más capacitada	1.6	0.0	1.4	0.0
Más entradas económicas	1.6	0.0	0.0	0.0
Más proyectos / más inversiones	1.6	0.0	0.0	4.0
Mayor iniciativa e interés por el comercio	0.0	1.8	2.8	0.0
Otros	0.0	4.9	9.9	3.6
Ns/Nc	3.3	5.3	0.0	3.9

Gral. Roca

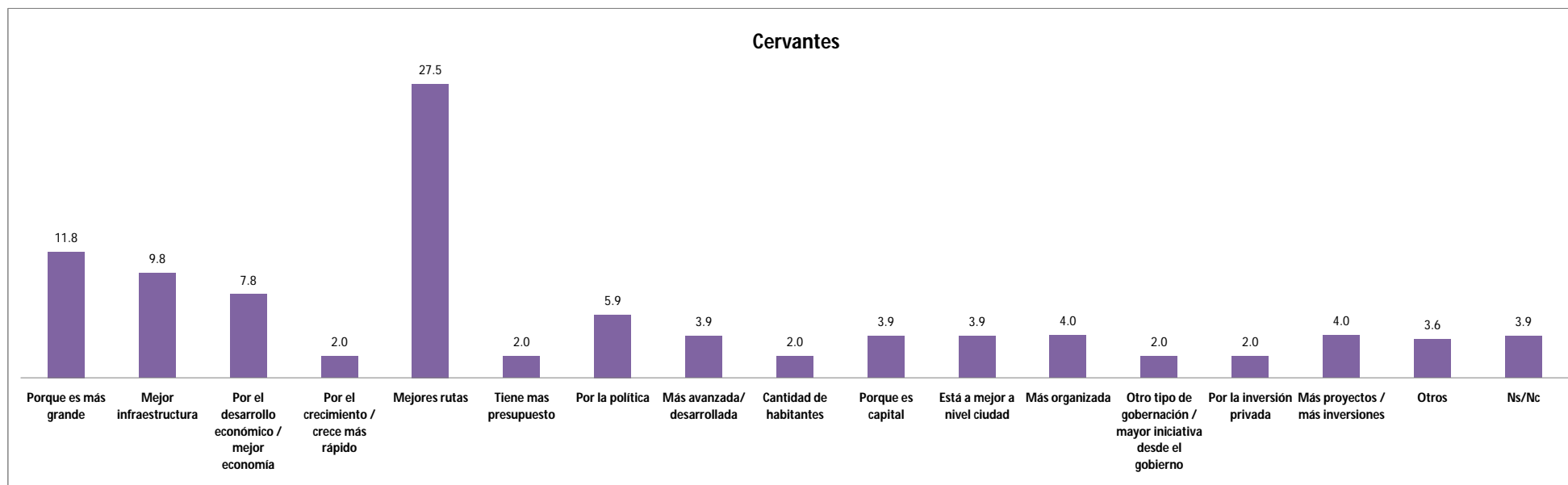
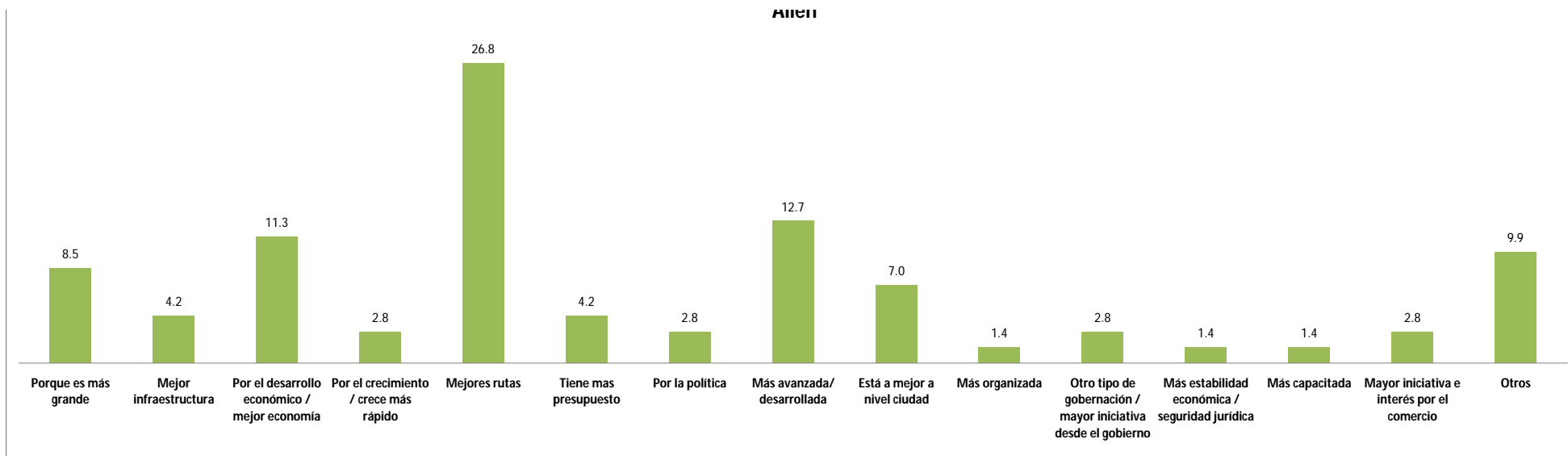
Gral. Roca



Cinco Saltos



Allen



LOCALIDADES INCLUIDAS EN I.A PARTE II

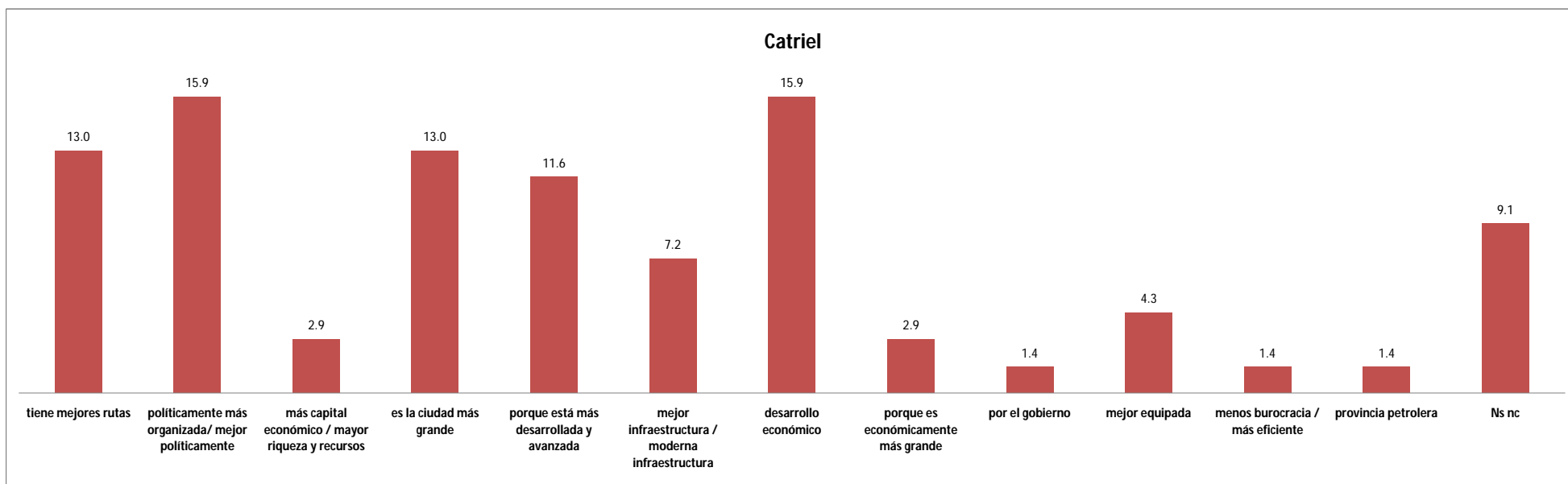
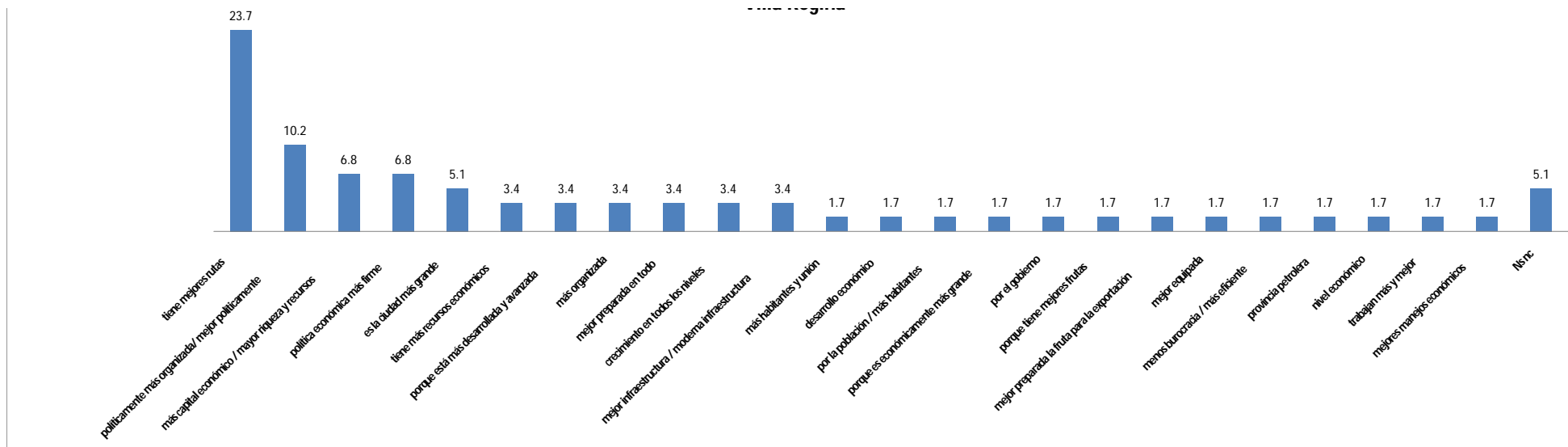
14. 2 ¿Por qué piensa que Neuquén está más preparada en su infraestructura para el desarrollo del proyecto Bioceánico?

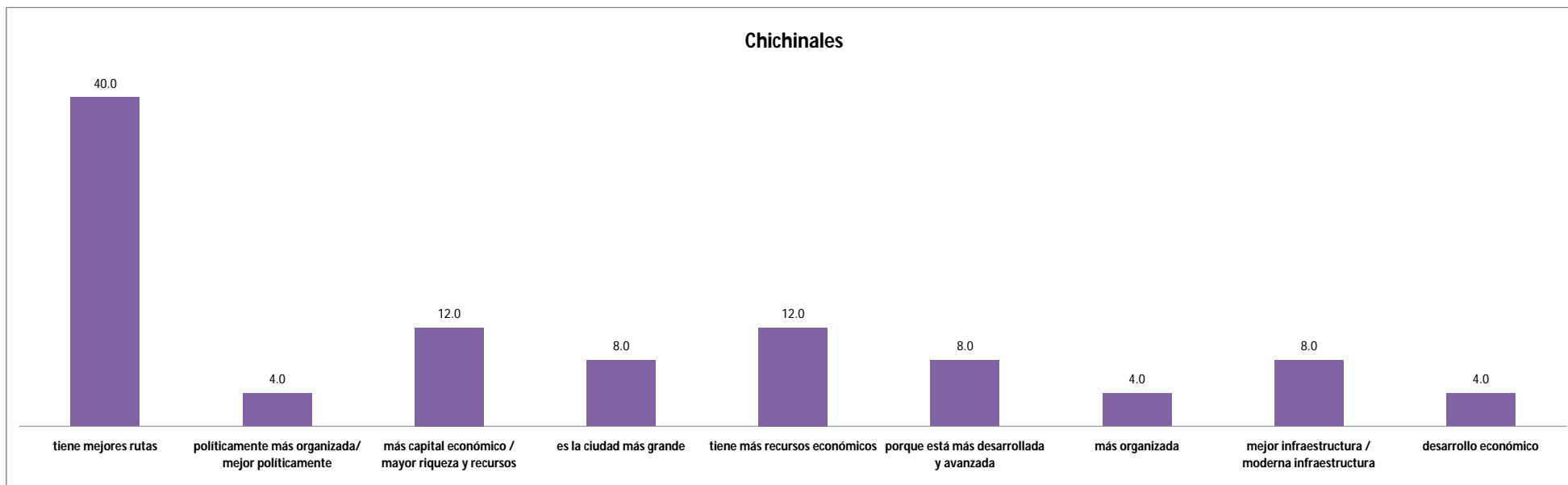
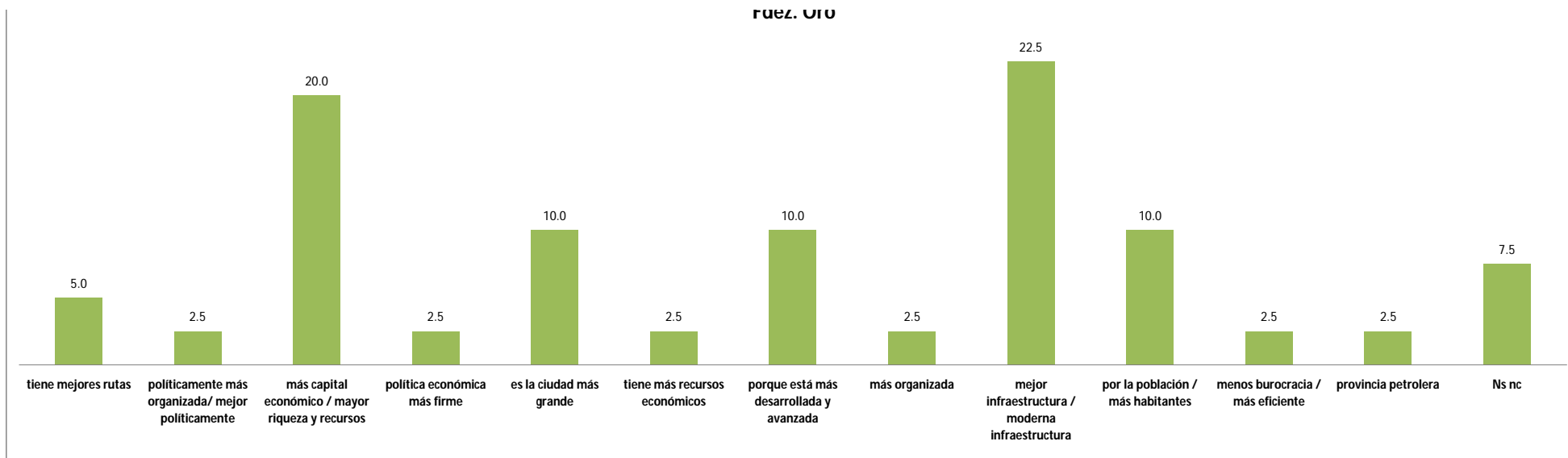
Espontánea - Sobre aquellos que piensan que la provincia de Neuquén tiene mejor infraestructura

Columna1	Villa Regina	Catriel	Fdez. Oro	Chichinales
tiene mejores rutas	23.7	13.0	5.0	40.0
políticamente más organizada/ mejor políticamente	10.2	15.9	2.5	4.0
más capital económico / mayor riqueza y recursos	6.8	2.9	20.0	12.0
política económica más firme	6.8	0.0	2.5	0.0
es la ciudad más grande	5.1	13.0	10.0	8.0
tiene más recursos económicos	3.4	0.0	2.5	12.0
porque está más desarrollada y avanzada	3.4	11.6	10.0	8.0
más organizada	3.4	0.0	2.5	4.0
mejor preparada en todo	3.4	0.0	0.0	0.0
crecimiento en todos los niveles	3.4	0.0	0.0	0.0
mejor infraestructura / moderna infraestructura	3.4	7.2	22.5	8.0
más habitantes y unión	1.7	0.0	0.0	0.0
desarrollo económico	1.7	15.9	0.0	4.0
por la población / más habitantes	1.7	0.0	10.0	0.0
porque es económicamente más grande	1.7	2.9	0.0	0.0
por el gobierno	1.7	1.4	0.0	0.0
porque tiene mejores frutas	1.7	0.0	0.0	0.0
mejor preparada la fruta para la exportación	1.7	0.0	0.0	0.0
mejor equipada	1.7	4.3	0.0	0.0
menos burocracia / más eficiente	1.7	1.4	2.5	0.0
provincia petrolera	1.7	1.4	2.5	0.0
nivel económico	1.7	0.0	0.0	0.0
trabajan más y mejor	1.7	0.0	0.0	0.0
mejores manejos económicos	1.7	0.0	0.0	0.0
Ns nc	5.1	9.1	7.5	0.0

23.7

Villa Regina



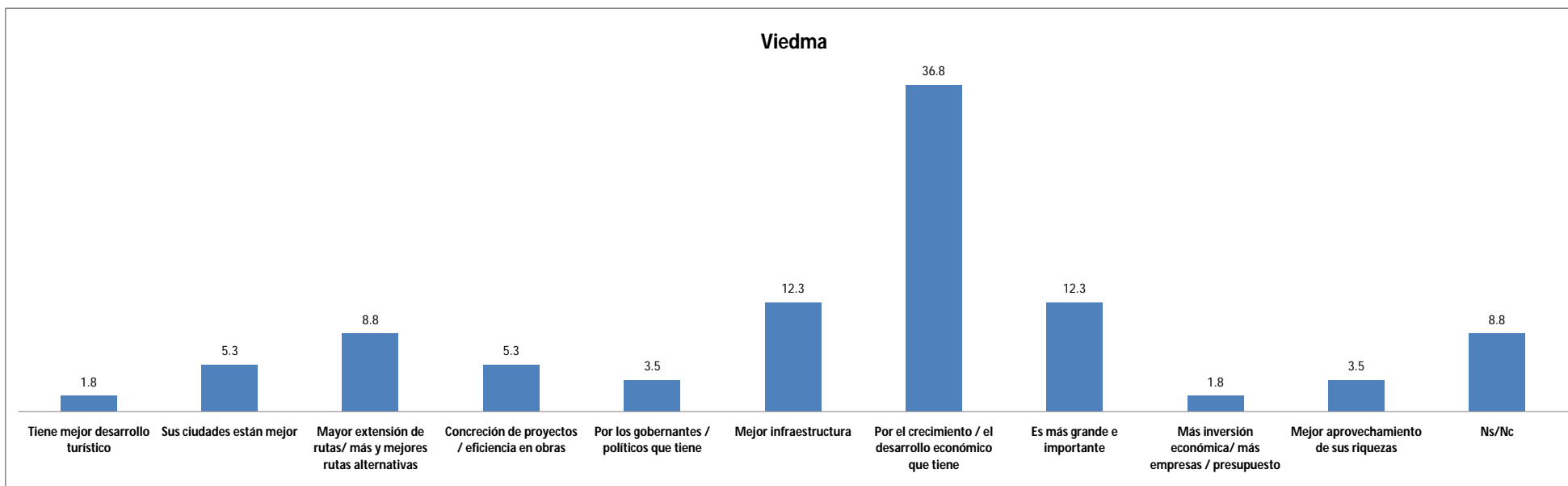


LOCALIDADES INCLUIDAS EN I.P

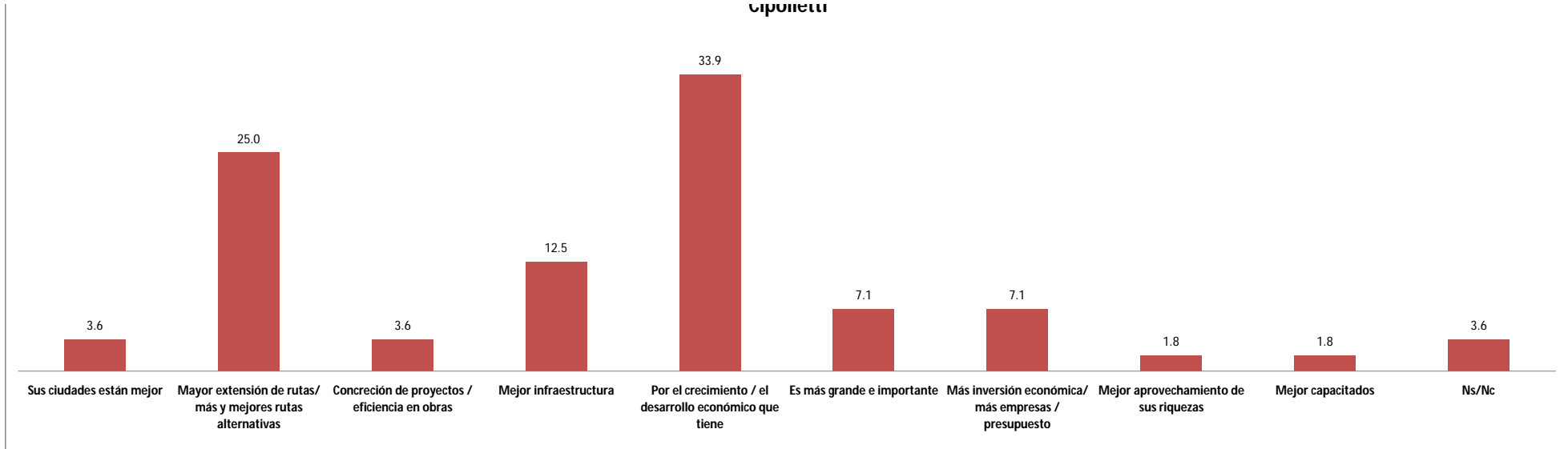
14. 2 ¿Por qué piensa que Neuquén está más preparada en su infraestructura para el desarrollo del proyecto Bioceánico?

Espontánea - Sobre aquellos que piensan que la provincia de Neuquén tiene mejor infraestructura

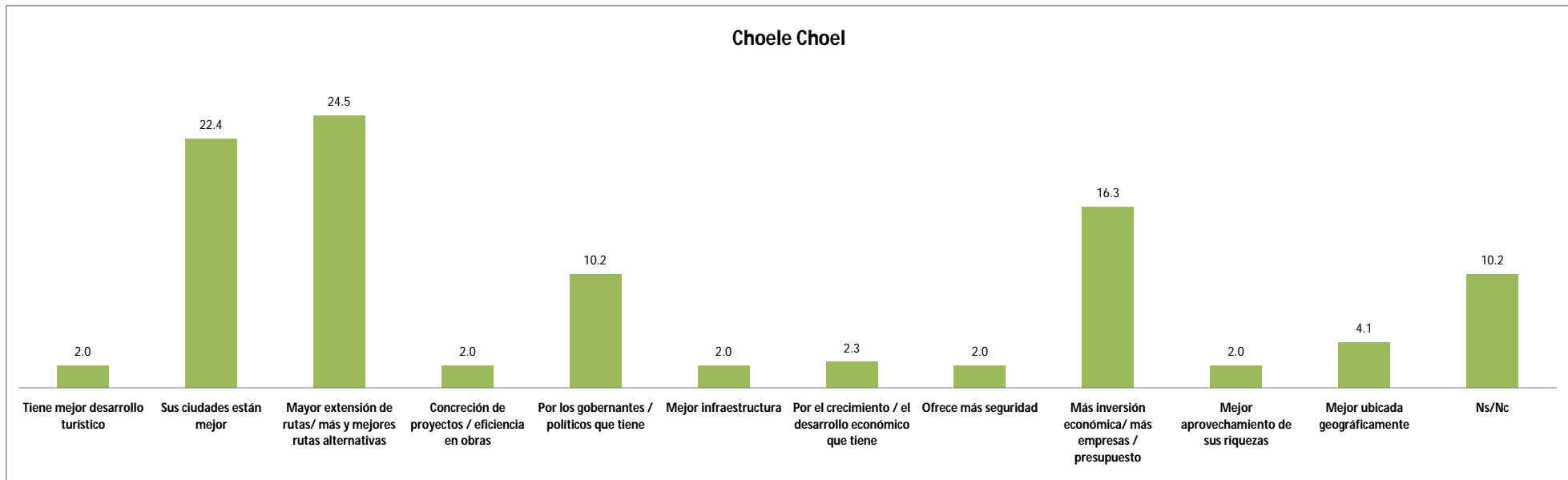
Columna1	Viedma	Cipolletti	Choele Choel	Ing. Huergo	Gral. Godoy
Tiene mejor desarrollo turístico	1.8	0.0	2.0	2.2	2.5
Sus ciudades están mejor	5.3	3.6	22.4	4.3	0.0
Mayor extensión de rutas/ más y mejores rutas alternativas	8.8	25.0	24.5	15.2	22.5
Concreción de proyectos / eficiencia en obras	5.3	3.6	2.0	2.2	5.0
Por los gobernantes / políticos que tiene	3.5	0.0	10.2	6.5	2.5
Mejor infraestructura	12.3	12.5	2.0	13.0	2.5
Por el crecimiento / el desarrollo económico que tiene	36.8	33.9	2.3	21.7	35.0
Ofrece más seguridad	0.0	0.0	2.0	2.2	0.0
Es más grande e importante	12.3	7.1	0.0	8.7	17.5
Más inversión económica/ más empresas / presupuesto	1.8	7.1	16.3	15.2	5.0
Mejor aprovechamiento de sus riquezas	3.5	1.8	2.0	0.0	0.0
Mejor ubicada geográficamente	0.0	0.0	4.1	0.0	0.0
Mejor capacitados	0.0	1.8	0.0	0.0	5.0
Ns/Nc	8.8	3.6	10.2	8.7	2.5



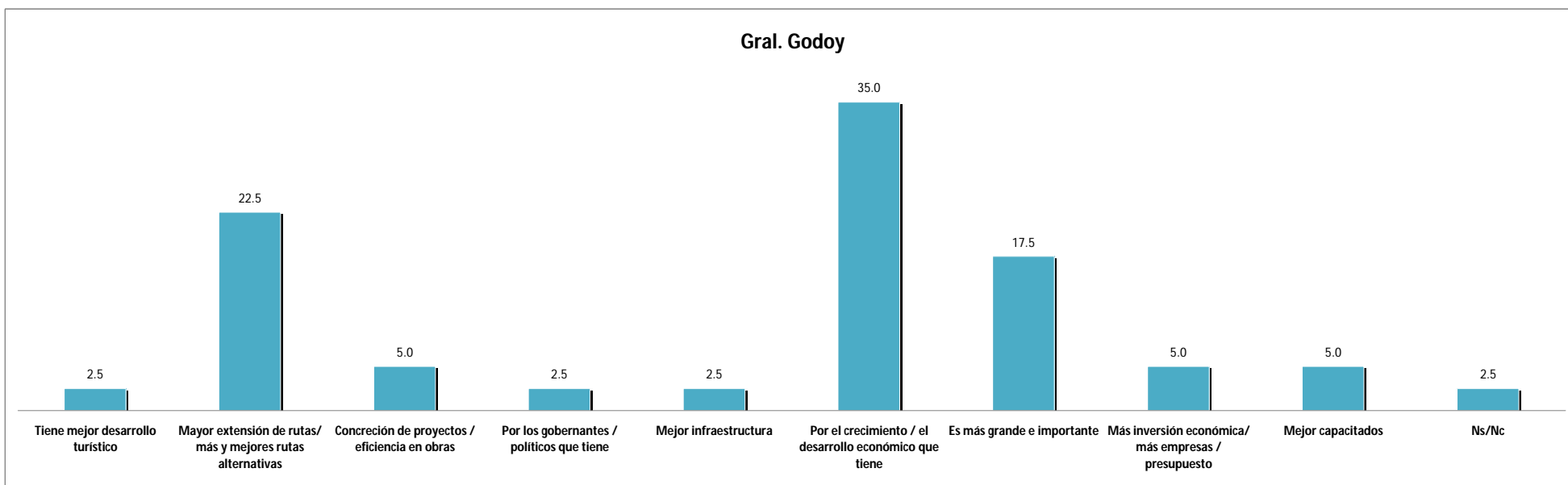
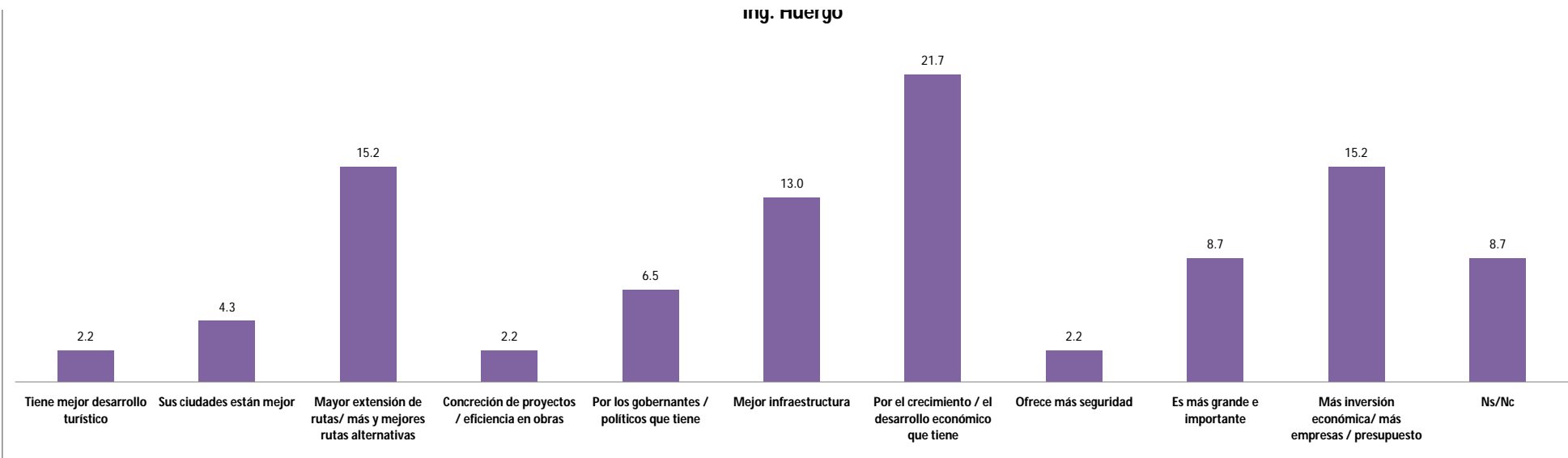
Cipuletu



Choele Choel



Ing. Huergo



LOCALIDADES INCLUIDAS EN INFORME FINAL

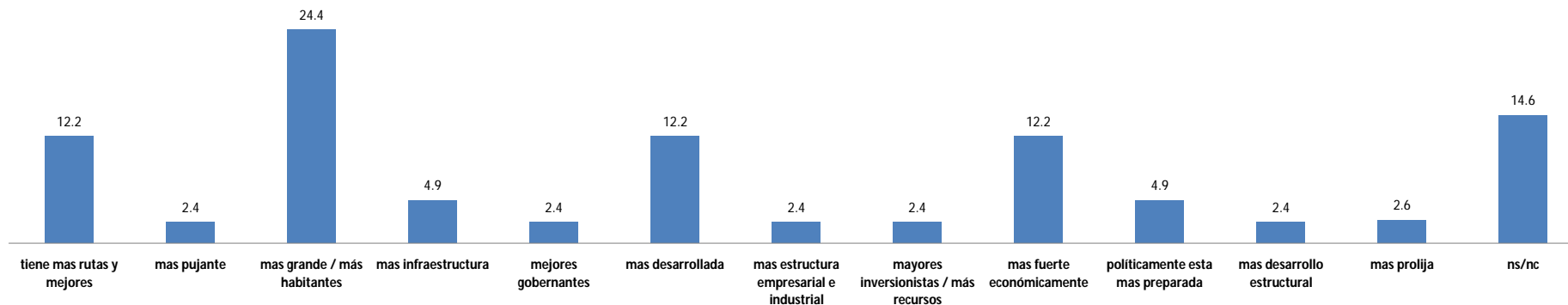
14. 2 ¿Por qué piensa que Neuquén está más preparada en su infraestructura para el desarrollo del proyecto Bioceánico?

Espontánea - Sobre aquellos que piensan que la provincia de Neuquén tiene mejor infraestructura

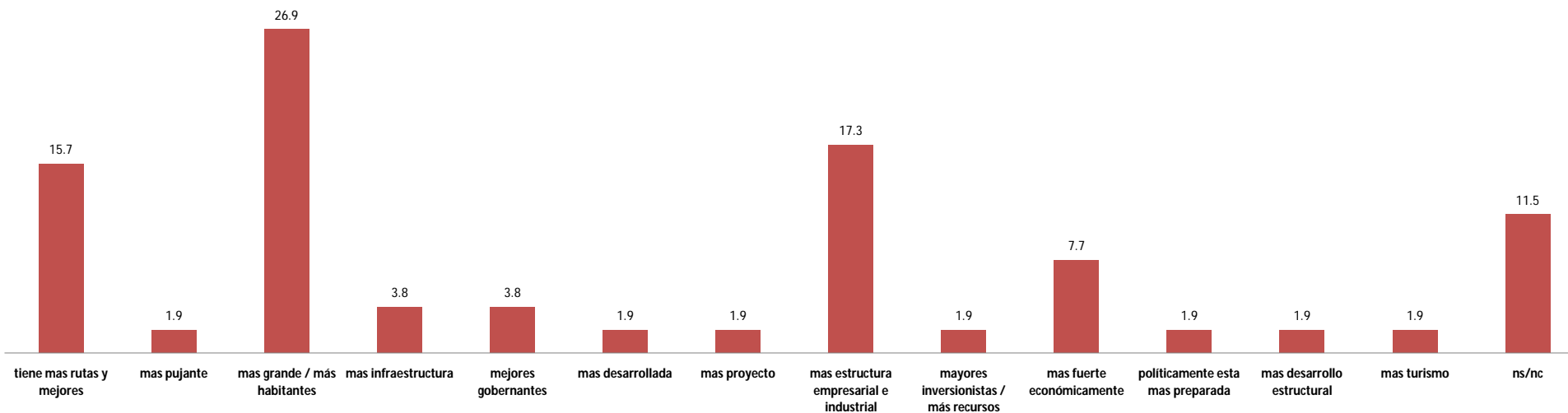
Columna1	San Antonio			
	Oeste	Río Colorado	Bariloche	El Bolsón
tiene mas rutas y mejores	12.2	15.7	16.7	14.6
mas pujante	2.4	1.9	16.7	0.0
mas grande / más habitantes	24.4	26.9	14.6	4.2
mas infraestructura	4.9	3.8	8.3	2.1
mejores gobernantes	2.4	3.8	6.3	16.7
mas desarrollada	12.2	1.9	4.2	0.0
mas proyecto	0.0	1.9	2.1	2.1
mas camineras	0.0	0.0	2.1	0.0
mas estructura empresarial e industrial	2.4	17.3	2.1	4.2
mayores inversionistas / más recursos	2.4	1.9	2.1	2.1
mas fuerte económicamente	12.2	7.7	2.1	4.2
políticamente esta mas preparada	4.9	1.9	2.1	0.0
por la política de estado se piensa mas en el crecimiento	0.0	0.0	2.1	0.0
mas desarrollo estructural	2.4	1.9	4.2	39.6
esta mas lejos	0.0	0.0	2.1	0.0
mas turismo	0.0	1.9	2.1	0.0
mas prolija	2.6	0.0	2.1	0.0
ns/nc	14.6	11.5	8.3	10.4

San Antonio Oeste

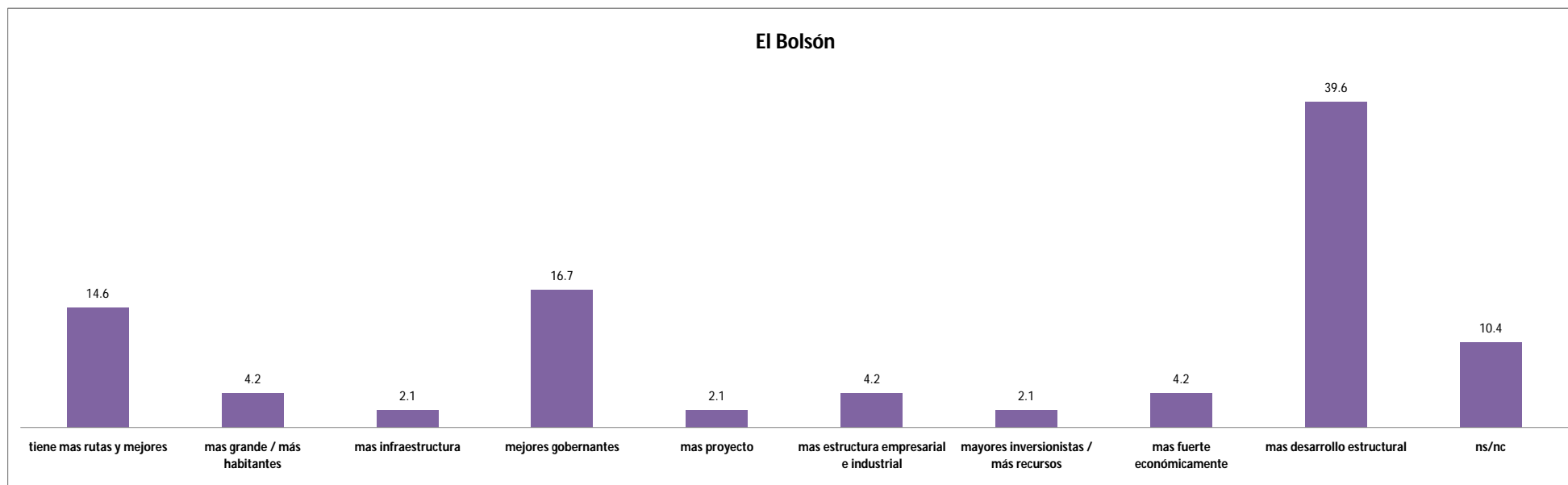
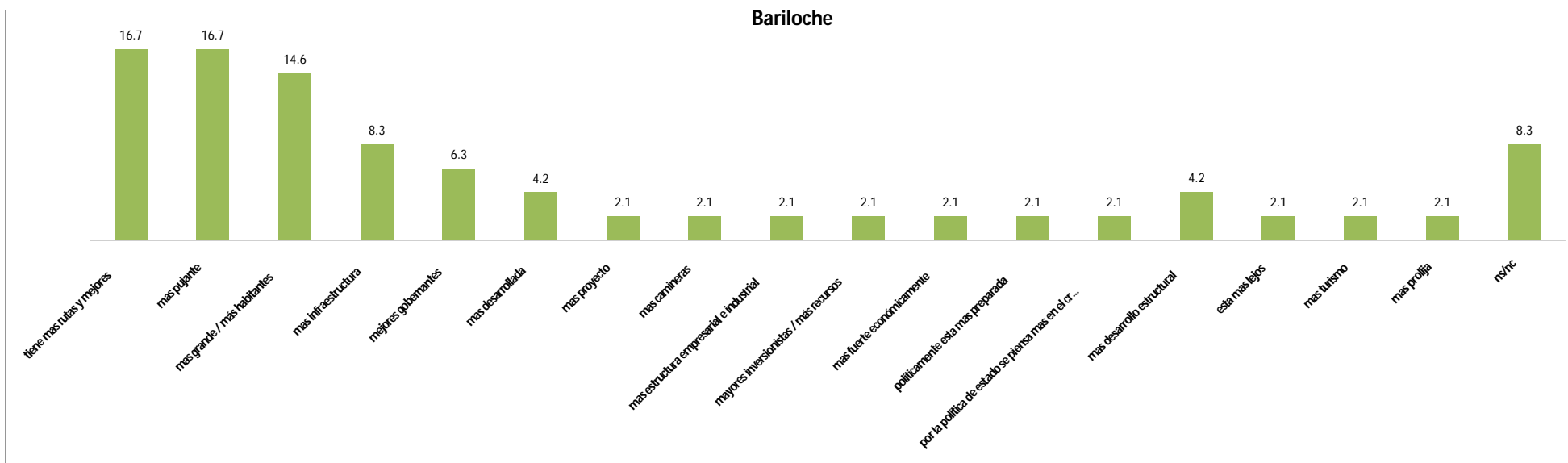
San Antonio Oeste



Río Colorado



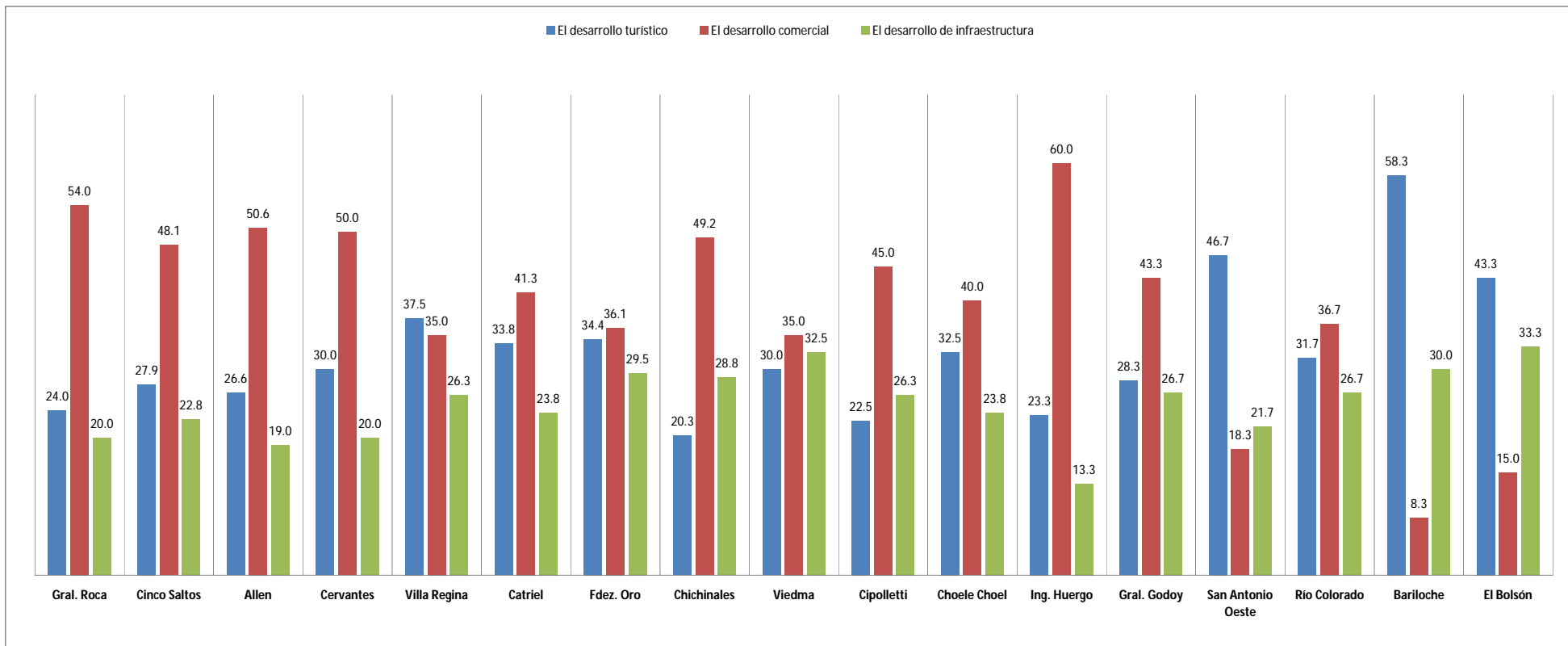
Bariloche



15. ¿Para Ud. qué es más importante?

Guiada - Sobre el total general

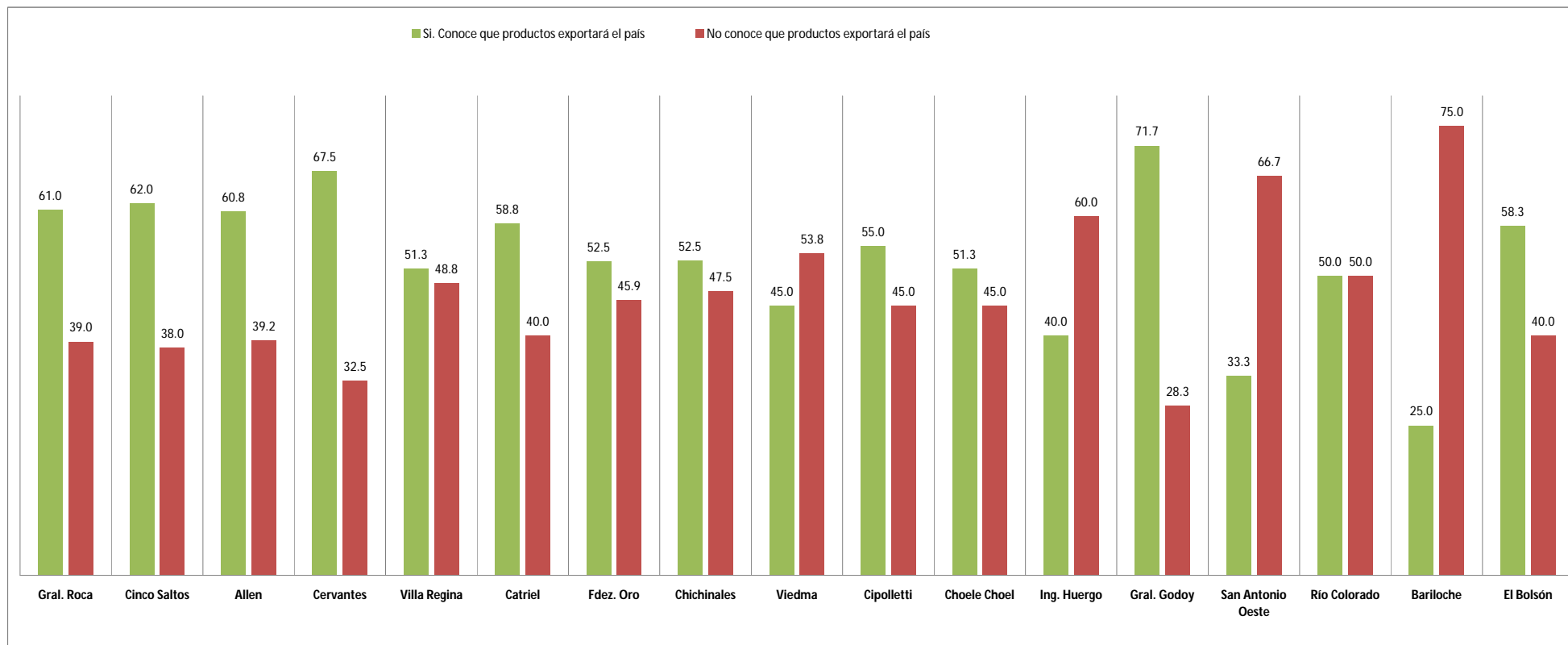
Columna1	Gral. Roca	Cinco Saltos	Allen	Cervantes	Villa Regina	Catriel	Fdez. Oro	Chichinales	Viedma	Cipolletti	Choele Choel	Ing. Huergo	Gral. Godoy	San Antonio Oeste	Río Colorado	Bariloche	El Bolsón
El desarrollo turístico	24.0	27.9	26.6	30.0	37.5	33.8	34.4	20.3	30.0	22.5	32.5	23.3	28.3	46.7	31.7	58.3	43.3
El desarrollo comercial	54.0	48.1	50.6	50.0	35.0	41.3	36.1	49.2	35.0	45.0	40.0	60.0	43.3	18.3	36.7	8.3	15.0
El desarrollo de infraestructura	20.0	22.8	19.0	20.0	26.3	23.8	29.5	28.8	32.5	26.3	23.8	13.3	26.7	21.7	26.7	30.0	33.3
Ns/Nc	2.0	1.3	3.8	0.0	1.3	1.3	0.0	1.7	2.5	6.3	3.8	3.3	1.7	13.3	5.0	3.3	8.3



16. Conocimiento acerca de los productos que el País exportará a través de este corredor

Guiada - Sobre el total general

Columna1	Gral. Roca	Cinco Saltos	Allen	Cervantes	Villa Regina	Catriel	Fdez. Oro	Chichinales	Viedma	Cipolletti	Choele Choel	Ing. Huergo	Gral. Godoy	San Antonio Oeste	Río Colorado	Bariloche	El Bolsón
Si. Conoce que productos exportará el país	61.0	62.0	60.8	67.5	51.3	58.8	52.5	52.5	45.0	55.0	51.3	40.0	71.7	33.3	50.0	25.0	58.3
No conoce que productos exportará el país	39.0	38.0	39.2	32.5	48.8	40.0	45.9	47.5	53.8	45.0	45.0	60.0	28.3	66.7	50.0	75.0	40.0
Ns/Nc	0.0	0.0	0.0	0.0	0.0	1.3	1.6	0.0	1.3	0.0	3.8	0.0	0.0	0.0	0.0	0.0	1.7



LOCALIDADES INCLUIDAS EN I.A PARTE I

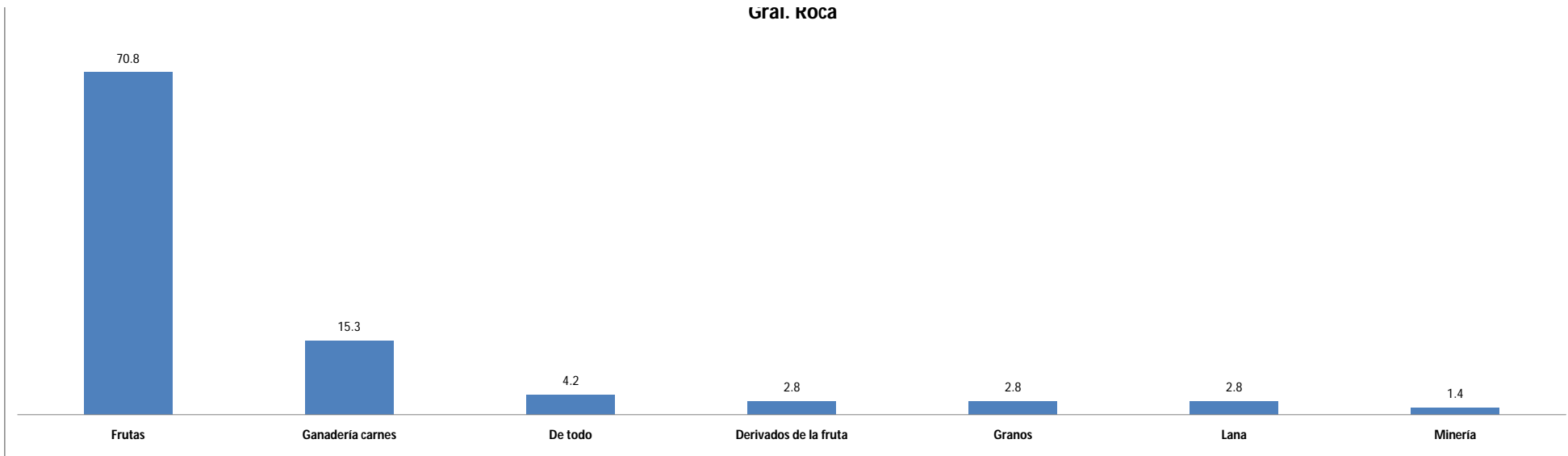
16. 1 Productos que el País exportará a través de este corredor, Según los consultados.

Espontánea - Sobre aquellos que manifestaron conocer los productos que exportará el país a través del Corredor Bioceánico

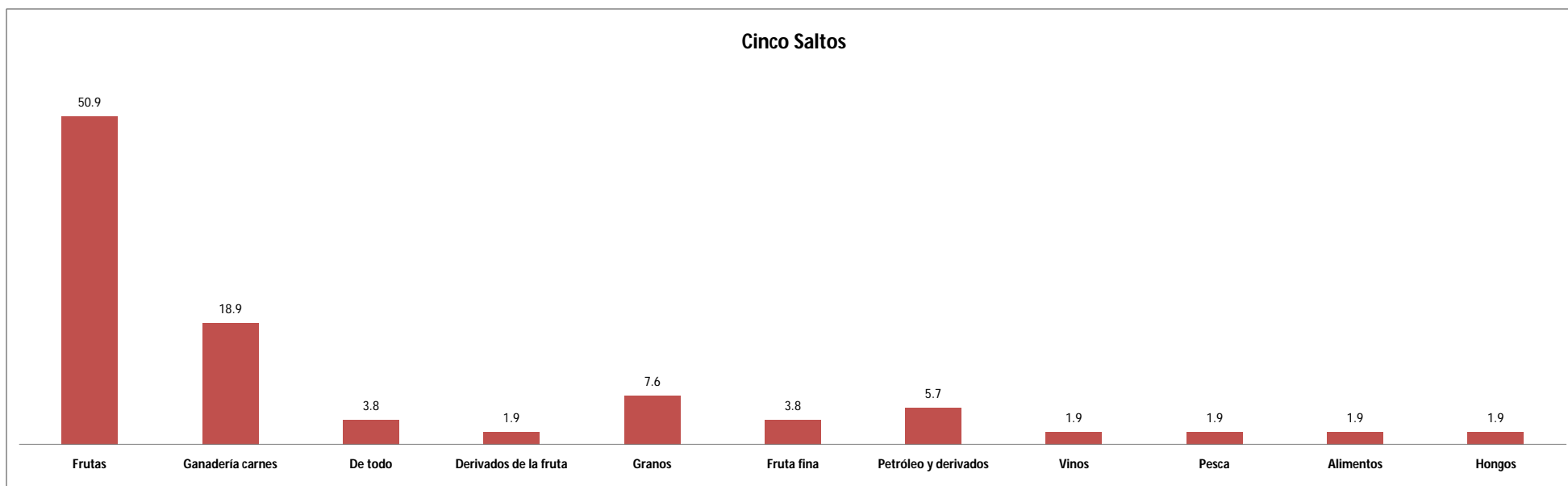
Columna1	Gral. Roca	Cinco Saltos	Allen	Cervantes
Frutas	70.8	50.9	58.9	75.4
Ganadería carnes	15.3	18.9	14.3	8.8
De todo	4.2	3.8	0.0	0.0
Derivados de la fruta	2.8	1.9	5.4	0.0
Granos	2.8	7.6	1.8	8.8
Lana	2.8	0.0	1.8	1.8
Minería	1.4	0.0	1.8	0.0
Fruta fina	0.0	3.8	0.0	1.8
Petróleo y derivados	0.0	5.7	5.4	0.0
Vinos	0.0	1.9	3.6	1.8
Pesca	0.0	1.9	0.0	0.0
Alimentos	0.0	1.9	0.0	0.0
Hongos	0.0	1.9	0.0	1.8
Agua	0.0	0.0	1.8	0.0
Comestibles	0.0	0.0	1.8	0.0
Ropa	0.0	0.0	1.8	0.0
Celulosa	0.0	0.0	1.8	0.0

Gral. Roca

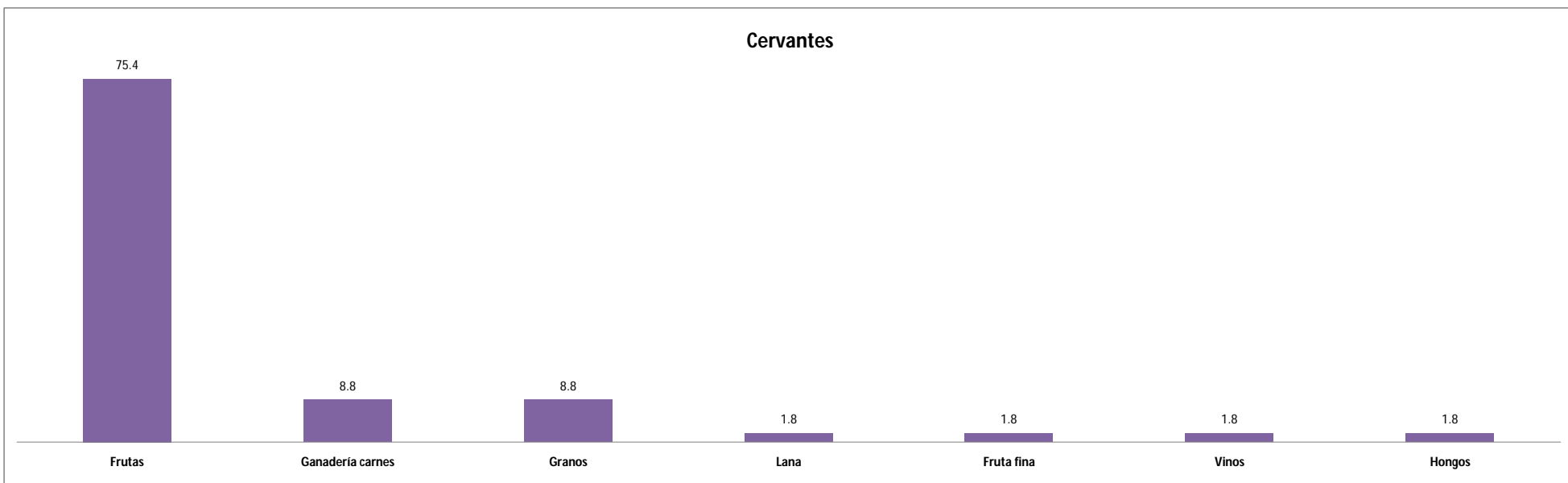
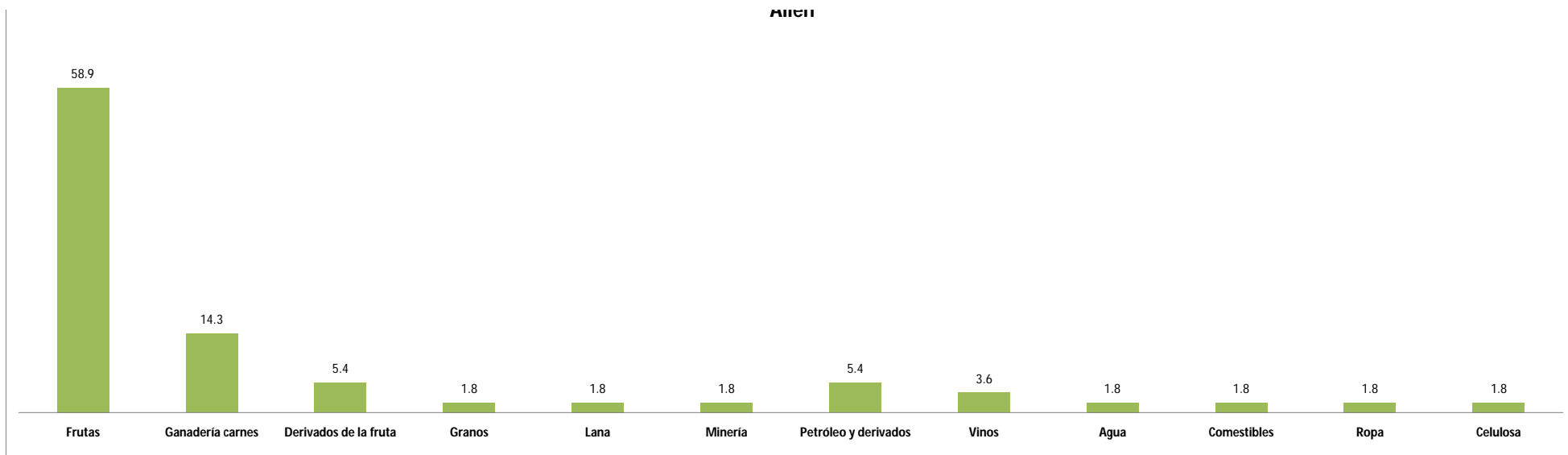
Gral. KOCA



Cinco Saltos



Allen



LOCALIDADES INCLUIDAS EN I.A PARTE II

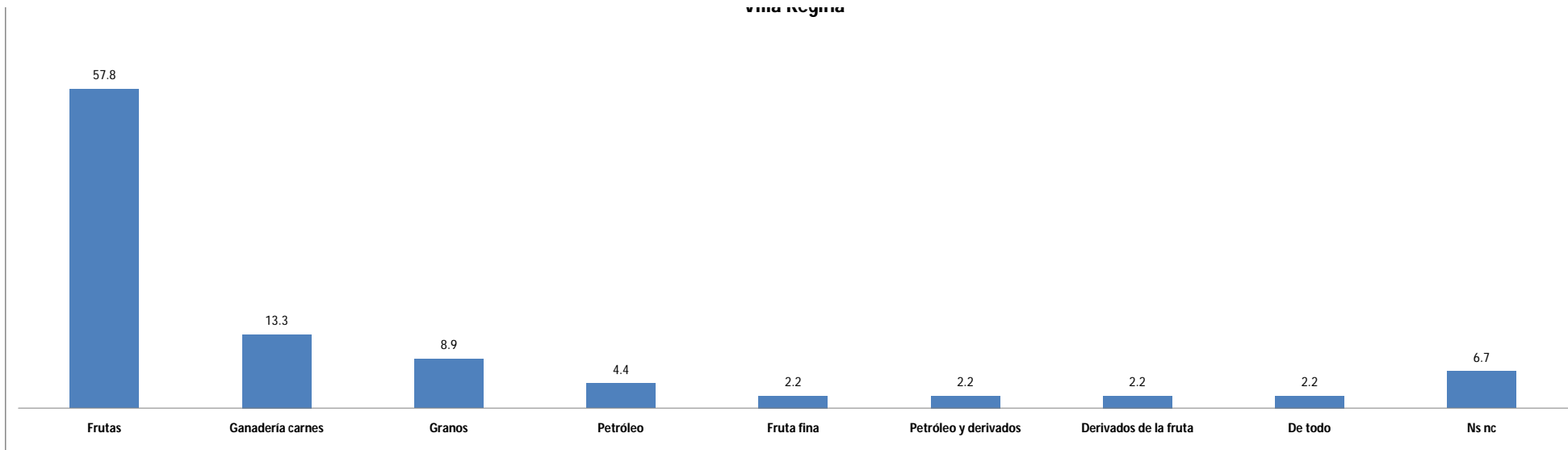
16. 1 Productos que el País exportará a través de este corredor, Según los consultados.

Espontánea - Sobre aquellos que manifestaron conocer los productos que exportará el país a través del Corredor Bioceánico

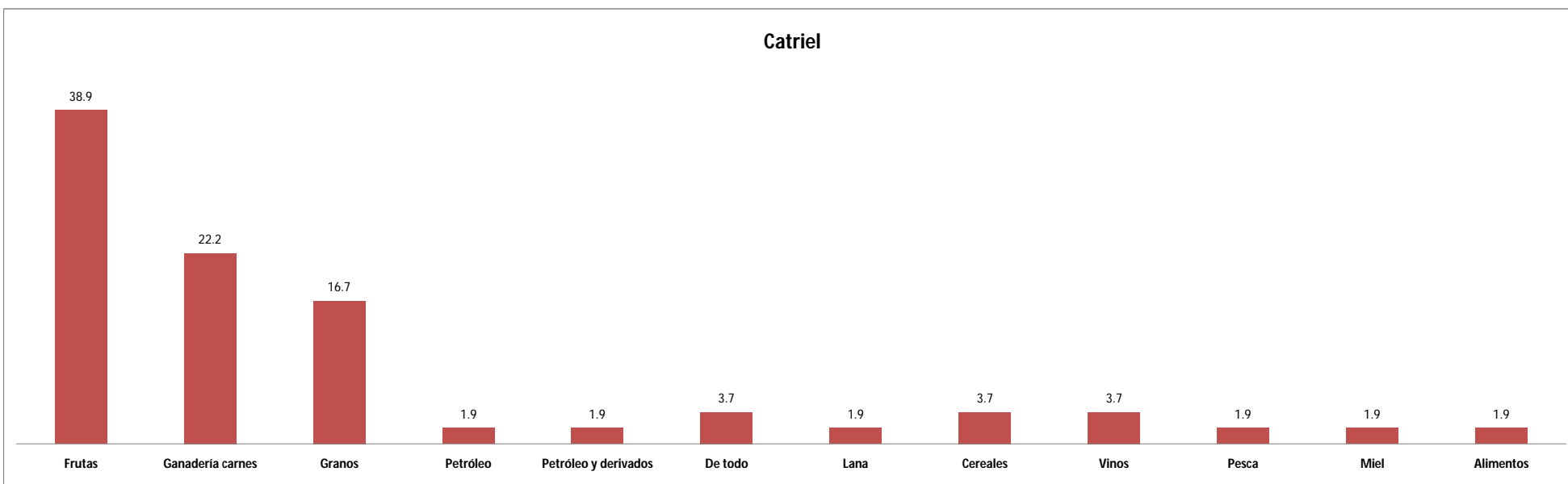
Columna1	Villa Regina	Catriel	Fdez. Oro	Chichinales
Frutas	57.8	38.9	71.4	69.7
Ganadería carnes	13.3	22.2	8.6	21.2
Granos	8.9	16.7	2.9	3.0
Petróleo	4.4	1.9	0.0	0.0
Fruta fina	2.2	0.0	0.0	0.0
Petróleo y derivados	2.2	1.9	8.6	3.0
Derivados de la fruta	2.2	0.0	2.9	0.0
De todo	2.2	3.7	2.9	0.0
Minería	0.0	0.0	0.0	0.0
Lana	0.0	1.9	0.0	3.0
Cereales	0.0	3.7	0.0	0.0
Vinos	0.0	3.7	0.0	0.0
Pesca	0.0	1.9	0.0	0.0
Regionales	0.0	0.0	0.0	0.0
Tecnología, electrónicos	0.0	0.0	0.0	0.0
Automotores	0.0	0.0	0.0	0.0
Electrodomésticos	0.0	0.0	0.0	0.0
Miel	0.0	1.9	2.9	0.0
Alimentos	0.0	1.9	0.0	0.0
Ns nc	6.7	0.0	0.0	0.0

Villa Regina

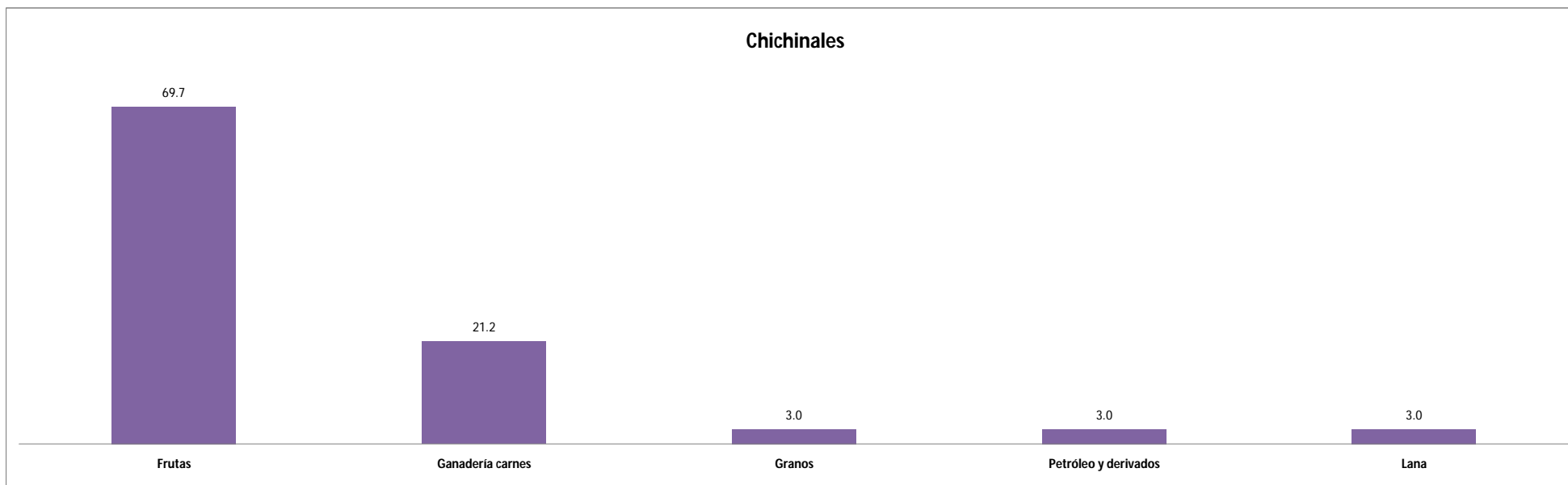
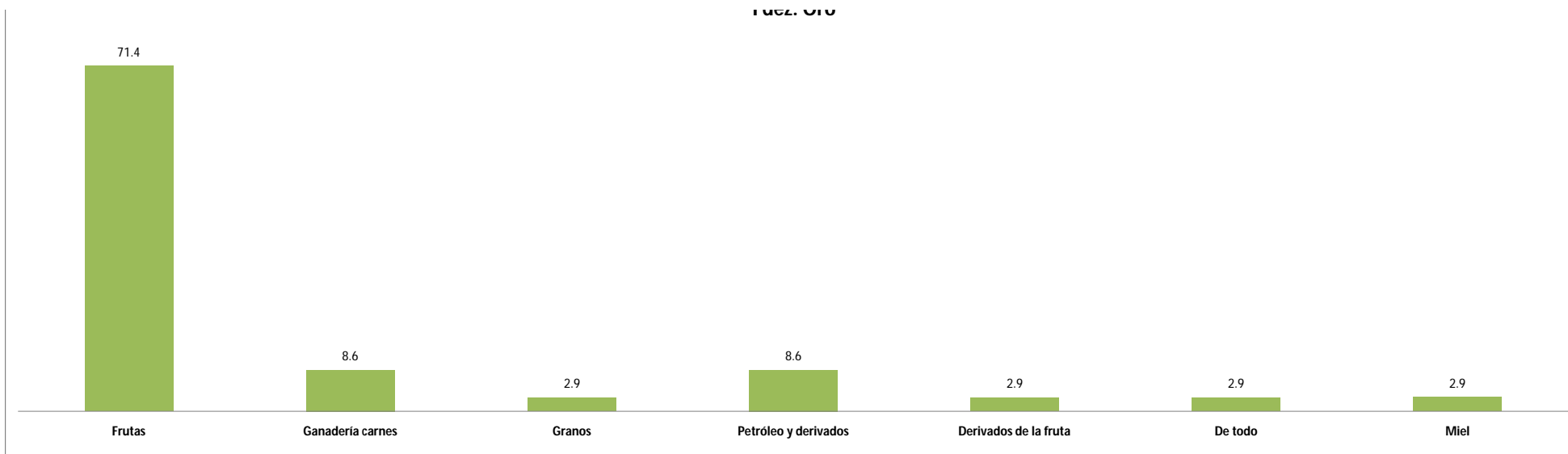
vina regina



Catriel



Fdez. Oro



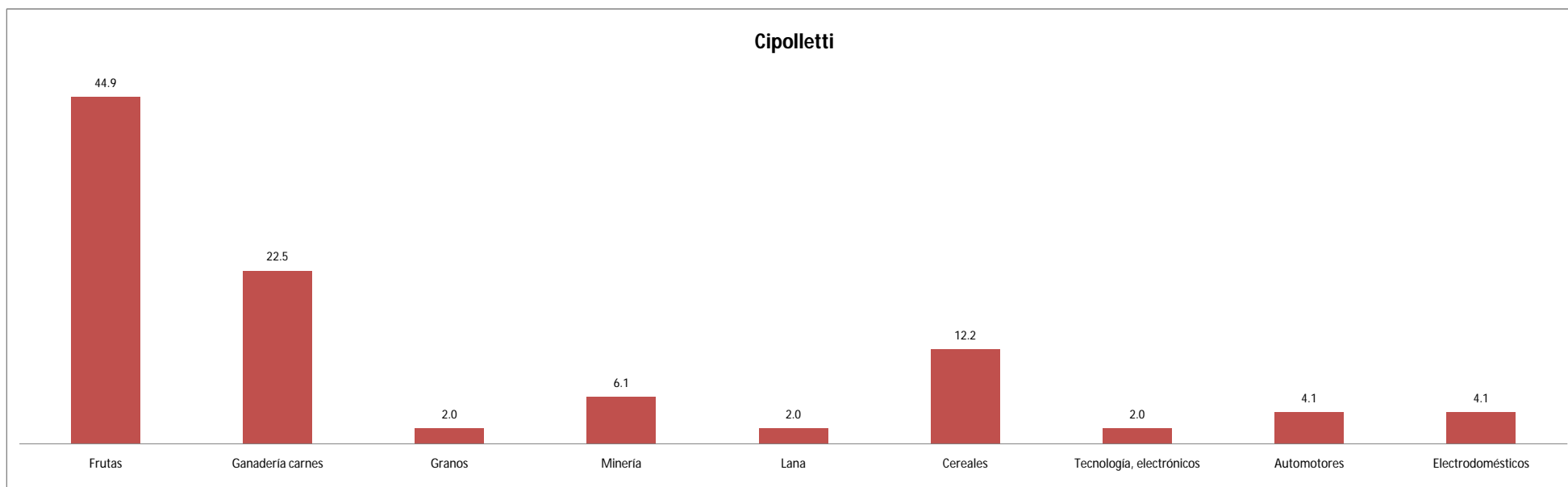
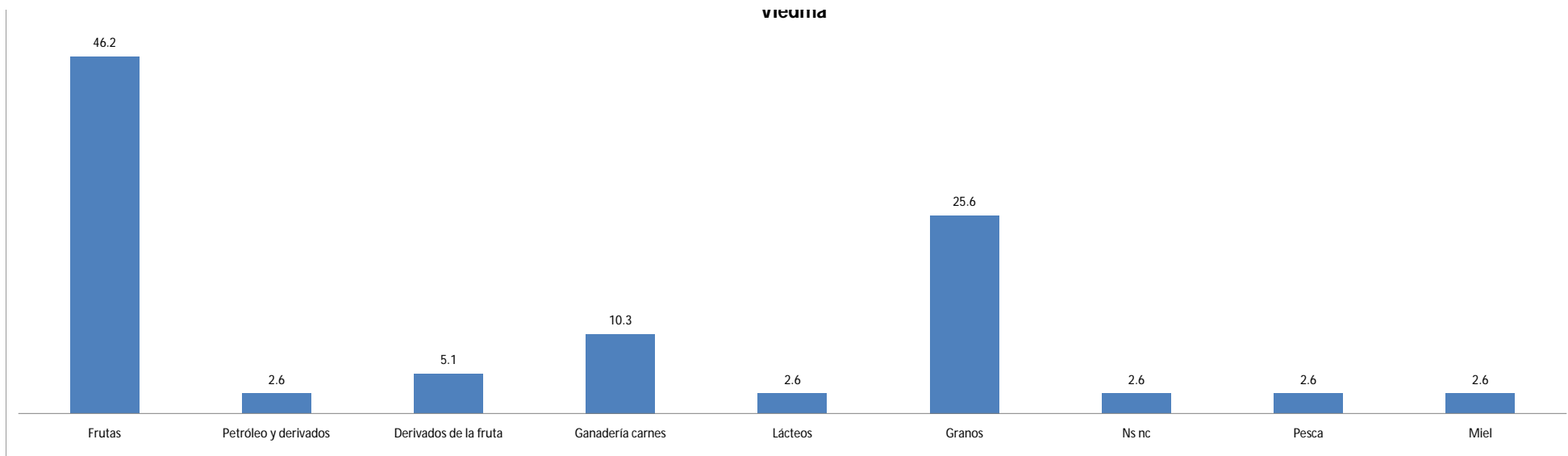
LOCALIDADES INCLUIDAS EN I.P

16. 1 Productos que el País exportará a través de este corredor, Según los consultados.

Espontánea - Sobre aquellos que manifestaron conocer los productos que exportará el país a través del Corredor Bioceánico

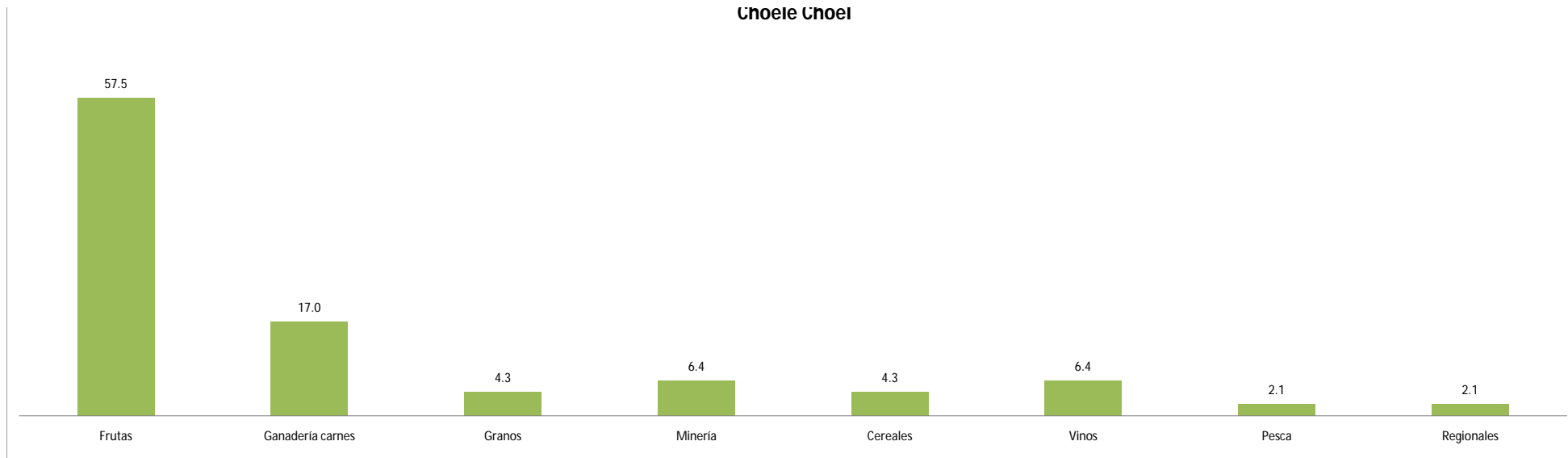
Columna1	Viedma	Cipolletti	Choele Choel	Ing. Huergo	Gral. Godoy
Frutas	46.2	44.9	57.5	76.0	61.7
Petróleo y derivados	2.6	0.0	0.0	4.0	4.3
Derivados de la fruta	5.1	0.0	0.0	0.0	0.0
Ganadería carnes	10.3	22.5	17.0	4.0	17.0
Lácteos	2.6	0.0	0.0	4.0	2.1
Granos	25.6	2.0	4.3	0.0	2.1
Petróleo	0.0	0.0	0.0	0.0	4.3
Minería	0.0	6.1	6.4	0.0	0.0
Ns nc	2.6	0.0	0.0	0.0	2.1
Lana	0.0	2.0	0.0	4.0	0.0
Cereales	0.0	12.2	4.3	0.0	0.0
Vinos	0.0	0.0	6.4	8.0	2.1
Pesca	2.6	0.0	2.1	0.0	4.3
Regionales	0.0	0.0	2.1	0.0	0.0
Tecnología, electrónicos	0.0	2.0	0.0	0.0	0.0
Automotores	0.0	4.1	0.0	0.0	0.0
Electrodomésticos	0.0	4.1	0.0	0.0	0.0
Miel	2.6	0.0	0.0	0.0	0.0

Viedma

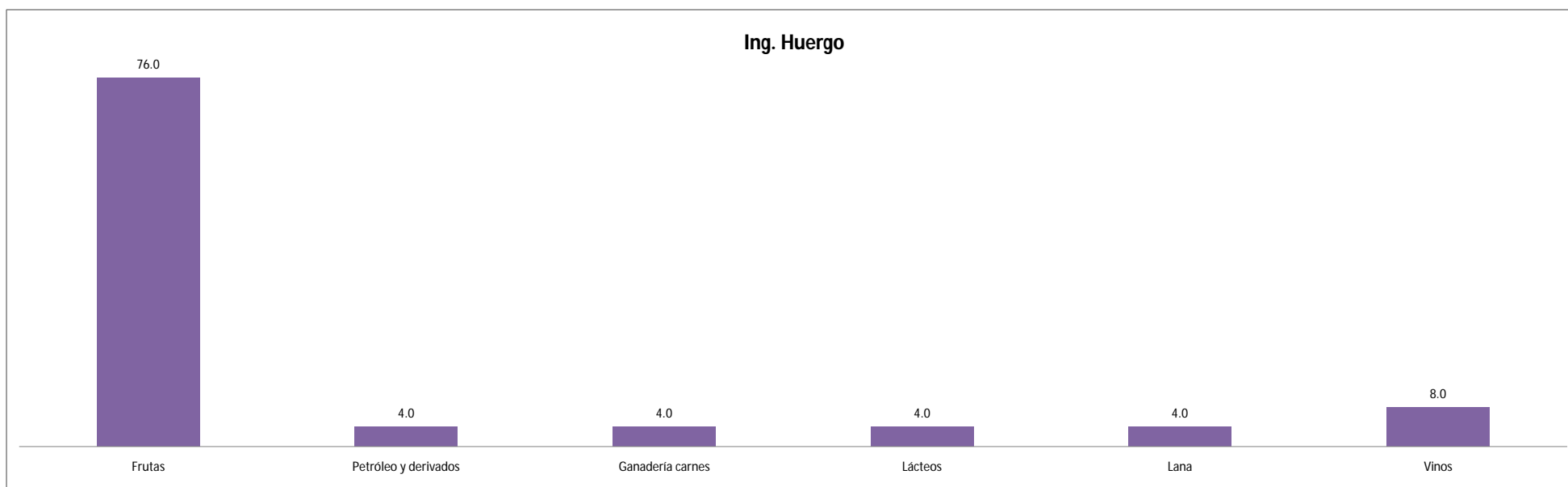


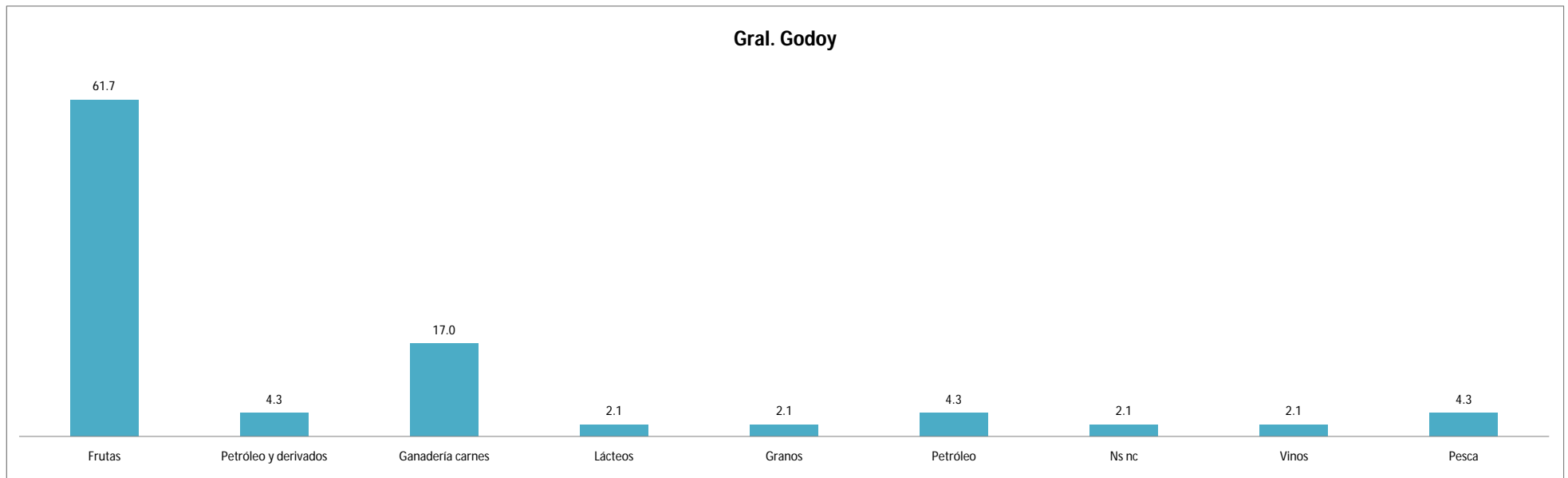
Choele Choel

Choele Choel



Ing. Huergo





LOCALIDADES INCLUIDAS EN INFORME FINAL

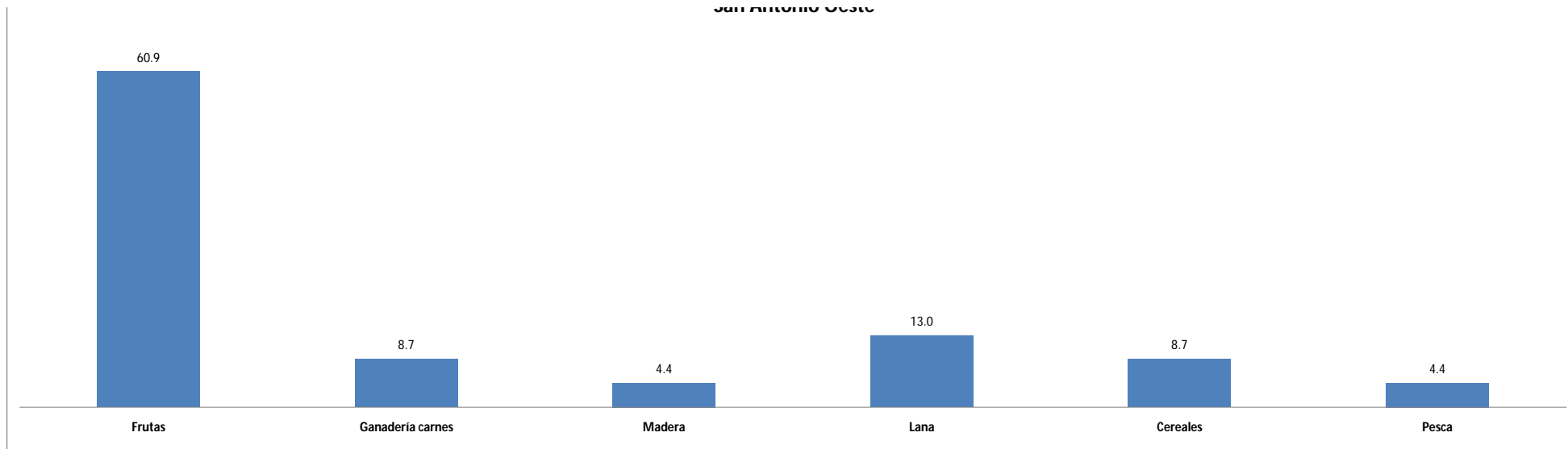
16. 1 Productos que el País exportará a través de este corredor, Según los consultados.

Espontánea - Sobre aquellos que manifestaron conocer los productos que exportará el país a través del Corredor Bioceánico

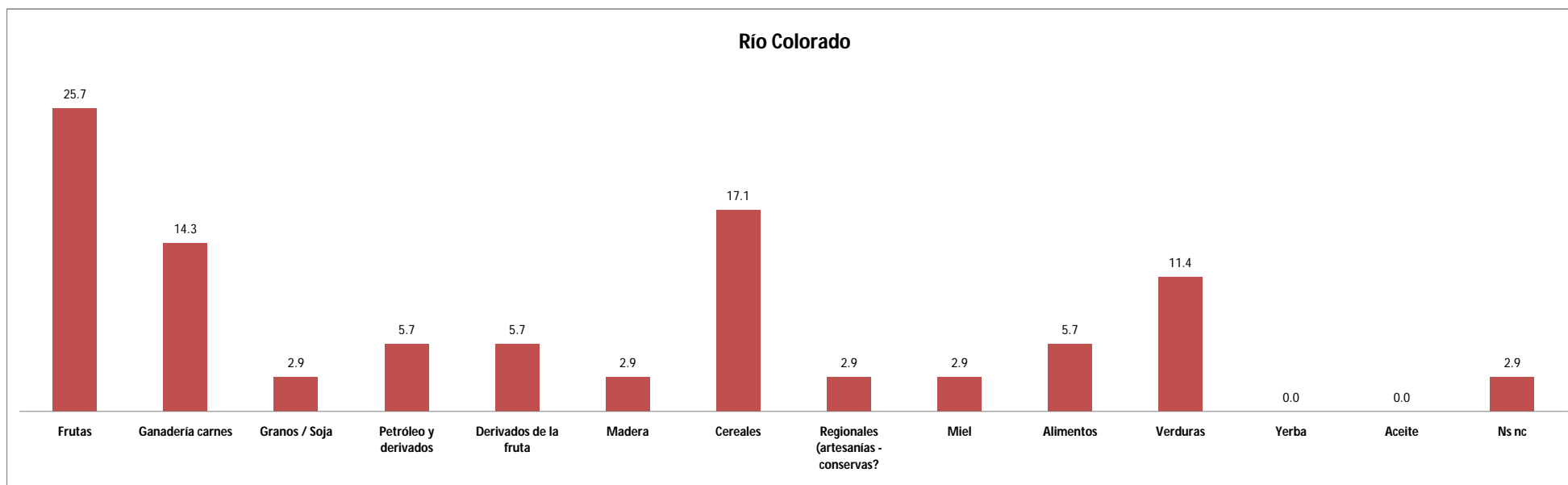
Columna1	San Antonio			
	Oeste	Río Colorado	Bariloche	El Bolsón
Frutas	60.9	25.7	11.8	16.2
Ganadería carnes	8.7	14.3	35.5	13.5
Granos / Soja	0.0	2.9	11.8	13.5
Petróleo	0.0	0.0	0.0	0.0
Fruta fina	0.0	0.0	5.9	13.5
Petróleo y derivados	0.0	5.7	0.0	5.4
Derivados de la fruta	0.0	5.7	0.0	0.0
Madera	4.4	2.9	0.0	2.7
Minería	0.0	0.0	5.9	0.0
Lana	13.0	0.0	0.0	2.7
Cereales	8.7	17.1	11.8	16.2
Vinos	0.0	0.0	0.0	0.0
Pesca	4.4	0.0	0.0	0.0
Regionales (artesanías - conservas?)	0.0	2.9	0.0	8.2
Tecnología, electrónicos	0.0	0.0	0.0	0.0
Automotores	0.0	0.0	0.0	0.0
Electrodomésticos	0.0	0.0	0.0	0.0
Miel	0.0	2.9	0.0	0.0
Alimentos	0.0	5.7	5.9	2.7
Verduras	0.0	11.4	0.0	0.0
Yerba	0.0	0.0	5.5	0.0
Aceite	0.0	0.0	0.0	2.7
Ns nc	0.0	2.9	5.9	2.7

San Antonio Oeste

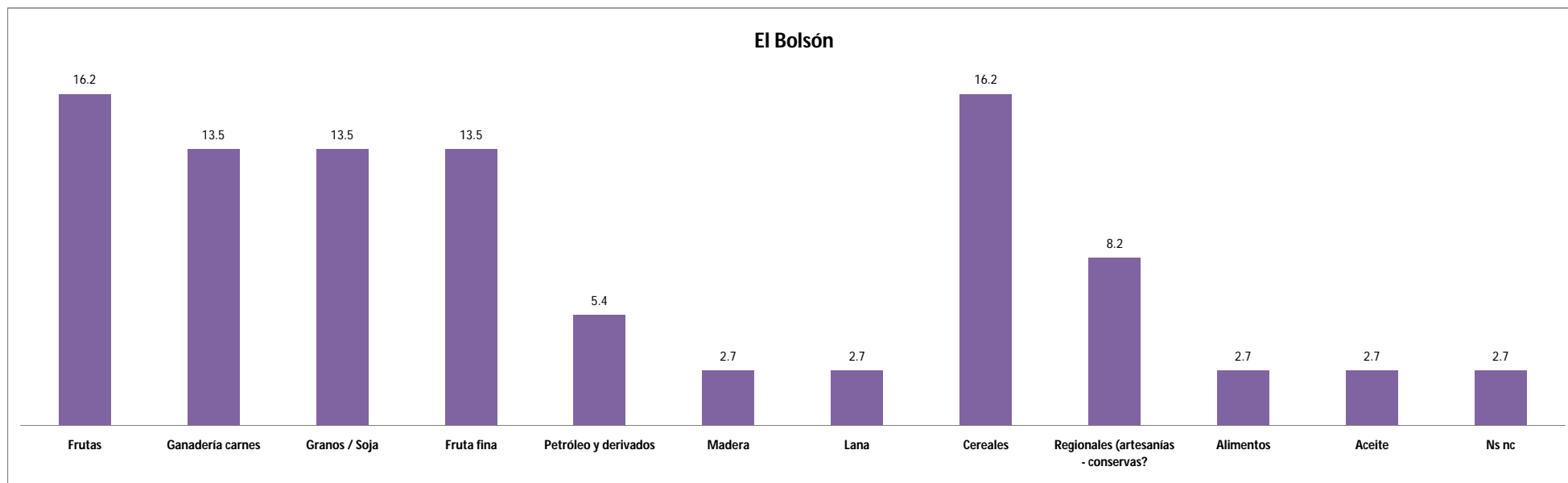
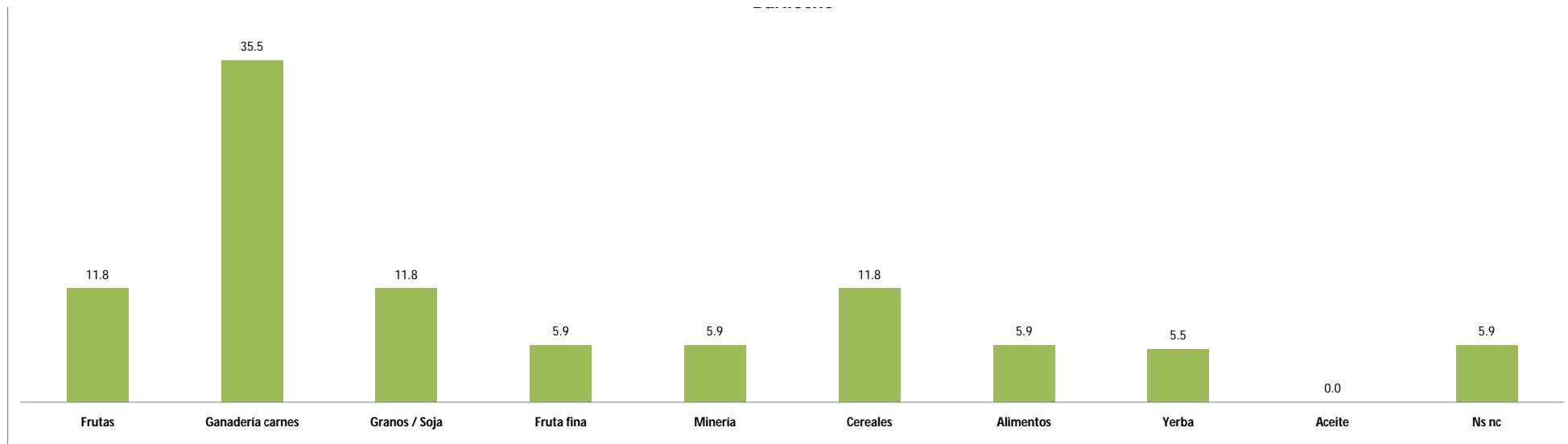
San Antonio Oeste



Río Colorado



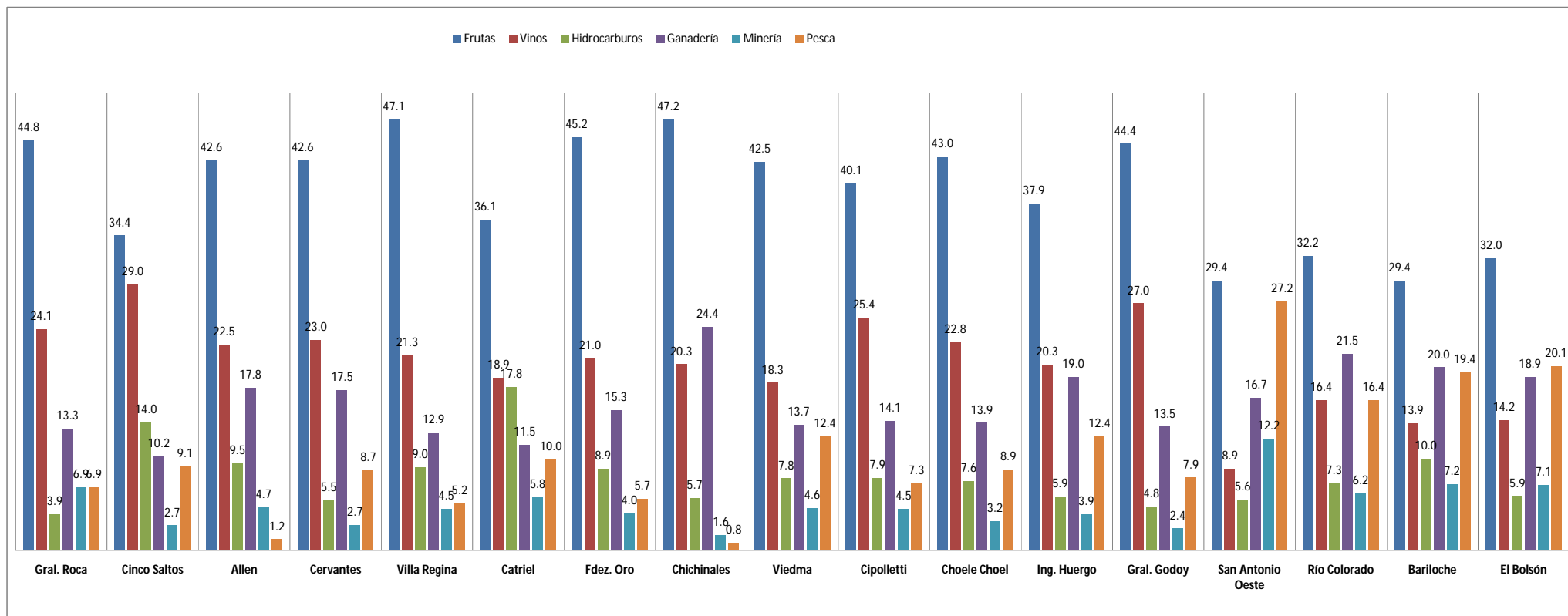
Bariloche



17. Conocimiento acerca de los productos que la Provincia de Río Negro exportará a través de este corredor

Guiada - Sobre el total general

Columna1	Gral. Roca	Cinco Saltos	Allen	Cervantes	Villa Regina	Catriel	Fdez. Oro	Chichinales	Viedma	Cipolletti	Choele Choel	Ing. Huergo	Gral. Godoy	San Antonio Oeste	Río Colorado	Bariloche	El Bolsón
Frutas	44.8	34.4	42.6	42.6	47.1	36.1	45.2	47.2	42.5	40.1	43.0	37.9	44.4	29.4	32.2	29.4	32.0
Vinos	24.1	29.0	22.5	23.0	21.3	18.9	21.0	20.3	18.3	25.4	22.8	20.3	27.0	8.9	16.4	13.9	14.2
Hidrocarburos	3.9	14.0	9.5	5.5	9.0	17.8	8.9	5.7	7.8	7.9	7.6	5.9	4.8	5.6	7.3	10.0	5.9
Ganadería	13.3	10.2	17.8	17.5	12.9	11.5	15.3	24.4	13.7	14.1	13.9	19.0	13.5	16.7	21.5	20.0	18.9
Minería	6.9	2.7	4.7	2.7	4.5	5.8	4.0	1.6	4.6	4.5	3.2	3.9	2.4	12.2	6.2	7.2	7.1
Pesca	6.9	9.1	1.2	8.7	5.2	10.0	5.7	0.8	12.4	7.3	8.9	12.4	7.9	27.2	16.4	19.4	20.1
Ns/Nc	0.0	0.5	1.8	0.0	0.0	0.0	0.0	0.0	0.7	0.6	0.6	0.7	0.0	0.0	0.0	0.0	1.8



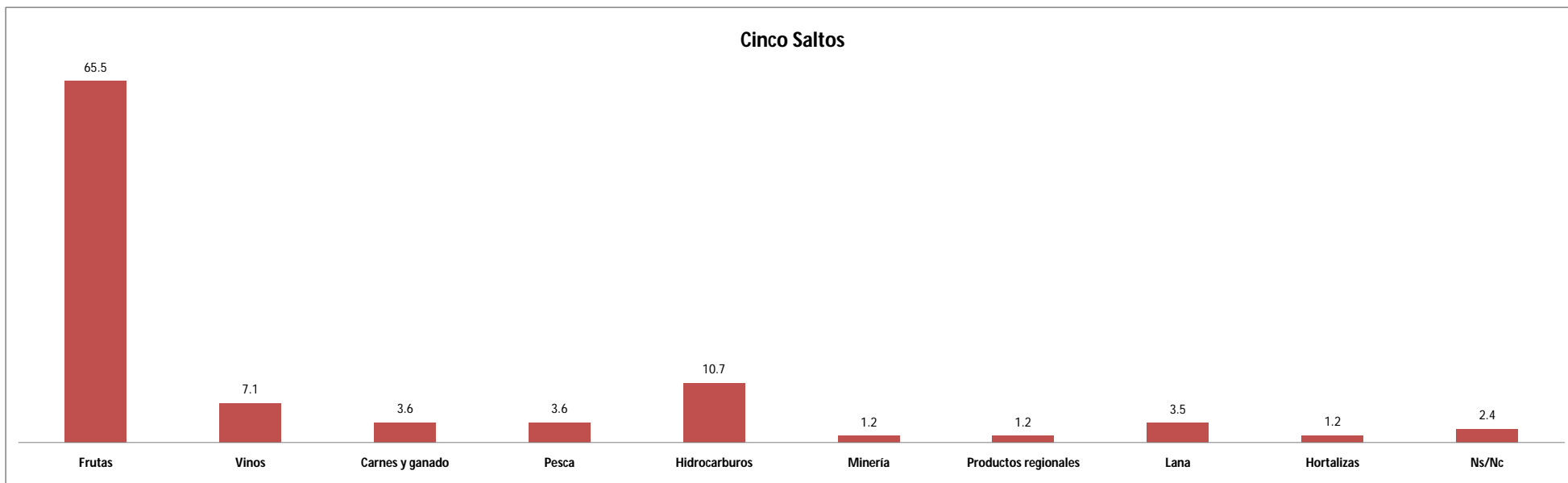
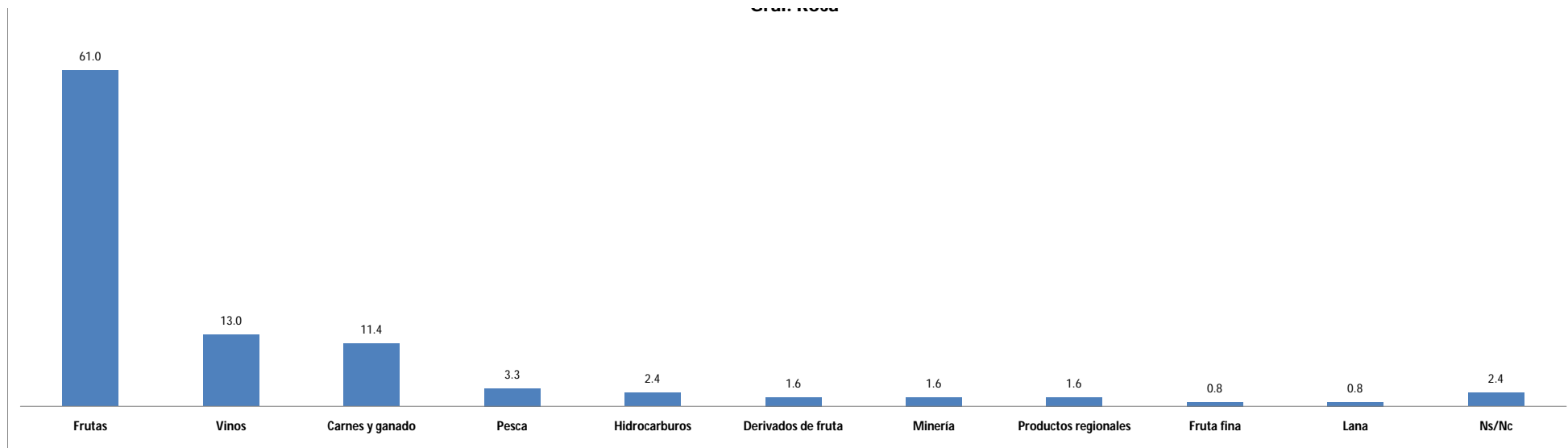
LOCALIDADES INCLUIDAS EN I.A PARTE I Y II

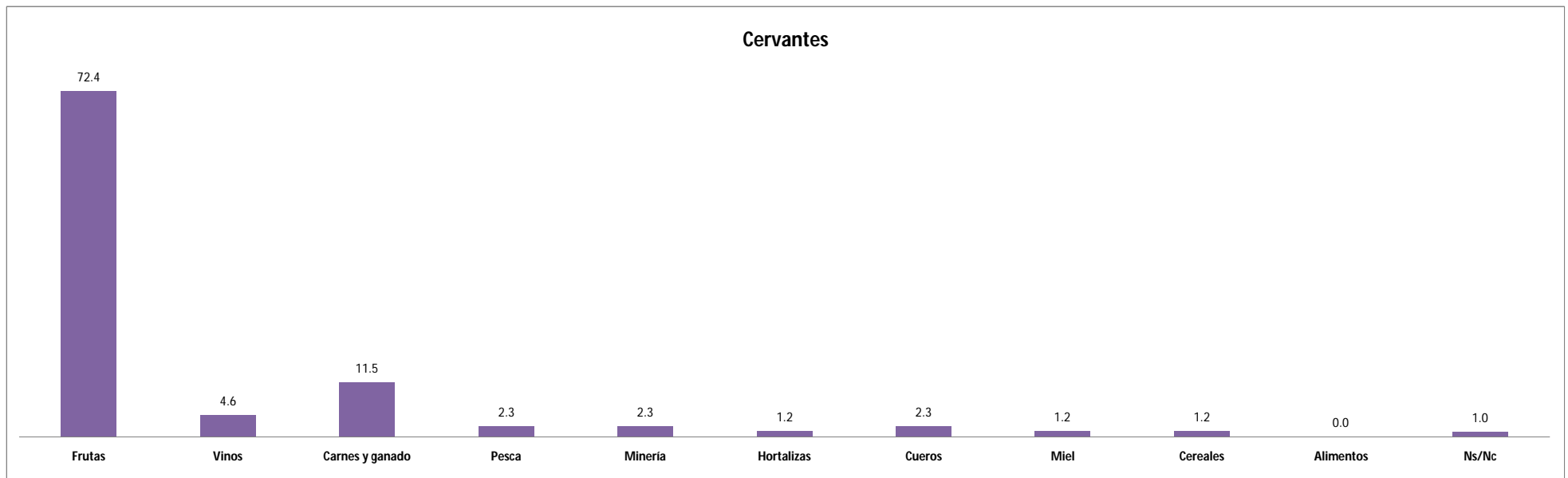
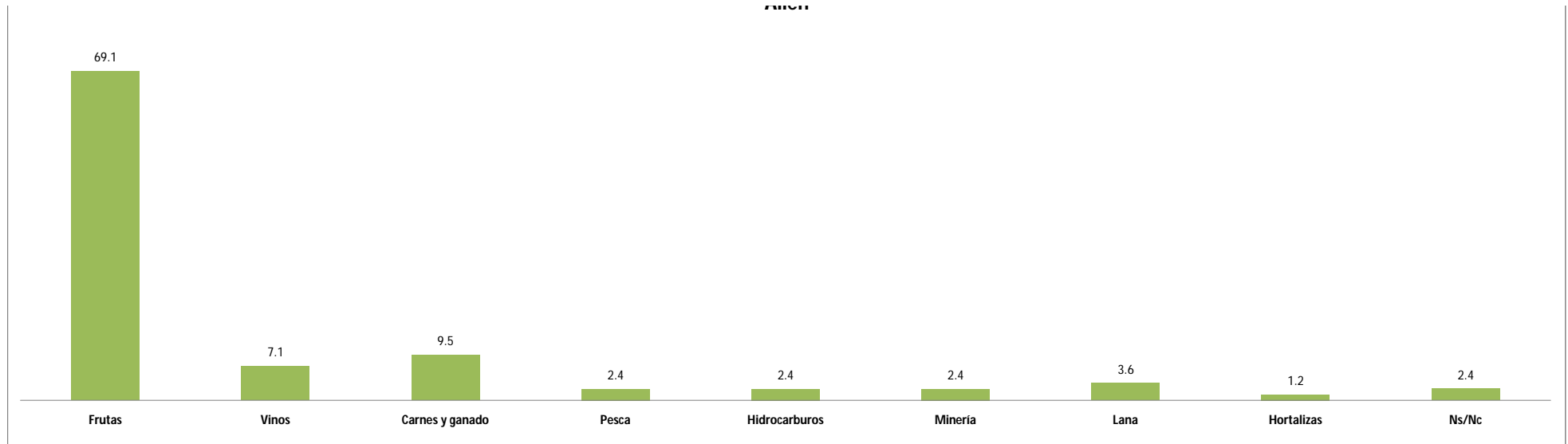
18. ¿Y para Ud. cuáles son los productos que TENDRÍA que exportar la provincia?

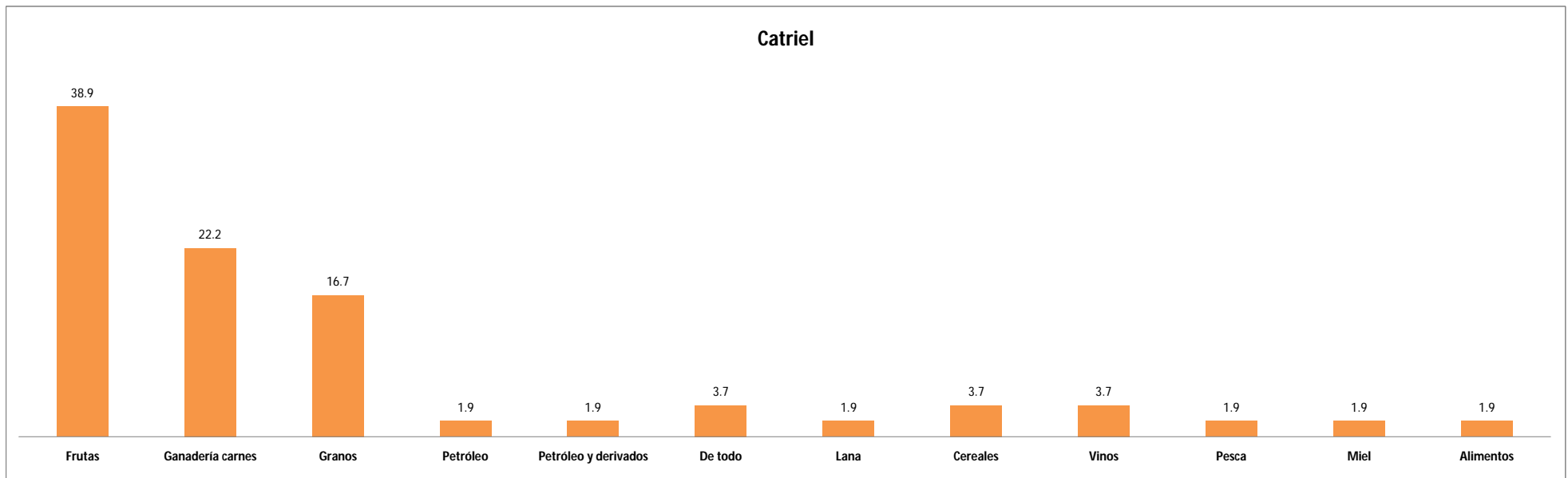
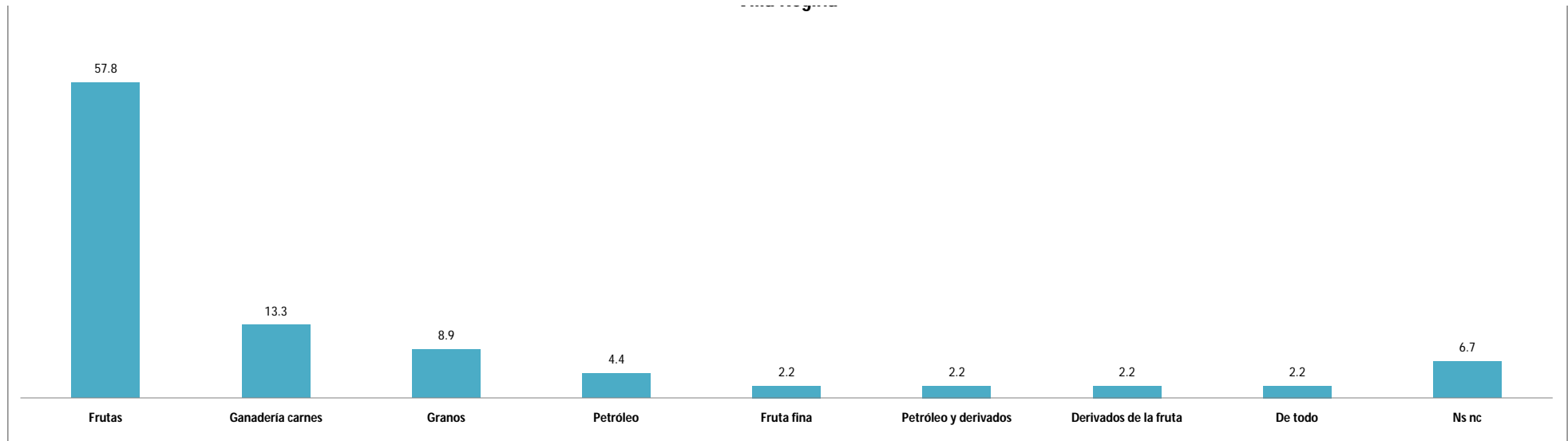
Espontánea - Sobre el total general

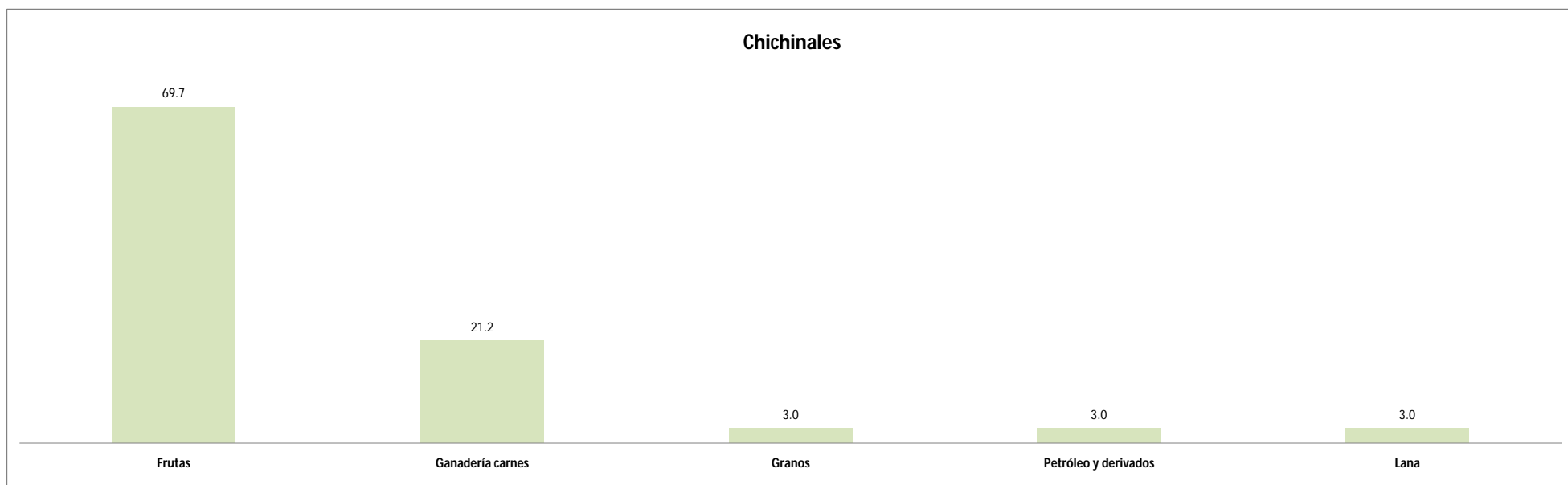
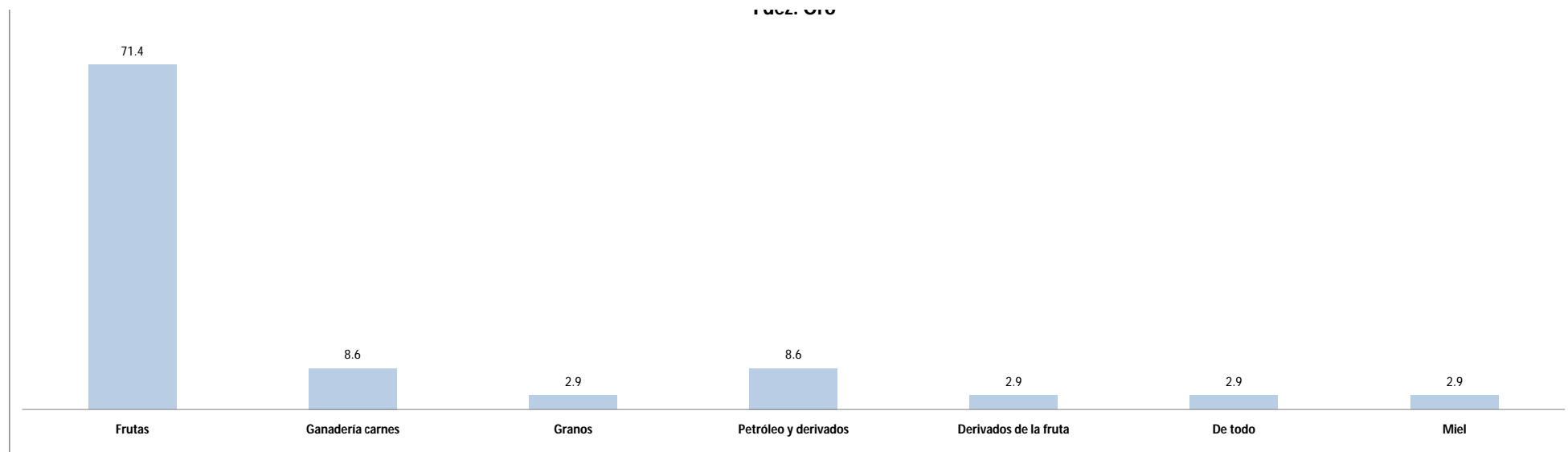
Columna1	Gral. Roca	Cinco Saltos	Allen	Cervantes	Villa Regina	Catriel	Fdez. Oro	Chichinales
Frutas	61.0	65.5	69.1	72.4	66.3	52.1	75.4	78.1
Vinos	13.0	7.1	7.1	4.6	9.0	7.5	6.2	3.1
Carnes y ganado	11.4	3.6	9.5	11.5	9.0	10.6	7.7	12.5
Pesca	3.3	3.6	2.4	2.3	4.5	2.1	3.1	0.0
Hidrocarburos	2.4	10.7	2.4	0.0	2.3	18.1	3.1	1.6
Derivados de fruta	1.6	0.0	0.0	0.0	2.3	0.0	0.0	0.0
Minería	1.6	1.2	2.4	2.3	0.0	5.3	0.0	0.0
Productos regionales	1.6	1.2	0.0	0.0	1.1	0.0	0.0	1.6
Fruta fina	0.8	0.0	0.0	0.0	1.1	0.0	0.0	0.0
Lana	0.8	3.5	3.6	0.0	0.0	2.1	0.0	1.6
Hortalizas	0.0	1.2	1.2	1.2	0.0	0.0	0.0	0.0
Cueros	0.0	0.0	0.0	2.3	0.0	1.1	0.0	0.0
Miel	0.0	0.0	0.0	1.2	0.0	0.0	1.5	0.0
Cereales	0.0	0.0	0.0	1.2	0.0	0.0	0.0	0.0
Alimentos	0.0	0.0	0.0	0.0	0.0	1.1	0.0	0.0
Ns/Nc	2.4	2.4	2.4	1.0	4.5	0.0	3.1	1.6

Gral. Roca







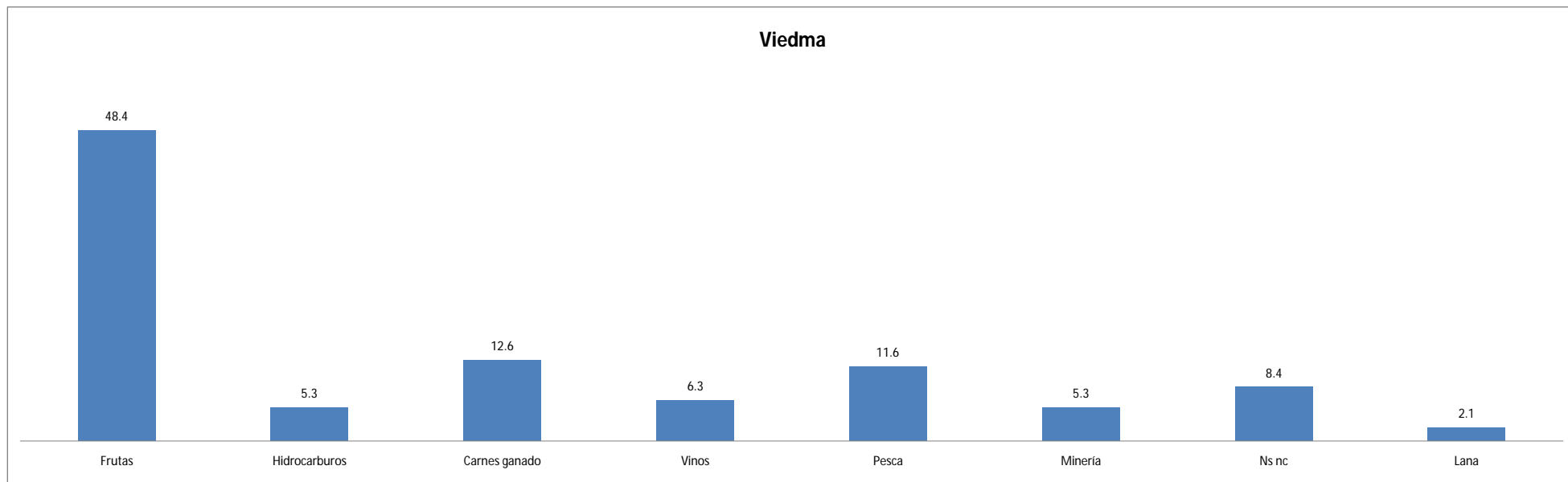


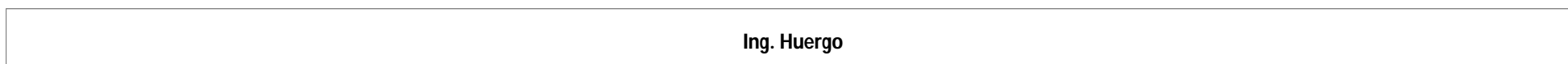
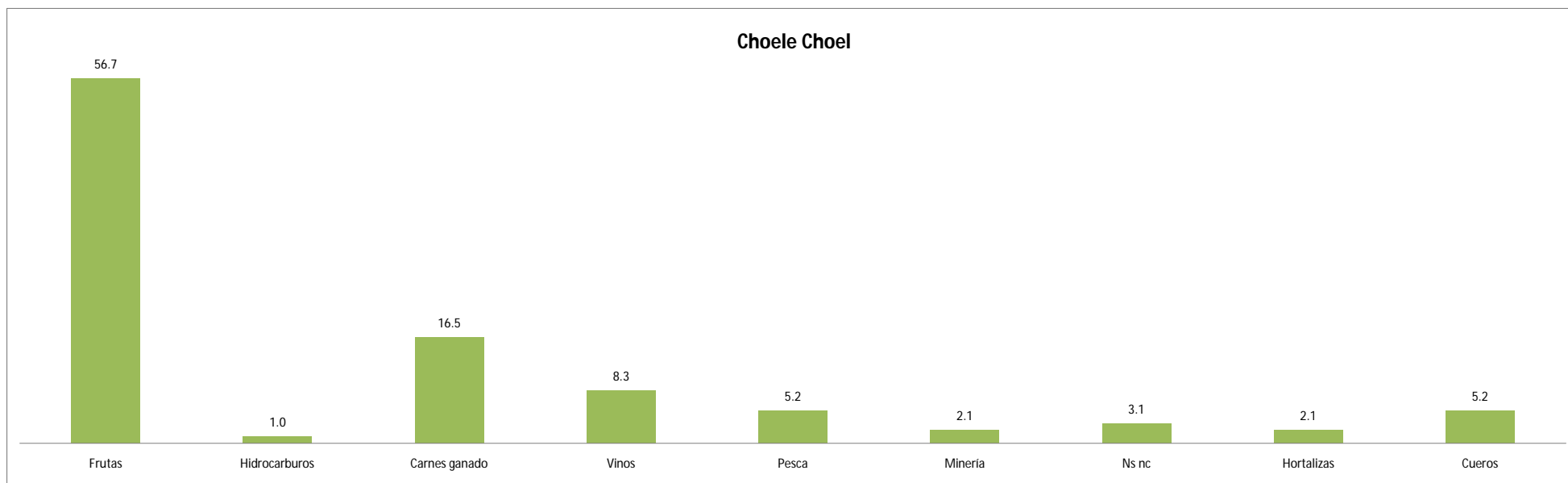
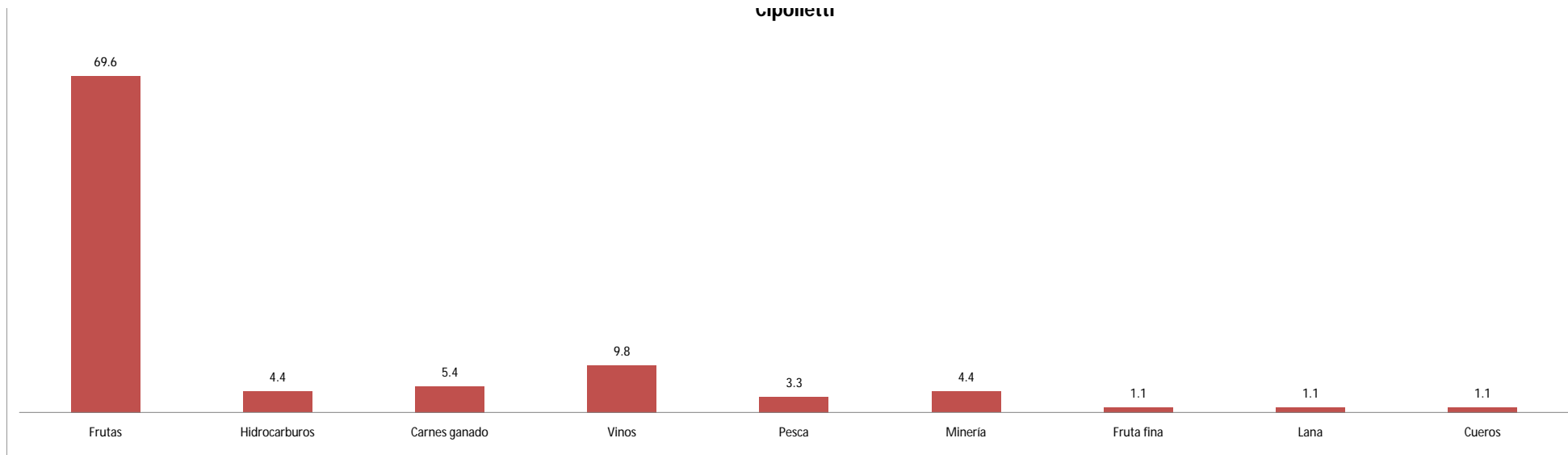
LOCALIDADES INCLUIDAS EN I.P

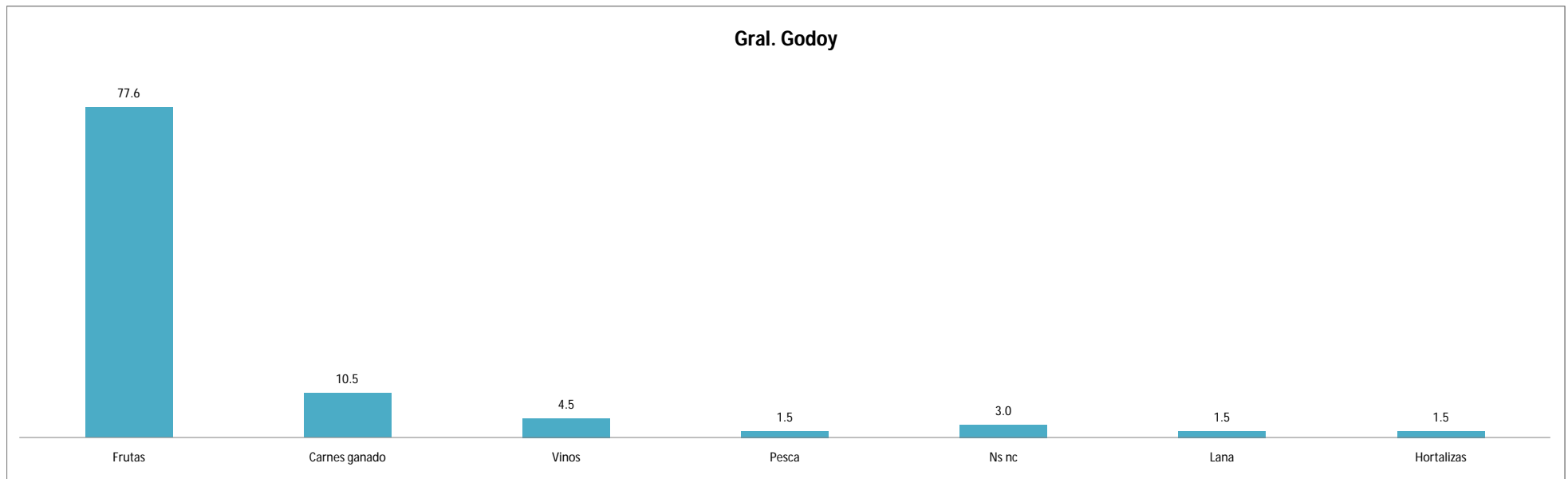
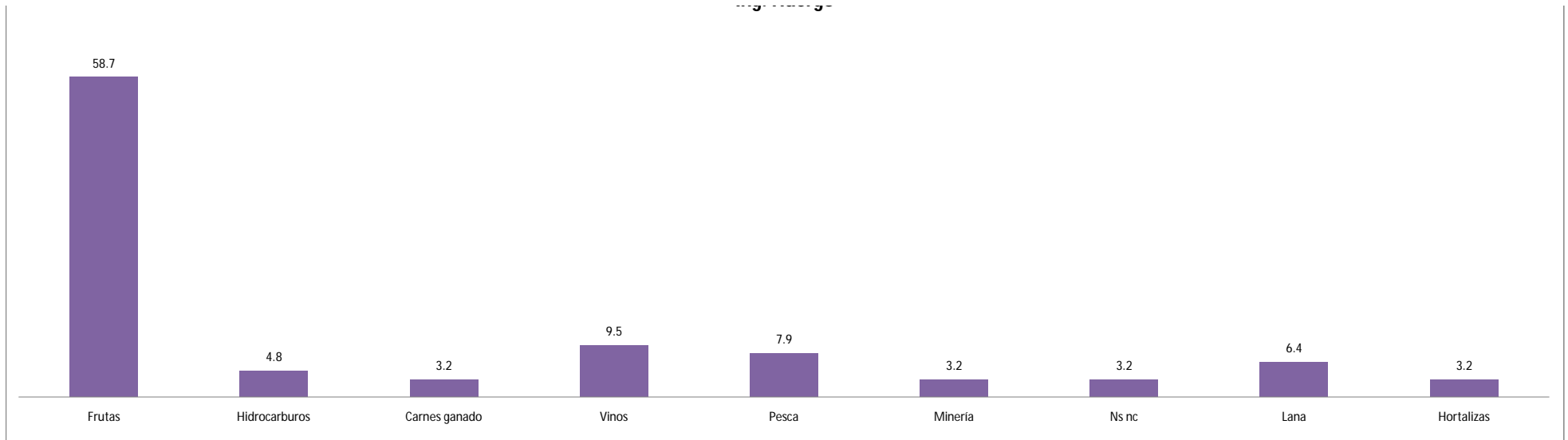
18. ¿Y para Ud. cuáles son los productos que TENDRÍA que exportar la provincia?

Espontánea - Sobre el total general

Columna1	Viedma	Cipolletti	Choele Choel	Ing. Huergo	Gral. Godoy
Frutas	48.4	69.6	56.7	58.7	77.6
Hidrocarburos	5.3	4.4	1.0	4.8	0.0
Carnes ganado	12.6	5.4	16.5	3.2	10.5
Vinos	6.3	9.8	8.3	9.5	4.5
Pesca	11.6	3.3	5.2	7.9	1.5
Minería	5.3	4.4	2.1	3.2	0.0
Fruta fina	0.0	1.1	0.0	0.0	0.0
Ns nc	8.4	0.0	3.1	3.2	3.0
Lana	2.1	1.1	0.0	6.4	1.5
Hortalizas	0.0	0.0	2.1	3.2	1.5
Cueros	0.0	1.1	5.2	0.0	0.0







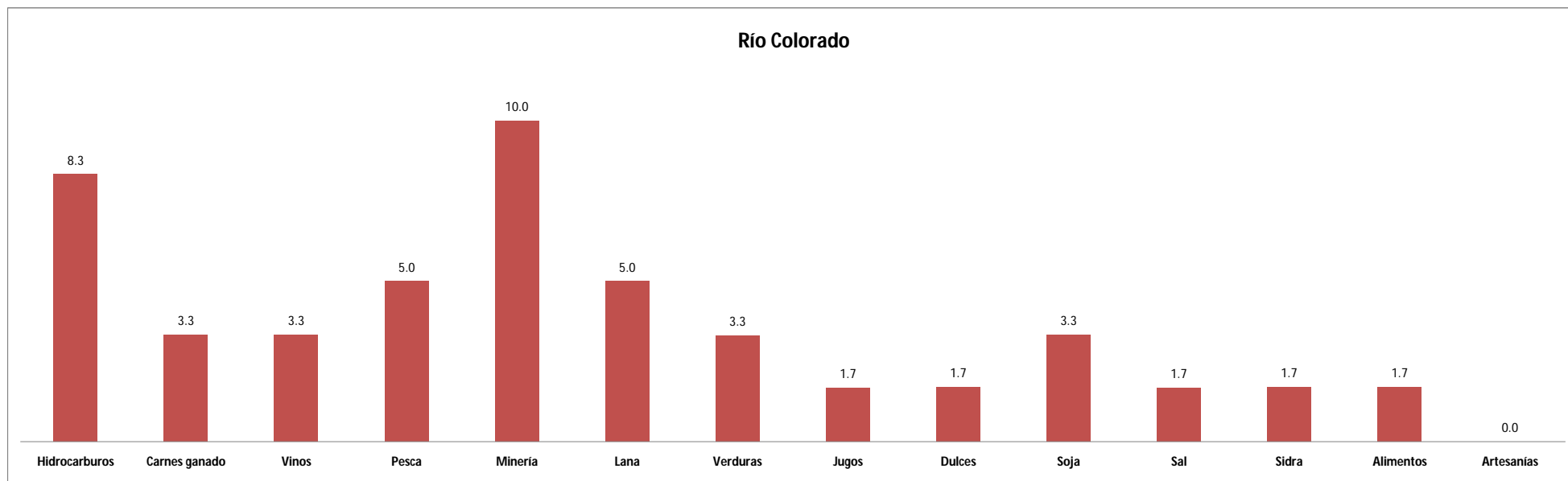
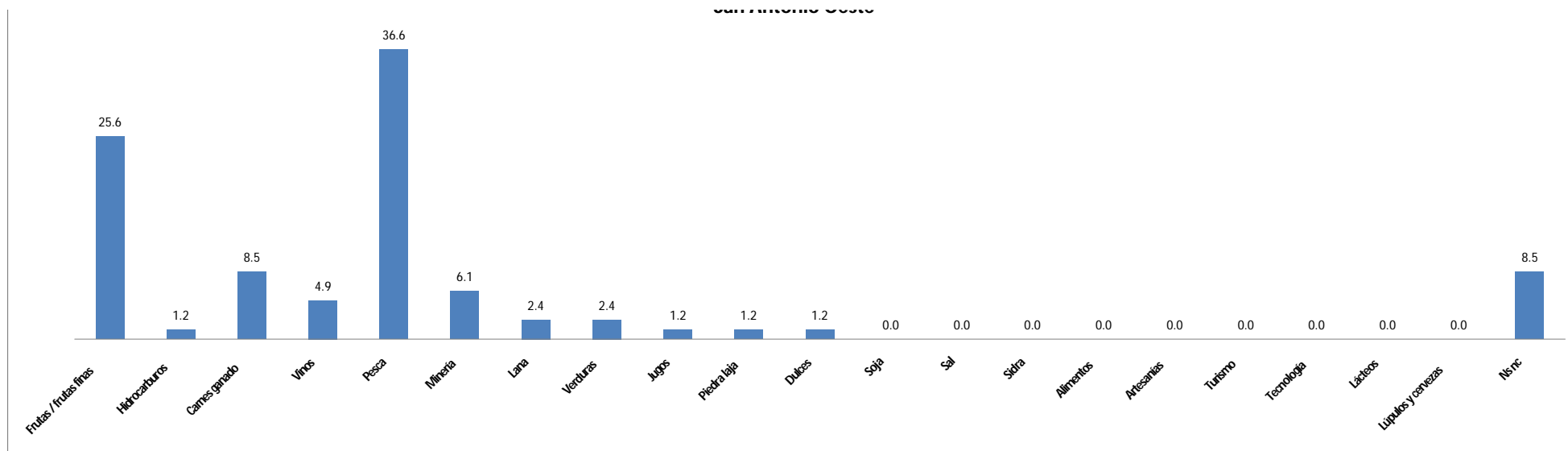
LOCALIDADES INCLUIDAS EN INFORME FINAL+

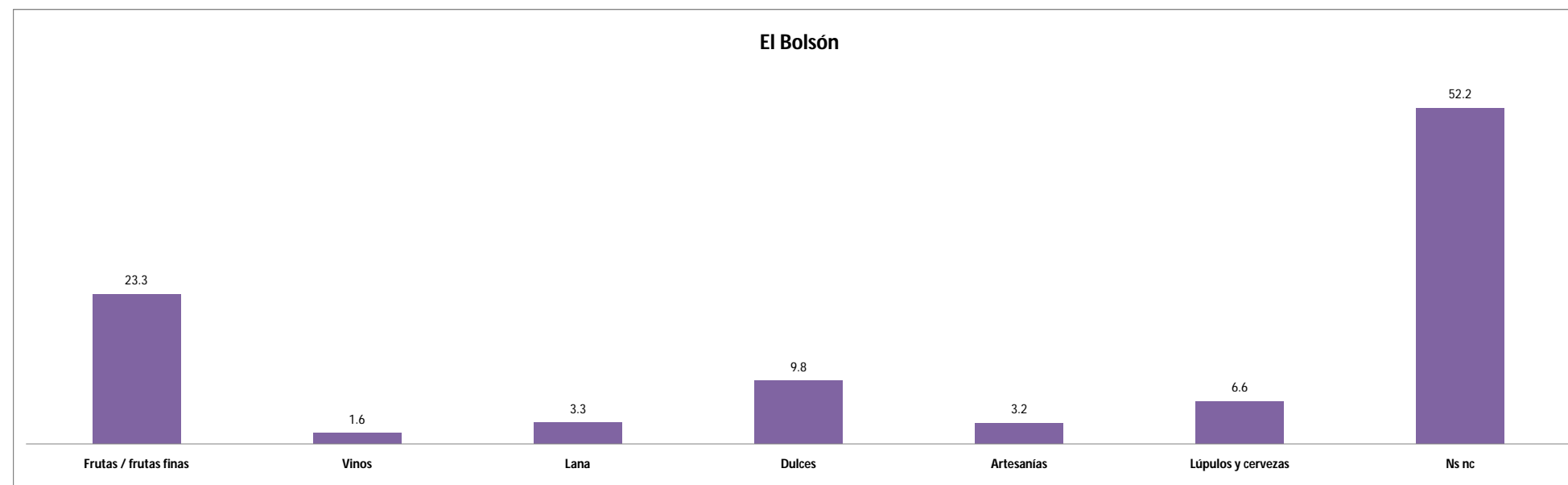
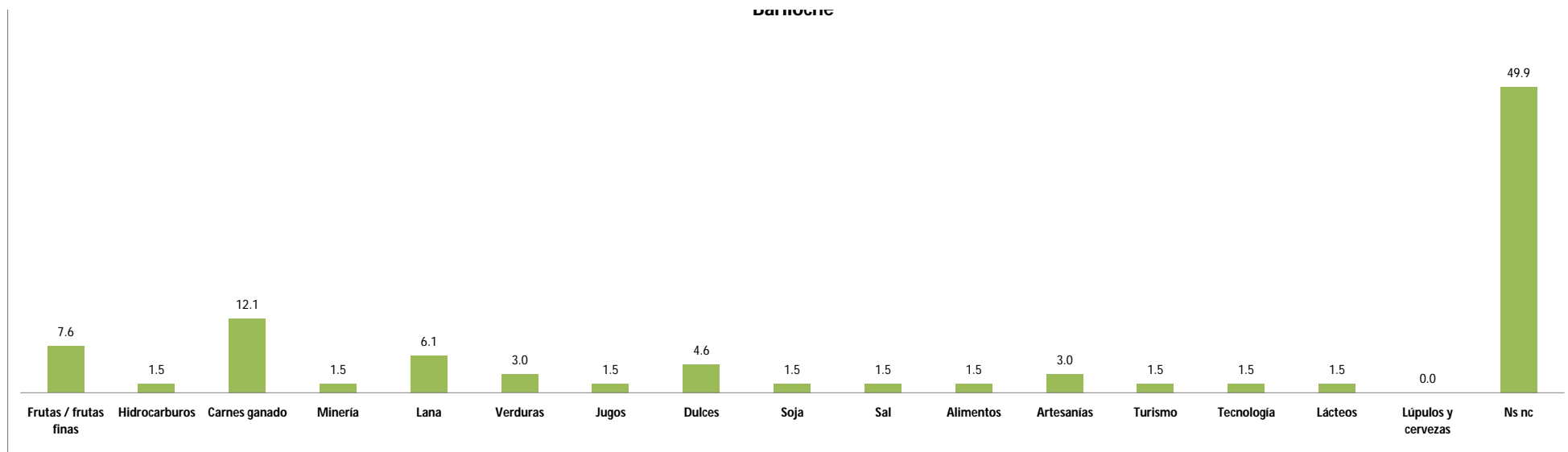
18. ¿Y para Ud. cuáles son los productos que TENDRÍA que exportar la provincia?

Espontánea - Sobre el total general

Columna1	San Antonio			
	Oeste	Río Colorado	Bariloche	El Bolsón
Frutas / frutas finas	25.6	0.0	7.6	23.3
Hidrocarburos	1.2	8.3	1.5	0.0
Carnes ganado	8.5	3.3	12.1	0.0
Vinos	4.9	3.3	0.0	1.6
Pesca	36.6	5.0	0.0	0.0
Minería	6.1	10.0	1.5	0.0
Lana	2.4	5.0	6.1	3.3
Verduras	2.4	3.3	3.0	0.0
Jugos	1.2	1.7	1.5	0.0
Piedra laja	1.2	0.0	0.0	0.0
Dulces	1.2	1.7	4.6	9.8
Soja	0.0	3.3	1.5	0.0
Sal	0.0	1.7	1.5	0.0
Sidra	0.0	1.7	0.0	0.0
Alimentos	0.0	1.7	1.5	0.0
Artesanías	0.0	0.0	3.0	3.2
Turismo	0.0	0.0	1.5	0.0
Tecnología	0.0	0.0	1.5	0.0
Lácteos	0.0	0.0	1.5	0.0
Lúpulos y cervezas	0.0	0.0	0.0	6.6
Ns nc	8.5	50.0	49.9	52.2

San Antonio Oeste

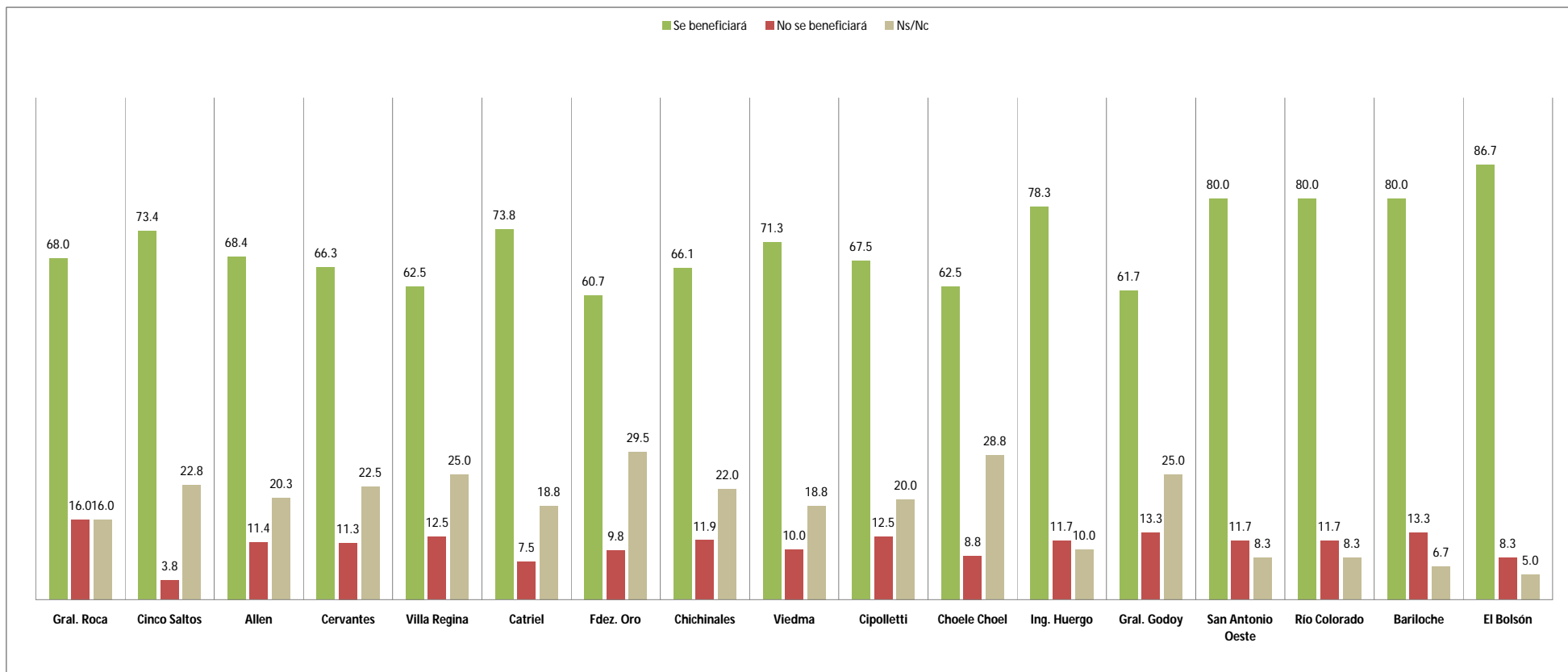




19. 1 ¿Quiénes se beneficiarían del Corredor Bioceánico?: El gobierno chileno

Guiada - Sobre el total general

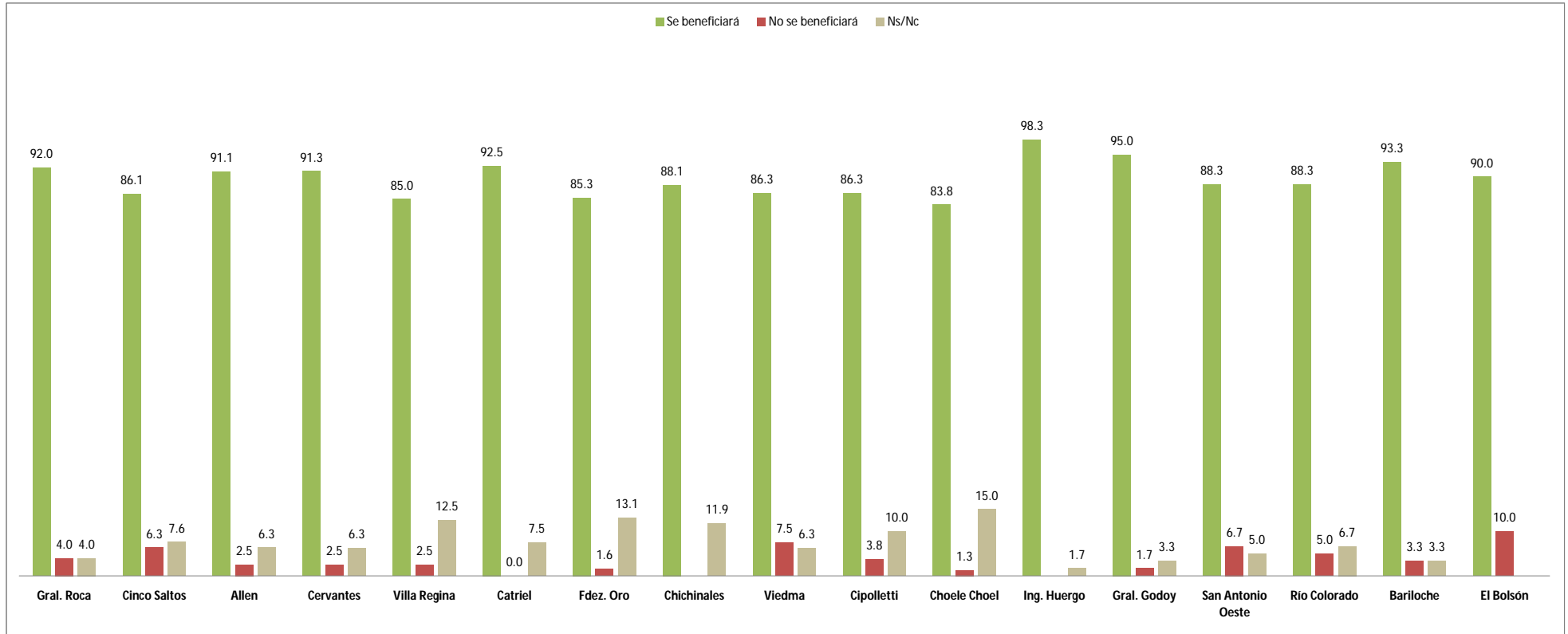
Columna1	Gral. Roca	Cinco Saltos	Allen	Cervantes	Villa Regina	Catriel	Fdez. Oro	Chichinales	Viedma	Cipolletti	Choele Choel	Ing. Huergo	Gral. Godoy	San Antonio Oeste	Río Colorado	Bariloche	El Bolsón
Se beneficiará	68.0	73.4	68.4	66.3	62.5	73.8	60.7	66.1	71.3	67.5	62.5	78.3	61.7	80.0	80.0	80.0	86.7
No se beneficiará	16.0	3.8	11.4	11.3	12.5	7.5	9.8	11.9	10.0	12.5	8.8	11.7	13.3	11.7	11.7	13.3	8.3
Ns/Nc	16.0	22.8	20.3	22.5	25.0	18.8	29.5	22.0	18.8	20.0	28.8	10.0	25.0	8.3	8.3	6.7	5.0



19. 2 ¿Quiénes se beneficiarían del Corredor Bioceánico?: El gobierno nacional argentino

Guiada - Sobre el total general

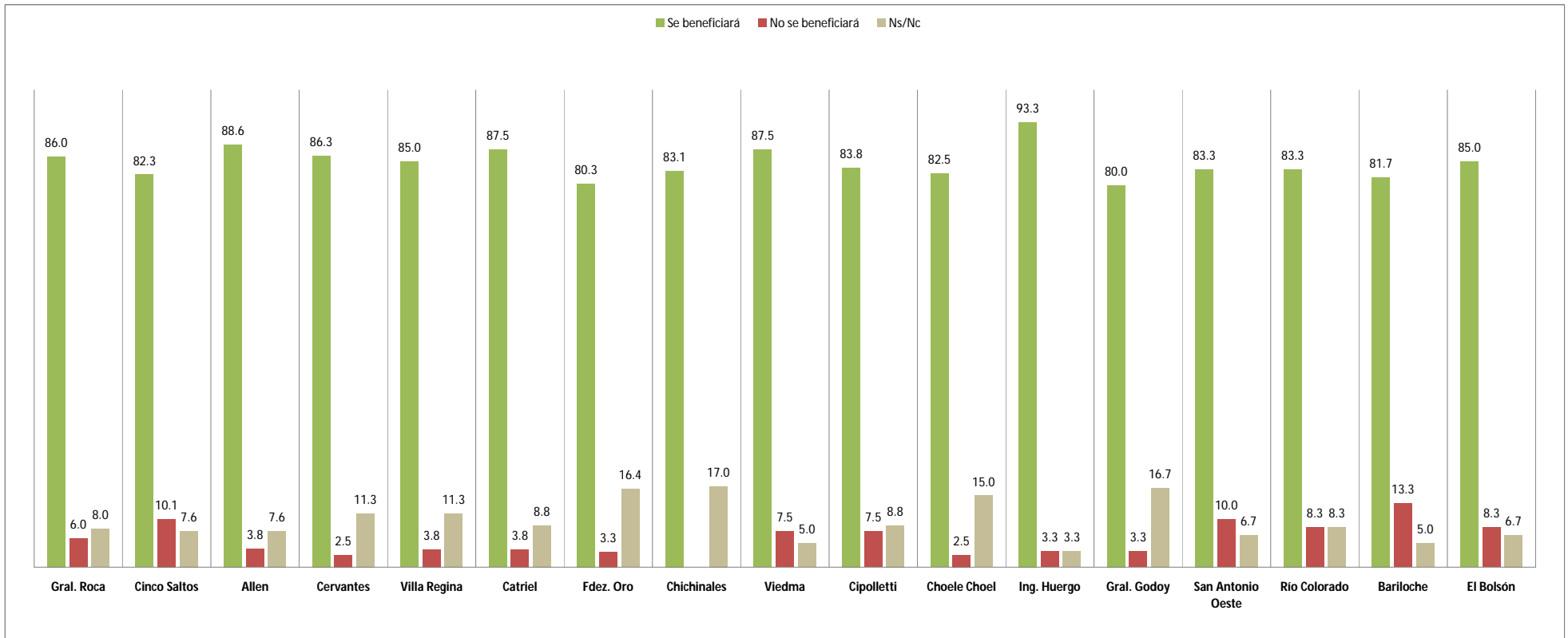
Columna1	Gral. Roca	Cinco Saltos	Allen	Cervantes	Villa Regina	Catriel	Fdez. Oro	Chichinales	Viedma	Cipolletti	Choele Choel	Ing. Huergo	Gral. Godoy	San Antonio Oeste	Rio Colorado	Bariloche	El Bolsón
Se beneficiará	92.0	86.1	91.1	91.3	85.0	92.5	85.3	88.1	86.3	86.3	83.8	98.3	95.0	88.3	88.3	93.3	90.0
No se beneficiará	4.0	6.3	2.5	2.5	2.5	0.0	1.6	0.0	7.5	3.8	1.3	0.0	1.7	6.7	5.0	3.3	10.0
Ns/Nc	4.0	7.6	6.3	6.3	12.5	7.5	13.1	11.9	6.3	10.0	15.0	1.7	3.3	5.0	6.7	3.3	0.0



19.3 ¿Quiénes se beneficiarían del Corredor Bioceánico?: Gobiernos provinciales

Guiada - Sobre el total general

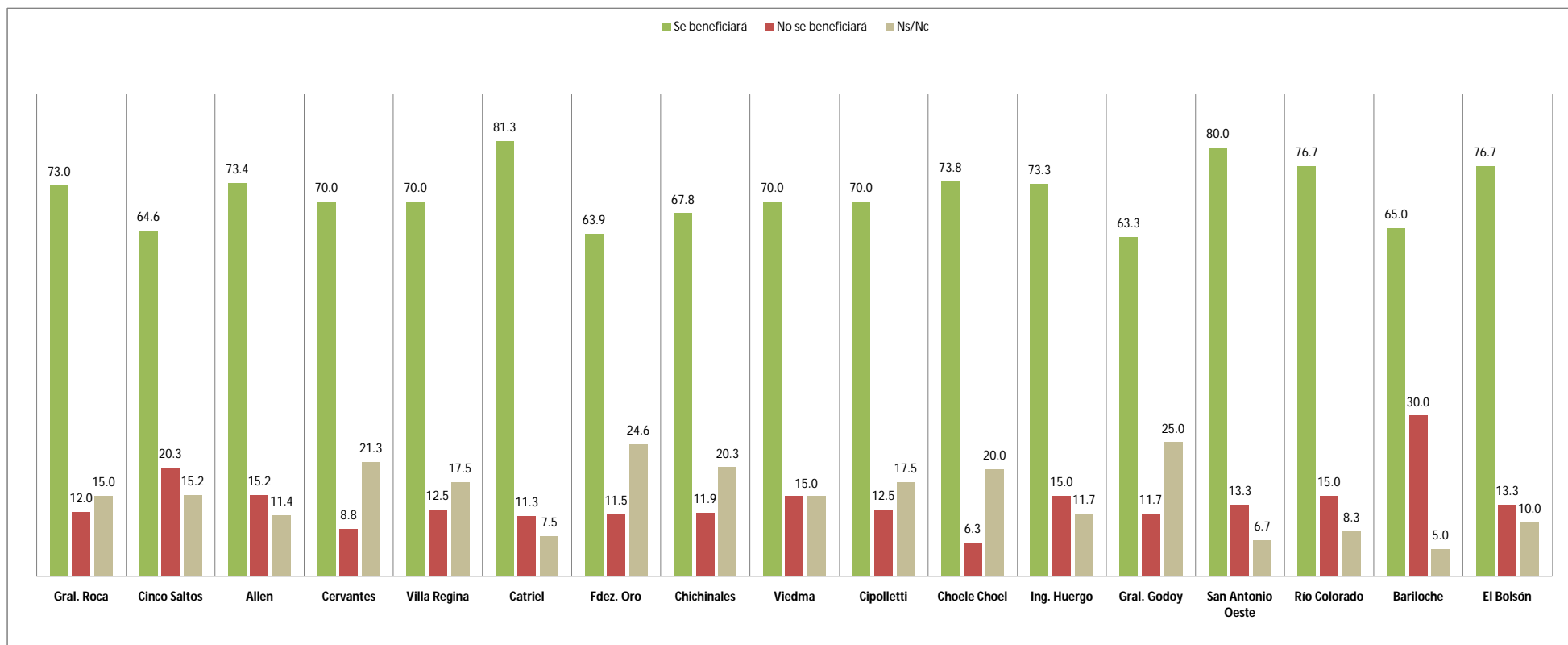
Columna1	Gral. Roca	Cinco Saltos	Allen	Cervantes	Villa Regina	Catriel	Fdez. Oro	Chichinales	Viedma	Cipolletti	Choele Choel	Ing. Huergo	Gral. Godoy	San Antonio Oeste	Río Colorado	Bariloche	El Bolsón
Se beneficiará	86.0	82.3	88.6	86.3	85.0	87.5	80.3	83.1	87.5	83.8	82.5	93.3	80.0	83.3	83.3	81.7	85.0
No se beneficiará	6.0	10.1	3.8	2.5	3.8	3.8	3.3	0.0	7.5	7.5	2.5	3.3	3.3	10.0	8.3	13.3	8.3
Ns/Nc	8.0	7.6	7.6	11.3	11.3	8.8	16.4	17.0	5.0	8.8	15.0	3.3	16.7	6.7	8.3	5.0	6.7



19. 4 ¿Quiénes se beneficiarían del Corredor Bioceánico?: Gobiernos municipales

Guiada - Sobre el total general

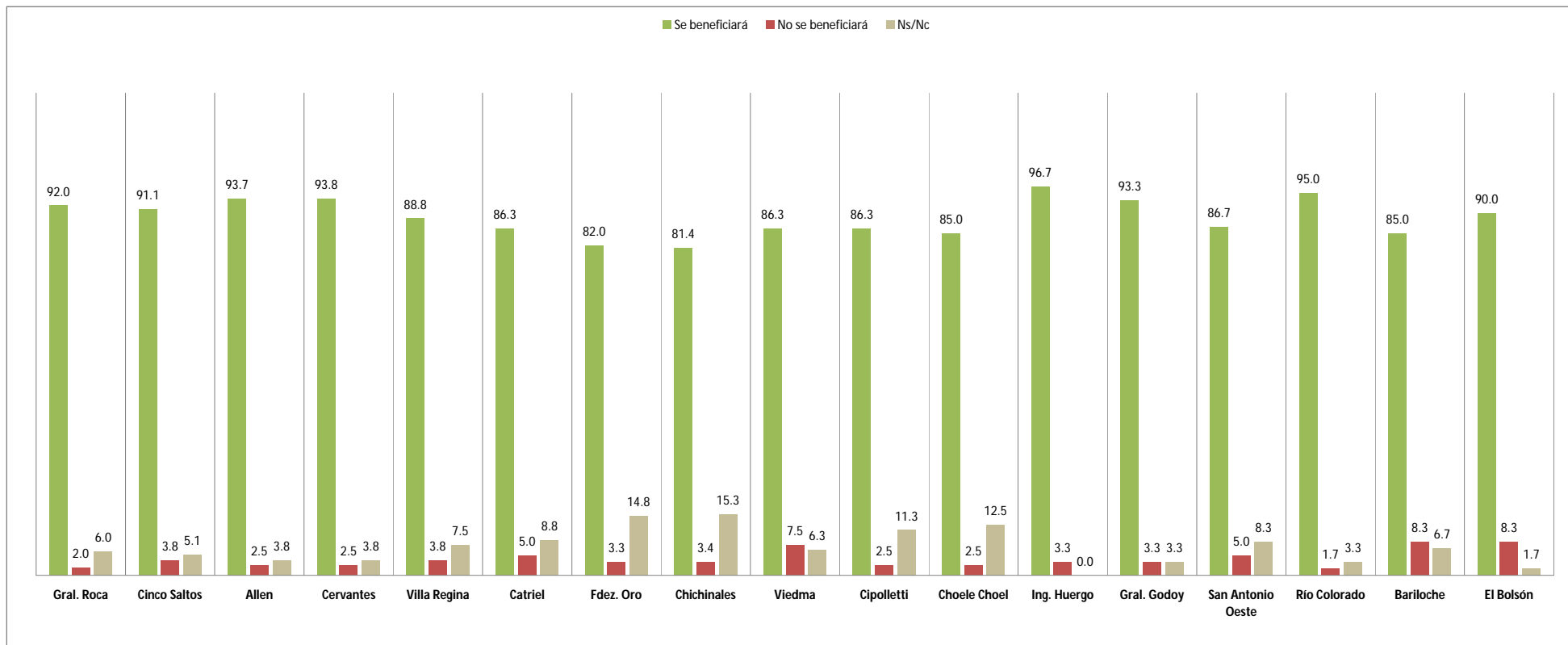
Columna1	Gral. Roca	Cinco Saltos	Allen	Cervantes	Villa Regina	Catriel	Fdez. Oro	Chichinales	Viedma	Cipolletti	Choele Choel	Ing. Huergo	Gral. Godoy	San Antonio Oeste	Río Colorado	Bariloche	El Bolsón
Se beneficiará	73.0	64.6	73.4	70.0	70.0	81.3	63.9	67.8	70.0	70.0	73.8	73.3	63.3	80.0	76.7	65.0	76.7
No se beneficiará	12.0	20.3	15.2	8.8	12.5	11.3	11.5	11.9	15.0	12.5	6.3	15.0	11.7	13.3	15.0	30.0	13.3
Ns/Nc	15.0	15.2	11.4	21.3	17.5	7.5	24.6	20.3	15.0	17.5	20.0	11.7	25.0	6.7	8.3	5.0	10.0



19.5 ¿Quiénes se beneficiarían del Corredor Bioceánico?: Empresas

Guiada - Sobre el total general

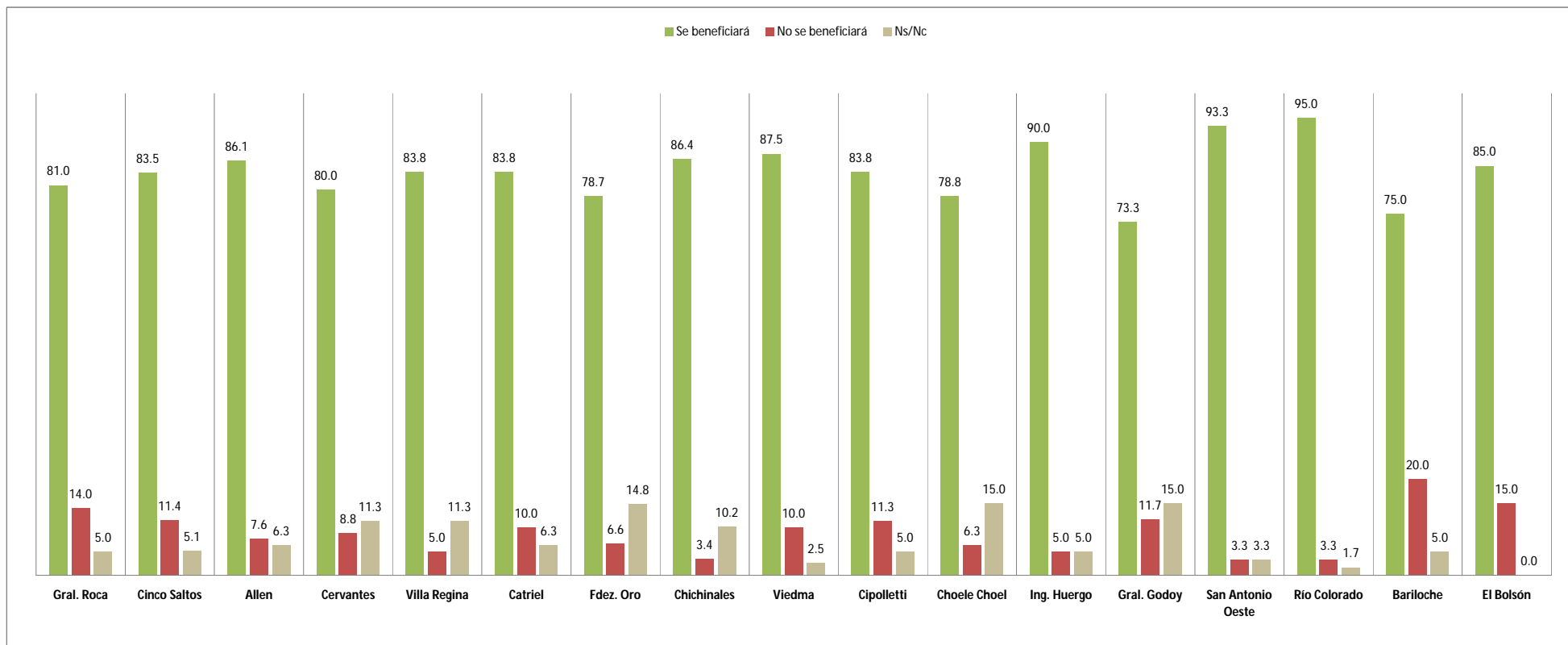
Columna1	Gral. Roca	Cinco Saltos	Allen	Cervantes	Villa Regina	Catriel	Fdez. Oro	Chichinales	Viedma	Cipolletti	Choele Choel	Ing. Huergo	Gral. Godoy	San Antonio Oeste	Río Colorado	Bariloche	El Bolsón
Se beneficiará	92.0	91.1	93.7	93.8	88.8	86.3	82.0	81.4	86.3	86.3	85.0	96.7	93.3	86.7	95.0	85.0	90.0
No se beneficiará	2.0	3.8	2.5	2.5	3.8	5.0	3.3	3.4	7.5	2.5	2.5	3.3	3.3	5.0	1.7	8.3	8.3
Ns/Nc	6.0	5.1	3.8	3.8	7.5	8.8	14.8	15.3	6.3	11.3	12.5	0.0	3.3	8.3	3.3	6.7	1.7



19. 6 ¿Quiénes se beneficiarían del Corredor Bioceánico?: Turismo

Guiada - Sobre el total general

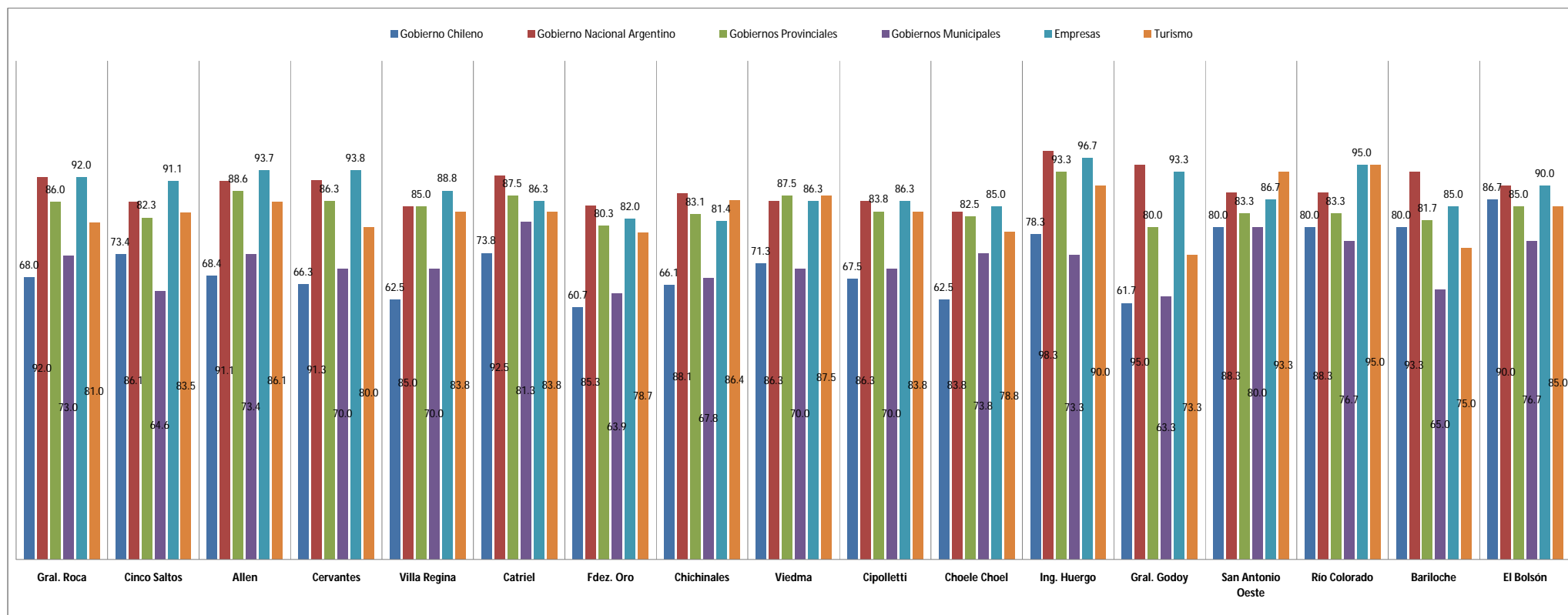
Columna1	Gral. Roca	Cinco Saltos	Allen	Cervantes	Villa Regina	Catriel	Fdez. Oro	Chichinales	Viedma	Cipolletti	Choele Choel	Ing. Huergo	Gral. Godoy	San Antonio Oeste	Río Colorado	Bariloche	El Bolsón
Se beneficiará	81.0	83.5	86.1	80.0	83.8	83.8	78.7	86.4	87.5	83.8	78.8	90.0	73.3	93.3	95.0	75.0	85.0
No se beneficiará	14.0	11.4	7.6	8.8	5.0	10.0	6.6	3.4	10.0	11.3	6.3	5.0	11.7	3.3	3.3	20.0	15.0
Ns/Nc	5.0	5.1	6.3	11.3	11.3	6.3	14.8	10.2	2.5	5.0	15.0	5.0	15.0	3.3	1.7	5.0	0.0



Cuadro Síntesis. Porcentaje de personas que opinan acerca de los sectores y provincias que serán beneficiados con la realización del Corredor Bioceánico

Guiada - Sobre el total general

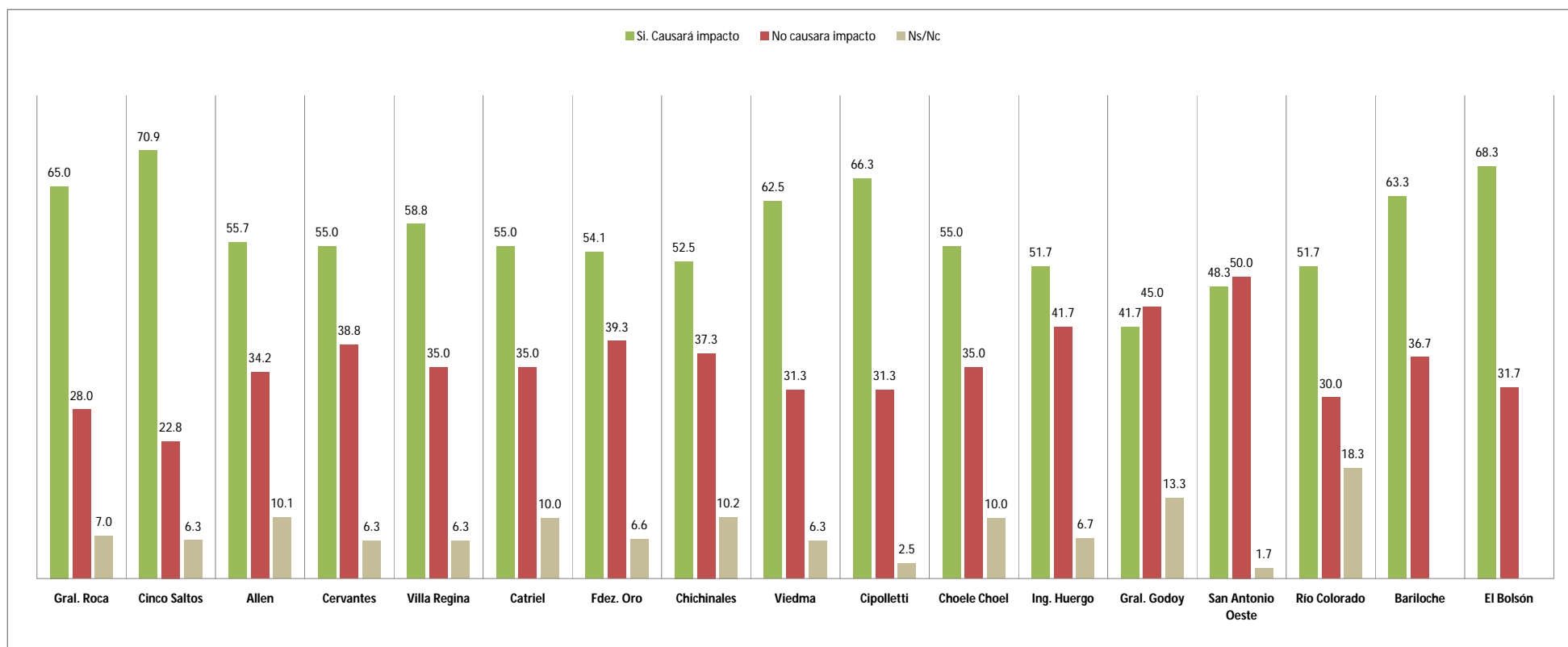
Columna1	Gral. Roca	Cinco Saltos	Allen	Cervantes	Villa Regina	Catriel	Fdez. Oro	Chichinales	Viedma	Cipolletti	Choele Choel	Ing. Huergo	Gral. Godoy	San Antonio Oeste	Río Colorado	Bariloche	El Bolsón
Gobierno Chileno	68.0	73.4	68.4	66.3	62.5	73.8	60.7	66.1	71.3	67.5	62.5	78.3	61.7	80.0	80.0	80.0	86.7
Gobierno Nacional Argentino	92.0	86.1	91.1	91.3	85.0	92.5	85.3	88.1	86.3	86.3	83.8	98.3	95.0	88.3	88.3	93.3	90.0
Gobiernos Provinciales	86.0	82.3	88.6	86.3	85.0	87.5	80.3	83.1	87.5	83.8	82.5	93.3	80.0	83.3	83.3	81.7	85.0
Gobiernos Municipales	73.0	64.6	73.4	70.0	70.0	81.3	63.9	67.8	70.0	70.0	73.8	73.3	63.3	80.0	76.7	65.0	76.7
Empresas	92.0	91.1	93.7	93.8	88.8	86.3	82.0	81.4	86.3	86.3	85.0	96.7	93.3	86.7	95.0	85.0	90.0
Turismo	81.0	83.5	86.1	80.0	83.8	83.8	78.7	86.4	87.5	83.8	78.8	90.0	73.3	93.3	95.0	75.0	85.0



20. ¿Cree Ud. que la realización del Corredor Bioceánico causará algún impacto ecológico/ambiental por aquellos lugares por donde tiene que pasar?

Guiada - Sobre el total general

Columna1	Gral. Roca	Cinco Saltos	Allen	Cervantes	Villa Regina	Catriel	Fdez. Oro	Chichinales	Viedma	Cipolletti	Choele Choel	Ing. Huergo	Gral. Godoy	San Antonio Oeste	Río Colorado	Bariloche	El Bolsón
Si. Causará impacto	65.0	70.9	55.7	55.0	58.8	55.0	54.1	52.5	62.5	66.3	55.0	51.7	41.7	48.3	51.7	63.3	68.3
No causara impacto	28.0	22.8	34.2	38.8	35.0	35.0	39.3	37.3	31.3	31.3	35.0	41.7	45.0	50.0	30.0	36.7	31.7
Ns/Nc	7.0	6.3	10.1	6.3	6.3	10.0	6.6	10.2	6.3	2.5	10.0	6.7	13.3	1.7	18.3	0.0	0.0



LOCALIDADES INCLUIDAS EN I.A PARTE I

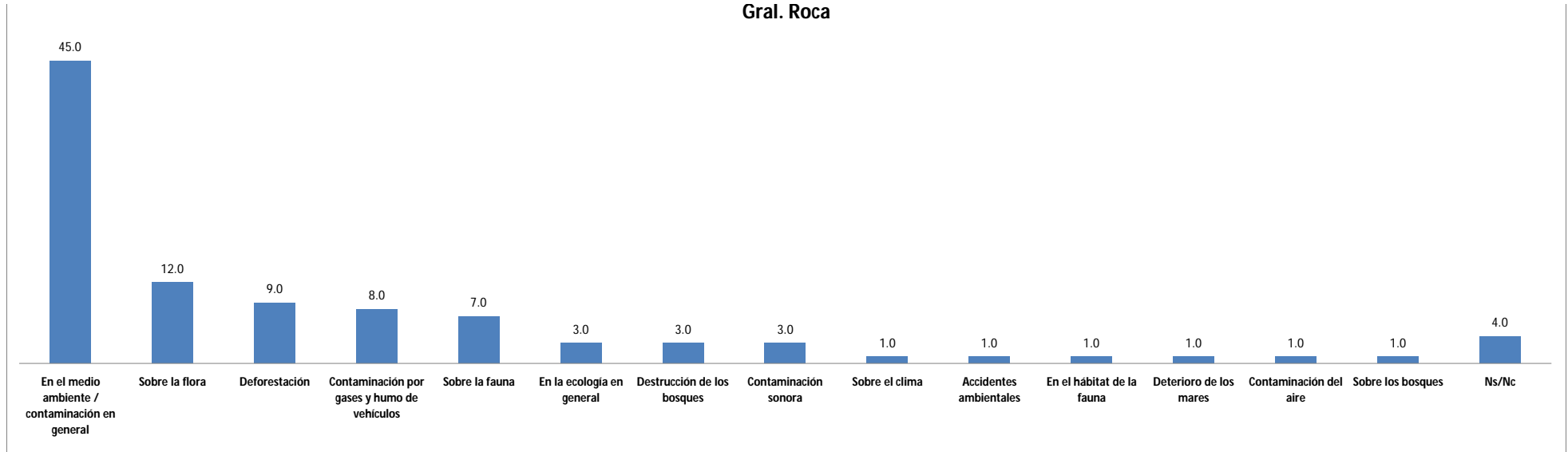
21. Tipo de Impacto ecológico/ambiental que podría causar el proyecto según los consultados

Espontánea - Según aquellos que manifestaron que el proyecto causará un impacto ecológico

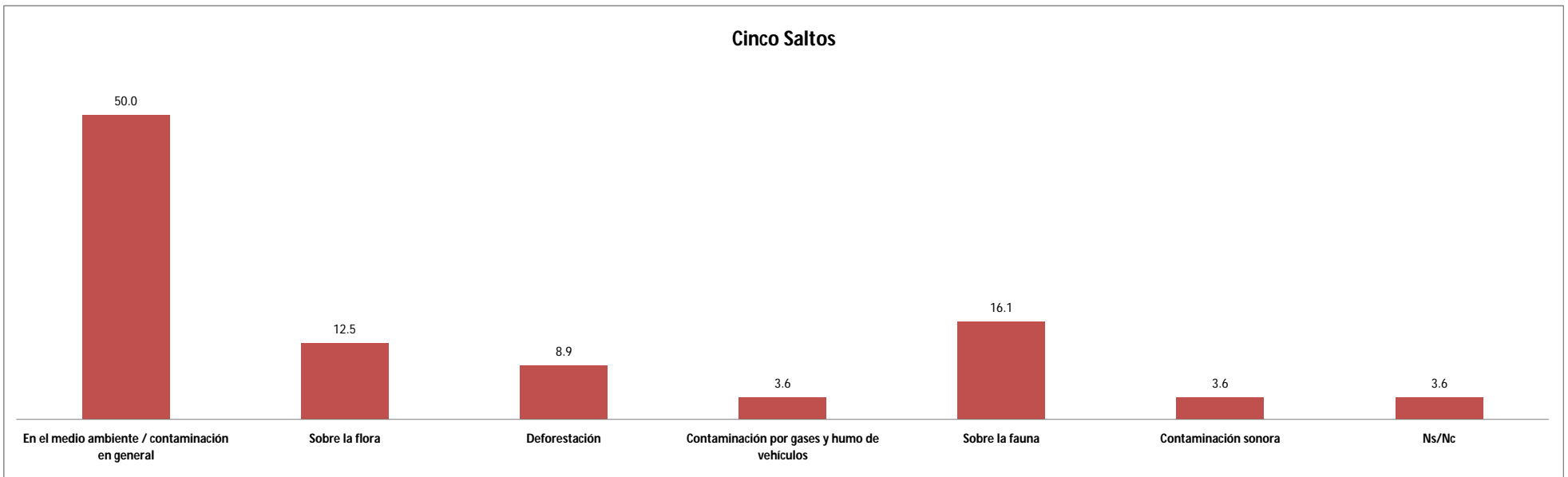
Columna1	Gral. Roca	Cinco Saltos	Allen	Cervantes
En el medio ambiente / contaminación en general	45.0	50.0	50.0	48.8
Sobre la flora	12.0	12.5	9.1	9.3
Deforestación	9.0	8.9	20.5	9.3
Contaminación por gases y humo de vehículos	8.0	3.6	4.5	11.6
Sobre la fauna	7.0	16.1	9.1	11.6
En la ecología en general	3.0	0.0	2.3	0.0
Dstrucción de los bosques	3.0	0.0	0.0	0.0
Contaminación sonora	3.0	3.6	2.3	2.3
Sobre el clima	1.0	0.0	0.0	0.0
Accidentes ambientales	1.0	0.0	0.0	0.0
En el hábitat de la fauna	1.0	0.0	0.0	0.0
Deterioro de los mares	1.0	0.0	0.0	2.3
Contaminación del aire	1.0	0.0	0.0	0.0
Sobre los bosques	1.0	0.0	0.0	0.0
Generación de basura	0.0	0.0	2.3	0.0
Ns/Nc	4.0	3.6	0.0	4.8

Gral. Roca

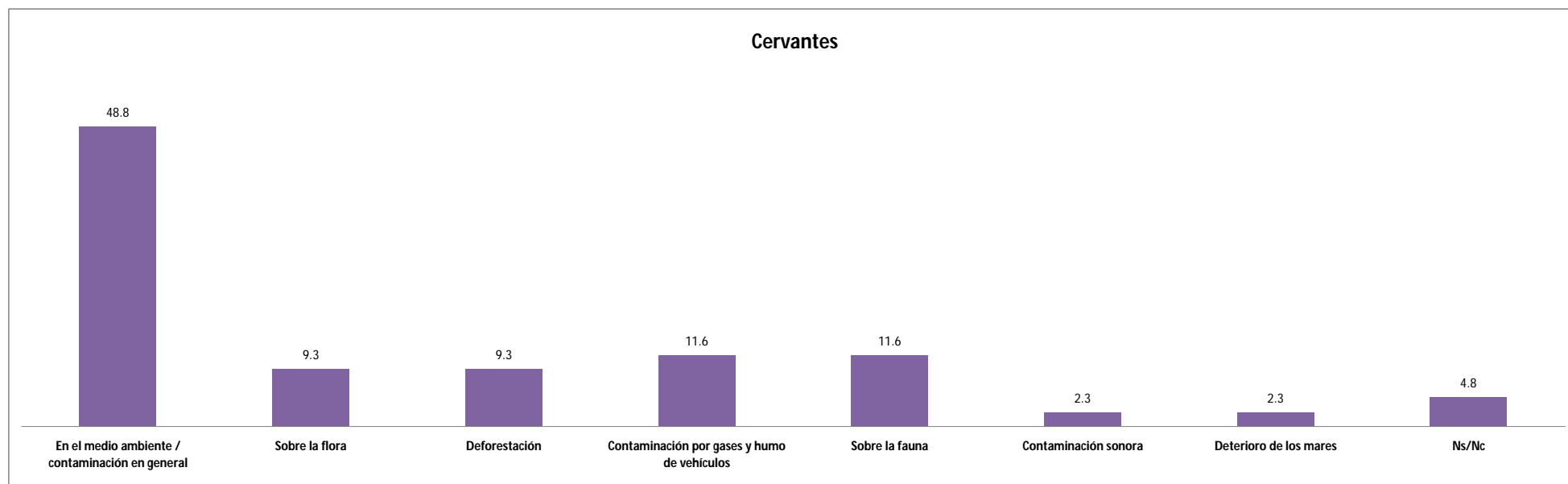
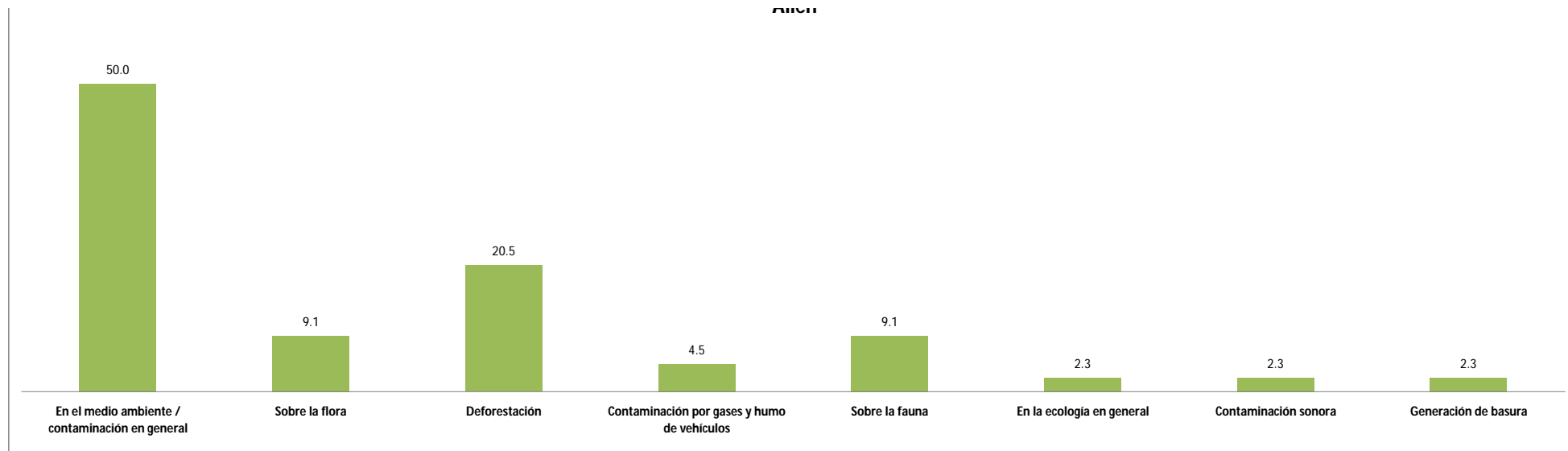
Gral. Roca



Cinco Saltos



Allen



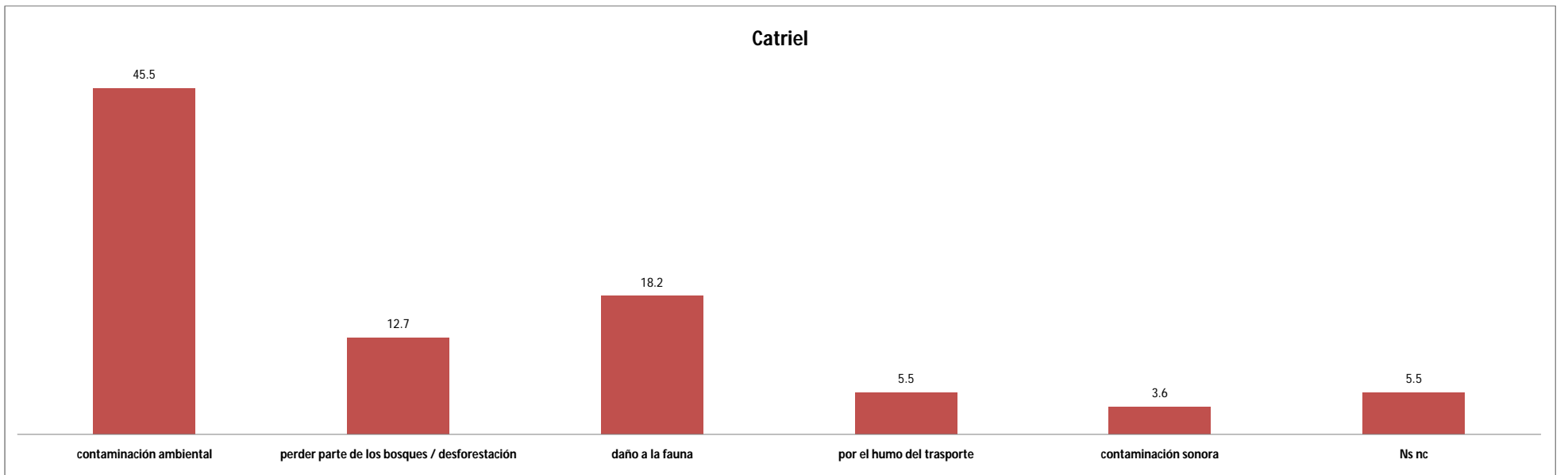
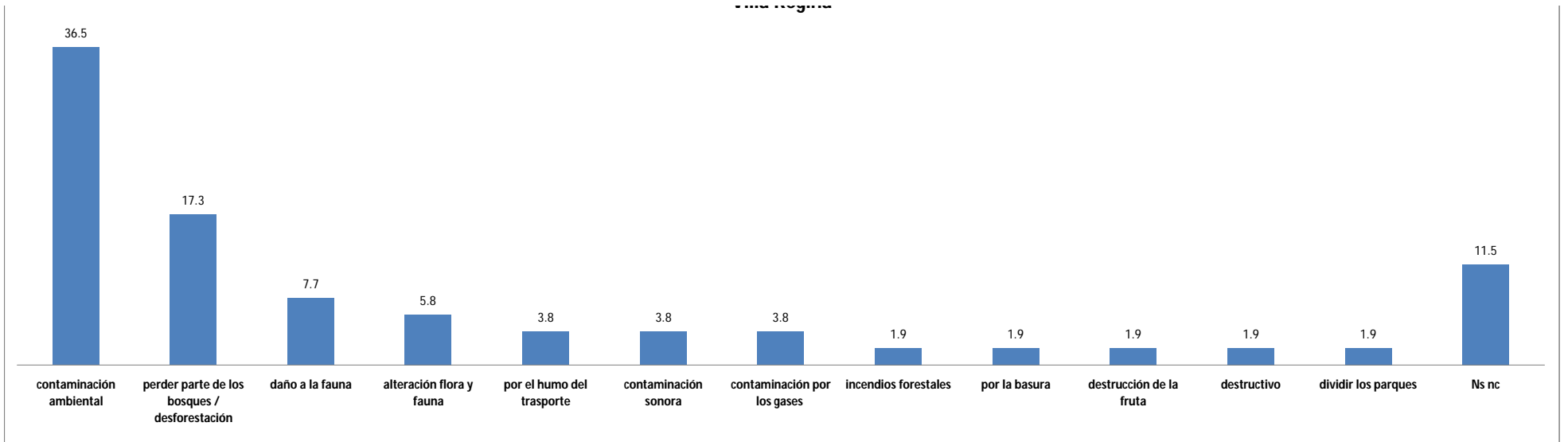
LOCALIDADES INCLUIDAS EN I.A PARTE II

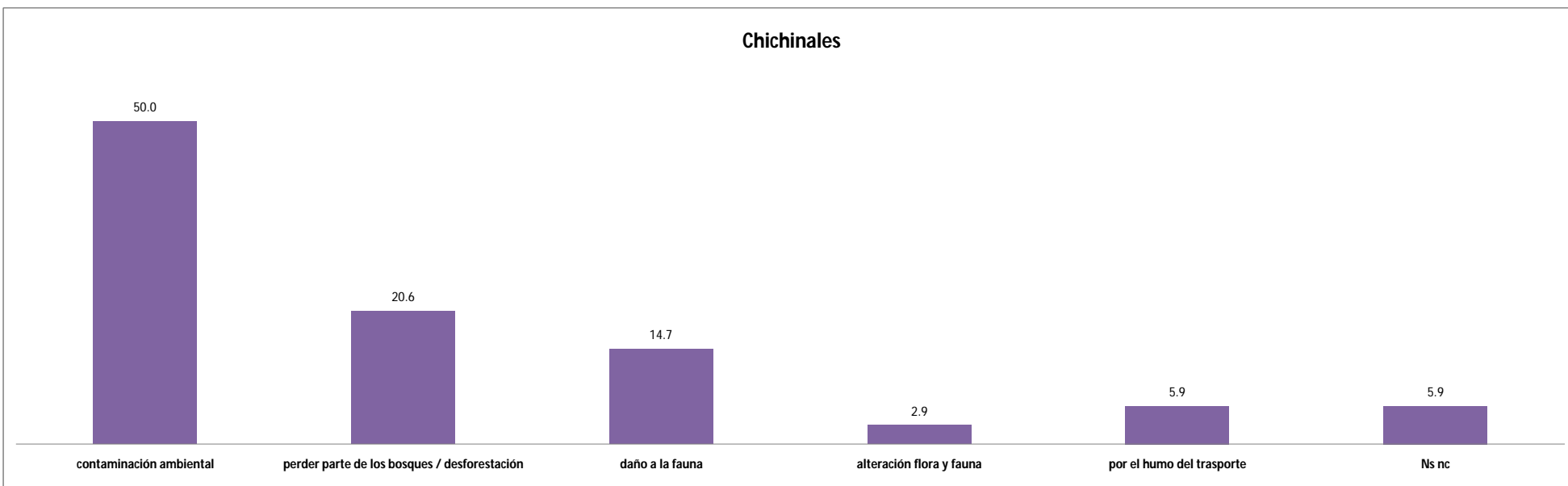
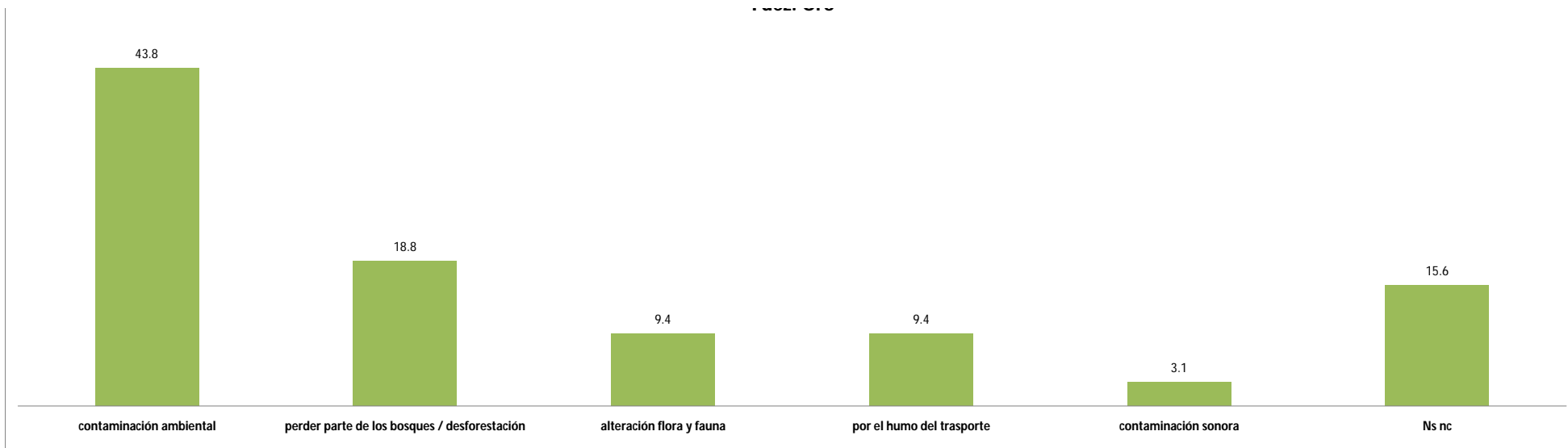
21. Tipo de Impacto ecológico/ambiental que podría causar el proyecto según los consultados

Espontánea - Según aquellos que manifestaron que el proyecto causará un impacto ecológico

Columna1	Villa Regina	Catriel	Fdez. Oro	Chichinales
contaminación ambiental	36.5	45.5	43.8	50.0
perder parte de los bosques / deforestación	17.3	12.7	18.8	20.6
daño a la fauna	7.7	18.2	0.0	14.7
alteración flora y fauna	5.8	0.0	9.4	2.9
por el humo del transporte	3.8	5.5	9.4	5.9
contaminación sonora	3.8	3.6	3.1	0.0
contaminación por los gases	3.8	0.0	0.0	0.0
incendios forestales	1.9	0.0	0.0	0.0
por la basura	1.9	0.0	0.0	0.0
destrucción de la fruta	1.9	0.0	0.0	0.0
destrutivo	1.9	0.0	0.0	0.0
dividir los parques	1.9	0.0	0.0	0
Ns nc	11.5	5.5	15.6	5.9

Villa Regina



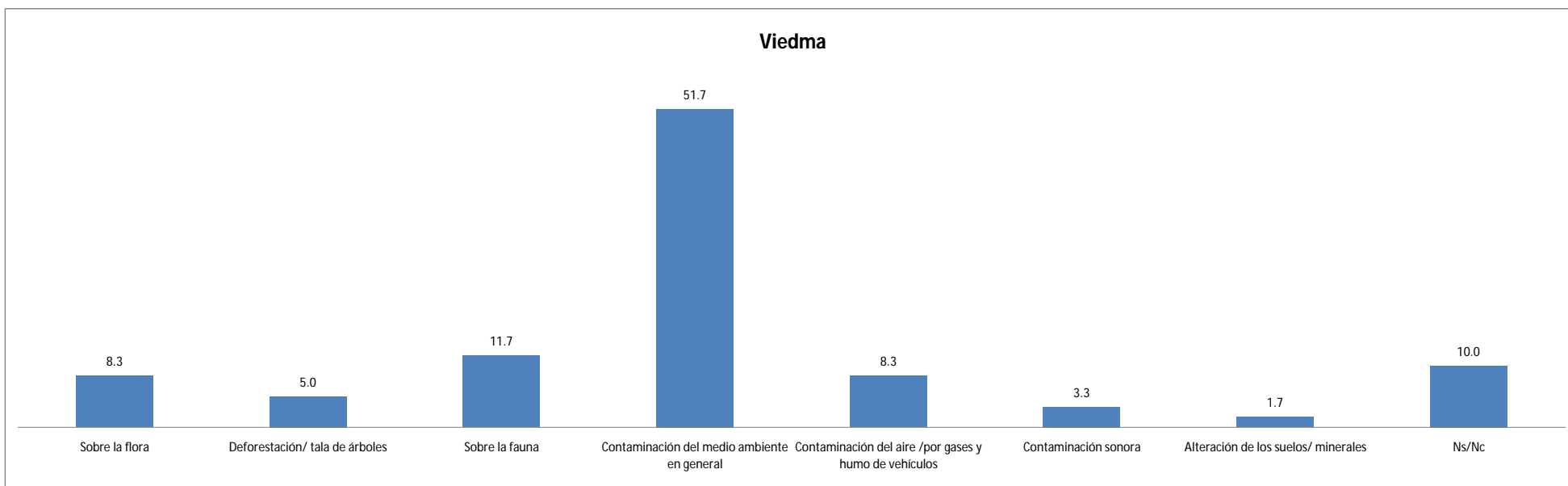


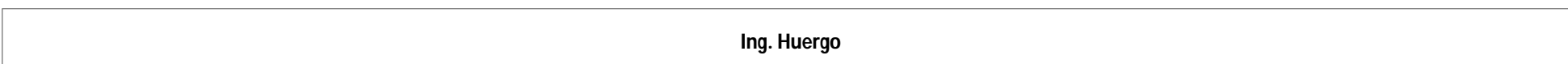
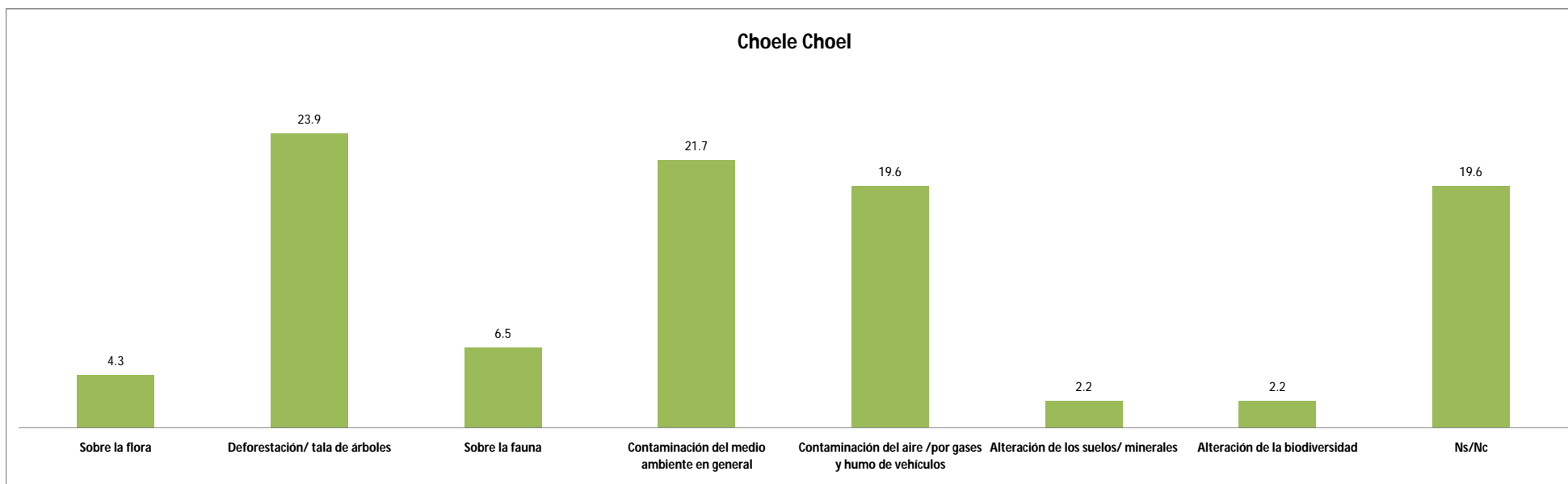
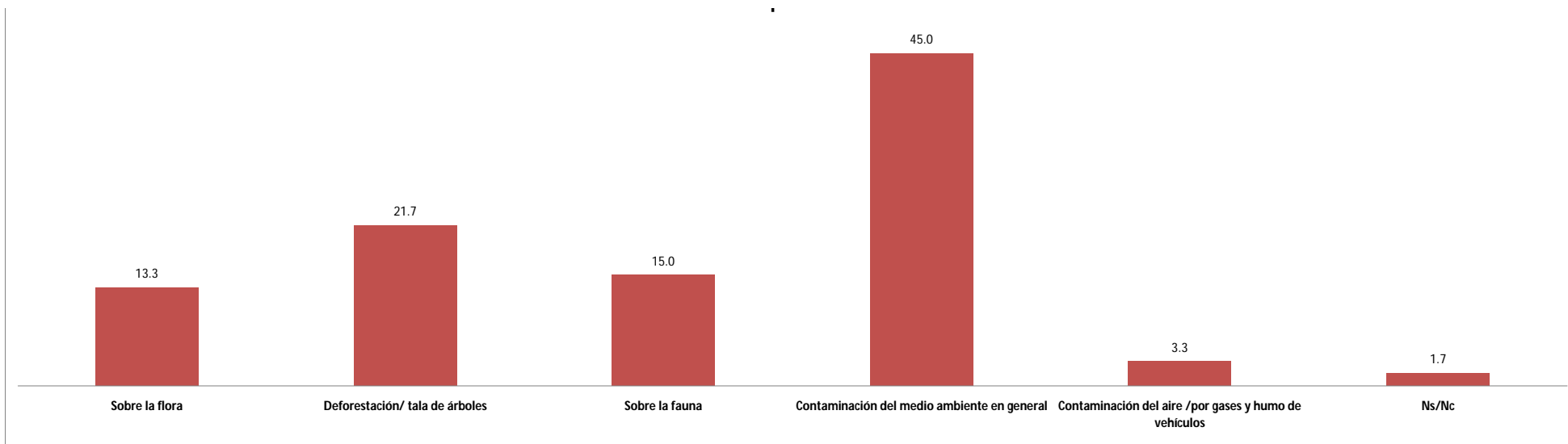
LOCALIDADES INCLUIDAS EN I.P

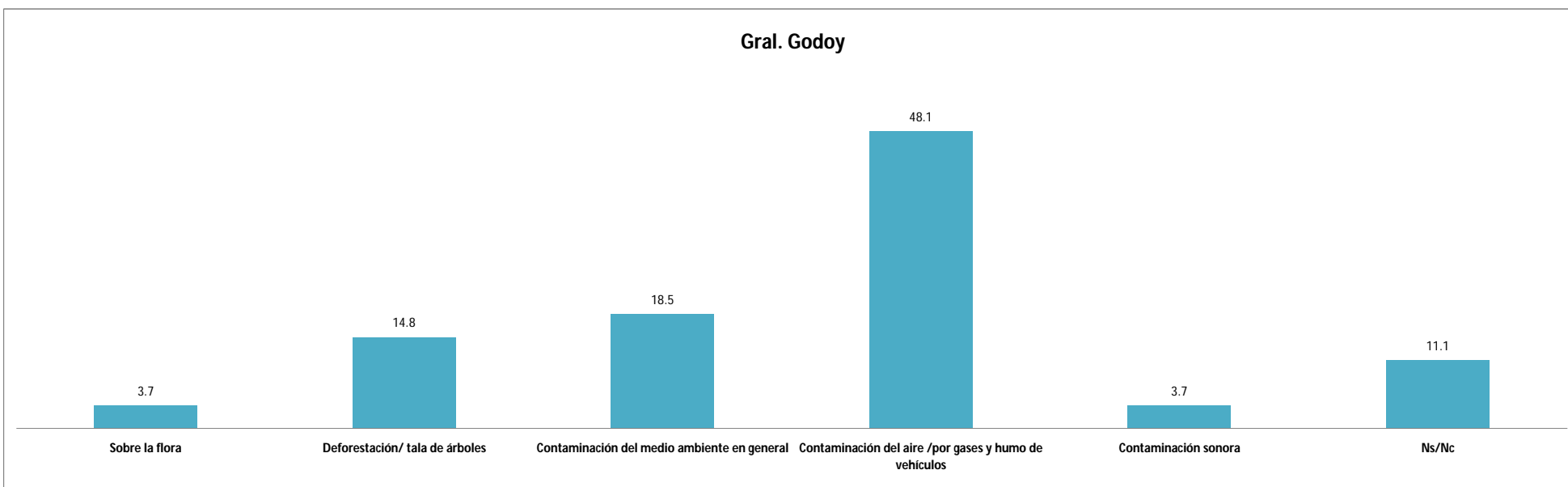
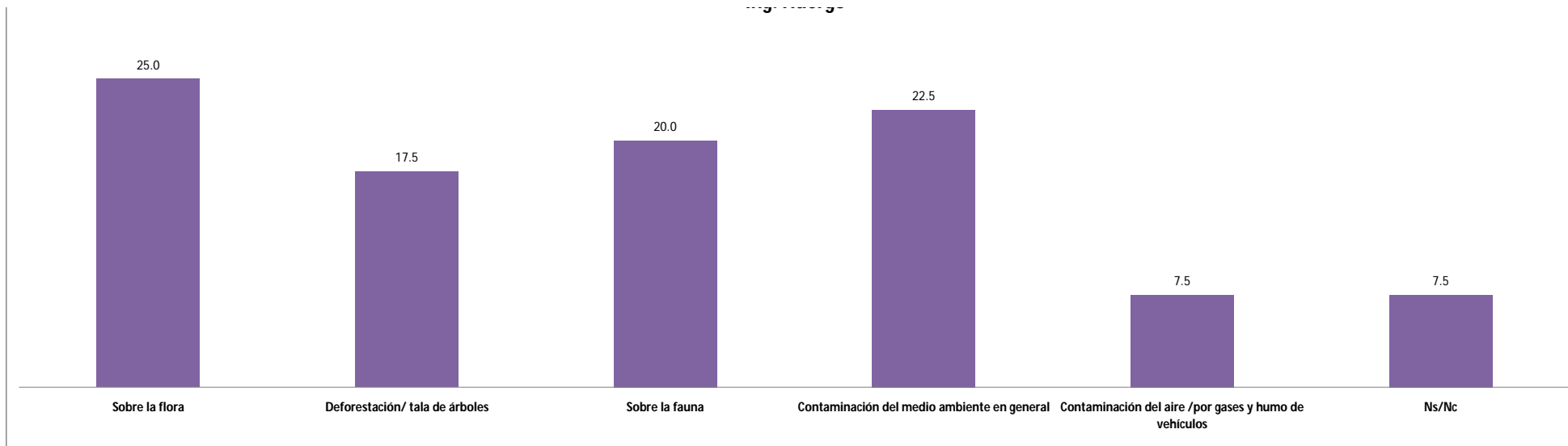
21. Tipo de Impacto ecológico/ambiental que podría causar el proyecto según los consultados

Espontánea - Según aquellos que manifestaron que el proyecto causará un impacto ecológico

Columna1	Viedma	Cipolletti	Choele Choel	Ing. Huergo	Gral. Godoy
Sobre la flora	8.3	13.3	4.3	25.0	3.7
Deforestación/ tala de árboles	5.0	21.7	23.9	17.5	14.8
Sobre la fauna	11.7	15.0	6.5	20.0	0.0
Contaminación del medio ambiente en general	51.7	45.0	21.7	22.5	18.5
Contaminación del aire /por gases y humo de vehículos	8.3	3.3	19.6	7.5	48.1
Contaminación sonora	3.3	0.0	0.0	0.0	3.7
Alteración de los suelos/ minerales	1.7	0.0	2.2	0.0	0.0
Alteración de la biodiversidad	0.0	0.0	2.2	0.0	0.0
Ns/Nc	10.0	1.7	19.6	7.5	11.1







LOCALIDADES INCLUIDAS EN INFORME FINAL

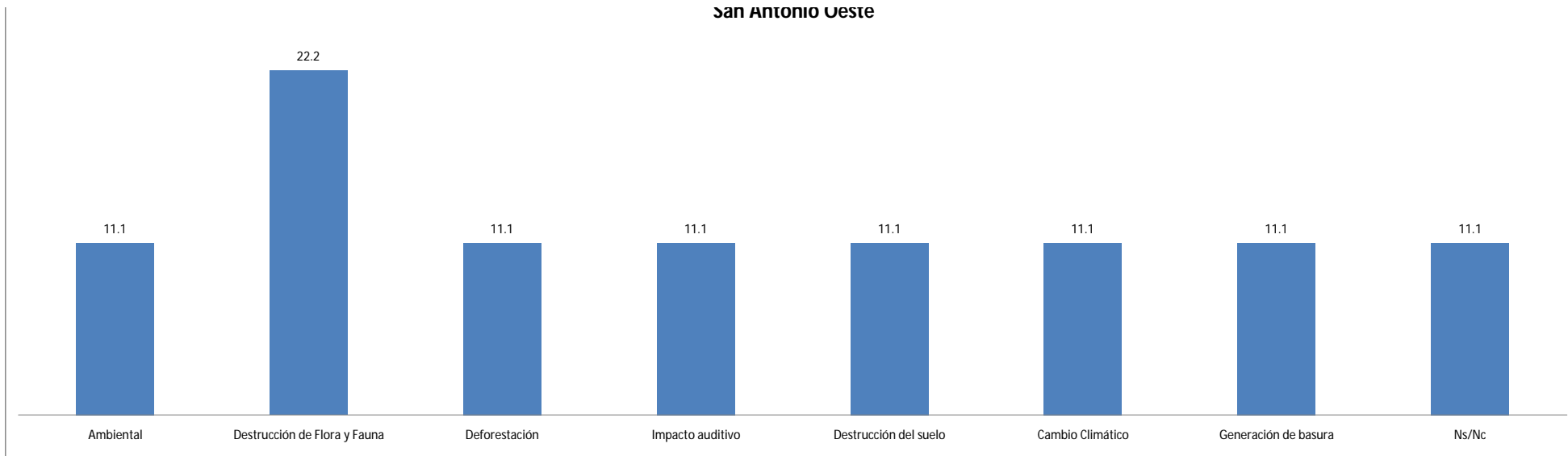
21. Tipo de Impacto ecológico/ambiental que podría causar el proyecto según los consultados

Espontánea - Según aquellos que manifestaron que el proyecto causará un impacto ecológico
San Antonio

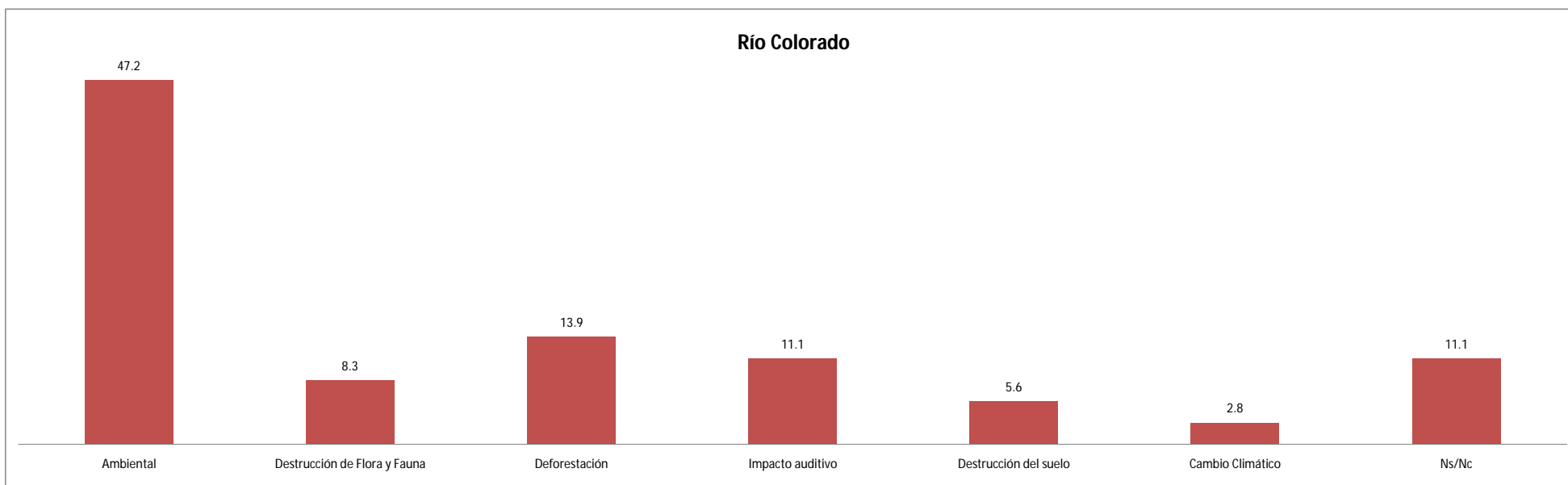
Columna1	Oeste	Rio Colorado	Bariloche	El Bolsón
Ambiental	11.1	47.2	40.4	47.3
Destrucción de Flora y Fauna	22.2	8.3	21.3	17.2
Deforestación	11.1	13.9	8.5	17.8
Impacto auditivo	11.1	11.1	10.6	4.4
Destrucción de hábitat	0.0	0.0	4.3	2.2
Destrucción del suelo	11.1	5.6	2.1	2.2
Invasión del tipo social	0.0	0.0	2.1	2.2
Cambio Climático	11.1	2.8	0.0	0.0
Generación de basura	11.1	0.0	0.0	0.0
Ns/Nc	11.1	11.1	10.6	6.7

San Antonio Oeste

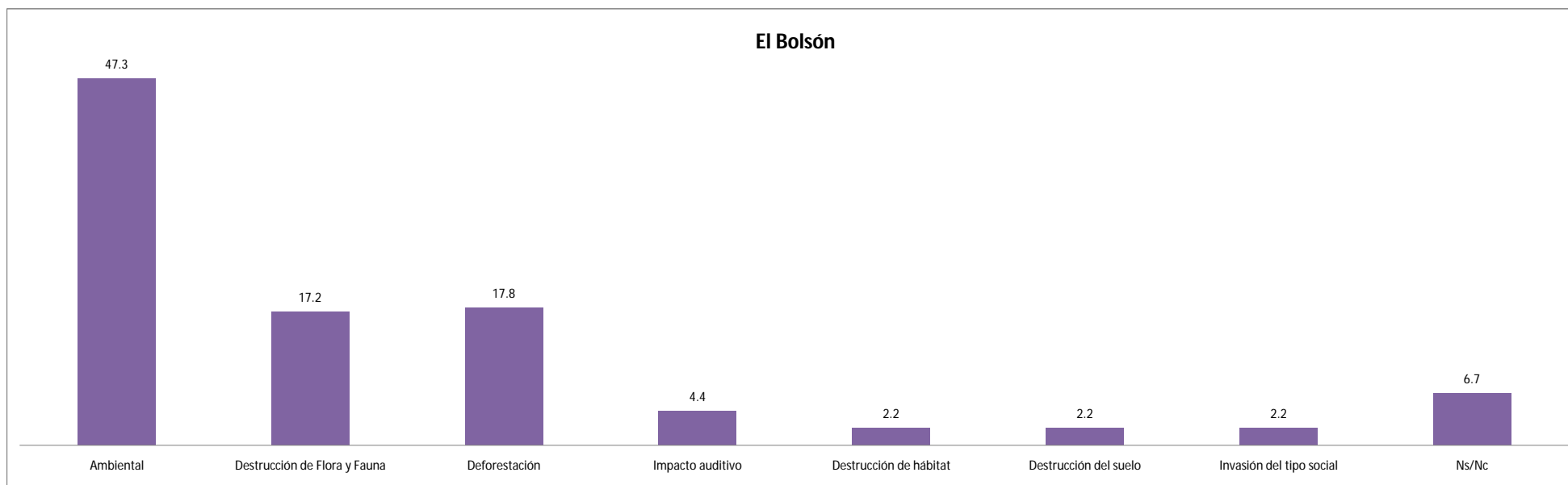
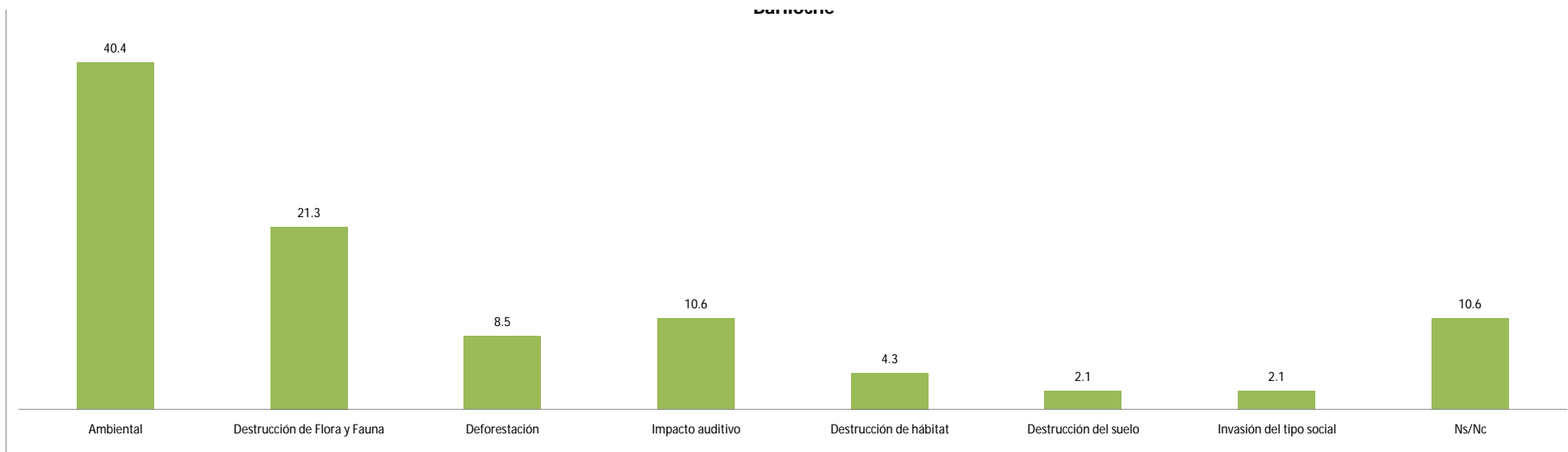
San Antonio Oeste



Río Colorado



Bariloche



LOCALIDADES INCLUIDAS EN I.A PARTE I

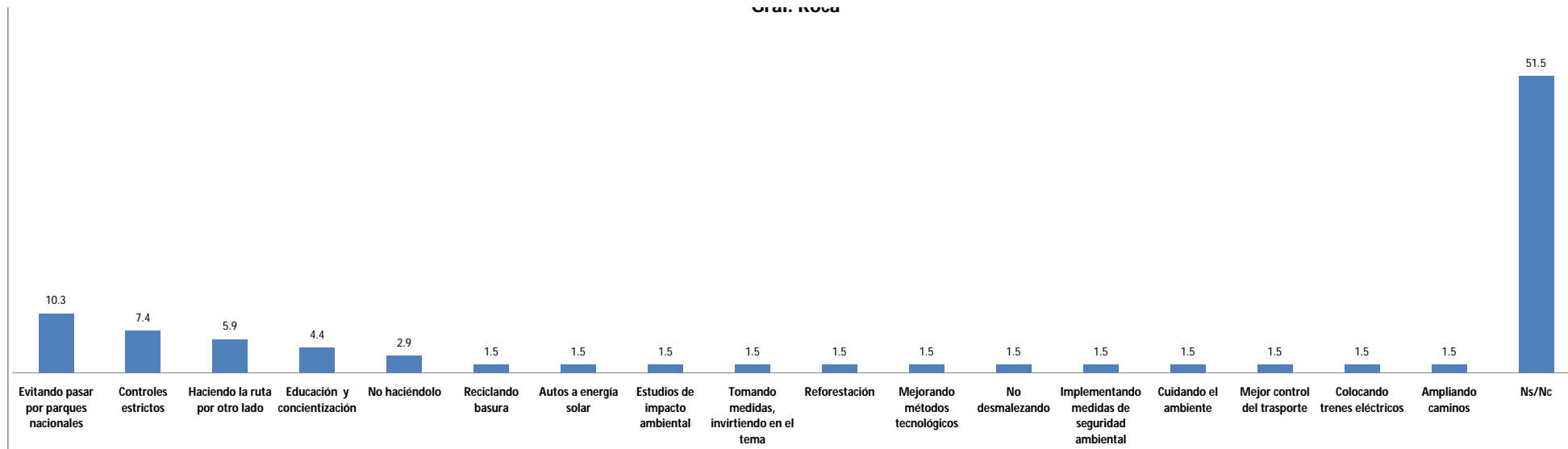
22. Soluciones propuestas por los consultados ante el impacto ecológico/ambiental que podría causar el proyecto Bioceánico

Espontánea - Según aquellos que manifestaron que el proyecto causará un impacto ecológico

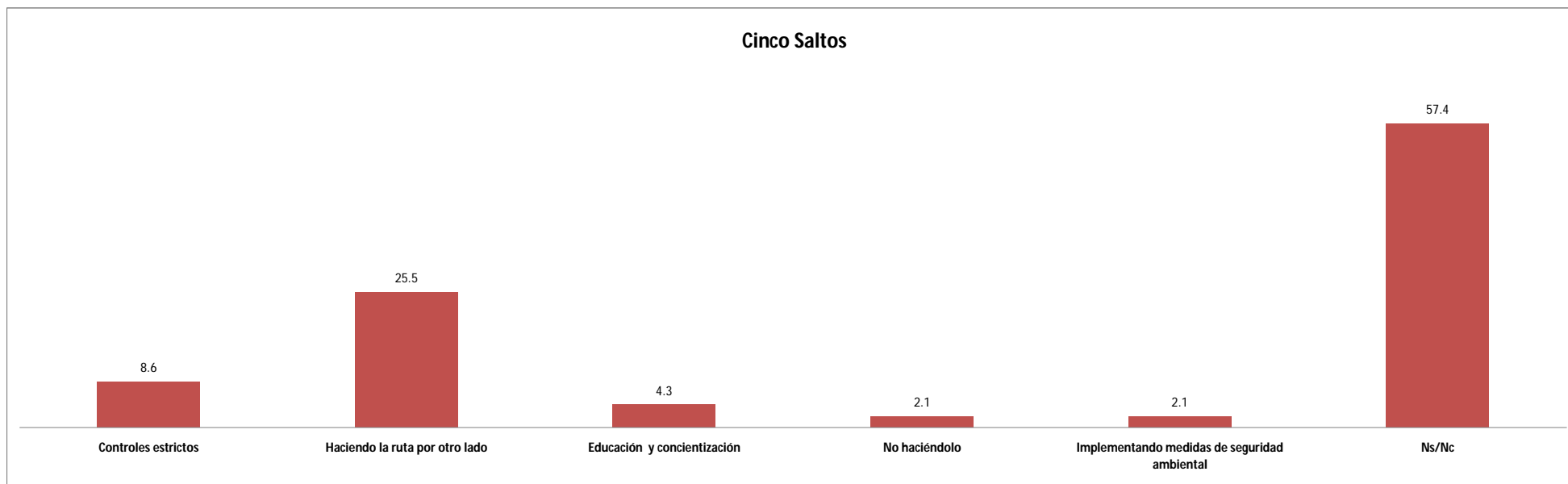
Columna1	Gral. Roca	Cinco Saltos	Allen	Cervantes
Evitando pasar por parques nacionales	10.3	0.0	0.0	0.0
Controles estrictos	7.4	8.6	14.0	9.1
Haciendo la ruta por otro lado	5.9	25.5	32.6	25.0
Educación y concientización	4.4	4.3	0.0	9.1
No haciéndolo	2.9	2.1	0.0	2.3
Reciclando basura	1.5	0.0	0.0	0.0
Autos a energía solar	1.5	0.0	0.0	0.0
Estudios de impacto ambiental	1.5	0.0	0.0	2.3
Tomando medidas, invirtiendo en el tema	1.5	0.0	2.3	0.0
Reforestación	1.5	0.0	4.7	2.3
Mejorando métodos tecnológicos	1.5	0.0	0.0	0.0
No desmalezando	1.5	0.0	0.0	0.0
Implementando medidas de seguridad ambiental	1.5	2.1	0.0	0.0
Cuidando el ambiente	1.5	0.0	2.3	2.3
Mejor control del transporte	1.5	0.0	0.0	4.5
Colocando trenes eléctricos	1.5	0.0	0.0	0.0
Ampliando caminos	1.5	0.0	0.0	0.0
Ley sobre Medio Ambiente	0.0	0.0	2.3	0.0
Ns/Nc	51.5	57.4	41.9	43.2

Gral. Roca

San Rosa

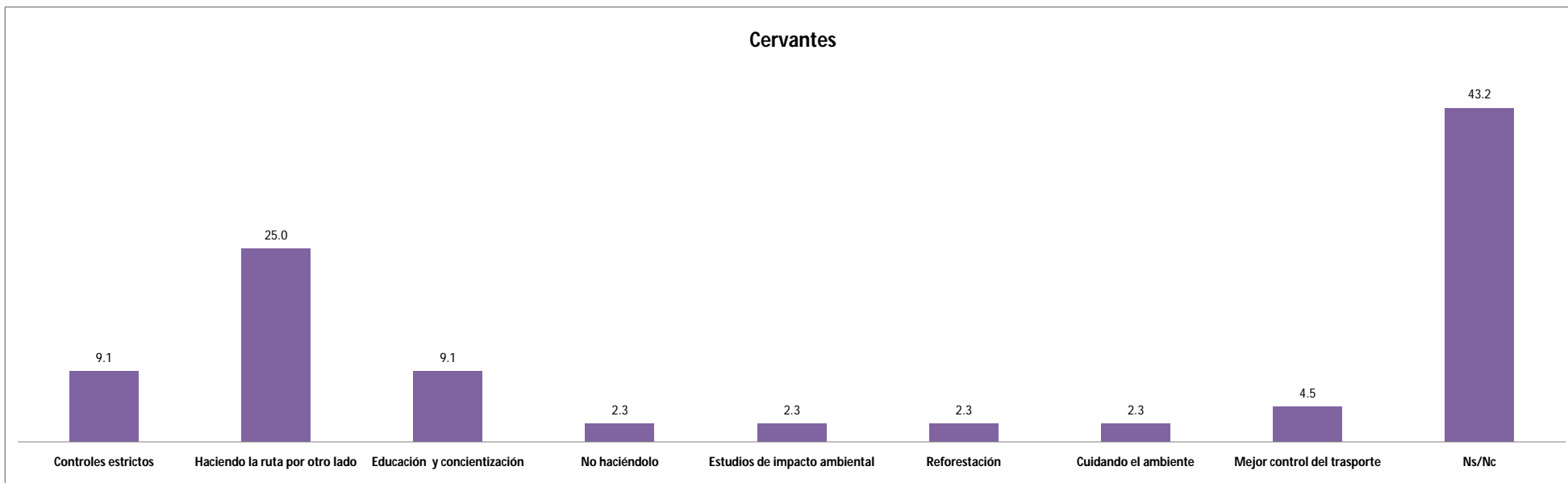
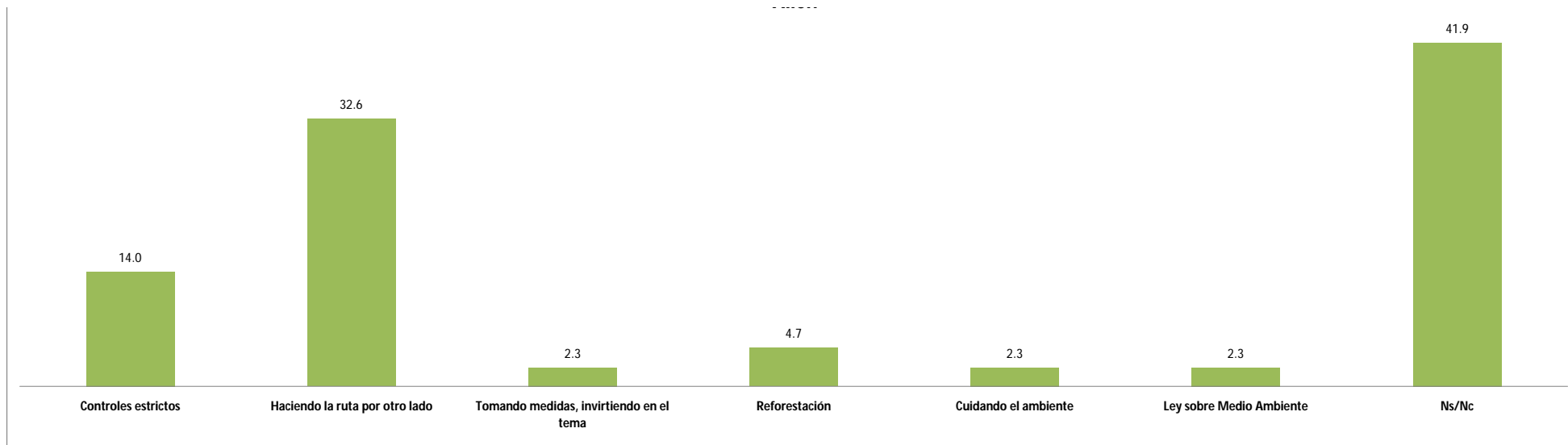


Cinco Saltos



Allen

41.0



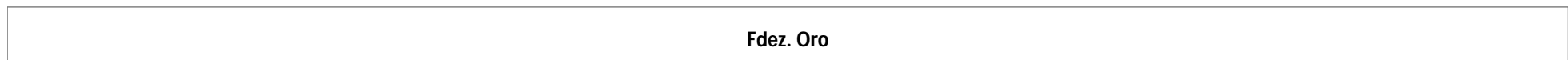
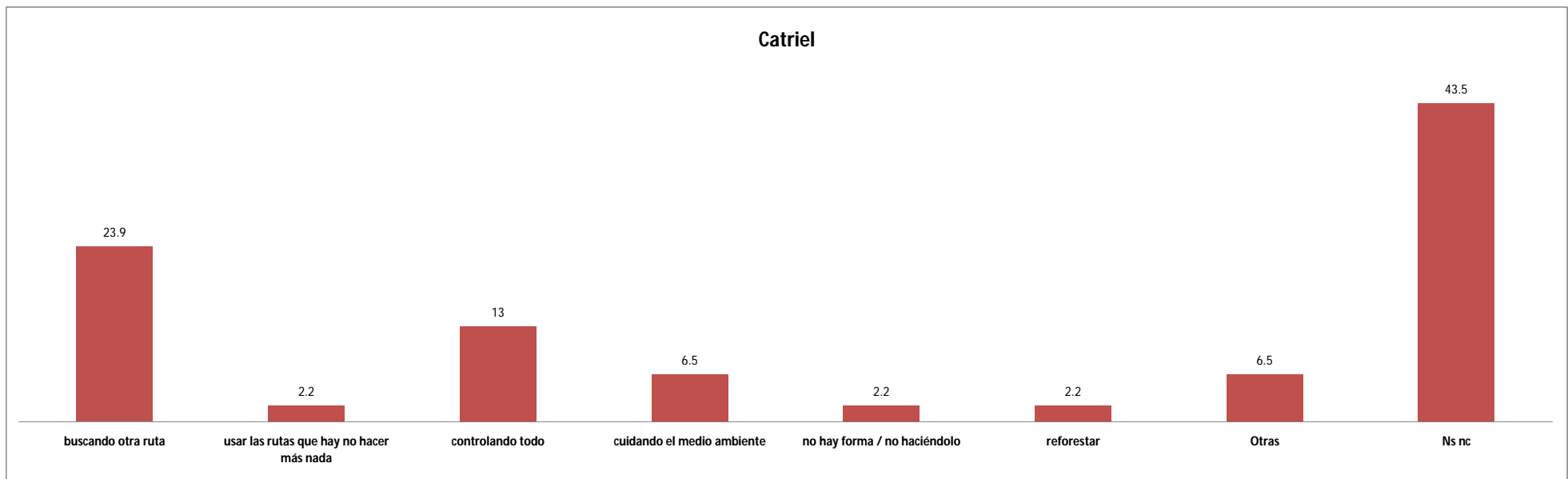
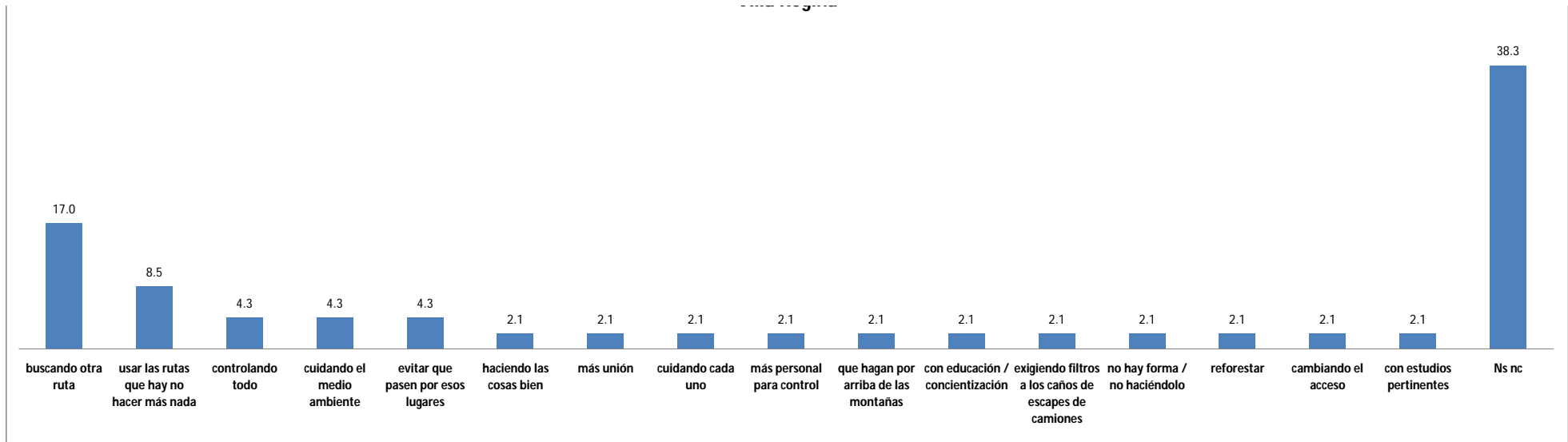
LOCALIDADES INCLUIDAS EN I.A PARTE II

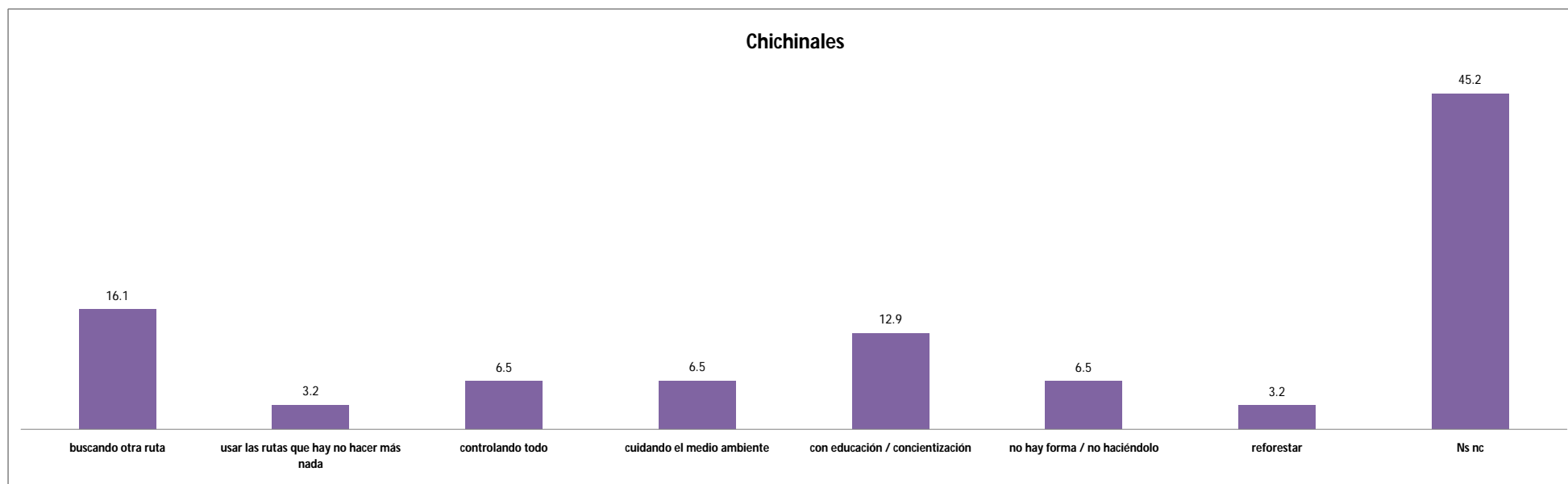

22. Soluciones propuestas por los consultados ante el impacto ecológico/ambiental que podría causar el proyecto Bioceánico

Espontánea - Según aquellos que manifestaron que el proyecto causará un impacto ecológico

Columna1	Villa Regina	Catriel	Fdez. Oro	Chichinales
buscando otra ruta	17.0	23.9	17.6	16.1
usar las rutas que hay no hacer más nada	8.5	2.2	0.0	3.2
controlando todo	4.3	13.0	8.8	6.5
cuidando el medio ambiente	4.3	6.5	0.0	6.5
evitar que pasen por esos lugares	4.3	0.0	0.0	0.0
haciendo las cosas bien	2.1	0.0	0.0	0.0
más unión	2.1	0.0	0.0	0.0
cuidando cada uno	2.1	0.0	0.0	0.0
más personal para control	2.1	0.0	0.0	0.0
que hagan por arriba de las montañas	2.1	0.0	0.0	0.0
con educación / concientización	2.1	0.0	0.0	12.9
exigiendo filtros a los caños de escapes de camiones	2.1	0.0	0.0	0.0
no hay forma / no haciéndolo	2.1	2.2	5.9	6.5
reforestar	2.1	2.2	2.9	3.2
cambiando el acceso	2.1	0.0	0.0	0.0
con estudios pertinentes	2.1	0.0	0.0	0.0
Otras	0.0	6.5	0.0	0.0
Ns nc	38.3	43.5	64.7	45.2

Villa Regina



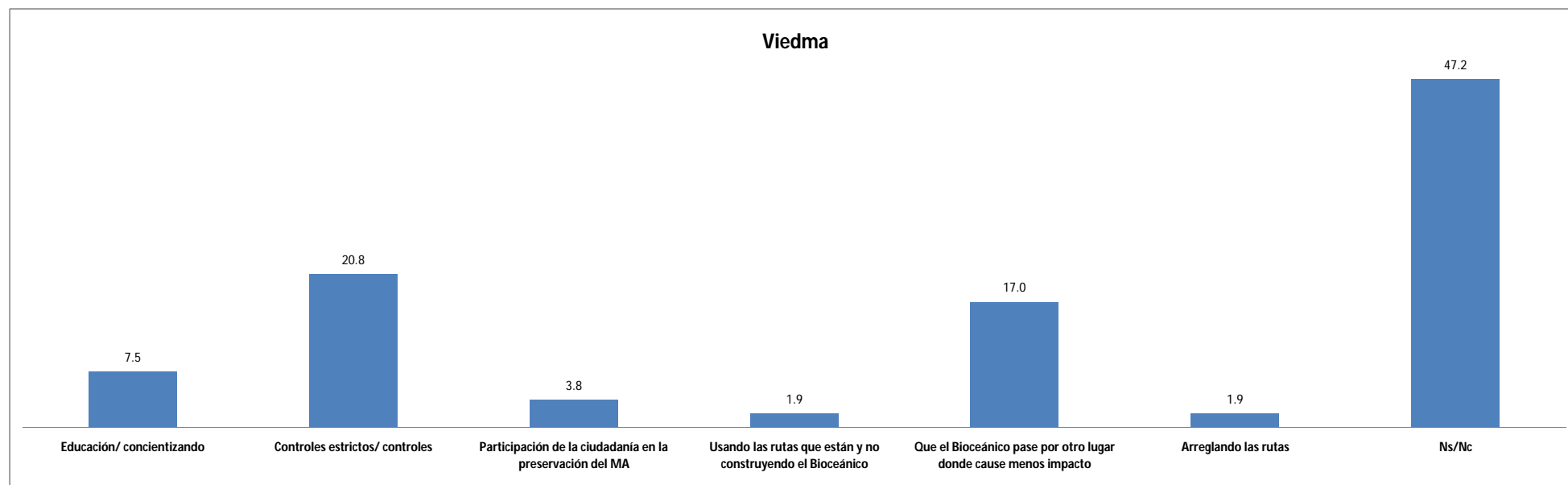


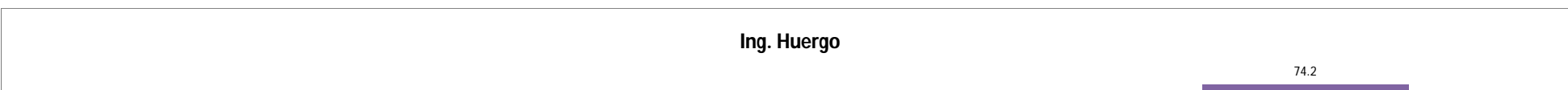
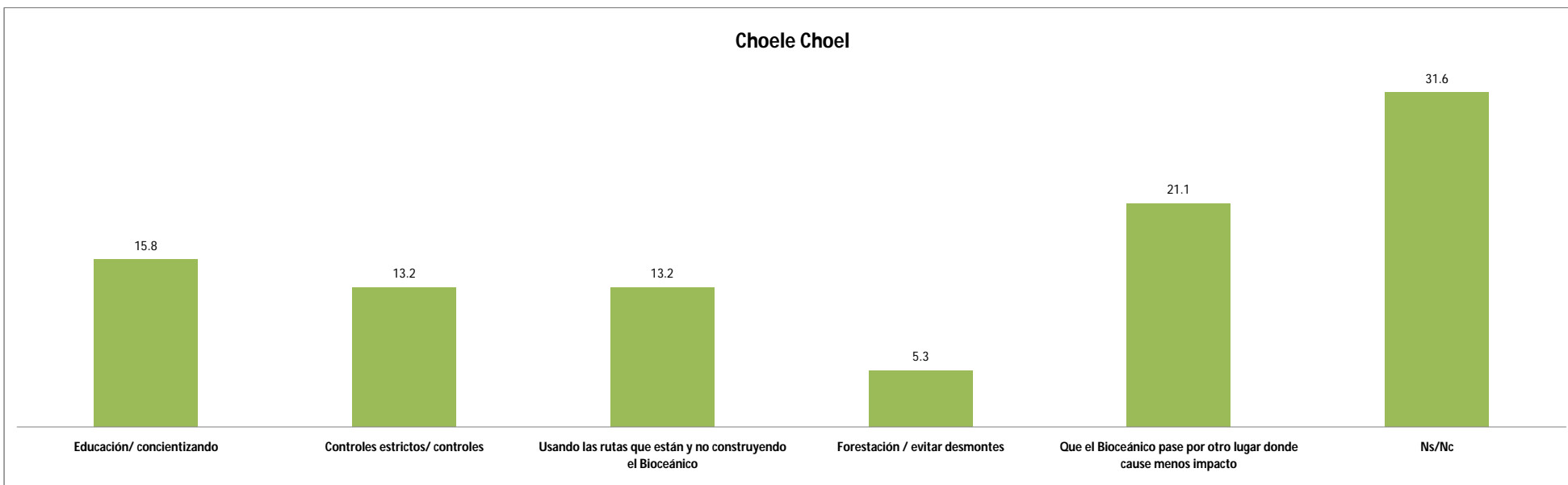
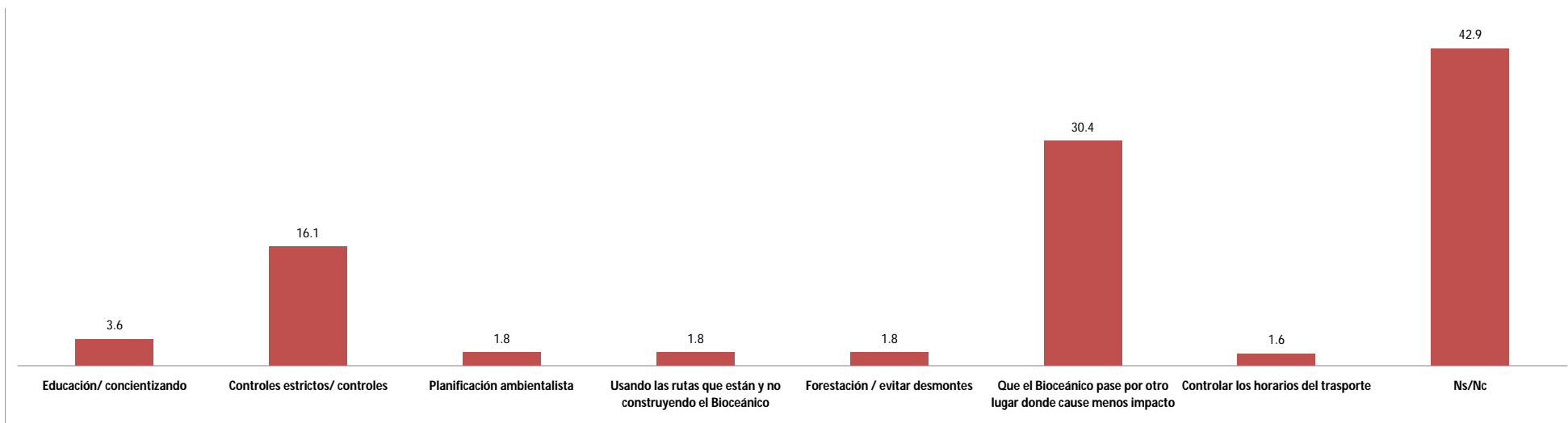
LOCALIDADES INCLUIDAS EN I.P

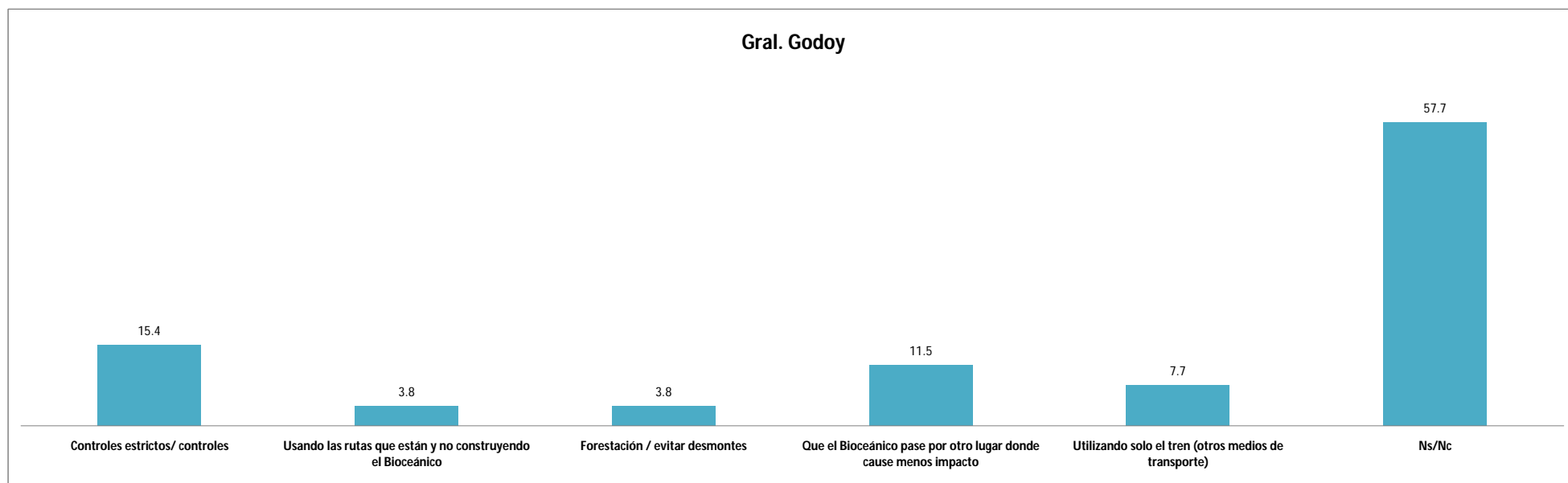
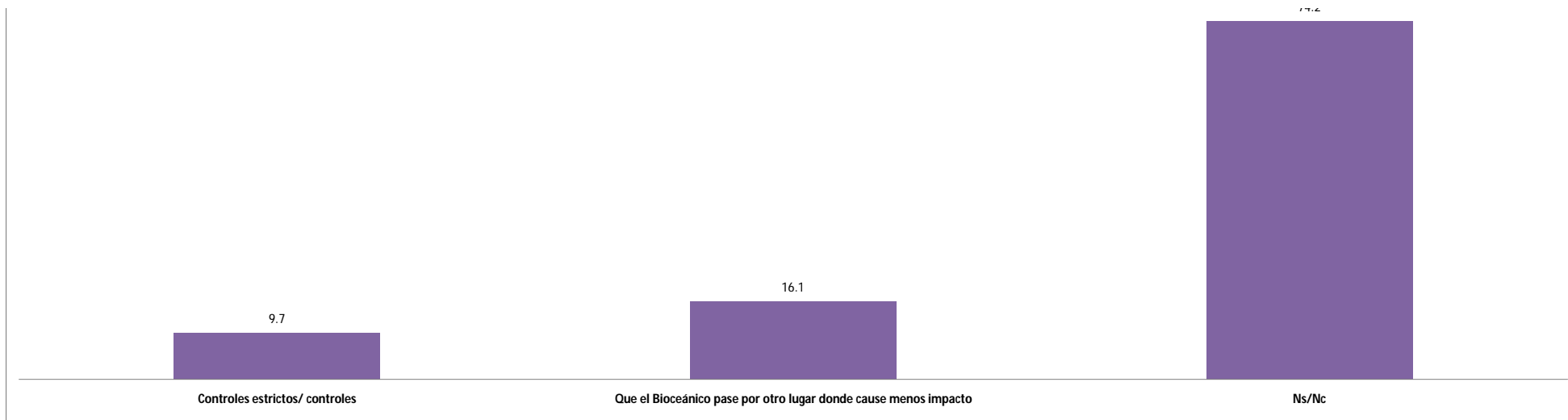
22. Soluciones propuestas por los consultados ante el impacto ecológico/ambiental que podría causar el proyecto Bioceánico

Espontánea - Según aquellos que manifestaron que el proyecto causará un impacto ecológico

Columna1	Viedma	Cipolletti	Choele Choel	Ing. Huergo	Gral. Godoy
Educación/ concientizando	7.5	3.6	15.8	0.0	0.0
Controles estrictos/ controles	20.8	16.1	13.2	9.7	15.4
Planificación ambientalista	0.0	1.8	0.0	0.0	0.0
Participación de la ciudadanía en la preservación del MA	3.8	0.0	0.0	0.0	0.0
Usando las rutas que están y no construyendo el Bioceánico	1.9	1.8	13.2	0.0	3.8
Forestación / evitar desmontes	0.0	1.8	5.3	0.0	3.8
Preservación de flora y fauna	0.0	0.0	0.0	0.0	0.0
Que el Bioceánico pase por otro lugar donde cause menos impacto	17.0	30.4	21.1	16.1	11.5
Controlar los horarios del transporte	0.0	1.6	0.0	0.0	0.0
Utilizando solo el tren (otros medios de transporte)	0.0	0.0	0.0	0.0	7.7
Arreglando las rutas	1.9	0.0	0.0	0.0	0.0
Ns/Nc	47.2	42.9	31.6	74.2	57.7







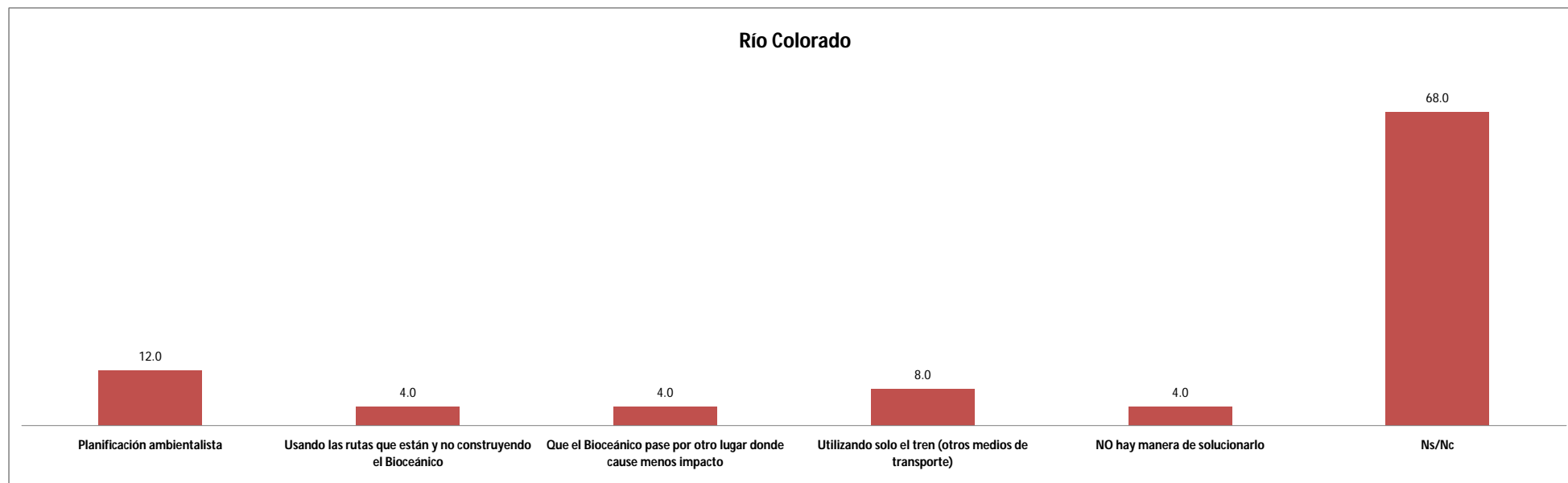
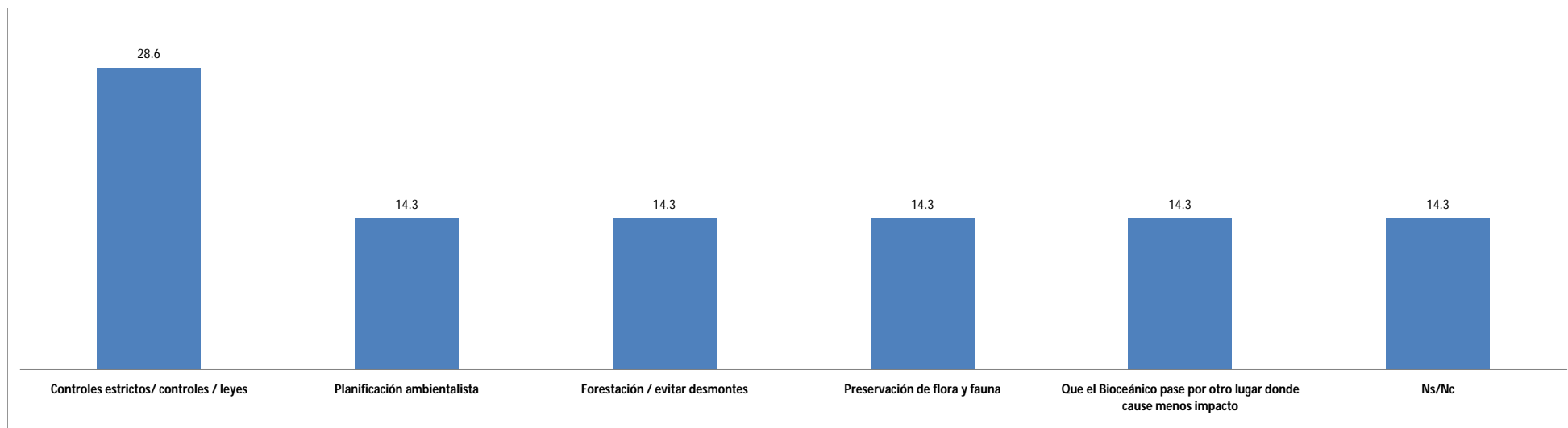
LOCALIDADES INCLUIDAS EN INFORME FINAL

22. Soluciones propuestas por los consultados ante el impacto ecológico/ambiental que podría causar el proyecto Bioceánico

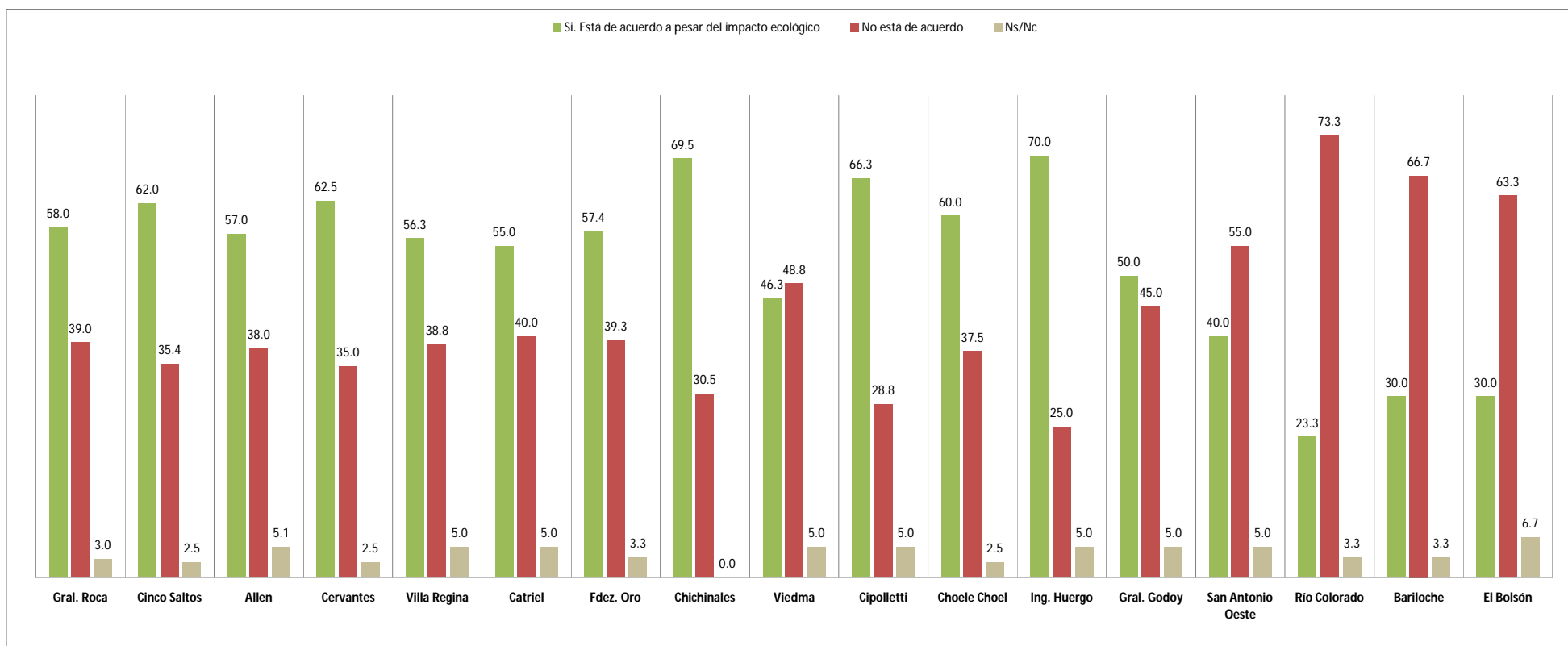
Espontánea - Según aquellos que manifestaron que el proyecto causará un impacto ecológico

Columna1	San Antonio			
	Oeste	Río Colorado	Bariloche	El Bolsón
Educación/ concientizando	0.0	0.0	0.0	2.4
Controles estrictos/ controles / leyes	28.6	0.0	5.3	2.4
Planificación ambientalista	14.3	12.0	2.6	2.4
Participación de la ciudadanía en la preservación del MA	0.0	0.0	0.0	4.9
Usando las rutas que están y no construyendo el Bioceánico	0.0	4.0	10.5	7.4
Forestación / evitar desmontes	14.3	0.0	0.0	0.0
Preservación de flora y fauna	14.3	0.0	0.0	0.0
Que el Bioceánico pase por otro lugar donde cause menos impacto	14.3	4.0	23.7	12.2
Controlar los horarios del transporte	0.0	0.0	0.0	0.0
Utilizando solo el tren (otros medios de transporte)	0.0	8.0	0.0	0.0
Arreglando las rutas	0.0	0.0	0.0	0.0
NO hay manera de solucionarlo	0.0	4.0	2.6	14.6
Ns/Nc	14.3	68.0	55.3	53.7

San Antonio Oeste



Si. Está de acuerdo a pesar del impacto ecológico	58.0	62.0	57.0	62.5	56.3	55.0	57.4	69.5	46.3	66.3	60.0	70.0	50.0	40.0	23.3	30.0	30.0
No está de acuerdo	39.0	35.4	38.0	35.0	38.8	40.0	39.3	30.5	48.8	28.8	37.5	25.0	45.0	55.0	73.3	66.7	63.3
Ns/Nc	3.0	2.5	5.1	2.5	5.0	5.0	3.3	0.0	5.0	5.0	2.5	5.0	5.0	5.0	3.3	3.3	6.7

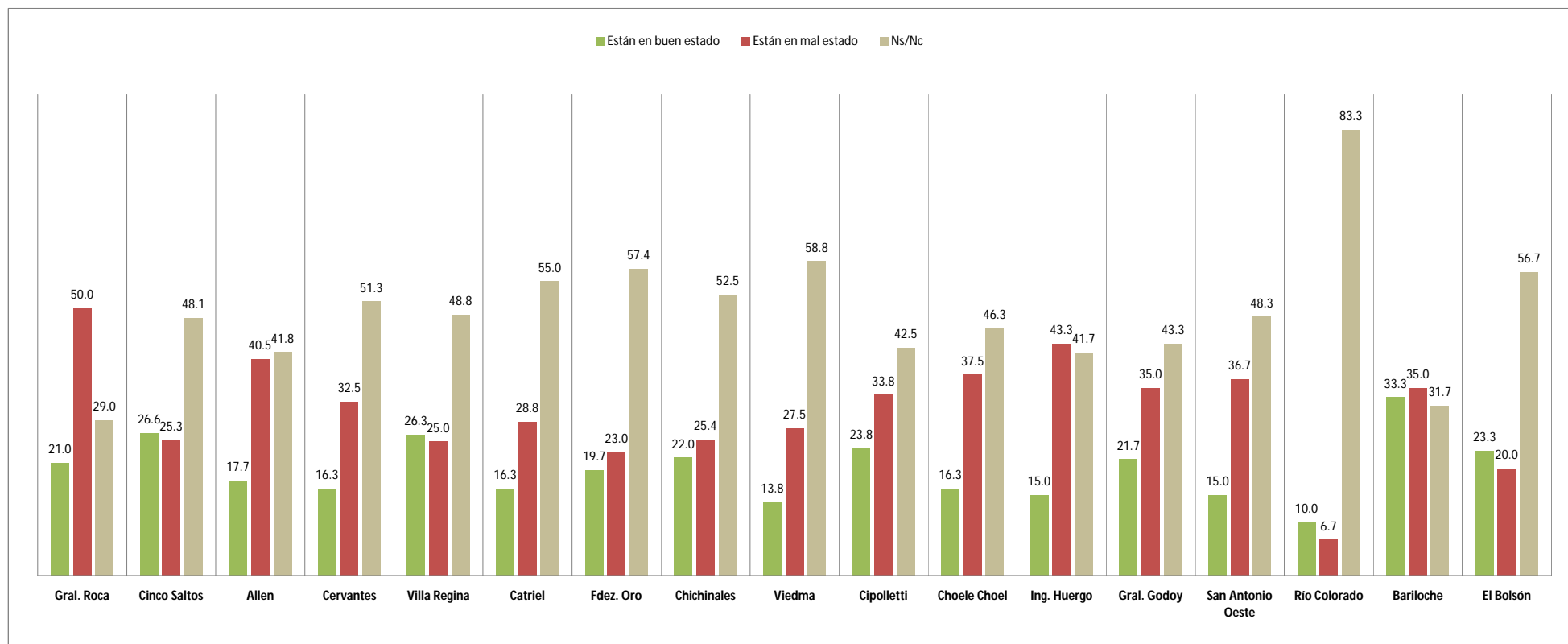


24.1 Evaluación del estado actual de los Pasos fronterizos.

Guiada - Sobre el total general

Columna1	Gral. Roca	Cinco Saltos	Allen	Cervantes	Villa Regina	Catriel	Fdez. Oro	Chichinales	Viedma	Cipolletti	Choele Choel	Ing. Huergo	Gral. Godoy	San Antonio Oeste	Río Colorado	Bariloche	El Bolsón
----------	------------	--------------	-------	-----------	--------------	---------	-----------	-------------	--------	------------	--------------	-------------	-------------	-------------------	--------------	-----------	-----------

Están en buen estado	21.0	26.6	17.7	16.3	26.3	16.3	19.7	22.0	13.8	23.8	16.3	15.0	21.7	15.0	10.0	33.3	23.3
Están en mal estado	50.0	25.3	40.5	32.5	25.0	28.8	23.0	25.4	27.5	33.8	37.5	43.3	35.0	36.7	6.7	35.0	20.0
Ns/Nc	29.0	48.1	41.8	51.3	48.8	55.0	57.4	52.5	58.8	42.5	46.3	41.7	43.3	48.3	83.3	31.7	56.7

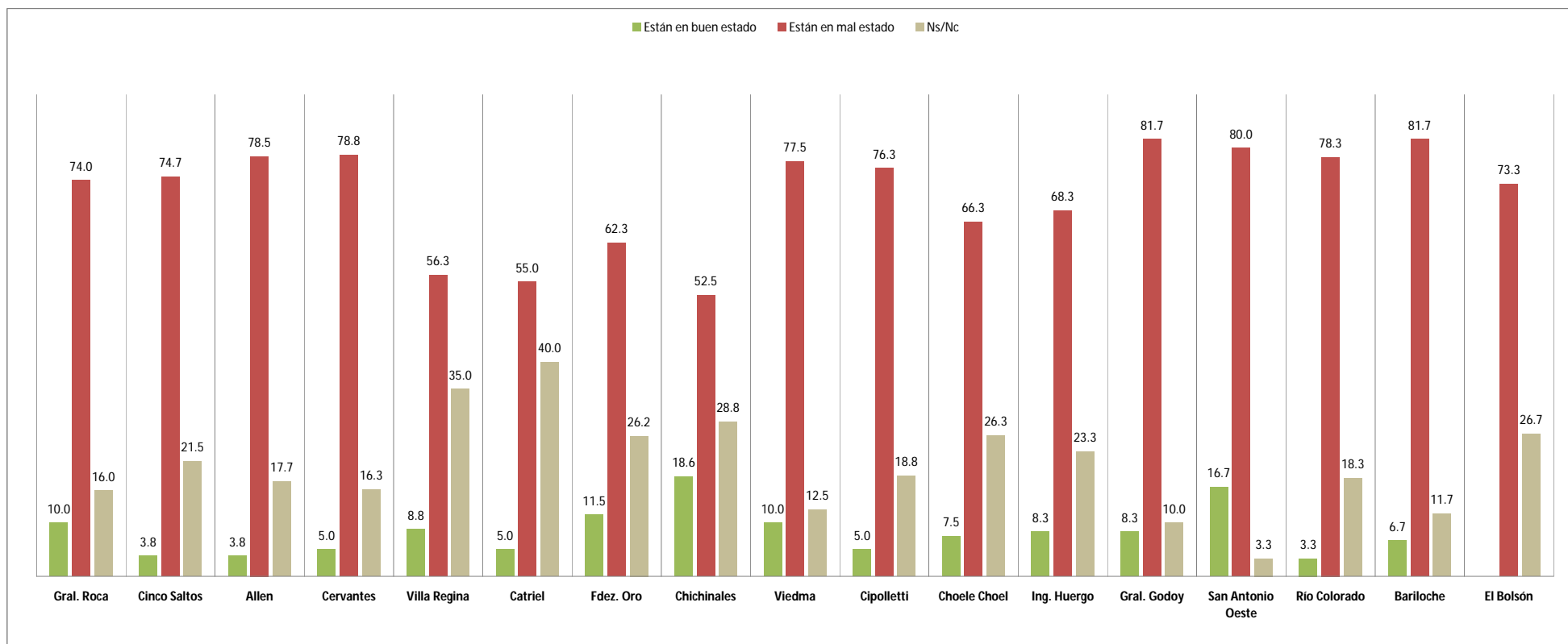


24.2 Evaluación del estado actual de los Ferrocarriles.

Guiada - Sobre el total general

Columna1	Gral. Roca	Cinco Saltos	Allen	Cervantes	Villa Regina	Catriel	Fdez. Oro	Chichinales	Viedma	Cipolletti	Choele Choel	Ing. Huergo	Gral. Godoy	San Antonio Oeste	Río Colorado	Bariloche	El Bolsón
----------	------------	--------------	-------	-----------	--------------	---------	-----------	-------------	--------	------------	--------------	-------------	-------------	-------------------	--------------	-----------	-----------

Están en buen estado	10.0	3.8	3.8	5.0	8.8	5.0	11.5	18.6	10.0	5.0	7.5	8.3	8.3	16.7	3.3	6.7	0.0
Están en mal estado	74.0	74.7	78.5	78.8	56.3	55.0	62.3	52.5	77.5	76.3	66.3	68.3	81.7	80.0	78.3	81.7	73.3
Ns/Nc	16.0	21.5	17.7	16.3	35.0	40.0	26.2	28.8	12.5	18.8	26.3	23.3	10.0	3.3	18.3	11.7	26.7

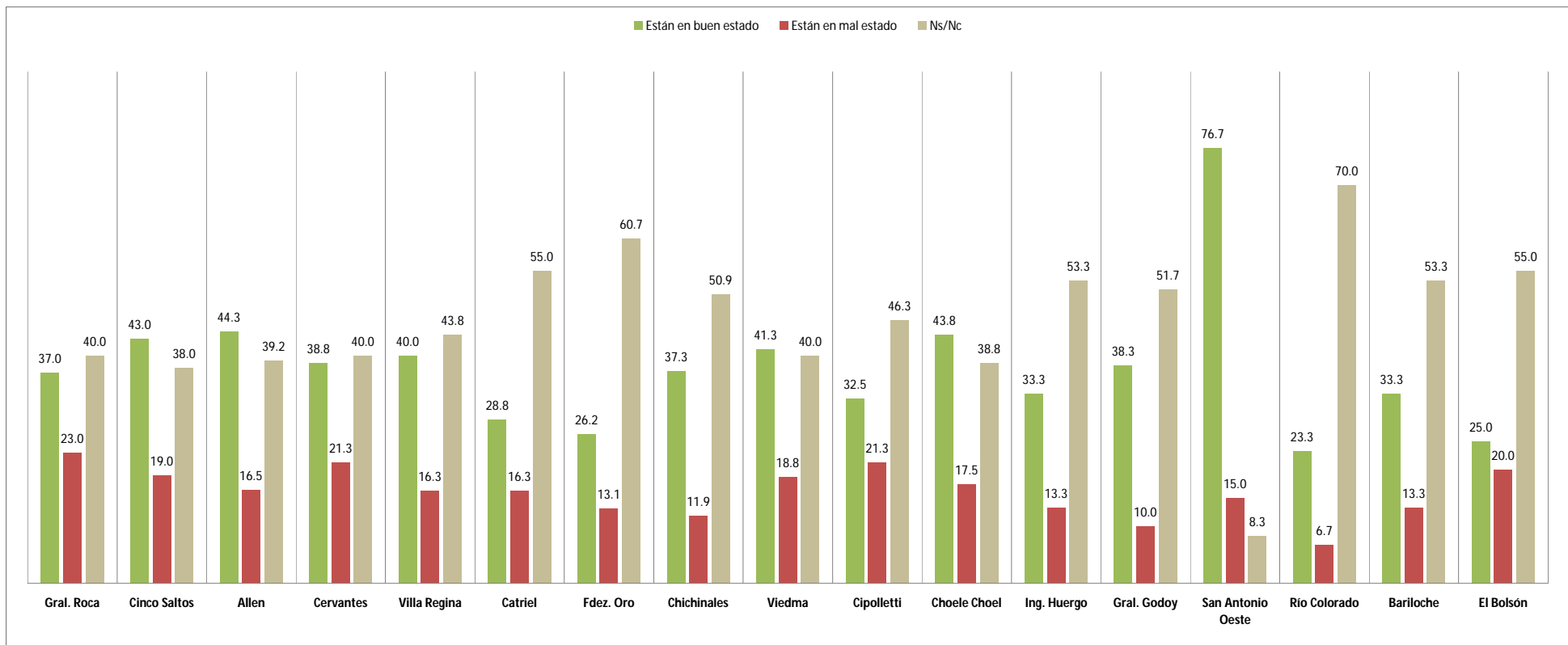


24.3 Evaluación del estado actual de los Puertos marítimos.

Guía - Sobre el total general

Columna1	Gral. Roca	Cinco Saltos	Allen	Cervantes	Villa Regina	Catriel	Fdez. Oro	Chichinales	Viedma	Cipolletti	Choele Choel	Ing. Huergo	Gral. Godoy	San Antonio Oeste	Rio Colorado	Bariloche	El Bolsón
----------	------------	--------------	-------	-----------	--------------	---------	-----------	-------------	--------	------------	--------------	-------------	-------------	-------------------	--------------	-----------	-----------

Están en buen estado	37.0	43.0	44.3	38.8	40.0	28.8	26.2	37.3	41.3	32.5	43.8	33.3	38.3	76.7	23.3	33.3	25.0
Están en mal estado	23.0	19.0	16.5	21.3	16.3	16.3	13.1	11.9	18.8	21.3	17.5	13.3	10.0	15.0	6.7	13.3	20.0
Ns/Nc	40.0	38.0	39.2	40.0	43.8	55.0	60.7	50.9	40.0	46.3	38.8	53.3	51.7	8.3	70.0	53.3	55.0

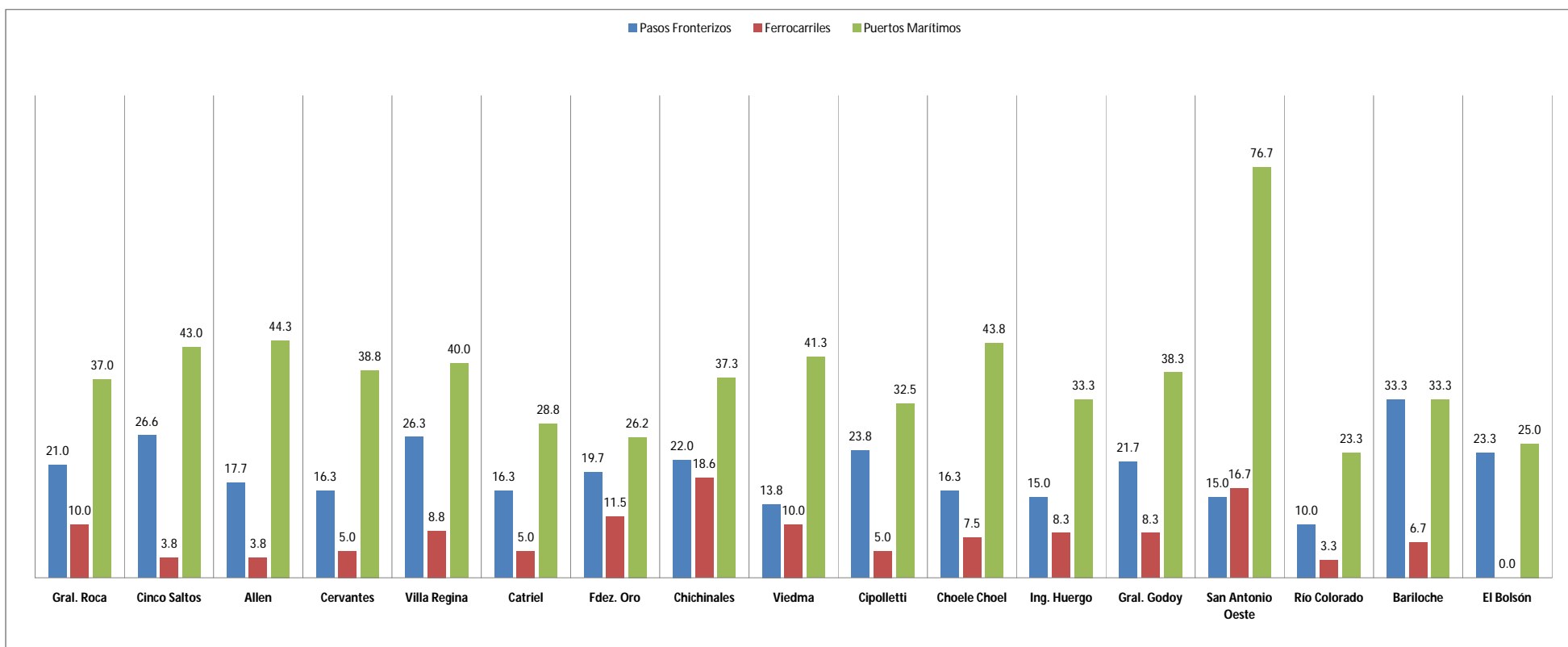


Cuadro Síntesis. Evaluación positiva acerca del estado actual de los Pasos fronterizos, el Ferrocarril y los Puertos marítimos. Comparativo todas las localidades relevadas

Guiada - Sobre el total general

Columna1	Gral. Roca	Cinco Saltos	Allen	Cervantes	Villa Regina	Catriel	Fdez. Oro	Chichinales	Viedma	Cipolletti	Choele Choel	Ing. Huergo	Gral. Godoy	San Antonio Oeste	Río Colorado	Bariloche	El Bolsón
----------	------------	--------------	-------	-----------	--------------	---------	-----------	-------------	--------	------------	--------------	-------------	-------------	-------------------	--------------	-----------	-----------

Pasos Fronterizos	21.0	26.6	17.7	16.3	26.3	16.3	19.7	22.0	13.8	23.8	16.3	15.0	21.7	15.0	10.0	33.3	23.3
Ferrocarriles	10.0	3.8	3.8	5.0	8.8	5.0	11.5	18.6	10.0	5.0	7.5	8.3	8.3	16.7	3.3	6.7	0.0
Puertos Marítimos	37.0	43.0	44.3	38.8	40.0	28.8	26.2	37.3	41.3	32.5	43.8	33.3	38.3	76.7	23.3	33.3	25.0

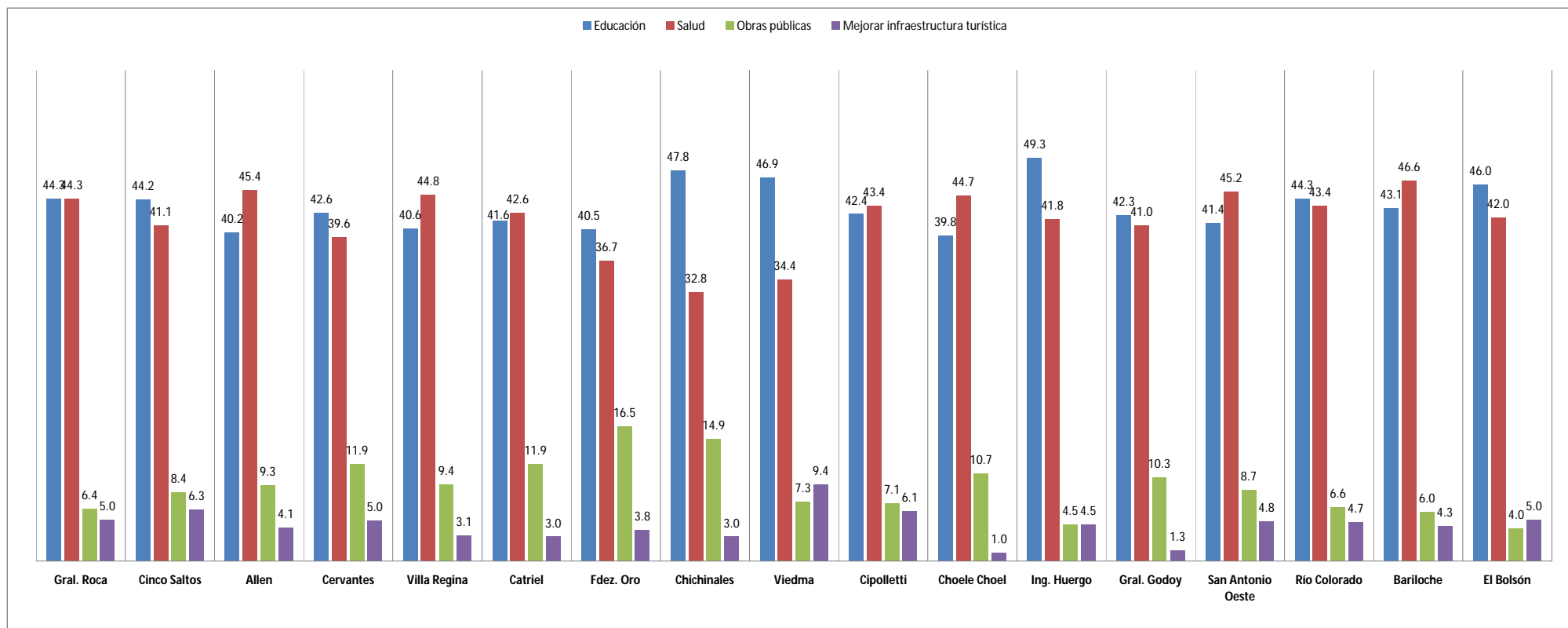


25. A qué sectores piensa Ud. que se debe destinar el dinero que la provincia recaudará en concepto de derechos comerciales y a nivel turístico

Guía - Sobre el total general

Columna1	Gral. Roca	Cinco Saltos	Allen	Cervantes	Villa Regina	Catriel	Fdez. Oro	Chichinales	Viedma	Cipolletti	Choele Choel	Ing. Huergo	Gral. Godoy	San Antonio Oeste	Río Colorado	Bariloche	El Bolsón
----------	------------	--------------	-------	-----------	--------------	---------	-----------	-------------	--------	------------	--------------	-------------	-------------	-------------------	--------------	-----------	-----------

Educación	44.3	44.2	40.2	42.6	40.6	41.6	40.5	47.8	46.9	42.4	39.8	49.3	42.3	41.4	44.3	43.1	46.0
Salud	44.3	41.1	45.4	39.6	44.8	42.6	36.7	32.8	34.4	43.4	44.7	41.8	41.0	45.2	43.4	46.6	42.0
Obras públicas	6.4	8.4	9.3	11.9	9.4	11.9	16.5	14.9	7.3	7.1	10.7	4.5	10.3	8.7	6.6	6.0	4.0
Mejorar infraestructura turística	5.0	6.3	4.1	5.0	3.1	3.0	3.8	3.0	9.4	6.1	1.0	4.5	1.3	4.8	4.7	4.3	5.0
Otros	0.0	0.0	1.0	1.0	2.1	1.0	1.3	1.5	2.1	1.0	1.9	0.0	2.6	0.0	0.0	0.0	3.0
Ns/Nc	0.0	0.0	0.0	0.0	0.0	0.0	1.3	0.0	0.0	0.0	1.9	0.0	2.6	0.0	0.9	0.0	0.0



Plan de cuadros basados en cruces de variables

CRUCES DE VARIABLES Y DATOS SEGÚN SEXO/GÉNERO DE LOS CONSULTADOS

26.1 ¿Escuchó hablar del Corredor Bioceánico?

Guiada. Sobre el total general

Localidades incluidas en IA Parte I	General Roca		Cinco Saltos		Allen		Cervantes	
	Masculino	Femenino	Masculino	Femenino	Masculino	Femenino	Masculino	Femenino
Si. Escucho hablar del Proyecto Bioceánico	33.3	25.0	29.0	17.1	25.0	25.6	31.4	24.4
No. Escucho hablar del Proyecto	66.7	75.0	71.1	82.9	75.0	74.4	68.6	75.6

- Continuación

Localidades incluidas en IA Parte II	Villa Regina		Catriel		Fernández Oro		Chichinales	
	Masculino	Femenino	Masculino	Femenino	Masculino	Femenino	Masculino	Femenino
Si. Escucho hablar del Proyecto Bioceánico	40.5	22.7	37.5	22.5	46.7	29.0	40.0	20.6
No. Escucho hablar del Proyecto	59.5	77.3	62.5	77.5	53.3	71.0	60.0	79.4

- Continuación

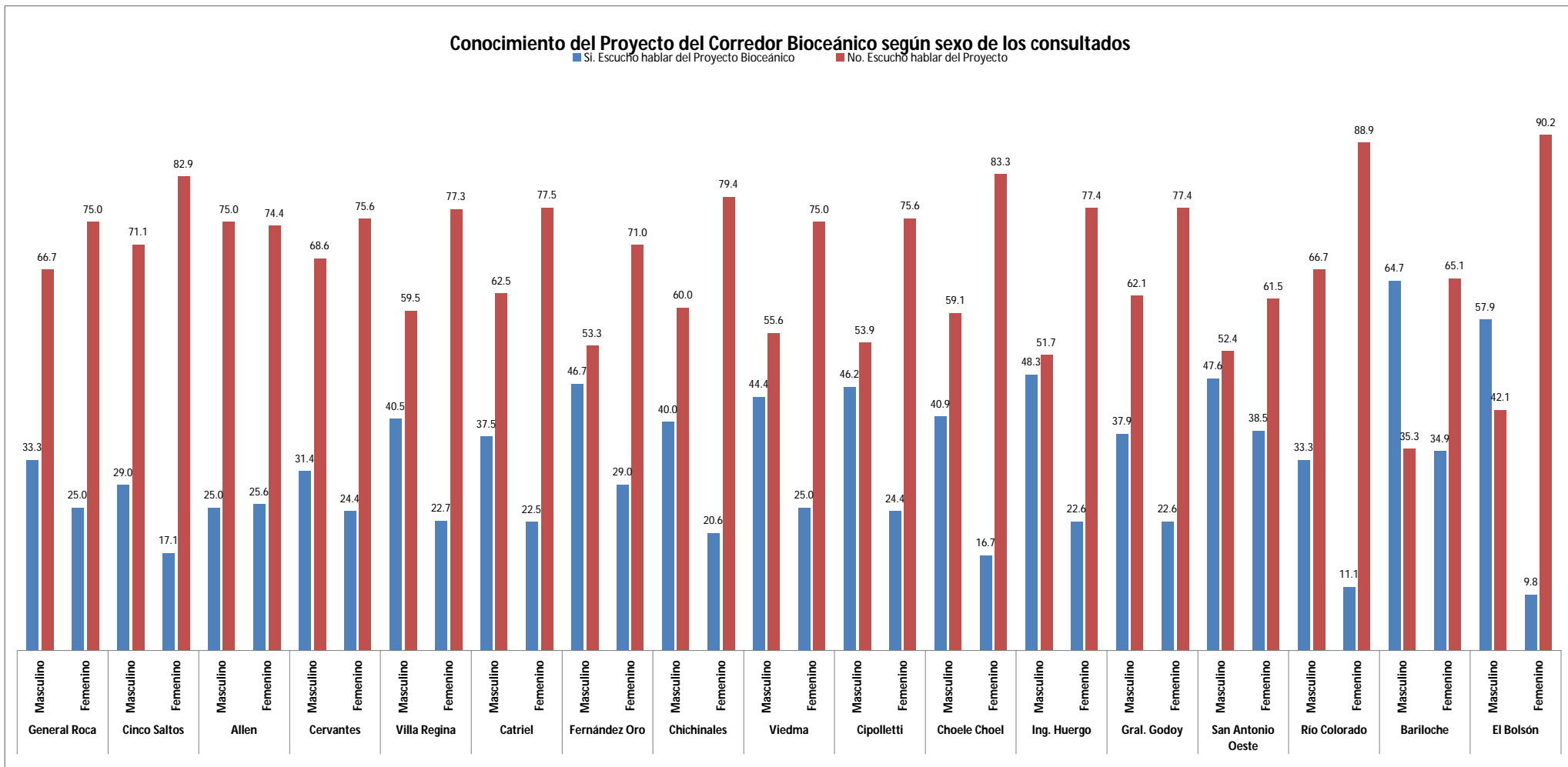
Localidades incluidas en IP	Viedma		Cipolletti		Choele Choel		Ing. Huergo		Gra. Godoy	
	Masculino	Femenino	Masculino	Femenino	Masculino	Femenino	Masculino	Femenino	Masculino	Femenino
Si. Escucho hablar del Proyecto Bioceánico	44.4	25.0	46.2	24.4	40.9	16.7	48.3	22.6	37.9	22.6
No. Escucho hablar del Proyecto	55.6	75.0	53.9	75.6	59.1	83.3	51.7	77.4	62.1	77.4

- Continuación

Localidades incluidas en IF	San Antonio Oeste		Río Colorado		Bariloche		El Bolsón	
	Masculino	Femenino	Masculino	Femenino	Masculino	Femenino	Masculino	Femenino
Si. Escucho hablar del Proyecto Bioceánico	47.6	38.5	33.3	11.1	64.7	34.9	57.9	9.8
No. Escucho hablar del Proyecto	52.4	61.5	66.7	88.9	35.3	65.1	42.1	90.2

Conocimiento del Proyecto del Corredor Bioceánico según sexo de los consultados

■ Si. Escucho hablar del Proyecto Bioceánico ■ No. Escucho hablar del Proyecto



28.1 ¿Cuál es su opinión acerca del proyecto?

Guiada. Sobre el total general

Localidades incluidas en IA Parte I	General Roca	Cinco Saltos	Allen	Cervantes

Localidades incluidas en IA Parte I	Masculino		Femenino		Masculino		Femenino		Masculino		Femenino	
	Masculino	Femenino	Masculino	Femenino	Masculino	Femenino	Masculino	Femenino	Masculino	Femenino	Masculino	Femenino
Estoy de acuerdo. Será útil	70.8	67.3	63.2	46.3	65.0	53.9	68.6	68.9				
No estoy de acuerdo. Será inútil	6.3	1.9	2.6	4.9	10.0	2.6	2.9	0.0				
Tengo dudas sobre la utilidad del proyecto	14.6	25.0	31.6	48.8	20.0	33.3	28.6	31.1				
Ns/Nc	8.3	5.8	2.6	0.0	5.0	10.3	0.0	0.0				

- Continúa

Localidades incluidas en IA Parte II	Villa Regina		Catriel		Fernández Oro		Chichinales	
	Masculino	Femenino	Masculino	Femenino	Masculino	Femenino	Masculino	Femenino
Estoy de acuerdo. Será útil	75.7	61.4	57.5	47.5	56.7	51.6	80.0	61.8
No estoy de acuerdo. Será inútil	0.0	2.3	10.0	5.0	6.7	0.0	0.0	0.0
Tengo dudas sobre la utilidad del proyecto	18.9	29.6	30.0	45.0	33.3	38.7	16.0	35.3
Ns/Nc	5.4	6.8	2.5	2.5	3.3	9.7	4.0	2.9

- Continúa

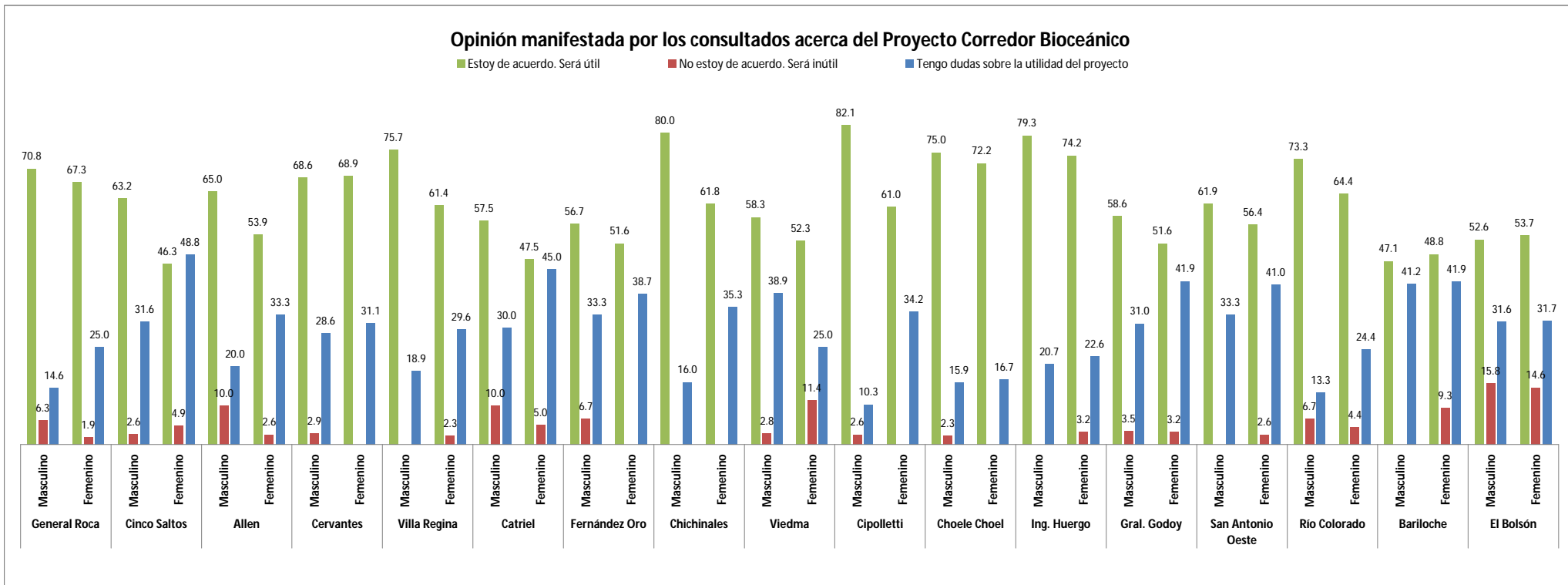
Localidades incluidas en IP	Viedma		Cipolletti		Choele Choel		Ing. Huergo		Grat. Godoy	
	Masculino	Femenino	Masculino	Femenino	Masculino	Femenino	Masculino	Femenino	Masculino	Femenino
Estoy de acuerdo. Será útil	58.3	52.3	82.1	61.0	75.0	72.2	79.3	74.2	58.6	51.6
No estoy de acuerdo. Será inútil	2.8	11.4	2.6	0.0	2.3	0.0	0.0	3.2	3.5	3.2
Tengo dudas sobre la utilidad del proyecto	38.9	25.0	10.3	34.2	15.9	16.7	20.7	22.6	31.0	41.9
Ns/Nc	0.0	11.4	5.1	4.9	6.8	11.1	0.0	0.0	6.9	3.2

- Continúa

Localidades incluidas en IF	San Antonio Oeste		Rio Colorado		Bariloche		El Bolsón	
	Masculino	Femenino	Masculino	Femenino	Masculino	Femenino	Masculino	Femenino
Estoy de acuerdo. Será útil	61.9	56.4	73.3	64.4	47.1	48.8	52.6	53.7
No estoy de acuerdo. Será inútil	0.0	2.6	6.7	4.4	0.0	9.3	15.8	14.6
Tengo dudas sobre la utilidad del proyecto	33.3	41.0	13.3	24.4	41.2	41.9	31.6	31.7
Ns/Nc	4.8	0.0	6.7	6.7	11.8	0.0	0.0	0.0

Opinión manifestada por los consultados acerca del Proyecto Corredor Bioceánico

■ Estoy de acuerdo. Será útil ■ No estoy de acuerdo. Será inútil ■ Tengo dudas sobre la utilidad del proyecto



30.1. ¿Está Ud. de acuerdo con la realización del proyecto del corredor (No hay sugerencias), aunque este pueda causar algún impacto ecológico, priorizando el crecimiento económico - turístico

Guiada. Sobre el total general

Localidades incluidas en IA Parte I	General Roca	Cinco Saltos	Allen	Cervantes
-------------------------------------	--------------	--------------	-------	-----------

Localidades incluidas en IA Parte I	Villa Regina		Catriel		Fernández Oro		Chichinales	
	Masculino	Femenino	Masculino	Femenino	Masculino	Femenino	Masculino	Femenino
Si. Está de acuerdo a pesar del impacto ecológico	58.3	57.7	73.7	51.2	50.0	64.1	68.6	57.8
No está de acuerdo	39.6	38.5	23.7	46.3	42.5	33.3	28.6	40.0
Ns/Nc	2.1	3.9	2.6	2.4	7.5	2.6	2.9	2.2

- Continuación

Localidades incluidas en IA Parte II	Villa Regina		Catriel		Fernández Oro		Chichinales	
	Masculino	Femenino	Masculino	Femenino	Masculino	Femenino	Masculino	Femenino
Si. Está de acuerdo a pesar del impacto ecológico	59.5	54.6	67.5	42.5	73.3	41.9	68.0	70.6
No está de acuerdo	35.1	40.9	30.0	50.0	23.3	54.8	32.0	29.4
Ns/Nc	5.4	4.6	2.5	7.5	3.3	3.2	0.0	0.0

- Continuación

Localidades incluidas en IP	Viedma		Cipolletti		Choele Choel		Ing. Huergo		Gral. Godoy	
	Masculino	Femenino	Masculino	Femenino	Masculino	Femenino	Masculino	Femenino	Masculino	Femenino
Si. Está de acuerdo a pesar del impacto ecológico	41.7	50.0	74.4	58.5	56.8	63.9	69.0	71.0	58.6	41.9
No está de acuerdo	55.6	43.2	20.5	36.6	40.9	33.3	27.6	22.6	37.9	51.6
Ns/Nc	2.8	6.8	5.1	4.9	2.3	2.8	3.5	6.5	3.5	6.5

- Continuación

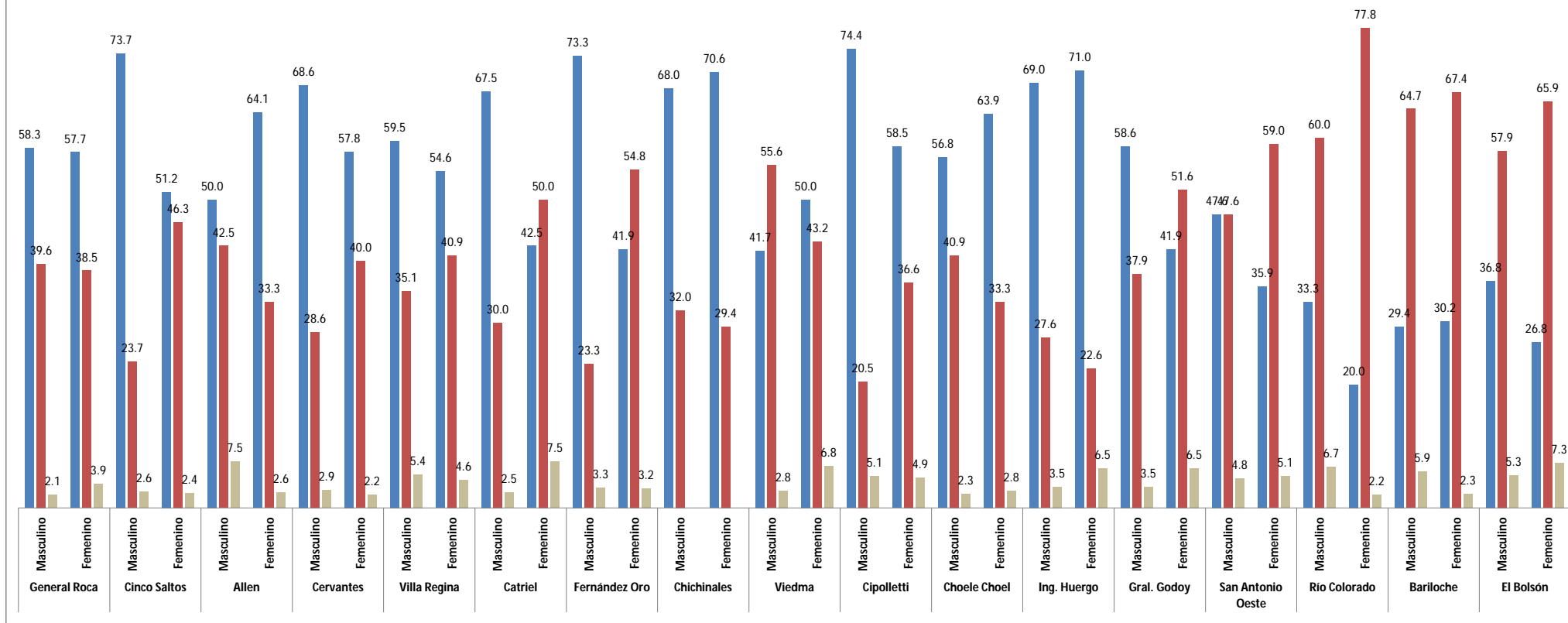
Localidades incluidas en IF	San Antonio Oeste		Rio Colorado		Bariloche		El Bolsón	
	Masculino	Femenino	Masculino	Femenino	Masculino	Femenino	Masculino	Femenino
Si. Está de acuerdo a pesar del impacto ecológico	47.6	35.9	33.3	20.0	29.4	30.2	36.8	26.8
No está de acuerdo	47.6	59.0	60.0	77.8	64.7	67.4	57.9	65.9
Ns/Nc	4.8	5.1	6.7	2.2	5.9	2.3	5.3	7.3

Nivel de acuerdo con la realización del proyecto del corredor (No hay sugerencias), aunque este pueda causar algún impacto ecológico. Priorización del crecimiento

Nivel de acuerdo con la realización del proyecto del corredor (No hay sugerencias), aunque este pueda causar algún impacto ecológico. Priorización del crecimiento

económico - turístico.

■ Si. Está de acuerdo a pesar del impacto ecológico ■ No está de acuerdo ■ Ns/Nc



31.2 Con lo que se recauda a Nivel Turístico y derechos comerciales, en qué destinaria usted ese dinero

Guiada. Sobre el total general

Localidades incluidas en I A Parte I	General Roca	Cinco Saltos	Allen	Cervantes

Localidades incluidas en I.A Parte I	Villa Regina		Catriel		Fernández Oro		Chichinales	
	Masculino	Femenino	Masculino	Femenino	Masculino	Femenino	Masculino	Femenino
Educación	43.9	45.2	50.9	39.2	36.2	46.8	37.5	47.0
Salud	42.9	46.0	34.0	47.3	48.3	39.0	39.1	42.2
Obras públicas	10.2	2.4	7.6	10.8	10.3	10.4	17.2	7.2
Mejorar infraestructura turística	3.1	6.4	7.6	2.7	3.5	3.9	6.3	3.6

- Continúa

Localidades incluidas en I.A Parte II	Villa Regina		Catriel		Fernández Oro		Chichinales	
	Masculino	Femenino	Masculino	Femenino	Masculino	Femenino	Masculino	Femenino
Educación	37.5	41.4	42.6	43.9	39.0	46.6	47.5	46.5
Salud	42.2	44.3	42.6	46.3	35.6	39.7	37.5	34.9
Obras públicas	10.9	11.4	9.8	8.5	17.0	10.3	10.0	16.3
Mejorar infraestructura turística	6.3	1.4	3.3	1.2	8.5	0.0	2.5	2.3

- Continúa

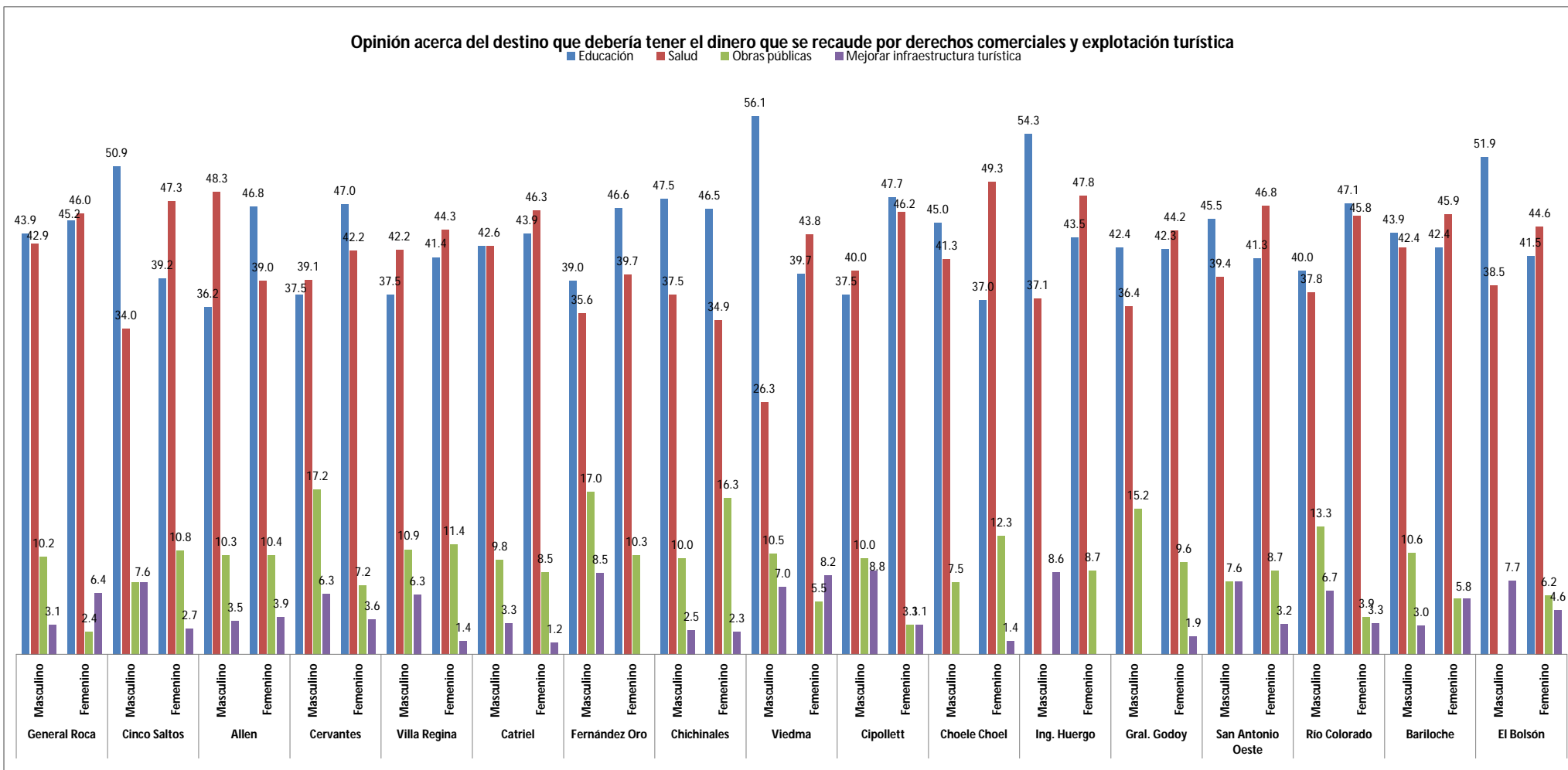
Localidades incluidas en I.P	Viedma		Cipolletti		Choele Choel		Ing. Huergo		Grat. Godoy	
	Masculino	Femenino	Masculino	Femenino	Masculino	Femenino	Masculino	Femenino	Masculino	Femenino
Educación	56.1	39.7	37.5	47.7	45.0	37.0	54.3	43.5	42.4	42.3
Salud	26.3	43.8	40.0	46.2	41.3	49.3	37.1	47.8	36.4	44.2
Obras públicas	10.5	5.5	10.0	3.1	7.5	12.3	0.0	8.7	15.2	9.6
Mejorar infraestructura turística	7.0	8.2	8.8	3.1	0.0	1.4	8.6	0.0	0.0	1.9

- Continúa

Localidades incluidas en IF	San Antonio Oeste		Rio Colorado		Bariloche		El Bolsón	
	Masculino	Femenino	Masculino	Femenino	Masculino	Femenino	Masculino	Femenino
Educación	45.5	41.3	40.0	47.1	43.9	42.4	51.9	41.5
Salud	39.4	46.8	37.8	45.8	42.4	45.9	38.5	44.6
Obras públicas	7.6	8.7	13.3	3.9	10.6	5.8	0.0	6.2
Mejorar infraestructura turística	7.6	3.2	6.7	3.3	3.0	5.8	7.7	4.6

Opinión acerca del destino que debería tener el dinero que se recaude por derechos comerciales y explotación turística

■ Educación ■ Salud ■ Obras publicas ■ Mejorar infraestructura turística



FICHA TÉCNICA DEL ESTUDIO / DATOS DE CLASIFICACIÓN

SEXO/GENERO DE LOS CONSULTADOS

Columna1	Gral. Roca	Cinco Saltos	Allen	Cervantes	Villa Regina	Catriel	Fdez. Oro	Chichinales	Viedma	Cipolletti	Choele Choel	Ing. Huergo	Gral. Godoy	San Antonio			
														Oeste	Río Colorado	Bariloche	El Bolsón
Masculino	48.0	48.1	50.6	43.8	45.0	50.0	49.2	42.4	45.0	48.8	55.0	48.3	48.3	35.0	25.0	28.3	31.7
Femenino	52.0	51.9	49.4	56.3	55.0	50.0	50.8	57.6	55.0	51.3	45.0	51.7	51.7	65.0	75.0	71.7	68.3
Total	100.0	100.0	100.0	100.0	100.0	100.0	100.0	100.0	100.0	100.0	100.0	100.0	100.0	100.0	100.0	100.0	100.0

EDADES DE LOS CONSULTADOS (SEGÚN GRUPOS ETARIOS)

Columna1	Gral. Roca	Cinco Saltos	Allen	Cervantes	Villa Regina	Catriel	Fdez. Oro	Chichinales	Viedma	Cipolletti	Choele Choel	Ing. Huergo	Gral. Godoy	San Antonio			
														Oeste	Río Colorado	Bariloche	El Bolsón
18 - 30	43.0	43.0	39.2	35.0	43.8	40.0	34.4	35.6	46.3	48.8	55.0	30.0	38.3	20.0	6.7	23.3	20.0
31 - 45	31.0	30.4	30.4	30.0	30.0	32.5	27.9	32.2	31.3	51.3	45.0	38.3	35.0	21.7	25.0	18.3	21.7
46 - 60	20.0	19.0	24.1	27.5	17.5	21.3	24.6	22.0	16.3	48.8	55.0	23.3	18.3	30.0	28.3	33.3	36.7
61 y más	6.0	7.6	6.3	7.5	8.8	6.3	13.1	10.2	6.3	51.3	45.0	8.3	8.3	28.3	40.0	25.0	21.7
Total	100.0	100.0	100.0	100.0	100.0	100.0	100.0	100.0	100.0	100.0	100.0	100.0	100.0	100.0	100.0	100.0	100.0

OCUPACIÓN DE LOS CONSULTADOS

Columna1	Gral. Roca	Cinco Saltos	Allen	Cervantes	Villa Regina	Catriel	Fdez. Oro	Chichinales	Viedma	Cipolletti	Choele Choel	Ing. Huergo	Gral. Godoy	San Antonio			
														Oeste	Río Colorado	Bariloche	El Bolsón
Comerciantes	2.0	3.8	5.1	2.5	13.8	0.0	1.6	5.1	2.5	1.3	3.8	3.3	0.0	0.0	8.3	3.3	5.0
Profesionales liberales	3.0	0.0	0.0	1.3	2.5	0.0	0.0	0.0	5.0	3.8	1.3	0.0	0.0	5.0	1.7	3.3	0.0
Trabajadores Independientes	4.0	8.9	6.3	1.3	2.5	3.8	1.6	3.4	7.5	0.0	1.3	5.0	0.0	0.0	1.7	3.3	0.0
Empleados sector privado	30.0	22.8	25.3	20.0	37.5	28.8	29.5	18.6	28.8	27.5	41.3	23.3	36.7	13.3	0.0	18.3	11.7
Empleados públicos	14.0	6.3	5.1	8.8	5.0	5.0	9.8	15.3	18.8	7.5	10.0	11.7	1.7	1.7	3.3	5.0	1.7
Docentes	2.0	2.5	2.5	1.3	3.8	3.8	0.0	5.1	2.5	1.3	2.5	0.0	0.0	1.7	3.3	1.7	6.7
Estudiantes	11.0	11.4	11.4	3.8	5.0	6.3	11.5	6.8	13.8	15.0	5.0	11.7	6.7	6.7	5.0	13.3	5.0
Amas de Casa	20.0	22.8	30.4	37.5	22.5	32.5	19.7	39.0	12.5	17.5	20.0	26.7	33.3	35.0	36.7	25.0	35.0
Jubilado, Pensionado	5.0	8.9	2.5	13.8	3.8	3.8	11.5	5.1	5.0	7.5	5.0	6.7	8.3	21.7	26.7	11.7	15.0
Desocupado (Incluye planes jefes de hogar)	8.0	12.7	10.1	8.8	3.8	8.8	14.8	1.7	3.8	7.5	1.3	8.3	5.0	5.0	3.3	1.7	1.7
Otras situaciones/ocupaciones	1.0	0.0	1.3	1.3	0.0	7.5	0.0	0.0	0.0	11.3	8.8	3.3	8.3	10.0	10.0	13.3	18.3
Total	100.0	100.0	100.0	100.0	100.0	100.0	100.0	100.0	100.0	100.0	100.0	100.0	100.0	100.0	100.0	100.0	100.0