

PROVINCIA DE SALTA

CONSEJO FEDERAL DE INVERSIONES

MENSURAS DE EXPROPIACION PARA

AVENIDA CIRCUNVALACION OESTE

SECCION RUTA PROV. N° 28

A RUTA PROV. N° 24

INFORME FINAL

MAYO DE 2006

aberto
OSCAR R. TANCO
Ing. Agrimensor

INDICE

INFORME FIMAL

INFORME PARCIAL

CONSTANCIA DE PRESENTACION DE EXPEDIENTES

PLANIMETRIA GENERAL DE PARCELAS AFECTADAS

PLANOS DE MENSURA PARA EXPROPIACION

ARCHIVOS MAGNETICOS

INFORME FINAL

Salta, 28 de Abril de 2006

**SR.
SECRETARIO GENERAL
CONSEJO FEDERAL DE INVERSIONES
ING. JUAN JOSE CIACERA**

S _____ / _____ D

**REF.: MENSURAS DE
EXPROPIACION
CIRCUNVALACION OESTE –
SALTA - EXPTE. N° 7322 00 01**

INFORME FINAL:

Informe Final de acuerdo con la cláusula vigésima quinta del contrato de la referencia, en particular de la ejecución de las Mensuras de Expropiación de la autopista Circunvalación Oeste Tramo: R. Prov. N° 28 – R. Prov. N° 24; longitud aproximada 17 Km. por un ancho de afectación de 120 m.

Cabe aclarar que con fecha 20 de Diciembre de 2005, se entrego a la Dirección de Vialidad de Salta Informe de Avance, para cumplimentar con el contrato N° 7322 00 01, y además con esa fecha, también se entrego los archivos de cada una de las mensuras de las parcelas afectadas, las cuales conformaron en ese entonces el legajo de las resoluciones internas de la D.V.S. para las declaraciones de utilidad pública.

FINALIDAD:

Identificar las parcelas por donde atraviesa la Avenida Circunvalación Oeste, conocer su nomenclatura catastral, titulares de dominio y determinar la zona afectada para liberar la traza con el fin de determinar las áreas ha expropiar, y poder iniciar las obras correspondientes.

OBJETIVOS:

Solicitar ante la Dirección General de Inmuebles de Salta el registro de los planos de Mensura para Expropiación de las parcelas afectadas por la Autopista.

ALCANCE:

Planos de Mensura para Expropiación de las parcelas afectadas, con el comprobante de inicio de gestión de aprobación ante la Dirección General de Inmuebles.

Se adjunta plano de Mensura para Expropiación en tamaño reducido, con el N° de expediente de tramitación en el Programa de Registro Técnico de la Dirección General de Inmuebles, con la constancia de presentación expedida por el Jefe de departamento.

METODOLOGIA:

Se realizo la planimetría general de las parcelas afectadas por la zona de camino en función de la georeferenciación de la traza, esta tarea comenzó anticipadamente a la fecha de firma del contrato de la referencia el día 3-10-2005.

También se realizaron las tareas de campo de vinculación de los límites de propiedad atravesados por la traza de la autopista, con GPS geodésico y/o estación total combinado los métodos de medición.

Luego se procedió a realizar en el gabinete el procesamiento de los datos de campaña y con los mismos confeccionar la planimetría general de parcelas y propietarios afectados de acuerdo con el estudio de títulos realizado.

La presente es adjuntada en el informe.

PLAN DE TAREAS Y SU AVANCE CUMPLIMENTADO:

(De acuerdo al Anexo I – Plan de Trabajos)

- 1) Estudio de títulos y antecedente cumplimentado **100%** y sujeto a revisión de la Dirección General de Inmuebles.
- 2) Tares de campo cumplimentadas **100%**
- 3) Gerefereñación cumplimentada **100%**
- 4) Tareas de Gabinete cumplimentada **100%**
- 5) Gestión en la Dirección General de Inmuebles, esta tarea fue cumplimentada con fecha 06 de Enero de 2006, se adjunta constancia de presentación ante la Dirección Gral. De Inmuebles, Programa de Registro Técnico, con el numero de expediente respectivo de cada una de las mensuras presentadas, con esto la tarea del alcance del Anexo I, Plan de Trabajos, se da por cumplida **100%**
- 6) El experto no obstante ha realizado el seguimiento de los trámites, para lograr la aprobación definitiva de los planos de mensura, que a la fecha están casi concluidos para completar legajos.

DOCUMENTACION ADJUNTA:


Se adjunta copia reducida de cada uno de los planos de Mensura para Expropiación de las parcelas afectadas.

Planimetría general de propietarios actualizada de acuerdo a las últimas modificaciones catastrales.

Listado correspondiente de cada parcela afectada con su numero de expediente.

Todos los archivos de imágenes satelitales y láminas catastrales que sirvieron de antecedentes en formato DWG, y la información digitalizada final de cada una de las mensuras.

Sin otro particular, es mi informe Final, saluda muy atentamente.



OSCAR R. TANCO
Ing. Agrimensor
Mat. 1387

Ing. Agrimensor Oscar R. Tanco

Mat.1387

Deán Funes 924 – 1° A

TE: 0387-4212312

CEL: 0387-156834131

oscartanco@copaipa.org.ar

INFORME PARCIAL

710011.2005	182487
FE	EXPEDIENTE

Salta, 20 de Diciembre de 2005

Señores:
 Vialidad Provincial de Salta
 Ing. Jefe
 Gustavo Tejerina
 S/D

Ref.: Mensuras de Expropiación Circunvalación
 Oeste -Tr. R.P.Nº 28 - R.P.Nº 24
 Consejo Federal de Inversiones

Por la presente adjunto Informe al Consejo Federal de Inversiones, para su conocimiento y que prosiga el trámite correspondiente de acuerdo con el contrato celebrado Nº 7322 00 01.

Además informo a UD que ya se entrego al Sr. Julio Viola un CD con los planos de afectación, en una cantidad de 50 parcelas afectadas, con su planimetría general y listado, quedando pendiente la entrega de relevamiento de mejoras.

Sin otro particular los aluda muy atentamente.

[Handwritten Signature]
 OSCAR R. TANCO
 Ing. Agrimensor
 Mat. 1587

DIRECCION VIALIDAD SALTA
 AREA DE INGENIERIA DE TRAFICO
 CAJON
 20 DIC 2005
 FICHA
 Gen Potos Ma S 12/5

[Handwritten Signature]

Salta, 19 de Diciembre de 2005

Señores.

CONSEJO FEDERAL DE INVERSIONES

S _____ / _____ D

REF.: MENSURAS DE EXPROPIACION
CIRCUNVALACION OESTE -
SALTA - EXPTE. N° 7322 00 01

INFORME DE AVANCE:

El presente informe de avance de acuerdo con la cláusula vigésima quinta del contrato de la referencia, en particular del avance de obra de las Mensuras de Expropiación de la autopista Circunvalación Oeste Tramo: R. Prov. N° 28 – R. Prov. N° 24; longitud aproximada 17 Km. por un ancho de afectación de 120 m.

FINALIDAD.

Identificar las parcelas por donde atraviesa la Avenida Circunvalación Oeste, conocer su nomenclatura catastral, titulares de dominio y determinar la zona afectada para liberar la traza con el fin de determinar las áreas a expropiar, y poder iniciar las obras correspondientes.

OBJETIVOS:

Solicitar ante la Dirección General de Inmuebles de Salta el registro de los planos de Mensura para Expropiación de las parcelas afectadas por la Autopista.

ALCANCE:

Planos de Mensura para Expropiación de las parcelas afectadas, con el comprobante de inicio de gestión de aprobación ante la Dirección General de Inmuebles.

METODOLOGIA:

Se realizó la planimetría general de las parcelas afectadas por la zona de camino en función de la georeferenciación de la traza, esta tarea comenzó anticipadamente a la fecha de firma del contrato de la referencia el día 3-10-2005.

También se realizaron las tareas de campo de vinculación de los límites de propiedad atravesados por la traza de la autopista, con GPS geodésico y/o estación total combinado los métodos de medición.

Luego se procedió a realizar en el gabinete el procesamiento de los datos de campaña y con los mismos confeccionar la planimetría general de parcelas y propietarios afectados de acuerdo con el estudio de títulos realizado.

La presente es adjuntada en el informe.

PLAN DE TAREAS Y SU AVANCE CUMPLIMENTADO:

(De acuerdo al Anexo I – Plan de Trabajos)

- 1) Estudio de títulos y Antecedentes Cumplimentado 100% y sujeto a revisión de la Dirección General de Inmuebles.
- 2) Tares de campo cumplimentadas 100%
- 3) Gerefereenciación cumplimentada 100%


- 4) Tareas de Gabinete cumplimentada 60%
- 5) Gestión en la Dirección General de Inmuebles, esta tarea no comenzó y tendrá fecha de inicio a partir del 02-01-2006.

Se entregaron los planos de afectación de cada parcela a la Dirección De Vialidad de Salta y a la secretaria de Obras Públicas de la Provincia de Salta.

Esto se realizo con el objeto que la provincia pueda determinar y decretar la utilidad publica de la afectación.

Se adjunta plano de Planimetría general de Propietarios, su listado correspondiente y la superficie de afectación.

Sin otro particular, es mi informe de Avance, atentamente.



OSCAR R. TANCO
Ing. Agrimensor
Mat. 1327



Ref.: 6477

Buenos Aires, 20 DIC 2005

Señor
Ing. Oscar Roberto Tanco
Calle Lomas de Medeiro 1600
San Lorenzo
Salta

Tengo el agrado de dirigirme a usted, a fin de hacerle llegar adjunto al presente, un ejemplar del contrato que oportunamente firmara para realizar el estudio "Mensuras de Expropiación Circunvalación Oeste", en la provincia de Salta.

Asimismo informo a usted que por Resolución N° 2005/101 del 14 de noviembre del corriente año, en su artículo 4° dispuso:

Los plazos establecidos en los contratos de locación de obra para la presentación de los trabajos o informes que vencieren durante el mes de enero de 2006 se prorrogan hasta el 1° de febrero de 2006.

Los trabajos o informes que fueren presentados durante el mes de enero de 2006 se considerarán presentados el 1° de febrero de 2006.

Los plazos para aceptar, rechazar u observar los trabajos o informes que vencieren durante el mes de enero de 2006 se prorrogarán hasta el mismo día de febrero de 2006.

Sin otro particular, saludo a usted muy atentamente.

Área. MARIA CRISTINA GALLINA
Jefe del Departamento de Pasajes
Área Gestión

**CONSTANCIA DE PRESENTACION
DE EXPEDIENTES**

Salta, 24 de abril de 2006



Sr. Jefe del DEPARTAMENTO TECNICO
de la DIRECCION GRAL. DE INMUEBLES
Ing. Héctor G. Rodriguez
S/D

Por la presente solicito a UD. la certificación de presentación de los expedientes detallados en la planilla adjunta, y que corresponden a los planos de afectación para liberación de traza de la Circunvalación Oeste, sección Ruta Prov. N° 28 a Ruta Prov. N° 24, el trazado afecta a 49 parcelas, de los cuales se encuentran presentadas las mensuras de Expropiación en cada uno de los expedientes ingresados el 06 de Enero de 2006.

Sin otro particular lo saluda muy atentamente. -

OSCAR R. TANCO
Ing. Agrimensor
Mat. 1387

PROVINCIA DE SALTA
146630W

MATRICULAS AFECTADAS

U	MAT.	PROPIETARIOS	DPTO.	EXPTE
1	145723	LA LOMA I.C.y F.S.A.	CAPITAL	18-18226
2	138378	PROVINCIA DE SALTA	CAPITAL	18-18227
3	90625	AGR. TRADICIONALISTA GAUCHOS DE GÜEMES	CAPITAL	18-18228
4	115819	ARZOBISPADO DE SALTA	CAPITAL	18-18229
5	90177	PROVINCIA DE SALTA	CAPITAL	18-18230
6	140420	PROVINCIA DE SALTA	CAPITAL	18-18231
7	146234	GIMENEZ JOSE LUIS y OTROS	CAPITAL	18-18232
8	89033	GUYER SANTIAGO	CAPITAL	18-18233
9	89032	GUYER SANTIAGO	CAPITAL	18-18234
10	89031	GUYER SANTIAGO	CAPITAL	18-18235
11	89048	GUYER SANTIAGO	CAPITAL	18-18236
12	89042	URBANI LUIS ELISEO	CAPITAL	18-18237
13	89047	URBANI ALEJANDRA MARIA HORTENCIA	CAPITAL	18-18238
14	89043	URBANI JOSE RIGOBERTO	CAPITAL	18-18239
15	89045	PASTRANA FELIPE BENICIO y OTRA	CAPITAL	18-18240
16	89044	PASTRANA FELIPE BENICIO y OTRA	CAPITAL	18-18241
17	89040	GUYER SANTIAGO	CAPITAL	18-18273
18	89041	PASTRANA FELIPE BENICIO y OTRA	CAPITAL	18-18274
19	3688	ORELLANA JUAN CARLOS	CAPITAL	18-18242
20	1075	JUAN LEON	CAPITAL	18-18243
21	135391	DINARCO S.A.	CAPITAL	18-18244
22	143950	SOLIS PIZARRO LUIS SERGIO	CAPITAL	18-18248
23	143951	SOLIS ATOCHA DEL VALLE	CAPITAL	18-18250
24	146420	DINARCO S.A.	CAPITAL	18-18245
25	143952	SOLIS, VICTOR RICARDO	CAPITAL	18-18252
26	148127	DINARCO S.A.	CAPITAL	18-18246
27	148128	DINARCO S.A.	CAPITAL	18-18247
28	143953	SOLIS, ATOCHA DEL VALLE	CAPITAL	18-18251
29	143954	SOLIS PIZARRO LUIS SERGIO	CAPITAL	18-18249
30	129196	PEREZ DE LA FUENTE, MARIA CECILIA	CAPITAL	18-18253
31	143957	SOLIS, VICTOR RICARDO	CAPITAL	18-18266
32	109536	TURELES SOCIEDAD ANONIMA	CAPITAL	18-18265
33	149093	HANNE DE BRIONES, ZORAIDA AMALIA y OTROS	CAPITAL	18-18264
34	26791	IBARRA, SERGIO RAUL	CAPITAL	18-18263
35	16884	FARJAT, ALFREDO	CAPITAL	18-18262
36	65575	MARIN CEBALLOS, CARLOS JAVIER	CAPITAL	18-18261
37	89702	SALINAS, JUAN MANUEL y OTROS	CAPITAL	18-18260
38	89703	SALINAS, JUAN MANUEL y OTROS	CAPITAL	18-18259
39	89660	GARCIA SALADO, LUIS MARIA	CAPITAL	18-18257
40	89659	SANZ, JOSE RICARDO	CAPITAL	18-18258
41	131419	MONGE DE DIVITO, REBECA MELCHORA	CAPITAL	18-18256
42	131418	PATRON COSTAS, HORACIO	CAPITAL	18-18255
43	131417	MONGE GARZONIO, CLAUDIA ANDREA y OTROS	CAPITAL	18-18254
44	73880	SUELDO, MARTIN MIGUEL	CAPITAL	18-18267
45	96350	OJEDA GARCIA, HECTOR RUBELINO	CAPITAL	18-18270
46	83981	SUELDO, MARTIN MIGUEL	CAPITAL	18-18271
47	83982	PATRON URIBURU, AURELIA y OTROS	CAPITAL	18-18272
48	389	VILLA, JORGE MARCELO y OTRO	CERRILLOS	18-18269
49	390-391	MOLINA DE VILLA, ROSA VIOLETA y OTROS	CERRILLOS	18-18268

DIRECCION GENERAL DE INMUEBLES
PROGRAMA REGISTRO TECNICO



CONSTANCIA

----- Por la presente, a solicitud del Ing. Agr. Oscar Roberto Tanco Prof. N° 1387, el Programa Registro Técnico de la Dirección General de Inmuebles, CERTIFICA que el citado profesional, tramita la aprobación de los planos de Mensura Para Expropiación, mediante Exptes. citados en foja adjunta. En la mencionada foja se indica matrículas y propietarios de los inmuebles mensurados.-----


----- Se extiende la presente, en la Ciudad de Salta, a los veinticinco días del mes de Abril del año dos mil seis, a fines de ser presentado ante las autoridades que lo requiera.-----

const249



ing. DIRECTOR GUSTAVO RODRIGUEZ
Jefe Programa Registro Técnico
DIRECCION GRAL. DE INMUEBLES

Cod	Expte	Dpto	Matricula	Propietario
018	18226	1	145723	LA LOMA I.C. Y F.S.A.
018	18227	1	138378	PROVINCIA DE SALTA
018	18228	1	90625	AGRUPACION TRADICIONALISTA GAUCHOS DE GUEMES
018	18229	1	115819	ARZOBISPADO DE SALTA
018	18230	1	90177	PROVINCIA DE SALTA
018	18231	1	140420	PROVINCIA DE SALTA
018	18232	1	146234	GIMENEZ LUIS, MARIA, CECILIA Y OTROS
018	18233	1	89033	GUYER SANTIAGO
018	18234	1	89032	GYER SANTIAGO
018	18235	1	89031	GUYER SANTIAGO
018	18236	1	89048	GUYER SANTIAGO
018	18237	1	89042	URBANI LUIS ELISEO
018	18238	1	89047	URBANI ALEJANDRA MARIA HORTENCIA
018	18239	1	89043	URBANI JOSE RIGOBERTO
018	18240	1	89045	PASTRANA FELIPE Y PADILLA VENANCIA
018	18241	1	89044	PASTRANA FELIPE Y PADILLA VENANCIA
018	18242	1	3688	ORELLANA JUAN CARLOS
018	18243	1	1075	LEON JUAN
018	18244	1	135391	DINARCO S.A.
018	18245	1	146420	DINARCO S.A.
018	18246	1	148127	DINARCO S.A.
018	18247	1	148128	DINARCO S.A.
018	18248	1	143950	SOLIS PIZARRO LUIS SERGIO
018	18249	1	143954	SOLIS PIZARRO LUIS SERGIO
018	18250	1	143951	SOLIS ATOCHA DEL VALLE
018	18251	1	143953	SOLIS ATOCHA DEL VALLE
018	18252	1	143952	SOLIS VICTOR RICARDO
018	18253	1	129196	PEREZ DE LA FUENTE MARIA CECILIA
018	18254	1	131417	MONGE CLAUDIA, RAMIRO Y SANCHEZ FRANCISCO
018	18255	1	131418	PATRON COSTAS HORACIO
018	18256	1	131419	MONGE REBECA MELCHORA
018	18257	1	89660	GARCIA SALADO LUIS MARIA
018	18258	1	89659	SANZ JOSE RICARDO FIDEL
018	18259	1	89703	SANZ JOSE RICARDO FIDEL
018	18260	1	89702	SANZ JOSE RICARDO FIDEL
018	18261	1	65575	MARIN CEBALLOS CARLOS JAVIER
018	18262	1	16884	FARJA ALFREDO
018	18263	1	26791	IBARRA SERGIO RAUL
018	18264	1	146947	HANNE ZORAIDA, JULIA, SERGIO, ANA Y BRIONES OSCAR
018	18265	1	109536	TURALES S.A.
018	18266	1	143957	SOLIS VICTOR RICARDO
018	18267	1	73880	SUELDO MARTIN MIUEL
018	18268	8	390-391	MOLINA ROSA VIOLETA, VILLA JORGE Y MARIO
018	18269	8	389	VILLA JORGE MARCELO Y MARIO ROLANDO
018	18270	1	96350	OJEDA GARCIA HECTOR RUBELINO
018	18271	1	83981	SUELDO MARTIN MIGUEL
018	18272	1	83982	PATRON URIBURU AURELIA, ELENA, ALICIA Y OTROS
018	18273	1	89040	GUYER SANTIAGO
018	18274	1	89041	PASTRANA FELIPE Y PADILLA VENANCIA

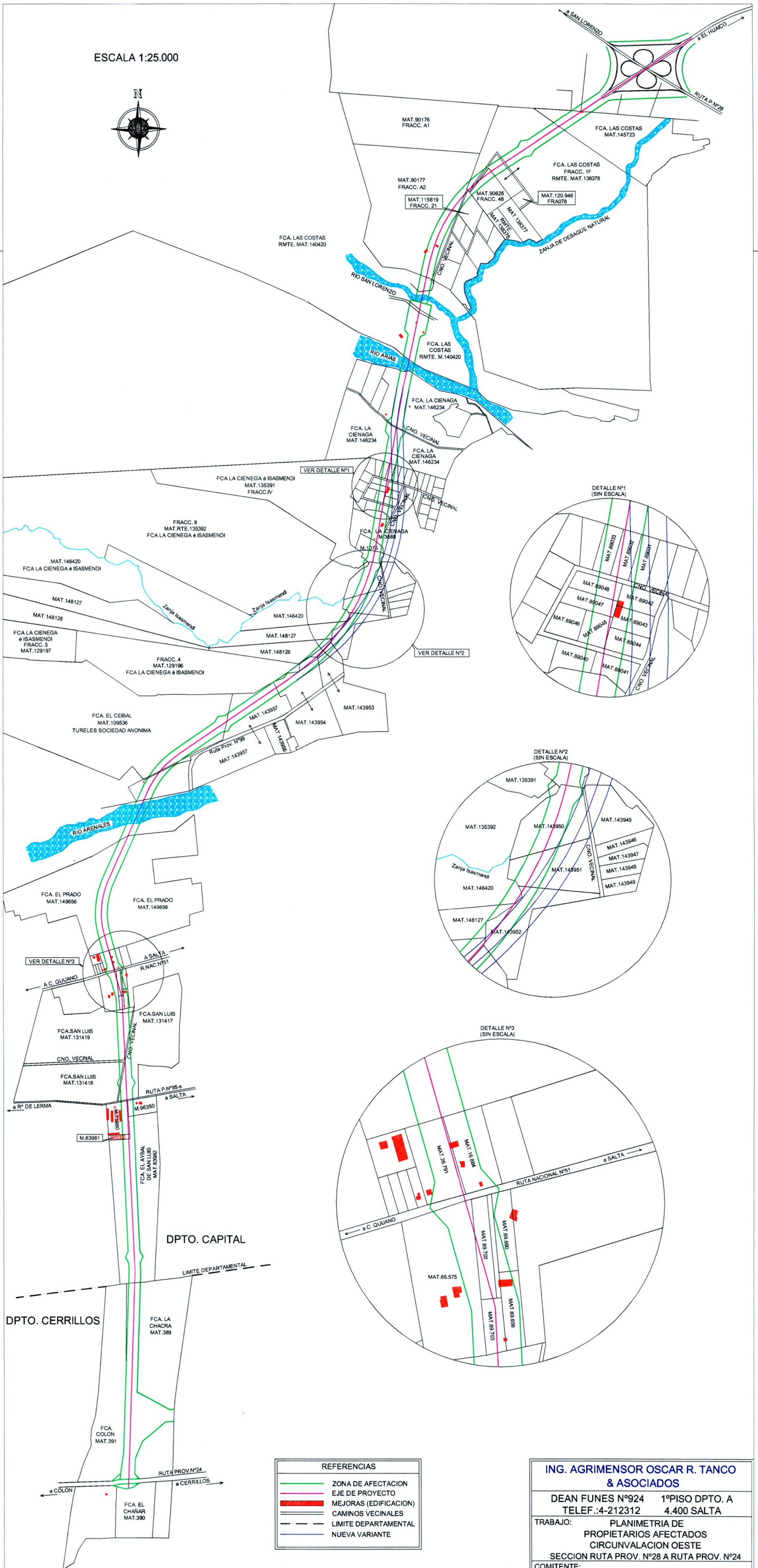

 GUSTAVO RODRIGUEZ
 Programa Registro Técnico
 RECECCION GRAL. DE INMUEBLES

**PLANIMETRIA GENERAL DE
PARCELAS AFECTADAS**

MATRICULAS AFECTADAS

U	MAT.	PROPIETARIOS	DPTO.	PL.Nº	MEJ	S,EXP.(m2)
1	145723	LA LOMA I.C.y F.S.A.	CAPITAL	12822	SI	32314,99
2	138378	PROVINCIA DE SALTA	CAPITAL	11772	NO	111941,7
3	90625	AGR. TRADICIONALISTA GAUCHOS DE GÜEMES	CAPITAL	7196	NO	18461,89
4	115819	ARZOBISPADO DE SALTA	CAPITAL	10465	NO	5539,19
5	90177	PROVINCIA DE SALTA	CAPITAL	7116	SI	110857,18
6	140420	PROVINCIA DE SALTA	CAPITAL	12139	SI	116799,01
7	146234	GIMENEZ JOSE LUIS y OTROS	CAPITAL	12929	NO	119349,11
8	89033	GUYER SANTIAGO	CAPITAL	6878	NO	7290,84
9	89032	GUYER SANTIAGO	CAPITAL	6878	NO	10000
10	89031	GUYER SANTIAGO	CAPITAL	6878	NO	2030,16
11	89048	GUYER SANTIAGO	CAPITAL	6878	NO	4828,66
12	89042	URBANI LUIS ELISEO	CAPITAL	6878	SI	3131,92
13	89047	URBANI ALEJANDRA MARIA HORTENCIA	CAPITAL	6878	NO	4137,7
14	89043	URBANI JOSE RIGOBERTO	CAPITAL	6878	SI	3772,58
15	89045	PASTRANA FELIPE BENICIO y OTRA	CAPITAL	6878	NO	6910,5
16	89044	PASTRANA FELIPE BENICIO y OTRA	CAPITAL	6878	NO	4388,8
17	89040	GUYER SANTIAGO	CAPITAL	6878	NO	2319,28
18	89041	PASTRANA FELIPE BENICIO y OTRA	CAPITAL	6878	NO	6808,99
19	3688	ORELLANA JUAN CARLOS	CAPITAL	S/PL	SI	36556,43
20	1075	JUAN LEON	CAPITAL	S/PL	NO	24961,06
21	135391	DINARCO S.A.	CAPITAL	11573	NO	909,83
22	143950	SOLIS PIZARRO LUIS SERGIO	CAPITAL	11765	NO	41858,71
23	143951	SOLIS ATOCHA DEL VALLE	CAPITAL	11765	NO	23789,48
24	146420	DINARCO S.A.	CAPITAL	12952	NO	6815,04
25	143952	SOLIS, VICTOR RICARDO	CAPITAL	11765	NO	30228,45
26	148127	DINARCO S.A.	CAPITAL	12952	NO	6247,13
27	148128	DINARCO S.A.	CAPITAL	12952	NO	16704,64
28	143953	SOLIS, ATOCHA DEL VALLE	CAPITAL	11765	NO	11319,04
29	143954	SOLIS PIZARRO LUIS SERGIO	CAPITAL	11765	NO	51652,28
30	129196	PEREZ DE LA FUENTE, MARIA CECILIA	CAPITAL	12952	NO	7221,6
31	143957	SOLIS, VICTOR RICARDO	CAPITAL	11765	NO	73163,91
32	109536	TURELES SOCIEDAD ANONIMA	CAPITAL	7514	NO	139236,33
33	149093	HANNE DE BRIONES, ZORAIDA AMALIA y OTROS	CAPITAL	13146	NO	144690,65
34	26791	IBARRA, SERGIO RAUL	CAPITAL	257	SI	13733
35	16884	FARJAT, ALFREDO	CAPITAL	257	SI	11757,45
36	65575	MARIN CEBALLOS, CARLOS JAVIER	CAPITAL	5002	NO	17808,18
37	89702	SALINAS, JUAN MANUEL y OTROS	CAPITAL	7006	NO	10077,76
38	89703	SALINAS, JUAN MANUEL y OTROS	CAPITAL	7006	SI	10129,73
39	89660	GARCIA SALADO, LUIS MARIA	CAPITAL	6990	NO	2619,37
40	89659	SANZ, JOSE RICARDO	CAPITAL	6990	SI	7429,89
41	131419	MONGE DE DIVITO, REBECA MELCHORA	CAPITAL	11155	NO	50504,14
42	131418	PATRON COSTAS, HORACIO	CAPITAL	11155	NO	6079,37
43	131417	MONGE GARZONIO, CLAUDIA ANDREA y OTROS	CAPITAL	11155	NO	47988,69
44	73880	SUELDO, MARTIN MIGUEL	CAPITAL	5883	SI	17874,93
45	96350	OJEDA GARCIA, HECTOR RUBELINO	CAPITAL	8618	NO	8406,02
46	83981	SUELDO, MARTIN MIGUEL	CAPITAL	6364	SI	2873,47
47	83982	PATRON URIBURU, AURELIA y OTROS	CAPITAL	6364	NO	186711,76
48	389	VILLA, JORGE MARCELO y OTRO	CERRILLOS	798	NO	360177,61
49	390-391	MOLINA DE VILLA, ROSA VIOLETA y OTROS	CERRILLOS	798	NO	10506,6

ESCALA 1:25.000



REFERENCIAS	
	ZONA DE AFECTACION
	EJE DE PROYECTO
	MEJORAS (EDIFICACION)
	CAMINOS VECINALES
	LIMITE DEPARTAMENTAL
	NUEVA VARIANTE

ING. AGRIMENSOR OSCAR R. TANCO & ASOCIADOS	
DEAN FUNES N°924	1°PISO DPTO. A
TELEF.: 4-212312	4.400 SALTA
TRABAJO: PLANIMETRIA DE PROPIETARIOS AFECTADOS CIRCUNVALACION OESTE SECCION RUTA PROV. N°28 A RUTA PROV. N°24	
COMITENTE: CONSEJO FEDERAL DE INVERSIONES SECRETARIA DE OBRAS PUBLICAS DIRECCION DE VIALIDAD DE SALTA	
ESCALA: 1:25.000	FECHA: DIC./2.005

**PLANOS DE MENSURA PARA
EXPROPIACION**

ESCALA 1:2.000

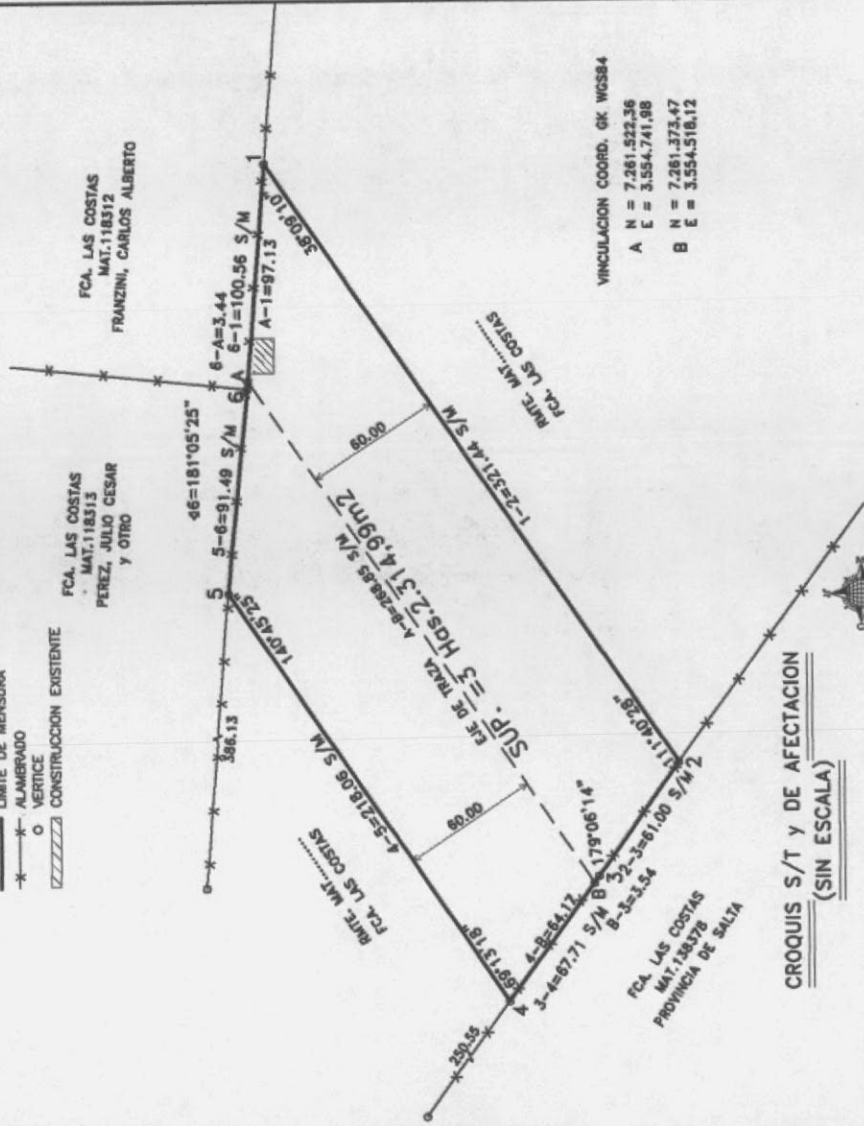


BALANCE DE SUPERFICIES

SUP. S/TITULO M.145.723.....139 Has.5.330,07 m²
 SUP. A EXPROPIAR 3 Has.2.314,99 m²
 SUP. REMANENTE136 Has.3.015,08 m²
 MAT.....

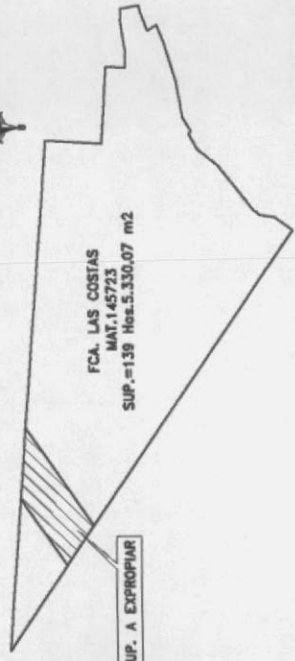
REFERENCIAS

- - - EJE TRAZA
- LIMITE DE MENSURA
- * * * ALAMBRADO
- o VERTICE
- ||||| CONSTRUCCION EXISTENTE



VINCULACION COORD. GK WGS84
 A N = 7.281.522,36
 A E = 3.554.741,98
 B N = 7.281.373,47
 B E = 3.554.518,12

CROQUIS S/T Y DE AFECTACION
(SIN ESCALA)



PROFESIONAL
OSCAR R. TANCO
 ING. AGRIMENSOR-MP.1.387

SALTA, ENERO DE 2.006

PLANO DE:

**MENSURA PARA EXPROPIACION
 AVENIDA CIRCUNVALACION OESTE**

SECCION RUTA PROV.N°28 A RUTA PROV.N°24

DEPARTAMENTO: CAPITAL

LOCALIDAD: SAN LORENZO

PROPIEDAD: "FCA. LAS COSTAS"

PROPIETARIO:

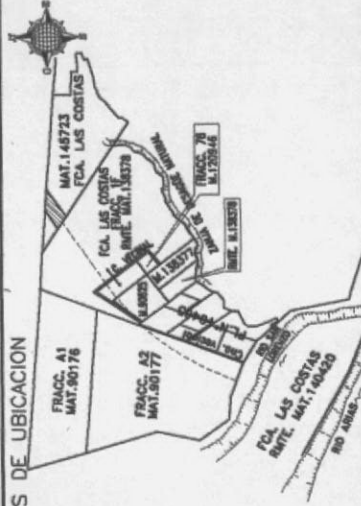
**LA LOMA INMOBILIARIA, COMERCIAL
 Y FINANCIERA SOCIEDAD ANONIMA**

TITULO INSCRIPTO EN : CEDULA PARCELARIA

NOMENCLATURA CATASTRAL : SECCION: M y T MATRICULA:145.723

ANTECEDENTES GRAFICOS : LAMINA CATASTRAL y PLANO N°12822

CROQUIS DE UBICACION SELLADOS



VISADO DE OTROS ORGANISMOS

DIRECCION GRAL DE INMUEBLES

EXPTE.N°18-18226

ESCALA 1:2.500



DETALLE DE SUPERFICIES

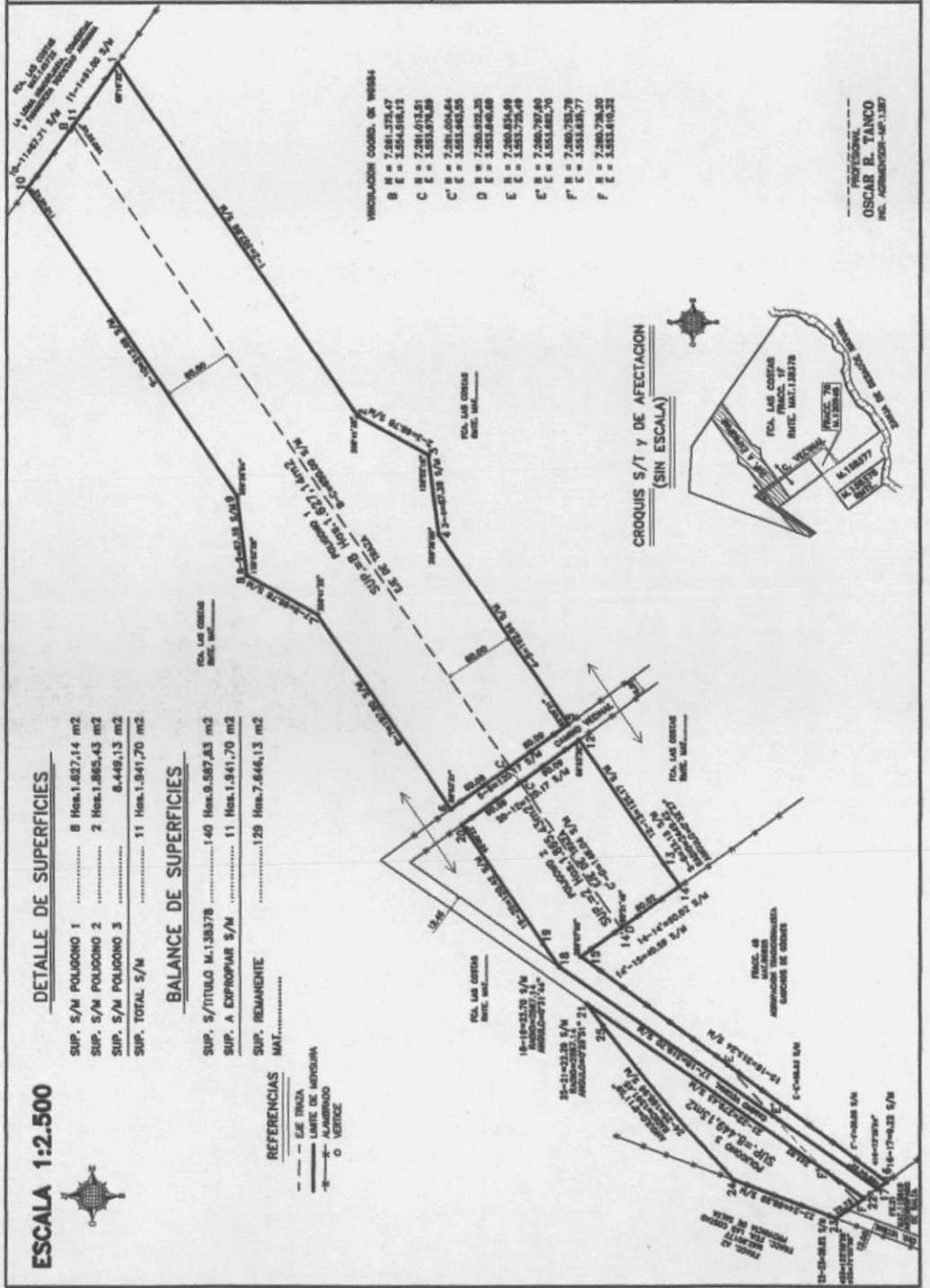
SUP. S/M POLIGONO 1	8 Has.1.827,14 m ²
SUP. S/M POLIGONO 2	2 Has.1.855,43 m ²
SUP. S/M POLIGONO 3	8.449,13 m ²
SUP. TOTAL S/M	11 Has.1.941,70 m ²

BALANCE DE SUPERFICIES

SUP. S/TITULO M.138378	140 Has.9.587,83 m ²
SUP. A EXPROPIAR S/M	11 Has.1.941,70 m ²
SUP. REMANENTE	129 Has.7.646,13 m ²
MAT.....	

REFERENCIAS

- - - - - EJE TRINCA
- - - - - LIMITE DE MEDICINA
- - - - - ALAMBREDO
- o VERTICE



IRREGULARIDAD CORRIENTE DE VENTANA

B	H = 7.081.375,47
B	E = 5.554.518,15
C	H = 7.281.015,51
C	E = 5.553.978,89
C'	H = 7.281.004,64
C'	E = 5.553.485,55
D	H = 7.280.922,25
D	E = 5.553.840,68
E	H = 7.280.854,98
E	E = 5.553.725,49
E'	H = 7.280.797,48
E'	E = 5.553.485,70
F	H = 7.280.797,29
F	E = 5.553.485,77
F	H = 7.280.784,20
F	E = 5.553.479,52



PROFESIONAL
OSCAR R. TAINCO
INC. ABOGADO N° 1.387

SALTA, ENERO DE 2.006

PLANO DE:

**MENSURA PARA EXPROPIACION
AVENIDA CIRCUNVALACION OESTE
SECCION RUTA PROV. N° 28 A RUTA PROV. N° 24**

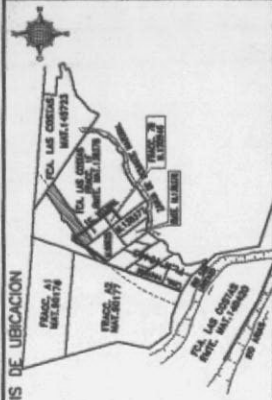
DEPARTAMENTO: CAPITAL
LOCALIDAD: SAN LORENZO
PROPIEDAD: "FCA. LAS COSTAS"
PROPIETARIO:

PROVINCIA DE SALTA

TITULO INSCRIPTO EN : CEDULA PARCELARIA

NOMENCLATURA CATASTRAL : MATRICULA 138378 FRACCION: 1F
ANTECEDENTES GRAFICOS : LAM. CATASTRAL Y PL. N° 10017-10465-11772

CROQUIS DE UBICACION



VISADO DE OTROS ORGANISMOS

DIRECCION GRAL. DE INMUEBLES

EXPT. N° 18-18227

ESCALA 1:2.000



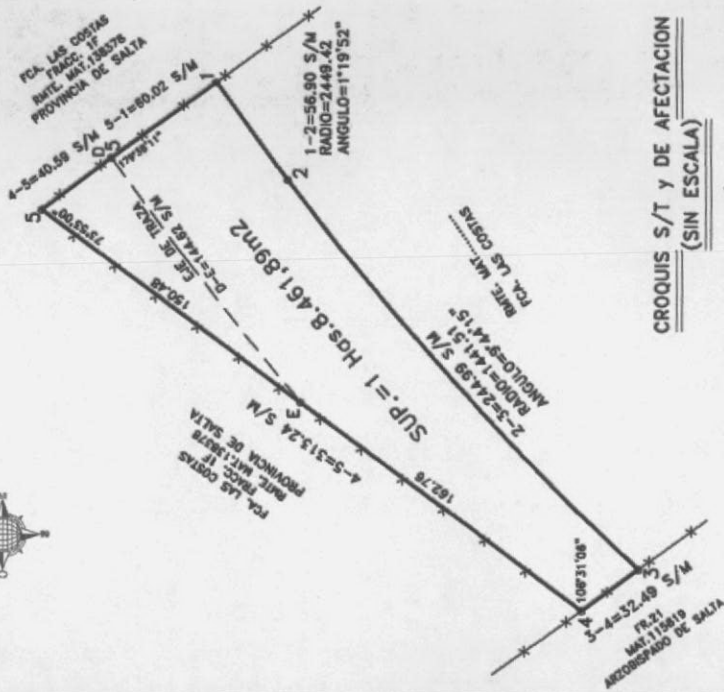
BALANCE DE SUPERFICIES

SUP. S/TITULO M.90625 10 Has.0.000,00 m²
 SUP. A EXPROPIAR S/M 1 Has.8.461,89 m²
 SUP. REMANENTE 8 Has.1.538,11 m²
 MAT.....

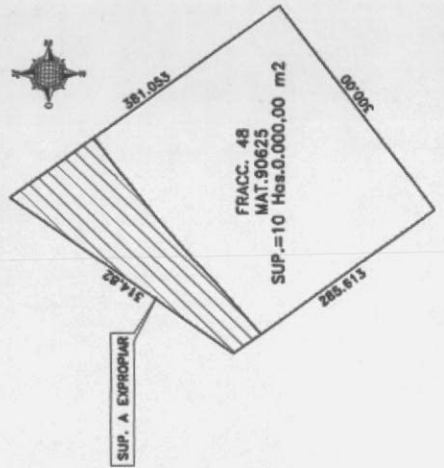
REFERENCIAS

- EJE TRAZA
- LIMITE DE MENSURA
- * ALAMBRO
- o VERTICE

VINCULACION COORD. GK WGS84
 D N = 7.260.822,35
 E = 3.553.840,68
 E N = 7.260.854,99
 E E = 3.553.728,49



CROQUIS S/T Y DE AFECTACION (SIN ESCALA)



PROFESIONAL
OSCAR R. TANCO
 INC. AGRIMENSOR-IMP. 1.367

SALTA, ENERO DE 2.006

PLANO DE:

**MENSURA PARA EXPROPIACION
 AVENIDA CIRCUNVALACION OESTE**

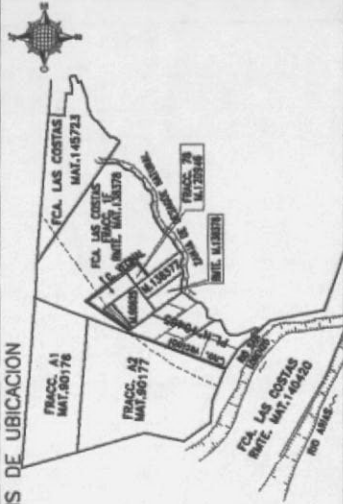
SECCION RUTA PROV.N°28 A RUTA PROV.N°24

DEPARTAMENTO: CAPITAL
 LOCALIDAD: SAN LORENZO
 PROPIEDAD: "FCA. LAS COSTAS"
 PROPIETARIO:

**AGRUPACION TRADICIONALISTA
 GAUCHOS DE GÜEMES**

TITULO INSCRIPTO EN : CEDULA PARCELARIA
 NOMENCLATURA CATASTRAL : FRACCION: B-15 MATRICULA: 90625
 ANTECEDENTES GRAFICOS : LAMINA CATASTRAL y PLANO N°7196

CROQUIS DE UBICACION



VISADO DE OTROS ORGANISMOS

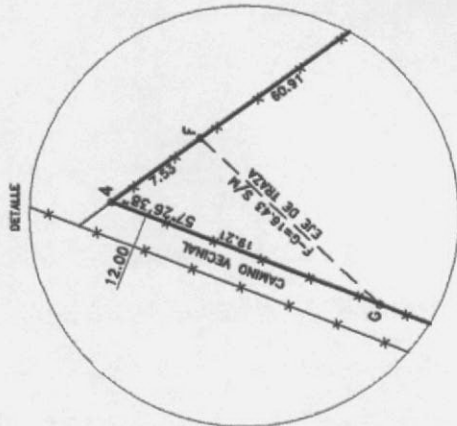
DIRECCION GRAL DE INMUEBLES

EXPTE.N°18-18228

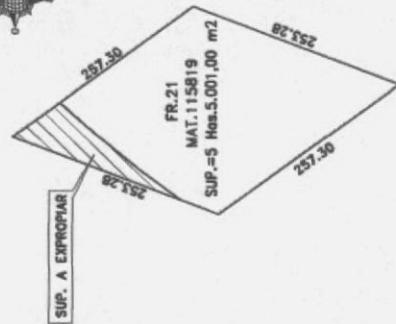
ESCALA 1:2.000

REFERENCIAS

- EJE TRAZA
- LIMITE DE MENSURA
- ALAMBRADO
- o VERTICE

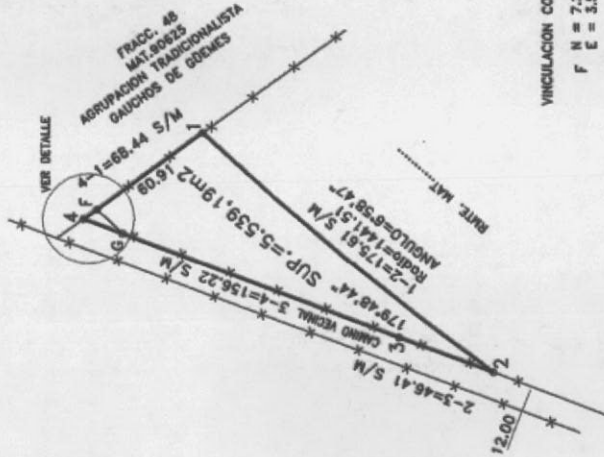


CROQUIS S/T Y DE AFECTACION (SIN ESCALA)



BALANCE DE SUPERFICIES

SUP. S/TITULO M.115819	5 Has. 5.001,00 m ²
SUP. A EXPROPIAR S/M	5.539,19 m ²
SUP. REMANENTE	4 Has. 9.461,81 m ²
MAT.	



VINCULACION COORD. GK WGS84
 F N = 7.260.728,20
 E = 3.553.610,32
 G N = 7.260.716,35
 E = 3.553.598,93

SALTA, ENERO DE 2.006

PLANO DE:

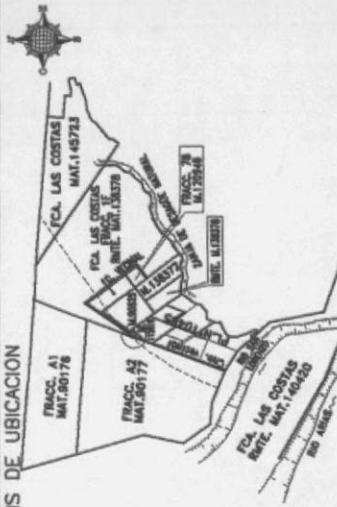
**MENSURA PARA EXPROPIACION
 AVENIDA CIRCUNVALACION OESTE
 SECCION RUTA PROV. N° 28 A RUTA PROV. N° 24**

DEPARTAMENTO: CAPITAL
 LOCALIDAD: SAN LORENZO
 PROPIEDAD: "FCA. LAS COSTAS"
 PROPIETARIO:

ARZOBISPADO DE SALTA

TITULO INSCRIPTO EN : CEDULA PARCELARIA
 NOMENCLATURA CATASTRAL : FRACCION: A50 MATRICULA: 115819
 ANTECEDENTES GRAFICOS : LAMINA CATASTRAL Y PLANO N° 10465

CROQUIS DE UBICACION



VISADO DE OTROS ORGANISMOS

DIRECCION GRAL DE INMUEBLES

EXPTE. N° 18-18229

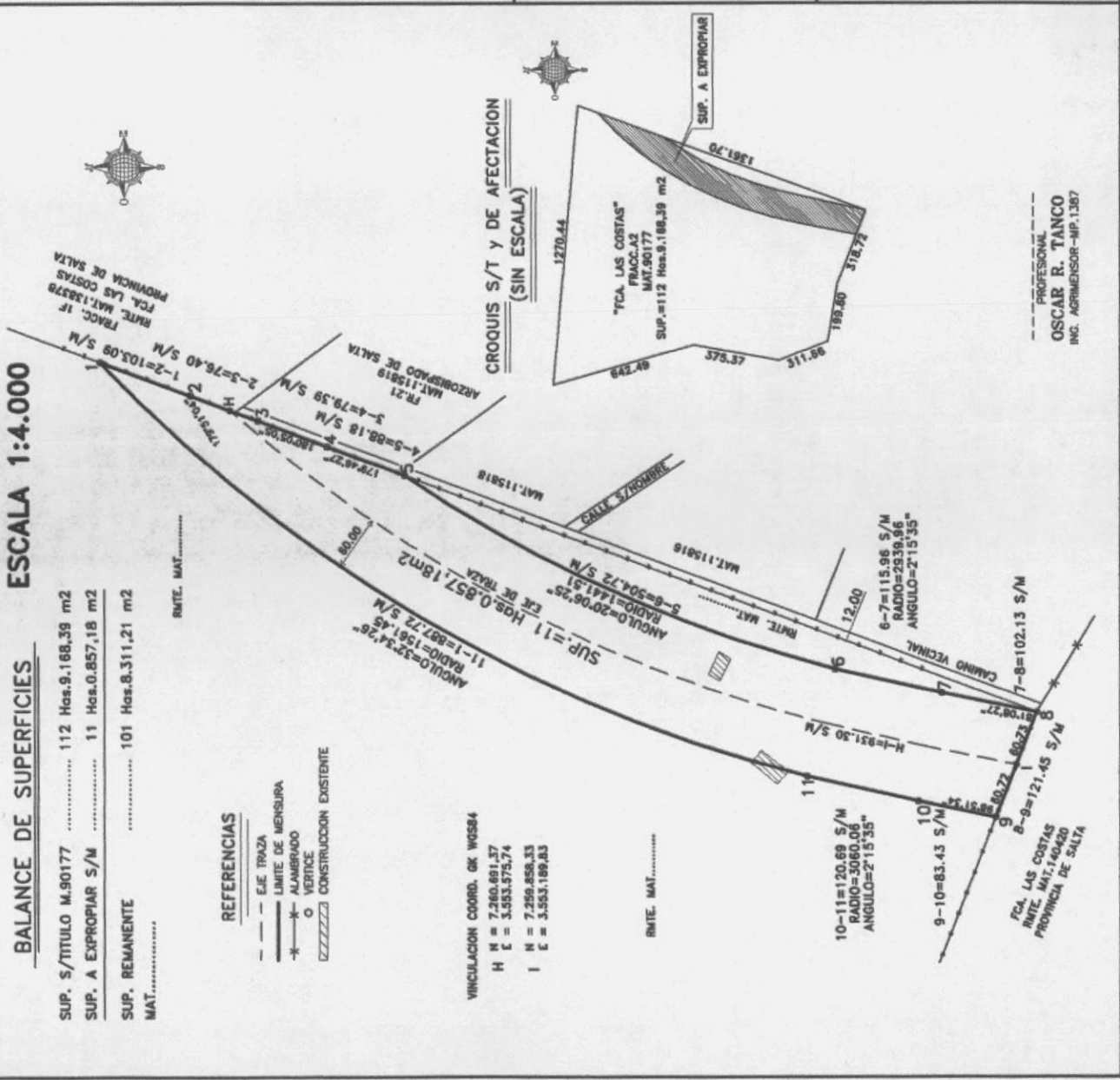
PROFESIONAL
OSCAR R. TANCO
 ING. AGRIMENSUR-IP. 1387

BALANCE DE SUPERFICIES ESCALA 1:4.000

SUP. S/TITULO M.90177 112 Has.9.168,39 m ²
SUP. A EXPROPIAR S/M 11 Has.0.857,18 m ²
SUP. REMANENTE 101 Has.8.311,21 m ²
MAT.....	

- REFERENCIAS**
- EJE TRAZA
 - LIMITE DE MENSURA
 - * ALAMBRAO
 - o VERICE
 - ||||| CONSTRUCCION EXISTENTE

VINCULACION COORD. GK WGS84
 H = 7.860.681,37
 E = 3.553.975,74
 N = 7.256.858,33
 I = 3.553.189,83



PROFESIONAL
OSCAR R. TANCO
 INC. AGRIMENSOR-IMP.1367

SALTA, ENERO DE 2.006

PLANO DE:
MENSURA PARA EXPROPIACION
AVENIDA CIRCUNVALACION OESTE
SECCION RUTA PROV.N°28 A RUTA PROV.N°24

DEPARTAMENTO: CAPITAL
 CIUDAD DE: SALTA
 PROPIEDAD: "FCA. LAS COSTAS"
 PROPIETARIO:

PROVINCIA DE SALTA

TITULO INSCRIPTO EN : CEDULA PARCELARIA

NOMENCLATURA CATASTRAL : MATRICULA: 90177 FRACCION: A2
 ANTECEDENTES GRAFICOS : LAMINA CATASTRAL y PLANO N°7116

CROQUIS DE UBICACION

SELLADOS

VISADO DE OTROS ORGANISMOS

DIRECCION GRAL DE INMUEBLES

EXPT.E.N°18-18230

ESCALA 1:4.000

BALANCE DE SUPERFICIES

SUP. S/M POLIG.1	1 Ha. 7.008,57 m ²
SUP. S/M POLIG.2	9 Hos. 9.790,44 m ²
SUP. TOTAL S/M	11 Hos. 6.799,01 m ²
SUP. S/TITULO M.140420	10.251 Hos. 2.526,45 m ²
SUP. A EXPROPIAR S/M	11 Hos. 6.799,01 m ²
SUP. REMANENTE	10.239 Hos. 5.727,44 m ²
MAT.....	

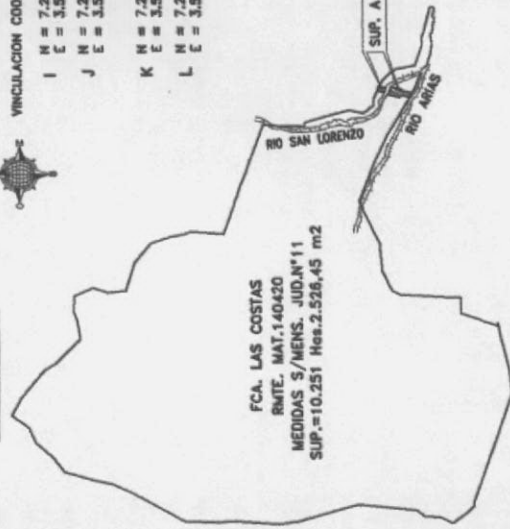
REFERENCIAS

- EJE TRAZA
- LIMITE DE MEDIDURA
- * ALMIRADO
- o VERTICE
- CONSTRUCCION EXISTENTE
- LINEA DE BARRANCA

- 41= 98°51'33"
- 42= 108°28'37"
- 43= 180°37'44"
- 44= 128°11'55"
- 45= 121°21'45"
- 46= 81°08'28"

- VINCULACION COORD. GK WGS84
- I N = 7.259.856,33
 - I E = 3.553.199,83
 - J N = 7.259.717,94
 - J E = 3.553.160,35
 - K N = 7.259.604,76
 - K E = 3.553.136,60
 - L N = 7.259.034,03
 - L E = 3.553.016,77

CROQUIS S/T Y DE AFECTACION (SIN ESCALA)



PROFESIONAL
OSCAR R. TANCOS
INC. AGRIMENSOR-MP.1387

SALTA, ENERO DE 2.006

PLANO DE:

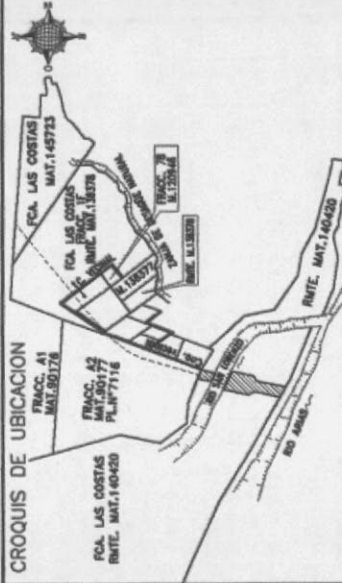
**MENSURA PARA EXPROPIACION
AVENIDA CIRCUNVALACION OESTE
SECCION RUTA PROV.N°28 A RUTA PROV.N°24**

DEPARTAMENTO: CAPITAL
LOCALIDAD: SAN LORENZO
PROPIEDAD: "FCA. LAS COSTAS"
PROPIETARIO:

PROVINCIA DE SALTA

TITULO INSCRIPTO EN : CEDULA PARCELARIA
NOMENCLATURA CATASTRAL : MATRICULA: 140420
ANTECEDENTES GRAFICOS : LAM. CATASTRAL Y PL.N°12139-M.J.N°11

CROQUIS DE UBICACION



VISADO DE OTROS ORGANISMOS

DIRECCION GRAL DE INMUEBLES

EXPT.E.N° 18-18231

SALTA, ENERO DE 2.006

PLANO DE:

**MENSURA PARA EXPROPIACION
AVENIDA CIRCUNVALACION OESTE
SECCION RUTA PROV.N°28 A RUTA PROV.N°24**

DEPARTAMENTO:

CAPITAL

LOCALIDAD:

SAN LORENZO

PROPIEDAD:

"FCA. LA CIENAGA"

PROPIETARIOS:

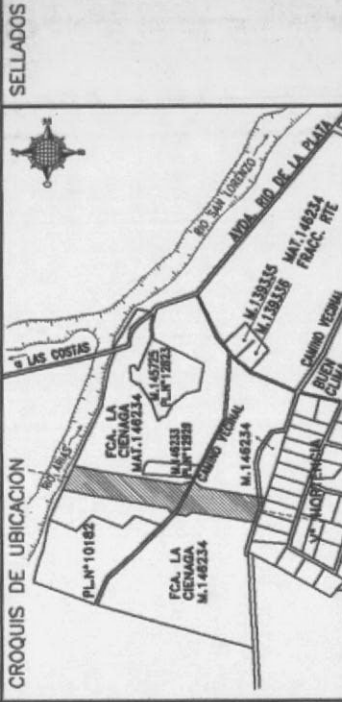
**GIMENEZ, JOSE LUIS
BIXQUERT, ANA SILVIA
BIXQUERT, MARIA CAROLINA
DINARCO S.A.
GIMENEZ MARCUZZI, CECILIA INES
GIMENEZ MARCUZZI, CLAUDIA VIRGINIA
GIMENEZ MARCUZZI, MARIA FLORENCIA**

TITULO INSCRIPTO EN : CEDULA PARCELARIA

NOMENCLATURA CATASTRAL : MATRICULA: 146234

ANTECEDENTES GRAFICOS : LAM. CATASTRAL Y PL. N°10182-12929

CROQUIS DE UBICACION



VISADO DE OTROS ORGANISMOS

DIRECCION GRAL DE INMUEBLES

EXPTE.N°18-18232

ESCALA 1:4.000

BALANCE DE SUPERFICIES

SUP. S/M POLIGONO 1	7 Has.0.119,67 m2
SUP. S/M POLIGONO 2	4 Has.9.229,44 m2
SUP. TOTAL S/M	11 Has.9.349,11 m2
SUP. S/TITULO M.146234	165 Has.0.445,80 m2
SUP. A EXPROPIAR S/M	11 Has.9.349,11 m2
SUP. REMANENTE	153 Has.1.096,69 m2
MAT.....	

**CROQUIS S/T Y DE AFECTACION
(SIN ESCALA)**



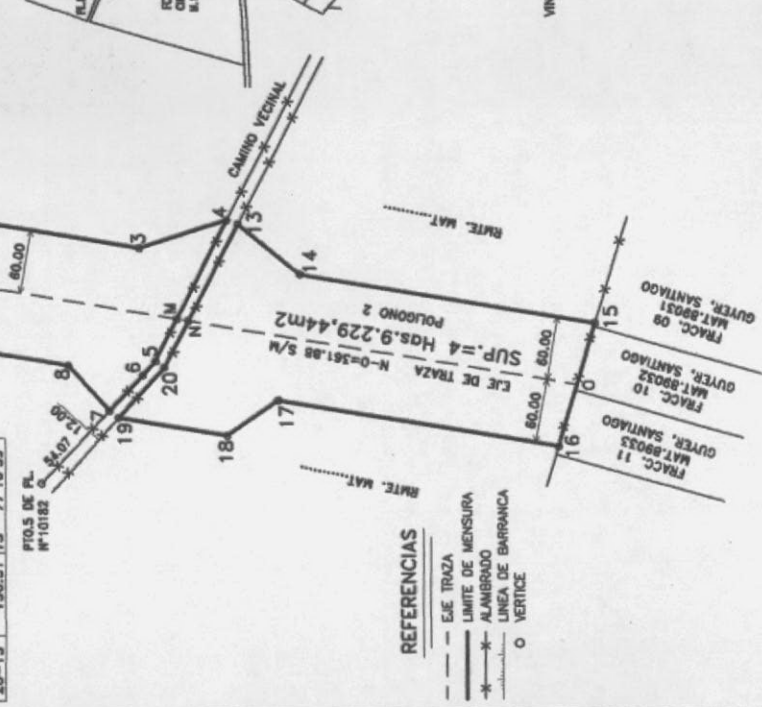
VINCULACION COORD. GK WGS84

LL N	= 7.258.917,08
LL E	= 3.552.852,22
M N	= 7.258.261,13
M E	= 3.552.889,63
N N	= 7.258.350,30
N E	= 3.552.887,75
O N	= 7.257.894,17
O E	= 3.552.825,94

PROFESIONAL
OSCAR R. TANCO
ING. AGRIMENSOR-IMP.1387

POLIGONO 1 SUP.=7 Has.0.119,67m2		
LADO	DISTANCIA	ANG. INTERNO
01-02	167,28	02 182°00'28"
02-03	348,47	03 207°29'12"
03-04	84,43	04 45°53'36"
04-05	147,75	05 164°38'24"
05-06	17,36	06 178°56'51"
06-07	45,44	07 85°01'22"
07-08	57,55	08 216°00'35"
08-09	301,80	09 177°59'34"
09-10	168,60	10 80°51'50"
10-11	28,54	11 205°56'03"
11-12	65,85	12 141°24'18"
12-01	31,12	01 111°47'48"

POLIGONO 2 SUP.=4 Has.9.229,44m2		
LADO	DISTANCIA	ANG. INTERNO
13-14	74,14	14 209°49'58"
14-15	274,67	15 83°35'04"
15-16	120,75	16 94°24'56"
16-17	261,17	17 228°04'44"
17-18	54,82	18 134°55'16"
18-19	101,36	19 187°05'09"
19-20	62,97	20 194°53'14"
20-13	190,51	13 77°10'35"



REFERENCIAS

- EJE TRAZA
- LIMITE DE MENSURA
- ALAMBRODO
- LINEA DE BARRANCA
- o VERTICE

ESCALA 1:1.000



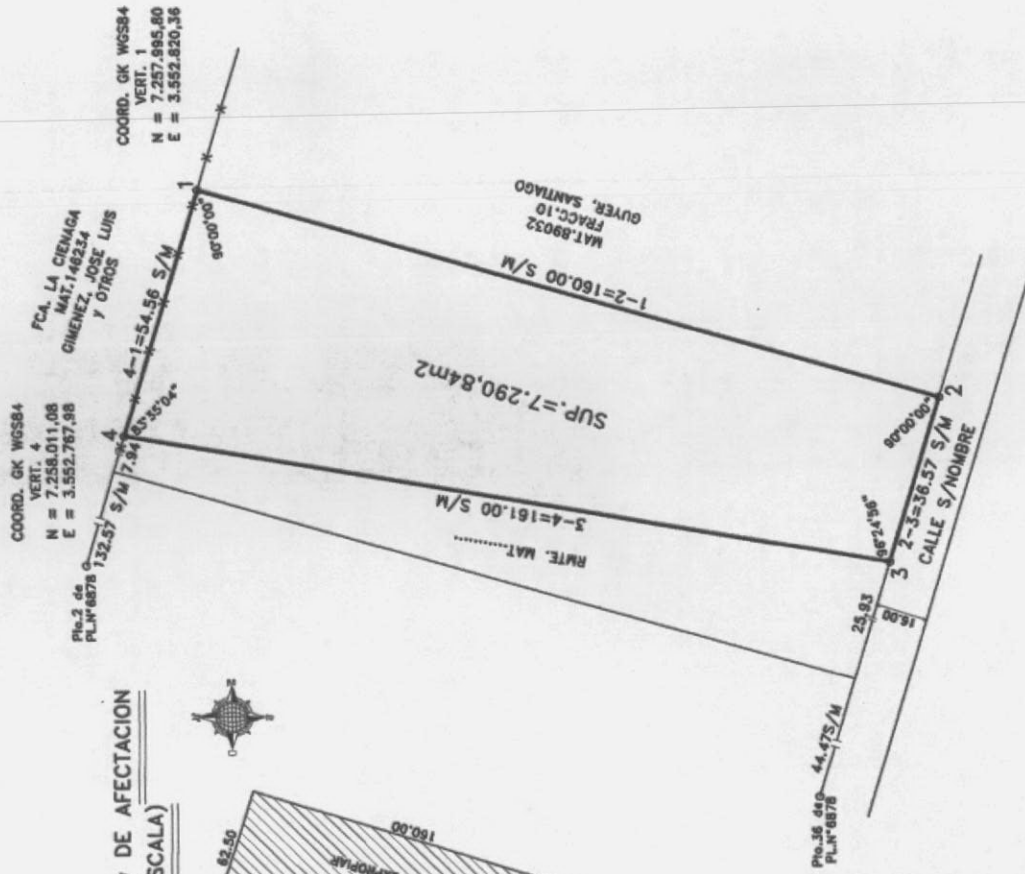
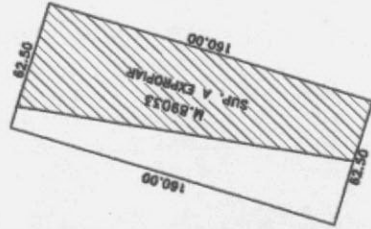
REFERENCIAS

- EJE TRAZA
- LIMITE DE MENSURA
- * ALAMBRAO
- o VERTICE

BALANCE DE SUPERFICIES

SUP. S/TITULO M.89033 1	Ha.0.000,00	m ²
SUP. A EXPROPIAR S/M	7.290,84	m ²
SUP. REMANENTE	2.709,16	m ²
MAT.....		

CROQUIS S/T Y DE AFECTACION (SIN ESCALA)



SALTA, ENERO DE 2.006

PLANO DE:

**MENSURA PARA EXPROPIACION
AVENIDA CIRCUNVALACION OESTE
SECCION RUTA PROV.N°28 A RUTA PROV.N°24**

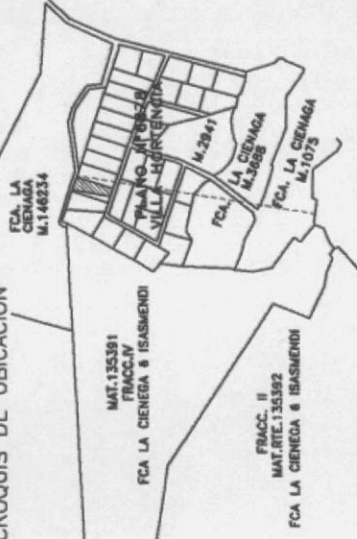
DEPARTAMENTO: CAPITAL
LOCALIDAD: SAN LORENZO

PROPIETARIO: **GUYER, SANTIAGO**

TITULO INSCRIPTO EN : CEDULA PARCELARIA
NOMENCLATURA CATASTRAL : SECCION: Z

MATRICULA: 89033 FRACCION: 11
ANTECEDENTES GRAFICOS : LAMINA CATASTRAL y PLANO N°6878

CROQUIS DE UBICACION SELLADOS



VISADO DE OTROS ORGANISMOS

DIRECCION GRAL DE INMUEBLES

EXPTE.N°18-18233

PROFESIONAL
OSCAR R. TANCO
INC. AGRIMENSOR-IMP.1.387

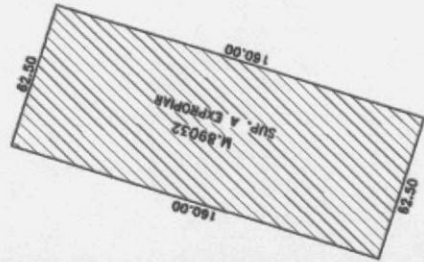
ESCALA 1:1.000

REFERENCIAS

- - - EJE TRAZA
- LIMITE DE MENSURA
- ALAMBRODO
- o VERTICE



CROQUIS S/T Y DE AFECTACION
(SIN ESCALA)



BALANCE DE SUPERFICIES

SUP. S/TITULO M.89032 1 Ha.-0.000,00 m²
 SUP. A EXPROPIAR S/M 1 Ha.-0.000,00 m²

COORD. GK WGS84
 VERT. 4
 N = 7.257.995,80
 E = 3.552.820,36

Ph.2 de
 PLAN 6878

183,07 S/M

FCA LA CIENAGA
 MAT.148234
 GIMENEZ, JOSE LUIS
 Y OTROS

COORD. GK WGS84
 VERT. 1
 N = 7.257.978,30
 E = 3.552.860,36

4 0 1 2 3 4

1-2=160,00 S/M
 4-1=62,50 S/M
 38,68

0-P=181,00 S/M

3-4=160,00 S/M

2-3=62,50 S/M
 38,68
 CALLE S/NOMBRE

23,81 P
 18,00

1-2=160,00 S/M
 MAT.89031
 FRACC.9
 GUYER, SANTIAGO

3-4=160,00 S/M
 MAT.89033
 FRACC.11
 GUYER, SANTIAGO

SUP.=1 Ha.0.000,00m²

EJE DE TRAZA

90°00'00"

VINCULACION COORD. GK WGS84

O N = 7.257.994,17
 E = 3.552.825,84
 P N = 7.257.835,54
 E = 3.552.798,41

PROFESIONAL
 OSCAR R. TANCO
 ING. AGRIMENSUR-IMP.1387

SALTA, ENERO DE 2.006

PLANO DE:

**MENSURA PARA EXPROPIACION
 AVENIDA CIRCUNVALACION OESTE
 SECCION RUTA PROV.N°28 A RUTA PROV.N°24**

DEPARTAMENTO: CAPITAL
 LOCALIDAD: SAN LORENZO

PROPIETARIO: **GUYER, SANTIAGO**

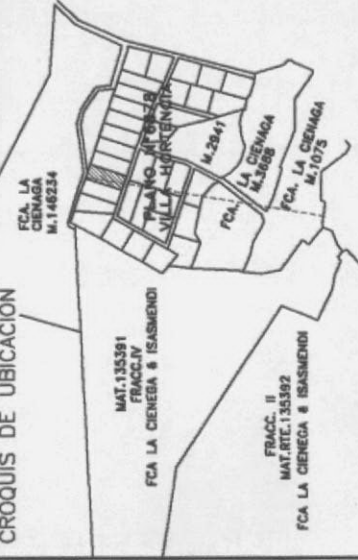
TITULO INSCRIPTO EN : CEDULA PARCELARIA

NOMENCLATURA CATASTRAL : SECCION: Z

MATRICULA: 89032 FRACCION: 10

ANTECEDENTES GRAFICOS : LAMINA CATASTRAL y PLANO N°6878

CROQUIS DE UBICACION



VISADO DE OTROS ORGANISMOS

DIRECCION GRAL DE INMUEBLES

EXPTE.N°18-18234

ESCALA 1:1.000



REFERENCIAS

- LIMITE DE MENSURA
- *— ALAMBRADO
- VERTICE

SUP. S/TITULO M.89031 1 Ha.0.000,00 m ²
SUP. A EXPROPIAR S/M 2.030,16 m ²
SUP. RMTE. 7.969,84 m ²
MAT.....

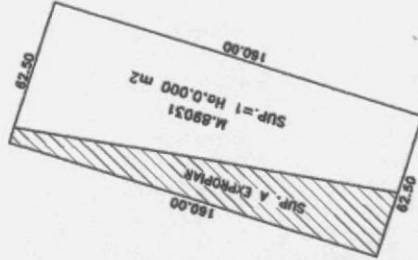
COORD. GK WGS84
 VERT. 1
 N = 7.257.874,70
 E = 3.552.835,56

FCA LA CIENAGA
 MAT.146234
 GIMENEZ, JOSE LUIS
 Y OTROS

Plat. 2 de
 PL. N° 6878
 4-1=3,69 S/M
 4-1=3,69 S/M
 257,57 S/M



**CROQUIS S/T Y DE AFECTACION
 (SIN ESCALA)**



COORD. GK WGS84
 VERT. 3
 N = 7.257.824,70
 E = 3.552.835,56

PROFESIONAL
OSCAR R. TANCO
 ING. AGRIMENSOR—MP. 1.357

SALTA, ENERO DE 2.006

PLANO DE:

**MENSURA PARA EXPROPIACION
 AVENIDA CIRCUNVALACION OESTE
 SECCION RUTA PROV.N°28 A RUTA PROV.N°24**

DEPARTAMENTO: CAPITAL
 LOCALIDAD: SAN LORENZO

PROPIETARIO: **GUYER, SANTIAGO**

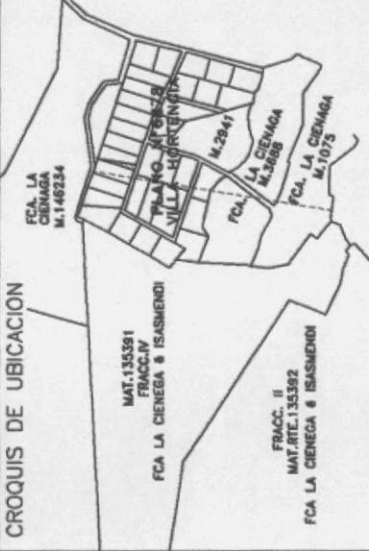
TITULO INSCRIPTO EN : CEDULA PARCELARIA

NOMENCLATURA CATASTRAL : SECCION: Z

MATRICULA: 89031 FRACCION: 9

ANTECEDENTES GRAFICOS : LAMINA CATASTRAL y PLANO N°6878

CROQUIS DE UBICACION



VISADO DE OTROS ORGANISMOS

DIRECCION GRAL DE INMUEBLES

EXPTE.N°18-18235

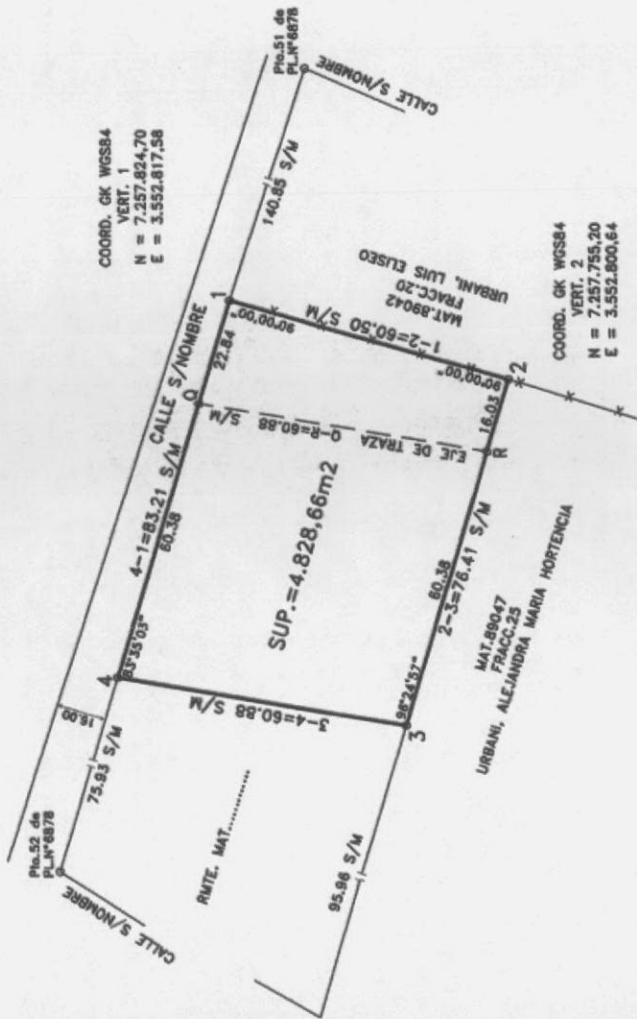
ESCALA 1:1.000



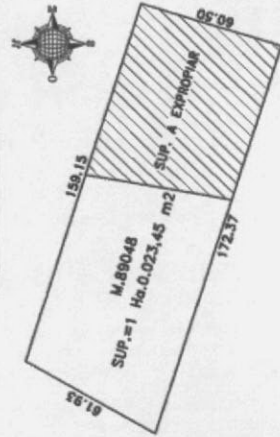
REFERENCIAS

- - - EJE TRAZA
- LIMITE DE MENSURA
- * ALAMBRADO
- o VERTICE

SUP. S/TITULO M.89048 1 Ha.0.023,45 m²
 SUP. A EXPROPIAR S/M 4.828,66 m²
 SUP. RMTE. 5.194,79 m²
 MAT.....



CROQUIS S/T Y DE AFECTACION (SIN ESCALA)



VINCULACION COORD. GK WGS84

Q N = 7.257.819,67
 E = 3.552.785,66
 R N = 7.257.759,68
 E = 3.552.785,25

COORD. GK WGS84
 VERT. 2
 N = 7.257.755,20
 E = 3.552.800,64

COORD. GK WGS84
 VERT. 1
 N = 7.257.824,70
 E = 3.552.817,58

PROFESIONAL
 OSCAR R. TAINCO
 INC. AGRIMENSOR-IMP. 1.387

SALTA, ENERO DE 2.006

PLANO DE:

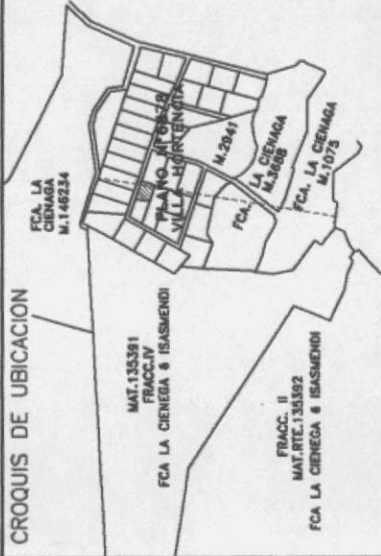
**MENSURA PARA EXPROPIACION
 AVENIDA CIRCUNVALACION OESTE
 SECCION RUTA PROV.N°26 A RUTA PROV.N°24**

DEPARTAMENTO: CAPITAL
 LOCALIDAD: SAN LORENZO

PROPIETARIO: **GUYER, SANTIAGO**

TITULO INSCRIPTO EN : CEDULA PARCELARIA
 NOMENCLATURA CATASTRAL : SECCION: Z
 MATRICULA: 89048 FRACCION: 26
 ANTECEDENTES GRAFICOS : LAMINA CATASTRAL Y PLANO N°6878

CROQUIS DE UBICACION




VISADO DE OTROS ORGANISMOS

DIRECCION GRAL DE INMUEBLES

EXPTE.N°18-18236

ESCALA 1:1.000

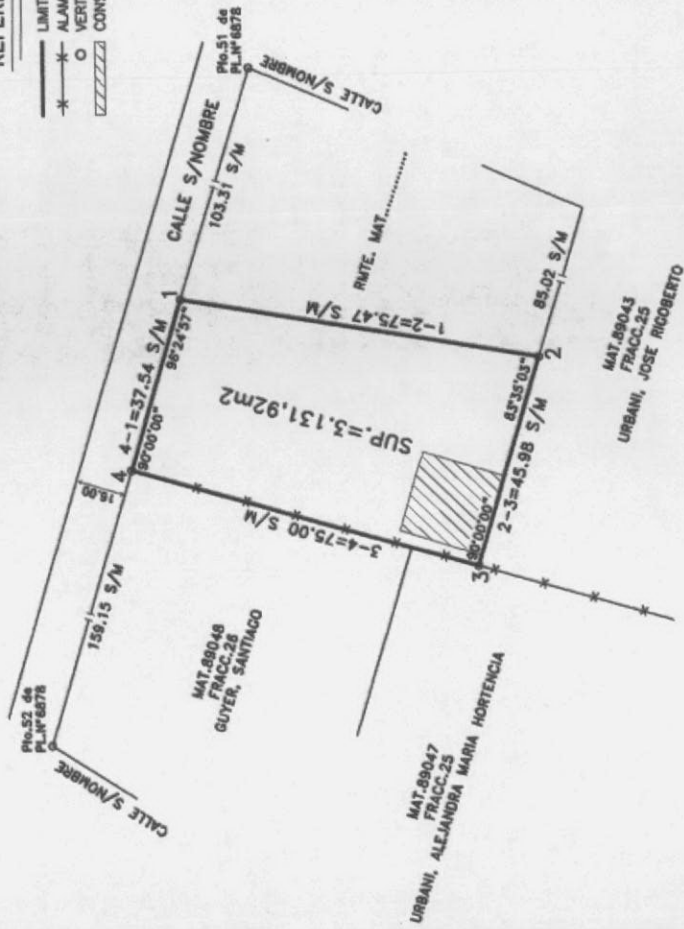


BALANCE DE SUPERFICIES

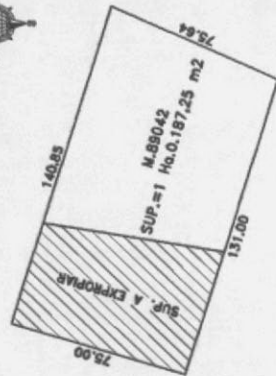
SUP. S/TITULO M.89042 1 Ha.0.187,25 m²
 SUP. A EXPROPIAR S/M 3.131,92 m²
 SUP. RMTE. 7.055,33 m²
 MAT.....

REFERENCIAS

- LIMITE DE MENSURA
- ALAMBRAO
- o VERTICE
- ▨ CONSTRUCCION EXISTENTE



CROQUIS S/T Y DE AFECTACION (SIN ESCALA)



PROFESIONAL
 OSCAR R. TANCO
 ING. AGRIMENSOR-IMP.1.387

SALTA, ENERO DE 2.006

PLANO DE:

**MENSURA PARA EXPROPIACION
 AVENIDA CIRCUNVALACION OESTE
 SECCION RUTA PROV.N°28 A RUTA PROV.N°24**

DEPARTAMENTO: CAPITAL
 LOCALIDAD: SAN LORENZO

PROPIETARIO: **URBANI, LUIS ELISEO**

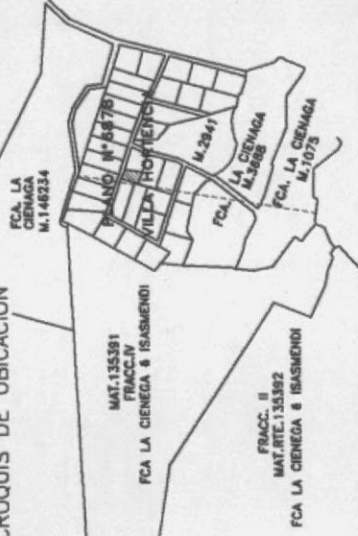
TITULO INSCRIPTO EN : CEDULA PARCELARIA

NOMENCLATURA CATASTRAL : SECCION: Z

MATRICULA: 89042 FRACCION: 20

ANTECEDENTES GRAFICOS : LAMINA CATASTRAL y PLANO N°6878

CROQUIS DE UBICACION




SELLADOS

VISADO DE OTROS ORGANISMOS

DIRECCION GRAL DE INMUEBLES

EXPTE.N°18-18237

ESCALA 1:1.000

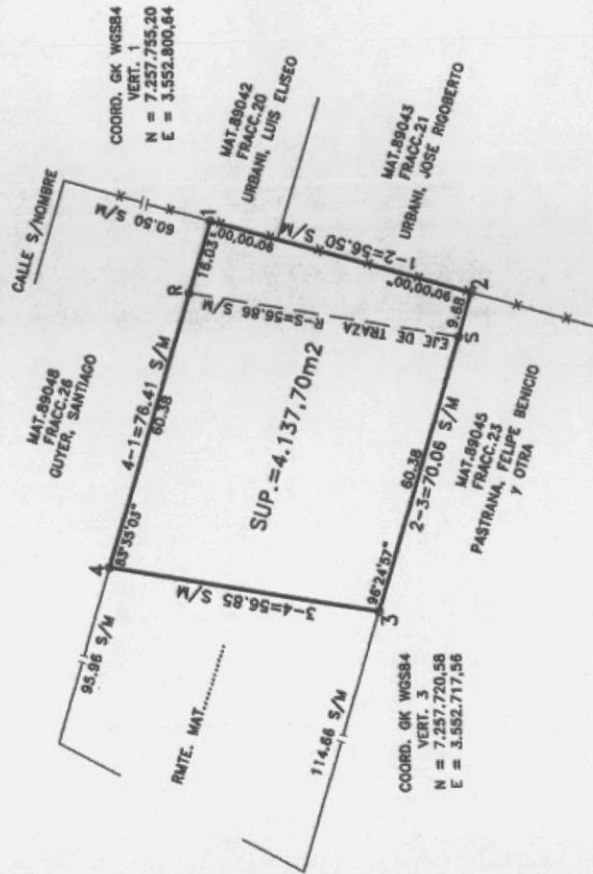


REFERENCIAS

- EJE TRAZA
- LIMITE DE MENSURA
- ALAMBRADO
- o VERTICE

BALANCE DE SUPERFICIES

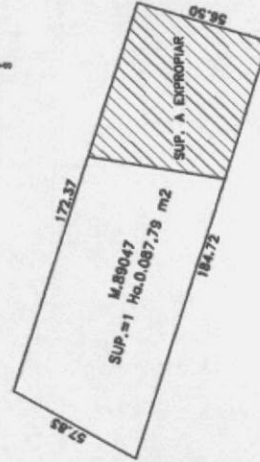
SUP. S/TITULO M.89047 1 Ha.0.087,79 m ²
SUP. A EXPROPIAR S/M 4.137,70 m ²
SUP. RMTE. 5.950,09 m ²
MAT.....	



VINCULACION COORD. GK WGSB4

R N = 7.257.759,69
 R E = 3.552.785,25
 S N = 7.257.703,67
 S E = 3.552.775,53

CROQUIS S/T Y DE AFECTACION (SIN ESCALA)



PROFESIONAL
 OSCAR R. TANCO
 ING. AGRIMENSOR-MP.1387

SALTA, ENERO DE 2.006

PLANO DE:

**MENSURA PARA EXPROPIACION
 AVENIDA CIRCUNVALACION OESTE
 SECCION RUTA PROV.N°28 A RUTA PROV.N°24**

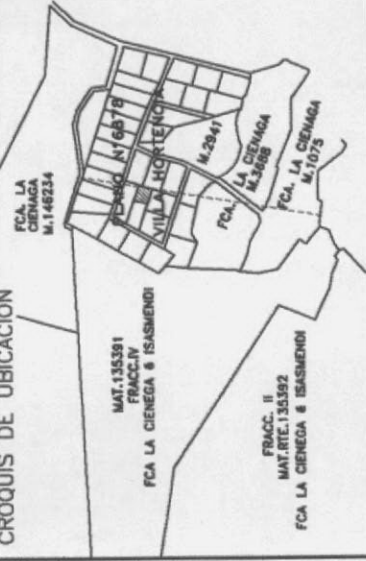
DEPARTAMENTO: CAPITAL
 LOCALIDAD: SAN LORENZO
 PROPIETARIO: URBANI, ALEJANDRA MARIA HORTENCIA

URBANI, ALEJANDRA MARIA HORTENCIA

TITULO INSCRIPTO EN : CEDULA PARCELARIA
 NOMENCLATURA CATASTRAL : SECCION: Z
 MATRICULA: 89047 FRACCION: 25

ANTECEDENTES GRAFICOS : LAMINA CATASTRAL y PLANO N°6878

CROQUIS DE UBICACION



VISADO DE OTROS ORGANISMOS

DIRECCION GRAL DE INMUEBLES

EXPTE.N°18-18238

ESCALA 1:1.000

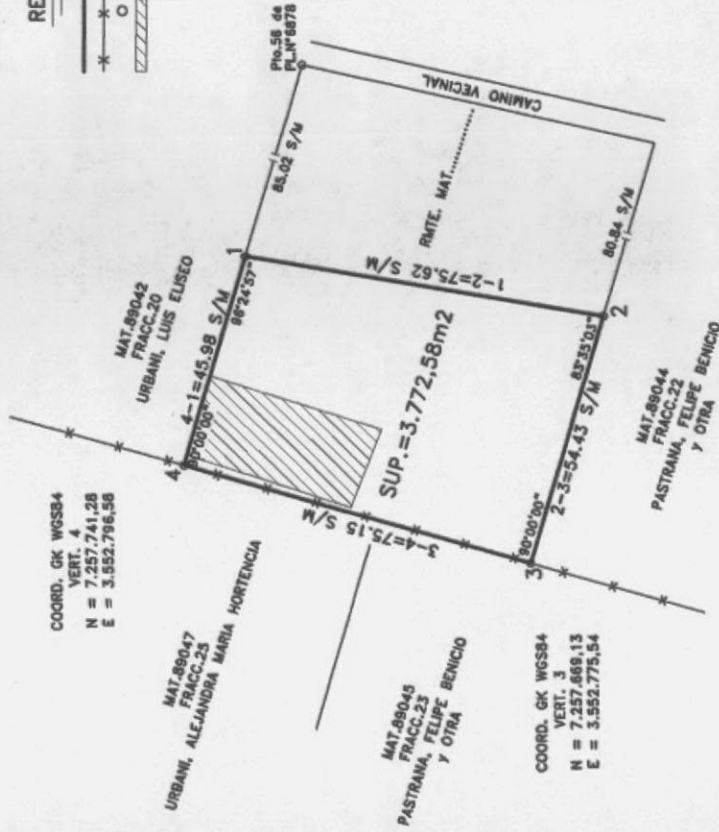


BALANCE DE SUPERFICIES

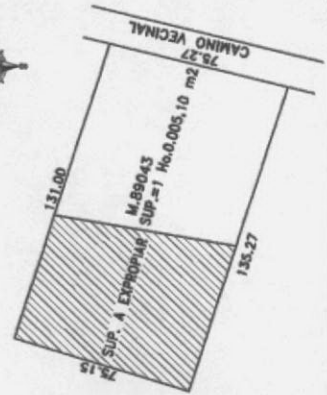
SUP. S/TITULO M.89043 1 Ha.0.005,10 m²
 SUP. A EXPROPIAR S/M 3.772,58 m²
 SUP. RMTE. 6.232,52 m²
 MAT.....

REFERENCIAS

- LIMITE DE MENSURA
- *— ALAMBRADO
- VERTICE
- ▨ CONSTRUCCION EXISTENTE



CROQUIS S/T Y DE AFECTACION (SIN ESCALA)



PROFESIONAL
 OSCAR R. TANCO
 INC. ACRIMENSOR-IMP.1.387

SALTA, ENERO DE 2.006

PLANO DE:

**MENSURA PARA EXPROPIACION
 AVENIDA CIRCUNVALACION OESTE
 SECCION RUTA PROV.N°28 A RUTA PROV.N°24**

DEPARTAMENTO: CAPITAL
 LOCALIDAD: SAN LORENZO

PROPIETARIO: **URBANI, JOSE RIGOBERTO**

TITULO INSCRIPTO EN : CEDULA PARCELARIA

NOMENCLATURA CATASTRAL : SECCION: Z

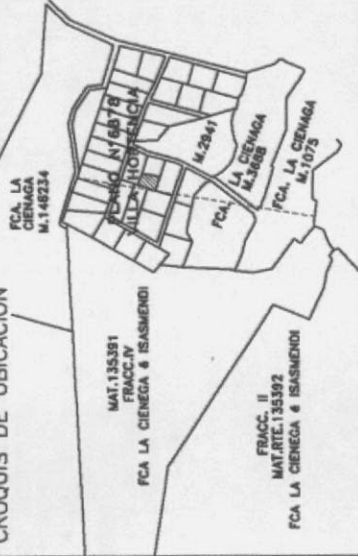
MATRICULA: 89043 FRACCION: 21

ANTECEDENTES GRAFICOS : LAMINA CATASTRAL Y PLANO N°6878

CROQUIS DE UBICACION



SELLADOS




VISADO DE OTROS ORGANISMOS

DIRECCION GRAL DE INMUEBLES

EXPT.E.N°18-18239

ESCALA 1:1.000

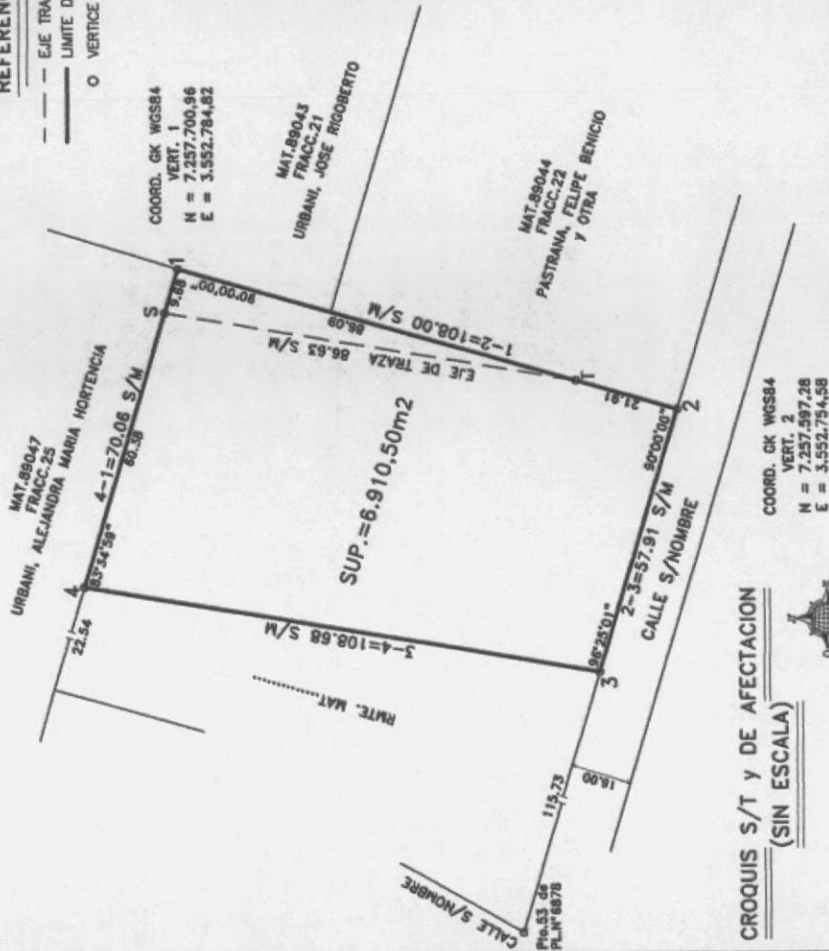


BALANCE DE SUPERFICIES

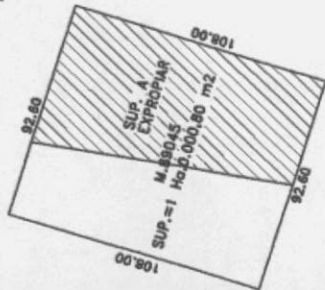
SUP. S/TITULO M.89045 1 Ha.0.000,80 m²
 SUP. A EXPROPIAR S/M 6.910,50 m²
 SUP. RMTE. 3.090,30 m²
 MAT.....

REFERENCIAS

--- EJE TRAZA
 --- LIMITE DE MENSURA
 O VERTICE



CROQUIS S/T Y DE AFECTACION (SIN ESCALA)



PROFESIONAL
 OSCAR R. TANCO
 ING. AGRIMENSOR-IMP.1.387

SALTA, ENERO DE 2.006

PLANO DE:

MENSURA PARA EXPROPIACION
AVENIDA CIRCUNVALACION OESTE
SECCION RUTA PROV.N°28 A RUTA PROV.N°24

DEPARTAMENTO: CAPITAL
 LOCALIDAD: SAN LORENZO

PROPIETARIOS: **PASTRANA, FELIPE BENICIO**
PADILLA DE PASTRANA, VENANCIA

TITULO INSCRIPTO EN : CEDULA PARCELARIA

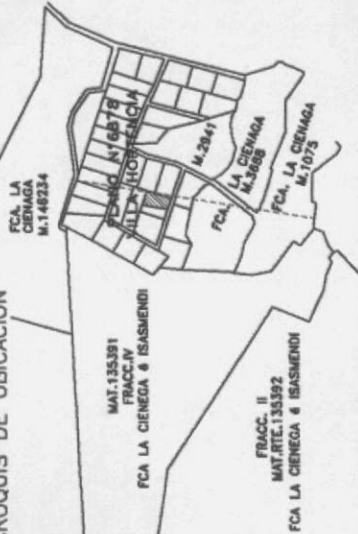
NOMENCLATURA CATASTRAL : SECCION: Z

MATRICULA: 89045 FRACCION: 23

ANTECEDENTES GRAFICOS : LAMINA CATASTRAL Y PLANO N°6878

CROQUIS DE UBICACION

SELLADOS

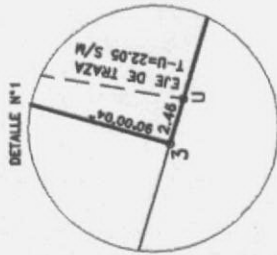


VISADO DE OTROS ORGANISMOS

DIRECCION GRAL DE INMUEBLES

EXPTE.N°18-18240

ESCALA 1:1.000



BALANCE DE SUPERFICIES

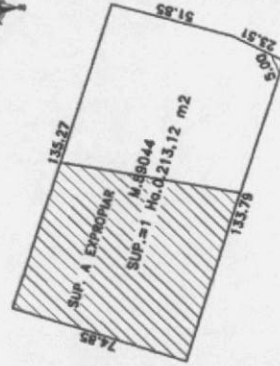
SUP. S/TITULO M.89044 1 Ha.0.213,12 m2
 SUP. A EXPROPIAR S/M 4.388,80 m2
 SUP. RMTE. 5.824,32 m2
 MAT.....

REFERENCIAS

--- EJE TRAZA
 --- LIMITE DE MENSURA
 O VERTICE



CROQUIS S/T Y DE AFECTACION
(SIN ESCALA)



COORD. GK WGS84
 VERT. 2
 N = 7.257.579,68
 E = 3.552.814,91

VINCULACION COORD. GK WGS84

T N = 7.257.618,32
 E = 3.552.760,71
 U N = 7.257.596,59
 E = 3.552.756,94

--- PROFESIONAL
 OSCAR R. TANCO
 INC. AGRIMENSOR-IMP. 1.387

SALTA, ENERO DE 2.006

PLANO DE:

**MENSURA PARA EXPROPIACION
 AVENIDA CIRCUNVALACION OESTE
 SECCION RUTA PROV.N°28 A RUTA PROV.N°24**

DEPARTAMENTO: CAPITAL
 LOCALIDAD: SAN LORENZO

PROPIETARIOS: **PASTRANA, FELIPE BENICIO
 PADILLA DE PASTRANA, VENANCIA**

TITULO INSCRIPTO EN : CEDULA PARCELARIA

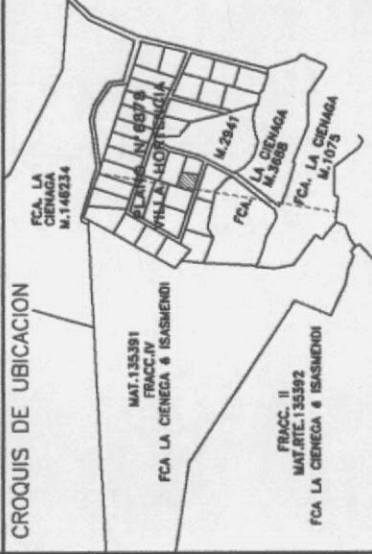
NOMENCLATURA CATASTRAL : SECCION: Z

MATRICULA: 89044 FRACCION: 22

ANTECEDENTES GRAFICOS : LAMINA CATASTRAL y PLANO N°6878

CROQUIS DE UBICACION

SELLADOS



VISADO DE OTROS ORGANISMOS

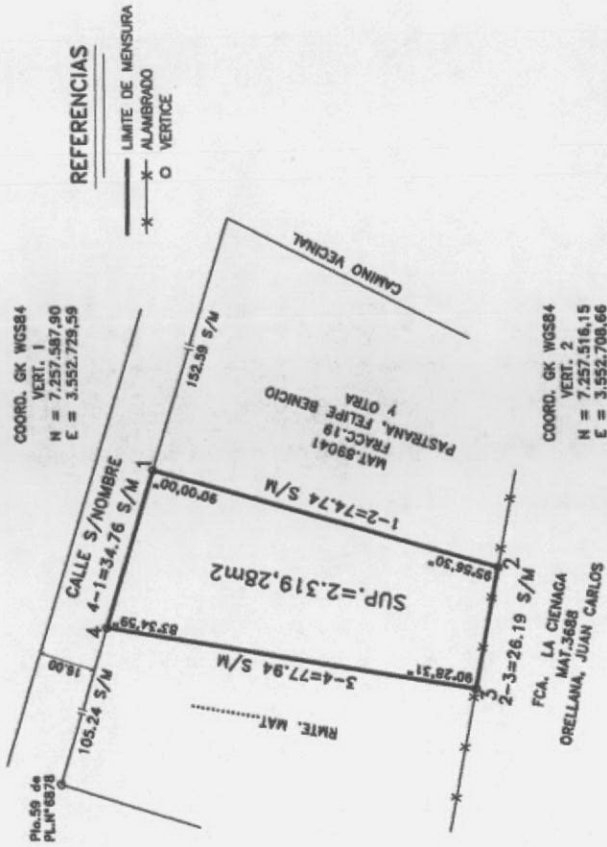

DIRECCION GRAL DE INMUEBLES

EXPTE.N°18-18241

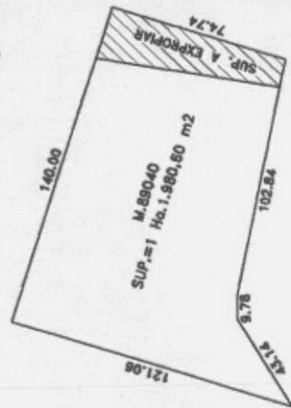
ESCALA 1:1.000

BALANCE DE SUPERFICIES

SUP. S/TITULO M.89040 1 Ha.1.980,60 m²
 SUP. A EXPROPIAR S/M 2.319,28 m²
 SUP. RMTE. 9.661,32 m²
 MAT.....



CROQUIS S/T Y DE AFECTACION
(SIN ESCALA)



PROFESIONAL
 OSCAR R. TANCO
 INC. AGRIMENSOR-IMP.1387

SALTA, ENERO DE 2.006

PLANO DE:

**MENSURA PARA EXPROPIACION
 AVENIDA CIRCUNVALACION OESTE**

SECCION RUTA PROV.N°26 A RUTA PROV.N°24

DEPARTAMENTO: CAPITAL

LOCALIDAD: SAN LORENZO

PROPIETARIO: **GUYER, SANTIAGO**

TITULO INSCRIPTO EN : CEDULA PARCELARIA

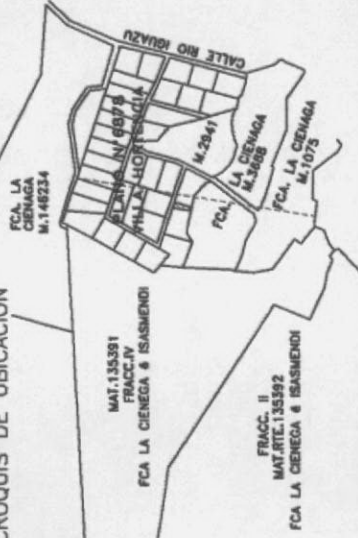
NOMENCLATURA CATASTRAL : SECCION: Z

MATRICULA: 89040 FRACCION: 18

ANTECEDENTES GRAFICOS : LAMINA CATASTRAL y PLANO N°6878

CROQUIS DE UBICACION

SELLADOS



VISADO DE OTROS ORGANISMOS

DIRECCION GRAL DE INMUEBLES

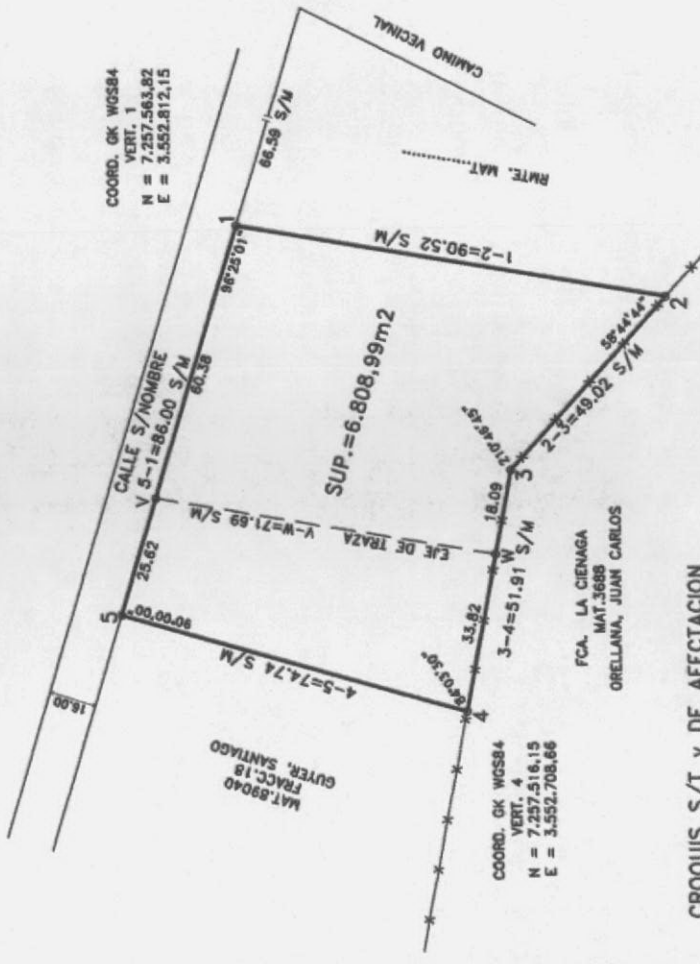
EXPTE.N°18-18273

ESCALA 1:1.000

REFERENCIAS

- EJE TRAZA
- LIMITE DE MENSURA
- ALAMBRADO
- o VERTICE

- SUP. S/TITULO M.89041 1 Ha.1.967,92 m² d/o
- SUP. A EXPROPIAR S/M 6.808,99 m²
- SUP. RMTE. 5.158,93 m²
- MAT.....

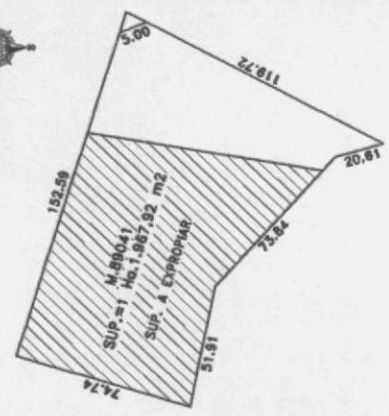


COORD. GK WGS84
VERT. 4
N = 7.257.516,15
E = 3.552.708,66

COORD. GK WGS84
VERT. 1
N = 7.257.563,82
E = 3.552.812,15



CROQUIS S/T Y DE AFECTACION
(SIN ESCALA)



VINCULACION COORD. GK WGS84
V N = 7.257.580,72
E = 3.552.754,19
W N = 7.257.510,09
E = 3.552.741,83

PROFESIONAL
OSCAR R. TANCO
ING. AGRIMENSOR-IMP.1.387

SALTA, ENERO DE 2.006

PLANO DE:

**MENSURA PARA EXPROPIACION
AVENIDA CIRCUNVALACION OESTE**

SECCION RUTA PROV.N°28 A RUTA PROV.N°24

DEPARTAMENTO: CAPITAL
LOCALIDAD: SAN LORENZO

PROPIETARIOS: **PASTRANA, FELIPE BENICIO
PADILLA DE PASTRANA, VENANCIA**

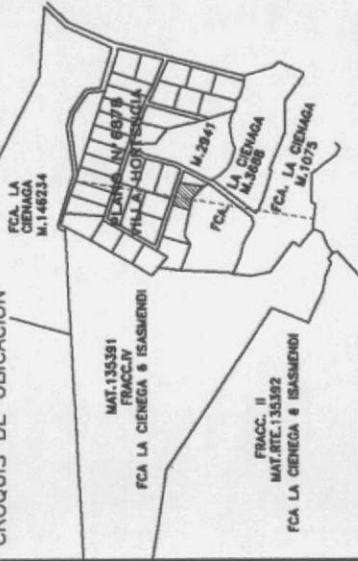
TITULO INSCRIPTO EN : CEDULA PARCELARIA

NOMENCLATURA CATASTRAL : SECCION: Z

MATRICULA: 89041 FRACCION: 19

ANTECEDENTES GRAFICOS : LAMINA CATASTRAL Y PLANO N°6878

CROQUIS DE UBICACION




SELLADOS

VISADO DE OTROS ORGANISMOS

DIRECCION GRAL DE INMUEBLES

EXPTE.N°18-18274

ESCALA 1:2.000

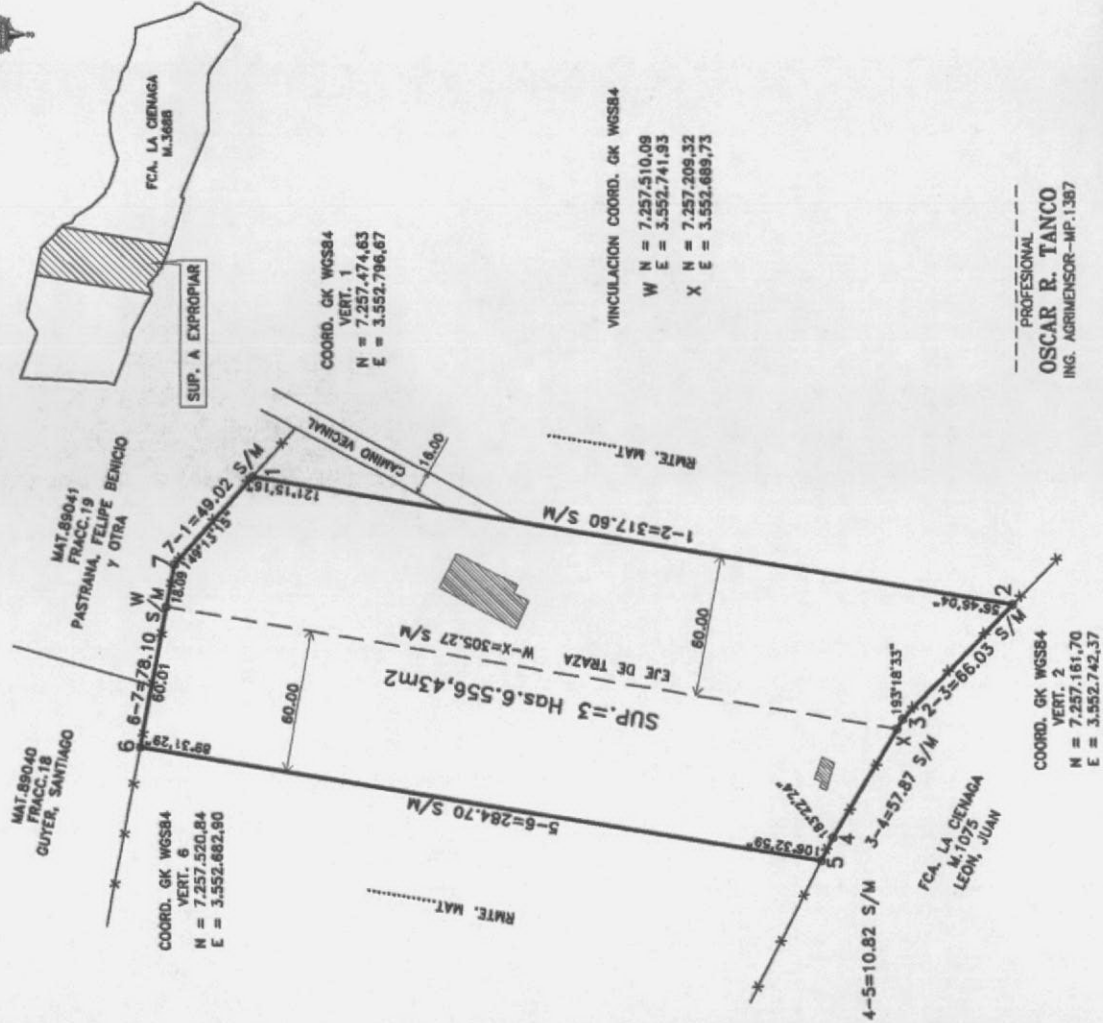


REFERENCIAS

- EJE TRAZA
- LIMITE DE MENSURA
- ALAMBRADO
- o VERTICE
- ▤ CONSTRUCCION EXISTENTE

SUP. S/TITULO M.3688 20 Has.0.000,00 m2
 SUP. A EXPROPIAR S/M 3 Has.6.556,43 m2
 SUP. RMTE. 16 Has.3.443,57 m2
 MAT.....

CROQUIS S/T Y DE AFECTACION (SIN ESCALA)



COORD. GK WGS84
 VERT. 6
 N = 7.257.520,84
 E = 3.552.682,80

COORD. GK WGS84
 VERT. 1
 N = 7.257.474,63
 E = 3.552.796,67

VINCULACION COORD. GK WGS84
 W N = 7.257.510,09
 E = 3.552.741,93
 X N = 7.257.209,32
 E = 3.552.689,73

COORD. GK WGS84
 VERT. 2
 N = 7.257.161,70
 E = 3.552.742,37

PROFESIONAL
 OSCAR R. TANCO
 ING. AGRIMENSOR-IMP.1387

SALTA, ENERO DE 2.006

PLANO DE:

MENSURA PARA EXPROPIACION
AVENIDA CIRCUNVALACION OESTE
SECCION RUTA PROV.N°28 A RUTA PROV.N°24

DEPARTAMENTO: CAPITAL
 LOCALIDAD: SAN LORENZO
 PROPIEDAD: FCA. LA CIENAGA

PROPIETARIO: **ORELLANA, JUAN CARLOS**

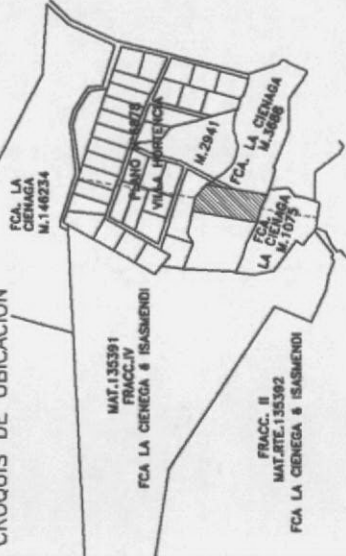
TITULO INSCRIPTO EN : CEDULA PARCELARIA

NOMENCLATURA CATASTRAL : MATRICULA: 3688

ANTECEDENTES GRAFICOS : LAMINA CATASTRAL

CROQUIS DE UBICACION

SELLADOS




VISADO DE OTROS ORGANISMOS

DIRECCION GRAL DE INMUEBLES

EXPTE.N°18-18242

ESCALA 1:2.000



REFERENCIAS

- EJE TRAZA
- LIMITE DE MENSURA
- ALAMBRAO
- o VERTICE

SUP. S/TITULO M.1075 NO CITA
 SUP. A EXPROPIAR s/m 2 Has.4.961,06 m2

COORD. GK WGS84
 VERT. 10
 N = 7.257.240,34
 E = 3.552.634,72

VINCULACION COORD. GK WGS84

X N = 7.257.208,32
 E = 3.552.666,75

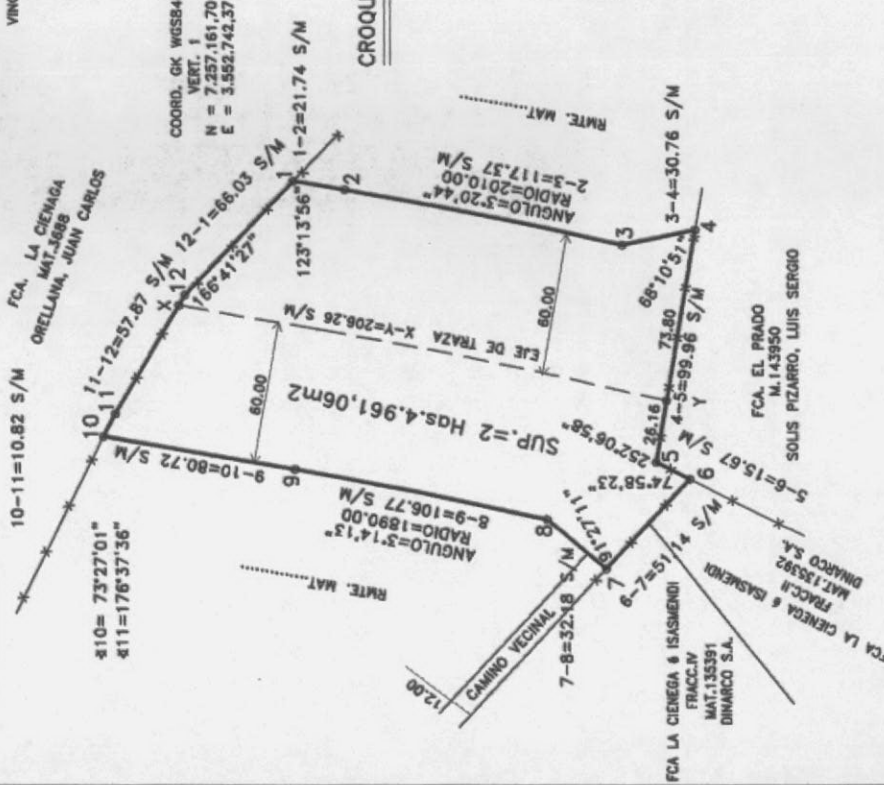
Y N = 7.257.007,17
 E = 3.552.649,06

FCA. LA CIENAGA
 MAT. 3688
 ORELLANA, JUAN CARLOS

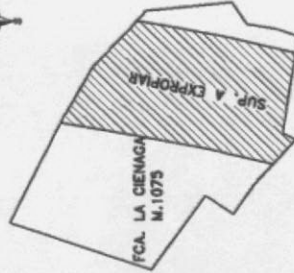
FCA. LA CIENAGA
 MAT. 3688
 ORELLANA, JUAN CARLOS

410 = 73°27'01"
 411 = 176°37'36"

COORD. GK WGS84
 VERT. 1
 N = 7.257.161,70
 E = 3.552.742,37



CROQUIS S/T Y DE AFECTACION
 (SIN ESCALA)



SALTA, ENERO DE 2.006

PLANO DE:

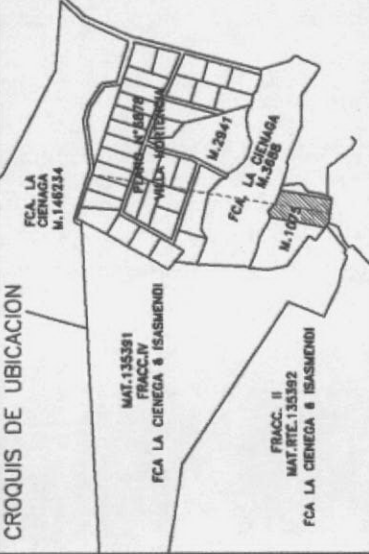
**MENSURA PARA EXPROPIACION
 AVENIDA CIRCUNVALACION OESTE
 SECCION RUTA PROV.N°28 A RUTA PROV.N°24**

DEPARTAMENTO: CAPITAL
 LOCALIDAD: SAN LORENZO
 PROPIEDAD: FCA. LA CIENAGA
 PROPIETARIO: **LEON, JUAN**

TITULO INSCRIPTO EN : CEDULA PARCELARIA

NOMENCLATURA CATASTRAL : MATRICULA: 1075
 ANTECEDENTES GRAFICOS : LAMINA CATASTRAL

CROQUIS DE UBICACION



VISADO DE OTROS ORGANISMOS

DIRECCION GRAL DE INMUEBLES

EXPTE. N° 18-18243

PROFESIONAL
 OSCAR R. TANCO
 ING. AGRIMENSOR-MP. 1.367


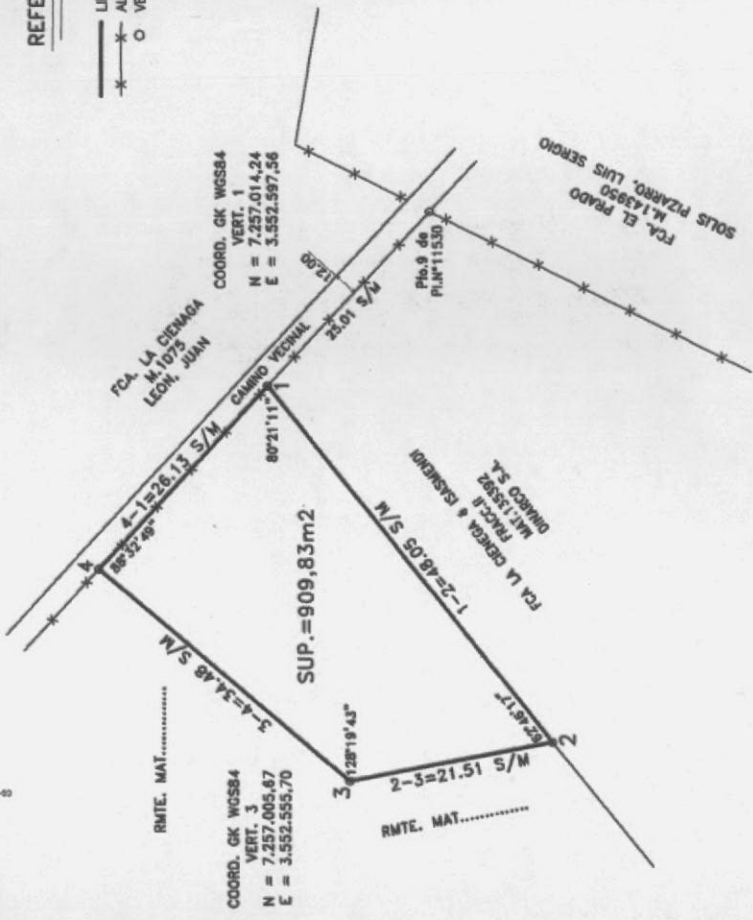

ESCALA 1:500



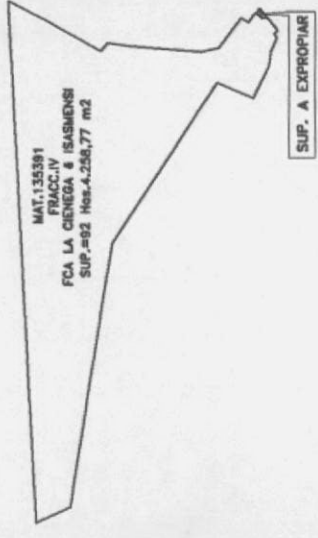
BALANCE DE SUPERFICIES

SUP. S/TITULO M.135391.....92 Has.4.258,77 m²
 SUP. A EXPROPIAR S/M 909,83 m²
 SUP. RMTE.
 MAT.....

REFERENCIAS



CROQUIS S/T Y DE AFECTACION (SIN ESCALA)



PROFESIONAL
OSCAR R. TANCO
 ING. AGRIMENSOR-IMP. 1.387

SALTA, ENERO DE 2.006

PLANO DE:

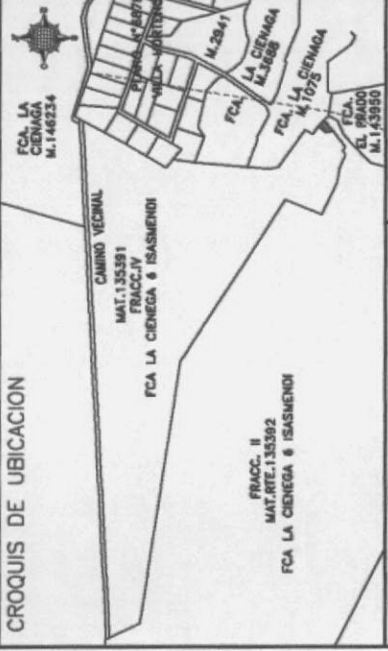
**MENSURA PARA EXPROPIACION
 AVENIDA CIRCUNVALACION OESTE
 SECCION RUTA PROV.N°28 A RUTA PROV.N°24**

DEPARTAMENTO: CAPITAL
 LOCALIDAD: SAN LORENZO
 PROPIEDAD: FCA. LA CIENAGA é ISASMENDI
 PROPIETARIO:

DINARCO S.A.

TITULO INSCRIPTO EN : CEDULA PARCELARIA

NOMENCLATURA CATASTRAL : FRACCION: IV MATRICULA: 135391
 ANTECEDENTES GRAFICOS : LAM. CATASTRAL-PLANO N°11530-11573
 CROQUIS DE UBICACION SELLADOS



VISADO DE OTROS ORGANISMOS

DIRECCION GRAL DE INMUEBLES

EXPTE.N° 18-18244

ESCALA 1:2.000



REFERENCIAS

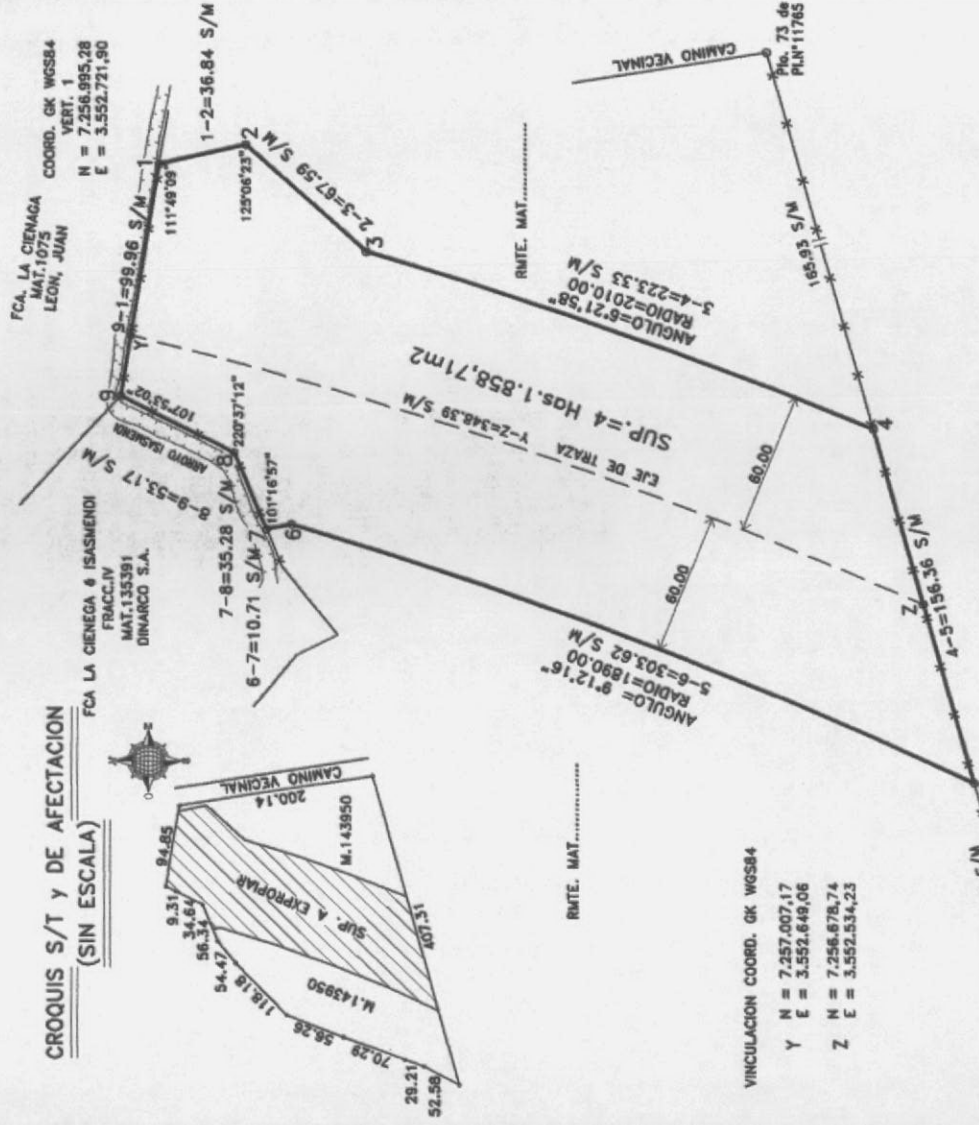
- - - EJE TRAZA
- - - LIMITE DE MENSURA
- x - ALAMBREADO
- o VERTICE

BALANCE DE SUPERFICIES

SUP. S/TITULO M.143950.....	8 Has.3.825,44 m ²
SUP. A EXPROPIAR S/M	4 Has.1.858,71 m ²
SUP. RMTE.....	4 Has.1.966,73 m ²
MAT.....	

CROQUIS S/T Y DE AFECTACION (SIN ESCALA)

FCA LA CIENEGA & ISASMENDI
FRACCC.IV
MAT.135391
DINARCO S.A.



VINCULACION COORD. GK WGS84

Y	N = 7.257.007,17	E = 3.552.649,06
Z	N = 7.256.678,74	E = 3.552.534,23

Plat. 44 de
PLP-11765
COORD. GK WGS84
VERT. 5
N = 7.256.657,70
E = 3.552.458,06

FCA. EL PRADO
MAT.143951
SOLIS, ATICHA DEL VALLE

PROFESIONAL
OSCAR R. TANCO
INC. AGRIMENSOR-MP.1.357

SALTA, ENERO DE 2.006

PLANO DE:

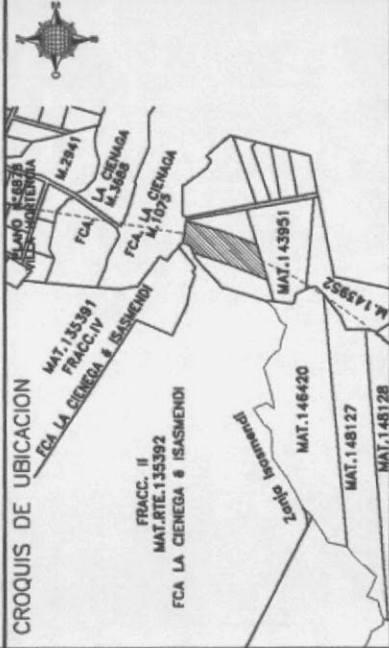
**MENSURA PARA EXPROPIACION
AVENIDA CIRCUNVALACION OESTE**

SECCION RUTA PROV.N°28 A RUTA PROV.N°24

DEPARTAMENTO: CAPITAL
LOCALIDAD DE: SAN LORENZO
PROPIEDAD: FCA. EL PRADO
PROPIETARIO: SOLIS PIZARRO, LUIS SERGIO

TITULO INSCRIPTO EN : CEDULA PARCELARIA
NOMENCLATURA CATASTRAL : MATRICULA: 143950
ANTECEDENTES GRAFICOS : LAMINA CATASTRAL-PLANO N°11765

CROQUIS DE UBICACION



VISADO DE OTROS ORGANISMOS

DIRECCION GRAL DE INMUEBLES

EXPTE.N°18-18248

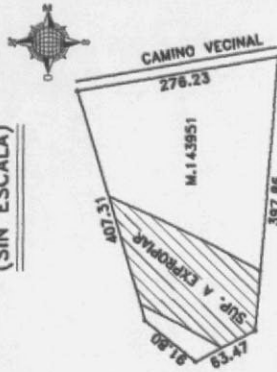
ESCALA 1:2.000

REFERENCIAS

- EJE TRAZA
- LIMITE DE MENSURA
- * ALAMBRAO
- o VERTICE

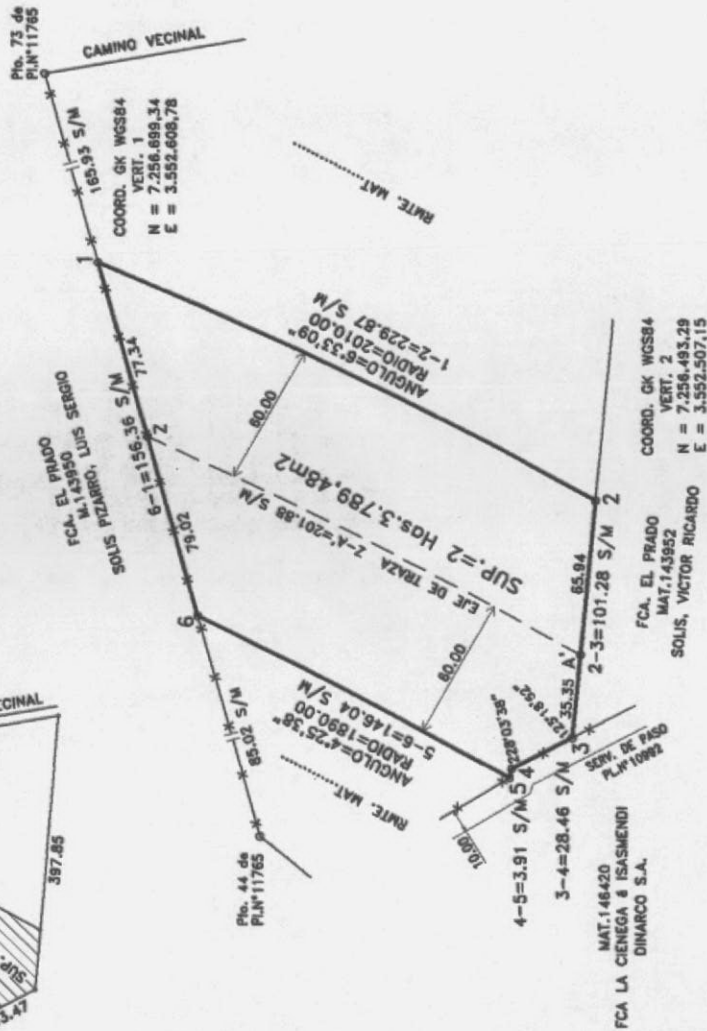
SUP. S/TITULO M.143951..... 8 Has.3.738,49 m²
 SUP. A EXPROPIAR S/M 2 Has.3.789,48 m²
 SUP. RMTE. 5 Has.,9949,01 m²
 MAT.....

CROQUIS S/T Y DE AFECTACION (SIN ESCALA)



VINCULACION COORD. GK WGS84

Z N = 7.256.678,74
 E = 3.552.534,23
 A' N = 7.256.499,51
 E = 3.552.441,50



PROFESIONAL
 OSCAR R. TANCO
 ING. AGRIMENSOR-IMP.1387

SALTA, ENERO DE 2.006

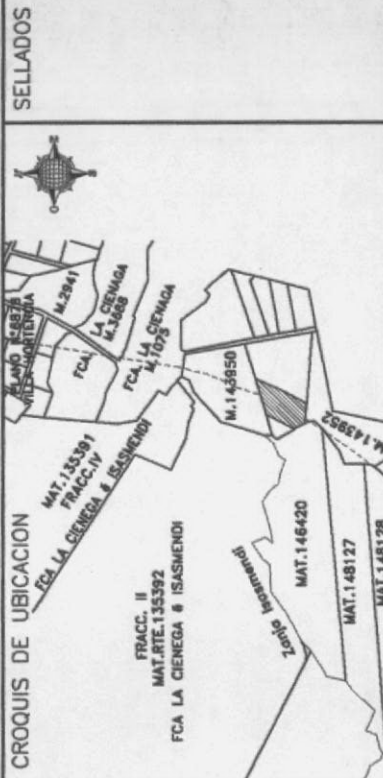
PLANO DE:

**MENSURA PARA EXPROPIACION
 AVENIDA CIRCUNVALACION OESTE
 SECCION RUTA PROV.N°28 A RUTA PROV.N°24**

DEPARTAMENTO: CAPITAL
 LOCALIDAD DE: SAN LORENZO
 PROPIEDAD: FCA. EL PRADO
 PROPIETARIO:

SOLIS, ATOCHA DEL VALLE

TITULO INSCRIPTO EN : CEDULA PARCELARIA
 NOMENCLATURA CATASTRAL : MATRICULA: 143951
 ANTECEDENTES GRAFICOS : LAMINA CATASTRAL-PLANO N°11765



VISADO DE OTROS ORGANISMOS

DIRECCION GRAL DE INMUEBLES

EXPTE.N° 18-18250

ESCALA 1:1.000

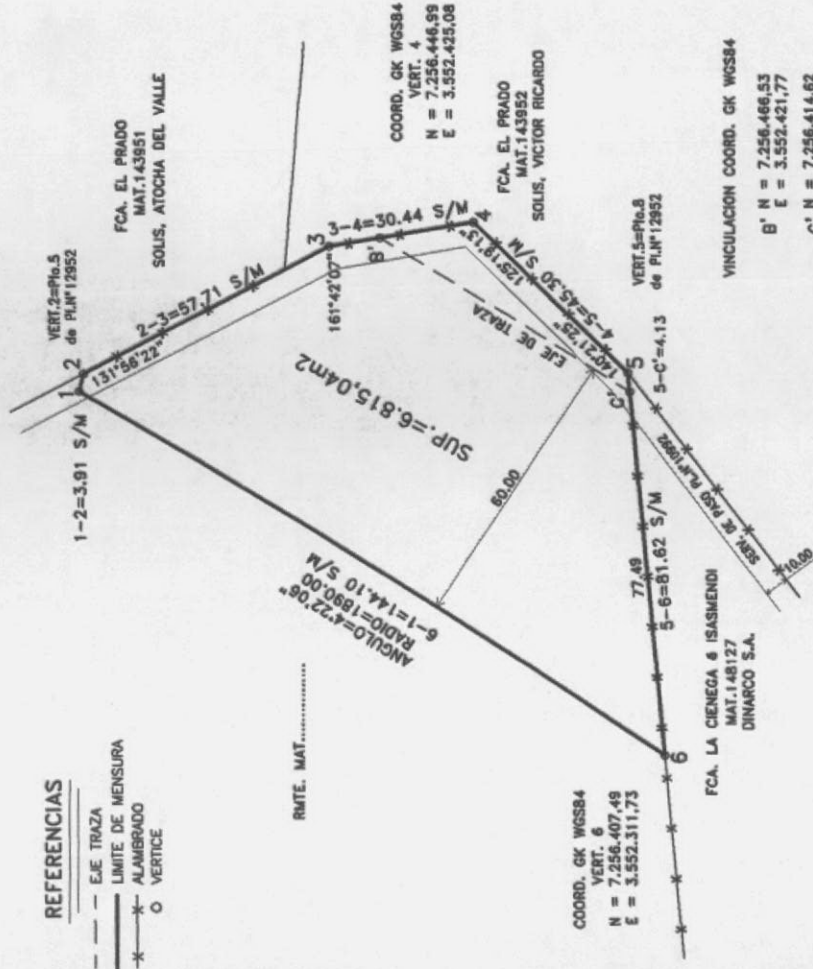


REFERENCIAS

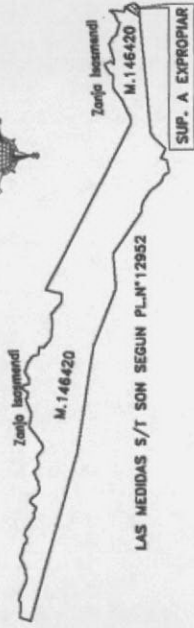
- E.E. TRAZA
- LIMITE DE MENSURA
- * ALAMBRADO
- o VERTICE

BALANCE DE SUPERFICIES

SUP. S/TITULO M.146420.....173 Has.3.401,00 m2
 SUP. A EXPROPIAR S/M 6.815,04 m2
 SUP. RMTE.172 Has.6.585,96 m2
 MAT.....



CROQUIS S/T Y DE AFECTACION (SIN ESCALA)



SALTA, ENERO DE 2.006

PLANO DE:

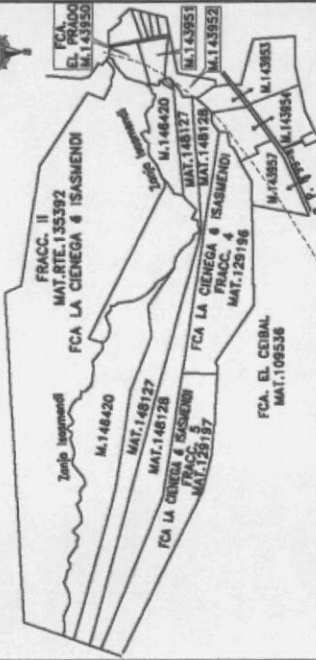
**MENSURA PARA EXPROPIACION
 AVENIDA CIRCUNVALACION OESTE
 SECCION RUTA PROV.N°28 A RUTA PROV.N°24**

DEPARTAMENTO: CAPITAL
 LOCALIDAD: SAN LORENZO
 PROPIEDAD: FCA. LA CIENEGA é ISASMENDI
 PROPIETARIO:

DINARCO S.A.

TITULO INSCRIPTO EN : CEDULA PARCELARIA
 NOMENCLATURA CATASTRAL : MATRICULA: 146420
 ANTECEDENTES GRAFICOS : LAMINA CATASTRAL-PLANO N°12952

CROQUIS DE UBICACION




VISADO DE OTROS ORGANISMOS

DIRECCION GRAL DE INMUEBLES

EXPTE.N°18-18245

PROFESIONAL
OSCAR R. TANCO
 ING. AGRIMENSOR-MP.1387

ESCALA 1:2.000



REFERENCIAS

- - - EJE TRAZA
- LIMITE DE MENSURA
- ALAMBRADO
- o VERTICE

BALANCE DE SUPERFICIES

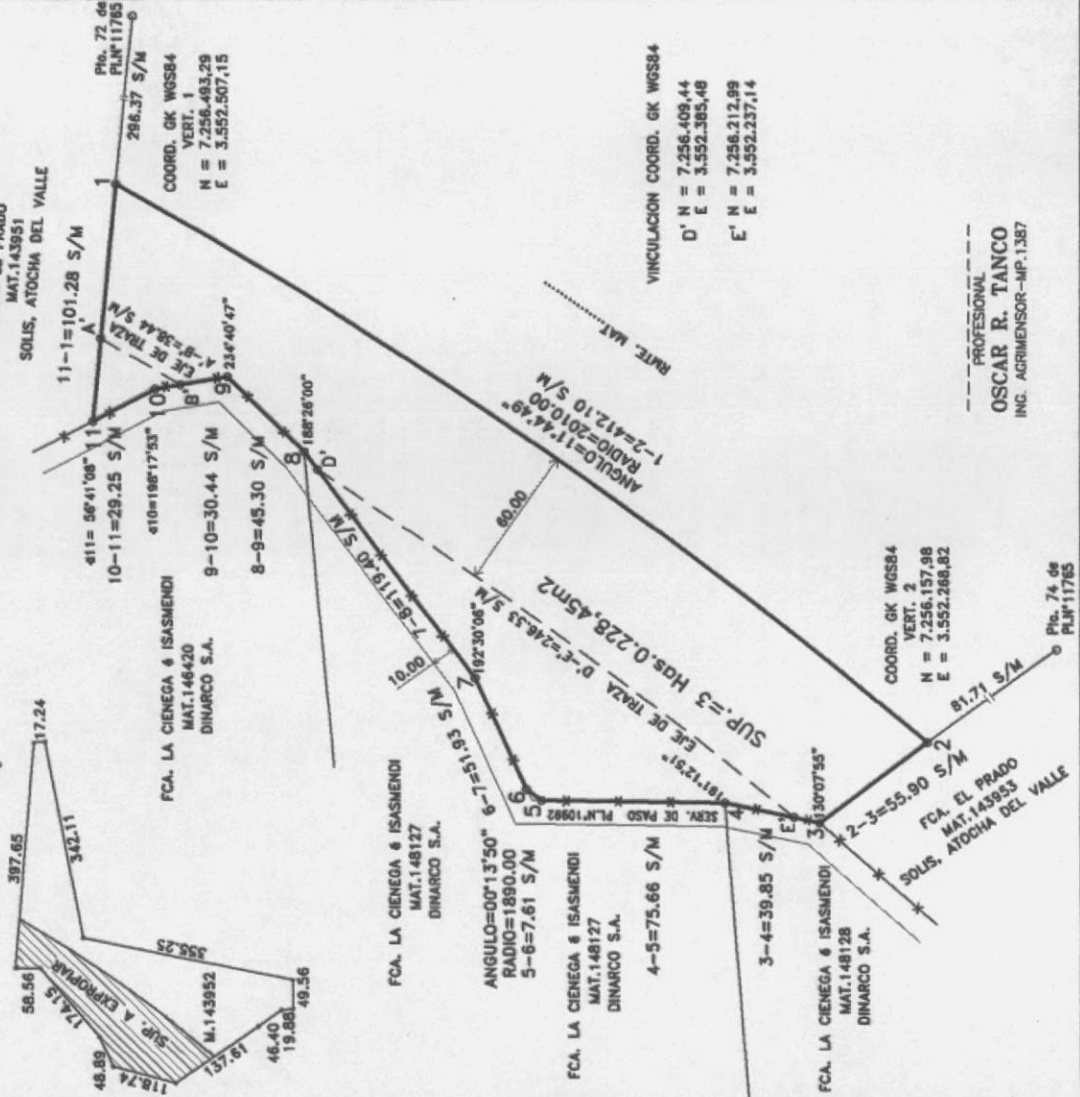
SUP. S/TITULO M.143952..... 8 Has.3.843,21 m²

SUP. A EXPROPIAR S/M 3 Has.0.228,45 m²

SUP. RMTE. 5 Has.3.614,76 m²

MAT.....

CROQUIS S/T Y DE AFECTACION (SIN ESCALA)



VINCULACION COORD. GK WGS84

A' N = 7.256.499,51
E = 3.552.441,50

B' N = 7.256.468,53
E = 3.552.421,77

VINCULACION COORD. GK WGS84

D' N = 7.256.409,44
E = 3.552.385,48

E' N = 7.256.212,99
E = 3.552.237,14

COORD. GK WGS84

VERT. 2

N = 7.256.157,98
E = 3.552.268,82

PROFESIONAL

OSCAR R. TAINCO

INC. AGRIMENSOR - MP.1387

Fig. 74 de PLN°11785

SALTA, ENERO DE 2.006

PLANO DE:

MENSURA PARA EXPROPIACION

AVENIDA CIRCUNVALACION OESTE

SECCION RUTA PROV.N°28 A RUTA PROV.N°24

DEPARTAMENTO: CAPITAL

LOCALIDAD DE: SAN LORENZO

PROPIEDAD: FCA. EL PRADO

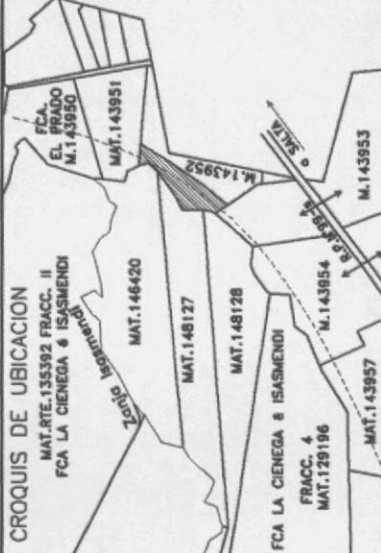
PROPIETARIO: **SOLIS, VICTOR RICARDO**

TITULO INSCRIPTO EN : CEDULA PARCELARIA

NOMENCLATURA CATASTRAL : MATRICULA: 143952

ANTECEDENTES GRAFICOS : LAMINA CATASTRAL-PLANO N°11765

CROQUIS DE UBICACION



VISADO DE OTROS ORGANISMOS

DIRECCION GRAL DE INMUEBLES

EXPTE.N°18-18252

ESCALA 1:2.000



REFERENCIAS

- - - EJE TRAZA
- - - LIMITE DE MENSURA
- * ALAMBRADO
- o VERTICE

VINCULACION COORD. GK WGS84
 C' N = 7.256.414,82
 E = 3.552.386,88
 D' N = 7.256.409,44
 E = 3.552.385,46

COORD. GK WGS84
 VERT. 4
 N = 7.256.407,49
 E = 3.552.311,73

COORD. GK WGS84
 VERT. 1
 N = 7.256.415,00
 E = 3.552.383,00

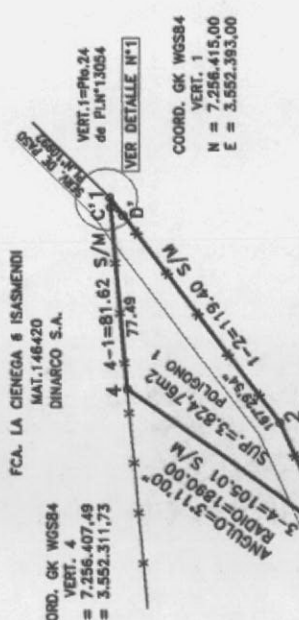
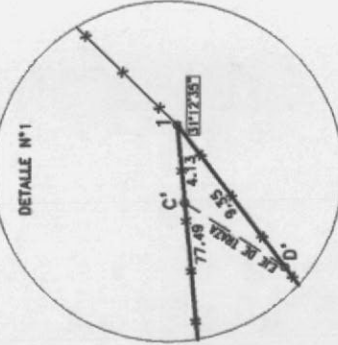
RMTE. MAT.....

COORD. GK WGS84
 VERT. 7
 N = 7.256.236,24
 E = 3.552.177,85

COORD. GK WGS84
 VERT. 6
 N = 7.256.241,25
 E = 3.552.243,34

FCA. LA CIENEGA & ISASMENDI
 MAT.148128
 DINARCO S.A.

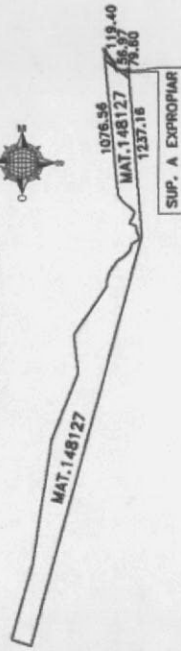
FCA. EL PRADO
 MAT.143952
 SOLIS, VICTOR RICARDO



BALANCE DE SUPERFICIES

SUP. S/M POLIGONO 1	3.824,76 m ²
SUP. S/M POLIGONO 2	2.422,37 m ²
SUP. S/TITULO M.148127.....86 Has.6.962,00 m ²	
SUP. A EXPROPIAR S/M	6.247,13 m ²
SUP. RMTE.....86 Has.0.714,87 m ²	
MAT.....	

CROQUIS S/T Y DE AFECTACION (SIN ESCALA)



PROFESIONAL
 OSCAR R. TAINCO
 INC. AGRIMENSOR - MP. 1.387

SALTA, ENERO DE 2.006

PLANO DE:

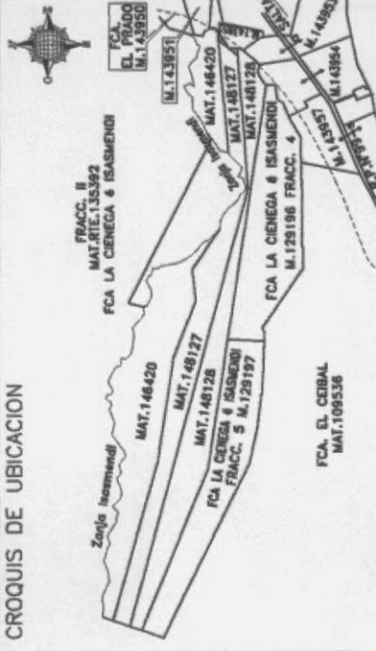
**MENSURA PARA EXPROPIACION
 AVENIDA CIRCUNVALACION OESTE
 SECCION RUTA PROV.N°28 A RUTA PROV.N°24**

DEPARTAMENTO: CAPITAL
 LOCALIDAD: SAN LORENZO
 PROPIEDAD: FCA. LA CIENEGA é ISASMENDI
 PROPIETARIO: **DINARCO S.A.**

TITULO INSCRIPTO EN : CEDULA PARCELARIA
 NOMENCLATURA CATASTRAL : MATRICULA: 148127
 ANTECEDENTES GRAFICOS : LAM. CATASTRAL Y PL. N°12952-13054

CROQUIS DE UBICACION

SELLADOS



VISADO DE OTROS ORGANISMOS

DIRECCION GRAL DE INMUEBLES

EXPTE.N°18-18246

ESCALA 1:2.000



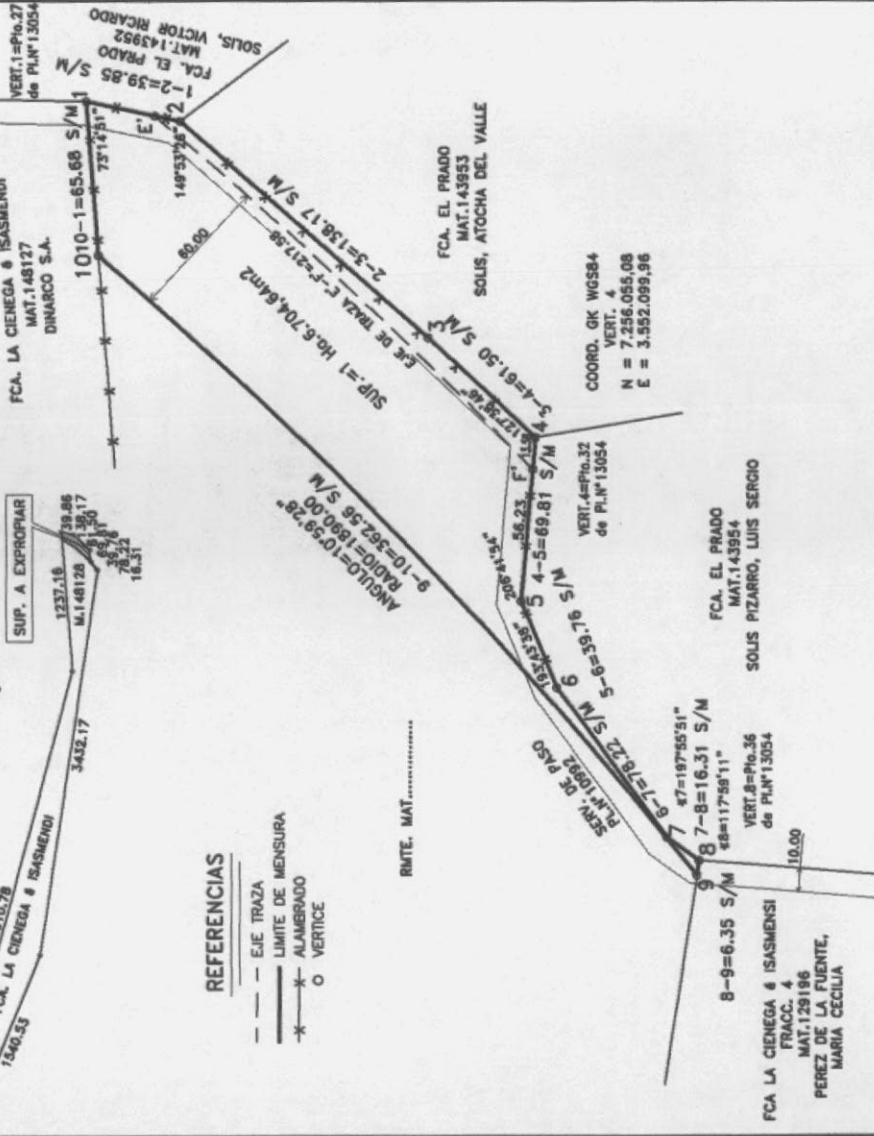
BALANCE DE SUPERFICIES

SUP. S/TITULO M.148128.....86 Has.6.962,00 m²
 SUP. A EXPROPIAR S/M 1 Ha. 6.704,64 m²
 SUP. RMTE.....85 Has.0.257,36 m²
 MAT.....

VINCULACION COORD. GK WGS84

COORD. GK WGS84
 VERT. 1
 N = 7.256.212,99
 E = 3.552.237,14
 F* N = 7.256.056,23
 E = 3.552.086,42
 N = 7.256.241,25
 E = 3.552.243,34

CROQUIS S/T Y DE AFECTACION (SIN ESCALA)



REFERENCIAS

- EJE TRAZA
- LIMITE DE MENSURA
- *- ALAMBRADO
- o VERTICE

PROFESIONAL
 OSCAR R. TANCO
 ING. AGRIMENSOR-IMP.1387

SALTA, ENERO DE 2.006

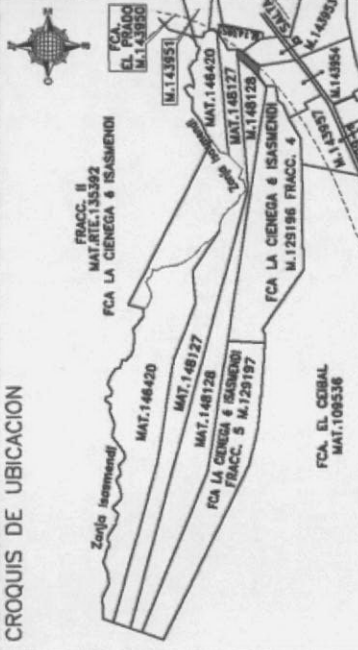
PLANO DE:

**MENSURA PARA EXPROPIACION
 AVENIDA CIRCUNVALACION OESTE
 SECCION RUTA PROV.N°28 A RUTA PROV.N°24**

DEPARTAMENTO: CAPITAL
 LOCALIDAD: SAN LORENZO
 PROPIEDAD: FCA. LA CIENEGA é ISASMENDI
 PROPIETARIO: DINARCO S.A.

TITULO INSCRIPTO EN : CEDULA PARCELARIA
 NOMENCLATURA CATASTRAL : MATRICULA: 148128
 ANTECEDENTES GRAFICOS : LAM. CATASTRALY PL. N°12952-13054

CROQUIS DE UBICACION



VISADO DE OTROS ORGANISMOS

DIRECCION GRAL DE INMUEBLES

EXPTE.N°18-18247

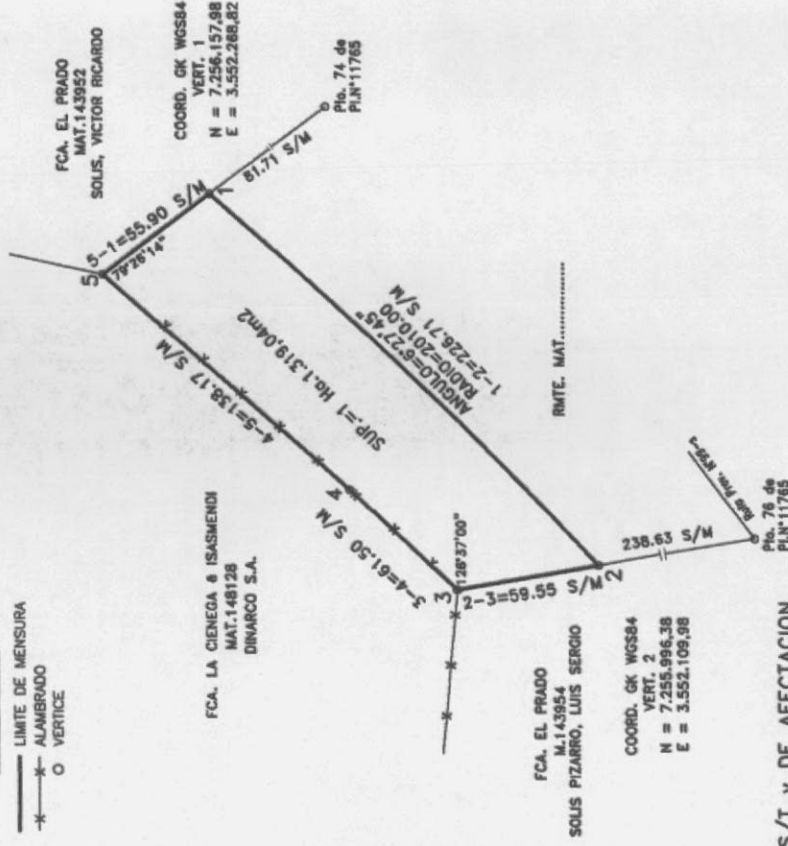
ESCALA 1:2.000



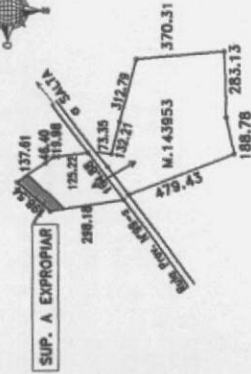
REFERENCIAS

- LIMITE DE MENSURA
- *— ALAMBRADO
- o VERTICE

SUP. S/TITULO M.143953.....31 Has.9.209,60 m²
 SUP. A EXPROPIAR S/M 1 Ha. 1.319,04 m²
 SUP. RMTE.....30 Has.7.890,56 m²
 MAT.....



CROQUIS S/T Y DE AFECTACION (SIN ESCALA)



PROFESIONAL
 OSCAR R. TANCO
 ING. AGRIMENSOR-IMP.1.387

SALTA, ENERO DE 2.006

PLANO DE:

**MENSURA PARA EXPROPIACION
 AVENIDA CIRCUNVALACION OESTE
 SECCION RUTA PROV.N°28 A RUTA PROV.N°24**

DEPARTAMENTO: CAPITAL
 LOCALIDAD DE: SAN LORENZO
 PROPIEDAD: FCA. EL PRADO
 PROPIETARIO:

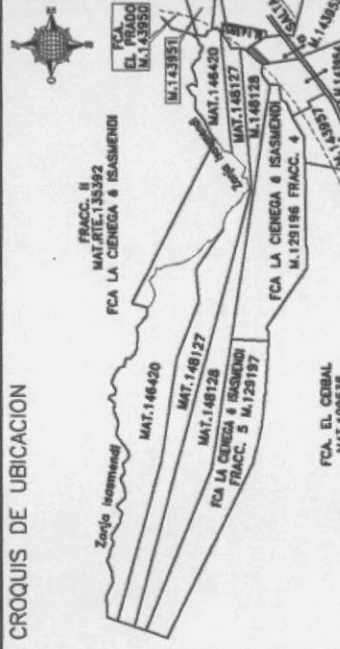
SOLIS, ATOCHA DEL VALLE

TITULO INSCRIPTO EN : CEDULA PARCELARIA
 NOMENCLATURA CATASTRAL : MATRICULA: 143953

ANTECEDENTES GRAFICOS : LAMINA CATASTRAL-PLANO N°11765

CROQUIS DE UBICACION

SELLADOS



VISADO DE OTROS ORGANISMOS

DIRECCION GRAL DE INMUEBLES

EXPTE.N° 18-18251

SALTA, ENERO DE 2.006

PLANO DE:

**MENSURA PARA EXPROPIACION
AVENIDA CIRCUNVALACION OESTE
SECCION RUTA PROV.N°28 A RUTA PROV.N°24**

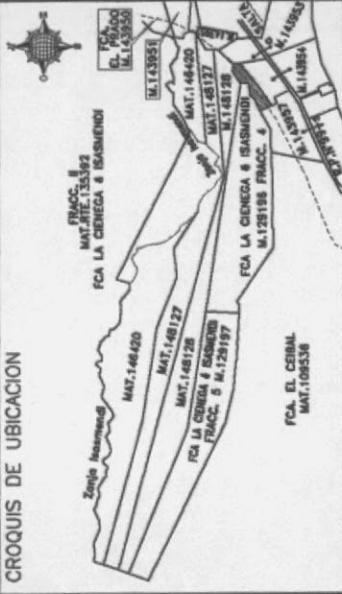
DEPARTAMENTO: CAPITAL
LOCALIDAD DE: SAN LORENZO
PROPIEDAD: FCA. EL PRADO
PROPIETARIO:

SOLIS PIZARRO, LUIS SERGIO

TITULO INSCRIPTO EN : CEDULA PARCELARIA
NOMENCLATURA CATASTRAL : MATRICULA: 143954
ANTECEDENTES GRAFICOS : LAMINA CATASTRAL-PLANO N°11765

CROQUIS DE UBICACION

SELLADOS



VISADO DE OTROS ORGANISMOS

DIRECCION GRAL DE INMUEBLES

EXPTE.N° 18-18249

REFERENCIAS



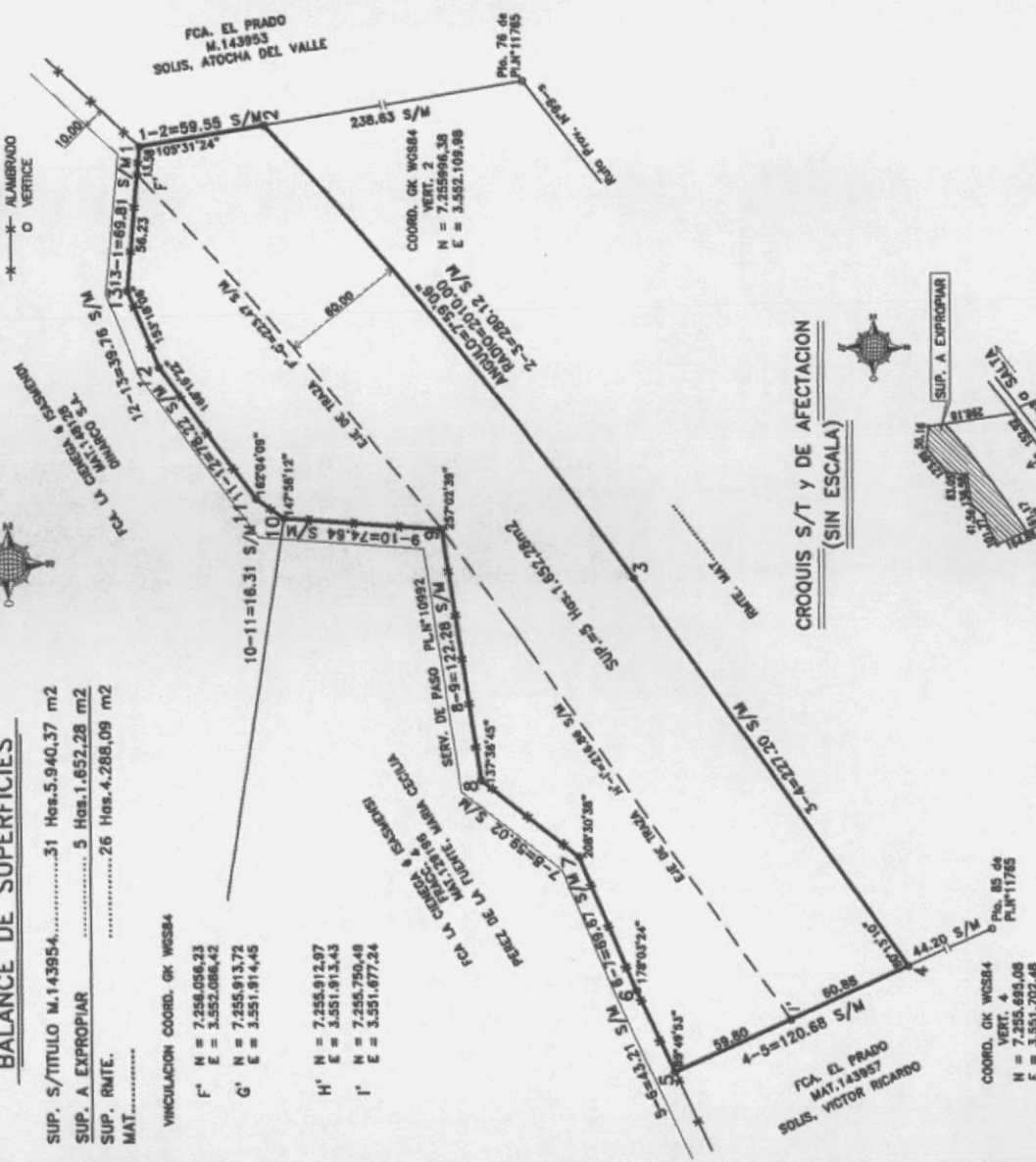

ESCALA 1:2.000

BALANCE DE SUPERFICIES

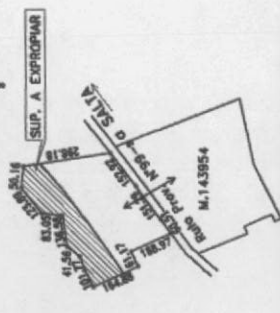
SUP. S/TITULO M.143954.....	31 Has.5.940,37 m ²
SUP. A EXPROPIAR	5 Has.1.652,28 m ²
SUP. RMITE.....	26 Has.4.288,09 m ²
MAT.....	

VINCULACION COORD. GK WGS84

F'	N = 7.258.058,23	E = 3.552.088,42
G'	N = 7.255.913,72	E = 3.551.814,45
H'	N = 7.255.912,97	E = 3.551.813,43
I'	N = 7.255.750,48	E = 3.551.677,24



CROQUIS S/T Y DE AFECTACION (SIN ESCALA)



PROFESIONAL
OSCAR R. TANCO
ING. AGRIMENSOR-IMP. 1.387

ESCALA 1:2.000



REFERENCIAS

- - - EJE TRAZA
- LIMITE DE MENSURA
- * ALAMBROADO
- O VERTICE

BALANCE DE SUPERFICIES

SUP. S/TITULO M.129196.....90 Has.0.002,69 m²

SUP. A EXPROPIAR S/M 7.221,60 m²

SUP. RMTE.89 Has.2.781,09 m²

MAT.....

VINCULACION COORD. GK WGS84

G' N = 7.255.913,72
E = 3.551.914,45

H' N = 7.255.912,97
E = 3.551.913,45

FCA. LA CIENEGA & ISASMENDI
MAT.148128
DINARCO S.A.

COORD. GK WGS84
VERT. 2
N = 7.255.987,53
E = 3.551.520,19

FCA. EL PRADO
M.143854
SOLIS PIZARRO, LUIS SERGIO

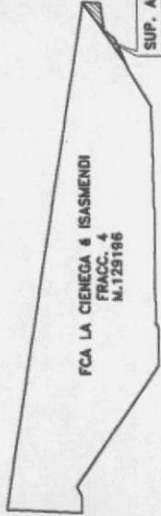


COORD. GK WGS84
VERT. 7
N = 7.255.802,35
E = 3.551.648,80

FCA. EL PRADO
M.143854
SOLIS PIZARRO, LUIS SERGIO

FCA. EL PRADO
MAT.143857
SOLIS, VICTOR RICARDO

CROQUIS S/T Y DE AFECTACION
(SIN ESCALA)



PROFESIONAL
OSCAR R. TANCO
INC. ADRIMENSOR-IMP.1387

SALTA, ENERO DE 2.006

PLANO DE:

**MENSURA PARA EXPROPIACION
AVENIDA CIRCUNVALACION OESTE
SECCION RUTA PROV.N°28 A RUTA PROV.N°24**

DEPARTAMENTO: CAPITAL

LOCALIDAD: SAN LORENZO

PROPIEDAD: FCA. LA CIENEGA é ISASMENDI

PROPIETARIO:

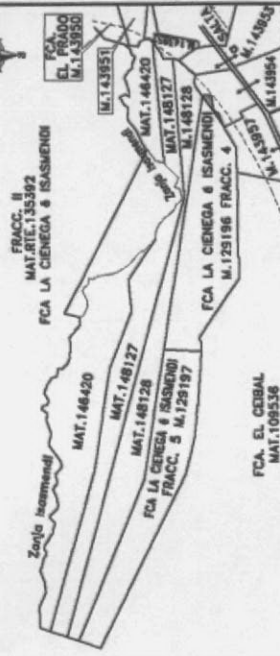
**PEREZ DE LA FUENTE,
MARIA CECILIA**

TITULO INSCRIPTO EN : CEDULA PARCELARIA

NOMENCLATURA CATASTRAL : MATRICULA: 129196 FRACCION: 4

ANTECEDENTES GRAFICOS : LAM. CATASTRAL-PLANO N°12952-10992

CROQUIS DE UBICACION



SELLADOS

VISADO DE OTROS ORGANISMOS

DIRECCION GRAL DE INMUEBLES

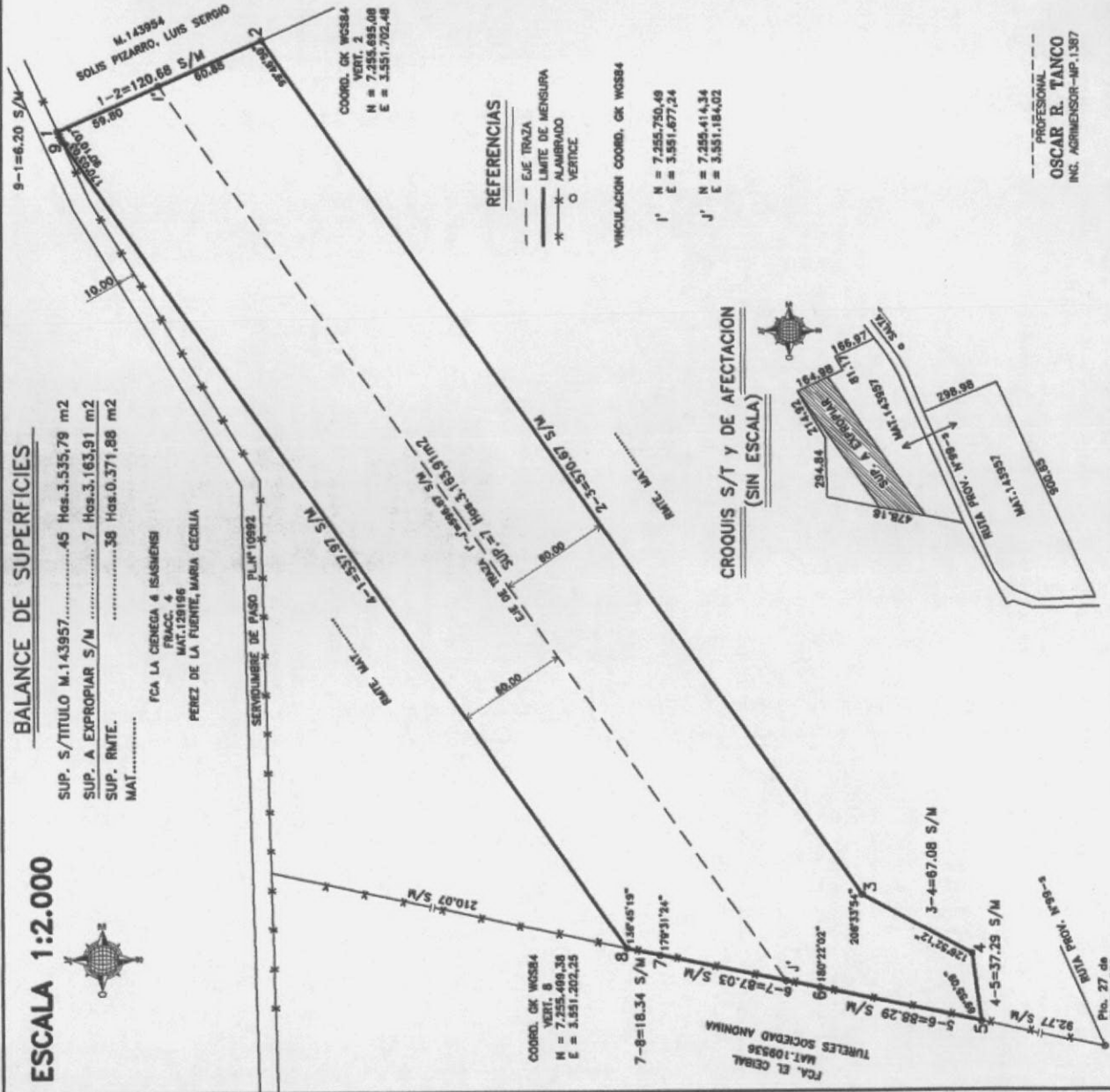
EXPTE.N°18-18253

BALANCE DE SUPERFICIES

SUP. S/TITULO M.143957.....45 Hcs.3.535,79 m2
 SUP. A EXPROPIAR S/M 7 Hcs.3.163,91 m2
 SUP. RMTE. 38 Hcs.0.371,88 m2
 MAT.....

FCA LA CIENEGA 4 ISASMENSI
 FRACC. 4
 MAT.128196
 PEREZ DE LA FUENTE, MARIA CECILIA

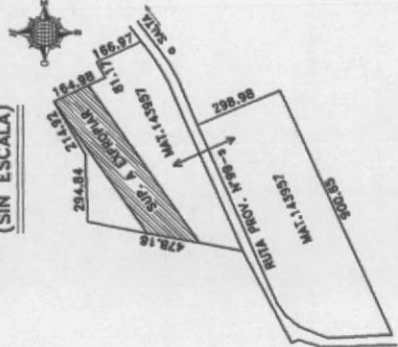
ESCALA 1:2.000



REFERENCIAS
 --- EJE TRAZA
 - - - LIMITE DE MENSURA
 * ALAMBRADO
 O VERTICE

VINCULACION COORD. GK WGS84
 I' N = 7.255.750,48
 E = 3.551.677,24
 J' N = 7.255.414,34
 E = 3.551.184,02

CROQUIS S/T Y DE AFECTACION (SIN ESCALA)



PROFESIONAL
OSCAR R. TANCO
 ING. AGRIMENSOR-IP.1387

SALTA, ENERO DE 2.006

PLANO DE:

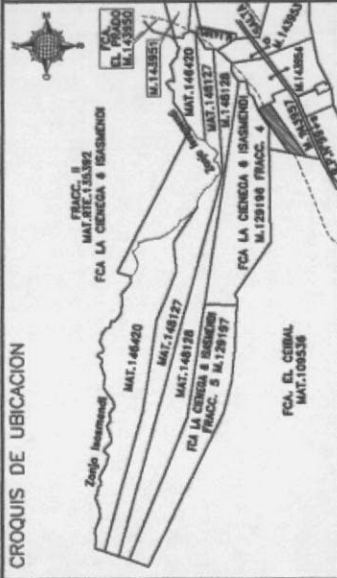
**MENSURA PARA EXPROPIACION
 AVENIDA CIRCUNVALACION OESTE
 SECCION RUTA PROV.N°28 A RUTA PROV.N°24**

DEPARTAMENTO: CAPITAL
 LOCALIDAD: SAN LORENZO
 PROPIEDAD: FCA. EL PRADO
 PROPIETARIO: **SOLIS, VICTOR RICARDO**

TITULO INSCRIPTO EN : CEDULA PARCELARIA
 NOMENCLATURA CATASTRAL : MATRICULA: 143957
 ANTECEDENTES GRAFICOS : LAMINA CATASTRAL-PLANO N°11765

CROQUIS DE UBICACION

SELLADOS



VISADO DE OTROS ORGANISMOS

DIRECCION GRAL DE INMUEBLES

EXPTE.N°18-18266

ESCALA 1:4.000



BALANCE DE SUPERFICIES

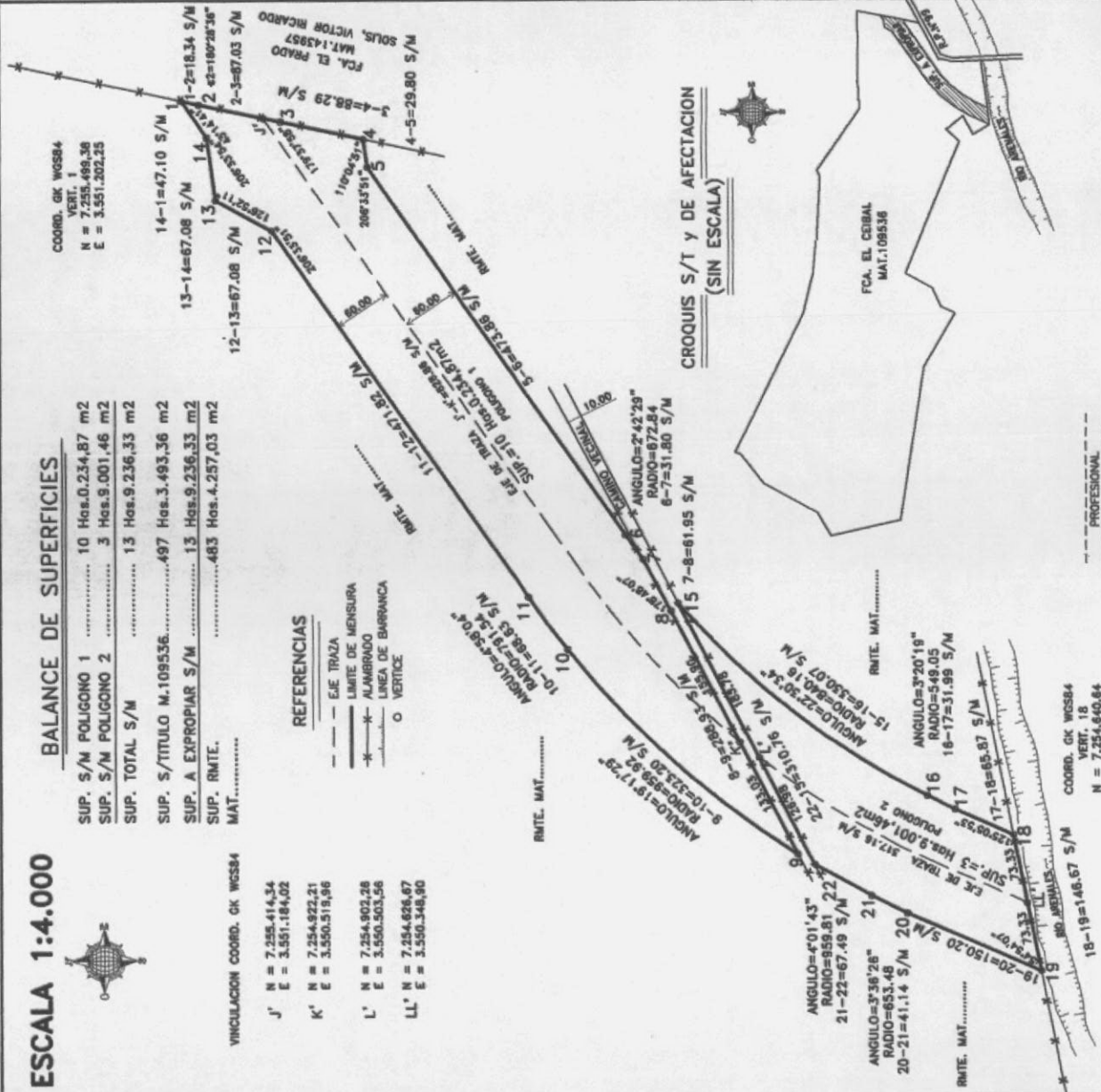
SUP. S/M POLIGONO 1	10	Hos.0.234,87	m ²
SUP. S/M POLIGONO 2	3	Hos.9.001,46	m ²
SUP. TOTAL S/M	13	Hos.9.236,33	m ²
SUP. S/TITULO M.109536	497	Hos.3.493,36	m ²
SUP. A EXPROPIAR S/M	13	Hos.9.236,33	m ²
SUP. R.MTE.	483	Hos.4.257,03	m ²
MAT.....			

VINCULACION COORD. GK WGS84

J'	N = 7.254.414,34
	E = 3.551.184,02
K'	N = 7.254.922,21
	E = 3.550.519,96
L'	N = 7.254.902,28
	E = 3.550.503,56
LL'	N = 7.254.624,67
	E = 3.550.348,90

REFERENCIAS

- EJE TRAZA
- LIMITE DE MENSURA
- ALAMBRODO
- LINEA DE BARRANCA
- o VERTICE



PROFESIONAL
OSCAR R. TANCO
ING. AGRIMENSOR-IMP.1367

SALTA, ENERO DE 2.006

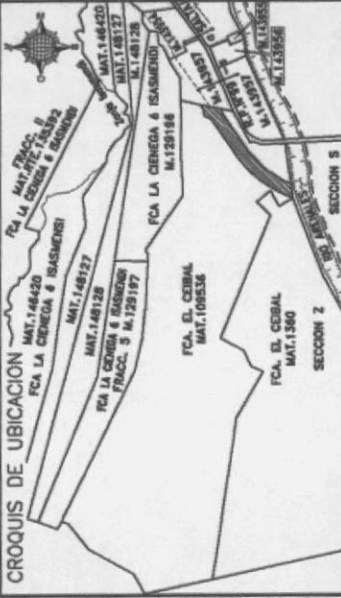
PLANO DE:

**MENSURA PARA EXPROPIACION
AVENIDA CIRCUNVALACION OESTE
SECCION RUTA PROV.N°28 A RUTA PROV.N°24**

DEPARTAMENTO: CAPITAL
LOCALIDAD: SAN LORENZO
PROPIEDAD: FCA. EL CEIBAL
PROPIETARIO: TURELES SOCIEDAD ANONIMA

TITULO INSCRIPTO EN : CEDULA PARCELARIA
NOMENCLATURA CATASTRAL : MATRICULA: 109536
ANTECEDENTES GRAFICOS : LAMINA CATASTRAL-PLANO N°7514

CROQUIS DE UBICACION



VISADO DE OTROS ORGANISMOS

DIRECCION GRAL DE INMUEBLES

EXPTE.N° 18-18265

SALTA, ENERO DE 2.006

PLANO DE:

**MENSURA PARA EXPROPIACION
AVENIDA CIRCUNVALACION OESTE
SECCION RUTA PROV.N°28 A RUTA PROV.N°24**

DEPARTAMENTO: CAPITAL

CIUDAD DE: SALTA

PROPIEDAD: FCA. EL PRADO

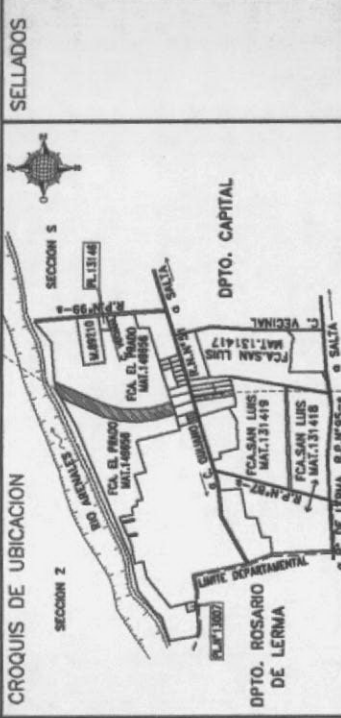
PROPIETARIOS:
**HANNE DE BRIONES, ZORAIDA AMALIA
BRIONES, OSCAR ROBERTO
HANNE, JULIA BEATRIZ
HANNE, SERGIO ADRIAN
HANNE, ANA MARIA**

TITULO INSCRIPTO EN : CEDULA PARCELARIA

NOMENCLATURA CATASTRAL : MATRICULA: 149656

ANTECEDENTES GRAFICOS : LAM. CATASTRAL-PLN°12429-13007-13146

CROQUIS DE UBICACION



VISADO DE OTROS ORGANISMOS

DIRECCION GRAL DE INMUEBLES

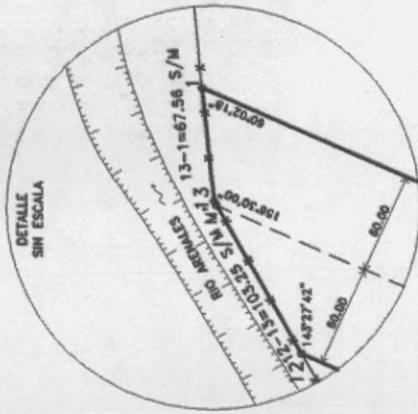
EXPTE.N° 18-18264

BALANCE DE SUPERFICIES

SUP. S/TITULO M.149656.....	160	Has.0.187,02	m ²
SUP. A EXPROPIAR S/M.....	14	Has.4.690,65	m ²
SUP. RMTE.....	145	Has.5.496,37	m ²
MAT.....			



COORD. GK WGS84
VERT. 1
N = 7.254.276,45
E = 3.550.257,88



**CROQUIS S/T Y DE AFECTACION
(SIN ESCALA)**



VINCULACION COORD. GK WGS84

M' N =	7.254.286,35
E =	3.550.186,52
N' N =	7.253.113,26
E =	3.546.981,06

ESCALA 1:5.000



REFERENCIAS

- EJE TRAZA
- LIMITE DE MENSURA
- ALMBRODO
- LINEA DE GARANCIA
- o VERTICE

ANGULO=3°03'05"
RADIO=1455,90
10-11=77,54 S/M


ANGULO=32°42'38"
RADIO=860,00
9-10=490,98 S/M

ANGULO=3°15'18"
RADIO=1456,18
8-9=82,72 S/M

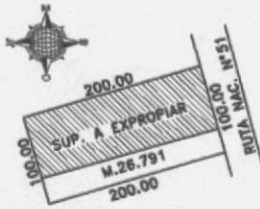
COORD. GK WGS84
VERT. 6
N = 7.253.130,34
E = 3.550.048,58

PROFESIONAL
OSCAR R. TANCO
INC. ADMINSOR-IMP.1387

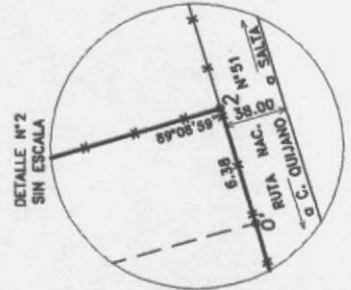
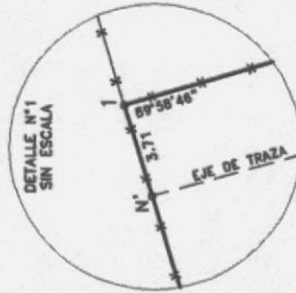
ESCALA 1:2.000



CROQUIS S/T Y DE AFECTACION
(SIN ESCALA)



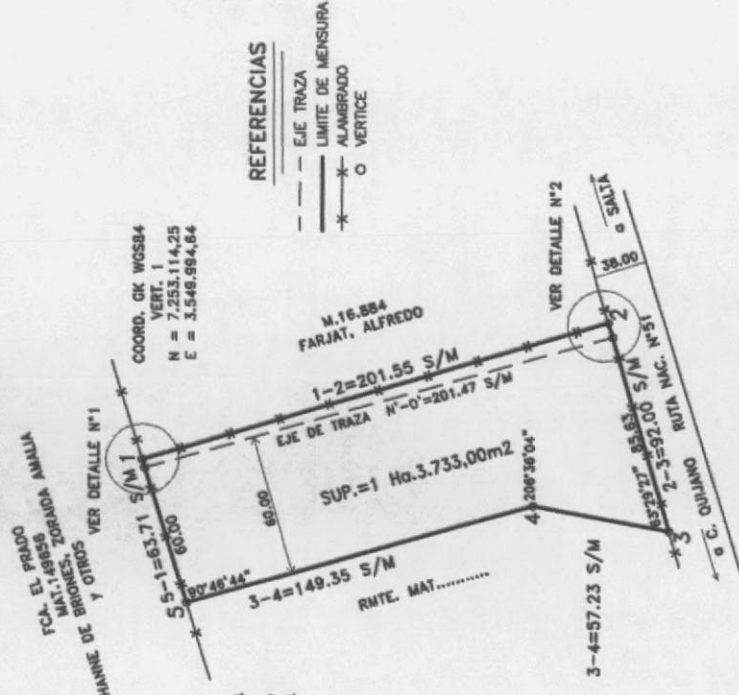
COORD. GK WGS84
VERT. 5
N = 7.253.096,17
E = 3.549.833,54



CALLE	AGUA	LUZ	CLOACA	GAS	PAVIM	CV
RUTA NAC. N°51	SI	SI	NO	NO	SI	NO

BALANCE DE SUPERFICIES

SUP. S/TITULO M.26791 2 Ha.0.000,00 m²
 SUP. A EXPROPIAR S/M 1 Ha. 3.733,00 m²
 SUP. REMANENTE 6.267,00 m²
 MAT.....



REFERENCIAS

--- EJE TRAZA
 --- LIMITE DE MENSURA
 * ALAMBRADO
 O VERTICE

VINCULACION COORD. GK WGS84

N' N = 7.253.113,26
 E = 3.548.991,06

O' N = 7.252.919,36
 E = 3.550.045,80

PROFESIONAL
OSCAR R. TANCO
 ING. AGRIMENSOR-MP.1387

SALTA, ENERO DE 2.006

PLANO DE:

**MENSURA PARA EXPROPIACION
 AVENIDA CIRCUNVALACION OESTE**

**SECCION RUTA PROV.N°28 A RUTA PROV.N°24
 CAPITAL**

DEPARTAMENTO: SALTA
 CIUDAD DE: SALTA
 PROPIEDAD: FCA. EL PRADO
 PROPIETARIO: **IBARRA, SERGIO RAUL**

TITULO INSCRIPTO EN : CEDULA PARCELARIA
 NOMENCLATURA CATASTRAL : SECCION: S

FRACCION: 55 MATRICULA: 26791
 ANTECEDENTES GRAFICOS : LAM. CATASTRAL-PLANO N°1535-257

CROQUIS DE UBICACION




VISADO DE OTROS ORGANISMOS

DIRECCION GRAL DE INMUEBLES

EXPTE.N°18-18263

ESCALA 1:2.000



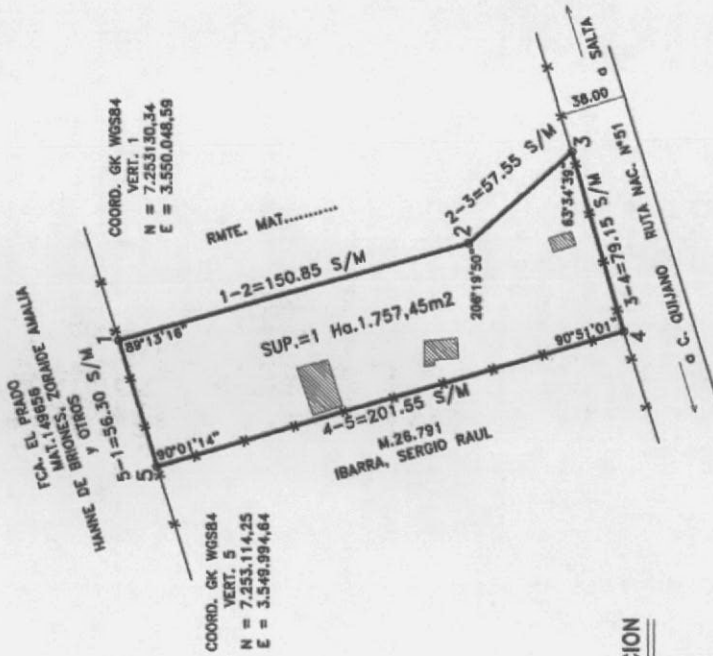
CALLE	AGUA	LUZ	CIUDADA	GAS	PAVIM	CV
RUTA NAC. N°81	SI	SI	NO	NO	SI	NO

BALANCE DE SUPERFICIES

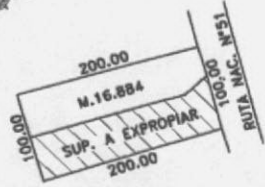
SUP. S/TITULO M.16884 2 Has.0.000,00 m²
 SUP. A EXPROPIAR S/M 1 Ha. 1.757,45 m²
 SUP. REMANENTE 8.242,55 m²
 MAT.....

REFERENCIAS

- EJE TRAZA
- LIMITE DE MENSURA
- ALAMBRAO
- o VERTICE
- ▨ CONSTRUCCION EXISTENTE



CROQUIS S/T Y DE AFECTACION (SIN ESCALA)



PROFESIONAL
 OSCAR R. TANCO
 ING. AGRIMENSOR-MP.1387

SALTA, ENERO DE 2.006

PLANO DE:

MENSURA PARA EXPROPIACION
AVENIDA CIRCUNVALACION OESTE
SECCION RUTA PROV.N°28 A RUTA PROV.N°24
 DEPARTAMENTO: CAPITAL

CIUDAD DE: SALTA
 PROPIEDAD: FCA. EL PRADO
 PROPIETARIO:

FARJAT, ALFREDO

TITULO INSCRIPTO EN : CEDULA PARCELARIA
 NOMENCLATURA CATASTRAL : SECCION: S
 FRACCION: 63: MATRICULA: 16884

ANTECEDENTES GRAFICOS : LAM. CATASTRAL-PLANO N°1535-257


CROQUIS DE UBICACION SELLADOS



VISADO DE OTROS ORGANISMOS DIRECCION GRAL DE INMUEBLES

EXPTE.N°18-18262

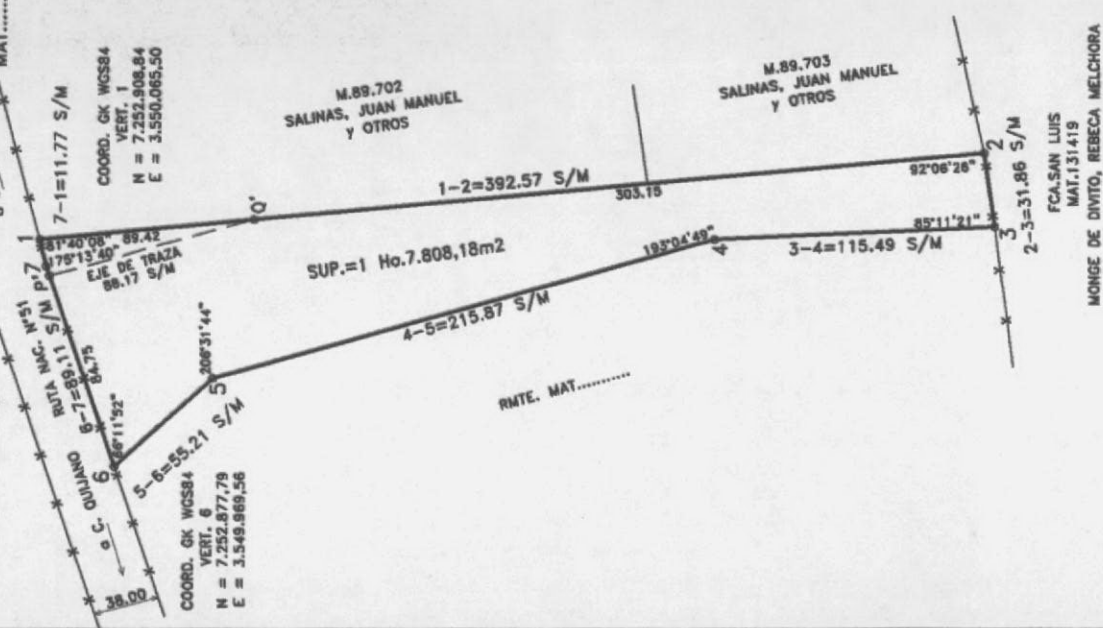
ESCALA 1:2.000



VINCULACION COORD. GK WGS84

P' N = 7.252.904,67
E = 3.550.049,94

Q' N = 7.252.819,82
E = 3.550.073,89



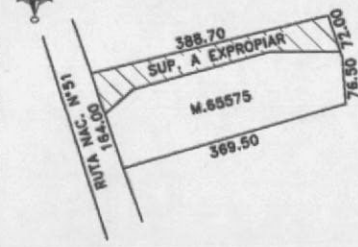
BALANCE DE SUPERFICIES

SUP. S/TITULO M.65575 5 Has.9.032,75 m²
 SUP. A EXPROPIAR S/M 1 Ha. 7.808,18 m²
 SUP. REMANENTE 4 Has.1.224,57 m²

REFERENCIAS

- - - EJE TRAZA
- - - LIMITE DE MENSURA
- * - ALAMBREADO
- o VERTICE

CROQUIS S/T Y DE AFECTACION (SIN ESCALA)



PROFESIONAL
 OSCAR R. TANCO
 ING. AGRIMENSOR-MP.1367

MONGE DE DIVITO, REBECA MELCHORA

SALTA, ENERO DE 2.006

PLANO DE:

MENSURA PARA EXPROPIACION
AVENIDA CIRCUNVALACION OESTE
SECCION RUTA PROV.N°28 A RUTA PROV.N°24
 DEPARTAMENTO: CAPITAL

CIUDAD DE: SALTA
 PROPIEDAD: FCA. SAN LUIS
 PROPIETARIO:

MARIN CEBALLOS, CARLOS JAVIER

TITULO INSCRIPTO EN : CEDULA PARCELARIA
 NOMENCLATURA CATASTRAL : SECCION: S FRACCION: 42
 MATRICULA: 65575

ANTECEDENTES GRAFICOS : LAM. CATASTRAL-PLANO N°5002

CROQUIS DE UBICACION



VISADO DE OTROS ORGANISMOS DIRECCION GRAL DE INMUEBLES

EXPTE.N°18-18261

ESCALA 1:2.000



CALLE	AGUA	LUZ	CIENCA	GAS	PATIM	CV
ROTA N.C. N°51	SI	SI	NO	NO	SI	NO

BALANCE DE SUPERFICIES

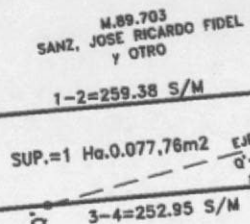
SUP. S/TITULO M.89072 1 Ha. 0.000,00 m2
 SUP. A EXPROPIAR S/M 1 Ha. 0.077,76 m2
 DIFERENCIA EN MENOS (-)77.76 m2



COORD. GK WGS84
 VERT. 4
 N = 7.252.808,84
 E = 3.550.065,50

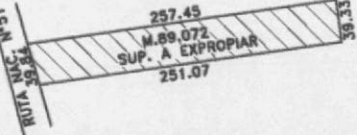
REFERENCIAS

- EJE TRAZA
- LIMITE DE MENSURA
- *---* ALAMBRADO
- o VERTICE



M.65575
 MARIN CEBALLOS, CARLOS JAVIER

CROQUIS S/T Y DE AFECTACION (SIN ESCALA)



VINCULACION COORD. GK WGS84
 Q' N = 7.252.819,82
 E = 3.550.073,89
 R' N = 7.252.659,81
 E = 3.550.115,06

PROFESIONAL
OSCAR R. TAINCO
 ING. AGRIMENSOR-IMP.1387

SALTA, ENERO DE 2.006

PLANO DE:

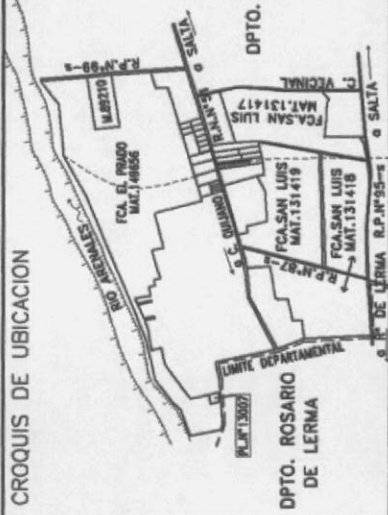
**MENSURA PARA EXPROPIACION
 AVENIDA CIRCUNVALACION OESTE
 SECCION RUTA PROV.N°28 A RUTA PROV.N°24
 CAPITAL**

CIUDAD DE: SALTA
 PROPIEDAD: FCA. SAN LUIS
 PROPIETARIO: **SALINAS, JUAN MANUEL
 SALINAS, MARIA MILAGROS
 LOPEZ, ESTHER JULIA**
 TITULO INSCRIPTO EN : CEDULA PARCELARIA
 NOMENCLATURA CATASTRAL : SECCION: S

FRACCION: 74 MATRICULA: 89702

ANTECEDENTES GRAFICOS : LAM. CATASTRAL-PLANO N°7006

CROQUIS DE UBICACION

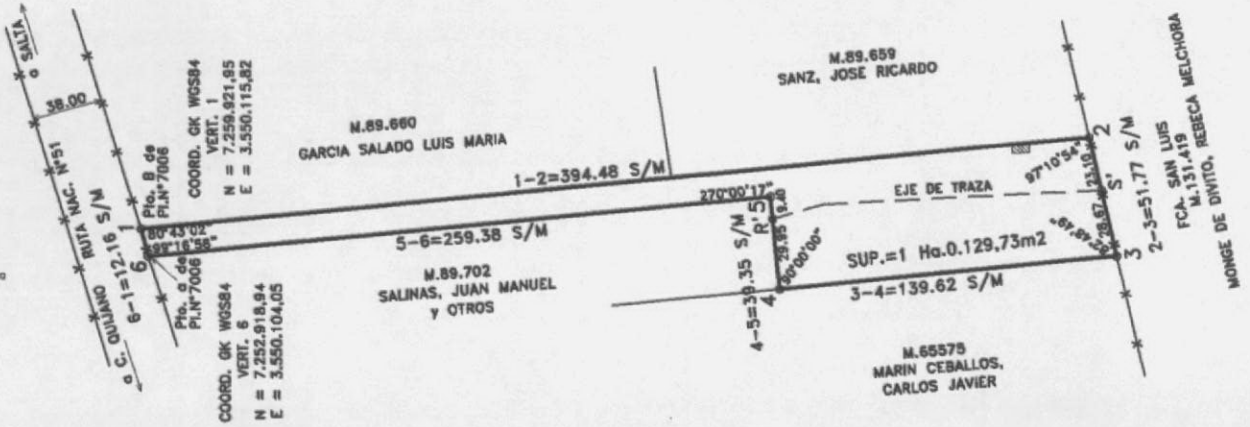


VISADO DE OTROS ORGANISMOS

DIRECCION GRAL DE INMUEBLES

EXPTE.N°18-18260

ESCALA 1:2.000



CALLE	AGUA	LUZ	CIUDADA	GAS	PAVIM	CV
RUTA NAC. N°51	SI	SI	NO	NO	NO	NO

BALANCE DE SUPERFICIES

SUP. S/TITULO M.89703 1 Ha. 0.070,59 m2
 SUP. A EXPROPIAR S/M 1 Ha. 0.129,73 m2
 DIFERENCIA EN MENOS (-)59,14 m2

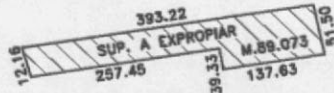
REFERENCIAS

- EJE TRAZA
- LIMITE DE MENSURA
- *- ALAMBRADO
- o VERITICE
- ▨ CONSTRUCCION EXISTENTE

VINCULACION COORD. GK WGS84

R' N = 7.252.659,81
 E = 3.550.119,06
 S' N = 7.252.594,23
 E = 3.550.130,34

CROQUIS S/T Y DE AFECTACION (SIN ESCALA)



PROFESIONAL
OSCAR R. TANCO
 ING. AGRIMENSOR-IMP.1.387

SALTA, ENERO DE 2.006

PLANO DE:

**MENSURA PARA EXPROPIACION
 AVENIDA CIRCUNVALACION OESTE
 SECCION RUTA PROV.N°28 A RUTA PROV.N°24
 CAPITAL**

CIUDAD DE: SALTA

PROPIEDAD: FCA. SAN LUIS

PROPIETARIO: **SALINAS, JUAN MANUEL
 SALINAS, MARIA MILAGROS
 LOPEZ, ESTHER JULIA**

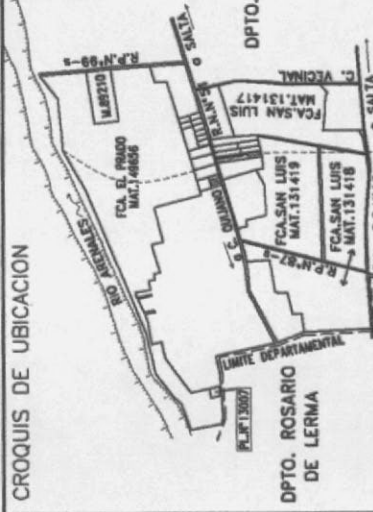
TITULO INSCRIPTO EN : CEDULA PARCELARIA

NOMENCLATURA CATASTRAL : SECCION: S

FRACCION: 75 MATRICULA: 89703

ANTECEDENTES GRAFICOS : LAM. CATASTRAL-PLANO N°7006

CROQUIS DE UBICACION




VISADO DE OTROS ORGANISMOS

DIRECCION GRAL DE INMUEBLES

EXPTE. N° 18-18259

ESCALA 1:1.000



CALLE	AGUA	LUZ	CLONACA	GAS	PAVIM	CV
RUTA MAC. N°51	SI	SI	NO	NO	SI	NO

BALANCE DE SUPERFICIES

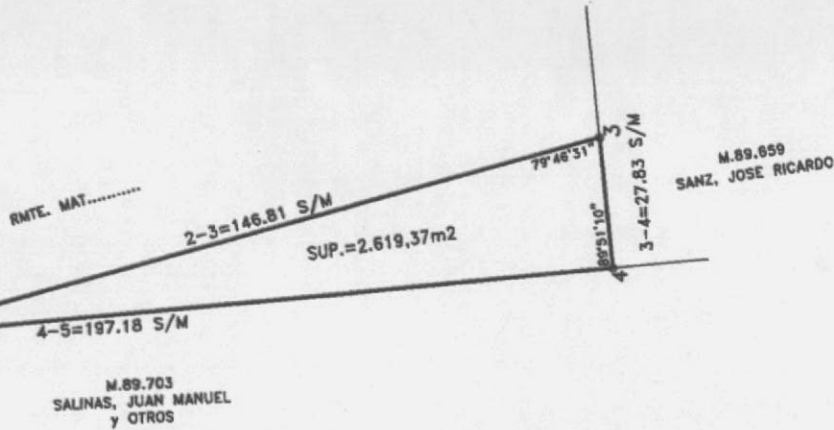
SUP. S/TITULO M.89660 9.643,04 m²
 SUP. A EXPROPIAR S/M 2.619,37 m²
 SUP. REMANENTE 7.023,67 m²
 MAT.....

REFERENCIAS

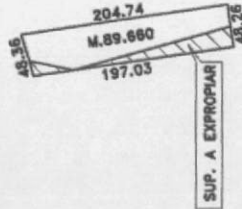
- EJE TRAZA
- LIMITE DE MENSURA
- *---* ALAMBRADO
- o VERTICE

COORD. GK WGS84
 VERT. 1
 N = 7.252.926,58
 E = 3.550.133,26

COORD. GK WGS84
 VERT. 5
 N = 7.252.922,02
 E = 3.550.115,82



CROQUIS S/T y DE AFECTACION (SIN ESCALA)



PROFESIONAL
 OSCAR R. TANCO
 ING. AGRIMENSOR-IMP.1387

SALTA, ENERO DE 2.006

PLANO DE:

**MENSURA PARA EXPROPIACION
 AVENIDA CIRCUNVALACION OESTE
 SECCION RUTA PROV.N°28 A RUTA PROV.N°24
 CAPITAL**

CIUDAD DE: SALTA
 PROPIEDAD: FCA. SAN LUIS
 PROPIETARIO: **GARCIA SALADO, LUIS MARIA**

TITULO INSCRIPTO EN : CEDULA PARCELARIA
 SECCION: S

NOMENCLATURA CATASTRAL : FRACCION: 84 MATRICULA: 89660
 ANTECEDENTES GRAFICOS : LAM. CATASTRAL-PLANO N°6990


CROQUIS DE UBICACION



SELLADOS
 VISADO DE OTROS ORGANISMOS
 DIRECCION GRAL DE INMUEBLES

EXPTE.N°18-18257

ESCALA 1:1.000



BALANCE DE SUPERFICIES

SUP. S/TITULO M.89659 9.431,85 m²
 SUP. A EXPROPIAR S/M 7.429,89 m²
 SUP. REMANENTE 2.001,96 m²
 MAT.....


COORD. GK WGS84
 VERT. 1
 N = 7.252.728,39
 E = 3.550.162,04

COORD. GK WGS84
 VERT. 5
 N = 7.252.725,70
 E = 3.550.134,34

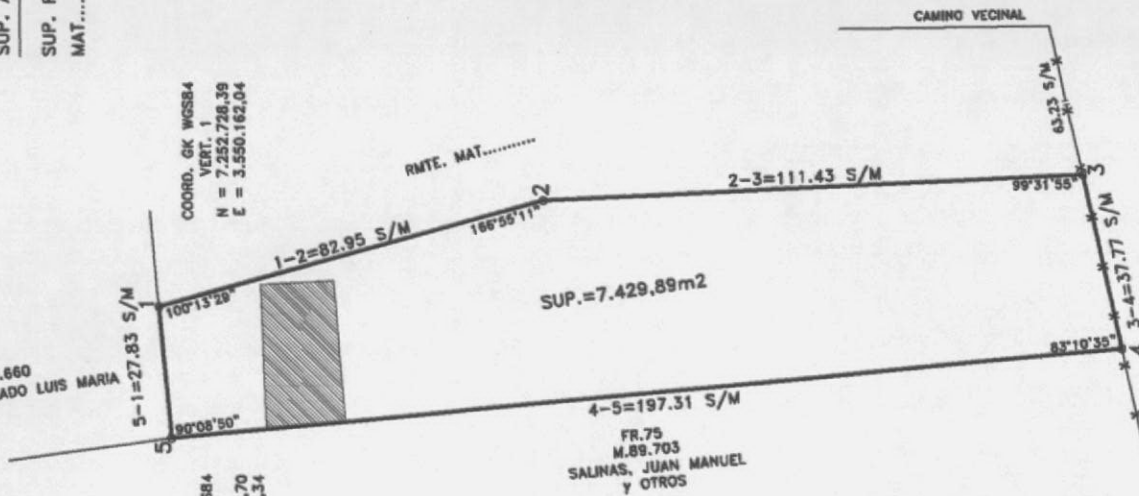
REFERENCIAS

--- EJE TRAZA
 --- LIMITE DE MENSURA
 --- ALAMBRADO
 O VERTICE

CROQUIS S/T Y DE AFECTACION (SIN ESCALA)



PROFESIONAL
OSCAR R. TANCO
 ING. AGRIMENSUR-IMP.1387



FCA. SAN LUIS
 M.131.419
 MONJE DE DINTO, REBECA MELCHORA

SALTA, ENERO DE 2.006

PLANO DE:

**MENSURA PARA EXPROPIACION
 AVENIDA CIRCUNVALACION OESTE
 SECCION RUTA PROV.N°28 A RUTA PROV.N°24
 CAPITAL**

DEPARTAMENTO:

CIUDAD DE: SALTA

PROPIEDAD: FCA. SAN LUIS

PROPIETARIO:

SANZ, JOSE RICARDO

TITULO INSCRIPTO EN : CEDULA PARCELARIA

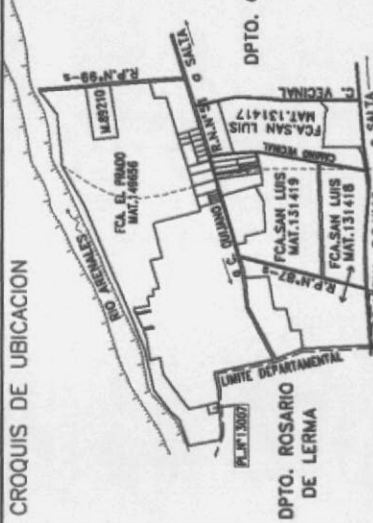
NOMENCLATURA CATASTRAL : SECCION: S

FRACCION: 3 MATRICULA: 89659

ANTECEDENTES GRAFICOS : LAM. CATASTRAL-PLANO N°6990

CROQUIS DE UBICACION

SELLADOS



VISADO DE OTROS ORGANISMOS

DIRECCION GRAL DE INMUEBLES

EXPTE.N°18-18258

ESCALA 1:2.000

BALANCE DE SUPERFICIES

PLA. 48° de PL. N° 11155	SUP. S/TITULO M. 131419	54 Has. 8.322,00 m ²
	SUP. A EXPROPIAR S/M	5 Has. 0.504,14 m ²
	SUP. REMANENTE MAT.....	49 Has. 7.817,86 m ²

VINCULACION COORD. GR. WGS84

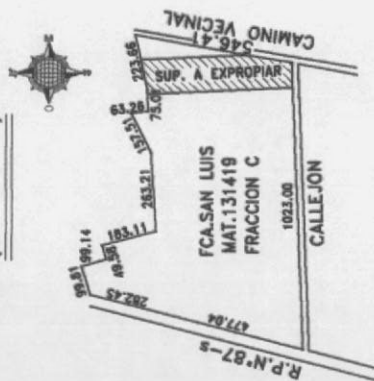
S' N = 7.252.524,23
E = 3.550.130,34

T' N = 7.252.059,80
E = 3.550.152,08

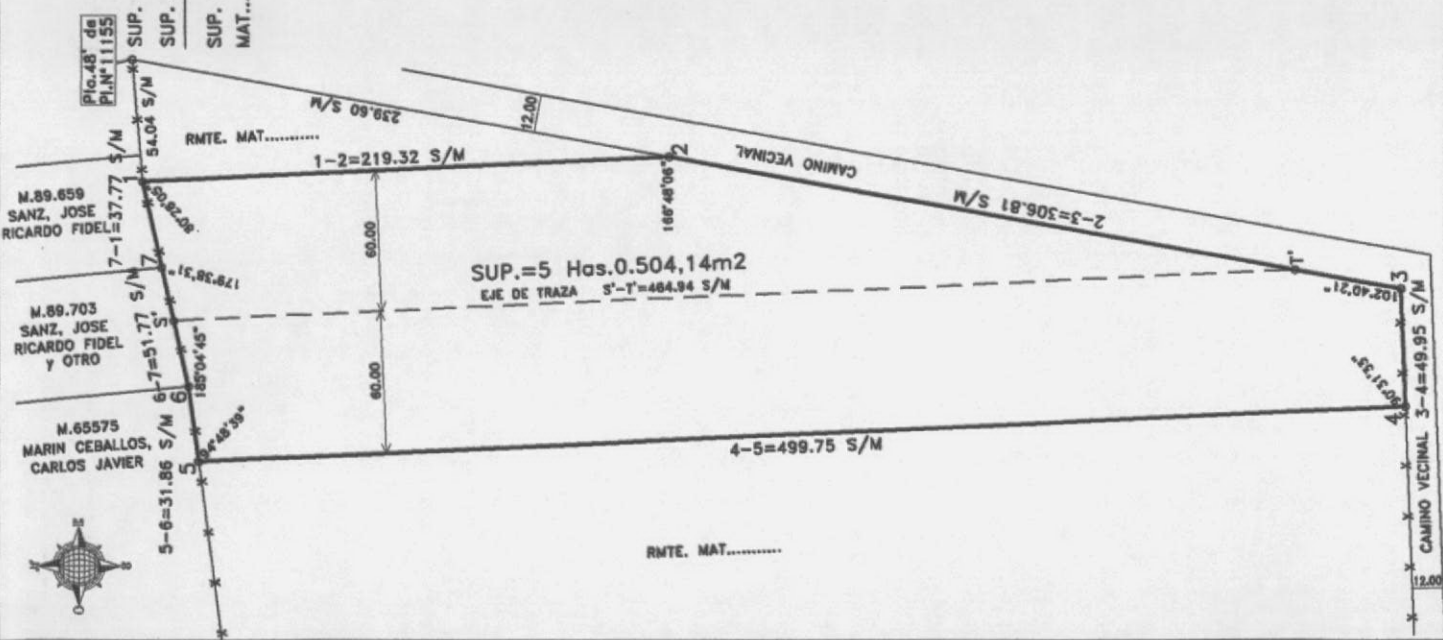
REFERENCIAS

- EJE TRAZA
- LIMITE DE MENSURA
- *- ALAMBRAO
- o VERTICE

CROQUIS S/T Y DE AFECTACION (SIN ESCALA)



PROFESIONAL
OSCAR R. TANCO
ING. AGRIMENSOR-MP. 1.1367



SALTA, ENERO DE 2.006

PLANO DE:

**MENSURA PARA EXPROPIACION
AVENIDA CIRCUNVALACION OESTE
SECCION RUTA PROV.N°28 A RUTA PROV.N°24
CAPITAL**

DEPARTAMENTO:

SALTA

CIUDAD DE:

FCA. SAN LUIS

PROPIEDAD:

PROPIETARIO:

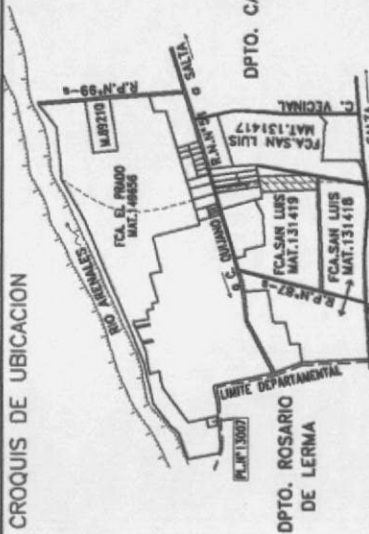
**MONGE DE DIVITO,
REBECA MELCHORA**

TITULO INSCRIPTO EN : CEDULA PARCELARIA

NOMENCLATURA CATASTRAL : MATRICULA: 131419 FRACCION: C

ANTECEDENTES GRAFICOS : LAM. CATASTRAL-PLANO N°11155

CROQUIS DE UBICACION



VISADO DE OTROS ORGANISMOS

DIRECCION GRAL DE INMUEBLES

EXPTE.N° 18-18256

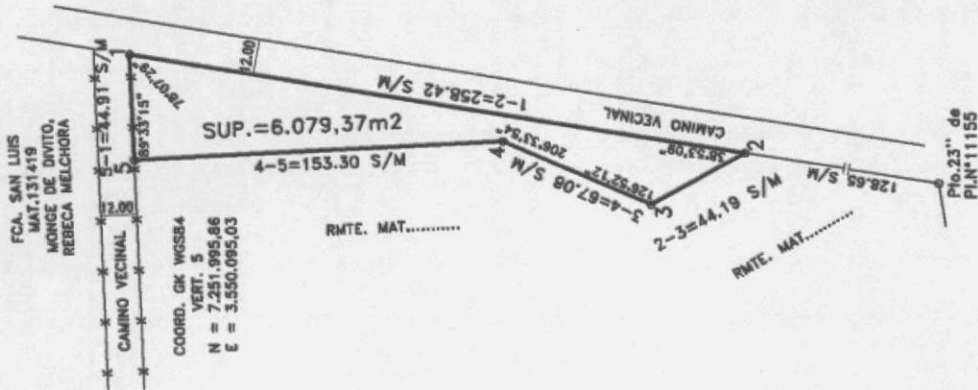
ESCALA 1:2.000

BALANCE DE SUPERFICIES

SUP. S/TITULO M.131418 87 Has.2.081,00 m²
 SUP. A EXPROPIAR S/M 6.079,37 m²
 SUP. REMANENTE 86 Has.6.001,63 m²
 MAT.....

REFERENCIAS

— LIMITE DE MENSURA
 —*— ALAMBROADO
 O VERTICE



COORD. GK WGS84
 VERT. 1
 N = 7.251.997,62
 E = 3.550.139,90

COORD. GK WGS84
 VERT. 5
 N = 7.251.995,86
 E = 3.550.095,03

PROFESIONAL
 OSCAR R. TANCO
 ING. AGRIMENSOR-IMP.1387

SALTA, ENERO DE 2.006

PLANO DE:

**MENSURA PARA EXPROPIACION
 AVENIDA CIRCUNVALACION OESTE
 SECCION RUTA PROV.N°28 A RUTA PROV.N°24
 CAPITAL**

DEPARTAMENTO:

CIUDAD DE: SALTA
 PROPIEDAD: FCA. SAN LUIS
 PROPIETARIO:

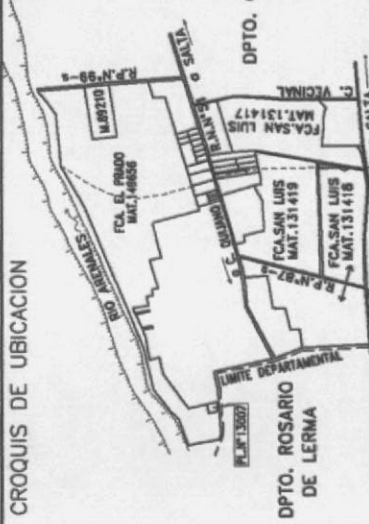
PATRON COSTAS HORACIO

TITULO INSCRIPTO EN : CEDULA PARCELARIA

NOMENCLATURA CATASTRAL : FRACCION: B MATRICULA: 131418

ANTECEDENTES GRAFICOS : LAM. CATASTRAL-PLANO N°11155

CROQUIS DE UBICACION



VISADO DE OTROS ORGANISMOS

DIRECCION GRAL DE INMUEBLES

EXPTE.N°18-18255

ESCALA 1:4.000

BALANCE DE SUPERFICIES

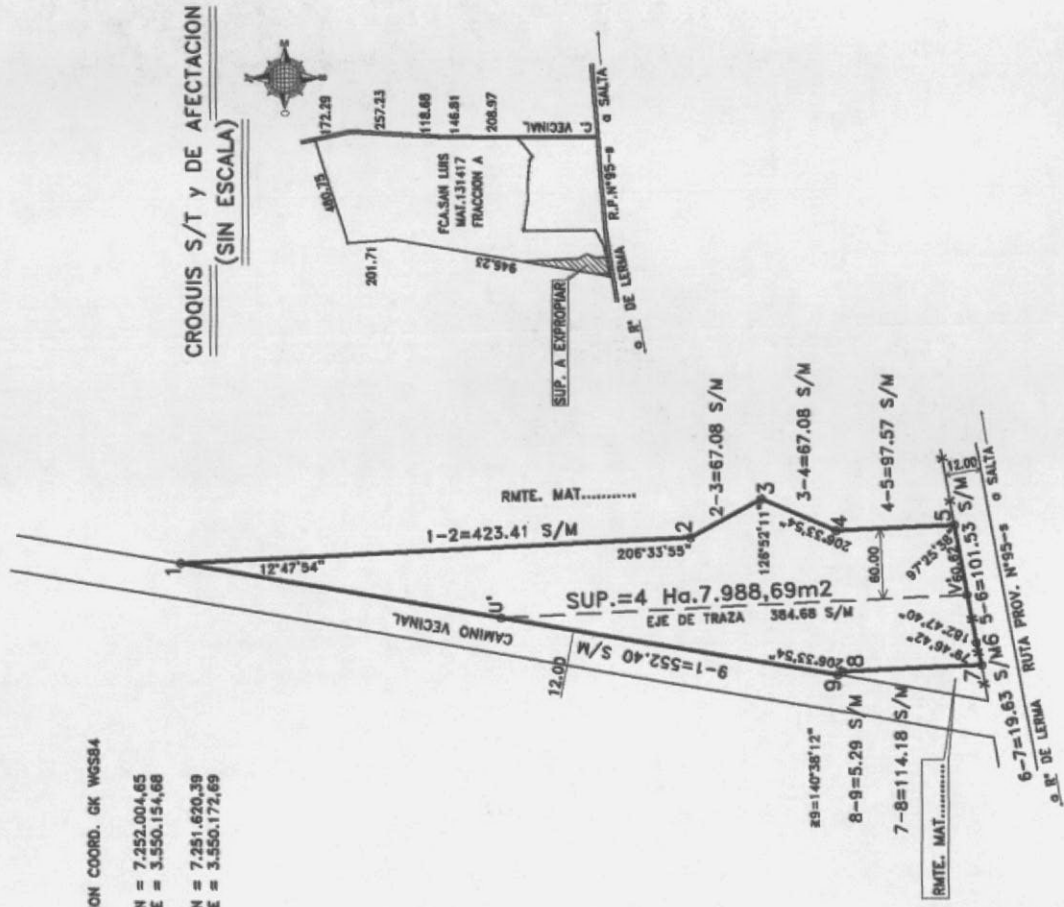
SUP. S/TITULO M.131417	46 Has.9.480,00 m2
SUP. A EXPROPIAR	4 Has.7.988,69 m2
SUP. REMANENTE	42 Has.1.491,31 m2
MAT.....	

REFERENCIAS

- - - EJE TRAZA
- LIMITE DE MENSURA
- * ALAMBRADO
- o VERTICE

VINCULACION COORD. OK WGS84

U' N = 7.252.004,65
E = 3.550.154,68
V' N = 7.251.620,39
E = 3.550.172,69



PROFESIONAL
OSCAR R. TANCO
ING. AGRIMENSOR-IMP.1387

SALTA, ENERO DE 2.006

PLANO DE:

**MENSURA PARA EXPROPIACION
AVENIDA CIRCUNVALACION OESTE
SECCION RUTA PROV.N°28 A RUTA PROV.N°24
DEPARTAMENTO:
CAPITAL**

CIUDAD DE: **SALTA**
PROPIEDAD: **FCA. SAN LUIS**
PROPIETARIOS:
**MONGE GARZONIO, CLAUDIA ANDREA
MONGE GARZONIO, RAMIRO
SANCHEZ, CARLOS FRANCISCO**
TITULO INSCRIPTO EN : **CEDULA PARCELARIA**

NOMENCLATURA CATASTRAL : **FRACCION: A MATRICULA: 131417**
ANTECEDENTES GRAFICOS : **LAM. CATASTRAL-PLANO N°11155**

CROQUIS DE UBICACION



VISADO DE OTROS ORGANISMOS

EXPTE.N°18-18254

ESCALA 1:2.000



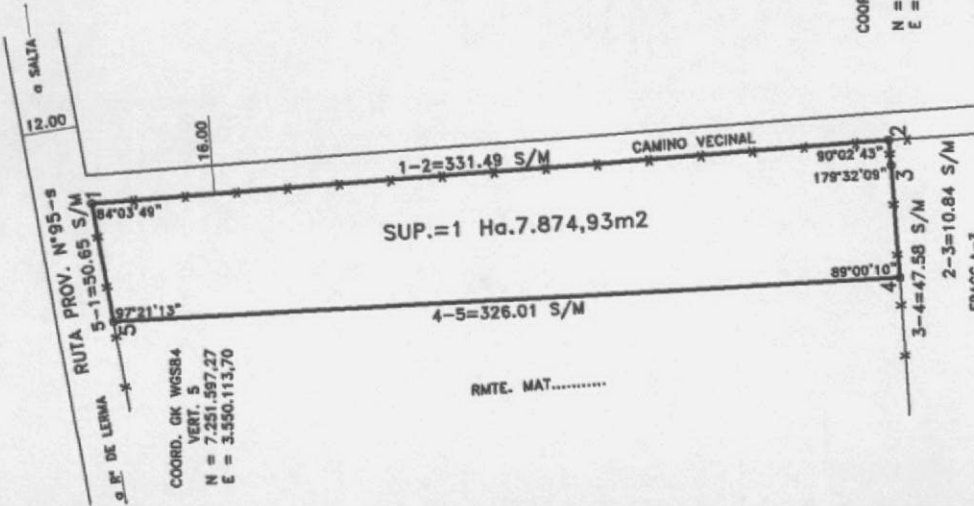
REFERENCIAS

— LIMITE DE MENSURA
 * ALAMBRADO
 O VERTICE

CALLE	AGUA	LUZ	C/CLACA	GAS	PAVIM	CV
RUTA PROV. N°95-S	SI	SI	NO	NO	NO	NO

BALANCE DE SUPERFICIES

SUP. S/TITULO M.73880 5 Has.0.000,00 m²
 SUP. A EXPROPIAR S/M 1 Ha. 7.874,93 m²
 SUP. REMANENTE 3 Has.2.125,07 m²
 MAT.....

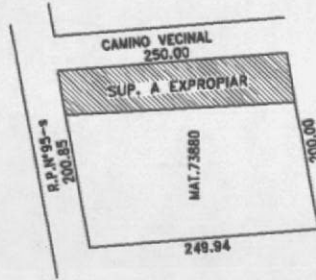


COORD. GK WGS84
 VERT. 5
 N = 7.251.597,27
 E = 3.550.113,70

COORD. GK WGS84
 VERT. 2
 N = 7.251.275,45
 E = 3.550.167,26

FRACCA-3
 MAT.85981
 SUELDO, MARTIN MIGUEL

CROQUIS S/T Y DE AFECTACION
 (SIN ESCALA)



PROFESIONAL
 OSCAR R. TANCO
 ING. AGRIMENSOR-IMP.1387

SALTA, ENERO DE 2.006

PLANO DE:

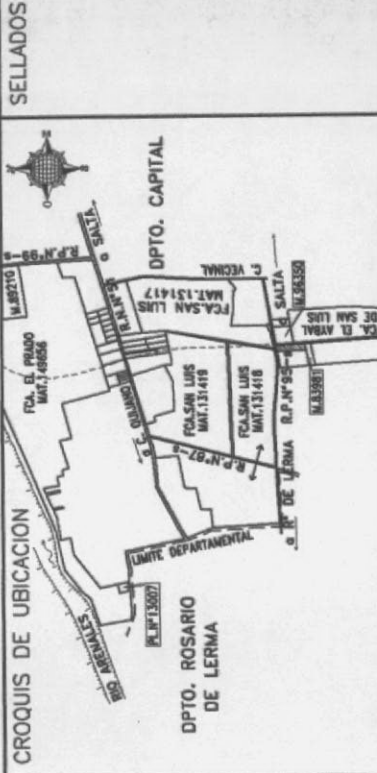
MENSURA PARA EXPROPIACION
AVENIDA CIRCUNVALACION OESTE
SECCION RUTA PROV.N°28 A RUTA PROV.N°24
CAPITAL

DEPARTAMENTO: CAPITAL
 CIUDAD DE: SALTA
 PROPIEDAD: FCA. EL AYBAL DE SAN LUIS
 PROPIETARIO:

SUELDO, MARTIN MIGUEL
 TITULO INSCRIPTO EN : CEDULA PARCELARIA
 NOMENCLATURA CATASTRAL : SECCION: S

FRACCION: 53 MATRICULA: 73880

ANTECEDENTES GRAFICOS : LAM. CATASTRAL-PLANO N°5883



VISADO DE OTROS ORGANISMOS

DIRECCION GRAL DE INMUEBLES

EXPTE.N°18-18267

ESCALA 1:1.000



REFERENCIAS

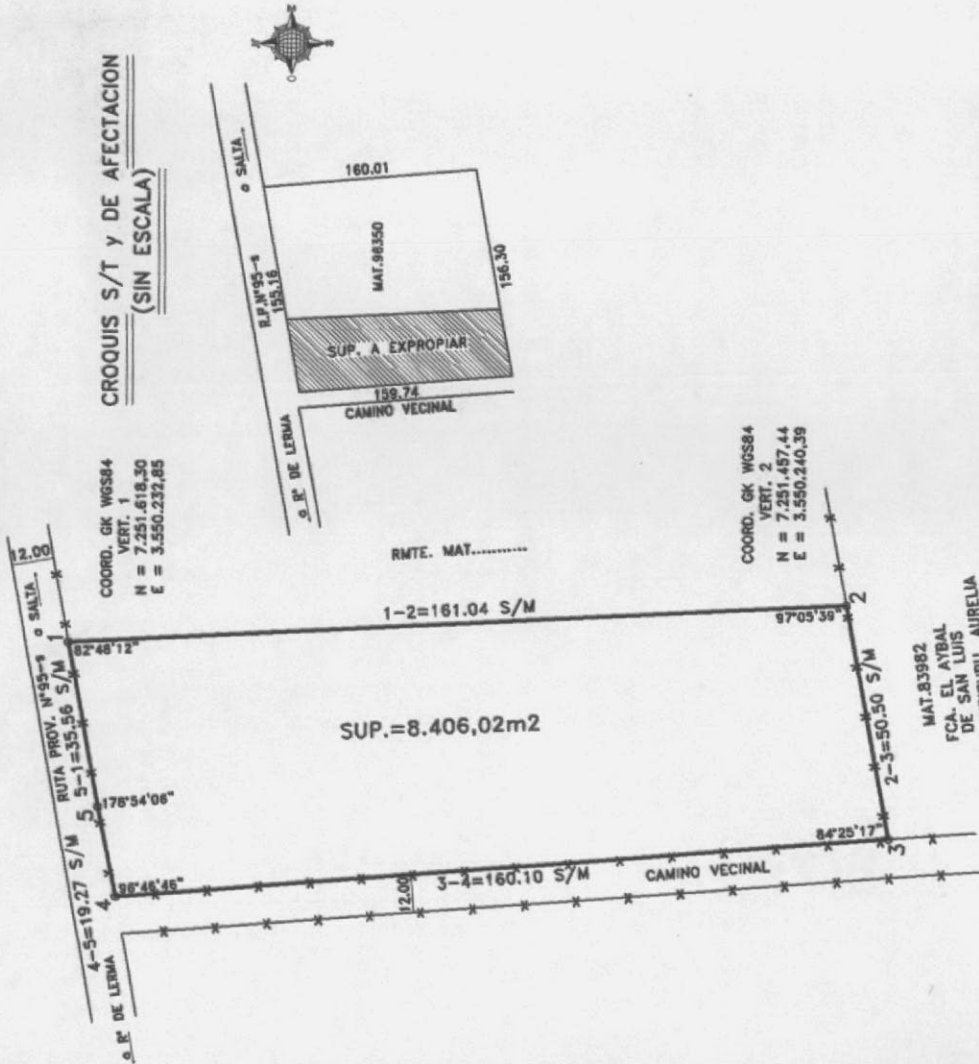
- x — LIMITE DE MENSURA
- o — ALAMBRAO
- o VERTICE

CALLE	AGUA	LUZ	CIUDADA	OBS	PAVIM	CV
RUTA PROV. N°95-s	SI	SI	NO	NO	NO	NO

BALANCE DE SUPERFICIES

SUP. S/TITULO M.96350 2 Hos.4.796,00 m²
 SUP. A EXPROPIAR S/M 8.406,02 m²
 SUP. REMANENTE 1 Ho.6.389,98 m²
 MAT.....

CROQUIS S/T Y DE AFECTACION
(SIN ESCALA)



MAT.83982
 FCA. EL AYBAL
 DE SAN LUIS
 PATRON URIBURU, AURELIA
 Y OTROS

PROFESIONAL
 OSCAR R. TANCO
 ING. AGRIMENSOR-IP.1387

SALTA, ENERO DE 2.006

PLANO DE:

**MENSURA PARA EXPROPIACION
 AVENIDA CIRCUNVALACION OESTE
 SECCION RUTA PROV.N°28 A RUTA PROV.N°24
 CAPITAL**

CIUDAD DE: SALTA
 PROPIEDAD: FCA. EL AYBAL DE SAN LUIS
 PROPIETARIO:

OJEDA GARCIA, HECTOR RUBELINO

TITULO INSCRIPTO EN : CEDULA PARCELARIA
 NOMENCLATURA CATASTRAL : SECCION: S

FRACCION: A-8 MATRICULA: 96350
 ANTECEDENTES GRAFICOS : LAM. CATASTRAL-PLANO N°8618




VISADO DE OTROS ORGANISMOS

DIRECCION GRAL DE INMUEBLES

EXPTE.N°18-18270

ESCALA 1:1.000



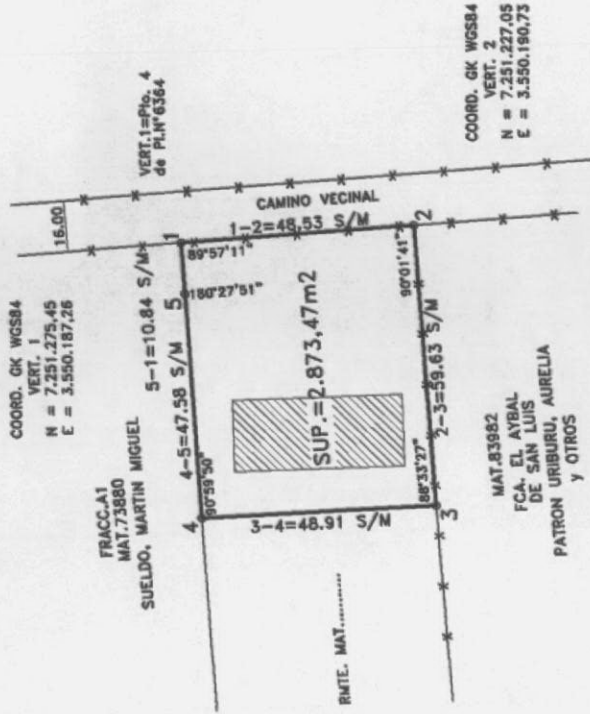
REFERENCIAS

- LIMITE DE MENSURA
- * ALAMBRAO
- o VERTICE
- ▨ CONSTRUCCION EXISTENTE

CALLE	AGUA	LUZ	C/DOCA	GAS	PAVIM	CY
CAMINO VECINAL	SI	SI	NO	NO	NO	NO

BALANCE DE SUPERFICIES

SUP. S/TITULO M.83981 1 Ha. 0.000,00 m²
 SUP. A EXPROPIAR S/M 2.873,47 m²
 SUP. REMANENTE 7.126,53 m²
 MAT.....

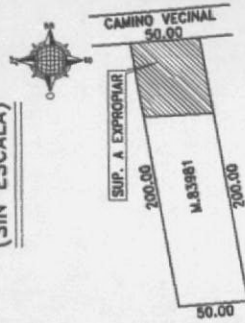


COORD. GK WGS84
 VERT. 1
 N = 7.251.275,45
 E = 3.550.187,26

COORD. GK WGS84
 VERT. 2
 N = 7.251.227,05
 E = 3.550.180,73

MAT.83982
 FCA. EL AYBAL
 DE SAN LUIS
 PATRON URIBURU, AURELIA
 Y OTROS

CROQUIS S/T Y DE AFECTACION
 (SIN ESCALA)



PROFESIONAL
 OSCAR R. TANCO
 ING. AGRIMENSOR-IMP.1387

SALTA, ENERO DE 2.006

PLANO DE:

MENSURA PARA EXPROPIACION
AVENIDA CIRCUNVALACION OESTE
SECCION RUTA PROV.N°28 A RUTA PROV.N°24
 DEPARTAMENTO: CAPITAL

CIUDAD DE: SALTA
 PROPIEDAD: FCA. EL AYBAL DE SAN LUIS
 PROPIETARIO: **SUELDO, MARTIN MIGUEL**

TITULO INSCRIPTO EN : CEDULA PARCELARIA

NOMENCLATURA CATASTRAL : FRACCION: A-3 MATRICULA: 83981

ANTECEDENTES GRAFICOS : LAM. CATASTRAL-PLANO N°6364

CROQUIS DE UBICACION



VISADO DE OTROS ORGANISMOS

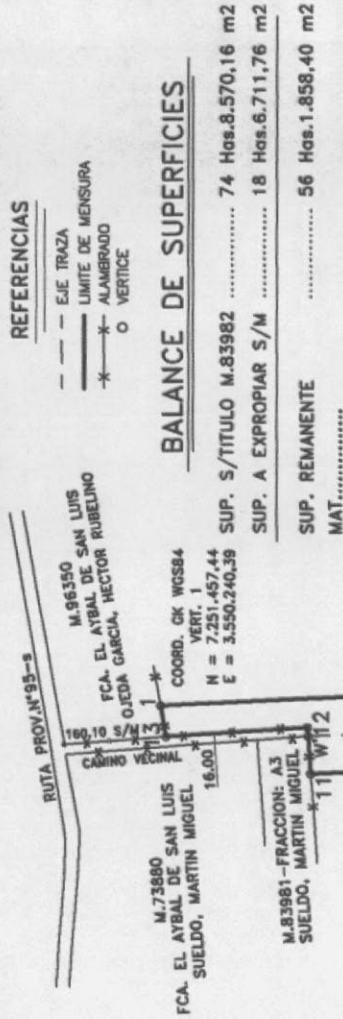
DIRECCION GRAL DE INMUEBLES

EXPTE.N°18-18271

ESCALA 1:7.500



CALLE	AGUA	LUZ	CIUDADA	GAS	PAVIM	CV
RUTA PROV. N° 95-S	SI	SI	NO	NO	NO	NO



REFERENCIAS

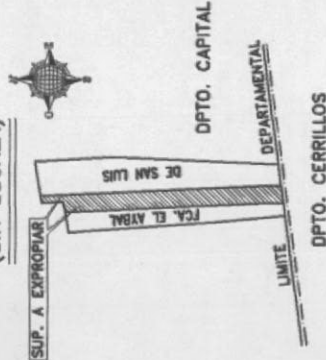
- EJE TRAZA
- LIMITE DE MENSURA
- * ALAMBRADO
- o VERTICE

BALANCE DE SUPERFICIES

SUP. S/TITULO M.83982 74 Has.8.570,16 m²
 SUP. A EXPROPIAR S/M 18 Has.6.711,76 m²
 SUP. REMANENTE 56 Has.1.858,40 m²
 MAT.....

- 1-2=1554,92 S/M
- 2-3= 33,07 S/M
- 3-4= 67,09 S/M
- 4-5= 20,26 S/M
- 5-6= 98,57 S/M
- 6-7= 55,77 S/M
- 7-8= 39,42 S/M
- 8-9= 67,08 S/M
- 9-10= 28,34 S/M
- 10-11=1320,87 S/M
- 11-12= 74,07 S/M
- 12-13=221,25 S/M
- 13-1= 50,50 S/M
- 4 2= 175'28'31"
- 4 3= 206'33'47"
- 4 4= 126'52'11"
- 4 5= 121'36'31"
- 4 6= 183'41'46"
- 4 7= 107'49'31"
- 4 8= 126'52'12"
- 4 9= 206'34'02"
- 4 10= 184'31'29"
- 4 11= 91'26'33"
- 4 12= 269'38'07"
- 4 13= 96'00'59"
- 4 1= 82'54'21"

CROQUIS S/T Y DE AFECTACION (SIN ESCALA)



VINCULACION COORD. GK WGS84

W' N = 7.251.227,08
 E = 3.550.191,11
 X' N = 7.246.787,87
 E = 3.550.249,39

COORD. GK WGS84
 VERT. 5
 N = 7.246.792,40
 E = 3.550.350,52

PROFESIONAL
 OSCAR R. TANCO
 ING. AGRIMENSOR-IMP.1387

SALTA, ENERO DE 2.006

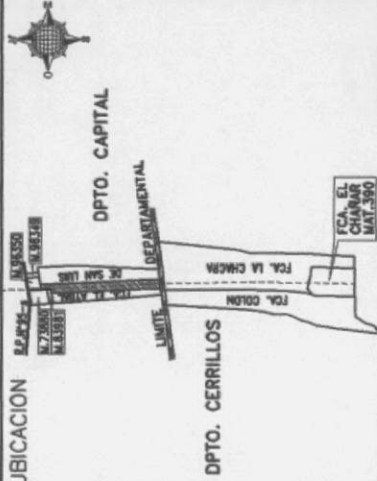
PLANO DE:

MENSURA PARA EXPROPIACION
AVENIDA CIRCUNVALACION OESTE
SECCION RUTA PROV. N° 28 A RUTA PROV. N° 24
 CAPITAL
 SALTA

DEPARTAMENTO:
 CIUDAD DE:
 PROPIEDAD: FCA. EL AYBAL DE SAN LUIS
 PROPIETARIOS:

PATRON URIBURU, AURELIA
PATRON URIBURU DE DIAZ CANEPA, ELENA AURELIA
PATRON URIBURU DE LOPEZ CAMPO, ALICIA TERESITA
PATRON URIBURU DE GONZALEZ PONDAL, FERNANDA MARGARITA
PATRON URIBURU, ANA MARIA
 TITULO INSCRIPTO EN : CEDULA PARCELARIA
 NOMENCLATURA CATASTRAL : MATRICULA: 83982
 ANTECEDENTES GRAFICOS : LAM. CATASTRAL-PLANO N° 6364

CROQUIS DE UBICACION



SELLADOS

VISADO DE OTROS ORGANISMOS

DIRECCION GRAL DE INMUEBLES

EXPTE. N° 18-18272

SALTA, ENERO DE 2.006

PLANO DE:

**MENSURA PARA EXPROPIACION
AVENIDA CIRCUNVALACION OESTE
SECCION RUTA PROV.N°28 A RUTA PROV.N°24**

DEPARTAMENTO: CERRILLOS

PROPIEDAD: FCA. LA CHACRA

PROPIETARIOS:

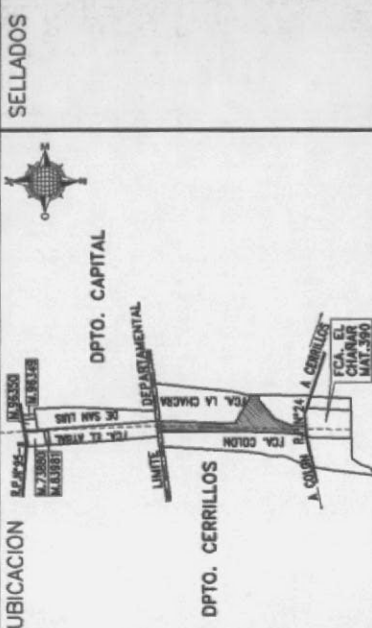
**VILLA, JORGE MARCELO
VILLA, MARIO ROLANDO**

TITULO INSCRIPTO EN : CEDULA PARCELARIA

NOMENCLATURA CATASTRAL : MATRICULA: 389

ANTECEDENTES GRAFICOS : LAM. CATASTRAL-PLANO N°798-MJ.24

CROQUIS DE UBICACION



VISADO DE OTROS ORGANISMOS DIRECCION GRAL DE INMUEBLES

EXPTE.N°18-18269

**ESCALA 1:7.500
BALANCE DE SUPERFICIES**

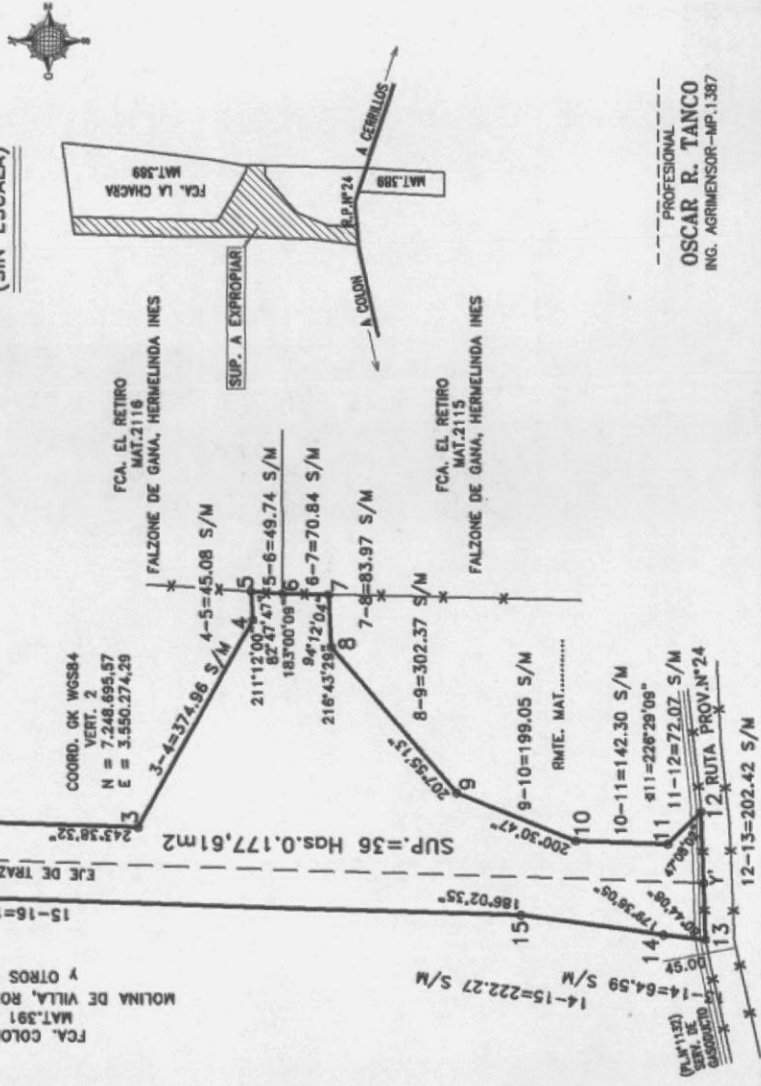
SUP. S/TITULO M.389112 Has.6.189,96 m²
SUP. A EXPROPIAR S/M 36 Has.0.177,61 m²
SUP. REMANENTE 76 Has.5.992,35 m²
MAT.....

VINCULACION COORD. GK WGS84
X' N = 7.248.787,87
E = 3.550.248,59
Y' N = 7.247.821,59
E = 3.550.186,15

REFERENCIAS

- EJE TRAZA
- LIMITE DE MENSURA
- *--- ALAMBRADO
- O VERTICE

**CROQUIS S/T Y DE AFECTACION
(SIN ESCALA)**



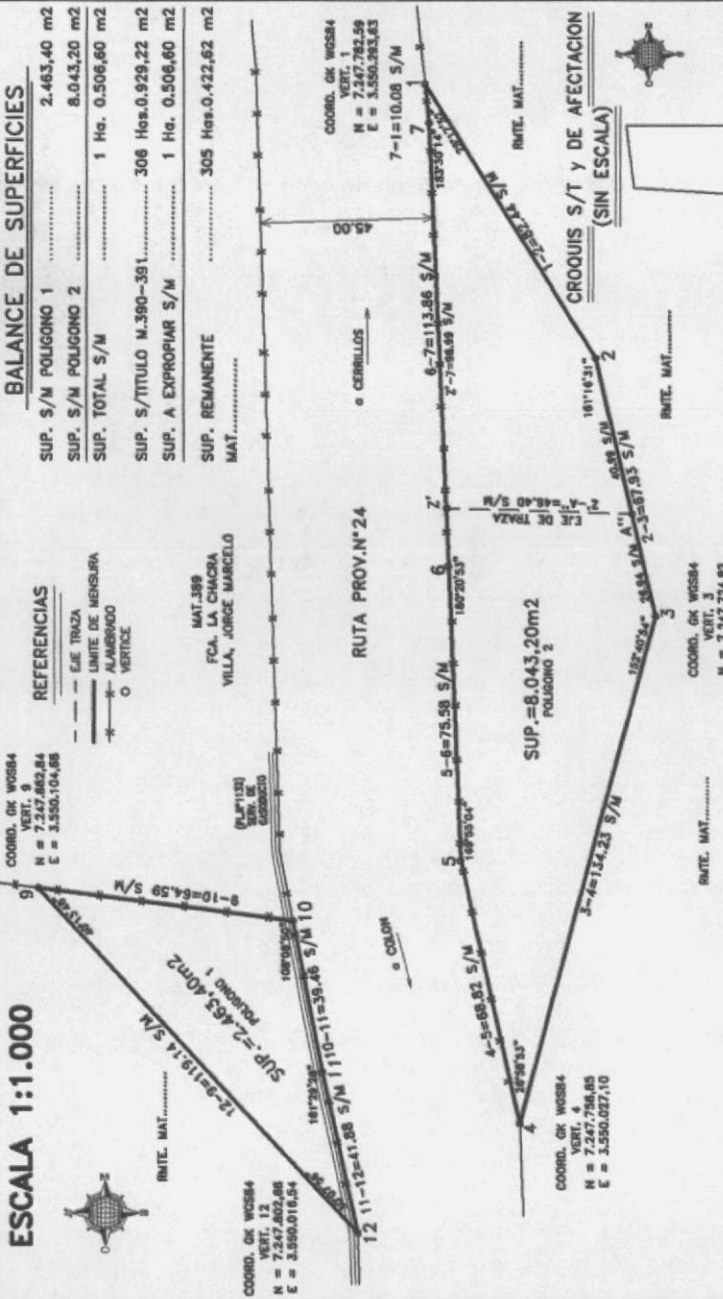
PROFESIONAL
OSCAR R. TANCO
ING. AGRIMENSOR-IMP.1387

ESCALA 1:1.000



COORD. GK WGS84
VERT. 9
N = 7.247.862,84
E = 3.550.104,88

REFERENCIAS
- - - EJE TRAZA
- - - LIMITE DE MENSURA
- - - ALMORZADO
O VERTICE



BALANCE DE SUPERFICIES

SUP. S/M POLIGONO 1	2.463,40 m ²
SUP. S/M POLIGONO 2	8.043,20 m ²
SUP. TOTAL S/M	1 Ha. 0.506,60 m ²
SUP. S/TITULO M.390-391	306 Hcs.0.929,22 m ²
SUP. A EXPROPIAR S/M	1 Ha. 0.506,60 m ²
SUP. REMANENTE MAT.	305 Hcs.0.422,62 m ²

COORD. GK WGS84
VERT. 11
N = 7.247.862,88
E = 3.550.016,54

COORD. GK WGS84
VERT. 4
N = 7.247.756,85
E = 3.550.027,10

COORD. GK WGS84
VERT. 3
N = 7.247.724,82
E = 3.550.156,94

VINCULACION COORD. GK WGS84
Z' N = 7.247.777,09
E = 3.550.184,72
A'' N = 7.247.736,72
E = 3.550.183,23

SALTA, ENERO DE 2.006

PLANO DE:

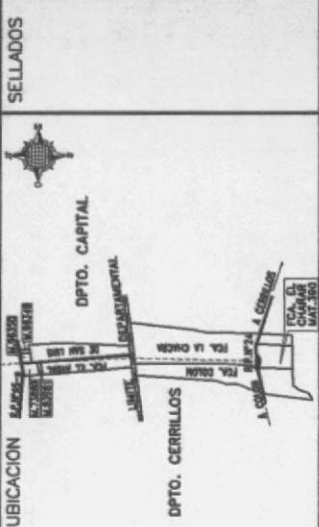
**MENSURA PARA EXPROPIACION
AVENIDA CIRCUNVALACION OESTE
SECCION RUTA PROV.N°28 A RUTA PROV.N°24
CERRILLOS**

PROPIEDAD: FCA. EL CHANAR-COLON
PROPIETARIOS:

**MOLINA DE VILLA, ROSA VIOLETA
VILLA, JORGE MARCELO
VILLA, MARIO ROLANDO**
TITULO INSCRIPTO EN : CEDULA PARCELARIA

NOMENCLATURA CATASTRAL : MATRICULA: 390-391
ANTECEDENTES GRAFICOS : LAM. CATASTRAL-PLANO N°798-M.J.N°54

CROQUIS DE UBICACION



VISADO DE OTROS ORGANISMOS

DIRECCION GRAL DE INMUEBLES

EXPTE.N°18-18268

PROFESIONAL
OSCAR R. TANGO
ING. AGRIMENSOR-IMP.1387

ARCHIVOS MAGNETICOS