

O/F. 3113

K 32

45057


PROVINCIA DEL CHACO
MICROREGION VII
CENTRO-OESTE

CFI

CONSEJO FEDERAL DE INVERSIONES

INFORME FINAL

MAYO 2005



Gerente: Arq. Henry Luis Ángel Kunze

ÍNDICE

INTRODUCCIÓN.....	3
PLAN DE TRABAJO.....	6
CONCLUSIÓN.....	62
MATERIAL CORRESPONDIENTE AL TRABAJO ANTERIOR.....	65

INTRODUCCIÓN

INTRODUCCION

La Microrregión Centro Oeste y los Promotores Coordinadores, comienzan a visualizar la importancia de este proceso para el desarrollo de cada localidad, en virtud de tener identificadas las actividades, las obras y la gente que podrían mejorar la calidad de vida con:

- 1 - El conocimiento de programas y créditos disponibles para potenciar la capacitación, producción e inversión.**
- 2 – La mejora de oportunidades mediante la inversión en infraestructura demandada, (como contrapartida a las obras ociosas sin demanda)**
- 3 – La oportunidad de proponer a las áreas de gobierno hacia donde orientar las políticas de desarrollo.**

El diagnóstico presentado no solo evalúa las estadísticas, sino también, provee datos cualitativos que permitirán articular acciones tendientes a fortalecer **con resultados** los requerimientos apuntados, atendiendo las demandas genuinas más sentidas para:

- 1 - generar mayor confianza en el proceso.**
- 2 – generar demostradores de resultados, en los cuales se puedan ver reflejadas las ambiciones y deseos de los productores, comerciantes e industriales de la región.**
- 3 - mejorar las oportunidades y el desarrollo de la región.**

Los CDL necesitan tener Promotores Coordinadores que puedan organizar a los demandantes y articular tareas con los Delegados del Gobierno Provincial que sepan canalizar las demandas hacia las ventanillas que tienen las herramientas y los recursos. Razón por la cuál sigue vigente la necesidad de:

- ❖ Continuar con la capacitación de los Promotores Coordinadores, como elemento fundamental para trabajar sobre las fortalezas y debilidades de cada localidad.
- ❖ Capacitar a los Delegados Provinciales, de manera que en ellos se encuentre la respuesta **rápida y precisa** que solicitan los CDL.

PLAN DE TRABAJO

TAREA N° 1:

ACCIONES EJECUTADAS POR LA AGENCIA REGIONAL

En coordinación con la **ADR**, y la **SPER** :

Se resolvió intervenir en forma conjunta para:

- ❖ Planificar acciones que permitan liberar a los ADR de las tareas logísticas del CRP.
- ❖ Continuar en la elaboración del Diagnóstico con énfasis en las demandas y propuestas relevadas, consideradas prioritarias para el Desarrollo Local.
- ❖ Coordinar acciones que permitan obtener la personería jurídica del CRP.
- ❖ Continuar con la Capacitación de los Promotores Coordinadores.
- ❖ Continuar con el trabajo de sensibilización iniciado en este proceso.

REUNIONES DE TRABAJO: ESCENARIO Y PROCEDIMIENTO

ACTIVIDADES CON EL CRP – RCO

La totalidad de las actividades han sido programadas junto a la SPER y al CRP, algunas de ellas destinadas a la sensibilización de la dirigencia y Promotores Coordinadores, y otras que hacen a la búsqueda de soluciones a problemas estructurales como los de Agua para consumo humano.

Fecha	Lugar	Asistentes	Producto
09/10/03	SÁENZ PEÑA	Intendentes de: Taco Pozo, Samuel Orellana; Los Frentones: María Esther Mutinelli; Pampa del Infierno: Carlos Andión; Concepción del Bermejo: Samuel Parayre; Napenay: José Klepacek; Avia Terai: Héctor Pallares; Campo Largo: Juan Carlos Fariello; Sáenz Peña: Carim A. Peche; por el SPER: Cr. Hugo Goy, y personal técnico del Ejecutivo.	Se conforma la Unión Regional de Municipios (URM) Ley N° 5174. Se comprometen a: * Conformar un equipo técnico para elaborar un diagnóstico. * Participar de reuniones y encuentros de trabajo para convertir a la Micro-región CO en un polo de desarrollo integral de la provincia. * Constituir una Agencia Regional de Desarrollo y una Agencia de Coordinación Local. * Solicitar colaboración de las autoridades de la UNNE y la UTN.
11/11/03	SÁENZ PEÑA	Intendentes integrantes de la URM y el titular del SPER. Por Napenay: Int. José Klepacek; por Avia Terai: Int. Héctor Pallares, y Sres. Celestino Ponce y Pedro Abedaño; por Campo Largo: Int. Juan Fariello, y Sres. Luis Sudriá y Cisneros; por Cción del Bermejo: Int. Samuel Parayre, por Los Frentones: Int. María Esther Mutinelli, por Pampa del Infierno: Int. Carlos Andino, y Sres. Gerardo Alí y Oscar Bertoldo, por Taco Pozo: Int. Samuel Orellana, por Sáenz Peña: Int. Carim Peche y Sres. Rodolfo Opat, Gustavo	Se acuerda: * Constituir el Consejo Regional de Planificación (CRP) Centro Oeste. * Formular y redactar el Estatuto. * Integrar el SPER. * Analizar temas de interés local y zonal. * Coordinar e implementar acciones de capacitación. * Constituir la Agencia de Desarrollo Regional (ADR).

		Galarza y Federico Kaenel.-	
16/02/04	Los Frentones	<p>Por Sáenz Peña: Sres. Carim Peche, Gustavo Corradi y Federico Kaenel; por Avia Terai: Sres. Héctor Pallares, Sras. María Gutiérrez e Irma Tomadini, por Napenay: Sres. Juan Sosa, Ernesto Luna y Raúl Lozano, por Campo Largo: Sres. Juan Carlos Fariello, Gabriel Chirnicisneros, Mónica Cardozo y Alfredo Susiski, por Concepción del Bermejo: Sres. Marcelo Gauna, Jorge Marinich y Raúl Maldonado, por Taco Pozo: Sres. Walter Yanacón, Juan Frías y Luis Bonilla, por Pampa del Infierno: Sres. Carlos Bertoldo, Luis Brugnoli y Roberto Allende, por Los Frentones: Sres. Oreste Paoletti, Mauro Faccioli y Jaime Scholoymann; por el SPER: Prof. Eduardo Soto.</p>	<ul style="list-style-type: none"> - Conformación provisoria de la Comisión Directiva. - Propuesta como Gerente de la Región C-O al Arquitecto Henry Kunze. - Lectura de anteproyecto del Estatuto de la URM.
12/03/04	TACO POZO	<p>Por Sáenz Peña: Federico Kaenel, Por Taco Pozo: Carlos Ibáñez, Luis Bonilla Juan Frías y José Argañaraz, Por Napenay: Daniel Mercado y Juan Sosa, Por Campo Largo: Mónica Cardozo, Gabriel Chirnicisneros y Juan Fariello, Por C. del Bermejo: Raúl Maldonado, Jorge Marinich y Francisco Planjar, Por Pampa del Infierno: Juan Bertoldo, Luis Brugnoli y Roberto Allende, Por Los Frentones: Oreste Paoletti y Mauro Faccioli.-</p>	<p>ACTA N° 1: Se ratifica la comisión directiva provisoria, por unanimidad como definitiva, quedando constituida de la siguiente manera:</p> <p>1-MESA DIRECTIVA:</p> <p><u>Presidente:</u> Oreste Pedro Paoletti – Los Frentones</p> <p><u>Secretaria:</u> Irma Esther Tomadín de Álvarez – Avia Terai</p> <p><u>Prosecretario:</u> Roberto Enrique Allende – Pampa del Infierno</p> <p><u>Tesorero:</u> Gabriel Chirnicisnero – Campo Largo</p> <p><u>Protesorero:</u> Raúl Maldonado – Concepción del Bermejo</p> <p><u>Vocales titulares:</u></p> <ol style="list-style-type: none"> 1) Luis Bonilla – Taco Pozo 2) Juan Sosa - Napenai <p><u>Vocales Suplentes:</u></p> <ol style="list-style-type: none"> 1) Juan C. Bertoldi – Ppa del Inf 2) Jorge Marinich – C.del Bermejo

			<p align="center"><u>COMISIÓN REVISORA DE CUENTAS:</u></p> <p><u>Titulares:</u> 1) Luis Brugnoli – Pampa del Infierno 2) Juan Miguel Frías – Taco Pozo 3) Rodolfo Opat – Pcia. Roque Sáenz Peña</p> <p><u>Suplentes:</u> 1) María Gutiérrez de Canteros – Avia Terai 2) Mónica Cardozo – Campo Largo 3) Francisco Planjar – Concepción del Bermejo</p> <p>3- GERENTE: Arq. Henry Kunze – Pcia. Roque Sáenz Peña</p> <p>Además, se aprueba:</p> <ul style="list-style-type: none"> - El Estatuto del CRP, Micro-región CO. - La ciudad de Pcia. Roque Sáenz Peña, como Sede de la ADR. <p>Que los Sres. Fernando Lavenás y Henry Kunze sean los reponsables de gestionar la Personalidad Jurídica.</p>
20-Sep	Los Frentones	Ingeniero Anich del APA, e Ing. Peichotto de SAMEEP.- Presidente: Oreste Paoletti, Sec. Irma Tomadini, Integrantes del CRP, Gerente Henry Kunze	Reunión mensual del Consejo Se decidió convocar para resolver problemas en la próxima Reunión del Consejo Regional de Planificación al Ministro de Salud, a la Directora de la Regional V Polinivel Y al Secretario de Seguridad
20-Dic	Los Frentones	CRP	Reunión mensual CRP RCO
			<i>Hasta aquí Informe Anterior</i>
FECHA	LUGAR	ASISTENTES	PRODUCTO
14-Mar	Los Frentones	CRP	Reunión mensual CRP RCO
11-Abr	Los Frentones	CRP	Reunión mensual CRP RCO

Resultados y Propuestas

- En Concepción del Bermejo se realizó una jornada informativa con personal del Ministerio de la Producción, de la Subsecretaría PyMES, la ADR y productores locales; sobre las líneas de créditos disponibles, requisitos y condiciones necesarias para acceder a los mismos.
- Convocatoria en Los Frentones a productores forestales y a la Dirección de Bosques en la búsqueda de una solución alternativa para el otorgamiento de permisos de explotación forestal como alternativa para la absorción de mano de obra desocupada, producto de la intensa sequía que los dejó con escasa actividad rural.
- Elaboración de propuestas al gobierno provincial, para superar la emergencia por sequía que castigó a los productores agropecuarios.

TAREA N° 2

DIAGNÓSTICO TERRITORIAL

Luego de recopilar la información cuantitativa existente, se orientaron los esfuerzos a detectar las demandas y propuestas más sentidas, sin obviar la opinión de profesionales e idóneos en algunos rubros, quienes plantean demandas no sentidas, sobre las cuales se debe trabajar, educar y concientizar para hacer posible la ejecución de las propuestas detectadas.

Muchas de las demandas provienen de segmentos de la producción que en términos económicos no tiene incidencia en la macroeconomía, pero constituyen un número importante de familias que disponen de la técnica y el conocimiento para producir, siendo potenciales generadores de puestos de trabajo.

PyMES

**TRABAJO DE DIAGNÓSTICO
DE LA REGIÓN CENTRO OESTE**

PROVINCIA DEL CHACO

GERENTE: ARQ. HENRY LUIS ÁNGEL KUNZE

ÍNDICE

Temas	Páginas
Anexo 1 – ASPECTOS ESPACIALES -----	3 a 6
Anexo 2 - RUCURSOS NATURALES Y AMBIENTALES -----	7 a 12
Anexo 3 – RECURSOS ECONÓMICOS PRODUCTIVOS -----	13 a 18
Anexo 4 – DEMOGRAFÍA Y MERCADO DE TRABAJO -----	19 a 23
Anexo 5 – INFRAESTRUCTURA ECONÓMICA Y SOCIAL -----	24 a 28
Anexo 6 – RECURSOS SOCIOCULTURALES -----	29 a 31
Anexo 7 – ASPECTOS ORGANIZATIVO-INSTITUCIONALES -----	32 a 34

**ANEXO 1
ASPECTOS ESPACIALES**

DESCRIPCIÓN DE LOS CONTENIDOS*	APORTES DE LA COMUNIDAD	APORTE DE LA GERENCIA
<p><u>Ubicación Geográfica:</u> <u>Aspectos generales</u></p> <p>1.- Localización</p> <p style="padding-left: 40px;">La Región Centro Oeste comprende los Departamentos Almirante Brown, Independencia y Comandante Fernández. Siete de las ocho localidades se localizan sobre el Corredor Bioceánico (Ruta N° 16).</p> <p>Comprende las siguientes localidades:</p> <p>a.- P. Roque Sáenz Peña (Dto. Cdte. Fernández)</p> <p>b.- Napenay (Dto. Independencia)</p> <p>c.- Avia Terai (Dto. Independencia)</p> <p>d.- Campo Largo (Dto. Independencia).</p> <p>e.- Concepción del Bermejo (Dto Almirante Brown)</p> <p>f.- Pampa del Infierno (Dto Almirante Brown)</p> <p>g.- Los Frentones (Dto Almirante Brown)</p> <p>h.- Taco Pozo (Dto Almirante Brown)</p> <p style="padding-left: 40px;">Distante de la capital del Chaco: Pcia. Roque Sáenz Peña: 165 Km. Napenay: 185 Km. Avia Terai : 200 Km.</p>	<p>La Intendencia de Taco Pozo y el CDL proponen:</p> <ol style="list-style-type: none"> 1- Gestionar el arreglo de la Ruta Nacional N° 16 2- Una mayor atención de las demandas de orden Institucional. 3- Mejorar los servicios de comunicación (telefonía e internet). 4- Canal desde el Río Juramento, en Salta. <p>Para evitar se profundice el aislamiento y la desintegración del resto de nuestro Chaco.</p> <p>La cercanía con Salta, contribuye hoy, a que la población de Taco Pozo, consuma servicios de esa provincia en forma permanente, aumentando su aislamiento respecto de nuestra provincia.</p> <p>Profundizado por las condiciones de los caminos. (Intendencia de Taco Pozo)</p>	<p>Es conveniente, una mayor presencia de autoridades del gobierno provincial, para atender problemas, ligados a:</p> <ol style="list-style-type: none"> 1- la producción. 2- la tenencia de la tierra. 3- la salud 4- y la educación, <p>demandas que en algunos de los casos generan conflictos que son superables sin inversión.</p> <p>Algunos de esos reclamos solo necesitan atención, o simplemente saber que su realidad no es diferente de la del resto de la provincia.</p> <p>La población tiene dos condicionantes muy fuertes para el desarrollo, los caminos y el agua.</p> <p>La población rural se encuentra en un estado casi de marginalidad total, allí no</p>

Campo Largo: 220 Km.
Concepción del Bermejo: 230 Km.
Pampa del Infierno: 265 Km.
Los Frentones: 300 Km.
Taco Pozo: 500 Km.

Las Rutas pavimentadas que atraviesan la Región son las Nacionales 16 y 95. Hacia el Sur, la Ruta 95 la comunica con Santa Fe y hacia el Norte con Formosa y Paraguay. Hacia el Este, la Ruta 16 la vincula con Corrientes, Misiones y Puertos del Atlántico, mientras que por el oeste, a Santiago del Estero, Salta, Jujuy hasta Bolivia, Perú y Chile.

Limita: al Norte con la Microregión 5; Impenetrable; al Este con la Microregión 2; Centro chaqueña; al Sur con la Microregión 1: UMDESCH; y al Oeste con Salta, Santiago del Estero y la Microregión 4 Sudoeste.

Tiene una **superficie** total de 20.647 Km², correspondiente a los siguientes Departamentos: Almirante Brown (17.276 Km²), Comandante Fernández (1.500 Km²) e Independencia (1.871 Km²).

La población total asciende a 137.870 habitantes, de los cuales 68.896 son varones y 68.974 son mujeres. Dichos datos reflejan además una densidad de 72 hab/Km².

es fácil producir, ni tener continuidad en lo que se produce, la gente, explota los recursos naturales (actividad forestal), cada vez más escasos, pero aún en esta actividad se encuentran limitados por el estado de los caminos, y con poca o ninguna posibilidad de encarar otro tipo de actividad con éxito, aún cuando conocen el oficio o disponen de las herramientas para la actividad agropecuaria. Su gran condicionante es EL AGUA tanto para producción como potable, siendo, para ellos, la canalización del río Juramento en Salta, la mejor alternativa para resolver los serios problemas de agua potable, (alto contenido de arsénico), y producción (bajo régimen de lluvia)

<p>2.-Características físicas y climáticas</p> <p>La provincia integra la unidad fisiográfica denominada Región Chaqueña que abarca parte de los territorios de Argentina, Paraguay, Bolivia y Brasil. Esta región es una extensa llanura caracterizada por su uniformidad topográfica, la reducida energía del relieve y por una leve pendiente en dirección Noroeste-Sudeste. Los principales factores que permiten la diferenciación de los ambientes son la diversidad climática, la disponibilidad de agua y la variedad de suelos y vegetación.</p> <p>Las precipitaciones medias fluctúan en torno a los 800 Mm. en la zona sur de la región disminuyendo a 300 Mm. anuales en el extremo norte de la región.</p> <p>La temperatura media del mes más cálido (Enero) varía entre 27 °C y 28 °C y la media del mes más frío (Julio) oscila entre 14 °C y 15 °C.</p> <p>En nuestra región tenemos subregiones ecológicas definidas siguiendo la estructura y diseño de los paisajes, entre otros elementos, que se mantienen en situación de equilibrio dinámico y que puede ser profundamente alterado por causas naturales o antropicas. En el punto siguiente se efectúa una breve caracterización de dicha situación.</p> <p>En algunas áreas de esta subregión ecológica se observan procesos de salinización y disminución de los niveles de infiltración por</p>	<p>El C.R.P., Intendentes, y promotores, proponen:</p> <p>1- se analicen y den respuestas a los 24 proyectos presentados en el mes de diciembre de 2004.</p> <p>Orientados a familias de productores que en los períodos de sequía o inundaciones quedan fuera del mercado de producción generando reclamos de asistencia, pedidos de subsidios y condiciones comerciales de excepción en forma generalizada.</p>	<p>Hay una marcada tendencia al asistencialismo, puestas al descubierto en situaciones críticas, avalada y respaldada por la dirigencia, con reclamos que solucionan la urgencia, postergando, siempre, la búsqueda de alternativas que solucionen o mitiguen el impacto de las emergencias en forma definitiva. Allí radica, talvez, la importancia de la presencia del sector privado en los C.R.P.</p> <p>El factor climático es determinante en la economía de la región, los pequeños productores agropecuarios y ladrilleros, pierden:</p> <p>1- continuidad en la producción 2- calidad de la producción 3- oportunidad de comercialización</p> <p>requisitos indispensable para:</p> <p>1- su incorporación a un mercado formal. 2- el desarrollo de PyMES ligadas a la agroindustria que aporten valor agregado a la producción 3- y creación de una autentica cadena de producción</p>
---	---	--

compactación de los suelos y pérdida de la cobertura boscosa.

Este proceso, agravado por el **sistema de explotación forestal** basado en el aprovechamiento selectivo de las especies más valiosas y ritmos de extracción superiores a la capacidad de regeneración del ecosistema, ha provocado la degradación de la calidad biológica de las masas forestales y una disminución de las funciones de protección del suelo y la fauna y de regulación del ciclo hídrico.

La mayoría de las pampas están bajo cultivo, en orden de importancia con soja, algodón, girasol, sorgo granífero, maíz para grano, trigo y productos hortícolas, etc. Los cultivos de oleaginosas (soja y girasol) e industriales (algodón) poseen la mayor participación en el área agrícola (27,8%), seguido por los cereales (17%).

Los suelos anegables, de relieve subnormal, aptos para ganadería, en muchos sectores son utilizados erróneamente para agricultura, con rendimientos de subsistencia.

El departamento Almirante Brown, es en superficie, el más amplio de la Región, y su actividad económica se desarrolla en base a la producción forestal, agrícola y ganadera.

En la región la actividad industrial se limita a algunas desmotadoras, una hilandería, fábrica de ladrillos cerámicos, fábrica de

Solo posible si año a año se garantiza la materia prima para el trabajo.

Es indispensable un adecuado manejo de los excedentes hídricos, como parte de las políticas del gobierno, para una mejor administración y uso del agua agrícola.

Hay departamentos de nuestra región que se debaten entre dos situaciones extremas, las sequías o las inundaciones. Limitando la posibilidad de desarrollo.

gaseosas, metalúrgicas, carbonerías, frigoríficos, carpinterías, aserraderos donde se elabora la materia extraída de los montes de algarrobo, quebracho colorado y quebracho blanco principalmente, las cuales se comercializan mayormente en forma de madera dimensionada, es decir con muy poco valor agregado.

**ANEXO 2
RECURSOS NATURALES Y AMBIENTALES**

DESCRIPCIÓN DE LOS CONTENIDOS*	APORTES DE LA COMUNIDAD	APORTE DE LA GERENCIA
<p><u>Características del Ecosistema</u></p> <p><u>Aptitud y Uso Actual de los Suelos:</u> La región Centro Oeste se encuentra comprendida en el área de influencia de cinco subregiones ecológicas: Antiguos Cauces; Dorsal Agrícola Subhúmedo; Infracuartario; Quemados y Parques y Sabanas. Se caracteriza por la baja proporción de suelos con aptitud agrícola, el 66,3% de los cuales se</p>	<p><u>LOS SUELOS</u> (Ing. Gerardo Salas)</p> <p>Hoy es necesario buscar la forma de condicionar la asistencia del estado para generar conciencia en el productor sobre la necesidad de :</p>	<p>Las Cartas de Suelo para los Dptos. De nuestra región, realizados por el Instituto Nacional de Tecnología Agropecuaria (I.N.T.A.), es una herramienta de sumo interés para el productor y los técnicos, que permiten asesorar adecuadamente y con fundamentos técnicos al sector de la producción.</p>

concentra en los Departamentos Independencia y Cdte. Fernández, debido a que esta jurisdicción pertenece a la subregión ecológica Dorsal Agrícola Subhúmedo. La aptitud productiva de la región se asocia con el uso actual (el 37,2% de la producción forestal se origina en esta región).

Subregión del Dorsal Agrícola Subhúmedo: su nombre alude a la estructura cristalina del paleozoico que subyace tapado por 300 m de sedimentos. Sus rasgos esenciales son sus formas alargadas, con límites rectos en varios lados; la ausencia de sistema fluvial organizado y el carácter eólico e hidroéolico de los sedimentos superficiales. El patrón de vegetación es simple, con grandes masas forestales y pastizales poco diversificados que forman abras donde se desarrolla la agricultura.

Subregión de Parques y Sabanas: presenta un patrón topográfico ondulado y enérgico y responde, desde el punto de vista geomorfológico, a una estructura en bloques organizada a lo largo de una gran falla regional de rumbo Norte-Sur que corre paralela al límite entre Chaco y Santiago del Estero. El patrón de vegetación constituye una sabana con alineación de elementos leñosos que conforman bosques de madera dura de estructura y composición florística semiárida.

- 1- rotar los cultivos
- 1- recuperar la capacidad de absorción de los suelos.
- 2- incorporar herramientas adecuadas para la siembra directa.
- 3- hacer conocer la incidencia que tiene en los rendimientos y en la retención de humedad.
- 4- frenar el proceso de degradación.
- 6- evitar la compactación de la tierra.

Demanda no sentida (no la realiza el perjudicado)

- 1.- la conservación del suelo es una demanda de técnicos y ambientalistas que afecta directamente al productor y conspira, a mediano plazo, contra el desarrollo.

El mal manejo de los suelos afecta básicamente los rendimientos y calidad de la producción de manera contundente a departamentos básicamente minifundistas como el Cdte. Fernández

La transferencia de tecnología es necesaria e indispensable, para el desarrollo de productores que hoy no son sujetos de crédito, y no pueden mejorar su calidad de vida, por no desarrollar en forma continua su actividad, afectados, por las condiciones de comercialización y los bajos rendimientos.

Subregión de los Antiguos Cauces: comprende una extensa superficie donde dominan los procesos hídricos, con acciones hidroclínicas de redistribución posterior. La trama básica está formada por una secuencia de llanuras aluviales en las que han desaparecido los vestigios de la acción fluvial y conservan un cauce con lecho arenoso y tramos que están en vías de sepultamiento. El modelo fisonómico predominante es forestal, con características de vegetación de tipo semiárido, excepto en los cauces fósiles ocupados por pastizales.

Subregión de los Quemados: comprende un ambiente de morfogénesis fluvial muy antigua conformado sobre un material sedimentario de textura fina e impermeable. Esta unidad se caracteriza por la presencia de ambiente fluviales anchos, tipo cañadas, ocupados por arbustos que fueron pastizales hasta la década del '40. El bosque es de madera dura, típico del clima semiárido.

Subregión del Infracuartario: se caracteriza por poseer las rocas madres más antiguas del Chaco, presentándose como una llanura muy plana pero provista de un microrelieve muy acentuado por la acción combinada de las sequías estacionales sobre las arcillas. No hay ningún sistema fluvial visible y el relieve es extremadamente chato, ocasionando el estancamiento del agua y la formación de ambientes salinos. Todo el gradiente

topográfico está ocupado por comunidades leñosas con la presencia de especies originarias del Chaco boliviano y paraguayo.

Características Productivas

La mayoría de las pampas están bajo cultivo, en orden de importancia con algodón, girasol, soja, sorgo granífero, maíz para grano, trigo y productos hortícolas. Los suelos anegables, de relieve subnormal, aptos para ganadería, en muchos sectores son utilizados erróneamente para agricultura, con rendimientos de subsistencia.

La actividad ganadera se desarrolla, fundamentalmente, en áreas de campos bajos en donde el manejo del agua en superficie resulta un factor importante para asegurar una adecuada oferta forrajera durante el año, aspecto que incide notoriamente sobre los indicadores de productividad de los rodeos.

Recursos Agrícolas

La superficie total promedio de la Región es de 31.693,40 Has. de cereales (trigo, maíz y sorgo), correspondiente al **19,4 %**; 69.643,6 Has. de oleaginosas (girasol y soja) **42,28 %** y por último las industriales 63.098,4 Has (algodón), suman un **38,30 %**. Con respecto al cultivo Industrial (algodón) en el Departamento Almirante Brown, la superficie es aproximadamente de 14.988,3 Has.

En el departamento Independencia la distribución de los cultivos es la siguiente:

Cereales	6.389,5 Ha.
Oleaginosas	30.225,1 Ha
Industriales	19.932,3 Ha

Y en el Dpto. Comandante Fernández:

Trigo y Maíz	12.654,9 Ha
Soja y Girasol	26.461,4 Ha
Algodón	28.177,8 Ha

Recursos Ganaderos

La cantidad de existencias ganaderas de la Región es la siguiente:

Bovinos:	197.200 cabezas.
Caprinos:	55.900 cabezas.
Ovinos:	5.300 cabezas.
Porcinos:	11.100 cabezas.

Con respecto a las Pasturas se puede dividir en áreas con pasturas Naturales y con Pasturas Implantadas (Melilotus, Sorgo Forrajero, Pasto Estrella, Gatton-Panic, etc.).

Recursos Forestales

La superficie boscosa de la Región es de 27.661 Has., con una extracción de productos madereros de distintas características en un volumen de 405.119 toneladas anuales.

<p><u>Recursos Turísticos</u></p> <p>Como atractivo Turístico posee interesantes atractivos turístico: Complejo Termal (con aguas terapéuticas), Complejo Zoológico Municipal (uno de los más importantes del país) y las Fiestas Nacional Del Algodón, Fiesta Provincial del Chivo y Expo-Ferichaco.</p> <p>Además cuenta con una Peña Folclórica en la ciudad de Pampa del Infierno: "Nokaišpa Shapicuna". Cuyas ediciones se transmiten a nivel Nacional por el canal televisivo Argentinísima</p>	<p>Director y Cooperadora del Complejo Ecológico proponen:</p> <p>Transferencia la experiencia acumulada en biología, para lo cual es necesario invertir en INFRAESTRUCTURA PARA UN COMPLEJO EDUCATIVO, que consiste en:</p> <ol style="list-style-type: none"> 1- Dos salones aulas de 12 x 12 para biología 2- Un salón para tecnología 3- Biblioteca 4- Baño docentes y dirección 5- Bateria de sanitarios para campamentos educativos 6- Poner en marcha el convenio firmado con el Ministerio de Educación 7- Ayuda para el sostenimiento adecuado del Complejo Ecológico Municipal que con mucho esfuerzo se encuentra en constante crecimiento. 	<p><u>Existen dos alternativas de turismo concretas, con demanda:</u></p> <ol style="list-style-type: none"> 1- El educativo (Complejo Ecológico) 2- El Terapéutico (Baños Termales) <p>Ambos mediante la modalidad de contingentes de alumnos y/o jubilados.</p> <p>Estas son experiencias que con algunas limitaciones en los servicios ya se han realizado con éxito mediante convenios .</p> <p>La terapéutica no tuvo continuidad por la pérdida de los pozos termales (ya recuperados) y los deficientes servicios de hotelería.</p> <p>La educativa se lleva adelante, solamente de manera contemplativa, por la falta de personal especializado que ejecute una rutina con contenidos pedagógicos y capaciten sobre las especies que son de interés económico para tener una explotación racional de este recurso.</p>
---	---	---

	<p>Hay una demanda de promoción de estas dos actividades la educativa y terapéutica, que es necesaria llevar adelante, para hacer conocer un servicio que no existe en 500 km a la redonda</p> <p>(Director de turismo de la Municipalidad de Saenz Peña)</p>	
--	---	--

DESCRIPCIÓN DE LOS CONTENIDOS*	APORTES DE LA COMUNIDAD	APORTE DE LA GERENCIA																																																			
<p><u>Actividades Económicas</u></p> <p><u>Estratificación y Uso de la Tierra</u></p> <table border="1"> <thead> <tr> <th rowspan="2">Departamentos</th> <th colspan="2">EAP's</th> <th colspan="2">Superficie</th> </tr> <tr> <th>Cantidad</th> <th>%</th> <th>Hectáreas</th> <th>%</th> </tr> </thead> <tbody> <tr> <td>Comandante Fernández</td> <td>1.023</td> <td>27,6%</td> <td>165.245,5</td> <td>20,2%</td> </tr> <tr> <td>Almirante Brown</td> <td>509</td> <td>47,2%</td> <td>478.311,1</td> <td>76,8%</td> </tr> <tr> <td>Independencia</td> <td>570</td> <td>52,8%</td> <td>144.739,0</td> <td>23,2%</td> </tr> <tr> <td>Total</td> <td>2.102</td> <td>14,0%</td> <td>788.295,6</td> <td>15,8%</td> </tr> </tbody> </table> <p><u>Sistemas de Producción Agrícolas</u></p> <table border="1"> <thead> <tr> <th rowspan="2">Departamento</th> <th rowspan="2">Sup. Total (ha)</th> <th colspan="2">Agrícola</th> </tr> <tr> <th>Ha</th> <th>%</th> </tr> </thead> <tbody> <tr> <td>Comandante Fernández</td> <td>112.572</td> <td>67.294</td> <td>59,8</td> </tr> <tr> <td>Almirante Brown</td> <td>1.419.108</td> <td>40.864</td> <td>2,9</td> </tr> <tr> <td>Independencia</td> <td>102.886</td> <td>56.547</td> <td>55,0</td> </tr> <tr> <td>Total</td> <td>1.634.566</td> <td>164.705</td> <td>10,7</td> </tr> </tbody> </table> <p><u>Niveles tecnológicos en el agro chaqueño</u></p> <p><u>Zona Agro Ecológica Homogénea 3 - Mixta Sáenz Peña: comprende los Departamentos Comandante</u></p>	Departamentos	EAP's		Superficie		Cantidad	%	Hectáreas	%	Comandante Fernández	1.023	27,6%	165.245,5	20,2%	Almirante Brown	509	47,2%	478.311,1	76,8%	Independencia	570	52,8%	144.739,0	23,2%	Total	2.102	14,0%	788.295,6	15,8%	Departamento	Sup. Total (ha)	Agrícola		Ha	%	Comandante Fernández	112.572	67.294	59,8	Almirante Brown	1.419.108	40.864	2,9	Independencia	102.886	56.547	55,0	Total	1.634.566	164.705	10,7		
Departamentos		EAP's		Superficie																																																	
	Cantidad	%	Hectáreas	%																																																	
Comandante Fernández	1.023	27,6%	165.245,5	20,2%																																																	
Almirante Brown	509	47,2%	478.311,1	76,8%																																																	
Independencia	570	52,8%	144.739,0	23,2%																																																	
Total	2.102	14,0%	788.295,6	15,8%																																																	
Departamento	Sup. Total (ha)	Agrícola																																																			
		Ha	%																																																		
Comandante Fernández	112.572	67.294	59,8																																																		
Almirante Brown	1.419.108	40.864	2,9																																																		
Independencia	102.886	56.547	55,0																																																		
Total	1.634.566	164.705	10,7																																																		

Fernández e Independencia. Las características físicas de los suelos dificultan el escurrimiento de las aguas, fenómeno agravado por la pérdida de infiltración y por las obras de infraestructura. Las tierras agrícolas se destinan al cultivo de oleaginosas, cereales y algodón y las tierras de uso ganadero a la cría, recría e invernada. Las explotaciones minifundistas cultivan algodón y maíz, además de realizar otras actividades como apicultura, avicultura, producción porcina y huerta familiar.

Sistemas de Comercialización

Algodón: de este producto se comercializa un 70% de la producción local, a través de Cooperativas Algodoneras. El 30 % de la producción restante se comercializa de acopiadores privados.

Todo el circuito de industrialización se realiza localmente con la preparación de la fibra de algodón en fardos para ser comercializados en las hilanderías.

Granos y Oleaginosas: según el volumen de producción el 90 % se comercializa a través de acopiadores y corredores privados. Existen plantas de silos pertenecientes a cooperativas y empresas privadas para el acopio de granos.

<p>Hortalizas: Existen actualmente Cooperativas de Productores Frutihortícolas con los fines de darle mayor transparencia y agilidad a la comercialización de estos productos.</p> <p>Ganadería: la comercialización de bovinos se realiza a través de consignatarios de hacienda y rematadores que llegan a la zona. Existen Sociedades Rurales con distintos niveles de participación. En estas instituciones se realizan remates de distintas categorías de hacienda bovina.</p> <p>Es importante destacar el aumento de participación de los productores en la producción caprina gracias al impulso del PROGANO (Proyecto Ganadero del Norte), que apunta al mejoramiento, comercialización y capacitación a los productores cabreros (en su mayoría pequeños productores) para dar salida a un producto que tiene cada día mayor peso en los mercados.</p>	<p>LA HORTICULTURA propuesta del CDL y Cámara de Comercio..</p> <ol style="list-style-type: none"> 1- Poner en marcha el plan de Desarrollo que existe en el Ministerio de la Producción desde el 2001 2- Dar el apoyo necesario para su consolidación en producción y comercialización. 	<p>(Ing. Gerardo Salas)</p> <p>La mayor importancia radica en que:</p> <ol style="list-style-type: none"> 1- tenemos suelos aptos para esta actividad y se incorporan, en el plan, técnicas de manejo de suelo para su estabilización y futuro mejoramiento de los mismos. 2- están identificados los productores que desarrollan la actividad 3- utiliza 8 veces más mano de obra que aquellos cultivos tradicionales cuya siembra se alienta y apoya desde el sector oficial (algodón) 4- existe infraestructura ociosa creada como centro de distribución y comercialización (mercado frutihortícola). 5- es necesaria la reconversión productiva del minifundio, con un creciente éxodo de productores, del campo a la ciudad, esta es una alternativa de mejora de su calidad de vida. 6- incorpora la necesidad del manejo
--	---	---

de los excedentes de agua producto de las lluvias, como factor fundamental para la continuidad en la producción.

7- está orientado a: - a) mejorar la calidad de alimentación de la familias de los productores.
b) comercializar los excedentes.

LOS DESAFIOS (gerencia):

- 1- Interesar a la dirigencia.
- 2- Interesar y apoyar a los actuales productores para convertirlos en demostradores, de las posibilidades de desarrollo que tiene esta actividad.
- 3- Incorporar a los comerciantes distribuidores, como parte esencial de la cadena de producción y comercialización.
- 4- Interesar, apoyar y alentar a quienes desarrollaron el plan para consolidar una alternativa de desarrollo.

Forestal: El Departamento Almirante Brown aporta un volumen de productos forestales provincial (rollos, rollizos, leña y postes) muy elevado. Con relación al mercado de productos forestales, los actores que intervienen en la producción primaria y en la comercialización son los propietarios y adjudicatarios de tierras que venden el monte en pie a un "obrajero" que se encarga de la extracción y venta de los productos. En algunos casos el monte es explotado por los mismos propietarios, o por intermedio de obrajeros, a cambio de su limpieza para mejorar el uso ganadero de la superficie. Los obrajeros son pequeños empresarios, a menudo informales, que tienen equipamiento para el aprovechamiento forestal y camiones para el transporte de los productos con destino a la industria de primera y segunda transformación (aserraderos y carpinterías).

La extracción de los productos es realizada por los denominados "cuadrilleros" que constituyen equipos integrados por mano de obra transitoria que trabajan para los obrajeros casi siempre al margen de las disposiciones laborales y previsionales vigentes. Su trabajo suele remunerarse a destajo y esta modalidad induce la selección del material útil en desmedro de individuos de bajo rendimiento por forma, tamaño o sanidad que si son apeados se destinan a leña y carbón.

Los productos obtenidos en el obraje se comercializan como madera rolliza, leña y postes.

C.R.P., Intendentes, productores forestales. Proponen:

1 - que se otorguen todos los permisos de explotación que se solicitan a la Dirección de Bosques

Para mitigar la falta de trabajo que afecta a las localidades de Concepción del Bermejo, Pampa del Infierno, Los Frentones y Taco Pozo.

El gobierno provincial hoy debe resolver una situación conflictiva por existir demandas contradictorias:

1-La comunidad local demanda permisos para seguir devastando los montes, bajo la incuestionable demanda de trabajo de gente que , mayoritariamente, conoce ese oficio y a vivido de el por generaciones.

2-La sociedad demanda una política que proteja los montes Chaqueños, bajo la necesidad de proteger el ecosistema.

Los rollizos se destinan a las fábricas de tanino y furrural, en el caso del quebracho colorado, y a la industria de primera transformación (aserraderos) en donde se obtienen productos dimensionados, sándwichs y canteados. La leña puede destinarse para su uso directo, aunque el 75% se utiliza para la elaboración de carbón. Los postes de maderas duras se comercializan en el mercado interno y en el caso de los pequeños productores intervienen en las operaciones acopiadores o revendedores.

Sistemas de Producción Industrial:

En la regiones destacan las ramas dedicadas al procesamiento del sector primario, cuales son: Desmotadoras, Hilanderías, aserraderos; carpinterías, ladrillerías, mataderos, etc. Y otras como herrerías, fábricas de mosaicos, fábricas de zapatillas, etc.

Existe un amplio espectro de pequeñas empresas,

IDEAS CENTRALES PARA EL DESARROLLO CENTROCHAQUEÑO

(Cámara de Comercio, Industria, producción y servicios de P. R. Saenz Peña)

- 1- Infraestructura para industrias
- 2- expropiación de tierras para la radicación del P.I. en lugar ya determinado por la cercanía de la infraestructura
- 3- excepciones impositiva
- 4- protección de la industria zapatera.
- 5- Manejo de agua agrícola
- 6- Mercado frutihortícola, para fomentar la transformación productiva de los minifundios, y la creación de nuevas líneas productivas

La solicitud de construcción del Parque Industrial en Pcia. R. Sáenz Peña, se convierte en indispensable, debido a los constantes reclamos de la comunidad por la contaminación ambiental que se genera, (polución, ruidos, olores, tránsito pesado en zonas céntricas, etc.), creando una situación de conflicto que conspira contra las inversiones.

Sáenz Peña ha crecido sin código de planificación urbana que controle y regule la expansión de la misma, generándose permanentes conflictos entre los vecinos y las empresas que se radican en los lugares que tienen infraestructura, éstas, junto a su actividad, provocan problemas de convivencia en forma cada vez más frecuente.

Los últimos conflictos dejaron una gran preocupación en la dirigencia, ya que los inversores, (de la misma ciudad), deciden radicar sus empresas en otras localidades con más espacios y sin marco legal en la cuestión ambiental. **Por eso es indispensable:**

- 1- Habilitar para radicación las tierras ya disponibles.
- 2- Adecuar la infraestructura existente (electricidad)
- 3- Loteo, apertura de calles, y consolidación con ripio.
- 4-

ANEXO 4
DEMOGRAFÍA Y MERCADO DE TRABAJO

DESCRIPCIÓN DE LOS CONTENIDOS*	APORTES DE LA COMUNIDAD	APORTE DE LA GERENCIA
<p><u>Demografía y Dinámica Poblacional</u></p> <p>La Región Centro Oeste tiene una superficie total de 20.647 Km², correspondiente a los siguientes Departamentos: Almirante Brown (17.276 Km²), Comandante Fernández (1.500 Km²) e Independencia (1.871 Km²), y su población total asciende a 137.870 habitantes, de los cuales 68.896 son varones y 68.974 son mujeres. Dichos datos reflejan además una densidad de 72 hab/Km². Distribuidos de la siguiente manera:</p> <p><u>Pcia. Roque Sáenz Peña: 88.164 habitantes.</u></p> <p><u>Napenay: 3.056 habitantes.</u></p> <p><u>Avia Terai: 6.821 habitantes.</u></p> <p><u>Campo Largo: 10.743 habitantes.</u></p> <p><u>Concepción del Bermejo: 5.830 habitantes.</u></p> <p><u>Pampa del Infierno: 8.176 habitantes.</u></p> <p><u>Los Frentones: 6.610 habitantes</u></p> <p><u>Taco Pozo: 8.470 habitantes.</u></p> <p><u>TOTAL: 137.870 Habitantes.</u></p> <p>Los datos del último censo de población permiten observar algunas particularidades es la gran mayoría de</p>		

población joven, menor de 14 años.

Población por Sexo:

Pcia. R. Sáenz Peña: 43.007 Varones 45.157 Mujeres

Napenay: 1.550 Varones 1.506 Mujeres

Avia Terai: 3.490 varones 3.331 Mujeres

Campo Largo: 5.616 varones 5.127 Mujeres

Concepción del Bermejo: 3.025 Varones 2.805 Mujeres

Pampa del Infierno: 4.274 Varones 3.902 Mujeres

Los Frentones: 3.533 Varones 3.077 Mujeres

Taco Pozo: 4.401 Varones 4.069 Mujeres

TOTALES:

Varones: 68.896 Mujeres: 68974

Región centro Oeste. Dinámica demográfica:

De acuerdo al censo de Población (1991) tenía 116.697 Habitantes, y según el Censo de Población (2001) tiene 137.870 Habitantes

Indicadores Sociales

El Conjunto de Indicadores presentadas intenta describir en forma sintética a esta micro-región.

Para la caracterización de los hogares se han

<p>seleccionado las siguientes variables:</p> <ul style="list-style-type: none"> - Porcentaje de Hogares con Necesidades Básicas Insatisfechas (NBI). - Porcentaje de Hogares con disponibilidad de agua fuera del terreno. - Porcentaje de Hogares con al menos una persona con discapacidad. - Porcentaje de hogares con al menos una persona que se reconoce perteneciente o descendiente de pueblos indígenas. <p>Para la caracterización de la Población se han seleccionado las siguientes variables:</p> <ul style="list-style-type: none"> - Porcentaje de Población con NBI. - Porcentaje de Población de 10 años y más que no sabe leer ni escribir (Analfabeto) - Porcentaje de Población sin cobertura social. - Tasas de Mortalidad Infantil expresados en tanto por mil. 	
<p>Hogares con NBI (Necesidades Básicas Insatisfechas)</p> <p>Se distribuyen de la siguiente manera:</p> <ul style="list-style-type: none"> - Pcia. Roque Sáenz Peña 28,3 % , - Napenay 46,4 % ; - Avia Terai 50,4 % , - Campo Largo 48 % ; - Concepción del Bermejo 43,9 % ; - Pampa del Infierno 42,5 % - Los Frentones 49,5 %. - Taco Pozo 45 % <p>TOTAL: 44,3 %</p>	

En la provincia del Chaco un 27,6% de la población poseen NBI.

Todas las localidades de nuestra Región superan el porcentaje provincial de NBI, siendo el mayor índice el de la ciudad de Avia Terai (50,4%), seguida de Los Frentones (49,5%), Campo Largo (48%) y Napenay (46,4%).

Población de 10 años y más por condición de Alfabetismo:

Sobre un total de 103.464. de habitantes de 10 años y más; el 90,8 % es Alfabeto, es decir 93.965 habitantes de 10 años y más. Y el 9,2% es Analfabeto es decir 9.499 hab. de 10 años y más.

Analfabetismo	cant	%
TACO POZO	602	10,1
LOS FRENTONES	646	14,1
PAMPA DEL INFIERNO	619	10,4
CONCEPCION DEL BERMEJO	512	12,2
AVIA TERAI	744	15,6
NAPENAY	288	13,5
CAMPO LARGO	1.188	15,7
PCIA ROQUE SAENZ PEÑA	4.900	7,2

Porcentaje de Analfabetismo de la Provincia: 9,2 %

La única ciudad de la Región que se encuentra por debajo del promedio provincial es Pcia. Roque Sáenz Peña.

Si bien en la Región el índice de variación absoluta fue de 21.203 y la variación relativa del 22,1%. Existen Localidades que han experimentado un notable crecimiento de su población, como **Taco Pozo** que ha aumentado su población en un 93%, junto a **Pampa del Infierno 113,4% y Los Frentones 136,9%**. Producto de la gran migración que generó la actividad rural debido a los buenos precios de los granos, el clima favorable, y la llegada de inversores de otras provincias atraídos por los bajos precios de los campos.

Hogares con al menos una persona con Discapacidad.

En la Región Centro Oeste de un total de 33.276 hogares; 2.793 hogares tienen al menos una persona con discapacidad (8,4 %).

29.015 hogares no tienen al menos una persona con discapacidad (87,2 %).

1.468 hogares, Ns/Nr (no sabe / no responde), el 4,42 %.

La media Provincial de Hogares con al menos una persona con discapacidad es del 8,7 %.

Población de 14 Años y Más por Condición de Actividad:

La Región Centro Oeste posee una Población de 14 Años ó más de 90.654. los cuales se dividen de la siguiente manera.

Activos Ocupados

TACO POZO	2.107
LOS FRENTONES	1.705
PAMPA DEL INFIERNO	2.409
CONCEPCION DEL BERMEJO	1.242
AVIA TERAI	1.244
NAPENAY	623
CAMPO LARGO	2.302
PCIA ROQUE SAENZ PEÑA	22.249

Los municipios de Los Frentones, Pampa del Infierno, y Taco Pozo sienten la gran demanda de asistencia que genera esta maza de gente dependiente de la actividad rural, cuando el clima o el precio ponen límite al desarrollo.

En tiempos buenos, la mano de obra para desmonte y destronque, ha generado una fuerte migración hacia estas localidades, quedando esta gente desprotegida, al cesar estas actividades.

(Intendentes)

Activos Desocupados

TACO POZO	440
LOS FRENTONES	231
PAMPA DEL INFIERNO	414
CONCEPCION DEL BERMEJO	486
AVIA TERAI	619
NAPENAY	276
CAMPO LARGO	950
PCIA ROQUE SAENZ PEÑA	8.835

Inactivos

TACO POZO	2.536
LOS FRENTONES	1.950
PAMPA DEL INFIERNO	2.327
CONCEPCION DEL BERMEJO	1.891
AVIA TERAI	2.187
NAPENAY	909
CAMPO LARGO	3.267
PCIA ROQUE SAENZ PEÑA	29.455

ANEXO 5
INFRAESTRUCTURA ECONÓMICA Y SOCIAL

DESCRIPCIÓN DE LOS CONTENIDOS*	APORTES DE LA COMUNIDAD	APORTE DE LA GERENCIA
<p>Infraestructura: COMUNICACIÓN:</p> <p><u>Ómnibus:</u> la frecuencia diaria de líneas de media y larga distancia y modernos ómnibus con distintos horarios a Resistencia (Capital Provincial) además de líneas que en forma directa unen la Región con la Capital Federal y el resto del país.</p> <p><u>Remises:</u> este es un servicio privado que funciona con distintos horarios, ya que los mismos depende del vehículo que sea y si tienen la cantidad mínima de pasajeros, son transportados a distintas localidades en el ámbito de la Pcia generalmente.</p> <p><u>Camiones:</u> en la localidad no existen flota de camiones, los fletes que se realizan con maderas, frutas, fibras, granos, hacienda etc.</p>	<p><u>Principal debilidad en transporte y comunicación:</u></p> <p>Existe un reclamo permanente de la población de <u>Taco Pozo</u> respecto de las vías de comunicación, el pésimo estado de la Ruta Nacional N° 16 dificulta el transporte y la comunicación con el resto de la Provincia. La comunidad local, tiene la imperiosa necesidad de consolidar con ripio La Picada 8, que junto a la Picada 20 los comunica con Fuerte Esperanza.</p> <p>(C.D.L., Intendencia, y comerciantes)</p>	

se hacen con algunos propietarios de la zona y camiones que vienen de otras localidades.

Correos: se cuenta con oficinas de Correo Argentino, Oca, Credifin, Postal, etc. aunque la mayoría se concentran en la ciudad de Pcia. Roque Sáenz Peña, y el servicio se hace más deficiente a medida que avanzamos hacia el Oeste.

Caminos: Rutas nacionales., Ruta 95 une hacia el sur con Santa Fe y hacia el Norte con Formosa y Paraguay. Hacia el Este, la Ruta 16 la vincula con Corrientes, Misiones y Puertos del Atlántico, mientras que por el oeste, a Santiago del Estero, Salta, Jujuy hasta Bolivia, Perú y Chile.

Caminos vecinales:

En gran parte de la región tenemos excelente red terciaria de caminos, gracias a la tarea de los consorcios camineros.

Electricidad:

Agrupación minifundista Colonia Rivadavia - Bajo Hondo - Ppa Napenay - La Mascota (300 Flias)

- 1- extensión de red de línea de electrificación rural Lote 8 y 12.
- 2- extensión de red de línea de electrificación rural Colonia Sarmiento en Bajo Hondo Chico.
- 3- extensión de red de línea de

La Picada 8 (65 Km.), es estratégica para el desarrollo de la zona rural ya que es el único camino al pueblo.

El estado actual de estos caminos dificulta el emprendimiento de cualquier actividad en la zona, constituyéndose, este problema, en la principal debilidad junto a la del agua.

La Picada 8 y La Picada 20 (185 Km.), es el camino al Impenetrable, por allí se llega a Fuerte Esperanza, siendo, además, otra opción de transporte y comunicación para la Región Impenetrable.

Servicio de agua potable:

Caracterización de lo Hogares por Tipo de Vivienda:

En la Región sobre un total de: 29.866 viviendas.

13.395 corresponden al Tipo de Casa A.

16.491 corresponden al Tipo de Casa B

2.292 corresponden al Tipo Rancho.

633 corresponden al tipo Casilla.

130 corresponden al tipo Departamento.

202 corresponde a Pieza en inquilinato.

21 corresponde a Pieza/ en hotel o pensión.

74 corresponde a Local no construido para habitación.

31 corresponde a Viviendas Móviles

Casa A: se refiere a todas las casas no consideradas tipo B.

Casa B: se refiere a todas las casas que cumplen por lo menos con una de las siguientes condiciones: tienen piso de tierra o ladrillo suelto u otro material (no tienen piso de cerámica, baldosa, mosaico, mármol, madera o alfombrado) o no tienen provisión de agua

El C.R.P. propone:

- 1- La ejecución de nuevas perforaciones para duplicar el caudal de agua potable de Ppa. Del Infierno,
 - 2- Concientizar a la población sobre la recuperación de fuentes alternativas para uso doméstico, (Cisternas, pozos ,y perforaciones), en Saenz Peña
 - 3- Ejecutar nuevas perforaciones y Optimizar la red de distribución en Los Frentones
 - 4- Ejecutar nuevas perforaciones que aseguren caudal y calidad de las aguas en Ccion del Bermejo, Avia Terai, Napenay y Taco Pozo
- Hoy es la principal demanda de la Región . (C.R.P.)

el éxodo del productor rural minifundista hacia los barrios periféricos de Saenz Peña, productores que se encuentran a no más de 15 km de la ciudad, en una cantidad de 300 familias.

Algunos de estos problemas son factibles de solucionar o mitigar con propuestas de bajo costo alternativas al Acueducto del Norte.

Ningún desarrollo es posible sin tener solucionada esta demanda básica y elemental, con alternativas que van desde la búsqueda de nuevas fuentes, pasando por la recuperación de fuentes alternativas a las actuales, a la investigación e incorporación de tecnología para potabilizar las aguas duras.

<p>Casa A: se refiere a todas las casas no consideradas tipo B.</p> <p>Casa B: se refiere a todas las casas que cumplen por lo menos con una de las siguientes condiciones: tienen piso de tierra o ladrillo suelto u otro material (no tienen piso de cerámica, baldosa, mosaico, mármol, madera o alfombrado) o no tienen provisión de agua por cañería dentro de la vivienda o no disponen de inodoro con descarga de agua.</p> <p>En la región el 44,82 % habita en viviendas tipo A, el 55,17 % en vivienda tipo B y el 7.67% en Rancho</p>	
<p><u>Caracterización de Hogares por Calidad de Los Materiales de la Vivienda:</u></p> <p>En la Región Centro Oeste sobre un Total de 33.269 Hogares (Se excluyen los hogares censados en la calle); poseen la siguiente calidad de materiales en sus viviendas:</p> <p>CALMAT I: 10.782 viviendas (32,40%) CALMAT II: 6.858 viviendas (20,61%) CALMAT III: 9.315 viviendas (28,00%) CALMAT IV: 6.314 viviendas (19,00%)</p> <p><u>CALMAT I</u> : la vivienda presenta materiales resistentes y sólidos en todos los parámetros</p>	

(pisos, paredes o techos) e incorpora todos los elementos de aislamiento y terminación.

CALMAT II: la vivienda presenta materiales resistentes y sólidos en todos en todos los parámetros pero le faltan elementos de aislamiento o terminación al menos en uno de sus componentes (pisos, paredes, techos).

CALMAT III: la vivienda presenta materiales resistentes y sólidos en todos los parámetros pero le faltan elementos de aislación o terminación en todos sus componentes, o bien presenta techos de chapa de metal o fibrocemento u otros sin cielorraso; o paredes de chapa de metal o fibrocemento.

CALMAT IV: la vivienda presenta materiales no resistentes ni sólidos o de desecho al menos en uno de los parámetros.

Medio Ambiente:

DESCRIPCIÓN DE LOS CONTENIDOS*	APORTES DE LA COMUNIDAD	APORTE DE LA GERENCIA
<p><u>Base Cultural de la Población:</u></p> <p><u>Origen Étnico:</u> Existen en la Región dos tipos de Etnias aborígenes diferenciadas: Tobas y wichies - matakó.</p> <p>Existe en la actualidad educación intercultural bilingüe para los aborígenes, y más aún carreras docentes bilingüe intercultural, para poder capacitar a los demás aborígenes.</p> <p>La Educación y el nivel es bajo, en la actualidad muchos comienzan a cursar sus clases pero se observa un alto porcentaje de deserción.</p> <p>Con respecto a la caracterización de los hogares con al menos una persona que se reconozca descendiente o perteneciente a un pueblo indígena: La Región sobre un total de 33.276 hogares. En 608 hogares existe al menos una persona que se reconozcan descendientes o perteneciente a un pueblo indígena (1,8 %). 30.363 hogares no existen al menos una persona que se reconozcan descendientes o pertenecientes a un pueblo indígena (91,2 %). 2.305 hogares Ns/Nr el (6,9 %.)</p>		

<p>Educación: Depende de la Dirección Regional Educativa V Polinivel, que abarca los Departamentos Almirante Brown, Independencia, Comandante Fernández, Quitilipi, Machagai y Presidencia de La Plaza.</p> <p>La Educación se divide en: Pre-escolar, EGB 1 (1er a 3er grado), EGB 2 (4to a 6to grado), EGB 3 (7mo a 9no), Polimodal (1º, 2º y 3º Año), Terciario y Universitario.</p> <p>Salud: De Zona Sanitaria II que consta de 1 Hospital Nivel VI, 6 Hospitales Nivel III, 34 puestos Sanitarios Clase "B", y un Puesto Sanitario Clase "A"</p> <p>La Región posee un Hospital de cabecera: El Hospital 4 de Junio "Dr. Ramón Carrillo" El mismo se encuentra en la ciudad de Sáenz Peña, y absorbe una gran cantidad de usuarios, pertenecientes al interior de la Provincia e inclusive a provincias vecinas. Esto se debe a que es el más accesible y esta dotado de personal médico especializado, enfermeros, y vehículos ambulancias de alto riesgo para el traslado de enfermos en condiciones críticas.</p> <p>Los Puestos Sanitarios son comunes en nuestra región. Pero únicamente es un servicio</p>	<p>La inserción de 7º y 8º Año en las EGB Rurales con apoyo del I.N.T.A constituye una alternativa alentadora para la capacitación de una nueva generación de productores.</p> <p>Hay un alto grado de dependencia del servicio de Salud que presta el estado, donde todos los esfuerzos son insuficientes, generando un alto grado de malestar entre quienes demandan de este servicio, y que por lo general, no tienen otra alternativa que esta. Esto demanda una inversión constante y sostenida para mantener y mejorar el servicio.</p>
<p>C.R.P. y C.D.L. de Campo Largo, Intendencia de Napenay. Proponen:</p> <ol style="list-style-type: none"> 1- Una ágil reposición del stock de medicamentos 2- Un mayor apoyo logístico a los centros de salud 3- Mejorar la calidad de la atención, con la incorporación de personal capacitado. 4- Mejorar el equipamiento de hospitales y centros de salud 	

de Primeros Auxilios. Aunque la mayoría posee al menos un médico y un enfermero.

Sanatorios y Clínicas: existen numerosos sanatorios. Bien provistos de infraestructura para la atención médica. Prestan servicios a los afiliados y particulares. Poseen salas de quirófano, para atención especializada.

Población sin Cobertura Social: esta Región posee un porcentaje de población sin cobertura Social del 68,8 %.
Correspondiendo el mayor porcentaje a las ciudades de Napenay (85,5%), Avia Terai (81,4%) y Campo Largo (80,6%)

Seguridad:

Sub Comisaría:

Destacamentos:

Puestos de Control Caminero:

Puesto de Policía rural:

Unidades Especiales: Cuerpo de Policía rural, Policía Ecológica, Bomberos, Alcaldía Policial, Investigaciones, de Tránsito y Comunicaciones.

Existen demandas de distintos niveles de complejidad en cuanto a la prestación de los servicios de salud, siendo las enumeradas las más frecuentes

ANEXO 7
ASPECTOS ORGANIZATIVOS – INSTITUCIONALES

DESCRIPCIÓN DE LOS CONTENIDOS*	APORTES DE LA COMUNIDAD	APORTE DE LA GERENCIA
<p><u>Administración Local e Instituciones Públicas y Privadas:</u></p> <p>AREA DE GOBIERNO, ADMINISTRACIÓN Y SERVICIOS PÚBLICOS: Se cuenta además de las Regionales señaladas precedentemente con las siguientes instituciones: Municipalidades de 1ra, 2da. Y 3ra Categoría, Registro Civil, Juzgado de Paz, Juzgado de Primera Instancia, Alcaldía, Dirección de Rentas, Dirección General Impositiva AFIF, Banco de la Nación Argentina, Nuevo Banco del Chaco, Delegación del Instituto de Colonización, Extensión Agrícola, Dirección de Bosques, Dirección de Producción Animal, Asociación Forestal, S.A.M.E.E.P., S.E.C.H.E.E.P., Delegación del PAMI, Delegación del In.S.S.Se.P., I.N.T.A., "SENASA, SELSA" Cámara de Comercio, U.C.AL., Asociación Mutual del Docente (A.M.U.D.O.CH.), Cuerpo de Bomberos de la Policía Provincial.</p> <p>La Región Centro Oeste posee 8 (ocho) municipios. De Primera categoría: Pcia. Roque Sáenz Peña</p>	<p>Propuesta de intendentes:</p> <ol style="list-style-type: none"> 1- Mayor presencia de los funcionarios en las localidades. 2- Atención más directa de las demandas institucionales de los intendentes. <p>(C.R.P. reunión mes de Abril)</p>	<p>La provincia, a través del Programa de Regionalización y Desarrollo Local, tiene la posibilidad:</p> <ol style="list-style-type: none"> 1- de ajustar sus políticas a las demandas de la comunidad. 2- de lograr la participación del sector privado 3- de controlar la legitimidad de las demandas y de la ayuda que se consigue. 4- De planificar el desarrollo con mayores posibilidades de éxito. <p>Para conseguir estos objetivos es indispensable:</p> <ol style="list-style-type: none"> 1- Acentuar la capacitación de promotores y delegados de los ministerios. 2- Atender las demandas que surjan desde los C.R.P. para hacer confiable el proceso.

De Segunda categoría: Avia Terai, Campo Largo, Concepción del Bermejo, Pampa del Infierno y Taco Pozo.
De Tercera categoría: Napenay y Los Frentones.

La mayoría de los municipios cuentan con parque de maquinaria propio (tractores, tanques para agua, motoniveladoras, retroexcavadoras, etc.), y al menos un vehículo (camioneta) por municipio.
La autoridad local es el Intendente (ejecutivo).
Más los concejales (legislativo), que son nueve para los de Primera Categoría, siete para los de Segunda Categoría, y tres para los de Tercera Categoría.

Cada municipio cuenta con algunas secretarías específicas, como la de gobierno, planificación, Obras públicas, Desarrollo Social y de Economía.

El funcionamiento institucional está conformado por personal idóneo (sector administrativo) y en algunos casos profesional (contador público, abogado e Ingenieros). En la mayoría de ellos existe predisposición para aclarar y evacuar preguntas y consultas.
La relación con la ciudadanía es fluida, pues el poder ejecutivo el legislativo y funcionarios presentan sus trabajos periódicamente y lo hacen extensivos a la sociedad, a través de los distintos medios, como radial, gráfico (folletos) o personalmente en reuniones barriales.

3- Sensibilizar a funcionarios del gobierno e intendentes respecto de la importancia de su participación en la consolidación del proceso.

4- Consolidar los C.D.L.

5- Atender, de esencialmente, al sector considerado fundamental para el desarrollo según el perfil definido por los promotores, que encuadra a la gente que:

- a) Tiene un oficio.
- b) Vive de ese oficio
- c) Tiene herramientas
- d) Trabaja en el marco de la economía informal
- e) No es sujeto de créditos.
- f) No tiene continuidad en la producción.
- g) Y necesita asistencia periódica.

Ha considerado el CRP que es el sector que puede contribuir al desarrollo, potenciar el consumo interno, sustituir productos foráneos, desarrollar plenamente su actividad, incorporarse a la economía formal, y consumir una gran cantidad de mano de obra.

<p>Los municipios de segunda categoría poseen a través de su secretaría de planificación, proyectos a corto y mediano plazo, al igual que una planificación estratégica elaborado con los demás sectores de la administración.</p> <p>Las Cámaras de Comercio y Producción, son instituciones que están constituidas por comerciantes y productores. Su participación es muy activa en todos los ámbitos. También está muy articulada a los municipios.</p> <p><u>Educación Superior:</u></p>		
---	--	--

* NOTA: los datos de esta columna provienen en su gran mayoría del Diagnóstico Agrario y Rural de la Provincia del Chaco – 2003- el cual fue facilitado a esta Gerencia por el Ing. Gerardo SALAS.

PLAN DE ACCION

Determinado por la ADR:

- Identificación de formuladores de proyectos
- Capacitación de promotores
- Sensibilización de los CDL
- Capacitación de los delegados regionales

PROPUESTA DE FUNCIONAMIENTO DE LA ADR

- Apertura de oficina con personal capacitado para la orientación de la ayuda disponible en programas y líneas de créditos para las PyMES
- Incorporación de infraestructura informática
- Incorporación de formuladores de proyectos
- Promoción de programas y líneas de créditos para las PyMES
- Coordinación de tareas entre promotores y delegados institucionales
- Promoción de programas de reconversión productiva.
- Coordinación de la capacitación con la SPER

PRESUPUESTO DE GASTOS

- Infraestructura informática .. \$ 10.200 \$/mes 850
- Personal capacitado (dos) \$/mes 1.400
- Gerente en las mismas condiciones actuales .. \$/mes 2.500
- Papelería y gastos de oficina \$/mes 1.500
- Movilidad \$/mes 1.000
- **TOTAL \$/MES 7.250**

La tarea de la ADR está directamente ligada a la planificación para el desarrollo razón por la cuál los gastos operativos para el funcionamiento debería estar cubierto por la SPER, y los gastos de personal, (seleccionado por el CRP), con el aporte de los municipios vía retención de la coparticipación correspondiente.

TAREA N° 3

ACTIVIDADES CON LA URM – RCO

FECHA	LUGAR	ASISTENTES	PRODUCTO
11-Abr	Taco Pozo	Intendente	Entrevista, Recorrido General de los barrios de la Localidad
27-May	Avia Terai	Consultor Externo CFI y ADR, Concejales, Promotores, Miembros del CRP; Comerciantes y Productores	Entrevista con Intendente, Jornadas de Sensibilización
27-May	Campo Largo	Consultor Externo CFI y ADR, Concejales, Promotores, Miembros del CRP; Comerciantes y Productores	Jornadas de Sensibilización
27-May	Napenay	Consultor Externo CFI y ADR	Entrevista con Intendente
May	Los Frentones	Consultor Externo CFI y ADR	Entrevista con Intendente
19-Jun	Concepción del Bermejo	Intendente	Entrevista, Recorrido General de los barrios de la Localidad
03-Ago	Municipio de Pampa del Infierno	Integrantes de la URM	Reunión con Intendentes para formalizar la URM RCO, con firma del Acta correspondiente.
10-Ago	Concepción del Bermejo	Sr. Consultor Externo CFI y ADR, Eduardo Soto, promotores e Intendentes	Entrevista, Recorrido General de los barrios de la Localidad
10-Ago	Pampa del Infierno	Sr. Consultor Externo CFI y ADR, Eduardo Soto, promotores e Intendentes	Entrevista, Recorrido General de los barrios de la Localidad
10-Ago	Los Frentones	Sr. Consultor Externo CFI y ADR, Eduardo Soto, promotores e Intendentes	Entrevista, Recorrido General de los barrios de la Localidad
26-Oct	Intendencia de Sáenz Peña	Intendente y Secretario de Gobierno de Sáenz Peña	Tareas de sensibilización
28-Oct	Intendencia de	Intendentes de las	Reunión de trabajo con Intendente de

	Sáenz Peña	localidades pertenecientes a la Microregión Centro Oeste y Gerente	Sáenz Peña Y de Concepción del Bermejo
27-Oct	Avia Terai	Intendentes	Tareas de sensibilización
29-Oct	Pampa del Infierno	Intendentes y Gerente	Reunión de trabajo con Intendente
25-Nov	C. del Bermejo	Intendentes, Promotores y Gerente	Jornada de trabajo e intercambio
08-Dic	Taco Pozo	Intendente, Gerente, Patroni, Lala, Emilio	Reunión de trabajo con Intendente y CDL
			<i>Hasta aquí Informe Anterior</i>
FECHA	LUGAR	ASISTENTES	PRODUCTO
Marzo	Napenay	URM y Gerente	
Abril	Avia Terai	URM, Pte. Del Consejo, Secretaria, Gerente y Prof. Eduardo Soto	
04-May	Concepción del Bermejo	Intendente, Promotora Local, CDL, Subsecretaría de PyMES y Mrio. de la Producción	Créditos Disponibles

ACCIONES Y RESULTADOS

Los resultados se pueden considerar como buenos dado el grado de compromiso creciente demostrado por los miembros del CRP y los promotores. Sin embargo se nota la falta de participación y manejo de información de los delegados de los ministerios, lo cuál dificulta, la articulación de las demandas con las políticas a aplicar. El desconocimiento de los programas en vigencia, hace casi imposible el uso de las herramientas conseguidas por falta de seguimiento y de información al momento de plantearse las demandas, como así también pesa el hecho de carecer de formuladores de proyectos.

TAREA N° 4

**ACTIVIDADES CON PERSONAS, EMPRESAS Y REPRESENTANTES
DEL PODER PÚBLICO**

FECHA	LUGAR	ASISTENTES	PRODUCTO
Mayo	Sáenz Peña	Gustavo Ferro	Coordinar acciones para la Región
Junio	Sáenz Peña	Ana Satina de Borghes	Coordinar acciones para el Foro Educativo
Junio	Sáenz Peña	Ing. Luis Peichotto	Diagnóstico y propuesta junto a APA.
Junio	Municipio Sáenz Peña	Intendente y Concejales	Consolidación de estrategias para obtener el dominio de la tierra y la inversión en infraestructura para la radicación de un Parque Industrial
05-Ago	Cámara de Comercio	Ministro de la Producción: Sr. Hugo Morand, Integrantes de la Cámara de Comercio de Sáenz Peña	Informe del estado de las gestiones realizadas por el Ministerio de la Producción y el Municipio.
12-Ago	Microcine Hotel Gualok	Secretario De Transporte de la Nación: Ing. Raúl JAIME	Se Solicitó el arreglo de banquetas y repavimentación de la R N N° 16, reactivación del Aeropuerto y del Belgrano Cargas SA
27-Ago	Buenos Aires	Senador Jorge M. Capitanich	Ley de Transferencia de tierras Federales a Dominio Municipal para Parques Industriales
30-Ago	Resistencia	Arquitecto Cerruti de Plan Tierras	Reordenamiento urbano de las localidades con asentamientos barriales en tierras fiscales o privadas usurpadas
Agosto	Sáenz Peña	Ing. Luis Peichotto (SAMEEP), Ing. Jorge Pilar (APA), Ing. Anich (Vocal APA)	Se coordinan acciones junto a SAMEEP y APA destinadas a palear la emergencia por sequía.
Agosto	Sáenz Peña	Presidente de la Cámara de Comercio de Sáenz Peña Rodolfo Opat	Con Cámara de Comercio por el Proyecto del Parque Industrial Sáenz Peña
16-Nov	Casa del Campo	Subsecretario de	Tema Funcionamiento de los

	de Sáenz Peña	Ganadería Dr. Pedro Bosch	Mataderos Municipales y normas legales sanitarias e impositivas vigentes.
Noviembre	Concepción del Bermejo	Intendente Maldonado	Reunión con Intendente y Ladrilleros
Noviembre	Sáenz Peña	Intendente	Proyectos para la ciudad
Noviembre	Sec de Planificación - Resistencia	Cr. Yunes,	Proyectos para Desarrollo Local de la Región
Diciembre	EEGB N° 139, Colonia Pampa Aguado de Sáenz Peña	Directora de EEGB N° 139	Escuela Técnica Agropecuaria
			Hasta aquí Informe Anterior
FECHA	LUGAR	ASISTENTES	PRODUCTO
16-Feb	Sáenz Peña	Cr. Yunes, Eduardo Soto, Gerente, Intendentes	Planes de la Secretaría de Desarrollo Social
18-Feb	Salón Obligado -Resistencia-	Gerentes y Presidentes de CRP	Fondo para pequeños productores
21-Feb	Resistencia	Gerentes, SPER	Fortalecimiento de Municipios
30-Abr	Sáenz Peña	Gerente, Personal de la Secretaría de Planificación y Control de Gestión de Sáenz Peña, Agr. Gerardo Sala -INTA S. Peña-	Reunión de trabajo e intercambio para realización del Diagnóstico de la Región.
04-May	Concepción del Bermejo	Subsecretaría de PyMES y Mrio. de la Producción, Gerente, Intendente, Promotora Local, CDL.	Créditos Disponibles

ESTRATEGIAS DEL CRP

En cuanto a las estrategias del CRP, están orientadas a cubrir demandas basadas en la urgencia, sin conseguir respuestas oficiales inmediatas que sean significativas para el Desarrollo Local.

Crear el marco legal necesario para obtener independencia en su funcionamiento y fortalecer la relación con los CDL y las Instituciones.

ACTIVIDADES CON PROMOTORES LOCALES

FECHA	LUGAR	ASISTENTES	PRODUCTO
19/20-May	Sáenz Peña	Consultor Externo CFI y ADR, Promotores, Miembros del CRP	Jornadas de Sensibilización
27-May	Avia Terai	Consultor Externo CFI y ADR, Concejales, Promotores, Miembros del CRP; Comerciantes y Productores	Entrevista con Intendente, Jornadas de Sensibilización
27-May	Campo Largo	Consultor Externo CFI y ADR, Concejales, Promotores, Miembros del CRP; Comerciantes y Productores	Jornadas de Sensibilización
Junio	Sáenz Peña	Promotor	Entrevista Promotora de Avia Terai
Junio	Sáenz Peña	Promotor	Entrevista Promotora de Napenay
Junio	Sáenz Peña	Promotor	Entrevista con Promotora de Campo Largo
10-Ago	Concepción del Bermejo	Promotores	Entrevista, Recorrido General de los barrios de la Localidad
10-Ago	Pampa del Infierno	Promotores	Entrevista, Recorrido General de los barrios de la Localidad
10-Ago	Los Frentones	Promotores	Entrevista, Recorrido General de los barrios de la Localidad
02-Sep	Avia Terai	Intendente, Promotora, representantes de Instituciones Particulares	Reunión con CLP e Intendente. Jornada de sensibilización con ADR
02-Sep	Campo Largo	Intendente, Promotora, Representantes de Instituciones	Reunión con CLP e Intendente, Jornada de sensibilización con ADR
30-Sep	Sáenz Peña	Promotores Coordinadores de la Región, SPER y ADR	Jornada de Capacitación Para Promotores Coordinadores

01-Oct	Pampa del Infierno	Consejo Local Planificación de C. del Bermejo, Pampa del Infierno y Los Frentones y Consultor Externo CFI y ADR	Jornada de Sensibilización en las localidades
15-Oct	Sáenz Peña	Promotores de la Región y el Agr. Salas	Jornada de Capacitación en Diagnóstico Agrario y Rural- Relación con ONGs.
27-Oct	Avia Terai	Promotores de toda la Región y Eduardo Soto	Charla y Capacitación
29-Oct	Pampa del Infierno	Promotores, Gerente, Consultor Externo CFI y ADR e Integrantes de Instituciones	Capacitación, FODA y Árbol de problemas
04-Nov	Sáenz Peña	Promotores de la Región, ADR	<u>Jornada de trabajo:</u> - Determinación de prioridades de sectores productivos a potenciar. -Determinación de metodología de trabajo.
25-Nov	C. del Bermejo	Promotores y Gerentes	Jornada de Capacitación
04-Dic	Sáenz Peña	Promotores y Gerente	Análisis y corrección de Anteproyectos
03-Dic	C. del Bermejo	Promotores y Gerente	Jornada de trabajo e intercambio
06-Dic	Sáenz Peña	Promotores y Gerente	Conclusión de Anteproyectos para la Región, que se adjuntan
08-Dic	Taco Pozo	Consultor CFI Aníbal Patroni, Lala Fontana	CDL de Taco Pozo
09-Dic	Concepción del Bermejo	Promotores, Gerente, Planificación	Reunión de Capacitación
			<i>Hasta aquí Informe Anterior</i>
FECHA	LUGAR	ASISTENTES	PRODUCTO
11-Feb	Sáenz Peña	Promotores, SPER	Reunión de Promotores
14,15,16, 17,18- Mar	Centro de Espiritualidad Sáenz Peña	Promotores de la Región, Gladys Fontana -SPER-	Curso de mediación
04-May	Concepción del Bermejo	Gerente, Intendente, Promotora Local, CDL.	Reunión de trabajo

TAREA Nº 6

ACTIVIDADES RELACIONADAS AL SPER

FECHA	LUGAR	ASISTENTES	PRODUCTO
16-Jun	Microcine Casa de Gobierno Resistencia		Jornada de presentación de Proyecto Federal de Innovación Productiva
22-Jun	Colegio de Agr.y Arq. Resistencia	Lic. Julia Margulies (Directora del Weitz Center -Centro de Estudios Regionales Urbano-Rurales-)	Jornadas sobre el Desarrollo Sustentable Regional en Israel
28-Jul	Microcine Hotel Gualok-Sáenz Peña-	Sr. Soto, Técnica de Mtrio de Trabajo y representantes de S. Peña, Avia Terai, Napenay y Campo Largo	Asesoramiento a los Técnicos encargados de Planes, Programas y Proyectos de los Municipios sobre Plan Integral Más y Mejor Trabajo
03/04-Ago	Centro de Espiritualidad	Consultor Externo CFI y ADR, Gladys Fontana y Gerentes Regionales	Jornadas de Formación para Gerentes
11-Ago	Centro de Espiritualidad	Gladis Fontana, Consultor Externo CFI y ADR, Delegados Sectoriales	Jornadas con Delegados Sectoriales
07-Sep	San Camilo	Gerentes, SPER, Consultor Externo CFI y ADR	Jornada de trabajo y reunión con Gerentes de la Provincia
25-Oct	Resistencia	Gerentes Consultor Externo CFI y ADR, Secretario de la Industria, Secretario de Municipios	Reunión de Gerentes y Jornada de Trabajo
08-Nov	Resistencia	Gerentes, SPER, consultor Externo CFI y ADR.	Encuentro de trabajo con el Ministro de la Producción. Y reunión de Gerentes
08-Nov	Centro de Acceso CFI – Resistencia	Gerentes y Mrio. De la Producción	Tema: encuentro de trabajo con el ministro de la producción
29-Nov	Resistencia	Gerentes	Encuentro de trabajo con gerentes
10-Dic	Resistencia	Gerentes	2º día Trabajo Gerentes

			<i>Hasta aquí Informe Anterior</i>
FECHA	LUGAR	ASISTENTES	PRODUCTO
25-Feb	Salón Azul Mrio de Economía	Gerentes y Consultor CFI Anibal Patroni	Informes de Anibal Patroni
25-Abr	Subsecretaría de Ciencia y Tecnología	Gerentes y SPER	
26-Abr	Resistencia	Gerentes, Consultor Externo CFI Anibal Patroni, Eduardo Soto	Reunión para Unificar criterios respecto a la elaboración del Diagnóstico
29-Abr	Resistencia	Gerentes, Consultor Externo CFI Anibal Patroni	Reunión de trabajo Gerentes
6-May	Resistencia	Gerentes y SPER	Entrega de Diagnóstico de la Región
9/10-May	Resistencia		Jornadas de capacitación sobre "Herramientas para el uso de los instrumentos de fomento de la innovación tecnológica y productiva a nivel nacional"

Evaluación de Resultados

Se ha podido mejorar y ordenar el accionar del CRP, con resultados muy claros para determinar el sector al cuál se debe apuntalar para conseguir el desarrollo.

El CRP consideró prioritario acompañar en el desarrollo a:

- 1 – Gente que tiene un oficio
- 2 - Vive del oficio
- 3 - Tiene las herramientas
- 4 - No tiene continuidad en la producción
- 5 - No son sujetos de crédito
- 6 - Operan en el marco de la economía informal

Este es un amplio segmento sobre el cuál trabajaron los promotores, clasificando algunas demandas concretas, que están en manos del gobierno, y que necesitan respuesta para consolidar el proceso.

Propuesta de Acciones Superadoras

- 1 – Continuar con acciones destinadas a consolidar los Consejo de Desarrollo Local.-
- 2 – Continuar con acciones destinadas a involucrar a la dirigencia local en el proceso de Desarrollo Local.-
- 3 – Acciones destinadas a fortalecer las propuestas de Desarrollo provistas por los Consejos de Desarrollo Local y sus Promotores.-
- 4 – Acciones destinadas a capacitar y sensibilizar a los Delegados Ministeriales en el Consejo de Desarrollo Regional.-
- 5 – Acciones destinadas a obtener de los Delegados Ministeriales el apoyo e información para la elaboración de los proyectos de desarrollo o la incorporación a los programas existentes.-
- 6 – Seguimiento a los anteproyectos presentados por los promotores.
- 7 – Acciones destinadas a verificar el cumplimiento del plan de trabajo de cada proyecto.
- 8 – Continuar con la capacitación de los promotores, como orientadores de las demandas y las acciones de gobierno.
- 9 – Buscar obtener las respuestas demandadas desde el sector privado, para fortalecer la confianza puesta en el proceso.

CONCLUSIÓN

CONCLUSIÓN

A un año de iniciado el proceso de regionalización, se ha conseguido :

- 1- Poner en funcionamiento los CDL, el CRP, y la URM
- 2- Sensibilizar sobre la importancia del proceso para:
 - a) Captar demandas de la población.
 - b) Corregir políticas en función de las demandas.
 - c) Acercar herramientas (créditos, programas y subsidios), para el desarrollo hoy desconocidas, o lejos del alcance de los demandantes.
- 3- Lograr una participación creciente del sector privado.
- 4- Generar, en forma progresiva, confianza en las instituciones de gobierno.
- 5- Identificar al segmento de productores con dependencia de la asistencia del estado en forma cíclica.
- 6- Articular acciones junto a la SPER tendientes a lograr consolidar el proceso con capacitación y sensibilización.
- 7- Aportar soluciones a problemas acuciantes, (agua potable), que condicionan y limitan el desarrollo.
- 8- Identificar demandas no sentidas, (manejo de suelos), que condicionan el rinde y la rentabilidad de las actividades del agro.
- 9- Identificar demandas locales contrapuestas con las demandas sociales que generan conflictos cada vez más frecuentes. (explotación de los montes).

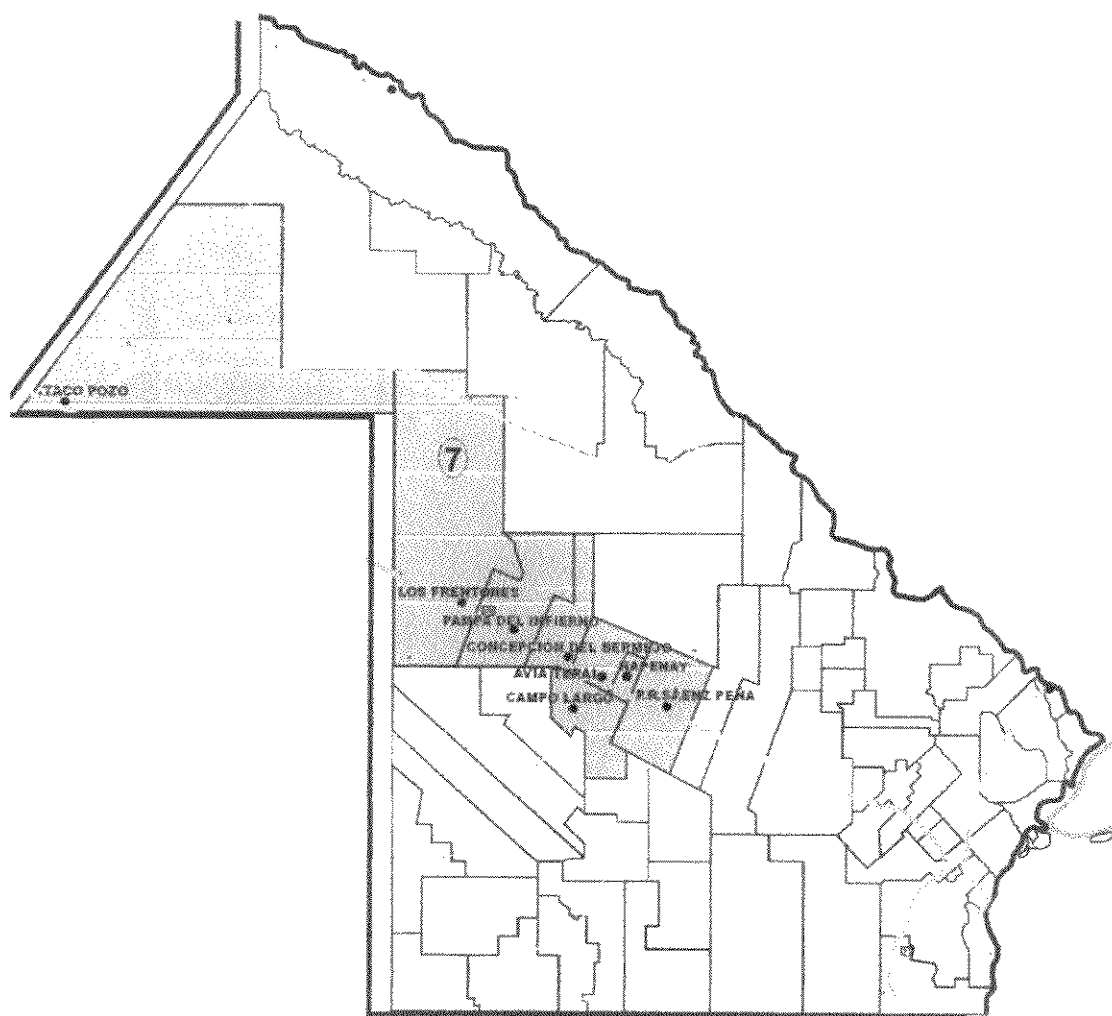
Hemos iniciado un proceso donde acercar las partes que contribuyen al desarrollo, y donde además deben integrarse los **formuladores de proyectos**, recurso humano necesario e indispensable para encuadrar las ideas, de quienes tienen el perfil, en los requisitos y condiciones para acceder a la ayuda programada desde los sectores oficiales. Esta es una de las dificultades detectadas junto a la falta de seguimiento, y asesoramiento de los beneficiarios de cualquiera de los programas en vigencia.

Llegamos a una etapa en que es indispensable obtener las respuestas demandadas, para poder fortalecer el proceso. No es posible pensar en una consolidación de los concejos, sin buscar caminos ágiles que demuestren que este proceso es eficiente, cualquier respuesta extemporánea pueden hacer fracasar a los CRP, debido a la crisis de confianza que pesa sobre las instituciones gubernamentales.

Hay programas llevados adelante con éxito por el gobierno, pero que no están al alcance de la mayoría de los posibles interesados, por desconocer los caminos para acceder a los mismos, o simplemente por no saber que son sujetos que tienen el perfil exigido por esos programas.

Articular, capacitar, orientar, organizar, e informar son las actividades a potenciar, ya que en general, para cada caso existe una posibilidad nueva de desarrollo sustentable, que puede cambiar la calidad de vida de la gente.

ANEXOS: MATERIAL DEL INFORME ANTERIOR
PROYECTOS DE DESARROLLO LOCAL



REGION CENTRO OESTE

PROYECTOS DE DESARROLLO LOCAL REGIÓN CENTRO OESTE

1 - FUNDAMENTACIÓN:

Las debilidades más visibles, es la falta de fuentes de agua potable y de uso agropecuario, que afectan directamente la calidad de vida de la población de la región.

En siete de las ocho localidades se presenta un problema común, "la falta de agua potable", teniendo este reclamo, (sin llegar al Acueducto del Norte), niveles intermedios de solución, menos costosos y de rápida definición, algunos de ellos ya planteados a la A.P.A. (Administración Provincial del Agua) y en espera de respuestas.

Los proyectos surgen de las demandas que a diario plantean los pequeños productores a los municipios, y que requieren asistencia de este en forma casi regular.

Estos proyectos están orientados a proveer de infraestructura y herramientas a los productores que:

- 1- Operan en el marco de la economía informal.
- 2- Tienen un oficio y viven de esa actividad.
- 3- Disponen de herramientas básicas para la actividad.
- 4- No tienen continuidad en la producción.

2- OBJETIVOS

GENERALES:

- ✓ Mejorar la calidad de vida mediante la provisión de agua.
- ✓ Potenciar el consumo de productos locales.
- ✓ Logar continuidad en la producción.
- ✓ Incorporar a los beneficiarios a la economía formal.

ESPECÍFICOS:

- ✓ Educar y concientizar sobre el uso de Fuentes Alternativas de Agua para uso doméstico por parte de SAMEEP.
- ✓ Proveer de agua para consumo humano.
- ✓ Realizar perforaciones y/o represas en la Zona Rural para potenciar la producción.

3- METAS:

- ✓ Asociativismo
- ✓ Participación
- ✓ Solidaridad

6 - LOCALIZACIÓN GEOGRÁFICA:

- ✓ AVIA TERAÍ
- ✓ CAMPO LARGO
- ✓ CONCEPCION DEL BERMEJO
- ✓ LOS FRENTONES
- ✓ NAPENAY
- ✓ PAMPA DEL INFIERNO
- ✓ PCIA. R. SÁENZ PEÑA
- ✓ TACO POZO

7- PRESUPUESTO:

AVIA TERAÍ	<i>sin cotizar</i>
CONCEPCION DEL BERMEJO	\$ 200.000
CAMPO LARGO	\$ 182.664
LOS FRENTONES	\$ 150.000
NAPENAY	\$ 200.000
PAMPA DEL INFIERNO	\$ 500.000
PCIA. R. SAENZ PEÑA	\$ 200.000
TACO POZO	\$ 200.000
TOTAL	\$ 1.632.664

8- TITULARES y/o RESPONSABLES de administración de fondos:

- ✓ CRP en coordinación con SPER
- ✓ ONG con experiencia
- ✓ Organismos Municipales (Agencia de Desarrollo Local),
- ✓ Organismos Privados.-

9- PLAN DE TRABAJO:

Vital, indispensable y fundamental, obtener las respuestas, positivas o negativas, dentro de los plazos del plan de trabajo. Respetar los plazos, devueve la confianza, la credibilidad, y la esperanza de quienes se han esforzado y una vez más esperan una respuesta responsable.

1. Asociativismo – 30 días – **cumplido** -
2. Anteproyecto – 30 días – **cumplido** -
3. Aprobación del Anteproyecto – 9/diciembre CRP-
4. Viabilidad Técnica Y Financiera – 30 días –
5. Proyecto definitivo – 30 días
6. Ejecución del Proyecto – 60días -

10 - BENEFICIARIOS:

DIRECTOS

PROYECTOS DE AGUA POTABLE:

Zona Urbanas con demanda de Agua Potable: 139.500 habitantes

PROYECTOS VARIOS:

Familias y su grupo: 575 habitantes

INDIRECTOS:

- ✓ Zona Urbana y rural de la región

11- PLAZO FINAL:

Conforme a plan de trabajo e imprevistos para los Proyectos se hace una estimación de **seis meses**.-

12 - RECURSOS:

Humanos:

S.P.E.R.
Consejo Regional de Planificación
Agencia de Desarrollo Local
Promotora Coordinadora de Desarrollo
Pequeños Productores
Personal del APA

Financieros:

A definir con el SPER

PROYECTOS DESARROLLO LOCAL DE AVIA TERAI

1-DENOMINACIÓN:

"AGUA PARA CONSUMO Y LA ACTIVIDAD PRODUCTIVA RURAL"

2-CARACTERÍSTICAS LOCALES:

FORTALEZAS	DEBILIDADES
La posesión de la tierra	Consumo Falta de agua <i>Producción</i>
Se encuentran iniciados en actividades de huerta y granja	Falta de continuidad en la producción
Los deseos de trabajo y superación	Capacitación en tecnología e informática
Salón comunitario	Falta de seguridad
Capacitación en la elaboración de productos artesanales dulces, conservas, panes, etc.	Dificultades para la atención sanitaria
El entusiasmo de la gente	Enfermedades derivadas de la carencia de agua potable
Existencia de escuelas con disponibilidad de aulas para la implementación de EGB 3	Migración de jóvenes a ciudad
Conocimiento del oficio	Falta de EGB 3 o de una propuesta educativa para los adolescentes.
Disposición de fuentes alternativas de agua	Falta de expectativas en relación a la continuidad de Niveles Educativos
Interrelación positiva con otros organismos. Entidades e instituciones	Eliminación de fuentes alternativas de agua

3- FUNDAMENTACIÓN:

Estos proyectos surgen a partir del intercambio que se realiza con diferentes sectores de la comunidad, especialmente con aquellos que se dedican a la producción y ven en la falta de agua un problema que incide directamente en el desarrollo humano, en la retención de jóvenes en el campo y en la economía.

La población del Departamento Independencia es la que presenta uno de los mayores NBI (Necesidades Básicas Insatisfechas) (según el censo 2001: 48,7) respecto al total de la Provincia de Chaco. Mantiene su forma tradicional de obtener alimentos a través de la caza, la pesca y los productos del bosque.

Los ingresos en dinero en efectivo de esta comunidad son muy limitados y provienen de la comercialización de sus artesanías y de trabajos a destajo.-

La falta de agua se refiere a tres aspectos fundamentales que contribuyen a la calidad de vida.

PROYECTO I

Necesidad de recuperar las Fuentes Alternativas de Agua (pozos y cisternas) para uso de riego para pequeñas extensiones de tierras en las quintas y chacras circundantes al Ejido Municipal.-

PROYECTO II:

Necesidad de contar con agua potable para el consumo humano.

PROYECTO III:

Necesidad de garantizar la continuidad de la obtención de productos de huerta y cría de animales de granja.

4- OBJETIVOS:

GENERALES

- ✓ Recuperar las fuentes alternativas de agua para uso de riego en huertas y pequeñas extensiones de cultivos en la zona circundante al Ejido Municipal
- ✓ Mejorar la calidad de vida mediante la provisión de agua.
- ✓ Potenciar el consumo de productos locales.

ESPECÍFICOS

- ✓ Educar y concientizar sobre el uso de Fuentes Alternativas de Agua para uso riego.
- ✓ Proveer de agua para consumo.
- ✓ Proveer de agua a los productores.
- ✓ Realizar perforaciones y/o represas en la Zona Rural para potenciar la producción
- ✓ Alcanzar la continuidad productiva
- ✓ Lograr la retención de la población rural en su hábitat

5- METAS:

- ✓ Asociativismo
- ✓ Participación
- ✓ Solidaridad

6 - LOCALIZACIÓN GEOGRÁFICA:

PROYECTO I: Quintas y Chacras circundantes del Ejido Municipal de Avia Terai.-

PROYECTO II: Zona Rural correspondiente a las Colonias de Pampa Grande y Pampa Regimiento.-

PROYECTO III: Zona Rural de toda la jurisdicción de Avia Terai.-

Todos ubicados en el Departamento Independencia, Región Centro Oeste. Provincia del Chaco-

013	92.382.193	BARRETO MARCOS	5
014	5.079.180	BARRETO RAMÓN ANASTACIO	1
015	24.003.019	BARRETO SAMUEL	1
016	20.614.687	BARRIENTOS ANACLETO	10
017	8.005.774	BARRIOS FABIÁN	5
018	7.909.539	BARRIOS FELIX	8
019	11.620.226	BARRIOS MARCOS	3
020	7.927.560	BARRIOS MIGUEL	10
021	7.416.723	BENITEZ CORAZÓN DE JESÚS	8
022	7.911.381	BENITEZ FRANCISCO	10
023	13.330.956	BENITEZ ROBERTO	3
024	12.979.962	BERCELLI CARLOS DIONISIO	10
025	14.267.983	BONDARUK SERGIO PLATON	10
026	7.170.118	BRANDAN FRANCISCO	2
027	7.608.730	BRES FLORENCIO	3
028	7.531.121	BUSTOS FRANCISCO	5
029	13.860.390	CÁCERES RAMÓN	10
030	6.148.815	CANO ROQUE G.	3
031	25.963.890	CANTEROS JAVIER ROQUE	5
032	7.444.565	CARABAJAL EPIFANIO	2
033	13.330.842	CARDOZO HIPÓLITO L.	3
034	7.924.361	CARDOZO JOSÉ	1
035	14.605.991	CARDOZO JULIO CASILDO	2
036	8.466.976	CASTILLO ALFREDO	6
037	17.870.298	CASTILLO MARIO ANTONIO	10
038	18.275.808	CASTILLO MIGUEL HORACIO	8
039	7.913.362	CELIZ DIONICIO DE JESÚS	0
040	22.831.055	CENDRA LUIS OMAR	6
041	12.545.301	CISNEROS JULIO RAMÓN	10
042	18.267.927	CISNEROS MARIO	10
043	17.087.989	CISNEROS MARTIN ELADIO	5
044	7.893.594	CONDRATIUK HIJINIO	7
045	14.605.959	CONTRERA DANIEL	5
046	16.316.356	CORBALAN CARLOS ANTONIO	3
047	7.909.532	CORONEL ANGEL OSCAR	2
048	16.316.459	CORONEL CARLOS ALBERTO	6
049	27.325.956	CORONEL WALTER D.	5
050	7.906.816	DIAZ GUMER G.	5
051	11.914.784	DOMINGUEZ, CATALINO TELMO	10
052	13.330.808	DOMINGUEZ MANUEL	10
053	14.267.905	DUARTE GUILLERMO	6
054	7.436.276	DUARTE TOMÁS	3
055	11.215.821	EGUIAZABAL MIGUEL ANGEL	2
056	5.415.333	ESCALANTE DAMIÁN	7
057	31.346.033	FERNANDEZ FIDEL MARCELO	8
058	18.268.005	FERNANDEZ PABLO	10
059	11.302.670	FLORES ALBERTO	8
060	7.902.016	FLORES BASILIO	10
061	11.914.778	FRIAS FABIAN	10
062	23.039.690	FRIAS JUAN P.	3
063	20.353.889	FRIAS OSCAR	3
064	7.893.553	GALLARDO ROBERTO	6
065	11.013.416	GIMENEZ ALBERTO	2
066	7.418.667	GIMÉNEZ ÁNGEL	3
067	11.914.729	GIMENEZ DELMIRO OSCAR	10
068	11.914.729	GIMENEZ OSCAR D.	8
069	7.909.523	GÓMEZ AUGUSTO	10

070	7.416.577	GÓMEZ EUTACIO	5
071	16.316.429	GOMEZ GREGORIO TITO	8
072	12.979.982	GOMEZ RAMON D.	5
073	10.283.158	GOMEZ SANTIAGO	10
074	10.812.343	GONZALES EUGENIO RAMON	2
075	7.519.151	GONZÁLEZ ERNESTO	3
076	6.400.385	GONZÁLEZ TOMASA	3
077	10.023.929	GROSS MARÍA	7
078	7.516.048	HEREDIA BENEDICTO ESTANISLAO	8
079	7.514.918	HEREDIA JOSÉ DAMIÁN	0
080	7.920.111	IBÁÑEZ GUIDO VIRGILIO	6
081	7.902.049	INFANTE RAMÓN FRANCISCO	10
082	13.932.007	JIMENEZ RAUL	4
083	7.146.616	LEGUIZAMON EVANGELISTO	10
084	10.812.314	LEGUIZAMON GABRIEL ANTONIO	1
085	11.914.718	LEGUIZAMON JOSE A.	2
086	7.416.616	LEGUIZAMON JUAN EVANGELISTO	10
087	14.605.930	LEGUIZAMON RAMON BENICIO	2
088	21.725.042	LEGUIZAMÓN RAMÓN F.	5
089	8.380.751	LEYES OSVALDO MARIO	10
090	4.993.549	LÓPEZ RAÚL OSVALDO	10
091	20.614.529	LUGONES ISIDRO	5
092	13.330.985	MACIEL TRANCITO	5
093	7.516.138	MADONA ERNESTO	2
094	2.441.327	MANSILLA MARCELINA ANTONIA	4
095	16.702.664	MASIN FELIX DANIEL	10
096	20.604.623	MEDINA CLAUDIO ALEJANDRO	8
097	7.512.780	MILLA LUIS MARCELO	1
098	13.330.985	MIRANDA CARLOS ALBERTO	6
099	11.620.238	MIRANDA HUMBERTO SANTIAGO	1
100	7.428.217	MIRANDA JULIO FRANCISCO	2
101	10.812.303	MIRANDA MARCOS	10
102	21.517.753	MONTENEGRO MIRTHA RAQUEL	1
103	28.318.756	MONTOYA JOSE	4
104	4.287.812	MONTOYA NELIDA ALICIA	6
105	918.394	MURILLO MARIA	5
106	10.374.225	NUÑEZ ARGENTINA	1
107	13.052.104	NUÑEZ SILVANO IDOLFO	10
108	7.514.565	OLIVA ROSARIO	10
109	7.438.439	PAEZ JOSÉ RAMÓN	4
110	17.472.159	PALLARES ROBERTO OSCAR	8
111	7.205.362	PAZ FELIPE DOMINGO	5
112	7.524.018	PAZ JUAN HUGO	3
113	7.436.283	PEREYRA CIRIACO M.	10
114	7.909.501	PEREZ ANTONIO	5
115	11.013.475	PEREZ JORGE	8
116	7.893.554	PONCE JOSÉ	5
117	13.330.950	QUINTANA ENRIQUE ANIBAL	5
118	21.348.301	QUINTANA GERARDO A.	6
119	18.588.533	QUINTANA MARCELO NESTOR	3
120	12.545.369	QUINTANA TELMO FEDERICO	2
121	23.817.928	RAMIREZ ALBERTO I.	5
122	7.531.115	RAMIREZ BERNARDO CRESPIN	5
123	16.316.444	RAMIREZ CELSO O.	2
124	6.027.584	RAMIREZ EDUARDA R.	3
125	10.812.333	RAMIREZ IRINEO	2
126	13.860.340	RAMIREZ OSCAR	10

127	21.995.953	RAMIREZ RUBEN TEODORO	10
128	8.534.009	REA AMÉRICO	10
129	13.330.846	RIOS CESAR EDUARDO	4
130	16.702.624	RIOS OMAR R.	5
131	70.917.281	RIOS RAFAEL A.	10
132	7.919.838	RIVERO ELEUTERIO	5
133	17.087.967	ROA DIEGO DE LA CRUZ	5
134	22.299.961	ROA JUAN SANDRO	8
135	14.605.988	ROA RAUL ESTEBAN	2
136	16.702.601	RODAS EMILIO	7
137	17.706.577	RODAS JUAN DANIEL	8
138	13.932.024	RODOS RAMON H.	10
139	7.514.913	ROJAS CORNELIO	3
140	4.287.812	ROMERO MEXIMO	10
141	7.922.239	RUIZ JESÚS ALBERTO	6
142	7.514.927	RUIZ LUIS ALFREDO	10
143	20.353.807	SAMCZUK ANTONIO	10
144	21.725.066	SAMCZUK GREGORIO	10
145	16.067.017	SANCHEZ AMELIA ROSA	4
146	7.201.224	SÁNCHEZ DEMETRIO CELESTINO	1
147	17.328.372	SANCHEZ NESTOR L.	10
148	12.979.988	SANCHEZ VICTOR I.	10
149	17.240.663	SANDOVAL RAMON ELISEO	2
150	7.416.403	SARACHO FIDEL	10
151	13.932.049	SEGOVIA ANDRES AVELINO	10
152	14.803.191	SENA EDUARDO	3
153	12.979.906	SEQUEIRA DANIEL	5
154	16.702.534	SEQUEIRA ROLANDO ARGENTINO	10
155	13.330.983	SEQUIERA RAMON	8
156	7.922.245	SILVA ALBERTO	8
157	7.922.202	SOSA PEDRO NOEL	10
158	16.296.912	SOTO FRANCISCO	2
159	16.316.418	SOZONIUK JOSE RODOLFO	10
160	20.632.386	STACHUK ALEJANDRO	10
161	17.870.229	STACHUK JOSÉ	10
162	12.355.932	STACHUK JUAN	10
163	14.605.941	SUAREZ ROSENDO LUIS	4
164	7.913.360	SUPRÜND CASIMIRO	8
165	6.696.716	TEVES MARÍA MARGARITA	1
166	12.355.977	TOLEDO ANTONIO	8
167	7.413.109	VALLEJOS DOMINGO	3
168	14.267.984	VALLEJOS JUAN RODOLFO	3
169	27.325.955	VARGAS GRACIELA FELISA	6
170	7.623.934	VARGAS LEONIDAS	8
171	7.930.423	VILLAGRA HECTOR A.	10
172	17.087.959	VILLANUEVA GLADYS NOEMI	5
173	25.298.447	YBÁÑEZ VICTOR RAMON	1
174	8.534.011	ZARACHO DANIEL	10

INDIRECTOS

Zona Urbana y Rural del Municipio de Avia Terai

11- RECURSOS:

HUMANOS:

Consejo Regional de Planificación
Agencia de Desarrollo Local
Pequeños Productores
Personal del APA

FINANCIEROS

A definir con el Ministerio de la Producción, Fondo Fiduciario

MATERIALES

Los requeridos por técnicos del APA.-

PROYECTOS DESARROLLO LOCAL DE CAMPO LARGO

1- DENOMINACIÓN:

"PRODUCCIÓN DE LADRILLOS"

2 - CARACTERÍSTICAS LOCALES

En reuniones efectuadas con los miembros de las ladrillerías, que comprenden los sectores importantes de la localidad, se detectaron las siguientes:

FORTALEZAS	DEBILIDADES
La posesión de la tierra	Falta de Sistema de provisión de agua para: Producción
Se encuentran iniciados en la actividad de fabricación de ladrillos	Falta de capacitación en Tecnología apropiada.
Los deseos de trabajo y superación	Escasez de herramientas adecuadas y necesarias.
Se reúnen periódicamente para intentar solucionar los problemas.	Necesidad de gestionar los Aportes correspondientes
Es el medio de vida de muchas familias.	Imposibilidad de abastecer al mercado regional y/o provincial.
Conocimiento del oficio	
El entusiasmo de la gente	Migración de jóvenes a otras ciudades.
Existencia de innumerables proyectos de construcción.	Falta de continuidad en la producción.
Posesión de herramientas adecuadas	Déficit de herramientas

3- FUNDAMENTACIÓN:

Este proyecto surge como iniciativa de un grupo de productores ladrilleros, que ven en la falta de herramientas e insumos un problema que incide directamente en el desarrollo productivo, en el aumento de mano de obra, y en la economía.

La falta de infraestructura afecta:

- 1º- Las condiciones de trabajo.
- 2º- La continuidad de la obtención del producto.

PROBLEMA:

“Necesidad de contar con infraestructura apropiada para mejoramiento y continuidad de la producción.”

El Municipio de Campo Largo, desde hace tiempo que está atendiendo al objetivo de *descentralización y administración local*, ha asumido la responsabilidad de la problemática de obras de infraestructura: educativa, de salud y habitacional, para los sectores más necesitados, que los está logrando con excelentes resultados.

Este caso demuestra el por qué del potenciamiento de la producción de ladrillos, por lo que el CCL, conjuntamente con el Municipio, han decidido presentar este Proyecto ante la URM – RCO, para fortalecimiento de su gestión.

Por tanto, se considera imprescindible abordar la problemática de la carencia de herramientas e insumos ya que es el origen de un sinnúmero de dificultades que aquejan a esta población ladrillera: en la elaboración del producto, en la seguridad e higiene del trabajo y del trabajador, en la continuidad de la producción. Es necesario hacer notar que a esto se suma la pérdida de tiempo y esfuerzo diario al que se somete a los trabajadores ya que deben acarrear la tierra, la leña, esperar la provisión de agua, y recorrer caminando el pisadero hasta que el barro esté listo para ser colocado en los moldes; un tiempo difícil de ser cuantificado. Además de estar expuesto a las condiciones climáticas naturales, esto implica vivir en un permanente estado de incertidumbre.

La situación descrita tiene su fortaleza en la calidad del ladrillo que se produce en Campo Largo, gracias a las excelentes características del suelo, del agua y la calidad de la mano de obra para este oficio, y donde la falta de recursos materiales no deben significar impedimento alguno, para el desarrollo humano y económico.

4- OBJETIVOS GENERALES:

- ✓ Mejorar la calidad de la producción mediante la provisión de herramientas e insumos.
- ✓ Potenciar el consumo del producto a escala local, regional y provincial.

ESPECÍFICOS:

- ✓ Proveer de herramientas e insumos.
- ✓ Realizar la instalación de la red de agua para potenciar la producción.
- ✓ Mejorar e incrementar la mano de obra local.

5- METAS:

- ✓ Asociativismo
- ✓ Participación
- ✓ Solidaridad

6- LOCALIZACIÓN GEOGRÁFICA:

El proyecto se concretaría en la zona suburbana de la localidad de Campo Largo correspondiente a la Chacra 10 – Sección "C" – Fº Real 525, cuya superficie total es de 16.000 m2.

7- PRESUPUESTO:

1- *Necesidades individuales:* \$ 32.664

2- *Necesidades comunes:* \$ 150.000

8- TITULARES y/o RESPONSABLES de administración de fondos:

- ✓ CRP en coordinación con SPER
- ✓ Organismos Municipales (Agencia de Desarrollo Local),
- ✓ ONG con experiencia

9- PLAN DE TRABAJO:

1. Asociativismo – 30 días – cumplido
2. Anteproyecto – 30 días – cumplido
3. Aprobación del Anteproyecto – 9/diciembre CRP
4. Viabilidad Técnica Y Financiera – 30 días –
5. Proyecto definitivo – 30 días
6. Ejecución del Proyecto – 60días -

10 - BENEFICIARIOS:

DIRECTOS:

- ✓ **NOMINA** – Nº Familiar: 5 integrantes

Nombre: Quinteros, Ramón Remigio (*)

D.N.I.: 22.761.870

Presupuesto:

2 palas de punta	\$ 76,00
2 palas ancha	\$ 76,00
2 picos	\$ 100,00
1 malacate	\$ 200,00
20 m2 plástico negro	\$ 120,00
3 carretillas	\$ 450,00
2 mesas	\$ 200,00
20 moldes	\$ 300,00
depósito de agua x 5.000	\$1.500,00
TOTAL	\$2.722,00

Tractor con pala de uso comunitario

Tanque elevado con sistema de bombeo y distribución de agua de uso comunitario.

✓ **NOMINA – N° Familiar: 5 integrantes**

Nombre: Gorosito, Ricardo Fabián (*)

D.N.I.: 30.434.441

Presupuesto:

2 palas de punta	\$ 76,00
2 palas ancha	\$ 76,00
2 picos	\$ 100,00
1 malacate	\$ 200,00
20 m2 plástico negro	\$ 120,00
3 carretillas	\$ 450,00
2 mesas	\$ 200,00
20 moldes	\$ 300,00
depósito de agua x 5.000	\$1.500,00
TOTAL	\$2.722,00

Tractor con pala de uso comunitario

Tanque elevado con sistema de bombeo y distribución de agua de uso comunitario.

✓ **NOMINA – N° Familiar: 4 integrantes**

Nombre: Gorosito, Juan Armando (*)

D.N.I.: 29.727.064

Presupuesto:

2 palas de punta	\$ 76,00
2 palas ancha	\$ 76,00
2 picos	\$ 100,00
1 malacate	\$ 200,00
20 m2 plástico negro	\$ 120,00
3 carretillas	\$ 450,00
2 mesas	\$ 200,00
20 moldes	\$ 300,00
depósito de agua x 5.000	\$1.500,00
TOTAL	\$2.722,00

Tractor con pala de uso comunitario

Tanque elevado con sistema de bombeo y distribución de agua de uso comunitario.

✓ **NOMINA – N° Familiar: 4 integrantes**

Nombre: Mendoza, Reymundo (*)


D.N.I.: 11.739.194

Presupuesto:

2 palas de punta	\$ 76,00
2 palas ancha	\$ 76,00
2 picos	\$ 100,00
1 malacate	\$ 200,00
20 m2 plástico negro	\$ 120,00
3 carretillas	\$ 450,00
2 mesas	\$ 200,00
20 moldes	\$ 300,00
depósito de agua x 5.000	\$1.500,00
TOTAL	\$2.722,00

Tractor con pala de uso comunitario

Tanque elevado con sistema de bombeo y distribución de agua de uso comunitario.



- ✓ **NOMINA** – N° Familiar: 5 integrantes
 Nombre: Gimenez, Ramón (*)
 D.N.I.: 12.442.777

Presupuesto:

2 palas de punta	\$ 76,00
2 palas ancha	\$ 76,00
2 picos	\$ 100,00
1 malacate	\$ 200,00
20 m2 plástico negro	\$ 120,00
3 carretillas	\$ 450,00
2 mesas	\$ 200,00
20 moldes	\$ 300,00
depósito de agua x 5.000	\$1.500,00
TOTAL	\$2.722,00

Tractor con pala de uso comunitario
 Tanque elevado con sistema de bombeo y distribución de agua de uso comunitario.

- ✓ **NOMINA** – N° Familiar: 5 integrantes
 Nombre: Camus, Roberto (*)
 D.N.I.: 23.621.035

Presupuesto:

2 palas de punta	\$ 76,00
2 palas ancha	\$ 76,00
2 picos	\$ 100,00
1 malacate	\$ 200,00
20 m2 plástico negro	\$ 120,00
3 carretillas	\$ 450,00
2 mesas	\$ 200,00
20 moldes	\$ 300,00
depósito de agua x 5.000	\$1.500,00
TOTAL	\$2.722,00

Tractor con pala de uso comunitario
 Tanque elevado con sistema de bombeo y distribución de agua de uso comunitario.

- ✓ **NOMINA** – N° Familiar: 5 integrantes
 Nombre: Bolaño, Ángel (*)
 D.N.I.: 14.196.807

Presupuesto:

2 palas de punta	\$ 76,00
2 palas ancha	\$ 76,00
2 picos	\$ 100,00
1 malacate	\$ 200,00
20 m2 plástico negro	\$ 120,00
3 carretillas	\$ 450,00
2 mesas	\$ 200,00
20 moldes	\$ 300,00
depósito de agua x 5.000	\$1.500,00
TOTAL	\$2.722,00

Tractor con pala de uso comunitario
 Tanque elevado con sistema de bombeo y distribución de agua de uso comunitario.

✓ **NOMINA** – N° Familiar: 4 integrantes

Nombre: Tevez, Raúl (*)

D.N.I.: 14.196.993

Presupuesto:

2 palas de punta	\$ 76,00
2 palas ancha	\$ 76,00
2 picos	\$ 100,00
1 malacate	\$ 200,00
20 m2 plástico negro	\$ 120,00
3 carretillas	\$ 450,00
2 mesas	\$ 200,00
20 moldes	\$ 300,00
depósito de agua x 5.000	\$1.500,00
TOTAL	\$2.722,00

Tractor con pala de uso comunitario

Tanque elevado con sistema de bombeo y distribución de agua de uso comunitario.

✓ **NOMINA** – N° Familiar: 4 integrantes

Nombre: Perez, Azucena del Carmen(*)

D.N.I.: 2.757.292

Presupuesto:

2 palas de punta	\$ 76,00
2 palas ancha	\$ 76,00
2 picos	\$ 100,00
1 malacate	\$ 200,00
20 m2 plástico negro	\$ 120,00
3 carretillas	\$ 450,00
2 mesas	\$ 200,00
20 moldes	\$ 300,00
depósito de agua x 5.000	\$1.500,00
TOTAL	\$2.722,00

Tractor con pala de uso comunitario

Tanque elevado con sistema de bombeo y distribución de agua de uso comunitario.

✓ **NOMINA** – N° Familiar: 4 integrantes

Nombre: Perez, Juan(*)

D.N.I.: 17.851234

Presupuesto:

2 palas de punta	\$ 76,00
2 palas ancha	\$ 76,00
2 picos	\$ 100,00
1 malacate	\$ 200,00
20 m2 plástico negro	\$ 120,00
3 carretillas	\$ 450,00
2 mesas	\$ 200,00
20 moldes	\$ 300,00
depósito de agua x 5.000	\$1.500,00
TOTAL	\$2.722,00

Tractor con pala de uso comunitario

Tanque elevado con sistema de bombeo y distribución de agua de uso comunitario.

✓ **NOMINA – Nº Familiar: 5 integrantes**

Nombre: *Perez, Antonio Ricardo (*)*

D.N.I.: 26.515.632

Presupuesto:

2 palas de punta	\$ 76,00
2 palas ancha	\$ 76,00
2 picos	\$ 100,00
1 malacate	\$ 200,00
20 m2 plástico negro	\$ 120,00
3 carretillas	\$ 450,00
2 mesas	\$ 200,00
20 moldes	\$ 300,00
depósito de agua x 5.000	\$1.500,00
TOTAL	\$2.722,00

Tractor con pala de uso comunitario

Tanque elevado con sistema de bombeo y distribución de agua de uso comunitario.

✓ **NOMINA – Nº Familiar: 4 integrantes**

Nombre: *Herrera, Alberto Angel(*)*

D.N.I.: 12.979.963

Presupuesto:

2 palas de punta	\$ 76,00
2 palas ancha	\$ 76,00
2 picos	\$ 100,00
1 malacate	\$ 200,00
20 m2 plástico negro	\$ 120,00
3 carretillas	\$ 450,00
2 mesas	\$ 200,00
20 moldes	\$ 300,00
depósito de agua x 5.000	\$1.500,00
TOTAL	\$2.722,00

Tractor con pala de uso comunitario

Tanque elevado con sistema de bombeo y distribución de agua de uso comunitario.

INDIRECTOS:

- ✓ Una población aproximada de **54 personas** que integran el grupo familiar.
- ✓ La población estimada de **120 personas** que integran el grupo familiar del personal que presta servicio diario (empleados).
- ✓ La zona urbana que se provee del producto.
- ✓ La zona regional que podría proveerse del producto.

11- TIEMPO DE EJECUCIÓN:

Se estiman seis meses de acuerdo con disponibilidades que demande la gestión.

RECURSOS:

Humanos:

S.P.E.R.
Consejo Regional de Planificación
Agencia de Desarrollo Local
Promotora Coordinadora de Desarrollo

Financieros:

A definir con Ministerio de la Producción, Fondo Fiduciario.


Materiales:

PROYECTOS DESARROLLO LOCAL DE CONCEPCIÓN DEL BERMEOJO

1- DENOMINACIÓN:

*"agua para consumo y producción"
Tres proyectos*

2- CARACTERÍSTICAS LOCALES:

FORTALEZAS	DEBILIDADES
La posesión de la tierra	Falta de agua para:  Consumo Producción
Se encuentran iniciados en las actividades de huerta y ladrillería.	Falta de continuidad en la producción.
Los deseos de trabajo y superación	Capacitación en tecnología e informática.
Posesión de herramientas adecuadas y necesarias	Déficit de herramientas
Jóvenes con iniciativa	Migración de jóvenes a Ciudad.
Conocimiento de la importancia de tener una dieta balanceada	Enfermedades derivadas de la carencia de agua potable.
El entusiasmo de la gente	Falta de fondos
Conocimiento del oficio	Falta de credibilidad en el asociativismo
Demanda existente	Eliminación de fuentes alternativas de agua
Salón comunitario	Demora en la solución de los problemas referidos a la provisión del agua.

3 - FUNDAMENTACIÓN:

Contando con una amplia visión de futuro y buenas expectativas, este grupo de emprendedores, desean potenciar el desarrollo de sus actividades y producir en mayor cantidad y calidad para poder satisfacer sus necesidades , como así también, comercializar su producción en la localidad y sus alrededores, para ello requieren perforaciones y equipamiento adecuado .-

Estos proyectos surgen a partir del intercambio que se realizó con diferentes sectores de la comunidad, especialmente con aquellos que se dedican a la horticultura y la elaboración de ladrillos y ven en la falta de agua un problema que incide directamente en el desarrollo humano, en la retención de jóvenes, y en la economía.

La falta de agua se refiere a tres aspectos fundamentales que contribuyen a la calidad de vida:

PROYECTO I:

- 1- Necesidad de buscar nuevas fuentes de agua y recuperar las Fuentes Alternativas existentes (pozos y cisternas) para uso doméstico, dejando libre la Red de Agua Potable para consumo humano.

PROYECTOS II:

- 1- Necesidad de garantizar la continuidad de la obtención de productos de huerta.

PROYECTOS III:

- 1- Necesidad de garantizar la continuidad de la obtención de productos de ladrillería.

PROBLEMA I: Necesidad de contar con nuevas fuentes de agua para consumo humano

PROBLEMA II: Necesidad de contar con perforaciones para consumo humano y Producción .-

PROBLEMAIII: Necesidad de contar con perforaciones y equipamiento adecuado para darle continuidad a la producción.-

4- OBJETIVOS

GENERALES:

- | |
|--|
| <ul style="list-style-type: none">✓ Mejorar la calidad de vida mediante la provisión de agua.✓ Potenciar el consumo de productos locales. |
|--|

ESPECÍFICOS:

- ✓ Educar y concientizar sobre el uso de Fuentes Alternativas de Agua para uso doméstico por parte de SAMEEP.
- ✓ Proveer de agua para consumo.
- ✓ Proveer de agua a los productores.
- ✓ Realizar perforaciones y/o represas para potenciar la producción.
- ✓ Alcanzar la continuidad productiva.
- ✓ Lograr la retención de la población en su hábitat.

5- METAS:

- ✓ Asociativismo
- ✓ Participación
- ✓ Solidaridad

6 - LOCALIZACIÓN GEOGRÁFICA:

PROYECTO I: Hogares de la ciudad de *Concepción del Bermejo* que no cuenten con agua potable, ya sea provista por el Municipio o por SAMEEP.

PROYECTO II: Barrio Sur.

PROYECTO III: Barrio Oeste

Todos a implementarse en la Ciudad de *Concepción del Bermejo*, Departamento Almirante Brown, Región Centro Oeste, Provincia del Chaco-

7- PRESUPUESTO:

PROYECTO 1:	<i>sin cotizar</i>
PROYECTO 2:	\$ 100.000
PROYECTO 3	\$ 100.000
TOTAL	\$ 200.000

8- TITULARES y/o RESPONSABLES de administración de fondos:

- ✓ CRP en coordinación con SPER
- ✓ ONG con experiencia
- ✓ Organismos Municipales (Agencia de Desarrollo Local),
- ✓ Organismos Privados (Nº de personería y/o Nº Cuenta Bancaria falta tramitar).-

9- PLAN DE TRABAJO:

1. Asociativismo – 30 días – **cumplido** -
2. Anteproyecto – 30 días – **cumplido** -
3. Aprobación del Anteproyecto – 9/diciembre CRP-
4. Viabilidad Técnica Y Financiera – 30 días –
5. Proyecto definitivo – 30 días
6. Ejecución del Proyecto – 60días -

10 - BENEFICIARIOS:

DIRECTOS

PROYECTO I:

- ✓ *Zona Urbana sin instalación de Agua Potable ni Fuentes Alternativas de Agua. (6.000 habitantes)*

PROYECTO II: Población aproximada de **90 personas** que integran el grupo familiar

NOMBRE	DNI	DIRECCIÓN
Suárez, Livio C.	8.124.494	
Suárez, Belindo		
Banegas, Benjamín	13.179.727	
Quiroga, Diego	28.001.527	
Chuchumata, Ramón	26.656.991	
Agüero Ramón	24.333.557	
Núñez, Mariel	29.881.326	
Flia. Torrez		
Flia. Diaz		
Flia. Salvatierra.		

PROYECTO III:

NOMBRE	DNI	DIRECCIÓN
Ponce, Raúl Néstor	16.706.403	
Ponce, Melisa Mabel	31.063.712	
Ponce, Claudia		

INDIRECTOS:

- ✓ **Zona Urbana** de la Ciudad de Concepción del Bermejo.
- ✓ Población en general que podría proveerse de alimentos *frescos, sanos y naturales.*

11- PLAZO FINAL:

Conforme a plan de trabajo e imprevistos para los Proyectos II y III se hace una estimación de **seis meses**.-

12 - RECURSOS:

Humanos:

S.P.E.R.
Consejo Regional de Planificación
Agencia de Desarrollo Local
Promotora Coordinadora de Desarrollo
Pequeños Productores
Personal del APA

Financieros:

A definir con Ministerio de la Producción, Fondo Fiduciario.

Materiales:

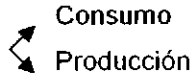
Los requeridos por los técnicos del APA y Ministerio de la Producción

PROYECTOS DESARROLLO LOCAL DE LOS FRENTONES

1- DENOMINACIÓN:

"AGUA PARA CONSUMO HUMANO Y concentración de ladrilleras"

2- CARACTERÍSTICAS LOCALES:

FORTALEZAS	DEBILIDADES
La posesión de la tierra	Falta de agua para:  Consumo Producción
Posesión de herramientas adecuadas y necesarias	Falta de continuidad en la producción.
Salón comunitario	Déficit en agua para consumo humano
Demanda existente del producto	Déficit en los Medios de Transporte
Conocimiento del oficio	Dificultades para la atención sanitaria
Interrelación positiva con otros Organismos, Entidades e Instituciones.	Enfermedades derivadas de la carencia de agua potable.
Deseo de superación	Migración de jóvenes a Ciudad.
Mercado creciente	Falta de EGB 3 o de una propuesta educativa para los adolescentes.
Buen momento económico en la localidad	Demora en la solución de los problemas referidos a la provisión del agua.

3 - FUNDAMENTACIÓN:

Este proyecto buscará solucionar la falta de continuidad en la Producción debido a la falta de infraestructura, lo que motiva que estos grupos -que poseen mucha experiencia en el oficio- no tengan constancia. Por esta razón se pretenderá brindar una infraestructura adecuada para poder aprovechar ese Capital de trabajo que posee herramientas básicas de la actividad, pero que con el complemento de otras, impulsaría mucho su actividad, la cual tiene un amplio espectro de futuro y crecimiento.

Este proyecto en el cual nos encaminamos con el objetivo de lograr un futuro mejor para nuestra comunidad, apuntando a la gente que trabaja en Micro Emprendimientos, y cuentan con escasos recursos económicos y financieros. Por estos motivos queremos brindarle un apoyo desinteresado a este sector en miras de mejorar su calidad de trabajo y también su calidad de vida que a veces es muy precaria.

Por otra parte se tratara de emplear más mano de obra en los Micro emprendimientos para así paliar el problema de la desocupación de gran parte de la población, debido a que la mayoría son empleados en forma temporaria y esporádica.

Se puede decir que este proyecto es viable debido a que el objetivo es elaborar un Producto muy demandado en la Población y que se ha notado un incremento en la Construcción y/o refacción de viviendas de familias que arriban de otras localidades o provincias vecinas para trabajar en la Agricultura o en la Explotación Forestal, que son actividades con gran auge en los últimos tiempos. También se consideran importantes las Obras Públicas por parte del Gobierno Local y Provincial que demandan gran cantidad del Producto.

Este producto es de fácil y rápida ubicación lo que implica que esta actividad siempre este vigente y hoy en día en desarrollo continuo.

Por ultimo se pretenderá incrementar la Producción para poder expandirse en el mercado de la Zona, buscando mejorar la calidad, los precios y que esto implique una mejor rentabilidad.

PROYECTO I:

1. Necesidad de contar con agua potable para el consumo humano.

PROYECTO II:

2. Necesidad de garantizar la continuidad en la producción de ladrillos.

4- OBJETIVOS

GENERALES:

- ✓ Recuperar las fuentes alternativas de agua.
- ✓ Mejorar la calidad de vida mediante la provisión de agua.
- ✓ Coordinar los escasos recursos con que cuentan.
- ✓ Expandir el mercado local.
- ✓ Lograr una fuente estable y permanente.

ESPECÍFICOS:

- ✓ Proveer de agua para consumo.
- ✓ Proveer de agua a los productores.
- ✓ Realizar perforaciones en la Zona Urbana y/o represas en la Zona Rural para potenciar la producción.
- ✓ Alcanzar la continuidad productiva.
- ✓ Lograr la retención de la población rural en su hábitat.
- ✓ Insertar a los productores en el Sistema Formal.
- ✓ Proveer de medios para la manipulación de la tierra (Tractor con pala y retroexcavadora), de uso común.

5- METAS:

- ✓ Asociativismo
- ✓ Participación
- ✓ Solidaridad

6 - LOCALIZACIÓN GEOGRÁFICA:

PROYECTO I: Hogares de la ciudad que no cuenten con agua provista por SAMEEP.

PROYECTO II: Planta Sub-Urbana.

Ambos a implementarse en la Ciudad de Los Frentones, Departamento Almirante Brown, Región Centro Oeste, Provincia del Chaco-

7- PRESUPUESTO:

PROYECTO 1:	<i>sin cotizar</i>
PROYECTO 2:	\$ 150.000
TOTAL	\$ 150.000

8- TITULARES y/o RESPONSABLES DE ADMINISTRACIÓN DE FONDOS:

- ✓ CRP en coordinación con SPER
- ✓ ONG con experiencia
- ✓ Organismos Municipales (Agencia de Desarrollo Local),
- ✓ Organismos Privados
(Nº de personería y/o Nº Cuenta Bancaria falta tramitar).-

9- PLAN DE TRABAJO:

1. Asociativismo – 30 días – **cumplido** -
2. Anteproyecto – 30 días – **cumplido** -
3. Aprobación del Anteproyecto – 9/diciembre CRP-
4. Viabilidad Técnica Y Financiera – 30 días –
5. Proyecto definitivo – 30 días
6. Ejecución del Proyecto – 60días -

10 - BENEFICIARIOS:

DIRECTOS

PROYECTO I:

- ✓ **Zona Urbana sin instalación de Agua Potable.**

INDIRECTOS:

- ✓ Población de 7000 habitantes
- ✓ Población aproximada de **300 personas** que integran el grupo familiar

11- PLAZO FINAL:

Conforme a plan de trabajo e imprevistos para los Proyectos se hace una estimación de **seis meses**.-

12 - RECURSOS:

Humanos:

S.P.E.R.
Consejo Regional de Planificación

Agencia de Desarrollo Local
Promotor Coordinadora de Desarrollo
Pequeños Productores
Personal del APA

Financieros:

A definir con Ministerio de la Producción, Fondo Fiduciario.

Materiales:

Los requeridos por los técnicos del APA y Ministerio de la Producción

PROYECTOS DESARROLLO LOCAL DE NAPENAY

1- DENOMINACIÓN:

"HORTICULTURA y CARBONERIA EN NAPENAY"

2 - CARACTERÍSTICAS LOCALES

En reuniones efectuadas con los miembros de la Zona Rural de Napenay, se detectaron los siguientes:

<u>FORTALEZAS</u>	<u>DEBILIDADES</u>
La posesión de la Tierras.-	Falta de Agua: 1) consumo. 2) Producción.
Se encuentran iniciados en la actividad conociendo los oficios	Falta de capacitación en tecnología e Informática.
Los deseos de Trabajos y Superación.-	Abandono del campo.
La posesión de herramientas adecuadas y parte de la infraestructura necesaria	Necesidad de Contar con Policía Rural.-
Capacitación en la elaboración de los productos.	Enfermedades derivadas de la carencia de agua potable.-
El entusiasmo de la gente.-	Migración de jóvenes a Ciudad.
Existencia de mercado.	Falta de infraestructura adecuada

3 – FUNDAMENTACION:

Este proyecto surge a partir de la iniciativa de estas familias que ven en la falta de infraestructura y de agua un problema que incide directamente en el desarrollo humano, en la retención de jóvenes en el campo, en la continuidad de la producción y en la economía.

La falta de infraestructura y de agua se refiere a los aspectos fundamentales que hacen a la calidad de vida:

- a) Necesidad de contar con agua potable para el consumo humano.-
- b) Necesidad de garantizar la continuidad de la obtención de productos de huerta.-
- c) Diversificar el aporte nutricional a los mismos y a sus familias.
- d) Posibilitar recursos económicos derivados de esta actividad para los beneficiarios.
- e) Posibilitar la incorporación de herramientas e infraestructura para la producción de carbón.

PROBLEMA:

“Falta de infraestructura para la producción de carbón y agua para consumo humano y la producción”

En la localidad de Napenay y su zona rural viven numerosas familias que subsisten de la producción de carbón y de pequeñas huertas, que a veces su producción va a parar a los comerciantes más grandes. Al ser el sector más débil y desprotegidos, tiene pocas posibilidades para aumentar y diversificar su producción, siendo el principal problema para mejorar sus ingresos económicos la falta de herramientas e infraestructura, por falta de perforaciones y/o represas adecuadas. Por eso, dar solución a estos problemas, mejoraría su fuente de ingresos y aporte al desarrollo local que debe ser de carácter continuo, en muy importante valorar su ardua tarea que a veces esta llena de infortunios por falta del agua, para el consumo humano, y producción.

4- OBJETIVOS:

GENERALES:

- ✓ Mejorar la calidad de vida mediante la provisión de agua.-
- ✓ Potenciar el Consumo de productos locales.-

ESPECÍFICOS:

- ✓ Proveer de agua para consumo.
- ✓ Lograr la continuidad en la producción
- ✓ Lograr la retención de la población rural en su hábitat.

5 - METAS

- ✓ **ASOCIATIVISMO.**
- ✓ **PARTICIPACION.**
- ✓ **SOLIDARIDAD.**

6- LOCALIZACIÓN GEOGRÁFICA:

El proyecto se desarrollara en la Zona Rural del Lote 27, Lote 33 y Lote 15 de la Colonia Pampa Napenay.

7 - PRESUPUESTO:

Proyecto 1 (agua p/consumo humano):	A determinar
Proyecto 2 (hurtas):	\$ 100.000
Proyecto 3 (carbonería):	\$ 100.000
TOTAL SUMA	\$ 200.000

8- TITULARES Y/O RESPONSABLES DE ADMINISTRACION DE FONDOS

- ✓ CRP en coordinación con SPER.
- ✓ Organismos Municipales (Agencia de Desarrollo Local),
- ✓ ONG con experiencia.-

9- PLAN DE TRABAJO:

- 1) Asociativismo – 30 días- cumplidos.
- 2) Anteproyecto – 30 días- cumplidos.
- 3) Aprobación del anteproyecto – 9 / diciembre CRP.
- 4) Viab. Tecn. Y Financ. – 30 días-
- 5) Proyecto definitivo – 30 días.-
- 6) Ejecución del Proyecto.

10 - BENEFICIARIOS:

DIRECTOS:

PROYECTO I: la población urbana (3000 habitantes)

PROYECTO II: 2 perforaciones.-

APELLIDOS Y NOMBRES	D.N.I.N°	DOMICILIO:
CORONEL, Dante Luis Matias	28.006.391	Lote 27 - Napenay
YARES, Jose Ariel.-	21.951.681	Lote 27 - Napenay
BLANAR, Cristina.-	24.153.586	Lote 27 - Napenay
OLIVA, Maria.-	e/ft.-	Lote 27 - Napenay
CORONEL, Antonio Eugenio	18.136.342	Lote 27 - Napenay
CORONEL, Asunción del C.	20.614.653	Lote 27 - Napenay
HERRERA, Daniel E.-	14.068.913	Lote 15 - Napenay

PROYECTO III: 2 hornos de carbón, un tractor, dos motosierras grandes y herramientas menores.-

APELLIDOS Y NOMBRES	D.N.I.N°	DOMICILIO
PERALTA, Carlos Raul.-	10.812.366	Lote 27 - Napenay
PERALTA, Carlos Elias.-	26.551.181	Lote 27 - Napenay
PERALTA, Raul Ezequiel.-	30.708.651	Lote 27 - Napenay
MARTINEZ, Francisco.-	8.534.017	Lote 27 - Napenay
ANDRADA, Luis Miguel	32.581.566	Lote 27 - Napenay
MARTINEZ, Carlos Alberto.-		Lote 27 - Napenay

INDIRECTOS:

- ✓ Una población aproximada de 150 personas que integran el grupo familiar
- ✓ La zona urbana que podría proveerse de alimentos frescos, sanos y naturales.-

11 - TIEMPO DE EJECUCION:

Se estiman seis meses de acuerdo con disponibilidades del APA.-

RECURSOS:

Humanos: S.P.E.R.
Consejo Regional de Planificación.
Promotor Coordinador de Desarrollo.
Personal del APA.

FINANCIEROS:

A definir con el Ministerio de la Producción, Fondo Fiduciario.

MATERIALES:

Los requeridos por los técnicos del APA y Ministerio de la Producción

PROYECTOS DESARROLLO LOCAL DE PAMPA DEL INFIERNO

1- DENOMINACIÓN:

*"agua para consumo y producción"
Tres proyectos*

2- CARACTERÍSTICAS LOCALES:

FORTALEZAS	DEBILIDADES
<ul style="list-style-type: none">- Familias y jóvenes con iniciativas de trabajo, espíritu de progreso y dispuestos a satisfacer demandas.- Experiencias en la elaboración de productos de granja, hortalizas, ladrillos, carbón, etc.- Conocimientos del oficio para la elaboración de productos.- Interrelación y participación de los ciudadanos con el municipio y otros organismos.- Lugar estratégico para comercios, radicación de industrias que desafían al desarrollo local.- Instituciones públicas con disponibilidad para satisfacer ciertas necesidades demandadas por la población como EGB, Polimodal, Terciario, Centro del Menor, Hogar de Ancianos, etc.- Ciudadanos comprometidos, innovadores y con herramientas disponibles	<ul style="list-style-type: none">- Falta de agua para consumo humano y producción.- Capacitación adecuada para la elaboración de- Falta de recursos y asistencia técnica para el desarrollo de expectativas.- Servicios hospitalarios y atención sanitaria en un proceso de estancamiento.- Falta de infraestructura, nuevos y mejores servicios que potencien el desarrollo de la comunidad.- Migración de jóvenes a las grandes ciudades.- Falta de objetivos estratégicos para la continuidad de estudios superiores para jóvenes que culminan sus estudios en EGB y Polimodal.- Sectores con NBI y enfermedades hídricas.- Disposición de los gobiernos provinciales y nacionales en encontrar la solución adecuada para la provisión de agua en la población.

3- FUNDAMENTACIÓN:

Estos proyectos surgen debido a los continuos reclamos con los diferentes sectores de la comunidad por la falta de agua para consumo y aquellos que la utilizan para la producción.

Pampa del Infierno tiene como principal actividad económica la agroforestal, pero una gran parte de familias de escasos recursos se dedican a la elaboración de ladrillos ubicados en un sector de la localidad. Por este motivo se plantea la necesidad de contar con una perforación en el lugar para abastecer de agua a estas familias que se dedican a esta actividad de la cual sustentan a sus hijos. Al contar más perforaciones se solucionaría el mayor problema que sufren estos ladrilleros, otros productores de hortalizas y la población que usa para consumo humano, porque en épocas de escasas lluvias el Municipio no cubre las necesidades de ellos y a una gran parte de la población.

PROBLEMA:

Proyecto I: Necesidad de ampliar la red de agua potable para el consumo humano con otras perforaciones.

Proyecto II: Necesidad de contar con perforaciones para la extracción de agua que se utilizará en la elaboración de ladrillos.

La falta de agua en el grupo de ladrilleros establecidos en ese lugar crea dificultades en la elaboración y su posterior comercialización que ayuda a sustentar a éstas familias y cubrir las demandas de la población por sus productos.

Proyecto III: Necesidad de garantizar la continuidad de la producción, que utilizando éstas perforaciones crearía nuevas expectativas de otros emprendimientos en los pequeños grupos humanos, como por ejemplo la producción hortícola y/o crías de animales de granjas, entre otros, que luego los comercializan en la Feria Franca que se realiza esporádicamente en esta localidad; las que permitirían dar continuidad a las actividades que realizan, más diversificación y mayor ingreso económico.

4- OBJETIVOS

GENERALES:

- Contribuir a mejorar las condiciones de salud de la población más expuestas las enfermedades hídricas, con acciones preventivas y soluciones tecnológicas sustentables para dotar de agua potable y saneamiento básico a la población con NBI que por su aislamiento geográfico o precariedad social no son alcanzados por los sistemas ya establecidos
- Potenciar el desarrollo de la producción local.
- Cubrir necesidades de agua a la población y mejorar condiciones económicas y de vida.

ESPECÍFICOS:

- Proveer de agua para consumo y para darles continuidad a la producción.
- Permitir el desarrollo de hábitos de higiene personal y en la elaboración de alimentos.
- Realizar perforaciones y/o represas para fortalecer el desarrollo local.

5- METAS:

Lograr integración entre los grupos emprendedores fomentando un espíritu de:

- ✓ Asociativismo
- ✓ Participación
- ✓ Solidaridad

6- LOCALIZACIÓN GEOGRÁFICA:

Proyecto I: Hogares de Pampa del Infierno que no cuentan con red de agua potable (Zona Centro- Norte y Oeste).

Proyecto II: Sector noreste de la localidad ubicados en Chacra 15 s/C y/o 18 s/T.

Proyecto III: Sector noreste de la localidad ubicados en Quinta 6.

7- PRESUPUESTO:

PROYECTO 1:	\$ 300.000
PROYECTO 2:	\$ 100.000
PROYECTO 3	\$ 100.000
TOTAL	\$ 500.000

9- TITULARES Y/O RESPONSABLES de la administración de fondos:

- CRP en coordinación con SPER.
- ONG con experiencias.
- Organismos Municipales (Agencia de Desarrollo local.
- Asociación de pequeños productores.

10- PLAN DE TRABAJO:

- 1- Asociativismo – 30 días – **cumplido-**
- 2- Anteproyecto – 30 días – **cumplido-**
- 3- Aprobación del anteproyecto – 9/12 CRP
- 4- Viabilidad Técnica y Financiera – 30 días
- 5- Proyecto definitivo – 30 días
- 6- Ejecución del Proyecto – 60 días

11- BENEFICIARIOS:

DIRECTOS:

PROYECTO I: Zona urbana de Pampa del Infierno que no cuentan con la red de agua potable.

PROYECTO II: Treinta y cuatro (34) Familias con una población de 150 personas que integran el grupo familiar.

Apellido y Nombres		
CUELLAR, René A.	CUELLAR, Felipa	GAITANO, Jorge Antonio
ROJAS, Ángel	ROJAS, Rodolfo	YACUBOWSKI, Juan Carlos
MONTENEGRO, José	ROCHA, Juan Carlos	CUELLAR, José Eduardo
OJEDA, Catalina	ROLDÁN, Manuel	RUIZ, Ermindo Amadeo
GOMEZ, Carlos Luis	ALEGRE, Rubén M.	SÁNCHEZ, Ramón Fabián
GITEA, Albino	DÍAZ, Vicente	HERNÁNDEZ, Roberto
CENTURIÓN, Remigio	SORIA, Martín W.	AMAYA, Ramón
ALVAREZ, Juan	JIMÉNEZ, Daniel	DE CUADRA, Isabelino Pedro
PATYRA, Antonio	VERA, Norberto	SANTILLÁN, Víctor Hugo
RODRÍGUEZ, Regino	CUELLAR, Porfirio	LOPEZ, José Ramón
CRONI, Samuel Javier	GEREZ, Carlos María	RODRÍGUEZ, Ariel G.

PROYECTO III: Población de 60 personas que integran el grupo familiar de los horticultores y la población en general que podría proveerse de verduras frescas y naturales.

Apellido y Nombres
PATYRA, ANTONIO
PEREZ, JOSÉ LUIS
ARAGÓN, ILDA
PRODUCTORES DE PAMPA BOLSA Y PAMPA JUANITA.

INDIRECTOS:

La zona urbana y alrededores que podría proveerse de la producción de ladrillos y horticultores.

Zona urbana que se proveería de agua potable.

12- TIEMPO DE EJECUCIÓN:

Se estiman seis meses de acuerdo con disponibilidad del APA.

13- RECURSOS:

Humanos:

SPER
 Consejo Regional de Planificación
 Agencia de Desarrollo Local
 Promotora Coordinadora Local
 Pequeños Productores
 Personal APA

Financieros:

A definir con Ministerio de la Producción, Fondo Fiduciario.

Materiales:


Los requeridos por técnicos del APA.

PROYECTOS DESARROLLO LOCAL DE
 PRESIDENCIA ROQUE SÁENZ PEÑA

1- DENOMINACIÓN:

**"AGUA PARA CONSUMO Y PRODUCCIÓN"
 TRES PROYECTOS**

2- CARACTERÍSTICAS LOCALES:

FORTALEZAS	DEBILIDADES
La posesión de la tierra	Falta de agua para:  Consumo Producción
Se encuentran iniciados en actividades de huerta y granja	Falta de continuidad en la producción.
Los deseos de trabajo y superación	Capacitación en tecnología e informática.
Posesión de herramientas adecuadas y necesarias	Falta de seguridad.
Salón comunitario	Dificultades para la atención sanitaria
Capacitación en la elaboración de productos artesanales: dulces, conservas, panes, etc.	Enfermedades derivadas de la carencia de agua potable.
El entusiasmo de la gente	Migración de jóvenes a Ciudad.
Existencia de escuelas con disponibilidad de aulas para la implementación de EGB 3	Falta de EGB 3 o de una propuesta educativa para los adolescentes.
Conocimiento del oficio	Falta de expectativas en relación a la continuidad de Niveles Educativos.
Disposición de fuentes alternativas de agua	Eliminación de fuentes alternativas de agua
Interrelación positiva con otros Organismos, Entidades e Instituciones.	Demora en la solución de los problemas referidos a la provisión del agua.

3 - FUNDAMENTACIÓN:

Estos proyectos surgen a partir del intercambio que se realizó con diferentes sectores de la comunidad, especialmente con aquellos que se dedican a la producción y ven en la falta de agua un problema que incide directamente en el desarrollo humano, en la retención de jóvenes en el campo, y en la economía.

La falta de agua se refiere a tres aspectos fundamentales que contribuyen a la calidad de vida:

PROYECTO I:

Necesidad de contar con agua potable para el consumo humano.

PROYECTOS II :

Necesidad de recuperar las Fuentes Alternativas de Agua (pozos y cisternas) para uso doméstico, dejando libre la Red de Agua Potable para consumo humano.

PROYECTOS III :

Necesidad de garantizar la continuidad de la obtención de productos de huerta y cría de animales de granja.

4- OBJETIVOS

GENERALES:

- ✓ Recuperar las fuentes alternativas de agua para uso doméstico.
- ✓ Mejorar la calidad de vida mediante la provisión de agua.
- ✓ Potenciar el consumo de productos locales.

ESPECÍFICOS:

- ✓ Educar y concientizar sobre el uso de Fuentes Alternativas de Agua para uso doméstico por parte de SAMEEP.
- ✓ Proveer de agua para consumo.
- ✓ Proveer de agua a los productores.
- ✓ Realizar perforaciones y/o represas en la Zona Rural para potenciar la producción.
- ✓ Alcanzar la continuidad productiva.
- ✓ Lograr la retención de la población rural en su hábitat.

5- METAS:

- ✓ Asociativismo
- ✓ Participación
- ✓ Solidaridad

6 - LOCALIZACIÓN GEOGRÁFICA:

PROYECTO I: Hogares del *Departamento Comandante Fernández* que cuenten con agua provista por SAMEEP.

PROYECTO II: Zona Rural correspondiente a las Colonias de: *Pampa Loca, Pampa Galpón y Pampa Napenay.*

PROYECTO III: Zona Rural de influencia de la EGB Rural N° 139 - Gregoria Matorras - Cat. 3ª Grupo ZR "02": los barrios: *Sáenz Peña y Ensanche Norte, y las Colonias de Pampa Aguado y La Chiquita Norte.*

Todos a implementarse en el Departamento Comandante Fernández, Región Centro Oeste, Provincia del Chaco-

7- PRESUPUESTO:

PROYECTO 1:	<i>sin cotizar</i>
PROYECTO 2:	\$ 100.000
PROYECTO 3	\$ 100.000
TOTAL	\$ 200.000

8- TITULARES y/o RESPONSABLES de administración de fondos:

- ✓ CRP en coordinación con SPER
- ✓ ONG con experiencia
- ✓ Organismos Municipales (Agencia de Desarrollo Local),
- ✓ Organismo Privado (Cooperativa de pequeños productores "La Nueva Esperanza" y EGB N° 139 "Gregoria Matorras")
(N° de personería y/o N° Cuenta Bancaria falta tramitar).-

9- PLAN DE TRABAJO:

1. Asociativismo – 30 días – **cumplido** -
2. Anteproyecto – 30 días – **cumplido** -
3. Aprobación del Anteproyecto – 9/diciembre CRP-
4. Viabilidad Técnica Y Financiera – 30 días –
5. Proyecto definitivo – 30 días
6. Ejecución del Proyecto – 60días -

10 - BENEFICIARIOS:

DIRECTOS

PROYECTO I:

- ✓ **Zona Urbana con instalación de Agua Potable y que cuenta a la vez con Fuentes Alternativas de Agua.(100.000 habitantes)**

PROYECTO II: Población Rural aproximada de **80 personas** que integran el grupo familiar.

NOMBRE	DNI	DIRECCIÓN
ESCALANTE, Humberto	14.799.601	Lote 15 Pampa Napenay
JASMIN, Roberto	7.536.097	Lote 12 Pampa Napenay
NAVARRO, Antonio	12.169.483	Lote 73 Pampa Napenay
PELOZO, Sixta	18.680.240	Lote 15 Pampa Napenay
RAJOY, Martín	8.306.107	Lote 37 Pampa Napenay
ACEVEDO, Miguel	18.954.011	Lote 52 Pampa Napenay
ROMERO, Restituto	7.535.174	Lote 10 Pampa Napenay
VALLEJOS, Elsa	5.879.463	Lote 54 Pampa Napenay
SILVA, Claudio	5.642.623	Lote 15 Pampa Napenay
BERMEJO, Marta	30.302.314	Lote 52 Pampa Napenay
KARAGAN, David	14.376.274	Lote 206 Pampa Napenay
OBREGÓN, Incolaza	6.294.564	Lote 53 Pampa Napenay
PÉREZ, Cirilo	8.466.525	Lote 209 Pampa Napenay
QUINTANA, Hipólito	7.423.724	Lote 36 Pampa Napenay
SENA, Martín	7.900.899	Lote 188 Pampa Napenay
TALAVERA, Cirilo	25.369.384	Lote 51 Pampa Napenay

PROYECTO III: Población Rural aproximada de **25 personas** que integran el grupo familiar.

NOMBRE	DNI	DIRECCIÓN
MARTÍNEZ, Vicente	32.939.205	Bª Sáenz Peña
LUQUE, Sebastián	31.204.437	Ensanche N
ALDERETE, Eduardo	14.044.806	L. XVII P. Aguado
CÁCERES, Diego		Lote 154 Pampa Aguado
ANDRADA, José		Lote 5 La Chiquita Norte

INDIRECTOS:

- ✓ **Zona Urbana** del Departamento Comandante Fernández
- ✓ Población Rural aproximada de **300 personas** que integran el grupo familiar.
- ✓ Zona urbana que podría proveerse de alimentos *frescos, sanos y naturales*.

11- PLAZO FINAL:

Conforme a plan de trabajo e imprevistos para los Proyectos II y III se hace una estimación de **seis meses**.-

12 - RECURSOS:

Humanos:

S.P.E.R.
Consejo Regional de Planificación
Agencia de Desarrollo Local
Promotora Coordinadora de Desarrollo
Pequeños Productores
Personal del APA

Financieros:

A definir con Ministerio de la Producción, Fondo Fiduciario.

Materiales:

Los requeridos por los técnicos del APA.

PROYECTOS DESARROLLO LOCAL DE TACO POZO

1- DENOMINACIÓN:

"AGUA PARA LADRILLERÍA"

2- CARACTERÍSTICAS LOCALES:

FORTALEZAS	DEBILIDADES
Conocimiento de la actividad	Falta de agua como elemento esencial para la fabricación del producto.
Se encuentran iniciados en la actividad	Falta de continuidad en la producción.
Los deseos de trabajo y superación	Dificultad económica para realizar perforaciones.
Posesión de herramientas adecuadas y necesarias	Intermitencia del apoyo municipal debido a otras situaciones de urgencia.
Existencia de equipos básicos para trabajar.	
Mano de obra disponible.	
Comercialización	

3 - FUNDAMENTACIÓN:

La Fabricación de Ladrillos es una actividad que realizan varios Jefes de familia de Taco Pozo, a los que se le suman otros que van aprendiendo el oficio.

Los ladrilleros se ven totalmente perjudicados en su trabajo debido a las dificultades que les provoca la escasez de agua. Problema que se vería solucionado con realizando una perforación en alguna zona donde se pueda agrupar a los trabajadores de esta actividad y tengan el abastecimiento de agua desde un pozo comunitario.

Además, La Municipalidad realizará la donación de una parcela en la cual nuclear a todos los ladrilleros.

PROYECTO:

"Necesidad de contar con agua para la Producción de Ladrillos."

4- OBJETIVOS

GENERALES:

- ✓ Desarrollar la convivencia, la cooperación y otros valores en los grupos.
 - ✓ Mejorar la calidad de vida de los beneficiarios.
 - ✓ Solucionar el problema de agua de las ladrillerías.
 - ✓ Aplicar la técnica de demostradores para otras familias.
 - ✓ Iniciar el Desarrollo y crecimiento Local.
- ESPECÍFICOS:**

- ✓ Construir perforaciones en zona ladrillera.
- ✓ Construir una pileta para almacenar agua.
- ✓ Concentrar a los emprendedores de esta actividad en un sector Industrial destinado con exclusividad.
- ✓ Fabricar Ladrillos en forma continua.

5- METAS:

- ✓ Asociativismo.
- ✓ Participación.
- ✓ Solidaridad.

6 - LOCALIZACIÓN GEOGRÁFICA:

PROYECTO I: Parajes El Leandro, María del Valle y El Milagro, todos de la Localidad de Taco Pozo, Departamento Almirante Brown, Región Centro Oeste, Provincia del Chaco-

7- PRESUPUESTO:

PROYECTO 1:	\$ 200.000
TOTAL	\$ 200.000

8- TITULARES y/o RESPONSABLES de administración de fondos:

- ✓ CRP en coordinación con SPER
- ✓ Organismos Municipales (Agencia de Desarrollo Local),
- ✓ Organismos Privados

9- PLAN DE TRABAJO:

1. Asociativismo – 30 días – **cumplido** -
2. Anteproyecto – 30 días – **cumplido** -
3. Aprobación del Anteproyecto – 9/diciembre CRP-
4. Viabilidad Técnica Y Financiera – 30 días –
5. Proyecto definitivo – 30 días
6. Ejecución del Proyecto – 60días -

10 - BENEFICIARIOS:

DIRECTOS

PROYECTO:

NOMBRE	DIRECCIÓN	NOMBRE	DIRECCIÓN
ORELLANA, Marcos	Taco Pozo	MALDONADO, Raúl	Taco Pozo
ORELLANA, Domingo	Taco Pozo	MIRANDA, Andrés	Taco Pozo
ORELLANA, José	Taco Pozo	GÓMEZ, Mario	Taco Pozo
GUZMÁN, Mirta	Taco Pozo	SÁNCHEZ, Andrés	Taco Pozo
ORELLANA, Ramón	Taco Pozo	ENRÍQUEZ, Guillermo	Taco Pozo
MALDONADO, Buenaventura	Taco Pozo	SILVA, Manuel	Taco Pozo

INDIRECTOS:

- ✓ Aproximadamente 60 personas, integrantes de 12 Familias de Taco Pozo.

11- PLAZO FINAL:

meses.- Conforme a plan de trabajo e imprevistos se hace una estimación de seis

12 - RECURSOS:

Humanos:

S.P.E.R.
Consejo Regional de Planificación
Agencia de Desarrollo Local
Promotora Coordinadora de Desarrollo
Pequeños Productores
Personal del APA


Financieros:

A definir con Ministerio de la Producción, Fondo Fiduciario.

Materiales:

Los requeridos por los técnicos del APA.

Jornada de Capacitación
a cargo del Agr. Gerardo Salas, Sáenz Peña.



Jornada de Capacitación para Promotores en Avia Terai



Reunión de Capacitación en Pampa del Infierno



**Jornada de Capacitación a cargo del
Dr. Aníbal Patroni en Taco Pozo**



