


010.151  
DIP

44895

 **Santa Cruz**  
PATAGONIA



**Proyecto**

**“Presentación Institucional Santa Cruz”**

***Informe Final. Entrega de Materiales Definitivos***

Preparado para el Consejo Federal de Inversiones (CFI)

**Grupo de expertos**

**Enrique D’Alessandro**

Socio gestor

Buenos Aires, 30 de diciembre



## **Índice**

- 1. Kit institucional Español**
  - a. Guión CD Autoejecutable**
  - b. Textos CD Interactivo**
  - c. Textos Dossier Institucional**
  
- 2. Kit institucional Inglés**
  - a. Guión CD Autoejecutable**
  - b. Textos CD Interactivo**
  - c. Textos Dossier Institucional**
  
- 3. Kit institucional Portugués**
  - a. Guión CD Autoejecutable**
  - b. Textos CD Interactivo**
  - c. Textos Dossier Institucional**



## **1. Kit Institucional Español**



## **a. Guión CD Autoejecutable**

Locución	Texto	Imagen
<p><i>(ENTRA SERIE DE IMÁGENES SOBRE FONDO DE BANDA MUSICAL – SIN LOCUCIÓN)</i></p>	<p><b>¿Por qué Santa Cruz es única?</b> (entre 30 y 40 seg)</p>	<p>Mapas (mundo –Latinoamérica- Argentina –Patagonia- Santa Cruz) Paisaje Urbano con gente Cueva de las manos Bosque petrificado Cerros Torre y Fitz Roy Pista de esquí Fiesta de la cereza Colonia de Pingüinos Producción de hidrocarburos Pesca - Puertos Ganadería ovina Fruta fina – tulipanes Actividades Turísticas Chicos en 1° plano Rompimiento del Glaciar</p>
<p>Ubicada en el extremo sur del continente americano, entre el océano Atlántico y la cordillera de los Andes, Santa Cruz es la provincia más austral del suelo continental. Con una superficie de 244.000 km2, representa casi el 7% de la superficie total de la Argentina. La multiplicidad de accidentes geográficos que ofrece, permite dividir a la provincia en tres regiones relevantes para su identificación:</p>	<p><b>Localización estratégica</b> (30 seg)</p>	<p>Mapas que muestran ubicación</p>
<p>En el límite con Chile, imponentes montañas, cerros, volcanes y glaciares componen el paisaje, atribuyendo a esta zona la mayor actividad turística. Esquiar, escalar, avizorar aves rapaces y contemplar las distintas tonalidades del blanco reflejadas en el hielo, son, si duda alguna, los signos distintivos que construyen la identidad de esta región.</p>	<p>Precordillera Patagónica</p>	<p>Mapa que muestra la precordillera Imágenes de las actividades que se mencionan.</p>
<p>Este sector, en cambio, se distingue por la abundante producción de hidrocarburos que torna a esta región, imprescindible en el desarrollo provincial. Trekking, cabalgatas y caza son las actividades turísticas que propone la zona central.</p>	<p>Meseta Patagónica</p>	<p>Mapa que muestra la zona central Imágenes de las actividades que se mencionan</p>

<p>Sobre este margen se encuentran los cinco puertos activos de Santa Cruz, lo que indica una intensa actividad portuaria que la distingue del resto de las provincias. Esta zona resulta propicia para la pesca, el avistaje de animales marinos, la práctica de deportes náuticos y la navegación.</p>	<p>Litoral Atlántico Patagónico (1 min)</p>	<p>Mapa que muestra la zona atlántica Imágenes de las actividades que se mencionan</p>
<p>Pero no solo la ubicación geográfica estratégica hace de Santa Cruz un lugar único. Su historia la coloca entre las primeras regiones del país en la que desembarcaron los colonos.</p>	<p><b>Tesoros de la historia</b> (1 min, 20 seg)</p>	<p>Fotos varias en blanco y negro o sepia.</p>
<p>En 1520 Hernando de Magallanes arriba a las tierras de Santa Cruz. Su armada oficia la primera misa religiosa en suelo nacional, 15 años antes de la fundación de Buenos Aires.</p>		<p>Imagen de Hernando de Magallanes. Imágenes de la misa, cruz, etc.</p>
<p>En junio del mismo año se produce el primer encuentro entre europeos y habitantes nativos: los tehuelches.</p>		<p>Fotos de los tehuelches.</p>
<p>Ya en 1780 el Virreinato del Río de La Plata, ordena construir el Puerto de San Julián. Hoy, es un lugar elegido, por combinar el presente con lo más antiguo de la historia del planeta.</p>		<p>Mapa con la ubicación de Puerto San Julián, fotos de las ruinas.</p>
<p>En 1834, Charles Darwin visita estas tierras y analiza maravillado la cantidad de restos fósiles marinos del lugar. A partir de 1900, se produce una fuerte migración interna debido al descubrimiento del petróleo, acompañada por inmigración europea, lo cual dio el puntapié inicial al gran crecimiento de la provincia.</p>		<p>Foto de Charles Darwin Imágenes de restos fósiles</p>
<p>Uniendo historia, cultura y naturaleza, Santa Cruz cuenta con innumerables chances para el desarrollo de diversas actividades productivas.</p>	<p><b>Un abanico de posibilidades</b> (3 min) <i>(CAMBIA EL TONO DE LA PRESENTACIÓN – MAS DINÁMICO)</i></p>	<p>Mix de varias imágenes de hombres realizando algún tipo de trabajo.</p>

<p>Año a año, mas de 300.000 personas de todo el mundo visitan la provincia de Santa Cruz, de norte a sur, recorriendo los principales polos turísticos:</p>	<p>Turismo</p>	<p>Imágenes de turistas realizando actividades. Imagen del mismo mapa que se va desplegando sobre las zonas de las</p>
<p>La ciudad de El Calafate a orillas del Lago Argentino, el más extenso del país. El Parque Nacional los Glaciares, que alberga al Perito Moreno, como principal atractivo por ser el más grande del mundo en movimiento constante, y cuyo rompimiento nos abre a un espectáculo verdaderamente impresionante.</p>	<p>El Calafate</p>	<p>que se habla. Fotos de patinaje sobre hielo</p>
<p>El Chaltén, reconocida mundialmente como la capital del trekking, allí se encuentran los cerros Torre y Fitz Roy cuyas paredes proponen desafíos extremos que atraen a escaladores de todo el mundo. A sus alrededores se halla el Campo de Hielo Patagónico, cuya superficie es una de las más grandes del mundo.</p>	<p>El Chaltén</p>	<p>Fotos de los cerros, de los escaladores y de trekking.</p>
<p>En Puerto Deseado, la Reserva Natural Ria Deseado propone excursiones náuticas y terrestres a la Isla de los Pájaros y al mirador Darwin. El Monumento Natural Bosques Petrificados, aparece como broche de oro para conocer la región en profundidad. Un verdadero "viaje al pasado" de la Tierra.</p>	<p>Puerto Deseado</p>	<p>Isla de los Pájaros. Fotos de excursiones náuticas, en catamarán.</p>
<p>La Fiesta Nacional de la Cereza, congrega cada año a más de 10.000 personas a la ciudad de los Antiguos. Lugar ideal para travesías 4x4 y excursiones al volcán Hudson.</p>	<p>Los Antiguos</p>	<p>Fotos de la fiesta de la cereza, o de la fruta y sus derivados.</p>
<p>Cerca de la ciudad de Perito Moreno, existen más de 80 sitios arqueológicos, con imágenes de la más antigua forma de expresión artística. Estas tienen como referente principal a la Cueva de las Manos en el Cañadón Río Pinturas, que junto con el Glaciar fueron declaradas por la UNESCO, Patrimonio de la Humanidad.</p>	<p>Perito Moreno</p>	<p>Fotos del Glaciar  Imágenes de las pinturas de las cuevas.</p>

<p>En Cabo Virgenes, cerca de Río Gallegos, se encuentra una de las colonias de pingüinos más grandes del mundo. También se puede visitar la Laguna Azul originada a partir de la inundación de un cráter volcánico.</p>	<p>Río Gallegos</p>	<p>Fotos del Bosque Petrificado</p> <p>Fotos de pingüinos, lobos</p> <p>Imágenes de museos, estaciones de ferrocarril, iglesias.</p> <p>Mostrar gente al aire libre, cabalgatas, trekking, pesca, etc.</p> <p>Fotos de restaurantes, hoteles, etc.</p>
<p>Otros atractivos son: el paraje Valdelén, más importante centro de esquí de la zona y el Museo Minero, donde se muestra la actividad que dio origen a esta ciudad.</p>	<p>Río Turbio</p>	<p>Imágenes del centro de esquí</p>
<p>La inagotable variedad de especies de flora y fauna, paisajes y actividades que ofrece Santa Cruz, la constituye como un abanico de posibilidades, donde hay mucho por hacer.</p> <p>El crecimiento del turismo en los últimos años y la consecuente evolución de las empresas dedicadas a ofrecer servicios a viajeros de todo el mundo, nos muestran una provincia proyectada hacia el futuro.</p>	<p>Cierre turismo</p>	
<p>En la provincia abundan recursos de oro y plata, cuya exportación supera los 90 millones de dólares anuales.</p> <p>También existen yacimientos de rocas de aplicación de alta calidad y minerales industriales.</p> <p>Cerro Vanguardia es una de las empresas que realiza las mayores inversiones en la producción minera de la provincia.</p> <p>A su vez, Santa Cruz explota y comercializa la arcilla que se utiliza en el resto del país para sanitarios, azulejos, etc.</p>	<p>Minería (25 seg)</p>	<p>Foto de la mina de Yacimientos Carboníferos Fiscales, Museo Minero, Minas de oro y plata.</p> <p>Mapa con la ubicación de las diferentes minas.</p> <p>Cerro Vanguardia.</p>




<p>Desde sus inicios, Santa Cruz se ha definido como una provincia explotadora y productora de Hidrocarburos. El pozo que marcó el destino de la provincia, como centro de oportunidades para la inversión, fue el Cañadón seco 12. Los más de 80 yacimientos que posee Santa Cruz promueven la mayor producción de gas y petróleo del país. Inversiones que superan los 400 millones de dólares anuales marcan importantes oportunidades de crecimiento a futuro.</p>	<p>Energía (30 seg)</p>	<p>Mapa que muestre la ubicación del pozo Cañadón Seco 12.</p> <p>Fotos de yacimientos</p>
<p>La pureza con que cuentan las aguas marítimas, de ríos y lagunas, otorga un amplio desarrollo a otras especies como langostino, centolla, merluza y calamar entre otras. La exportación de langostinos es la más significativa, superando los 100 millones de dólares anuales. La industria pesquera provincial produce un 20% de las exportaciones totales del país.</p>	<p>Pesca (20 seg)</p>	<p>Mapa que resalta los puertos Deseado y Punta Quilla con imágenes de extracciones.</p>
<p>La producción de cereza le permite a Santa Cruz establecer un circuito comercial con países como España y Bélgica.</p> <p>También existen plantaciones de damasco y frutas finas como frutillas, frambuesas, moras y arándanos.</p> <p>El tulipán es un producto en franca expansión y 100% exportable, que comunica a la Argentina con Holanda y Brasil.</p>	<p>Agricultura (25 seg)</p>	<p>Fotos de plantaciones de cereza y ajo</p> <p>Foto de plantaciones de tulipanes</p>
<p>La actividad agropecuaria de Santa Cruz es, principalmente, de producción de ovinos. Carne y lana son productos altamente demandados por el mercado interno y externo.</p> <p>Los planes de recuperación ganadera promovieron una mejora tanto en la calidad como en las ventajas de comercialización de los productos, que permitió aumentar sustancialmente las cabezas de ganado exportadas.</p>	<p>Ganadería (30 seg)</p>	<p>Imágenes de ovejas</p>

<p>Santa Cruz, como abanico de posibilidades, presenta un nivel cultural y social elevado, con el más alto índice de alfabetización nacional.</p> <p>Esto se origina en un aumento del 50% del presupuesto educativo exigido por la Constitución y en un sistema de incentivos, único en el país, que garantiza el total del periodo lectivo.</p> <p>Posee varios centros de Educación Terciaria y Universitaria, entre los que se destacan la Universidad Tecnológica Nacional, y la Universidad Nacional de la Patagonia.</p>	<p>Educación. (30 seg)</p>	<p>Imágenes urbanas que indiquen bienestar, gente haciendo compras, chicos saliendo de la escuela, hombres trabajando.</p> <p>Fotos de las Universidades</p>
<p>La interacción entre el sistema de salud y asuntos sociales promueve una cultura del trabajo, brindando insumos y capacitación a familias de escasos recursos.</p> <p>Esto convierte a Santa Cruz en la provincia con el mayor porcentaje de necesidades básicas satisfechas del país.</p> <p>En la última década se ha llevado a cabo un plan de renovación hospitalaria que provee a los centros de la región de la mejor infraestructura y más alta tecnología.</p>	<p>Salud y Acción Social.</p>	
<p>Una de las características que define a Santa Cruz es la incansable búsqueda de modos para aprovechar al máximo sus recursos.</p> <p>El Estado Provincial ha puesto en marcha políticas de inversión destinadas a promover y acompañar los distintos proyectos del sector privado, incentivándolo también a desarrollar dentro de la provincia la totalidad de los procesos productivos.</p> <p>Esto potencia a Santa Cruz como una de las regiones más favorables para la inversión y la proyecta como una de las provincias más productivas de los últimos años.</p> <p>Cuenta con abundantes riquezas tanto en materias primas como en recursos naturales. Además, al ser una zona turística de variados atractivos, permite la incorporación y explotación de empresas de</p>	<p><b>Una provincia para el futuro – Mucho por hacer</b> (1min 10 seg)</p>	<p>Imágenes relacionadas, cultivos, gente trabajando en plantaciones, etc.</p> <p>Imágenes de esquila de ovejas, etc.</p> <p>Imágenes de mina, yacimientos, etc.</p> <p>Imágenes de extracciones, maquinaria, laboratorios, invernaderos, etc.</p> <p>Imágenes de trabajo portuario</p> <p>Imágenes que den idea de turismo</p>

<p>servicios tales como hotelería, recreación, gastronomía, etc.  Así mismo, la provincia cuenta con instituciones como FOMICRUZ dedicada a promover acciones para acrecentar las oportunidades de inversión.  Por otra parte el Fondo de Desarrollo Provincial permite financiar hasta un 80% de la inversión total de los proyectos que se presenten.</p>		<p>pero desde la parte más técnica, instructores, guías dando una charla, etc.</p>
<p>Dinamismo, compromiso y calidez definen a Santa Cruz como única. Una provincia con un gran presente y un futuro aún más prometedor, para invertir y para vivir. Bienvenidos entonces a Santa Cruz, tierra de oportunidades.</p>	<p><b>Santa Cruz, tierra de oportunidades</b>  (20 seg)</p>	<p>Se repiten las imágenes del principio pero más rápido, como un repaso de todo lo visto.</p> <p>Logo y site oficial</p>

*LA DURACIÓN APROXIMADA DE ESTA LOCUCIÓN ESTÁ YA EN 9 MINUTOS.*



## **b. Textos CD Interactivo**

# SANTA CRUZ

Tierra de oportunidades

1998

# Tierra de oportunidades

- Creación
- Consolidación
- Reserva
- Administración
- Innovación
- Control

# Santa Cruz, única

Cuenta con una ubicación estratégica, entre el océano Atlántico y la cordillera de los Andes, que la convierte en la provincia más austral del continente americano. Con una superficie de 244.000 km<sup>2</sup>, representa el 7% de la superficie total de la Argentina.

Posee atractivos inigualables tales como sus paisajes, su flora, su fauna, y su valor histórico.

Su creciente economía se caracteriza por un amplio abanico de actividades que abarcan desde la explotación de recursos naturales (hidrocarburos, pesca, lana, plantaciones) y hasta la producción de bienes y servicios (turismo receptivo, gastronomía, hotelería).

Por sus riquezas naturales es una de las mayores productoras de petróleo y gas de la Argentina, y tiene una significativa participación en la exportación de productos ictícolas –mejillones y merluza-, y frutihortícolas -cerezas y tulipanes.

Se destaca por una intensa actividad portuaria desarrollada en los cinco puertos que posee a lo largo de su zona costera, sobre el océano Atlántico.

Su atractivos naturales e históricos (algunos de ellos declarados Patrimonio de la Humanidad por la UNESCO), sumados a las múltiples propuestas turísticas que ofrece la provincia, la han convertido en uno de los destinos preferidos de los argentinos y de viajeros de todas partes del mundo.

Todos estos aspectos hacen de Santa Cruz un lugar único. Y su carácter de provincia pujante y en constante desarrollo ofrece un panorama propicio para la inversión y el crecimiento. Con un gran presente y un futuro aún más prometedor, los invitamos a conocer esta verdadera tierra de oportunidades.

# Una zona privilegiada

Ubicada estratégicamente en el extremo sur del continente americano, entre el océano y la cordillera, Santa Cruz alterna sus paisajes entre mar, glaciares, montañas, cuevas y reservas de flora y fauna. Este carácter singular le permite gozar de una oferta diversificada, convirtiéndola en una zona de valor único para la inversión en producción de bienes y servicios.

La multiplicidad de accidentes geográficos divide a la provincia en tres grandes regiones:

- Zona del Valle
- Zona del Noroeste
- Zona del Flanco

Mapa con
las tres
Zonas y
referencias



# Litoral Atlántico Patagónico

Situado sobre la costa atlántica, se caracteriza por el clima templado frío, con precipitaciones en otoño e invierno.

Sobre este margen se ubican algunas de las principales ciudades:

- Caleta Olivia
- Puerto Deseado
- Puerto San Julián
- Puerto Santa Cruz
- Río Gallegos

Mapa de la  
Zona Litoral  
Que marca  
Las principales  
Ciudades

En el Litoral se expande también una zona portuaria de gran dinamismo, pues con cinco puertos en constante actividad posee un rol clave para el desarrollo de las exportaciones del país.

La región, además, se presenta como propicia para las actividades náuticas, como pesca, avistaje de animales y navegación.

# Meseta Patagónica

Abarca el territorio central de la provincia y se caracteriza por el clima estepario y templado serrano.

La región está surcada por ríos de importante caudal que ayudan al desarrollo agrícola-ganadero de las ciudades allí ubicadas:

- Gobernador Gregores
- Pico Truncado
- Las Heras
- Tres Lagos

La producción de hidrocarburos constituye una de las actividades principales. Esta región es la zona más importante desde el punto de vista geológico.

Por su parte, la caza y el cultivo de frutos y hortalizas típicos la convierten en indispensable para la economía de la provincia.

Para los turistas, cabalgatas y trekking son propuestas imperdibles.

Mapa de la

Zona de

Meseta

Que marca

Las principales

Ciudades

# Pre-cordillera

Se extiende sobre el límite internacional con Chile, con un microclima templado húmedo y húmedo andino

Sobre esta región se hallan las ciudades de:

- Los Antiguos
- Perito Moreno
- Río Chico
- El Chaltén
- El Calafate
- Río Turbio

Las variedades que presenta el paisaje cordillerano - montañas, cerros, volcanes y glaciares-, convierte a esta zona en la más propicia para las actividades turísticas.

Esquiar, escalar, avizorar aves rapaces y contemplar los deshielos son experiencias fascinantes que sólo ofrece Santa Cruz.

Mapa de la  
zona de  
Precordilla  
que marca  
las principales  
Ciudades.

# Tesoros de la Historia

No sólo la ubicación geográfica estratégica hace de Santa Cruz un lugar único. Su historia la coloca entre las primeras regiones del país en la que desembarcaron los colonos.

En 1520, Hernando de Magallanes arriba a las tierras de Santa Cruz. Su armada oficia la primera misa religiosa en suelo nacional, 15 años antes de la fundación de Buenos Aires. Una cruz olvidada allí luego del acto religioso inspiraría años más tarde el nombre actual de la provincia. En junio se produce el primer encuentro entre europeos y habitantes nativos, los tehuelches.

Ya en 1780 el Virreinato del Río de La Plata ordena construir el Puerto de San Julián, hoy “Lugar Histórico Nacional” por combinar el presente con lo más antiguo de la historia del planeta.

En 1834, el científico Charles Darwin visita estas tierras y analiza maravillado la cantidad de restos fósiles marinos del lugar.

El 1° de diciembre de 1878 se funda definitivamente Puerto de Santa Cruz. Tras el desembarco del Comodoro Luis Py, se reafirma la soberanía argentina en los territorios que rodean el río de Santa Cruz.

En 1900, el descubrimiento del petróleo en la Patagonia provoca una fuerte migración interna hacia la provincia, acompañada de inmigrantes yugoslavos, italianos y españoles.

# Un abanico de posibilidades

Naturaleza, cultura e historia y una población con espíritu de lucha y avance constante, definen las características esenciales de Santa Cruz, una provincia en permanente crecimiento, con una fuerte vocación de explorar y explotar al máximo sus recursos. Esto la convierte en un espacio ideal para realizar múltiples experiencias: trabajar, disfrutar, invertir, crecer... vivir.

Las principales áreas de actividad de la provincia de Santa Cruz son las siguientes:

- Minería
- Turismo
- Agricultura
- Industria
- Comercio
- Servicios
- Construcción
- Energía

# Energía

Desde sus inicios, Santa Cruz se definió como explotadora de hidrocarburos. El descubrimiento en 1937 del pozo Cañadón Seco 12 en el Golfo San Jorge marcó el destino de la provincia como centro de oportunidades para la inversión.

La explotación comercial iniciada en 1946 representa hoy una ganancia de más de U\$S 500 millones anuales, obtenidos sólo del petróleo crudo.

Las producciones de gas y petróleo de Santa Cruz representan el volumen más significativo del PBP (Producto Bruto Provincial), con una participación de casi 40% del total. En la última década, promovieron inversiones por U\$S 400 millones anuales, lo que significa un 36% del total de los gastos del Estado.

Geográficamente, la producción de hidrocarburos se divide por cuencas:

- La Cuenca del Golfo San Jorge, con alrededor de 36 yacimientos, donde predomina la producción de petróleo, la cual asciende anualmente a 10 millones de m<sup>3</sup>. En esta cuenca trabajan empresas como Repsol YPF, Vintage Argentina y Panamerican.
- En la Cuenca Austral, con más de 48 yacimientos, tiene mayor preponderancia la producción gasífera, que llega a los 3.000 millones de m<sup>3</sup> por año. Las empresas Petrobras, Chevron y Sipetrol Argentina son líderes en esta cuenca.

# Minería

Desde 1993, tras la aprobación de la Ley Nacional de Inversiones Mineras, se produjo un aumento de 50% en las solicitudes de permiso de cateo, y de 150% en los descubrimientos de zonas con minerales extraíbles.

En la zona central de la provincia se encuentran yacimientos de oro y plata que en su mayoría aún no han sido explotados, lo que marca una importante oportunidad a futuro. La exportación de oro supera los U\$S 90 millones anuales siendo FoMiCruz S.E. y Cerro Vanguardia S.A las principales empresas encargadas de estas extracciones y su comercialización.

Además, se hallan otros recursos no metalíferos como rocas de aplicación, entre ellas el pórfido santacruceño de alta calidad; y minerales industriales, como sal común, yeso y caliza. Desde Santa Cruz se procesa y comercializa la arcilla utilizada en el resto del país para sanitarios, azulejos, etc.

En la actualidad, la escasa explotación de estos recursos y el alto valor con el que son cotizados tanto en el mercado nacional como internacional representan una ventaja competitiva para la provincia y una gran oportunidad de inversiones para empresas privadas.

Respecto de la producción de carbón, iniciada en 1943, la obra de Yacimientos Carboníferos Fiscales (actualmente Yacimientos Carboníferos de Río Turbio) muestra una de las minas más importantes de América Latina, por su tamaño y avance tecnológico.

La actividad carbonífera permitió el surgimiento de importantes ciudades como Río Turbio y 28 de Noviembre, y el crecimiento de la provincia. En el último año se realizó una fuerte inversión económica con el objetivo de reactivar la industria del carbón y maximizar las ganancias provenientes de este producto.

# Pesca y Puertos

Uno de los mayores atractivos de la provincia es la pureza de sus aguas. Mares, ríos y lagunas con total ausencia de contaminantes no sólo convierten a Santa Cruz en *reserva mundial de agua potable* sino que favorecen el desarrollo de las más variadas especies: langostinos, calamares, róbalo y abadejo. Otras, como centolla y merluza, se procesan a nivel de flota artesanal, por ser productos de alta calidad y hallarse en menor escala. La exportación de pescados y mariscos alcanza las 150.000 toneladas anuales, y concentra la actividad pesquera en Puerto Deseado y Punta Quilla. Tan sólo la exportación de langostinos alcanza un total de U\$S 110 millones anuales.

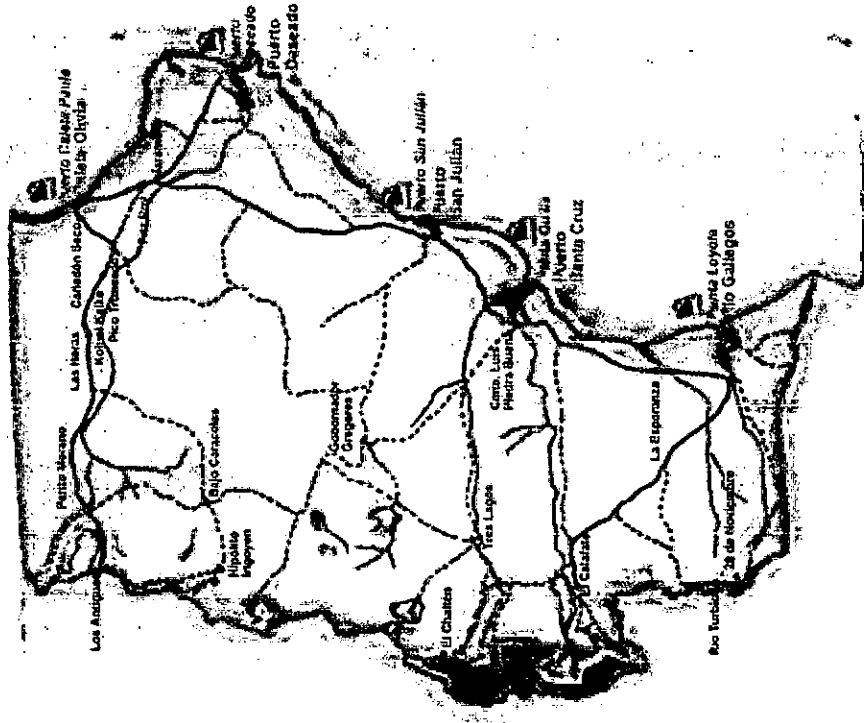
Así, la provincia, con su intensa actividad portuaria extendida a lo largo de sus cinco puertos, se constituye como la principal comercializadora de pescados y mariscos del país, exportando 98% de su producción pesquera a la Comunidad Europea.

La pesca deportiva también es de gran importancia para la provincia. Especies como la trucha, en Río Gallegos, y el arco iris, en Puerto de Santa Cruz, atraen a aficionados y especialistas de todo el país.



# Puertos

- Caleta Paula
- Deseado
- San Julián
- Punta Quilla
- Punta Loyola



# Agricultura

Las principales producciones agrícolas están determinadas por una inmensa variedad de cultivos: frutilla, damasco, frambuesas, moras, arándanos, y cereza, siendo esta última la especie más importante de la zona.

Las plantaciones que cada enero dan origen a la Fiesta Nacional de la Cereza en los valles que rodean a Los Antiguos ocupan 150 hectáreas. Con esta producción se abastece a toda la costa atlántica y también se exporta a países como España y Bélgica.

Las hortalizas y verduras de hoja son criadas bajo invernaderos, que se ubican principalmente en las zonas aledañas a Río Gallegos.

El bulbo del tulipán es un producto en expansión y 100% exportable, comunicando comercialmente a la Argentina con países como Holanda y Brasil. Las condiciones climáticas y las propiedades de la tierra hacen que Santa Cruz sea el lugar propicio para dar origen a este bulbo, que luego se exporta para su plantación en otras partes.

En las últimas décadas, Santa Cruz ha puesto énfasis en el desarrollo agrícola, potenciando la producción de frutillas, damascos y ensayos importantes en frutas finas como moras y arándanos, proyectado así la apertura de nuevas actividades generadoras de ocupación.

Así mismo se ha potenciado la producción hortícola, bajo cubierta y sin cubierta, con una superficie de 15 hectáreas trabajadas.

También la Apicultura es una actividad incipiente, con gran futuro por la calidad de la miel producida, la cual ha recibido premios internacionales.

# Ganadería

Luego de las consecuencias sufridas en 1991 por la erupción del volcán Hudson en Los Antiguos, que provocó grandes pérdidas de ganado y cultivos, Santa Cruz decidió poner en marcha una serie de planes para la recuperación de la producción.

De ellos se obtuvo una notable mejora tanto en la cantidad como en la calidad de los productos ganaderos. La exportación se duplicó, pasando de U\$S 2 millones en 1999 a U\$S 5 en la actualidad.

Santa Cruz es la única provincia del país con *status* sanitario especial, es decir, es una zona libre de aftosa sin necesidad de vacunación, lo cual eleva considerablemente el beneficio obtenido de estos productos.

El ganado ovino, con un crecimiento del 6% anual, representa más de 95% del mercado ganadero provincial. Las especies Corriedale y Merino conforman un total de 2.150.000 cabezas.

El ganado bovino también es significativo, con más de 55.000 cabezas distribuidas por toda la provincia. En cantidad de cabezas de ganado, Santa Cruz representa el 14% del país, convirtiéndose en la región de mayor exportación de la Argentina.

## Alternativas Ganaderas

Por su parte, el pelo de camélidos, es decir de guanaco es un producto muy requerido por el mercado europeo, debido a las excelentes condiciones que presenta este material para la confección de prendas finas.

Se está trabajando en la explotación del choique patagónico para su aprovechamiento integral, con una demanda muy importante.

La liebre europea es otra alternativa, con una extracción promedio de 200.000 piezas anuales que una vez manufacturadas son exportadas en su totalidad a la Comunidad Económica Europea

# Educación y Cultura

El sistema educativo de Santa Cruz presenta características que lo distinguen del resto de las provincias. Cuenta con el menor índice de analfabetismo, y más de la mitad de sus habitantes posee estudios secundarios completos.

Además, es una de las provincias con el mayor número de alumnos escolarizados y es la de mayor presupuesto educativo por alumno, superando en un 50% lo exigido por la Constitución Nacional.

Por otra parte, el Estado garantiza el dictado completo del ciclo lectivo anual mediante un sistema de premios por presentismo a los docentes como parte de un sistema de estímulo y reconocimiento a los docentes.

Entre los centros de estudios destacados se encuentran sedes de la Universidad Tecnológica Nacional y de la Universidad de la Patagonia. Existen, además, escuelas técnicas, industriales, tecnológicas y agrícolas distribuidas por toda la provincia, lo que permite formar personas altamente calificadas para los trabajos más requeridos.

# Salud y Acción Social

Santa Cruz es una de las provincias con mayor porcentaje de necesidades básicas satisfechas y de población ocupada del país. Esto se debe a la implementación de un sistema integrado de Salud y Acción Social.

Existe un sistema de medicina prepaga de acceso para el 100% de la población, gratuito para quienes no pueden abonarlo y adecuado a las posibilidades económicas de quienes poseen algún ingreso.

Existen centros de salud de alta complejidad ubicados en las principales ciudades, y salas de emergencia gratuitas distribuidas por toda la provincia. Los hospitales han sido provistos en la última década de la más compleja tecnología para realizar prácticas de cualquier tipo.

La detección de problemas de salud provenientes de situaciones de marginalidad es una de las prioridades de la provincia. Una vez detectados y atendidos, los casos son derivados al Ministerio de Asuntos Sociales. Éste se encarga de evaluar las condiciones de cada familia y de otorgarle las herramientas y la capacitación adecuadas para que puedan desarrollar un sustento propio, a la vez que colaborar e integrarse al sistema productivo de la provincia. Esto conlleva un alto índice de mano de obra calificada.

# Turismo

Año a año, más de 300.000 personas de todo el mundo visitan la provincia de Santa Cruz, recorriendo sus principales atractivos turísticos, algunos de ellos únicos en el planeta.

A raíz del auge registrado en los últimos años, se ha producido un fuerte crecimiento del turismo, reflejado también en la consecuente evolución de las empresas dedicadas a ofrecer servicios a los turistas.

Santa Cruz es un lugar que ofrece prácticamente todas las opciones de turismo (natural, histórico, cultural, de aventura, etc.).

Los paseos urbanos por circuitos históricos permiten conocer museos, estaciones de ferrocarril, iglesias y edificios históricos que muestran el perfil arquitectónico de la provincia. Luego, excursiones náuticas y avistajes a reservas de lobos marinos y pingüinos, así como trekking, cabalgatas y pesca deportiva son algunas de las actividades recomendadas para la vida al aire libre, siempre rodeadas de paisajes imponentes.

El turista puede encontrar una oferta hotelera y gastronómica variada. Para alojarse cuenta con hoteles, hosterías, cabañas y estancias. A la hora de comer, se encuentran especialidades típicas de la zona, como asado de cordero patagónico, exquisiteces en mariscos y pescados, y postres con frutas de estación, además de una excelente cocina internacional.

Varias de las ciudades santacruceñas cuentan con opciones turísticas de gran interés:

# El Calafate

Ubicado en la comarca Austral, sobre la costa sur del Lago Argentino, se halla este lugar incomparable: El Calafate. Un prodigio de la naturaleza, que ofrece los paisajes más paradisíacos y estimulantes del país y la región.

El Parque y Reserva Nacional los Glaciares, daclarado en 1981 Patrimonio Natural de la Humanidad por la UNESCO, aloja a más de 350 glaciares, entre ellos el Perito Moreno, el más grande del mundo, con una superficie de 257 km<sup>2</sup>, similar a la de Capital Federal. Tiene una altura de 60 m aproximadamente y se halla en movimiento constante. El último rompimiento – un acontecimiento estremecedor- tuvo lugar el 14 de marzo de 2004.

Las aguas del espectacular Lago Argentino se congelan en invierno, permitiendo la utilización de su superficie como pista de patinaje y trineo.

# El Chaltén

En las cercanías de esta localidad se encuentran los cerros Torre (3.100 m.) y Fitz Roy (3.400 m.), que atraen a escaladores de todo el mundo.

El trekking por el Glaciar Viedma, y las cabalgatas por las zonas aledañas a los cerros son algunas de las actividades preferidas para quienes quieren recorrer la zona, con la posibilidad de contemplar deslumbrantes paisajes.

El Chaltén ha sido declarada la “capital nacional del trekking” y es de gran atractivo para fotógrafos y paisajistas. A 35 km. de esta villa se puede apreciar el lago del Desierto, un paraíso de bosques centenarios y glaciares, donde se practica pesca deportiva y campamentismo.

Detrás de los cerros, se encuentra el Campo de Hielo Patagónico Sur, la masa de hielo más grande del continente. La excursión que permite conocerla dura una semana, en la que se vive la fascinante experiencia de recorrer y acampar sobre esta gigantesca superficie congelada.



# Puerto Deseado

La Reserva Natural Ría Deseado invita a excursiones náuticas y terrestres en las que se realizan avistajes de animales marinos y aves de las más variadas especies. En su trayecto, que concluye en Paso Marsicano, se pueden conocer lugares inigualables: la Isla de los Pájaros, Caleta Tiburón, Cueva de Piccininni, Islote de los Lobos, cuevas con pinturas rupestres y diversos puntos panorámicos, entre los que se destacan los Miradores de Darwin.

Este paseo es considerado geológicamente único, con una fauna y flora incomparables por su biodiversidad. Además, este recorrido es singular por estar armado sobre el único río de Sudamérica que abandonó su cauce y que, años más tarde, fue ocupado por el mar.

Otra excursión recomendada es el circuito histórico, con construcciones de principio de siglo tales como el muelle, escuelas, iglesias, museos y casas antiguas. También resultan propuestas tentadoras el paseo por Panoramas del Jurásico -denominado así porque muestra paisajes naturales creados por la erosión del suelo-, y el trekking por los cañadones.

Como broche de oro se encuentra el Monumento Natural Bosques Petrificados, ubicado sobre la ruta 3, en las cercanías de la localidad de Jaramillo. Su carácter especial y magia están dados por poseer troncos de araucarias petrificados hace ya más de 130 millones de años.

# Los Antiguos

En esta ciudad se halla el volcán Hudson, famoso por la erupción producida en 1991, que actualmente se puede visitar como centro turístico. Además, se proponen travesías 4x4 por las zonas montañosas aledañas.

Esta región es propicia para la producción de fruta fina, especialmente la cereza, la cual año a año da lugar a la Fiesta Nacional de la Cereza.

Además, turísticamente, Los Antiguos sirve de centro de convergencia de todos aquellos visitantes que desean recorrer las “cuevas de las manos”.

# Perito Moreno

Los más de 80 sitios arqueológicos, entre los que se encuentran las famosísimas Cuevas de las Manos, poseedoras de las pinturas más antiguas del mundo, dan testimonio de las manifestaciones culturales de los habitantes prehistóricos: manos en colores y en negativo, utensilios, animales, hombres cazando, son algunas de la rúbricas que permiten estudiar formas de vida primitiva en suelo americano.

Las cuevas más destacadas son las de Cañadón Río Pinturas, declaradas por la UNESCO Patrimonio Cultural de la Humanidad, en 1999.

# Río Gallegos

Como Capital de la provincia posee varios edificios históricos en los que actualmente se desempeñan actividades administrativas. Además es una de las ciudades más importantes para el desarrollo de la pesca deportiva.

En Río Gallegos se encuentra el Cabo Vírgenes, lugar donde se aloja una de las colonias de pingüinos magallánicos más importante del mundo.

Otro lugar imperdible es la Laguna Azul, por demás interesante desde el punto de vista geológico y geográfico por tratarse de un cráter volcánico ocupado por el agua, producto de una inundación.

# Puerto de Santa Cruz

En esta ciudad se encuentra la Estancia Monte León, punto de interés ineludible no sólo por tratarse del primer Parque Nacional sobre costa continental, sino también por sus valores arqueológicos, históricos, paleontológicos y paisajísticos.

Dicha estancia fue adquirida por la fundación Vida Silvestre y luego donada al Estado para convertirla en Parque Nacional, protegiendo así las diversas especies de flora y fauna que allí habitan.

Monte León, unión de dos ambientes naturales; el mar argentino y la estepa patagónica, fue el asiento de poblaciones indígenas cazadoras recolectoras hace unos 3.000 años.

# Río Turbio

En esta región, las excursiones recomendadas son la villa minera y el paraje Valdelén, el más importante centro de esquí de la zona.

La villa minera, obra de Yacimientos Carboníferos (YCRT), es una de las más importantes de América Latina, por sus más de 70 km. de túneles y galerías. Además, funciona como centro de capacitación para quienes se inician en las actividades relacionadas con la extracción de carbón.

Valdelén, o Valle de Lengas, es el primer centro de esquí de Sudamérica totalmente iluminado artificialmente. Cuenta con una superficie esquiable de 10 hectáreas, ofrece 6 pistas de esquí alpino, medios de elevación hasta los 1.000 ms. y una capacidad de transporte para 700 personas por hora. En su base se brindan servicios de instructores, esquíes, trineos, guardería y alquiler de equipos. En esta localidad se encuentran las Siete Cascadas, un cañadón con arroyo que en invierno ofrece un espectáculo único, al congelarse sus aguas en plena caída.

# Un futuro prometedor

El creciente desarrollo de las actividades turísticas, culturales y productivas de Santa Cruz se encuentra impulsado por el objetivo de aprovechar al máximo los recursos que la distinguen y por una serie de políticas que promocionan e incentivan proyectos tanto públicos como privados.

En este sentido, el Gobierno de la provincia diseñó un Programa de Desarrollo que abarca la totalidad de las áreas explotables del territorio, estimulando al sector privado a desarrollar la totalidad de los procesos productivos dentro de la provincia, con el fin de producir bienes y servicios de valor agregado en lugar de materias primas.

En el ámbito tecnológico, el programa propone el incentivo de la producción y la implementación de nuevas técnicas para la preservación de patrimonios históricos y naturales.

Para la producción de hidrocarburos se contempla el estudio de diversas formas de extracción de gas, con el fin de impulsar alternativas de inversión que intensifiquen el abastecimiento de Bolivia, Perú y Venezuela. Además, se prevé la ampliación del interconectado nacional de energía eléctrica proveniente de Choele Choel.

La producción agrícola se ve beneficiada con la incorporación permanente de nuevas técnicas para el desarrollo en contraestación. Esto permite contrarrestar las inclemencias geográficas que presentan algunas zonas, convirtiéndolas en económicamente activas.

# Desarrollo Provincial

El Gobierno de Santa Cruz ha creado un Fondo de Desarrollo Provincial que permite financiar hasta 80% de la inversión total de los proyectos que se presentan.

La Dirección Provincial de Proyectos y las Unidades de Enlace que funcionan en los distintos municipios respaldan y acompañan la iniciativa del Fondo. Mientras que la Secretaría de Ciencia y Tecnología y el Consejo Federal de Inversiones cumplen esta función en el plano nacional.

Desde el Estado Provincial se pusieron en marcha distintas políticas de acción destinadas a fomentar y ampliar diversas actividades, entre ellos:

- *Programa de Promoción Agrícola*: estudio de nuevas tecnologías para el desarrollo frutihortícola.
- *Programa de Desarrollo Ganadero*: subsidios por kilogramo de lana esquilada, estudios para producción intensiva y ayudas para la exportación.
- *Programa de Desarrollo Turístico*: incentivos para hotelería, estancias turísticas, mercado gastronómico y diversas actividades.
- *Programa de Producción Minera*: convenios entre FoMiCruz y empresas privadas para aumentar la explotación de diversos minerales.
- *Programa de Desarrollo Industrial*: financiación para emprendimientos industriales y apoyo técnico.
- *Programa de Desarrollo Pesquero*: promoción de empresas y ayuda financiera, así como exención de impuestos.



# Centros de Información

## Caleta Olivia

Oficina de Turismo – Güemes y San Martín – TE (0297) 4850988/99 int. 488  
Camping Municipal – TE (0297) 4850999 int. 476  
Código Postal (9011)

## Puerto Deseado

Oficina de Turismo – San Martín 1525 – TE (0297) 4870220/4870154 -

## Empresas de Turismo

- Darwin Expediciones: TE (0297) 156247554
- Los Vikingos: TE (0297) 4870020
- Kren Expediciones: TE (0297) 1566210875

Código Postal (9050)

## Puerto San Julián

Oficina de Turismo – Av. Costanera y 9 de Julio – TE (02962) 454396 -

Código Postal (9310)

# Centros de Información

## Comandante Luis Piedrabuena

Complejo Turístico Isla Pavón: Ruta Nacional 3 km. 2406

Municipalidad: Av. Gregorio Ibáñez 388 – TE (02962) 15644916

Código Postal (9303)

## Puerto Santa Cruz

Oficina de Turismo – Av. Piedrabuena 531 – TE (02962) 498301

Código Postal (9300)

## Río Gallegos

Subsecretaría de Turismo: Roca 863 – TE (02966) 438725

Código Postal (9400)

## Capital Federal

Casa de Santa Cruz: Suipacha 1120 – TE (011) 43253098/43253102

[infosantacruz@interlink.com.ar](mailto:infosantacruz@interlink.com.ar)

Código Postal (1008)

# Museos de Río Gallegos

Museo Regional Padre Manuel Jesús Molina: Presenta colecciones paleontológicas, geológicas y bellas artes.

Av. Ramón y Cajal 51 – TE (02966) 423290/426427

Horario: de lunes a viernes de 10 a 20; sábados, domingos y feriados de 11 a 19

Museo de los Pioneros: Se muestran muebles, vestidos y enseres de los primeros colonos de la zona

Alberdi y El Cano – TE (02966) 437763

Horario: todos los días de 10 a 20.

Museo Malvinas Argentinas: Exposición de armas y elementos utilizados durante la guerra.

Pasteur 74 – TE (02966) 420128/420476

Horario: de 08 a 13 y de 15 a 18.

Museo Eduardo Minnichelli: ponencia de pinturas y tallados de artistas plásticos provinciales.

Maipú 13 – TE (02966) 436323 –

Horario: de martes a viernes de 08 a 19; sábados, domingos y feriados de 15 a 19.

Museo Marítimo y Naval de la Patagonia: Muestra de enseres navales.

Alcorta 478 – TE (02966) 422600 int. 8918

Horario: de lunes a viernes de 09 a 17. Fines de semana, con reserva.

# Otros lugares de interés

Iglesia Catedral Nuestra Señora de Luján

San Martín 753, Río Gallegos.

Visitas Guiadas de lunes a viernes de 10 a 17; sábados y domingos de 14 a 18.

FUNDACRUZ (Fundación de Desarrollo Agrícola de Santa Cruz)

Gobernador Lista 60, Río Gallegos. – TE (02966) 424812

Horario de Atención al público, de viernes a domingos de 16 a 20.

Estancias Turísticas

Guer Aike: a 27 km. De Río Gallegos – TE (02966) 436127/423895

Hill Station: a 60 km. De Río Gallegos – TE (02966) 423970/15621783

Monte León: a 35 km. de Luis Piedrabuena, sobre Ruta Nacional N° 3. Fundación Vida

Silvestre Argentina TE (011) 43343631 –

Monte Dinero: a 125 km. De Río Gallegos – TE (02966) 428922/426900 int. 23



## **c. Textos Dossier Institucional**

## **Santa Cruz. Tierra de Oportunidades**

### **Una provincia única**

Ubicada entre el océano Atlántico y la cordillera de los Andes, Santa Cruz cuenta con una ubicación estratégica, que la convierte en la provincia más austral del continente americano. Posee una superficie de 244.000 km<sup>2</sup> (representa el 7% de la superficie total de la Argentina) y alberga 190.000 habitantes, de los cuales casi el 50% se halla concentrado en su capital: Río Gallegos.

Santa Cruz, una de las provincias con mayor actividad turística del país, recibe más de 300.000 visitantes por año. Varias son las ciudades que representan un verdadero encanto para viajeros nacionales e internacionales, entre ellas:

- *El Calafate*, donde se halla la imperturbable enormidad de El Parque Nacional Los Glaciares; y el fruto homónimo característico de la provincia;
- *El Chaltén*, que exhibe la imponente magnitud de los cerros Torre y Fitz Roy, y la masa de hielo continental más grande del mundo: El Campo de Hielo Patagónico Sur;
- *Puerto Deseado*, donde se extiende la Reserva Natural Ría Deseado, el único río de agua salada, y donde se levanta el imponente Parque Nacional Bosque Petrificado;
- *Los Antiguos*, donde cada enero se celebra la fiesta de la cereza;
- *Perito Moreno*, "capital arqueológica" de la Argentina, con más de 80 cuevas de manos, incluyendo la famosísima de Cañadón Río Pinturas;
- *Río Turbio*, ciudad minera surgida de la obra de Yacimientos Carboníferos Fiscales (YCF), que además posee el mayor centro de esquí de la provincia: Valdelén;
- *Río Gallegos*, que en Cabo Virgenes alberga una de las colonias más importantes de pingüinos magallánicos del Cono Sur; y
- *Puerto de Santa Cruz*, donde se ubica la Estancia Monte León, el primer Parque Nacional sobre costa continental.

Santa Cruz desempeña un papel muy importante en la provisión de materias primas, especialmente de hidrocarburos, representando una de las principales producciones petroleras y gasíferas del país.

Su economía se caracteriza no sólo por la explotación de estos recursos naturales, sino que además posee una intensiva actividad en rubros tales como la pesca, la producción de lana y de carne ovina, la producción de frutas finas, la plantación de tulipanes, la explotación de minerales como plata y oro, y el turismo.

A lo largo de su territorio costero se extienden los cinco puertos activos que posee la provincia y que la dotan de un intenso movimiento pesquero: Caleta Paula, Puerto Deseado, San Julián, Punta Quilla y Punta Loyola. Desde ellos se obtienen innumerables especies de pescados, crustáceos y moluscos, que representan el 20% de la producción portuaria total del país.

Todos estos aspectos hacen de Santa Cruz un lugar único. Sus riquezas naturales y sus características de provincia pujante y en constante desarrollo presentan un panorama propicio para la inversión y el crecimiento.

Por su gran presente y por un futuro aún más prometedor, se trata de una verdadera "tierra de oportunidades".

### **Una zona privilegiada**

Por su inigualable ubicación, entre el océano y la cordillera, sus paisajes alternan entre mar, lagos, glaciares, montañas, bosques, valles, acantilados, cuevas, reservas de flora y fauna. Esto convierte a Santa Cruz en un destino único, con una oferta turística ampliamente diversificada, que la distingue productiva y culturalmente del resto de las provincias.

La multiplicidad de accidentes geográficos que conforman el paisaje santacruceño dividen a la provincia en tres regiones claves para su identificación:

- **Litoral Atlántico Patagónico:** sobre la costa atlántica se despliega un clima templado frío, con algunas precipitaciones en otoño e invierno. Esta zona aloja las ciudades de Río Gallegos (79.000 hab.), Caleta Olivia (36.000 hab.), Puerto Deseado (10.000 hab.), Puerto San Julián (6.000 hab.), Comandante Luis Piedrabuena (4.200 hab.) y Puerto de Santa Cruz (3.500 hab.). Los principales puertos se hallan en este margen, dato por demás significativo si se tiene en cuenta el peso que tiene la actividad portuaria en Santa Cruz (20% del total nacional). Esta región es propicia para todo tipo de actividades náuticas, entre las que se destacan la pesca, el avistaje de animales marinos -lobos, pingüinos y cormoranes- y la navegación.
- **Meseta Patagónica:** esta región abarca la zona central de la provincia. Posee un clima estepario y templado serrano, y está surcada por ríos de importante caudal. Allí se asientan las localidades de Pico Truncado (15.000 hab.), Gobernador Gregores (2.500 hab.), Las Heras y Tres Lagos. La producción de hidrocarburos -clave en la economía de la provincia- constituye la actividad productiva característica de esta zona. Mientras que el trekking, las cabalgatas y la caza deportiva son algunas de las propuestas que se ofrecen para habitantes y turistas que deseen disfrutar del ejercicio al aire libre.
- **Pre-Cordillera:** sobre el límite internacional con Chile, con sus microclimas templados subhúmedo y húmedo andino, se ubica esta región que alberga a El Chaltén y El Calafate (con más de 7.000 hab.), Río Turbio (6.500 hab.), Perito Moreno (3.500 hab.), Los Antiguos (2.000 hab.), Río Chico, Hipólito Irigoyen y 28 de Noviembre. La diversidad de paseos y atractivos turísticos son vitales para la economía de esta región. Imponentes montañas, cerros, volcanes y glaciares componen el paisaje cordillerano de Santa Cruz, y conforman un escenario ideal para el desarrollo de actividades de aventura tales como esquiar, escalar, avizorar aves rapaces, y navegar por entre los deshielos.

## **Tesoros de la historia**

El 1 de abril de 1520, 15 años antes de la fundación de Buenos Aires, la armada de Hernando de Magallanes oficia la primera misa religiosa en suelo nacional. Ese mismo lugar se emplazaría tiempo después, como capital de la provincia, Río Gallegos. Una cruz olvidada por estos primeros colonos en su suelo inspiraría el nombre actual de la provincia: "Santa Cruz".

En junio de ese mismo año se produce el primer encuentro entre aborígenes nativos (tehuelches) y europeos. San Julián es sede de las primeras evangelizaciones de la historia argentina, y también de los primeros enfrentamientos étnicos.

El 1° de diciembre de 1878 se funda definitivamente Puerto de Santa Cruz, tras el desembarco del Comodoro Luis Py, quien reafirma la soberanía argentina en los territorios que rodean el río de Santa Cruz.

En 1780, ante la amenaza de ocupantes ingleses en el sur del país, el rey de España hace levantar dos puertos: uno en Río Negro (Carmen de Patagones) y el otro en Santa Cruz, en lo que se llamaría Floridablanca, en San Julián. Actualmente las ruinas de Floridablanca poseen el estatuto de "Lugar Histórico Nacional".

En 1834, el científico Charles Darwin visita las tierras de San Julián y expresa su asombro ante la cantidad de fósiles marinos hallados en la zona. Además de restos prehistóricos, en San Julián existen acantilados formados tras 65 millones de años de erosión y evolución del planeta.

A partir de 1900, se produce un fuerte movimiento inmigratorio: yugoslavos que ingresan al país por Punta Arenas, Chile, e italianos y españoles que ingresan por Buenos Aires.

Al año siguiente, con el descubrimiento del petróleo en la Patagonia, se produce una fuerte migración interna. Habitantes de varias provincias inician su marcha hacia Santa Cruz, en busca de un mejor porvenir económico y laboral.

## **Un abanico de posibilidades**

Por contar con la más variada gama de climas y accidentes geográficos, Santa Cruz presenta innumerables chances para la práctica y desarrollo de diversas actividades productivas y recreativas. Sus riquezas naturales y minerales la convierten, sin duda, en una de las provincias económicamente más activas del país, presentando grandes oportunidades de inversión.

### **• Turismo**

Actualmente, todos los servicios turísticos que ofrece la provincia son comercializados en el mercado mayorista y minorista, a nivel mundial, para los más de 300.000 visitantes que año a año se acercan a recorrer la provincia.

Los paquetes turísticos son diagramados por especialistas, en base a circuitos turísticos diseñados para conocer los principales encantos de la zona, que integran cultura con naturaleza. Estos paquetes contemplan también las condiciones



climáticas de cada región, favoreciendo así que la provincia sea sede de viajeros y paseantes durante todo el año.

La comarca Austral tiene como centro receptor la localidad de El Calafate, ubicada en la costa sur del Lago Argentino. El Calafate, un prodigio de la naturaleza, ofrece uno de los paisajes más paradisíacos y estimulantes del país, con el Parque Nacional Los Glaciares como centro y el Glaciar Perito Moreno como su mayor atracción turística.

La ciudad cuenta con más de 3.000 plazas para alojar a los visitantes, distribuidas entre hoteles, hosterías, albergues, hospedajes, cabañas, y estancias turísticas de las zonas aledañas.

Se puede acceder por vía terrestre, a través de la ruta nacional N°40 o la provincial N° 23, o vía aérea desde Buenos Aires, Ushuaia, Puerto Madryn, Bariloche, Río Gallegos y Puerto Natales (Chile), en los 12 vuelos diarios que llegan al aeropuerto Internacional El Calafate. También se puede llegar a través de los servicios regulares de transporte de pasajeros de Río Turbio o El Chaltén.

Una interesante propuesta la conforman los paseos urbanos y suburbanos en los que se recorre el circuito histórico de las ciudades: museos, antiguas estaciones de ferrocarril, iglesias, y construcciones de piedra labrada son algunas de las opciones para quienes se permiten contemplar el perfil arquitectónico de estas ciudades de gran riqueza histórica y cultural.

Excursiones náuticas, avistajes de reservas de lobos marinos y pingüinos, trekking, cabalgatas y pesca deportiva suman otras opciones para quienes aprecian la vida al aire libre, todo rodeado de paisajes imponentes.

La oferta gastronómica está sumamente diversificada. Restaurantes y bares proponen comidas típicas de la zona como asado de cordero patagónico, escabeche de conejo, especialidades de trucha o salmón, y frutos de estación, junto con platos internacionales a base de mariscos, pescados, verduras y frutos de todo tipo.

El turismo científico resulta una herramienta invaluable, de gran potencial y desarrollo para la provincia. Es promovido por la provincia, instituciones universitarias y otros organismos que realizan investigación.

#### • Minería

Desde 1993, con la aprobación de la Ley Nacional de Inversiones Mineras, aumentaron 50% las solicitudes de permiso de cateo, y 150% los descubrimientos.

En la zona central de la provincia se encuentran yacimientos de oro y plata. Muy pocas de ellos están siendo explotadas actualmente, lo que marca una interesante oportunidad a futuro.

También abundan otros minerales no metalíferos: rocas de aplicación, como el pórfido santacruceño de alta calidad, y minerales industriales, como la sal común, el yeso, la caliza y la arcilla, que las empresas argentinas utilizan en el diseño de sanitarios y azulejos.

En la actualidad, estos productos marcan un bajo nivel de explotación que, sumado al alto valor con el que cotizan en el mercado nacional e internacional,

representan una ventaja competitiva para la provincia y una gran oportunidad de inversiones para empresas privadas.

En la última década se ha creado un emprendimiento a través de la empresa Cerro Vanguardia S.A. (con capital accionario mayoritario de Perez Companc y minoritario de FoMiCruz S.E.), con el fin de maximizar la explotación de las minas de oro y plata de la provincia.

La inversión de Cerro Vanguardia se estima en unos \$ 190 millones, mientras que las ganancias de este proyecto superan los U\$S 95 millones por año. Desde 1996 esta empresa ha sido la encargada de producir 6 ton/año de oro y 67 ton/año de plata.

Respecto de la producción de carbón, iniciada en 1943, la obra de Yacimientos Carboníferos Fiscales (actualmente Yacimientos Carboníferos de Río Turbio) muestra una de las minas más importantes de América Latina, por su tamaño y avance tecnológico.

La actividad carbonífera permitió el surgimiento de importantes ciudades como Río Turbio y 28 de Noviembre, y el crecimiento de la provincia. En el último año se realizó una fuerte inversión económica con el objetivo de reactivar la industria del carbón y maximizar las ganancias provenientes de este producto.

El Museo Minero de Río Turbio, por su parte, recrea la historia de la villa y sus trabajos de explotación y exploración de carbón en la zona. Además el museo cumple la función de escuela de capacitación para quienes inician sus actividades mineras.

## • **Energía**

Desde sus inicios, Santa Cruz se definió como una provincia explotadora y productora de hidrocarburos.

El pozo que marcó el destino de la provincia como centro de oportunidades para la inversión fue el Cañadón Seco 12, en la cuenca del Golfo San Jorge, descubierto en 1937 y explotado comercialmente a partir de 1946. En la Cuenca Austral, el primer pozo fue Palermo Aike, descubierto en 1949.

Geográficamente, la producción de hidrocarburos se divide por cuencas: la cuenca del Golfo San Jorge, que cuenta con alrededor de 36 yacimientos, y la Austral, que tiene más de 48.

La mayor producción de petróleo, con casi 10 millones de m<sup>3</sup>, se encuentra en la cuenca San Jorge. En esta área invierten y trabajan actualmente empresas como Repsol-YPF, Vintage Argentina y Panamerican.

Por su parte, la producción gasífera, con más de 3.000 millones de m<sup>3</sup>, tiene su núcleo en la cuenca Austral. Allí se establecieron empresas como Petrobras, Chevron y Sipepetrol Argentina.

El volumen más significativo del Producto Bruto Provincial está representado por la producción de gas y petróleo, con una participación de casi 40%, lo que implica más del 36% del total de los gastos del Estado.

Las producciones petroleras y gasíferas de los últimos años han generado inversiones de casi U\$S 400 millones anuales. Hoy la provincia tiene

aproximadamente 18.000 pozos, de los cuales casi 7.000 se encuentran en producción efectiva.

La exportación anual de petróleo crudo asciende a U\$S 517 millones, siendo la ganancia más representativa para la economía de la provincia.

Para los próximos años se prevé la ampliación del interconectado nacional de energía eléctrica, que proviene de la localidad de Choele Choel, Río Negro. Dicha ampliación otorgará a la provincia la posibilidad de abastecer de energía a todas las empresas que decidan invertir en la región, con el movimiento y crecimiento poblacional que esto conlleva.

#### • Pesca

Uno de los atractivos que ofrece la provincia para los aficionados a la pesca es la pureza de sus aguas, tanto marítimas como de ríos y lagunas. Esta ventaja convierte a Santa Cruz en la provincia con la reserva de agua potable más importante del mundo.

Además, la carencia de contaminantes favorece el desarrollo de las más variadas especies: langostinos, calamares, róbalo, abadejo, mero y brótola.

La pesca de centolla y merluza, por ser un producto de alta calidad en el mercado internacional, se desarrolla como pesca artesanal, desde Puerto Caleta Paula. Si bien en número no es tan representativa como, por ejemplo, la pesca de langostino, las ganancias provenientes de estas especies son mucho mayores.

Actualmente la exportación alcanza las 150.000 ton., concentrándose la mayor parte de la actividad pesquera en Puerto Deseado y Punta Quilla. El 98% de la producción pesquera es destinado a la exportación a la Comunidad Económica Europea.

Los langostinos figuran entre los principales productos exportados, generando una ganancia para la provincia por más de U\$S 110 millones al año.

#### • Agricultura

Las principales producciones están centralizadas en una variedad de cultivos que abarcan frutilla, damasco, frambuesas, moras y arándanos. Sin embargo, la cereza aparece como el producto típico de la provincia.

Las plantaciones de cereza se hallan en el valle que rodea Los Antiguos, con más de 700 plantas por hectárea en las más de 150 hectáreas utilizadas. Su período de cosecha tiene lugar entre diciembre y enero de cada año. Se abastece así a toda la costa Atlántica y Chubut, y también se exporta a países como España y Bélgica.

En las zonas aledañas a Río Gallegos se expanden cultivos comerciales, como hortalizas y verduras de hoja, plantados y cosechados en invernaderos.

El tulipán es un producto 100% exportable, que tiene sus plantaciones en las localidades de Gobernador Gregores y Río Gallegos. Las condiciones climáticas de la provincia, sumadas a las singulares propiedades de la tierra, convierten a la provincia en el lugar propicio para cultivar bulbos de esta especie, que luego son exportados para su plantación a Holanda y Brasil.

En algunas estancias de El Calafate, Gobernador Gregores y Río Turbio existen plantaciones de ajo surgidas a partir del Programa Ajo Santacruceño. Se está trabajando en la ampliación de los cultivos a fin de competir en los mercados nacionales e internacionales

En las últimas décadas, Santa Cruz ha puesto énfasis en el desarrollo agrícola, potenciando la producción de frutillas, damascos y ensayos importantes en frutas finas como moras y arándanos, proyectado así la apertura de nuevas actividades generadoras de ocupación.

Así mismo se ha potenciado la producción hortícola, bajo cubierta y sin cubierta, con una superficie de 15 hectáreas trabajadas.

También la Apicultura es una actividad incipiente, con gran futuro por la calidad de la miel producida, la cual ha recibido premios internacionales.

#### • **Ganadería y producción lanera**

La actividad agropecuaria de Santa Cruz es principalmente de producción ovina. El ganado lanar representa más del 95% del ganado total de la provincia, con un crecimiento anual del 6%. También es reconocida la producción de carne ovina, aunque en menor medida que la lana, y es exportada como un producto suntuoso.

Tras la erupción, en 1991, del volcán Hudson en Los Antiguos y las importantes pérdidas de ganado y cultivo que trajo consigo, Santa Cruz puso en marcha planes para la recuperación de la producción ganadera. De esta manera se obtuvo una notable mejora tanto en calidad como en cantidad. Además, aumentaron los beneficios de comercialización de los productos, lo que permitió incrementar considerablemente las cabezas de ganado exportadas, pasando de un total de aprox. \$ 2 millones en 1999 a más de \$ 5 millones en la actualidad.

Actualmente, existen alrededor de 55.000 cabezas de ganado bovino y más de 2.150.000 de ganado ovino, en sus variedades Corriedale (50% carne y 50% lana) y Merino (40% carne y 60% lana).

La producción exportable de lana genera un ingreso anual de U\$S 15 millones, para un promedio de 10.000 toneladas.

En producción ganadera, Santa Cruz cuenta con una característica única que la diferencia del resto de las provincias: posee status sanitario especial, es decir, es una zona libre de aftosa, sin necesidad de vacunación para su ganado. Esto ocasiona una diferencia considerable en las ganancias obtenidas de la exportación de carne y lana.

Por su parte, el pelo de camélidos, es decir de guanaco es un producto muy requerido por el mercado europeo, debido a las excelentes condiciones que presenta este material para la confección de prendas finas.

Se está trabajando en la explotación del choique patagónico para su aprovechamiento integral, con una demanda muy importante.

La liebre europea es otra alternativa, con una extracción promedio de 200.000 piezas anuales que una vez manufacturadas son exportadas en su totalidad a la Comunidad Económica Europea.

### • **Educación y Cultura**

El sistema educativo de la provincia se encuentra en una situación privilegiada en el contexto nacional. Santa Cruz posee el mayor número de alumnos escolarizados (más de 75.000) respecto del total de niños en edad escolar. Además es la provincia que más presupuesto destina por alumno, superando en un 50% a lo exigido por la Constitución Provincial.

El 40% de la población tiene estudios secundarios completos y casi el 15% finaliza sus estudios terciarios o universitarios. Asimismo, Santa Cruz posee uno de los índices más bajos de analfabetismo del país.

La provincia propone un régimen de avales para cumplimentar la totalidad del ciclo lectivo que consiste en mantener los salarios de los maestros al día y en un sistema de premios al presentismo para todos los docentes superior al de otras provincias.

Cabe destacar que en Santa Cruz existen varios centros de Educación Terciaria y Universitaria, entre ellos los más destacados son la Universidad Tecnológica Nacional y la Universidad Nacional de la Patagonia. Por otra parte, se siguen impulsando las escuelas técnicas, tecnológicas, agrarias e industriales con el fin de proporcionar a los alumnos las herramientas necesarias para insertarse en el mercado laboral santacruceño.

Hay una amplia gama de entidades dedicadas a fomentar las actividades culturales y recreativas. Se ha impulsado un Programa de Recuperación y Estímulo del Patrimonio Artesanal Provincial (PREPAP) a través del cual se promueven los trabajos realizados con lana y arcilla, dos materias primas típicas de la zona.

A través de la Dirección de Promoción Cultural se apoya a todos los artistas que quieren difundir su obra (escritores, músicos, artistas plásticos, pintores, etc.). Para ello se organizan eventos en los que el público puede conocer y respaldar las actividades artísticas de la provincia.

Además, la provincia cuenta con otros organismos dedicados al incentivo, la preservación y difusión de su patrimonio cultural: el Museo Provincial, la Escuela Provincial de Danzas, el Museo Regional de Puerto Deseado, la Biblioteca Pública y el Archivo Histórico Provincial.

### • **Salud y Acción Social**

Santa Cruz no sólo presenta un nivel cultural y social elevado, sino que se constituye como la provincia con el menor porcentaje de necesidades básicas insatisfechas del país.

Por su parte, la conciencia de sus ciudadanos de estar en una situación privilegiada en términos de riqueza de recursos naturales, sumada a su constante espíritu de lucha y crecimiento, hacen de cada actividad productiva un centro de inversiones con gran potencial a futuro.

Esto se debe al funcionamiento en conjunto de las áreas de Salud y Acción social. Mediante el sistema de salud se procede a la detección de problemas alimenticios provocados por situaciones de marginalidad. Luego son trasladados al ministerio de Asuntos Sociales que, tras analizar las condiciones de cada familia, se dedica a proveerla de las herramientas y la capacitación necesarias para su autodesarrollo.

Como resultado se ha obtenido un índice de desocupación menor al 3% de la población.

La provincia cuenta también con centros de salud de alta complejidad situados en sus grandes ciudades, provistos por la más moderna tecnología para todo tipo de prácticas. Existen, además, salas de emergencia semi-aranceladas y gratuitas distribuidas a lo largo de toda la provincia, y un sistema de medicina prepaga propio de fácil acceso para toda la población.

El gasto público social destinado a Salud aumentó en un 65% desde la década del '90, y la asistencia social un 70%. Pero, principalmente, el Estado tiene como *modus operandi* cambiar el sistema de asistencia social tradicional por la provisión de ayuda para la producción, intentando integrar al total de la población a los sistemas productivos de la provincia.

### **Una provincia para el futuro**

Santa Cruz se caracteriza no sólo por una intensa actividad turística, cultural y productiva, sino también por una incansable vocación de aprovechar al máximo sus recursos.

Desde el Estado Provincial se proponen constantemente políticas de acción capaces de promover proyectos privados y públicos. En este sentido, se ha diseñado una compleja Política de Desarrollo que abarca todas las áreas explotables de la región y estimula al sector privado a desarrollar la totalidad de los procesos productivos dentro de la provincia, con el fin de producir bienes y servicios de valor agregado, más que materias primas.

Durante la última década, ha desplegado una política de inversiones con proyectos en su mayoría dedicados a la optimización de la infraestructura vial y social, que permitieron mejorar los sistemas de salud, educación, seguridad, y administración. Las acciones específicas que se han aplicado son: disminución de impuestos y tasas provinciales y municipales, subsidios en tasas de financiación, y disminución de tarifas energéticas.

En cuanto a las actividades que se desprenden de la producción de hidrocarburos, la provincia formuló un plan para fomentar el estudio, mejoría y seguimiento de las formas de extracción de gas. Esto permite detectar e impulsar alternativas de inversión, partiendo de la base de que en la provincia existen las mayores zonas productivas de gas del país, que además de abastecer al mercado interno proveen a países como Bolivia, Perú y Venezuela.

En términos de producción agrícola, para maximizar las oportunidades que se presentan en el mercado nacional e internacional, se propone la incorporación de técnicas de alta calidad para el cultivo en *contraestación*. Esto hace de Santa Cruz un lugar con posibilidades de ser proveedor de productos frutihortícolas, de semillas y flores, mediante la utilización de técnicas que contrarrestan las

inclemencias geográficas y climáticas de algunas regiones, convirtiéndolas en económicamente activas.

Sus abundantes riquezas -tanto en recursos naturales como humanos- y su considerable desarrollo turístico, invitan a la instalación y explotación de empresas de servicios tales como hotelería, recreación, gastronomía, etc.

Además, desde el Fondo de Desarrollo Provincial se financia hasta un 80% de la inversión total de los proyectos que se presenten. Por su parte, desde el Estado provincial existe una línea de instituciones dedicadas al fomento de las inversiones en esta provincia, como la Dirección Provincial de Proyectos y las Unidades de Enlace, que funcionan en los municipios locales. A nivel nacional estos proyectos son sostenidos desde la Secretaría de Ciencia y Tecnología de la Nación, la Casa de Santa Cruz en Capital Federal, y desde el Consejo Federal de Inversiones (CFI).

La empresa FoMiCruz S.E. (Fomento Minero Santa Cruz Sociedad del Estado), creada con el objeto de regular y preservar los derechos mineros de la provincia es una institución de fomento destinada a administrar el patrimonio minero, y a regular e incentivar la actividad de las empresas privadas dedicadas a tal fin. FoMiCruz se dedica especialmente a la prospección, explotación y recuperación de hidrocarburos, ya sea de forma autónoma o a través del capital privado.

En este marco la provincia de Santa Cruz ha puesto en marcha una serie de políticas destinadas a fomentar diversas actividades, tales como:

- Programa de Promoción Agrícola: desarrollo frutihortícola, estudio de nuevas tecnologías.
- Programa de Desarrollo Ganadero: subsidios por kilo de lana esquilada, estudios de producción intensiva, ayudas para exportación.
- Programa de Producción Minera: convenios entre la empresa estatal FOMICRUZ y distintas empresas privadas para la explotación de minerales.
- Programa de Impulso Industrial: financiación para emprendimientos industriales y apoyo técnico.
- Programa de Proceso Pesquero: promoción para empresas de explotación ictícola.
- Programa de Perfeccionamiento Turístico: incentivos para hotelería, estancias turísticas y diversas actividades turísticas.

Por todo esto, la provincia de Santa Cruz se presenta como una de las regiones más dinámicas y favorables para la inversión.

### **Una experiencia turística inolvidable**

Santa Cruz es una tierra de seducciones naturales. Año a año convoca a más de 300.000 personas de todo el mundo que se acercan a disfrutar de este lugar único e inolvidable.

En la ciudad de El Calafate, en la costa sur del Lago Argentino, se sitúan los mayores centros turísticos de la provincia. Este mismo lago es utilizado en invierno como pista de patinaje y trineo.

También el Parque y Reserva Nacional Los Glaciares, declarado Patrimonio Natural de la Humanidad por la UNESCO en 1981, se expande sobre el territorio con sus más de 350 glaciares. Entre ellos se encuentra el Perito Moreno, que con una superficie de 257 Km<sup>2</sup> -similar a la de Capital Federal- es el único en el mundo en movimiento constante. El último espectacular rompimiento de este glaciar ocurrió el 14 de marzo de 2004, después de 16 años de aparente inmovilidad.

A 163 kilómetros del Perito Moreno se abre paso la "capital arqueológica" de la provincia, con más de 80 cuevas con imágenes en color y en negativo de diversas formas de expresión humana. El más reconocido mundialmente es el Cañadón Río Pinturas, donde están las "Cuevas de las Manos". En su interior se hallan impresas más de 800 manos de habitantes primitivos que poblaron este suelo hace más de 9.000 años. Basados en el hecho de que estas pinturas constituyen la más antigua expresión de pueblos sudamericanos, la UNESCO decidió nombrarlas Patrimonio Cultural de la Humanidad, en 1999.

En Río Turbio, el paraje Valdelén (Villa de Lengas), el más importante centro de esquí de la zona; y la Villa Minera de YCF (Yacimientos Carboníferos Fiscales, actualmente denominado Yacimientos Carboníferos de Río Turbio), son las excursiones recomendadas para un día de aventura.

Valdelén, el primer centro de esquí de Sudamérica con pistas iluminadas con energía eléctrica, posee 10 hectáreas de superficie esquiable, 6 pistas de esquí alpino, medios de elevación hasta los 1.000 metros, y una capacidad de transporte para 700 personas por hora.

En el Chaltén, "capital argentina del trekking", se levantan los cerros Torre (3.100 metros) y Fitz Roy (3.400 metros) que atraen a un público más selectivo, de escaladores. Para los menos preparados, se ofrece la posibilidad de hacer trekking recorriendo las inmediaciones de los cerros.

La ciudad de Los Antiguos, entre las márgenes del río homónimo y el Lago Buenos Aires, ofrece en el mes de enero la "Fiesta Nacional de la Cereza", a la cual asisten cada año más de 10.000 personas. En esa oportunidad se exponen productos locales realizados con esta fruta y se pueden degustar y comprar dulces, jaleas, tartas y envasados. Durante esta festividad se proponen además eventos deportivos, espectáculos folclóricos, infantiles, y la tradicional elección de la "Reina de la Cereza".

La Estancia Turística Monte León, ubicada en las inmediaciones de la localidad de Puerto de Santa Cruz, es el primer Parque Nacional situado sobre la costa continental. Posee inigualables valores arqueológicos, históricos, paleontológicos y paisajísticos. Dicha estancia fue adquirida por la Fundación Vida Silvestre y luego donada al Estado para convertirla en Parque Nacional y así poder proteger las diversas especies de flora y fauna que allí habitan.

Monte León, unión de dos ambientes naturales: el mar argentino y la estepa patagónica, fue el asiento de poblaciones indígenas cazadoras recolectoras hace unos 3.000 años.

En Puerto Deseado se ofrecen diversas excursiones náuticas y terrestres que prometen conocer a fondo la Reserva Natural Ría Deseado, geológicamente única por su fauna incomparable, por su biodiversidad y por ser el único río sudamericano que abandonó su cauce y luego fue ocupado por el mar. La excursión náutica a la Isla de los Pájaros exhibe la belleza natural de varias islas, y



permite contemplarla de cerca, descendiendo en cada una de ellas para hacer avistajes de cormoranes, lobos y pingüinos magallánicos.

La travesía a Paso Marsicano, tanto náutica como terrestre, propone durante seis horas un trekking en la Isla de los Pájaros combinado con una navegación de la ría de 42 km. Allí se visitan los Miradores Darwin y sitios con pinturas rupestres. La excursión terrestre a la Reserva Nacional Cabo Blanco, en las inmediaciones de Río Gallegos, invita a una visita al faro de la Reserva, al avistaje de lobos marinos y de una de las colonias de pingüinos más grandes del mundo.

Finalmente, la visita al Monumento Natural Bosques Petrificados aparece como broche de oro para conocer la región en profundidad. En las inmediaciones de Caleta Olivia, muestra una extensión de 60.000 hectáreas sobre las que se erige el proceso de petrificación sufrido por los bosques de araucarias. Este proceso, ocurrido hace más de 150 millones de años, es producto de erupciones volcánicas que cubrieron el terreno con cenizas y sobre los cuales luego actuó la fosilización.

En todas estas excursiones la vida animal tiene un fuerte protagonismo, permitiéndole al turista conocer especies autóctonas como la mara o liebre patagónica, guanacos, pumas y avutardas que conviven comúnmente en la meseta. En el extremo cordillerano habitan aves rapaces, gaviotas y albatros. Del lado oceánico, desde Cabo Vírgenes hasta Punta Dúngeness, aves y animales marinos como el pingüino, el lobo marino, la tonina overá o delfín oceánico conviven con flamencos, cisnes de cuello negro, patos y perdices.

### ***Contactos y puntos de información***

#### **Caleta Olivia**

Oficina de Turismo – Güemes y San Martín – TE (0297) 4850988 o 4850999 int. 488

Camping Municipal – TE (0297) 4850999 int. 476

Código Postal (9011)

#### **Puerto Deseado**

Oficina de Turismo – San Martín 1525 – TE (0297) 4870220 o 4870154

[turismo@pdeseado.com.ar](mailto:turismo@pdeseado.com.ar)

Empresas de Turismo privadas:

Darwin Expediciones: TE (0297) 156247554

Los Vikingos: TE (0297) 4870020

Kren Expediciones: TE (0297) 1566210875

Código Postal (9050)

#### **Puerto San Julián**

Oficina de Turismo – Av. Costanera y 9 de Julio – TE (0962) 454396

[centur@uvc.com.ar](mailto:centur@uvc.com.ar)

Código Postal (9310)

### Puerto Santa Cruz

Oficina de Turismo – Av. Piedrabuena 531 – TE (02962) 498301

Código Postal (9300)

### Comandante Luis Piedrabuena

Complejo Turístico Isla Pavón: Ruta Nacional N° 3 KM2406

Municipalidad: Av. Gregorio Ibáñez 388 – TE (02962) 15644916

Código Postal (9303)

### Río Gallegos

Subsecretaría de Turismo: Roca 863 – TE (02966) 438725

[turismosantacruz@speedy.com.ar](mailto:turismosantacruz@speedy.com.ar)

<http://www.santacruz.gov.ar>

Código Postal (9400)

### Capital Federal

Casa de Santa Cruz: Suipacha 1120 – TE (011) 43253098 o 4325 3102

[infosantacruz@interlink.com.ar](mailto:infosantacruz@interlink.com.ar)

Código Postal (1008)

### Estancias Turísticas:

Guer Aike: a 27 km. de Río Gallegos – TE (02966) 436127 o 423895

Hill Stantion: a 60 km. de Río Gallegos – TE (02966) 423970 o 15621783

Monte Dinero: a 125 km. de Río Gallegos – TE (02966) 428922 o 426900 int. 23

Monte León: a 33 km al sur de la localidad de Luis Piedrabuena. Sobre ruta nacional n° 3 Fundación Vida Silvestre Argentina – Tel. 011- 4334-3631 – [www.vidasilvestre.org.ar](http://www.vidasilvestre.org.ar)

### Museos en Río Gallegos:

*Museo Regional Padre Manuel Jesús Molina:* Av. Ramón y Cajal 51 – TE (02966) 423290 o 426427. Se presentan colecciones de paleontología, geología, bellas artes y participativa de ciencias. Horario de lunes a viernes, de 10 a 20 hs.; sábados, domingos y feriados, de 11 a 19 hs. <http://ar.geocities.com/museomolina>.

*Museo de los Pioneros:* Alberdi y El Cano – TE (02966) 437763. Se muestran muebles, vestidos y enseres de los primeros colonos de la zona. Horario de atención, todos los días, de 10 a 20 hs.

*Museo Malvinas Argentinas:* Pasteur 74 – TE (02966) 420128 o 420476. Exposición de armas y elementos utilizados durante la guerra de Malvinas. Horario, de 08 a 13 hs. Y de 15 a 18 hs.

*Museo de Arte Eduardo Minnichelli:* Maipú 13 – TE (02966) 436323. Ponencia de pinturas y tallados de artistas plásticos provinciales. Horario de martes a viernes de 08 a 19 hs.; sábados, domingos y feriados, de 15 a 19 hs. [museominnicelli@aike.zzn.com](mailto:museominnicelli@aike.zzn.com) o [museoarte@spse.com.ar](mailto:museoarte@spse.com.ar).

*Museo Marítimo y Naval de la Patagonia:* Alcorta 478 – TE (02966) 422600 int. 8918. Muestra de enseres navales. Horario de lunes a viernes de 09 a 17 hs. Fines de semana, solo con reserva previa.

Otros sitios de interés:

*Iglesia Catedral Nuestra Señora de Luján:* San Martín 753, Río Gallegos. Visitas guiadas de lunes a viernes de 10 a 17 hs. Sábados y domingos de 14 a 18 hs.

*Fundacruz:* Gobernador Lista N° 60, en Río Gallegos – TE (02966) 424812. Atención al público de viernes a domingo de 16 a 20 hs.



## **2. Kit Institucional Inglés**



## **a. Guión CD Autoejecutable**

Locución	Texto	Imagen
<p><i>(ENTRA SERIE DE IMÁGENES SOBRE FONDO DE BANDA MUSICAL – SIN LOCUCIÓN)</i></p>	<p><b>Why is Santa Cruz unique?</b> (entre 30 y 40 seg)</p>	<p>Mapas (mundo –Latinoamérica- Argentina –Patagonia- Santa Cruz)  <u>Paisaje Urbano con gente</u>  Cueva de las manos  Bosque petrificado  Cerros Torre y Fitz Roy  Pista de esquí  Fiesta de la cereza  Colonia de Pingüinos  Producción de hidrocarburos  Pesca - Puertos  Ganadería ovina  Fruta fina – tulipanes  Actividades Turísticas  <u>Chicos en 1° plano</u>  Rompimiento del Glaciar</p>
<p>Located in the southern region of the American continent, between the Atlantic ocean and the Andean Mountain Range, Santa Cruz is the southernmost province of the continental platform.  With a surface of 244.000 Km2, it represents almost 7% of the total Argentine surface.  The province's multiplicity of geographical features can be divided into three easily identifiable regions:</p>	<p><b>Strategic Location</b> (30 seg)</p>	<p>Mapas que muestran ubicación</p>
<p>Limiting with Chile, this sector is made up by majestic mountains, hills, volcanoes and glaciers, attracting most of the tourism activity. Skiing, climbing, rapacious bird watching and gazing at the different shades of white reflected on the ice, are, undoubtedly, the most distinctive features that construct this region's identity.</p>	<p>Patagonian Pre-range area</p>	<p><u>Mapa que muestra la precordillera</u>  Imágenes de las actividades que se mencionan</p>
<p>This region, on the other hand, is notorious because of the abundant production of hydrocarbons, turning it vital to the provincial development. Trekking, horseback riding and hunting are some of the activities this area has to offer.</p>	<p>Patagonian Plateau</p>	<p><u>Mapa que muestra la zona central</u>  Imágenes de las actividades que se mencionan</p>

<p>This margin of Santa Cruz includes five ports, making it stand out from the rest of the provinces on account of its intense commercial activity. Its geographical surroundings make it perfect for fishing, marine animal watching, water sports practice and sailing.</p>	<p>Patagonian Atlantic Littoral (1 min)</p>	<p><u>Mapa que muestra la zona atlántica</u> Imágenes de las actividades que se mencionan</p>
<p>But the strategic geographical location of Santa Cruz is not the only aspect that makes it a unique place to visit. The fact that it is one of the places where colonists first landed also turns it into a historical treasure.</p>	<p><b>Treasures of History</b> (1 min, 20 seg)</p>	<p>Fotos varias en blanco y negro o sepia</p>
<p>Ferdinand Magellan first arrived in the coast of Santa Cruz in 1520. His naval forces celebrated the first religious mass on national territory, 15 years before the founding of Buenos Aires.</p>		<p>Imagen de Hernando de Magallanes Imágenes de la misa, cruz, etc.</p>
<p>In June, that same year, the first encounter between Europeans and the native inhabitants, the Tehuelches, took place.</p>		<p>Fotos de los tehuelches.</p>
<p>By 1780, the River Plate Viceroyalty orders the construction of the Saint Julian Port, today combining our present with the most ancient history of the planet.</p>		<p>Mapa con la ubicación de Puerto San Julián, <u>fotos de las ruinas</u></p>
<p>In 1834, Charles Darwin visits these lands and is amazed when analyzing the enormous amount of marine fossils found in the region. From 1900 onwards, an intense domestic migration takes place resulting from the discovery of oil, along with European immigration, all of which give an initial boost to the province's vast growth.</p>		<p>Foto de Charles Darwin Imágenes de restos fósiles</p>
<p>Santa Cruz, the perfect combination of history, culture and nature offers a never-ending array of possibilities for the development of different productive activities.</p>	<p><b>An array of possibilities</b> (3 min)  <i>(CAMBIA EL TONO DE LA PRESENTACIÓN – MAS DINÁMICO)</i></p>	<p>Mix de varias imágenes de hombres realizando algún tipo de trabajo.</p>
<p>Every year, over 300,000 people visit the province of Santa Cruz from north to south, traveling around the main tour sites:</p>	<p>Tourism</p>	<p>Imágenes de turistas realizando actividades Imagen del mismo mapa que se va desplegando sobre las zonas de las</p>

<p>The city of El Calafate, on the banks of the Lago Argentino, the largest lake in the country. The National Glaciers Park which features as its main attraction the Perito Moreno, the largest glacier in the world, whose breaking away constitutes a really breathtaking experience.</p>	<p>El Calafate</p>	<p>que se habla. <u>Fotos de patinaje sobre hielo.</u></p>
<p>Known the world over as the trekking capital. There you will find the Torre and Fitz Roy mountains whose steep walls pose a challenge to climbers from all over the world. Very close by, you can visit one of the largest ice surfaces in the world, the Patagonian Ice Field.</p>	<p>El Chaltén</p>	<p>Fotos de los cerros, de los escaladores y de trekking.</p>
<p>The Ría Deseado Natural Reserve features water and land excursions to the Island of the Birds and the Darwin lookout. And to finish off this 'journey to the past' nothing better than a visit to the Petrified Woods Natural Monument, a truly magnificent grand finale.</p>	<p>Puerto Deseado</p>	<p><u>Isla de los Pájaros. Fotos de excursiones náuticas, en catamarán.</u></p>
<p>The National Cherry Festival, attracts every year over 10,000 visitors to the city of Los Antiguos, a perfect place for practicing 4 wheel cross country driving and visiting the Hudson volcano.</p>	<p>Los Antiguos</p>	<p><u>Fotos de la fiesta de la cereza, o de la fruta y sus derivados.</u></p>
<p>Showcases over 80 archeological sites, with images of the most ancient forms of artistic expression, perfectly depicted by the Hands' Caves located in the Río Pinturas Gorge, which together with the Glacier, were declared a World Heritage Site by the UNESCO.</p>	<p>Perito Moreno</p>	<p>Fotos del Glaciar</p> <p>Imágenes de las pinturas de las cuevas</p>
<p>Cabo Virgenes is the habitat of one of the largest penguin colonies of the world. A visit to Laguna Azul, originated from the flooding of a volcanic crater, could also prove to be extremely interesting.</p>	<p>Río Gallegos</p>	<p>Fotos del Bosque Petrificado</p> <p>Fotos de pingüinos, lobos.</p> <p><u>Imágenes de museos, estaciones de ferrocarril, iglesias.</u></p> <p><u>Mostrar gente al aire libre,</u></p>



		<p><u>cabalgatas, trekking, pesca, etc.</u></p> <p><u>Fotos de restaurantes, hoteles, etc.</u></p>
<p>Some of the attractions of this area are: the Valdelen recreation center, the most important ski center of the region and the Mining Museum, which portrays the activity that gave rise to this city.</p>	Rio Turbio	<u>Imágenes del centro de esquí</u>
<p>The endless variety of flora and fauna species, sceneries and activities offered by Santa Cruz, turns it into a place with a vast array of possibilities, where there is still a lot to be done.</p> <p>The growth of tourism recorded in the last few years and the resulting evolution of companies dedicated to offering services to travelers from around the world, make of Santa Cruz a future driven province.</p>	Tourism closing	
<p>The province is rich in gold and silver resources, recording annual exports for over 90 million dollars. It also has fields of high quality rock and industrial minerals. Cerro Vanguardia is one of the companies of the province that has invested most in mining production. Santa Cruz in turn exploits and commercializes the clay used in the rest of the country for sanitary ware, tiles, etc.</p>	Mining (25 sec)	<p><u>Foto de la mina de Yacimientos Carboníferos Fiscales, Museo Minero, Minas de oro y plata.</u></p> <p><u>Mapa con la ubicación de las diferentes minas</u></p> <p><u>Cerro Vanguardia.</u></p>
<p>From its very beginnings, Santa Cruz has characterized itself as a hydrocarbon exploiting and producing province. The well that forged the destiny of the province into a center of opportunities for investment is called Cañadón Seco 12.</p> <p>Its more than 80 oil fields promote the greatest production of gas and oil of the country. Yearly investments for over 400 million dollars are translated into important growth possibilities for the future.</p>	Energy (30 sec)	<p><u>Mapa que muestre la ubicación del pozo Cañadón Seco 12</u></p> <p><u>Fotos de yacimientos</u></p>

<p>The extreme pureness of its maritime, river and lake waters give rise to extensive development of other species such as shrimp, spider crab, hake and squid, among others. The commercialization of shrimp is the most outstanding, reaching over 100 million's worth of exports every year. The province's fishing industry produces 20% of the country's total exports.</p>	<p>Fishing (20 sec)</p>	<p><u>Mapa que resalta los puertos Deseado y Punta Quilla con imágenes de extracciones.</u></p>
<p>Thanks to its cherry production, Santa Cruz has established a commercial circuit with countries like Spain and Belgium. Apricot, and fine fruits such as strawberry, raspberry, blackberry and blueberry are also cultivated. The production of tulips, a 100% exportable product, is growing steadily and communicates Argentina with Holland and Brazil.</p>	<p>Agriculture (25 sec)</p>	<p><u>Fotos de plantaciones de cereza y ajo</u></p> <p>Foto de plantaciones de tulipanes</p> <p><u>¿Imágenes de "internacionalidad", para demostrar exportación? (containers, el mundo, etc.).</u></p>
<p>Santa Cruz's farming activity is made up basically by the production of sheep, its meat and wool products are highly demanded by both the internal and external market. The livestock breeding recovery plans have brought about improvements in relation to both quality and commercialization advantages of these products, leading in turn to a substantial increase in the number of sheep heads exported.</p>	<p>Livestock Breeding (30 sec)</p>	<p><u>Imágenes de ovejas ¿y de otros ganados?</u></p>
<p>The high cultural and social level evidenced in Santa Cruz, together with the best literacy rate of the country, are two of the reasons why Santa Cruz offers a never-ending array of possibilities. Such high educational standards are achieved on account of a 50% increase in the province's educational budget, required by its Constitution, as well as a system of incentives - unmatched in the country - which guarantees an uninterrupted school year. The province has several College and University Educational institutions, among which the National Technological University</p>	<p>Education. (30 sec)</p>	<p><u>Imágenes urbanas que indiquen bienestar, gente haciendo compras, chicos saliendo de la escuela, hombres trabajando.</u></p> <p><u>Fotos de las Universidades</u></p>

<p>and the Patagonia National University stand out.</p>		
<p>The existing interaction between the health and social welfare systems promote a work culture, which encourages the provision of supplies and training to low income families. All of which turn Santa Cruz into the province with least unsatisfied basic needs of the country. Moreover, during the last decade a hospital renewal program has been implemented to provide the region's centers with the best infrastructure and highest level of technology.</p>	<p>Health and Social Welfare.</p>	
<p>One of the features that undoubtedly characterizes Santa Cruz is its relentless search for different ways to leverage its resources. The Provincial State has started up investment policies aiming at promoting and supporting the different private sector projects, providing it with incentives to develop all of the provinces' productive processes. This projects Santa Cruz into one of the most favorable regions for investment and portrays it as one of the most productive provinces in the last few years. It is a region rich in raw materials and natural resources, in addition to its tourism appeal, which brings about the incorporation and exploitation of multiple services, such as lodging, recreation, gastronomy, etc. Furthermore, institutions such as FOMICRUZ are established in the province, whose aim is to foster investment opportunities.</p>	<p><b>A future driven province – A lot to be done</b> (1min 10 sec)</p>	<p>Imágenes relacionadas, cultivos, gente trabajando en plantaciones, etc.</p> <p>Imágenes de esquila de ovejas, etc.</p> <p>Imágenes de mina, yacimientos, etc.</p> <p>Imágenes de extracciones, maquinaria, laboratorios, invernaderos, etc.</p> <p>Imágenes de trabajo portuario</p> <p>Imágenes que den idea de turismo pero desde la parte más técnica, instructores, guías dando una charla, etc.</p>

<p>On the other hand, the Provincial Development Fund allows financing up to 80% of the total investment of forthcoming projects.</p>		
<p>Dynamism, commitment and warmth define Santa Cruz as unique. It is a province with a great present, and an even more promising future, a place in which to invest and live. Having said all this, we are pleased to welcome you to Santa Cruz, a land of opportunities!</p>	<p><b>Santa Cruz, land of opportunities</b> (20 seg)</p>	<p>Se repiten las imágenes del principio pero más rápido, como un repaso de todo lo visto.</p> <p>Logo y site oficial</p>

*LA DURACIÓN APROXIMADA DE ESTA LOCUCIÓN ESTÁ YA EN 9 MINUTOS.*



## **b. Textos CD Interactivo**

**SANTA CRUZ**

**Land of Opportunities**

# Land of Opportunities

- Introduction
- Union
- Law
- Relative Arithmetic
- Arguments
- Conclusion

# The Uniqueness of Santa Cruz

Strategically located between the Atlantic Ocean and the Andean Mountain Range, Santa Cruz is the southernmost province of the South American continent. With a surface of 244,000 km<sup>2</sup>, it represents 7% of Argentina's total surface.

Its unparalleled landscapes, its flora and fauna and its historical value are among its most outstanding assets.

Its growing economy is characterized by a wide array of activities ranging from the exploitation of natural resources (hydrocarbons, fishing, wool, plantations) to the production of goods and services (receptive tourism, gastronomy, lodging).

Its natural resources make it one of Argentina's major oil and gas producers, as well as a significant player in the export of both ichthyic products—mussel and hake-, and fruit and horticultural products —cherries and tulips .

The province excels owing to the intensive port activity developed in the five ports bordering its Atlantic coast.

Its natural and historical attractions (some of them declared World Heritage Sites by the UNESCO), along with the numerous tour proposals offered by the province, have turned this province into one of the favorite destinations of Argentines and travelers the world over.

All these aspects make Santa Cruz a unique place. Moreover, its driving and constantly developing nature offers a favorable setting for investment and growth. With a great present and a even more promising future, we are pleased to invite you to visit this true land of opportunities.



# A Privileged Region



Strategically located in the southern end of the South American continent, between the Atlantic ocean and the Andean mountain range, Santa Cruz alternates its sceneries between seaside, glaciers, mountains, caves and flora and fauna reserves. Its singular nature allows enjoying a diversified supply, transforming it into a region of unique value for investment in the production of goods and services.

Its multiple geographic accidents divides the province into three large areas:

- 
- 
-

# Patagonian Atlantic Littoral

Lying along the Atlantic coast, this area characterizes itself for the cold mild climate, with rainfalls in autumn and winter.

Some of the main cities are located on this margin:

- Caleta Olivia
- Puerto Deseado
- Puerto San Julián
- Puerto Santa Cruz
- Río Gallegos

## Map

A port region of great dynamism also expands along the Littoral area. Its five ports in constant activity play a key role in the development of the country's exports.

Furthermore, the region is perfectly suitable for water activities, such as fishing, marine animal watching and sailing.

# Patagonian Plateau

It comprises the central territory of the province and is characterized by a mountain mild and steppe climate.

The region is crisscrossed by rivers of important flow that contribute to the farming development of the cities settled in this part of the land:

- Gobernador Gregores
- Pico Truncado
- Las Heras
- Tres Lagos

Hydrocarbon production constitutes one of its major activities. This region has the richest soil from the geological point of view.

On the other hand, both hunting and typical fruit and vegetable growing contribute to the thriving economy of the province.

Horseback riding and trekking are proposals that tourists cannot afford to miss.

## Map

# Patagonian Pre-Range

It stretches along the international boundary with Chile, with an Andean mountain humid and humid mild microclimate.

In this region, the following cities are located:

- Los Antiguos
- Perito Moreno
- Río Chico
- El Chaltén
- El Calafate
- Río Turbio

The landscape varieties showcased by the mountain range scenery – mountains, hills, volcanoes and glaciers -, make this region perfectly suitable for tourism activities.

Skiing, climbing, rapacious bird watching and gazing at the white shades of mountain ice thawing are awesome experiences that only Santa Cruz can offer.

Map

# Treasures of History

Not only does the strategic geographical location make Santa Cruz a unique place to visit, but also its history places it among the first regions of the country where the colonists landed.

Ferdinand Magellan first arrived in the coast of Santa Cruz in 1520. His naval forces celebrated the first religious mass on national territory, 15 years before the founding of Buenos Aires. A cross left in this land after the religious celebration was over would inspire years later the current name of the province. In June, the first encounter between the Europeans and the “tehuelches” – the native inhabitants – took place.

By 1780, the River Plate Viceroyalty orders the construction of the “Puerto de San Julián” (Saint Julian Port), today National Historical Site, combining our present with the most ancient history of the planet.

In 1834, the scientist Charles Darwin visits these lands and is amazed at the enormous amount of marine fossils found in the region.

Puerto de Santa Cruz is definitely founded on December 1, 1878. Upon Commodore Luis Py’s arrival, the Argentine sovereignty is reaffirmed in the territories that surround the Santa Cruz river.

In 1900, an intense domestic migration into the province takes place, accompanied by Yugoslavian, Italian and Spanish immigrants, as a result of the discovery of oil in the Patagonian soil.

# Energy

From its very beginnings, Santa Cruz has characterized itself as a hydrocarbon producer. In 1937, the discovery of the Dry Canyon (Cañadón Seco) 12 in the Golfo de San Jorge, forged the destiny of the province into a center of investment opportunities.

Commercial development, which started in 1946, represents today earnings for more than US\$ 500 million annually, obtained only from crude oil.

Santa Cruz's production of gas and oil accounts for the most significant GPP (Gross Province Product) volume, with an almost 40% share of the total output. In the last decade, investments were fostered for an amount of US\$ 400 million yearly, which means a 36% of the total State's spending.

Geographically speaking, the production of hydrocarbons is divided by basins:

- The Basin of the Golfo de San Jorge, with around 36 fields, where oil production prevails, amounting to 10 million m<sup>3</sup> annually. Companies like Repsol YPF, Vintage Argentina and Panamerican operate in this basin.
- The Austral Basin, with over 48 fields, where gas production is more predominant, reaching 3 billion m<sup>3</sup> per year. Petrobras, Chevron and Sipepetrol Argentina are the leading producing companies in this basin.

# Mining

Since 1993, after the National Mining Investments Act was passed by Congress, a 50% increase in requests for prospecting authorizations, as well as a 150% rise in the discovery of areas with extractable minerals were recorded.

In the central region of the province there are gold and silver deposits, most of which have not been exploited yet, thus, representing an invaluable opportunity for the future. Gold exports surpass US\$ 90 million per year, being FoMiCruz S.E. and Cerro Vanguardia S.A the main companies in charge of production and commercialization activities.

Moreover, other non-metalliferous resources are found such as rocks for the construction industry, among which the high quality porphyry from Santa Cruz origin can be mentioned; and industrial minerals, like regular salt, gypsum and limestone. Santa Cruz carries out the processing and commercialization of the clay that is used in the rest of the country for bathroom appliances, tiles, etc.

At present, the scarce exploitation of these resources and the high value with which they are quoted both in the domestic and international markets represent a competitive advantage for the province and great investment opportunities for private companies.

As to coal production, which started in 1943, the works carried out by Yacimientos Carboníferos Fiscales (known today as Yacimientos Carboníferos de Río Turbio) unveils one of the most important mines of Latin America, both in terms of size and technological advance.

The coal production activity brought about the erection of important cities like Río Turbio and 28 de Noviembre, as well as the province's growth. A strong economic investment has been made in the last year geared to reactivating the coal industry and maximizing the profits derived from this product.

# Fishing and

One of the major attractions of the province is the pureness of its waters. The unpolluted seas, rivers and lakes not only make Santa Cruz a *global reservoir of drinking water* but they also help to the development of the most varied species: shrimp, squid, sea bass and cod. Others, like spider crab and hake, are processed at a fleet level lower scale , on account of the fact that they are scant high quality products.

Fish and shellfish exports amount to 150,000 tons annually, concentrating the fishing activity on Puerto Deseado and Punta Quilla. Shrimp exports alone reach a total amount of US\$ 110 million yearly.

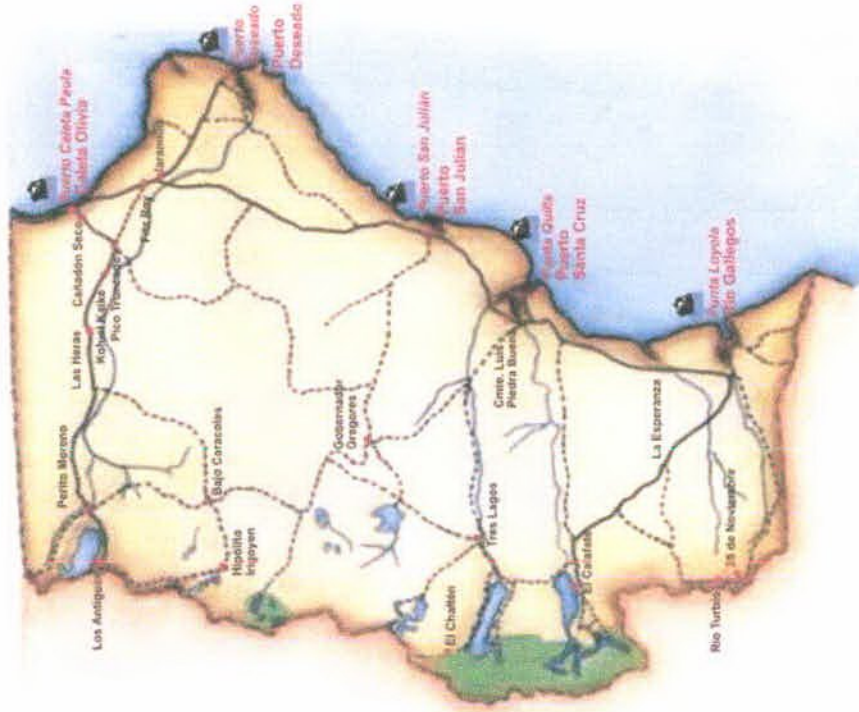
Thus, with its intense port activity extended along its five ports, the province becomes the main exporter of fish and shellfish of the country, exporting 98% of its fishing production to the European Community.

In turn, sports fishing is of the utmost importance for the province. Species like trout, in Río Gallegos, and rainbow fish, in Puerto de Santa Cruz, draw the attention of amateurs and specialists countrywide.



# Ports

- Caleta Paula
- Deseado
- San Julián
- Punta Quilla
- Punta Loyola



# Agriculture

The primary agricultural production activities are determined by a huge variety of crops: strawberries, apricots, raspberries, blackberries, blueberries and cherries, the latter being the most important species of the region.

The plantations that every January give rise to the National Cherry Festival in the valleys surrounding Los Antiguos take up a surface of 150 hectares. This production is large enough to supply the entire Atlantic coast and export to countries like Spain and Belgium as well.

Vegetables and greens are grown in greenhouses that are mainly located in Río Gallegos adjoining areas.

The tulip bulb is a product in expansion and 100% exportable, bridging Argentina's trade with countries like Holland and Brazil. Weather conditions and soil properties make Santa Cruz the perfect place to grow this bulb, which is then exported for its plantation somewhere else.

The Patagonian hare has become an exportable product in the past years, to the extent that several meat packing houses from Río Gallegos have established commercial links with the European Union by means of this product.

In the past decades, Santa Cruz has placed the emphasis on agricultural development, increasing the production of strawberries and apricots as well as conducting important trials on fine fruits like blackberries and blueberries, thus, projecting the opening up of new labor-intensive activities.

Moreover, horticulture production has been maximized, with a surface of 15 covered and uncovered productive hectares.

Likewise, apiculture is an incipient activity that faces a great future on account of the quality of the honey produced, which has received international prizes.

# Livestock

In the aftermath of the Hudson's volcano's eruption in Los Antiguos, undergone in 1991, which caused significant losses of livestock and crops, Santa Cruz decided to set in motion a series of plans for the recovery of production.

A noticeable improvement was observed both in the quantity and in the quality of livestock products on account of this initiative. Exports more than doubled, rising from US\$ 2 million in 1999 to US\$ 5 million at present.

Santa Cruz is the only province of the country with a special sanitary *status*, in the sense that it is a foot and mouth disease free zone without the need for vaccination, which increases to a large extent the benefit obtained from these products.

Sheep raising represents over 95% of the provincial livestock market with an annual 6% growth. The Corriedale and Merino breeds make up a total number of 2,150,000 heads.

Cattle breeding is also significant, with more than 55,000 heads distributed all throughout the province. Regarding the number of livestock heads, Santa Cruz represents 14% of the country's total production, becoming the region with the larger amount of exports in Argentina.

## Livestock Alternatives

In turn, Camelidae hair, that is to say, the guanaco's wool, is a product extremely required by the European market, due to the excellent conditions offered by this fur in the manufacture of fine garments.

The exploitation of the Patagonian "choique" (offspring of the "ñandú" —American ostrich) is in the works with the aim of taking full advantage of its integral utilization, in view of a very significant demand.

The European hare offers another alternative, with an average output of 200,000 pieces annually which, once manufactured, are exclusively exported to the European Economic Community.

# Education and Culture

Santa Cruz's educational system has certain characteristics that distinguish it from the rest of the provinces. It has the lowest illiteracy rate, and more than half of its inhabitants have completed its secondary school studies.

Furthermore, it is one of the provinces with the greatest percentage of students' attendance, and the highest educational budget per student, outpacing the 50% requirements demanded by the National Constitution .

On the other hand, the State guarantees a complete annual school cycle through a system of rewards for those teachers that manage to achieve a good level of attendance as part of an acknowledgment and incentive system addressed to teachers.

The venues of the National Technological University and of the Patagonian University are among the most outstanding educational centers. In addition, there are technical, industrial, technological and agricultural schools spread all over the province, which allows training highly qualified individuals for the most requested job positions.

# Health and Social Welfare

Santa Cruz is one of the provinces with the greatest percentage of satisfied basic needs and the highest rate of employment in the country. This is due to the implementation of a Health and Social Welfare integrated system.

There is a prepaid medical system in place accessible for 100% of the population, free of charge for those individuals who cannot afford it and consistent with the economic possibilities of those who have some kind of income.

There are high complexity health centers available in the main cities, and free emergency wards distributed throughout the entire province. In the past decade, hospitals have been provided with the leading-edge technology necessary to carry out practices of any kind.

One of the top priorities of the province is to detect health problems arising from marginal situations. Once diagnosed and treated, the cases are referred to the Ministry of Social Affairs. This governmental agency is engaged in evaluating each family's conditions and furnishing family members with the adequate tools and training to be able to provide their own support, while cooperating and integrating themselves to the province's productive system, all of which entails a high level of skilled labor.

# Tourism

Every year, over 300,000 people from all over the world visit the province of Santa Cruz, sightseeing and touring around its main attractions, some of them unique in the planet.

As a result of the booming economy registered in the last years, an important growth was evidenced in the tourism industry, also reflected on the subsequent evolution of the companies dedicated to offer services to tourists.

Santa Cruz is a place that offers practically the whole range of tourism options (nature, history, culture, adventure, etc.).

City tours around historical circuits allow visiting museums, railway stations, churches and historical buildings that feature the architectural profile of the province. On the other hand, water excursions and sea lion and penguin watching, as well as trekking, horseback riding and sport fishing are some of the activities recommended for life in the open, always surrounded by breathtaking landscapes.

Tourists can find a wide array of hotel and gastronomy offers. As far as lodging is concerned, hotels, inns, cabins and ranches are among the alternatives available. When it comes to eating out, there are the typical specialties of the region such as the Patagonian lamb, fish and seafood delicacies, and special desserts made of seasonal fruits, in addition to an extraordinary international cuisine.

Several cities from Santa Cruz offer tour options of great interest:

	Page
1. Cruz	1
2. Santa Cruz	2

# El Calafate

In the Southern region of the province, by the southern banks of Lago Argentino, a city of unparalleled beauty, El Calafate is located. A prodigy of nature offering the most paradisiacal and stimulating sceneries of not only the region, but the country as well.

The “Parque Nacional Los Glaciares” (National Glaciers Park and Reserve), declared by the UNESCO a World Heritage Site in 1981, hosts over 350 glaciers, one of which is the Perito Moreno, the largest in the world, covering a surface of 257 Km<sup>2</sup>, equivalent to the Federal Capital’s extension. It is approximately 60m high and constantly in motion. The last breaking away, a truly breathtaking experience, occurred on March 14, 2004.

The waters of the spectacular Lago Argentino become frozen during wintertime, enabling the use of its surface as a perfect skating and sleighing track.

# El Chaltén

The Torre (3.100 m.) and Fitz Roy (3.400 m.) mountains are located in the neighboring area of this beautiful city that attracts climbers from the world over.

Trekking across the Glaciar Viedma and horseback riding on the areas that surround the mountains are only some of the activities preferred by those who decide to visit the region, who will also thrive on the possibility of having awesome landscapes to glance at.

Known the world over as the trekking capital of the country, El Chaltén, is of great appeal for photographers and landscape specialists. Only 35 km. from this village you can make out the Lago del Desierto, a paradise of centennial woods and glaciers, where sports fishing and sports can be practiced.

Behind the mountains, you will find the South Patagonian Ice Field, the largest ice mass of the continent. There is a week-long excursion to visit this unique place that will provide you with the fascinating experience of penetrating and camping on this gigantic frozen surface.



# Puerto Deseado

The Ría Deseado Natural Reserve is the perfect place to go on water and land excursions during which you can indulge in watching marine animals and exotic bird species. On the way to Paso Mariscano, where you will finish this exciting excursion, you will discover unique attractions such as Isla de los Pájaros, Caleta Tiburón, Cueva de Piccininni, Isolote de los Lobos, as well as cave paintings and a variety of panoramic lookouts, among which the Darwin Lookouts stand out, just to mention a few.

This area is considered to be geographically unique thanks to the unmatched biodiversity of its flora and fauna. The fact that the excursion follows the path of the only river in South America that abandoned its course and was occupied by the sea many years later makes this visit even more singular.

The historical circuit is another highly recommended excursion, where constructions such as the Warf, schools, churches, museums and ancient houses that date back to the turn of the century can be visited. Other tempting proposals are a stroll through the Jurassic Panoramas – so called because it offers natural whimsical landscapes created by the erosion of the soil and a healthy trekking tour across the gorges.

And to finish off nothing better than a visit to the Petrified Woods Natural Monument, located by Route 3, close to the locality of Jaramillo. Its truly magical and unearthly aspect is achieved thanks to its petrified araucaria trunks that are 130 million years old.

# Los Antiguos

This city features the Hudson volcano, famous for its 1991 eruption, and now a tourism attraction. To fully grasp the beauty of this area nothing better than 4WD cross country driving through all the neighboring landscapes.

The region is perfect for the production of fine fruits, in particular cherries, which every year gives rise to the National Cherry Festival.

Last but not least, Los Antiguos is the perfect destination for all those visitors who wish to explore the “Cueva de las Manos” (Hands Caves).

# Perito Moreno

It showcases over 80 archeological sites, with images of the most ancient forms of artistic expression, perfectly depicted by the Cueva de las Manos, bearing witness to the cultural manifestations of the region's prehistoric inhabitants: hands in color and in negative, utensils, animals, men hunting, to mention only a few of the traces that enable studying primitive life forms in American soil.

The most outstanding caves to visit are the ones in the Río Pinturas Gorge, declared in 1999 a World Heritage Site by the UNESCO.

# Río Gallegos

As the capital of the province it features several historical buildings where administrative activities are at present carried out. Furthermore, it is one of the most important cities for sports fishing practices.

Río Gallegos also hosts Cabo Vírgenes, the habitat of one of the largest Magellan penguin colonies of the world. A visit to Laguna Azul, originated from the flooding of a volcanic crater, could also prove to be extremely interesting from a geological and geographical perspective.

# Puerto de Santa Cruz

In this city you can visit the Monte León Ranch, an unescapable attraction not only because it is the first National Park on the continental coast but also because of its archeological, historical, paleontological values and breathtaking sceneries.

This ranch was acquired by the Wild Life foundation and later donated to the State which turned it into a National Park, thus protecting the diverse flora and fauna species inhabiting the area.

Monte León, a merger of two natural settings: the Argentine sea and the Patagonian steppe, was the place where the indigenous hunting and collecting tribes settled in around 3.000 years ago.

# Río Turbio

Some of the attractions of this area are the mining village and the Valdevén recreation center, the most important ski center of the region.

The mining Village, constructed by Yacimientos Carboníferos (YCRT), is one of the most important mines of Latin America, with over 70 km. of tunnels and galleries. Furthermore, it also works as a training center for newcomers to the activities related to carbon extraction.

Valdevén, or Valle de Lengas, is the first totally illuminated South American ski center. It includes a skiing area of 10 hectares, offers 6 tracks of alpine skiing, means for elevation of up to 1.000 meters and a transportation capability of 700 persons per hour. At the base of the resort visitors will find coaches, skis, sleighs, storage capacity and equipment rental services. This region also features the “Siete Cascadas” (Seven Waterfalls), a gorge with a stream that in wintertime offers a unique spectacle difficult to forget, the freezing of its waters while falling downwards.

# A Promising Future

Santa Cruz's growing development of tourism, cultural and productive activities is driven by the goal of fully leveraging from the resources that make the province stand out from the rest as well as encouraged by a series of policies that promote and foster both public and private projects.

In this regard, the Government of the province devised a Development Program that encompasses the total exploitable areas of the territory, thus, prompting the private sector to develop the entire range of productive processes within the province, with the aim of producing value added goods and services instead of raw materials.

In the technological field, the program proposes to stir up production and to implement new techniques for the conservation of historical and natural heritage sites.

As far as hydrocarbon production is concerned, different ways of gas extraction are under study, aimed at boosting investment alternatives that would reinforce the supply to Bolivia, Peru and Venezuela. Additionally, the expansion of the electric power network coming from Choele Choel has been already foreseen.

The agricultural production is benefited by the permanent incorporation of new technologies for off-seasonal development, thus, making it possible to counteract the unfavorable weather conditions of certain areas, transforming them into economically active regions.

# Province Development

The Government of Santa Cruz has set up a Provincial Development Fund that allows financing up to 80% of the total investment of forthcoming projects.

The Provincial Board for Projects Undertaking and the Coordination Units that operate as links with the different municipalities back up and support the Fund's initiative. In turn, the Secretariat of Science and Technology and the CFI (Federal Council of Investments) perform this function at a national level.

The Provincial State started up a number of action policies aimed at promoting and expanding several activities, namely:

- *Program of Agricultural Promotion*: analysis of new technologies for fruit and horticultural development.
- *Program of Livestock Development*: subsidies per kilogram of sheared wool, studies for intensive production and incentives for exports.
- *Program of Tourism Development*: incentives for the hotel industry, tourist ranches, the gastronomic market and diverse activities.
- *Program of Mining Production*: agreements between FoMiCruz and private companies to increase the exploitation of several minerals.
- *Program of Industrial Development*: financing for industrial undertakings and technical support.
- *Program of Fishing Development*: business promotion and financial aid, as well as tax exemption.



# Information Centers

## Caleta Olivia

Tourist Office – Güemes and San Martín – TEL (0297) 4850988/99 extension 488  
Municipal Camping – TEL. (0297) 4850999 extension 476  
Zip Code (9011)

## Puerto Deseado

Tourist Office – San Martín 1525 – TEL (0297) 4870220/4870154 - 4870155  
Tour Agencies  
•Darwin Expediciones: TEL (0297) 156247554  
•Los Vikingos: TEL (0297) 4870020  
•Kren Expediciones: TEL (0297) 1566210875  
Zip Code (9050)

## Puerto San Julián

Tourist Office – Av. Costanera and 9 de Julio – TEL (02962) 454396 - 454397  
Zip Code (9310)

# Information Centers

## Comandante Luis Piedrabuena

Isla Pavón Tourist Resort: National Route 3 km. 2406

Municipality: Av. Gregorio Ibáñez 388 – TEL (02962) 15644916

Zip Code (9303)

## Puerto Santa Cruz

Tourist Office – Av. Piedrabuena 531 – TEL (02962) 498301

Zip Code (9300)

## Río Gallegos

Under Secretariat of Tourism: Roca 863 – TEL (02966) 438725

Comandante Luis Piedrabuena

Zip Code (9400)

## Capital Federal

Santa Cruz's Representative Office: Suipacha 1120 – TEL (011) 43253098/43253102

[infosantacruz@interlink.com.ar](mailto:infosantacruz@interlink.com.ar)

Zip Code (1008)

# Museums of Río Gallegos

## Father Manuel Jesús Molina Regional Museum:

Exhibits paleontological, geological and fine arts collections.

Av. Ramón and Cajal 51 – TEL (02966) 423290/426427

Visiting Hours: Mondays through Fridays from 10 am. to 8 pm.;  
Saturdays, Sundays and holidays from 11 am. to 7 pm.

## The Pioneers' Museum:

Furniture, clothes and utensils of the first colonists of the region are displayed

Alberdi and El Cano – TEL (02966) 437763

Visiting Hours: everyday from 10 am. to 8 pm.

Malvinas Argentinas Museum: Exhibition of weapons and elements used during the war.

Pasteur 74 – TEL (02966) 420128/420476

Visiting Hours: from 08 pm. to 1 pm and from 3 pm. to 6 pm.

## Eduardo Minnichelli Museum:

Exhibit of paintings and engravings of plastic artists from the province.

Maipú 13 – TEL (02966) 436323 –

Visiting Hours: Tuesdays through Fridays from 08 am. to 7 pm.;  
Saturdays, Sundays and holidays from 3 pm. to 7 pm.

Maritime and Naval Museum of the Patagonia: Exhibit of naval gear.

Alcorta 478 – TEL (02966) 422600 extension 8918

Visiting Hours: Mondays through Fridays from 09 am. to 5 pm. Weekends, prior reservation.

# Other Places of Interest

## Nuestra Señora de Luján Cathedral Church

San Martín 753, Río Gallegos.

Guided Tours Mondays through Fridays from 10 am. to 5 pm.; Saturdays and Sundays from 2 pm. to 6 pm.

## FUNDACRUZ (Agricultural Development Foundation of Santa Cruz)

Gobernador Lista 60, Río Gallegos. – TEL (02966) 424812

Open to the public, Fridays through Sundays from 4 pm. to 8 pm.

## Tourist Ranches

Guer Aike: 27 km. from Río Gallegos – TEL (02966) 436127/423895

Hill Station: 60 km. from Río Gallegos – TEL (02966) 423970/15621783

Monte León: 35 km. from Luis Piedrabuena, on National Route No. 3. Argentine Wild Life Foundation TEL (011) 43343631 –

Monte Dinero: 125 km. from Río Gallegos – TEL (02966) 428922/426900 extension 23



## **c. Textos Dossier Institucional**

## **Santa Cruz. *Land of Opportunities***

### **A Unique Province**

Strategically located between the Atlantic Ocean and the Andean Mountain Range, Santa Cruz is the southernmost province of the South American continent. It has a surface of 244,000 km<sup>2</sup>, (which represents 7% of Argentina's total surface) and a population of 190,000 inhabitants, with almost 50% concentrated in its capital: Río Gallegos.

Santa Cruz, one of the provinces with the greatest tourist activity of the country, receives more than 300,000 visitors per year. Domestic and foreign travelers are drawn by the lure of many of its cities, among which the following can be mentioned:

- *El Calafate*, where the serene and magnificent immensity of The Glaciers National Park lies and the homonymous fruit typical of the province is found;
- *El Chaltén*, which displays the majestic magnitude of the Torre and Fitz Roy mountains, and the largest continental ice mass in the world: The South Patagonian Ice Field;
- *Puerto Deseado*, where the Ría Deseado Natural Reserve stretches out, the one and only salt water river, and where the magical and unearthly Petrified Woods National Park lies inviting to admire its superb view;
- *Los Antiguos*, where every January the National Cherry Festival is celebrated;
- *Perito Moreno*, Argentina's "archeological capital", with more than 80 hands' caves, including the well-known Río Pinturas Gorge;
- *Río Turbio*, a mining city erected on account of the works carried out by Yacimientos Carboníferos Fiscales (YCF) in the area, which also features the major sky resort of the province: Valdelén;
- *Río Gallegos*, with Cabo Vírgenes hosting one of the largest Magellan penguin colonies of the South Cone; and
- *Puerto de Santa Cruz*, where Monte León Ranch is located, the first National Park by the continental coast

Santa Cruz plays a very important role in the supply of raw materials, primarily hydrocarbons, representing one of the major oil and gas producing regions in the country.

Its economy is characterized not only by the development and utilization of these natural resources, but it also has an intense activity in industries such as fishing, sheep wool and meat production, fine fruit production, tulip growing, the exploitation of minerals like silver and gold, and tourism.

The province's five active ports extend along its coasts, endowing it with an intense fishing trade activity: Caleta Paula, Puerto Deseado, San Julián, Punta Quilla and Punta Loyola. A myriad of fish, crustaceans and mollusks that account for 20% of the total port production of the country are gathered in these ports.

All these aspects turn Santa Cruz into a unique place. Its natural resources in addition to its driving and constantly developing nature offer a favorable setting for investment and growth.

With a great present and an even more promising future, it is undoubtedly a true "land of opportunities".

## **A Privileged Region**

Owing to its unmatched location, between the Atlantic Ocean and the Andean mountain range, Santa Cruz alternates its sceneries between seaside, lakes, glaciers, mountains, woods, valleys, cliffs, caves and flora and fauna reserves.

All these features turn Santa Cruz into a unique destination, with a widely diversified tourist offer that makes it stand out from the rest of the provinces from the economic and cultural viewpoint.

The multiple geographic accidents that make up Santa Cruz's landscape divide the province into three easily identifiable key regions:

- **Patagonian Atlantic Littoral:** this area along the Atlantic coast is characterized by its cold mild climate with some rainfalls in autumn and winter. Río Gallegos (79,000 inhabitants), Caleta Olivia (36,000 inhabitants), Puerto Deseado (10,000 inhabitants), Puerto San Julián (6,000 inhabitants), Comandante Luis Piedrabuena (4,200 inhabitants) and Puerto de Santa Cruz (3,500 inhabitants) are cities located in this region. The main ports are found on this margin, a quite significant fact considering the weight of Santa Cruz's bustling port activity (20% of the nation's total). This region is perfectly suitable for water activities among which fishing, marine animal watching – sea lions, penguins and cormorants – and sailing stand out.
- **Patagonian Plateau:** this area comprises the central territory of the province. It is characterized by a mountain mild and steppe climate, and crisscrossed by rivers of important flow. The cities settled in this portion of land are Pico Truncado (15,000 inhabitants), Gobernador Gregores (2,500 inhabitants), Las Heras and Tres Lagos. Hydrocarbon production –a key driver in the economy of the province- constitutes the typical productive activity of the region. On the other hand, trekking, horseback riding and sports hunting are some of the enticing proposals offered to inhabitants and tourists who wish to enjoy outdoor exercising and sports practice.
- **Patagonian Pre-Range:** this area stretches along the international boundary with Chile, and is characterized by its Andean mountain humid and sub-humid mild microclimates, hosting cities such as: El Chaltén and El Calafate (with over 7,000 inhabitants), Río Turbio (6,500 inhabitants), Perito Moreno (3,500 inhabitants), Los Antiguos (2,000 inhabitants), Río Chico, Hipólito Irigoyen and 28 de Noviembre. The broad range of tourist attractions and excursions offered by this land are of vital important for the economy of the region. Majestic and breathtaking mountains, hills, volcanoes and glaciers make up Santa Cruz's Andean scenery, and provide a perfect setting for practicing adventure activities such as skiing, climbing, rapacious bird watching, and sailing across thawing ice blocks.

## **Treasures of History**

On April 1, 1520, 15 years before Buenos Aires' foundation, Ferdinand Magellan's naval forces celebrated the first religious mass on national territory. This same place would serve some years later as settlement for the capital of the province, Río Gallegos. A cross left by these first settlers on this soil would inspire the current name of the province: "Santa Cruz".

In June this same year the first encounter between the native aborigines ("tehuelches") and the Europeans took place. San Julián acts as the religious seat of the first evangelizations of Argentine history, and as the site that staged the first ethnical confrontations.

On December 1, 1878, Puerto de Santa Cruz is definitely founded, upon the arrival of Commodore Luis Py, who reasserts the Argentine sovereignty in the territories that surround Santa Cruz's river.

In 1780, when confronted with the threat of the English settlers in the south of the country, the King of Spain ordered the building of two ports: one in Río Negro (Cármén de Patagones) and the other in Santa Cruz, in a site that would later be known as Floridablanca, in the city of San Julián. At present, the ruins of Floridablanca bear the title of National Historical Site.

In 1834, the scientist Charles Darwin visited the lands of San Julián and expressed his amazement at the huge number of marine fossils found in the region. In addition to prehistoric remains, San Julián showcases magnificent cliffs formed after 65 million years of the earth's erosion and evolution.

From 1900 onwards, an important migratory movement into the province is evidenced: Yugoslavians coming to this part of the country through Punta Arenas, Chile, in addition to Italians and Spaniards arriving in these lands via the port of Buenos Aires.

The following year, an intense domestic migration is recorded, as a result of the discovery of oil in the Patagonian soil. Inhabitants of several provinces of the country start to move to Santa Cruz seeking better economic and work prospects.

## **An Array of Possibilities**

Owing to the broadest range of climates and geographical accidents, Santa Cruz offers a never-ending array of possibilities for the development and practice of several productive and recreational activities. Its rich natural and mineral resources undoubtedly turn Santa Cruz into one of the most economically active provinces of the country, offering favorable opportunities for investment.

### **• Tourism**

Today, all the tourism services offered by the province are commercialized in the wholesale and retail market worldwide for the over 300,000 visitors that every year come to the province for sightseeing, touring, and enjoying all the attractions Santa Cruz is known for.



Tourist packages are devised by specialists on the basis of tour circuits designed to visit the main attractions of the area, combining culture with nature. These packages also take into account the weather conditions of each region, thus, enabling the province to become an inescapable destination for travelers and tourists all year round.

This region has the locality El Calafate as its tourism receptive center, a city of unparalleled beauty constructed by the southern banks of Lago Argentino. El Calafate, a prodigy of nature, offers one of the most paradisiacal and stimulating sceneries of the country, with the Glaciers National Park at the center and the Perito Moreno Glacier as its major tourist attraction.

The city has enough facilities to accommodate over 3,000 visitors, distributed among hotels, inns, hostels, lodges, cabins and tourist ranches situated in the neighboring areas.

Visitors can access by land, through National Route No. 40 or Provincial Route No. 23, or by air from Buenos Aires, Ushuaia, Puerto Madryn, Bariloche, Río Gallegos and Puerto Natales (Chile), on any of the 12 daily flights arriving at El Calafate International Airport, or by the regular passenger transport services of Río Turbio or El Chaltén.

Urban and suburban tours make up an interesting and appealing proposal for visitors to be able to go sightseeing around the historical circuits of the cities: museums, ancient railway stations, churches, and engraved stone buildings are some of the options for all those who are willing to indulge themselves in watching the architectural style of these cities of such a magnificent cultural and historical background.

Water excursions, sea lion and penguin watching, trekking, horseback riding and sports fishing add other options for those who are fond of life in the open, with breathtaking landscapes providing the perfect framework for this setting.

The gastronomic offer is extremely diverse. Restaurants and bars cater the typical dishes of the region such as Patagonian lamb, rabbit marinade, trout and salmon specialties, and seasonal fruits, along with a wide array of international courses based on seafood, fish, vegetables and all kinds of fruits.

Last but not least, scientific tourism – promoted by the province, university institutions and other entities devoted to research - turns out to be an invaluable source of attraction, representing a great potential and development for the province.

- **Mining**

Since 1993, after the National Mining Investments Act was passed by Congress, a 50% increase in requests for prospecting authorizations as well as a 150% rise in the discovery of mineral-rich areas were recorded.

In the central region of the province there are gold and silver deposits, most of which have not been exploited yet, thus, representing an invaluable opportunity for the future.

Moreover, other non-metalliferous resources abound such as rocks for the construction industry, like the high quality porphyry from Santa Cruz origin and industrial minerals,

like regular salt, gypsum, limestone and clay, used by Argentine companies in the design of bathroom appliances, tiles, etc.

At present, the scarce exploitation of these resources and the high value with which they are quoted both in the domestic and international markets represent a competitive advantage for the province and great investment opportunities for private companies

In the past decade, a joint venture has been set up by the Cerro Vanguardia S.A. corporation (with the majority of Perez Companc's capital stock and FoMiCruz S.E. minor stock share), aimed at capitalizing on the exploitation of the gold and silver mines of the province.

Cerro Vanguardia's investment is estimated in approximately \$190 million, while the earnings of this undertaking exceed US\$ 95 million annually. Since 1996, this corporation has been responsible for the production of 6 tons/year of gold and 67 tons/year of silver.

As to coal production, which started in 1943, the works carried out by Yacimientos Carboníferos Fiscales (known today as Yacimientos Carboníferos de Río Turbio) unveils one of the most important mines of Latin America, both in terms of size and technological advance.

The coal production activity brought about the erection of important cities like Río Turbio and 28 de Noviembre, as well as the province's growth. A strong economic investment has been made in the last year geared to reactivating the coal industry and maximizing the earnings derived from this product.

On the other hand, Río Turbio's Mining Museum not only recreates the village's history and coal upstream activities in the area but it also plays an important school training role for those who embark on mining production.

## • Energy

From its very beginnings, Santa Cruz has characterized itself as a hydrocarbon exploiting and producing province.

Lying in the basin of the San Jorge Gulf, Cañadón Seco 12 (Dry Canyon 12), the well that forged the destiny of the province into a center of opportunities for investment is located. It was discovered in 1937 and has been commercially exploited since 1946. In the Austral Basin, the first well was found in 1949 and named Palermo Aike.

Geographically speaking, the production of hydrocarbons is divided by basins: the basin of the San Jorge Gulf, with around 36 fields, and the Austral basin, with over 48 fields.

The largest oil production, with almost 10 million m<sup>3</sup>, is found in the San Jorge basin. Companies like Repsol-YPF, Vintage Argentina and Panamerican are currently investing and operating in this area.

In contrast, the gas production, amounting to more than 3,000 million m<sup>3</sup>, has its focal point in the Austral basin. Leading companies like Petrobras, Chevron and Sipetrol Argentina settled in this region.

The gas and oil production account for the most significant volume of the Gross Provincial Product, with nearly a 40% share of the total output, which implies more than 36% of the State's total spending.

In the last few years, oil and gas production has generated investments for almost US\$ 400 million yearly. Today, the province has approximately 18,000 wells, of which practically 7,000 are fully active.

The annual exploitation of crude oil amounts to US\$ 517 million, being the most representative source of profits for the economy of the province.

The expansion of the national electric power network coming from the Choele Choel locality of Río Negro has been foreseen for the next years. Such expansion will provide the province with the possibility of supplying energy to all the companies determined to invest in the region, with the great business bustle and the prospective population growth it entails.

#### • **Fishing**

The pureness of its maritime waters as well as the pristine crystal like rivers and lakes are the province's typical characteristics that draw the attention of fishing amateurs. These assets turn Santa Cruz into the most important drinking water reservoir in the world.

In addition, the lack of pollutants helps to the development of the most varied species: shrimp, squid, sea bass, cod, grouper and blenny.

Other species like spider crab and hake, on account of being high quality products in the global market, are fished at a lower scale from Caleta Paula Port, and even though they are not so representative in number as, for example, shrimp fishing, their earnings are much larger.

Today, exports amount to 150,000 tons, with the highest percentage of the fishing activity concentrated in Puerto Deseado and Punta Quilla, and 98% of the fishing production exported to the European Economic Community.

Shrimp is among the main exported products, generating profits for the province in excess of US\$ 110 million yearly.

#### • **Agriculture**

The primary agricultural production activities are focused on a huge variety of crops that include strawberries, apricots, raspberries, blackberries and blueberries. Nevertheless, cherries appear as the typical product of the province.

Cherry plantations extend throughout the valley that surrounds Los Antiguos, with over 700 plants per hectare in the more than 150 hectares used. Harvesting is between December and January every year. Thus, this production is large enough not only to supply the entire Atlantic coast and Chubut, but also to export to countries like Spain and Belgium.

Commercial crops that stretch along the adjoining areas of Río Gallegos, like vegetables and greens, are grown and harvested in greenhouses.

The tulip is a 100% exportable product, with its plantations extended throughout the localities Gobernador Gregores and Río Gallegos. The weather conditions of the province added to the singular properties of the soil make Santa Cruz the perfect place to grow bulbs of this species, which are then exported for their plantation to Holland and Brazil.

In some ranches located in El Calafate, Gobernador Gregores and Río Turbio there are garlic plantations that owe their existence to Santa Cruz's Garlic Cultivation Fostering Program. Plans are underway aimed at the expansion of crops in order to compete in domestic and foreign markets.

In the past decades, Santa Cruz has placed the emphasis on agricultural development, increasing the production of strawberries and apricots as well as conducting important trials on fine fruits like blackberries and blueberries, thus, projecting the opening up of new labor-intensive activities.

Moreover, horticulture production has been maximized, with a surface of 15 covered and uncovered productive hectares.

Likewise, apiculture is an incipient activity that faces a great future on account of the quality of the honey produced, which has received international prizes.

#### • **Livestock and Wool Production**

Santa Cruz's farming activity relies mainly on sheep production. Sheep raising represents over 95% of the total provincial livestock market, with an annual 6% growth. Sheep meat production is also well known, although to a lesser extent than wool, being exported as a sumptuous product.

In the aftermath of the Hudson's volcano's eruption in Los Antiguos, undergone in 1991, which brought about significant losses of livestock and crops, Santa Cruz set in motion a number of plans for the recovery of livestock production. A noticeable improvement was observed both in quantity and in quality. Furthermore, livestock commercialization benefits increased to such an extent as to allow significantly raising the number of heads exported, from a total of approximately \$ 2 million in 1999 to more than \$ 5 million at present.

Nowadays, there are around 55,000 heads of cattle and over 2,150,000 of sheep, made up by Corriedale (50% meat and 50% wool) and Merino (40% meet and 60% wool) breeds.

The wool exportable production generates annual revenues of US\$ 15 million, for an average of 10,000 tons.

As far as livestock production is concerned, Santa Cruz has a unique feature that makes it stand out from the rest of the provinces: a special sanitary status, in the sense that it is a foot and mouth disease free zone, without the need for vaccination, which makes a big difference in the profits collected from meat and wool exports.

### Livestock Alternatives

In turn, Camelidae hair, that is to say, the guanaco's wool, is a product extremely required by the European market, due to the excellent conditions offered by this fur in the manufacture of fine garments.

The exploitation of the Patagonian "choiqué" (offspring of the "ñandú" —American ostrich) is in the works with the aim of taking full advantage of its integral utilization, in view of a very significant demand.

The European hare offers another alternative, with an average output of 200,000 pieces annually which, once manufactured, are exclusively exported to the European Economic Community .

- **Education and Culture**

The province's educational system enjoys a truly privileged situation as regards the national context. Santa Cruz has the highest percentage of student attendance (over 75,000) in relation to the total number of school-aged children. Furthermore, it is one of the provinces that assigns the highest budget per student, outpacing the 50% requirements demanded by the Provincial Constitution.

Moreover, Santa Cruz has one of the lowest illiteracy rates of the country, 40% of its population completes high school studies and almost 15% finishes their college or university studies.

On the other hand, the province also offers a system of incentives - unmatched by the rest of the provinces - which consists in keeping teachers' wages updated and in rewarding teachers that manage to achieve a good level of attendance aimed at guaranteeing an uninterrupted school year.

It is also worth pointing out that Santa Cruz has several College and University Education centers, among which the National Technological University and the National Patagonian University stand out. Furthermore, all sorts of contributions are supplied to technical, technological, agrarian and industrial schools to provide students with the necessary tools to facilitate their insertion in the Santa Cruz work market.

The province's cultural and recreational activities are also fostered by many entities dedicated to their support, among which, the PREPAP (Program for the Recovery and Stimulus of the Provincial Crafts Heritage) can be mentioned, which promotes different types of wool and clay works, two of the area's typical raw materials.

All the artists (writers, musicians, plastic artists, painters, etc.) who wish to have their works disseminated can resort to the Cultural Promotion Board. To this end, events in which the public can get to know and back the provinces' artistic activities are organized.

In addition, the province has other institutions dedicated to the encouragement, preservation and dissemination of its cultural heritage: The Provincial Museum, The

Provincial School of Dance, the Puerto Deseado Regional Museum, the Public Library and the Provincial Historic Archive.

- **Health and Social Welfare**

Not only does Santa Cruz have a very high cultural and social level, but it presents the lowest degree of basic unmet necessities of the country as well.

Each productive activity of the province is turned into a future-driven investment opportunity thanks to its citizens' awareness of being in a privileged situation in terms of its rich natural resources.

All this is made possible because of the Health and Social Welfare areas' joint efforts. The health system is in charge of the initial detection of malnutrition problems caused by situations of marginality, these are later transferred to the Ministry of Social Affairs, which, after analyzing each family's particular condition, provides the tools and training necessary for their self-sustain.

The results speak for themselves: an unemployment rate that barely reaches 3% of the population.

The province also has high complexity health centers in the main cities, fully equipped with the most modern technology to provide the province's inhabitants with state-of-the-art healthcare. Furthermore, free and partially subsidized emergency wards are distributed throughout the province, as well as an easy to access prepaid healthcare system.

The province's social public spending allocated to Health has been boosted by 65% since the 90's and its social welfare budget rose around 70%. But above all, replacing the traditional social welfare assistance with a system of production incentives, aiming at the integration of the entire population into the province's productive system, is the State's *modus operandi*.

## **A Future Driven Province**

Santa Cruz is not only characterized by intense tourist, cultural and productive activities, but by a relentless calling for leveraging from its resources as well.

The Provincial State is constantly proposing action-driven policies to promote private and public projects. In this regard, it has devised a complex Development Program that encompasses the total exploitable areas of the territory, thus, prompting the private sector to develop the entire range of productive processes within the province, with the aim of producing value added goods and services instead of raw materials.

The last decade has witnessed the deployment of an investment policy that was translated into a multiplicity of projects, most of which aimed at the optimization of the road network and social infrastructure, enabling in turn the enhancement of the health, education, security and administration systems. Some of the specific actions implemented were: provincial and municipal tax and rates cuts, financing interest rates subsidies and reduction of energy rates.

As far as hydrocarbon production activities are concerned, the province formulated a plan to spur up the study, improvement and tracking of different gas extraction methods. This allows pinpointing and boosting the investment alternatives that the province offers, since it features the largest gas producing areas of the country, which, in addition to supplying the domestic market, provides gas to countries such as Bolivia, Peru and Venezuela.

In terms of agricultural production, the province maximizes national and international agricultural market opportunities by incorporating techniques that guarantee high quality *off-seasonal* crops, making Santa Cruz the perfect fruit, vegetables, seeds and flower provider, counteracting the unfavorable weather and geographical characteristics of some regions, and turning them economically active.

The province's richness, in terms of both natural and human resources, as well as its vast tourism development, is the perfect combination to allure lodging, recreation and gastronomy service companies, among others.

On the other hand, the Provincial Development Fund allows financing up to 80% of the total investment of forthcoming projects. Additionally, the Provincial State fosters a line of institutions dedicated to the encouragement of investments in this province, such as the Provincial Board for Projects Undertaking and the Coordination Units that operate as links with the different municipalities. In turn, at a national level, the Nation's Secretariat of Science and Technology, Santa Cruz's Representative Offices in the Federal Capital and the Federal Council of Investments (CFI) also support these projects.

FoMiCruz S.E. (Fomento Minero Santa Cruz Sociedad del Estado) is a company, created to administer the province's mining assets as well as to regulate and preserve its mining rights and encourage the activities of companies specialized in this field. FoMiCruz is particularly dedicated to the prospecting, exploitation and recovery of Hydrocarbons, either autonomously or with the support of privately owned capitals.

In this context, the Province of Santa Cruz has started up a number of action-driven policies aimed at promoting and expanding several activities, namely:

- Program of Agricultural Promotion: analysis of new technologies for fruit and horticultural development.
- Program of Livestock Development: subsidies per kilogram of sheared wool, studies for intensive production and incentives for exports.
- Program of Mining Production: agreements between the state-owned FoMiCruz corporation and privately-owned companies to increase the exploitation of several minerals.
- Program of Industrial Promotion: financing for industrial undertakings and technical support.
- Program of Fishing Processing: promotion aimed at ichthyic development companies.

- **Program of Tourism Upgrading:** incentives for the hotel industry, tourist ranches and diverse tourism activities.

These are just some of the reasons why Santa Cruz is one of the most dynamic and favorable destinations for investment.

### **An Unforgettable Tourism Experience**

Santa Cruz is a land of natural seductions. Every year over 300,000 people from around the world come to visit this unique and unforgettable place.

The city of El Calafate, on the southern banks of Lago Argentino features the province's major tourism centers. During the wintertime, this same lake serves as a skating and sleighing track.

Additionally, the National Glaciers Park and Reserve, declared by the UNESCO a World Heritage Site in 1981, hosts over 350 glaciers, one of which is the Perito Moreno, the only glacier in the world in constant motion, covering a surface of 257 Km<sup>2</sup>, equivalent to the Federal Capital's extension. The last time it broke away, a truly breathtaking experience, was on March 14, 2004, after 16 years of apparent stillness.

The province's "archeological capital" makes its astonishing appearance at a distance of 163 kilometers from Perito Moreno, housing over 80 caves illustrated with diverse forms of human expression in color and in negative. The most globally renowned example is the Río Pinturas Gorge, which showcases the Hands Caves. The interior of these caves are covered by over 800 hand prints of primitive inhabitants that lived in this territory more than 9,000 years ago. Based on the fact that these paintings constitute the most ancient expression of South American people, the UNESCO decided to declare it a World Heritage Site in 1999.

In Río Turbio, two of the excursions recommended for a day full of excitement are the Valdelén Recreational Center (Villa de Lengas) - the most outstanding ski resort of the area - and the YCF Mining Village (Yacimientos Carboníferos Fiscales, currently called, Yacimientos Carboníferos de Río Turbio).

Valdelén is the first totally illuminated South American ski resort. It includes a skiing area of 10 hectares, offers 6 tracks of alpine skiing, means for elevation of up to 1,000 meters and a transportation capability of 700 persons per hour.

El Chaltén, better known as the "Argentine trekking capital", features the Torre (3,100 meters) and Fitz Roy (3,400 meters) mountains attracting a more selective public of climbers. For the less experienced, the possibility of trekking across the mountains surroundings proves to be a fantastic alternative.

The city of Los Antiguos, constructed between the banks of the river that bears the same name and Lago Buenos Aires, offers in January the "National Cherry Festival", visited every year by over 10,000 people. Here you can find a variety of local products made of this fine fruit and taste and buy jams, jellies, pies and other packaged goods. But these are not the only attractions the festival has to offer; visitors will also enjoy watching a variety of sports, children and folkloric shows, among which the traditional "Cherry Queen" beauty pageant can be mentioned.



The Monte León Ranch, located in the surroundings of Puerto de Santa Cruz, is the first National Park lying on the continental coast. It offers unique archeological, historical, paleontological values as well as amazing landscapes. This ranch was acquired by the Wild Life foundation and later donated to the State that turned it into a National Park, thus protecting the diverse flora and fauna species inhabiting the area.

Monte León, a merger of two natural settings: the Argentine sea and the Patagonian steppe, was the place where the indigenous hunting and collecting tribes settled around 3.000 years ago.

Puerto Desedo is the perfect place to go on water and land excursions covering the entire Ría Deseado Natural Reserve, geologically unique because of its unmatched fauna, biodiversity and because it is the only river in South America that abandoned its course letting the sea occupy its place. The nautical excursion to the Isla de los Pájaros lets visitors have a close look at the natural beauty of several islands, landing on each one of them and enjoying the spectacle of cormorants, sea lions and Magellan penguins in their natural setting.

On the way to Paso Mariscano, whether a land or water excursion, tourists will be able to combine a six-hour trekking practice through the Isla de los Pájaros with a delightful sailing experience across the 42 Km of the estuary. This will allow visiting the Darwin Lookouts and different caves painting sites as well. The land excursion to the Cabo Blanco Natural Reserve, close to Río Gallegos, makes visiting the Reserve's Lighthouse a must, while enjoying the sight of hundreds of sea lions and one of the largest penguin colonies of the world.

To finish off this incredible journey to the wonders of nature, nothing better than a visit to the Petrified Woods Natural Monument. Located in the neighboring area of Caleta Olivia, it covers a surface of 60,000 hectares that bear witness to the petrifying process suffered by the araucaria woods over 150 million years ago as a result of the volcanic eruptions that covered the terrain with ashes and on which the fossilization process later took place.

Animal life plays a very important role in all these excursions letting tourists discover autochthonous species such as the 'mara', or Patagonian hare, guanacos, pumas and bustards, all inhabiting the plateau. Rapacious birds, seagulls and albatrosses are found close to the mountain range. And bordering the ocean, from Cabo Vírgenes to Punta Dúrgenes, sea birds and animals such as penguins, sea lions, the 'tonina overá' or ocean dolphin coexist with flamingoes, black necked swans, ducks and partridges.

### ***Contacts and Information Centers***

#### **Caleta Olivia**

Tourist Office – Güemes and San Martín – TEL (0297) 4850988/99 extension 488

Municipal Camping – TEL. (0297) 4850999 extension 476

Zip Code (9011)

#### **Puerto Deseado**

Tourist Office – San Martín 1525 – TEL (0297) 4870220/4870154 –

[turismo@pdeseado.com.ar](mailto:turismo@pdeseado.com.ar)

Private Tour Agencies

•Darwin Expediciones: TEL (0297) 156247554

•Los Vikingos: TEL (0297) 4870020

•Kren Expediciones: TEL (0297) 1566210875

Zip Code (9050)

Puerto San Julián

Tourist Office – Av. Costanera and 9 de Julio – TEL (02962) 454396

Zip Code (9310)

[centur@uvc.com.ar](mailto:centur@uvc.com.ar)

Puerto Santa Cruz

Tourist Office – Av. Piedrabuena 531 – TEL (02962) 498301

Zip Code (9300)

Comandante Luis Piedrabuena

Isla Pavón Tourist Resort: National Route No. 3 KM 2406

Municipality: Av. Gregorio Ibáñez 388 – TEL (02962) 15644916

Zip Code (9303)

Río Gallegos

Under Secretariat of Tourism: Roca 863 – TEL (02966) 438725

[turismosantacruz@speedy.com.ar](mailto:turismosantacruz@speedy.com.ar)

<http://www.santacruz.gov.ar>

Zip Code (9400)

Capital Federal

Santa Cruz's Representative Office: Suipacha 1120 – TE (011) 43253098 o 4325 3102

[infosantacruz@interlink.com.ar](mailto:infosantacruz@interlink.com.ar)

Zip Code (1008)

### Tourist Ranches:

Guer Aike: 27 km. from Río Gallegos – TEL (02966) 436127 or 423895

Hill Stantion: 60 km. from Río Gallegos – TEL (02966) 423970 or 15621783

Monte Dinero: 125 km. from Río Gallegos – TEL (02966) 428922 or 426900 ext. 23

Monte León: 33 km south from the Luis Piedrabuena locality. On National Route No. 3  
Argentine Wild Life Foundation – Tel. 011- 4334-3631 –[www.vidasilvestre.org.ar](http://www.vidasilvestre.org.ar)

### Museums in Río Gallegos:

#### *Father Manuel Jesús Molina Regional Museum:*

Exhibits paleontological, geological, fine arts collections as well as some scientific samples.

Av. Ramón and Cajal 51 – TEL (02966) 423290/426427

<http://ar.geocities.com/museomolina>

Visiting Hours: Mondays through Fridays from 10 am. to 8 pm.;

Saturdays, Sundays and holidays from 11 am. to 7 pm.

#### *The Pioneers' Museum:*

Furniture, clothes and utensils of the first colonists of the region are displayed

Alberdi and El Cano – TEL (02966) 437763

Visiting Hours: everyday from 10 am. to 8 pm.

*Malvinas Argentinas Museum:* Exhibition of weapons and elements used during the war.

Pasteur 74 – TEL (02966) 420128/420476

Visiting Hours: from 08 pm. to 1 pm and from 3 pm. to 6 pm.

#### *Eduardo Minnichelli Museum:*

Exhibit of paintings and engravings of plastic artists from the province.

Maipú 13 – TEL (02966) 436323 – [museominnichelli@aike.zzn.com](mailto:museominnichelli@aike.zzn.com) –

[museoarte@spse.com.ar](mailto:museoarte@spse.com.ar)

Visiting Hours: Tuesdays through Fridays from 08 am. to 7 pm.;

Saturdays, Sundays and holidays from 3 pm. to 7 pm.

*Maritime and Naval Museum of the Patagonia:* Exhibit of naval gear.

Alcorta 478 – TEL (02966) 422600 extension 8918

Visiting Hours: Mondays through Fridays from 09 am. to 5 pm. Weekends, prior reservation.

### Other places of interest:

Nuestra Señora de Luján Cathedral Church

San Martín 753, Río Gallegos.

Guided Tours Mondays through Fridays from 10 am. to 5 pm.;; Saturdays and Sundays from 2 pm. to 6 pm.


*FUNDACRUZ (Agricultural Development Foundation of Santa Cruz)*  
Gobernador Lista 60, Río Gallegos. – TEL (02966) 424812  
Open to the public, Fridays through Sundays from 4 pm. to 8 pm.

### Attached Images




*Principales localidades de la provincia. Límites: Chubut (norte), Tierra del Fuego (sur), Océano Atlántico (este) y Chile (oeste).*

*Principales localidades de la provincia. Límites: Chubut (norte), Tierra del Fuego (sur), Océano Atlántico (este) y Chile (oeste).*



### **3. Kit Institucional Portugués**



## **a. Guión CD Autoejecutable**

Locución	Texto	Imagen
<i>(ENTRA SERIE DE IMÁGENES SOBRE FONDO DE BANDA MUSICAL – SIN LOCUCIÓN)</i>	<b>Por que a Provincia de Santa Cruz é única?</b> (entre 30 y 40 seg)	Mapas (mundo –Latinoamérica- Argentina –Patagonia- Santa Cruz) <u>Paisaje Urbano con gente</u> Cueva de las manos Bosque petrificado Cerros Torre y Fitz Roy Pista de esqui Fiesta de la cereza Colonia de Pinguinos Producción de hidrocarburos Pesca - Puertos Ganadería ovina Fruta fina – tulipanes Actividades Turísticas <u>Chicos en 1° plano</u> Rompimiento del Glaciar
Localizada no extremo sul do Continente Americano, entre o Oceano Atlântico e a Cordilheira dos Andes, Santa Cruz é a Provincia mais austral do solo continental. Com uma superficie de 244 mil km2, representa quase 7% da superficie total da Argentina. A multiplicidade de acidentes geográficos é o que permite dividir esta provincia em três regiões relevantes para a sua identificação:	<b>Localização Estratégica</b> (30 seg)	Mapas que muestran ubicación
Já no limite com o Chile a paisagem é composta pelas imponentes montanhas, cerros, vulcões e glaciares, proporcionando à região uma intensa atividade turística. Esquiar, escalar, observar aves de rapina e poder contemplar as diferentes tonalidades de branco, refletidas no gelo são, sem dúvida alguma, as características que identificam a região.	Pré-cordilheira Patagônica	<u>Mapa que muestra la precordillera</u> Imágenes de las actividades que se mencionan
Ao contrário do litoral, este lugar se distingue pela abundante produção de hidrocarboretos, sendo esta região imprescindível para o desenvolvimento provincial. As atividades turísticas oferecidas são trekking, cavalgadas e prática de caça.	Meseta Patagônica	<u>Mapa que muestra la zona central</u> Imágenes de las actividades que se mencionan
Sobre esta margem se encontram os cinco portos ativos de Santa Cruz. Há intensa atividade portuária e isso faz com que a Provincia se diferencie das outras. A região é ideal para a pesca; observação de animais marinhos; prática de esportes náuticos e para a navegação.	Litoral Atlântico Patagônico (1 min)	<u>Mapa que muestra la zona atlántica</u> Imágenes de las actividades que se mencionan
Porém, não só a localização geográfica estratégica faz de Santa Cruz um lugar único. A história registra que essa foi uma das regiões do país onde desembarcaram os primeiros imigrantes.	<b>Tesouros da História</b> (1 min 20 seg)	Fotos varias en blanco y negro o sepia

Em 1520, Hernando de Magallanes chega às terras de Santa Cruz. Foi quando se rezou a primeira missa em território nacional, 15 anos antes da fundação de Buenos Aires.		Imagem de Hernando de Magallanes Imágenes de la misa, cruz, etc.
Em junho desse mesmo ano aconteceu o primeiro encontro entre os europeus e os habitantes nativos: os índios tehuelches.		Fotos de los tehuelches.
Em 1780, o Vice-reinado do Rio do Prata ordenou a construção do Porto de San Julián. Hoje, harmoniza o presente com a parte mais antiga da história do planeta.		Mapa con la ubicación de Puerto San Julián, <u>fotos de las ruinas</u>
Em 1834, Charles Darwin visita estas terras e fica deslumbrado com a quantidade de restos fósseis marinhos que existem ali. Devido ao descobrimento de petróleo, a partir de 1900, se produz uma forte migração interna, acompanhada pela imigração européia, a qual foi fundamental para o grande crescimento da Província.		Foto de Charles Darwin Imágenes de restos fósiles
Unindo história, cultura e natureza Santa Cruz oferece inúmeras oportunidades para o desenvolvimento de diversas atividades produtivas.	<b>Um leque de oportunidades</b> (3 min) <i>(CAMBIA EL TONO DE LA PRESENTACIÓN – MAS DINÁMICO)</i>	Mix de varias imágenes de hombres realizando algún tipo de trabajo.
Cada ano, mais de 300 mil pessoas de todo o mundo visitam a Província de Santa Cruz. Ela é percorrida de norte a sul para visitaçao dos principais pólos turísticos:	Turismo	Imágenes de turistas realizando actividades Imagen del mismo mapa que se va desplegando sobre las zonas de las
Na cidade de El Calafate, situada às margens do Lago Argentino (o maior lago do país) se encontra o Parque Nacional Os Glaciares, onde está o Glaciar Perito Moreno. Este é o principal atrativo turístico, sendo o maior glaciar do mundo em constante movimento e cujo rompimento das paredes de gelo proporciona um espetáculo verdadeiramente impressionante.	Cidade de El Calafate	que se habla. <u>Fotos de patinaje sobre hielo.</u>
Reconhecida mundialmente como a capital do trekking, ali se encontram os cerros Torre e Fitz Roy cujas paredes são um desafio extremo e atraem escaladores de todo o mundo. Nos seus arredores se encontra o Campo de Gelo Patagônico, sua superfície é uma das maiores do mundo.	Cidade de El Chaltén	Fotos de los cerros, de los escaladores y de trekking.
A Reserva Natural Río Deseado oferece excursões náuticas e terrestres à Ilha dos Pássaros e ao mirante Darwin. O Monumento Natural Bosques Petrificados é o broche de ouro para quem quer conhecer a região mais a fundo. Uma verdadeira “viagem ao passado” da Terra.	Cidade de Puerto Deseado	<u>Isla de los Pájaros. Fotos de excursiones náuticas, en catamarán.</u>



<p>A Festa Nacional da Cereja, realizada na cidade de Los Antiguos, reúne, a cada ano, mais de 10.mil pessoas. Lugar ideal para travessias de 4x4 e excursões até o vulcão Hudson.</p>	<p>Cidade de Los Antiguos</p>	<p><u>Fotos de la fiesta de la cereza, o de la fruta y sus derivados.</u></p>
<p>Existem mais de 80 sítios arqueológicos, com imagens da mais antiga forma de expressão artística: a arte a rupestre. O principal referente é a “Cueva de las Manos” (Cova das Mãos) no Canhadão Rio Pinturas que, juntamente com o Glaciar Perito Moreno, foram declarados Patrimônio da Humanidade pela UNESCO.</p>	<p>Glaciar Perito Moreno</p>	<p>Fotos del Glaciar</p> <p>Imágenes de las pinturas de las cuevas</p>
<p>Em Cabo Virgenes se encontra uma das maiores colônias de pingüins do mundo. Também se pode visitar a Lagoa Azul. Esta lagoa se originou a partir da inundação de uma cratera vulcânica.</p>	<p>Cidade de Río Gallegos</p>	<p>Fotos del Bosque Petrificado</p> <p>Fotos de pingüinos, lobos.</p> <p><u>Imágenes de museos, estaciones de ferrocarril, iglesias.</u></p> <p><u>Mostrar gente al aire libre, cabalgatas, trekking, pesca, etc.</u></p> <p><u>Fotos de restaurantes, hoteles, etc.</u></p>
<p>Outras atrações: a paragem Valdelén, o mais importante centro de esqui da região e o Museu Mineiro, onde se pode observar a atividade que deu origem a esta cidade.</p>	<p>Cidade de Río Turbio</p>	<p><u>Imágenes del centro de esquí</u></p>
<p>A inesgotável variedade de espécies da flora e da fauna, paisagens e atividades que oferece a Província de Santa Cruz constitui um leque de possibilidades, um lugar onde há muito por fazer. O crescimento do turismo nos últimos anos e a conseqüente evolução das empresas dedicadas a oferecer serviços a turistas de todo o mundo, mostra uma província projetada para o futuro.</p>	<p>Termina seção Turismo</p>	
<p>Nesta Província existe uma quantidade enorme de recursos em ouro e prata, cuja exportação ultrapassa os 90 milhões de dólares anuais. Também existem jazidas de rocas que são usadas na fabricação de produtos de alta qualidade como também minerais industriais. Cerro Vanguardia é uma das empresas que faz os maiores investimentos na produção de minérios da Província. Além disso, Santa Cruz explora e comercializa argila que é utilizada no resto do país para a fabricação de louça sanitária, azulejos, etc.</p>	<p>Minação (25 seg)</p>	<p><u>Foto de la mina de Yacimientos Carboníferos Fiscales, Museo Minero, Minas de oro y plata.</u></p> <p><u>Mapa con la ubicación de las diferentes minas</u></p> <p><u>Cerro Vanguardia.</u></p>

<p>Desde o início, Santa Cruz se definiu como uma Província exploradora e produtora de hidrocarboretos. O poço petrolífero que determinou o destino da Província como centro de oportunidades para investimento, foi o <i>Cañadón Seco 12</i>.</p> <p>As mais de 80 jazidas que possui Santa Cruz são responsáveis pela maior produção de gás e petróleo da Argentina.</p> <p>Investimentos que ultrapassam os 400 milhões de dólares anuais significam importantes oportunidades de crescimento futuro.</p>	<p>Energia (30 seg)</p>	<p><u>Mapa que muestre la ubicación del pozo Cañadón Seco 12</u></p> <p><u>Fotos de yacimientos</u></p>
<p>A pureza da água do mar, dos rios e das lagoas proporcionam um amplo desenvolvimento a outras espécies como langostim, aranha-do-mar, merluza e lula, entre outras. A exportação de langostim é a mais significativa, ultrapassando os 100 milhões de dólares anuais.</p> <p>A indústria pesqueira provincial produz 20% das exportações totais do país.</p>	<p>Pesca (20 seg)</p>	<p><u>Mapa que resalta los puertos Deseado y Punta Quilla con imágenes de extracciones.</u></p>
<p>A produção de cereja permite à Santa Cruz estabelecer um circuito comercial com a Espanha e a Bélgica.</p> <p>Também existem plantações de damasco e frutas finas como morango, framboesa, amora e “<i>arándano</i>”.</p> <p>A tulipa é um produto em franca expansão e é 100% exportável para a Holanda e o Brasil.</p>	<p>Agricultura (25 seg)</p>	<p><u>Fotos de plantaciones de cereza y ajo</u></p> <p>Foto de plantaciones de tulipanes</p> <p><u>¿Imágenes de “internacionalidad”, para demostrar exportación? (containers, el mundo, etc.).</u></p>
<p>A atividade agropecuária de Santa Cruz consta principalmente da produção de ovinos. A carne e a lã são produtos com alta demanda no mercado interno e externo.</p> <p>Os planos de recuperação da pecuária proporcionaram uma melhora, tanto na qualidade como nas vantagens de comercialização dos produtos que permitiu aumentar, substancialmente o número de cabeças de gado exportadas.</p>	<p>Ovinocultura e Pecuária (30 seg)</p>	<p><u>Imágenes de ovejas ¿y de otros ganados?</u></p>
<p>A Província de Santa Cruz apresenta um nível cultural e social elevado, com o mais alto índice de alfabetização nacional.</p> <p>Isto se deve ao fato do aumento de 50% do orçamento educativo exigido pela Constituição e em um sistema de incentivos, único no país, que garante a totalidade do período letivo.</p> <p>Possui vários centros de Educação Terciária e Universitária, entre os que merecem destaque estão a Universidade Tecnológica Nacional e a Universidade Nacional da Patagônia.</p>	<p>Educação. (30 seg)</p>	<p><u>Imágenes urbanas que indiquen bienestar, gente haciendo compras, chicos saliendo de la escuela, hombres trabajando.</u></p> <p><u>Fotos de las Universidades</u></p>

<p>A interação entre o sistema de saúde e os assuntos sociais promove a cultura do trabalho, oferecendo insumos e capacitação às famílias de poucos recursos. Isto faz com que Santa Cruz seja a Província com a maior porcentagem das necessidades básicas exigidas para cada habitante. Na última década, se levou a cabo um plano de renovação hospitalar que fornece aos centros da região, a melhor infra-estrutura e a mais alta tecnologia.</p>	<p>Saúde e Ação Social.</p>	
<p>Uma das características que define Santa Cruz é a incansável busca para aproveitar, ao máximo seus recursos. O Estado Provincial pôs em marcha políticas de investimento destinadas a promover e acompanhar os diferentes projetos do setor privado, incentivando-os a também desenvolver, dentro da Província a totalidade dos processos produtivos. Isto potencializa Santa Cruz como uma das regiões favoráveis para o investimento e a projeta como um das Províncias mais produtivas dos últimos anos. Conta com abundantes riquezas, tanto em matérias-primas como em recursos naturais. Além disso, por ser uma zona turística com os mais diversos atrativos, permite à incorporação e exploração de empresas de serviços tais como hotelaria, recreação, gastronomia, etc. Assim mesmo, a Província conta com instituições como FOMICRUZ, dedicada a promover ações para aumentar as oportunidades de investimento. Por outro lado, o Fundo de Desenvolvimento Provincial permite financiar até 80% do investimento e os projetos que eventualmente sejam apresentados.</p>	<p><b>Uma Província para o futuro – Muito por fazer</b> (1 min 10 seg)</p>	<p>Imágenes relacionadas, cultivos, gente trabajando en plantaciones, etc.</p> <p>Imágenes de esquila de ovejas, etc.</p> <p>Imágenes de mina, yacimientos, etc.</p> <p>Imágenes de extracciones, maquinaria, laboratorios, invernaderos, etc.</p> <p>Imágenes de trabajo portuario</p> <p>Imágenes que den idea de turismo pero desde la parte más técnica, instructores, guías dando una charla, etc.</p>
<p>Dinamismo, compromiso e hospitalidade definem Santa Cruz como única. Uma Província com um grande presente e um futuro ainda mais promissor. Um lugar para fazer investimento e para viver. Bem-vindos à Santa Cruz, terra de oportunidades.</p>	<p><b>Santa Cruz, terra de oportunidades</b> (20 seg)</p>	<p>Se repiten las imágenes del principio pero más rápido, como un repaso de todo lo visto.</p> <p>Logo y site oficial</p>

*LA DURACIÓN APROXIMADA DE ESTA LOCUCIÓN ESTÁ YA EN 9 MINUTOS.*



## **b. Textos CD Interactivo**

**SANTA CRUZ**

**Terra de Oportunidades**

**Empresas**

# Terra de Oportunidades

- Introdução
- Justificação
- Objetiva
- Finalidades/Produtos
- Instrumentos
- Orçamento

# Santa Cruz é única

Conta com uma localização estratégica, entre o oceano Atlântico e a Cordilheira dos Andes, que a transforma na província mais austral do Continente Americano. Com uma superfície de 244 mil km<sup>2</sup>, representa 7% da superfície total da Argentina.

Possui atrativos inigualáveis: suas paisagens, sua flora, sua fauna e seu valor histórico. Sua crescente economia se caracteriza por um amplo leque de atividades que abrange a exploração de recursos naturais (hidrocarbonetos, pesca, lã, plantações) e até mesmo a produção de bens e serviços (turismo receptivo, gastronomia, hotelaria).

Por causa das suas riquezas naturais é uma das províncias maiores produtoras de petróleo e gás da Argentina, e tem uma significativa participação na exportação de produtos ictícolas –mexilhões e merluza-, e fruti-hortícolas - cerejas e tulipas.

Destaca-se por uma intensa atividade portuária desenvolvida nos cinco portos que possui ao longo da costa marítima, sobre o oceano Atlântico.

Seus atrativos naturais e históricos (alguns foram declarados Patrimônio da Humanidade pela UNESCO), somados às múltiplas propostas turísticas que a província oferece, a transformaram em um dos destinos preferidos pelos argentinos e turistas de todas as partes do mundo.

Todos estes aspectos fazem com que Santa Cruz seja um lugar único. Sua característica de província pujante e em constante desenvolvimento oferece um panorama propício para o investimento e o crescimento. Convidamos-o a conhecer esta verdadeira terra de oportunidades, com um grande presente e um futuro ainda mais promissor,

# Uma Região Privilegiada

Localizada estrategicamente no extremo sul do Continente Americano, entre o oceano e a cordilheira, Santa Cruz alterna suas paisagens entre o mar, geleiras, montanhas, cavernas e reservas de flora e fauna. Esta característica especial permite desfrutar de variadas opções, transformando-a em uma região de valor único para investimento na produção de bens e serviços.

A multiplicidade de acidentes geográficos divide a província em três grandes regiões:

Mapa com  
as três  
regiões e  
referências



# Litoral Atlântico Patagônico

Situado sobre a costa atlântica, se caracteriza pelo clima temperado frio, com precipitações no outono e inverno.

Sobre esta margem se localizam algumas das principais cidades:

- Caleta Olivia
- Puerto Deseado
- Puerto San Julián
- Puerto Santa Cruz
- Río Gallegos

## Mapa do Litoral e identificação das principais cidades

No Litoral se expande, também, uma zona portuária de grande dinamismo, pois com cinco portos em constante atividade possui um papel importante para o desenvolvimento das exportações do país. Além disso, a região é ideal para as atividades náuticas como pesca, observação de animais e navegação.

# Meseta Patagônica

Abrange o território central da província e se caracteriza pelo clima estépico e temperado serrano.

Cortam a região rios de importante caudal que ajudam no desenvolvimento agrícola e pecuário das cidades ali localizadas:

- Governador Gregores
- Pico Truncado
- Las Heras
- Três Lagos

A produção de hidrocarbonetos constitui uma das principais atividades. Esta região é a zona mais importante sob o ponto de vista geológico.

Além disso, a caça e o cultivo de frutas e hortaliças típicas a tornam indispensável para a economia da província.

As opções para os turistas são as cavalgadas e *trekking* que não podem deixar de serem feitas.

Mapa da  
Meseta  
e identificação  
das principais  
cidades

# Pré-cordilheira

Estende-se sobre o limite internacional com o Chile, possui um microclima temperado úmido e úmido andino.

Nesta região se localizam as cidades de:

- Los Antiguos
- Perito Moreno
- Río Chico
- El Chaltén
- El Calafate
- Río Turbio

As variedades apresentadas pela paisagem da cordilheira - montanhas, colinas, vulcões e geleiras - torna esta região a mais apropriada para atividades turísticas.

Esquiar, escalar, observar aves de rapina e admirar os degelos são experiências fascinantes que só província de Santa Cruz pode oferecer.

Mapa da  
zona da  
pré-cordilheira  
e identificação  
das principais  
cidades.

# Tesouros da História

Não só a localização geográfica estratégica faz de Santa Cruz um lugar único. A história registra que essa foi uma das regiões do país onde desembarcaram os primeiros imigrantes.

Em 1520, Hernando de Magallanes chega às terras de Santa Cruz. Foi quando se rezou a primeira missa em solo nacional, 15 anos antes da fundação de Buenos Aires. Uma cruz que foi esquecida ali, depois do ato religioso, anos mais tarde seria a inspiração para dar o nome a esta província. Em junho desse mesmo ano aconteceu o primeiro encontro entre os europeus e os habitantes nativos: os índios tehuelches.

Em 1780, o Vice-reinado do Rio da Prata ordenou a construção de Puerto de San Julián. Hoje, Monumento Histórico Nacional, pois harmoniza o presente com a parte mais antiga da história do planeta.

Em 1834, o cientista Charles Darwin visita estas terras e fica deslumbrado com a quantidade de restos fósseis marinhos que existe no lugar.

No dia 1º de dezembro de 1878 foi fundada definitivamente Puerto de Santa Cruz. Depois da chegada do Comodoro Luis Py, é consolidada a soberania argentina nas áreas que rodeiam o rio Santa Cruz.

Em 1900, com o descobrimento de petróleo na Patagônia, originou-se uma grande migração interna para esta província formada por imigrantes iugoslavos, italianos e espanhóis.

# Um Leque de Oportunidades

Natureza, cultura, história e habitantes com espírito de luta e constante progresso são as principais características de Santa Cruz, uma província em permanente crescimento, com uma enorme tendência de explorar e tirar o máximo proveito dos seus recursos. Isto faz com que esta província seja um lugar ideal para trabalhar, fazer investimentos, crescer, morar e desfrutar.

As principais áreas de atividade da província de Santa Cruz são:

# Energia

Desde o princípio, Santa Cruz se definiu como província exploradora e produtora de hidrocarbonetos. O descobrimento, em 1937, do poço petrolífero Canhadão Seco 12, no Golfo San Jorge, determinou o destino da Província como centro de oportunidades para investimento.

A exploração comercial, iniciada em 1946, representa hoje uma receita de mais de US\$ 500 milhões anuais, obtida só com o petróleo bruto.

As produções de gás e petróleo de Santa Cruz representam o volume mais significativo do Produto Bruto Provincial (PBP), com uma participação de quase 40% do total. Na última década, houve um incentivo de investimentos de US\$ 400 milhões anuais, o que significa 36% do total das despesas do Estado.

A produção de hidrocarbonetos é dividida, geograficamente, por bacias:

- A Bacia do Golfo San Jorge, com aproximadamente 36 jazidas, onde predomina a produção de petróleo, que anualmente chega a 10 milhões de m<sup>3</sup>. Nesta bacia trabalham as empresas Repsol YPF, Vintage Argentina e Panamerican.

- Na Bacia Austral, com mais de 48 jazidas, há maior predomínio da produção de gás, que chega aos 3 bilhões de m<sup>3</sup> por ano. As empresas líderes que trabalham nesta jazida são a Petrobrás, Chevron e Sipetrol Argentina.

# Mineração

Desde 1993, depois que foi aprovada a Lei Nacional de Investimentos para a Mineração, houve um aumento de 50% das solicitações para exploração e um aumento de 150% nos descobrimentos das regiões com minerais extraíveis.

Na região central da província se encontram as jazidas de ouro e prata, que na sua maioria ainda são foram exploradas, o que significa uma importante oportunidade futura. A exportação de ouro supera os US\$ 90 milhões anuais. As principais empresas encarregadas pela extração e comercialização são FoMiCruz S.E. e Cerro Vanguardia S.A.

Além disso, existem outros recursos não-metalíferos como rochas para comercialização, entre elas o pórfiro de ótima qualidade e minerais industriais, sal comum, gesso e calcário. Santa Cruz processa e comercializa a argila que é utilizada no resto do país na fabricação de louça sanitária, azulejos, etc.

Atualmente, a escassa exploração desses recursos e o alto valor com que são cotizadas no mercado nacional como no internacional, representam uma vantagem competitiva para a província e uma grande oportunidade de investimentos para empresas privadas.

Quanto à produção de carvão, iniciada em 1943, a obra de *Yacimientos Carboníferos Fiscales* (atualmente *Yacimientos Carboníferos de Río Turbio*) possui uma das minas mais importantes da América Latina, devido ao seu tamanho e ao seu avanço tecnológico.

Com a atividade carbonífera surgiram cidades muito importantes, Río Turbio e 28 de Noviembre, assim como ajudou no crescimento da Província. No último ano houve um grande investimento econômico com o objetivo de reativar a indústria do carvão e maximizar a renda proveniente deste produto.

# Pesca e

Uns dos maiores atrativos da província é a pureza de suas águas. Mares, rios e lagoas com total ausência de poluentes não só faz com que Santa Cruz seja a *reserva mundial de água potável* como também favorece o desenvolvimento das mais variadas espécies: lagostins, lula, robalo e abadejo. Outras espécies, como aranha-do-mar e merluza, são processadas artesanalmente pois são produtos de excelente qualidade e existem em menor escala.

A exportação de peixes e mariscos alcança 150 mil toneladas anuais, a atividade pesqueira se concentra no Puerto Deseado e Punta Quilla. Só a exportação de lagostim chega a um total de US\$ 110 milhões anuais.

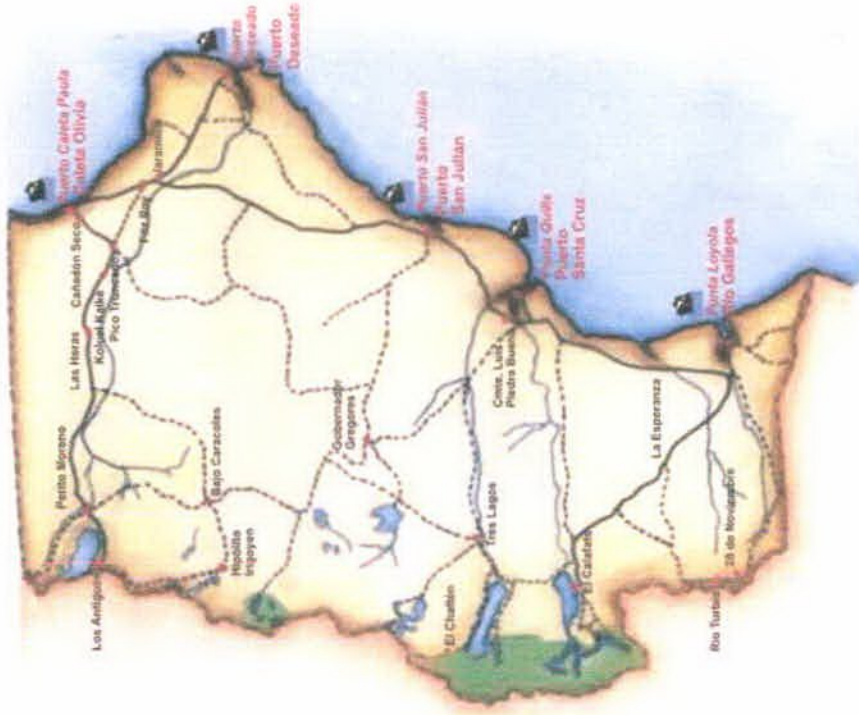
A província, com sua intensa atividade portuária estendida ao longo de seus cinco portos, é a principal comercializadora de peixes e mariscos do país, exportando 98% de sua produção para a Comunidade Européia.

A pesca esportiva também é muito importante para a província. Espécies como a truta, na cidade de Río Gallegos, e o aparecimento de arco-íris, no porto de Santa Cruz, atraem a amadores e especialistas de todo país.



# Portos

- Caleta Paula
- Deseado
- San Julián
- Punta Quilla
- Punta Loyola



# Agricultura

As principais produções agrícolas estão determinadas por uma imensa variedade de cultivos: morango, damasco, framboesa, amora, “arándano” e cereja, sendo que esta última é a variedade cultivada mais importante da região.

Com a produção conseguida se abastece toda a costa atlântica como também se exporta para a Espanha e Bélgica

As plantações de cerejas, que se encontram nos vales ao redor da cidade de Los Antiguos, totalizam uma área de 150 hectares. E, todo anos, no mês de janeiro, ali se realiza a Festa Nacional da Cereja.

As hortaliças e verduras com folhas são cultivadas em estufas localizadas, principalmente, nas proximidades da cidade de Río Gallegos.

O bulbo da tulipa é um produto em expansão e 100% exportável, ligando comercialmente a Argentina com a Holanda e o Brasil. As condições climáticas e as propriedades da terra fazem com que Santa Cruz seja o lugar ideal para o desenvolvimento deste bulbo, que depois é exportado para ser plantado em outros lugares.

Nos últimos anos, a lebre patagônica passou a ser um produto exportável, a tal ponto que vários frigoríficos de Río Gallegos estabeleceram vínculos comerciais com a União Européia por causa deste produto.

Em algumas estâncias de El Calafate, Governador Gregores e Río Turbio existem plantações de alho que surgiram com o Programa Alho Santa-cruzensense. Há um forte incremento na plantação deste produto a fim de conquistar mercados nacionais e internacionais.

Nas últimas décadas, Santa Cruz tem incentivado o desenvolvimento agrícola potencializando a produção de morango, damascos, como também vem fazendo experiências no cultivo de frutas finas, amora e arándano. Isso proporciona a abertura de novas atividades e a criação de novos empregos.

Da mesma maneira se potencializou a produção hortícola através de estufas ou em campo aberto, totalizando uma superfície de quinze hectares cultivados.

Também existe a apicultura, uma atividade incipiente com um grande futuro por causa da qualidade do mel produzido que inclusive recebeu prêmios internacionais.

# Pecuária

Logo depois das conseqüências sofridas, em 1991, por causa da erupção do vulcão Hudson na cidade de Los Antiguos, que provou grandes prejuízos na pecuária e nos cultivos, Santa Cruz decidiu pôr em marcha uma série de planos para a recuperação da produção.

Com isto se obteve uma notável melhora, tanto na quantidade como na qualidade dos produtos pecuários. A exportação se duplicou, passando de US\$ 2 milhões, em 1999, para US\$ 5 milhões, atualmente.

Santa Cruz é a única província do país com *status* sanitário especial, ou seja, é uma região livre da febre aftosa, não tendo a necessidade de vacinação, aumentando, consideravelmente, o benefício obtido com estes produtos.

A ovinocultura, com um crescimento de 6% anual, representa mais de 95% do mercado provincial. As variedades Corriedale e Merino representam um total de 2 milhões e 150 mil cabeças.

O número de gado também é significativo, com mais de 55 mil cabeças espalhadas por toda a província.

Neste aspecto Santa Cruz representa 14% de total do país, sendo a região da Argentina com maior índice de exportação.

Por outro lado, com a produção de lã a província tem um ingresso de US\$ 15 milhões cada ano, com uma média de 10 milhões de quilos. O pêlo do guanaco, ainda que em menor proporção, é vendido a um preço mais elevado devido a sua excelente qualidade para a confecção de roupas.

## Alternativas Ganaderas

Por outro lado, a lã dos camelídeos, isto é, dos guanacos é um produto muito procurado pelo mercado europeu, por causa da sua excelente qualidade para a confecção de roupas finas.

Também se está trabalhando na exploração do choique patagônico (espécie de ave) para seu aproveitamento integral. Já existe uma demanda significativa.

A lebre européia é outra alternativa. Há uma produção em média de 200 mil exemplares anuais, que depois de ser manufaturada é exportada na sua totalidade para a Comunidade Européia.

# Educação e Cultura

O sistema educacional de Santa Cruz apresenta características que o distingue das outras províncias. Conta com o menor índice de analfabetismo, mais da metade dos seus habitantes possui estudo secundário completo.

Além disso, é uma das províncias com o maior número de alunos escolarizados e com a maior verba educativa por estudante, superando os 50% exigidos pela Constituição Nacional.

Por outro lado, o Estado garante, na sua totalidade, o período letivo mediante um sistema de prêmios para os professores que não faltam, como forma de estímulo e reconhecimento pelo seu trabalho.

Entre as instituições educacionais que merecem destaque se encontram a Universidade Tecnológica Nacional e a Universidade da Patagônia. Além dessas instituições existem escolas técnicas, industriais, tecnológicas e agrícolas espalhadas por toda a província, o que permite formar pessoas altamente qualificadas para os trabalhos mais solicitados.

# Saúde e Ação Social

Santa Cruz é uma das províncias com a maior porcentagem das necessidades básicas exigidas para cada habitante. Isto se deve à implementação de um sistema integrado de Saúde e Ação Social.

Existe um sistema de Plano de Saúde acessível para 100% da população, grátis para aquelas pessoas que não podem pagar e, adequado às possibilidades econômicas, para as pessoas que possuem alguma renda.

Há centros de saúde de alta complexidade localizados nas principais cidades, Postos de Saúde, com atendimento gratuito, distribuídos por toda a província. Na última década, os hospitais foram munidos com a mais complexa tecnologia para a realização de operações de qualquer tipo.

Uma das prioridades da província é o levantamento dos problemas de saúde provenientes de situações vividas pelas pessoas marginalizadas. Quando o problema é detectado as pessoas são atendidas, depois são encaminhadas ao Ministério de Assuntos Sociais. Este se encarrega de avaliar as condições de cada família, proporcionar as ferramentas e a capacitação adequada, a fim de que possam se auto-sustentar, colaborar e integrar-se ao sistema produtivo da província. Isto ajuda na obtenção de um alto índice de mão-de-obra qualificada.

# Turismo

Cada ano, mais de 300 mil pessoas de todo o mundo vêm à província de Santa Cruz e visitam os seus principais pontos turísticos com seus atrativos , alguns deles considerados únicos no planeta.

Por causa do auge registrado nos últimos anos, houve um grande crescimento do turismo que se vê refletido também na conseqüente evolução das empresas dedicadas a oferecer serviços aos turistas.

Santa Cruz é um lugar que, praticamente, oferece todas as opções de turismo (natural, histórico, cultural, de aventura, etc.).

Os passeios urbanos pelos circuitos históricos permitem conhecer museus, estações ferroviárias, igrejas e prédios históricos exemplos das características arquitetônicas da província. As excursões náuticas e a observação das reservas de leões-marinhos e pingüins, como também trekking, cavalgadas e pesca esportiva são algumas das atividades recomendadas para a vida ao ar livre, tendo como companhia as paisagens imponentes.

O turista encontrará uma oferta hoteleira e gastronômica muito variada. Para hospedar-se conta com hotéis, hosterías pousadas, cabanas e fazenda hotel. Na parte gastronômica dispõe de pratos típicos da região, como “asado” de cordeiro patagônico (churrasco), comidas exóticas com mariscos e peixes, como sobremesa as frutas da estação, além de uma excelente cozinha internacional.

Várias das cidades de Santa Cruz contam com excelentes opções turísticas:

# El Calafate

A cidade de El Calafate está localizada na região austral, sobre a margem sul do Lago Argentino, um lugar incomparável, uma maravilha da natureza com as paisagens mais paradisíacas do país e da região.

O Parque e a Reserva Nacional Los Glaciares, declarados Patrimônio Natural da Humanidade pela UNESCO, em 1981, possui mais de 350 geleiras. Entre elas, encontra-se o Glaciar Perito Moreno, o maior do mundo, com uma superfície de 257 km<sup>2</sup>, equivalente a superfície de Buenos Aires. Tem uma altura de 60m, aproximadamente, e está em constante movimento. O último rompimento das paredes –um acontecimento extraordinário- aconteceu no dia 14 de março de 2004.

As águas do espetacular Lago Argentino se congelam no inverno o que permite utilizá-lo como pista para patinar e andar de trenó.

# El Chaltén

Perto desta localidade se encontram os cerros Torre (3.100m) e Fitz Roy (3.400 m) que atraem escaladores de todo o mundo.

Praticar trekking pelo Glaciar Viedma e as cavalgadas pelas proximidades dos cerros são algumas das atividades preferidas pelas pessoas que visitam esta região, além da possibilidade de poder ver e admirar paisagens deslumbrantes.

A cidade de Chaltén foi declarada como “capital nacional do trekking” e possui muitos atrativos para os fotógrafos e paisagistas. A 35 km desta cidade se pode observar o lago Del Desierto, um paraíso com bosques centenários e geleiras. Ali se pode praticar pesca esportiva e também acampar.

Atrás dos cerros, se encontra o Campo do Gelo Patagônico Sul, a maior massa de gelo do continente. Para conhecê-lo há uma excursão que dura uma semana e lhe permite viver uma experiência fascinante ao percorrer e acampar sobre esta gigantesca superfície congelada.



# Puerto Deseado

A Reserva Natural Ría Deseado é um convite para fazer excursões náuticas e terrestres onde se podem observar animais marinhos e aves das mais variadas espécies. Durante o trajeto, que termina no Passo Marsicano, se conhece lugares inigualáveis: a Ilha dos Pássaros, Caleta Tiburón, Cueva de Piccininni, Islote dos Lobos, cavernas com pinturas rupestres e diversos pontos panorâmicos, entre os que merecem destaque estão os Mirantes de Darwin.

Devido a sua biodiversidade, possui uma fauna e flora incomparáveis, este passeio é considerado, geologicamente, como único. Além disso, este trajeto é muito característico porque está localizado sobre o único rio da América do Sul que abandonou seu leito e, anos mais tarde, foi ocupado pelo mar.

Outra excursão recomendada é a do circuito histórico para visitar construções do início do século: o molhe, escolas, igrejas, museus e casas antigas. Não deixe também de fazer o passeio pelo Panoramas do Jurássico - denominado assim porque apresenta paisagens naturais criadas pela erosão do solo - e o trekking pelos canchados.

E como broche de ouro visite o Monumento Natural Bosques Petrificados, localizado sobre a "Ruta 3" (rodovia), próximo da localidade de Jaramillo. Sua atração especial são os troncos de araucárias petrificados há mais de 130 milhões de anos.

# Los Antiguos

Nesta cidade se encontra o vulcão Hudson, famoso pela erupção que aconteceu em 1991, e que hoje pode ser visitado como ponto turístico. Além disso, se podem fazer travessias com 4x4 pelas zonas montanhosas, próximas da cidade.

Esta região é ideal para a produção de frutas finas, especialmente a cereja. Nesta localidade, todos os anos, se realiza a Festa Nacional da Cereja.

Esta cidade serve como ponto de partida para todos aqueles visitantes que desejam conhecer e percorrer as cavernas “Cuevas de las Manos”. Esta é apenas uma das tantas opções turísticas.

# Perito Moreno

- Aqui estão os mais de 80 sítios arqueológicos, entre os quais se encontram as famosas cavernas “Cuevas de las Manos” que possuem as pinturas rupestres mais antigas do mundo. São os vestígios das manifestações culturais dos habitantes pré-históricos: desenhos de mãos coloridas e em preto e branco, utensílios, animais, homens caçando. Esses são alguns dos sinais que permitem estudar as formas de vida primitiva no solo americano.
- As cavernas mais interessantes, para serem visitadas, são as do Canhadão Río Pinturas, declaradas pela UNESCO como Patrimônio Cultural da Humanidade, em 1999.

# Río Gallegos

É a capital da Província e possui vários prédios históricos, onde atualmente são desenvolvidas atividades administrativas. Além disso, é uma das cidades mais importantes para o desenvolvimento da pesca esportiva.

Em Río Gallegos se encontra o Cabo Vírgenes, lugar onde está uma das colônias de pingüins Magalhães mais importante do mundo.

Outro lugar que não pode deixar de ser visitado é a Lagoa Azul. É muito interessante, sob o ponto de vista geológico e geográfico, por tratar-se de um cratera vulcânica ocupada pela água proveniente de uma enchente.

# Puerto de Santa Cruz

Nesta cidade se encontra a Estância Monte León, lugar indiscutivelmente interessante não só por tratar-se do primeiro Parque Nacional sobre a costa continental, senão também pelo seu valor arqueológico, histórico, paleontológico e paisagístico.

Esta estância foi adquirida pela fundação Vida Silvestre e, logo em seguida, doada para o Estado e passou a ser Parque Nacional, protegendo-se assim as diversas espécies da flora e fauna ali existentes.

O Monte León é a união de dois ambientes naturais; o mar argentino e a estepe patagônica, que há 3 mil anos atrás foi o habitat de tribos indígenas.

# Río Turbio

Nesta região, as excursões que se recomendam são aquelas para visitar a vila mineira e o lugar chamado Valdelén, o mais importante centro de esqui da região.

A vila mineira, construída pela empresa “Yacimientos Carboníferos” (YCRT), é uma das mais importantes da América Latina, por causa dos seus mais de 70 km de túneis e galerias. Além disso, funciona como centro de capacitação para aquelas pessoas que querem iniciar as atividades relacionadas com a extração de carvão.

Valdelén, ou Valle de Lengas, é o primeiro centro de esqui da América Latina, totalmente iluminado artificialmente. Conta com uma superfície de 10 hectares para esqui, possui 6 pistas de esqui alpino, meios de elevação até mil metros e uma capacidade de transporte para 700 pessoas por hora. São oferecido serviços de instrutores, esquis, trenós, guarda-volumes e aluguel de equipamentos. Nesta localidade se encontram as Sete Cascatas, um canhão com arroio, que no inverno oferece um espetáculo único quando suas águas se congelam, em plena queda.

# Um Futuro Prometedor

O crescente desenvolvimento das atividades turísticas, culturais e produtivas de Santa Cruz são impulsionadas pelo objetivo de aproveitar ao máximo os recursos que distingue esta província e, por políticas que fomentam e incentivam projetos, tanto públicos como privados.

Neste sentido, o Governo da província criou um Programa de Desenvolvimento que abrange a totalidade das áreas exploráveis do território, incentivando o setor privado para que desenvolva a totalidade dos processos produtivos dentro da província, cujo objetivo é o de produzir bens e serviços com valor agregado em lugar de matérias-primas.

No âmbito tecnológico, o programa propõe o incentivo da produção e a implementação de novas técnicas para a preservação dos patrimônios históricos e naturais.

Para a produção de hidrocarbonetos se leva em consideração a pesquisa de diversas formas de extração de gás, cuja finalidade é incentivar alternativas de investimento que intensifiquem o fornecimento de gás para a Bolívia, Peru e Venezuela. Além do mais, se prevê a ampliação da interconexão nacional de energia elétrica proveniente da represa Choele Choel.

A produção agrícola é beneficiada com a incorporação permanente de novas técnicas para o desenvolvimento fora de época. Isto permite contra-arrestar os rigores geográficos que apresentam algumas regiões, tornando-as economicamente ativas.

# Desenvolvimento Provincial

O Governo de Santa Cruz criou um Fundo de Desenvolvimento Provincial que permite financiar até 80% do investimento total dos projetos que são apresentados.

A Direção Provincial de Projetos e as Unidades de Enlace que funciona nos diferentes municípios respalda e acompanha a iniciativa do Fundo. Enquanto que a Secretaria de Ciência e Tecnologia e o Conselho Federal de Investimentos cumprem esta função no âmbito nacional.

O Estado Provincial pôs em marcha diferentes políticas de ação destinadas a incentivar e ampliar diversas atividades, entre elas:

- *Programa de Incentivo Agrícola*: pesquisa de novas tecnologias para o desenvolvimento fruti-hortícola.
- *Programa de Desenvolvimento Pecuário*: subsídios por quilo de lã tosquiada, pesquisa para a produção intensiva e ajuda para a exportação.
- *Programa de Desenvolvimento Turístico*: incentivos para hotelaria, fazenda hotéis turísticas, mercado gastronômico e diversas atividades.
- *Programa de Produção da Mineração*: convênios entre a FoMiCruz e empresas privadas para aumentar a exploração de diversos minerais.
- *Programa de Desenvolvimento Industrial*: financiamento para empreendimentos industriais e apoio técnico.
- *Programa de Desenvolvimento Pesqueiro*: promoção de empresas e ajuda financeira, assim como isenção de impostos.



# Centros de Informação Turística

## Caleta Olivia

Centro de Informação Turística – Güemes e San Martín – Tel: (0297) 4850988/99 ramal 488

Camping Municipal – Tel: (0297) 4850999 ramal. 476

Código de Endereçamento Postal (9011)

## Puerto Deseado

Centro de Informação Turística – San Martín 1525 – Tel: (0297) 4870220/4870154 -

## Empresas de Turismo

•Darwin Expediciones: Tel: (0297) 156247554

•Los Vikingos: Tel: (0297) 4870020

•Kren Expediciones: Tel: (0297) 1566210875

Código de Endereçamento Postal (9050)

## Puerto San Julián

Centro de Informação Turística – Av. Costanera e 9 de Julio – Tel: (02962) 454396 -

Código de Endereçamento Postal (9310)

AV. COSTANERA

# Centros de Informação Turística

## Comandante Luis Piedrabuena

Complexo Turístico Isla Pavón: Ruta Nacional 3 km 2406

Prefeitura: Av. Gregorio Ibáñez 388 – Tel: (02962) 15644916

Código de Endereçamento Postal (9303)

## Puerto Santa Cruz

Centro de Informação Turística – Av. Piedrabuena 531 – Tel: (02962) 498301

Código de Endereçamento Postal (9300)

## Río Gallegos

Subsecretaria de Turismo: Roca 863 – Tel: (02966) 438725

Código Postal (9400)

## Capital Federal

Casa de Santa Cruz: Suipacha 1120 – Tel: (011) 43253098/43253102

[infosantacruz@interlink.com.ar](mailto:infosantacruz@interlink.com.ar)

Código de Endereçamento Postal (1008)

# Museus de Río Gallegos

Museu Regional Padre Manuel Jesús Molina: apresenta coleções paleontológicas, geológicas e de belas artes.

Av. Ramón e Cajal 51 – Tel: (02966) 423290/426427

Horário: segunda a sexta, das 10h às 20h; sábados, domingos e feriados, das 11h às 19h

Museu dos Pioneiros: exposição de móveis, vestidos e utensílios dos primeiros imigrantes da região

Alberdi e El Cano – Tel: (02966) 437763

Horário: todos os dias, das 10h às 20h.

Museu Malvinas Argentinas: exposição de armas e elementos utilizados durante a guerra das Malvinas.

Pasteur 74 – Tel: (02966) 420128/420476

Horário: das 8h às 13h e das 15h às 18h.

Museu Eduardo Minnichelli: exposição de pinturas e esculturas de artistas plásticos provinciais.

Maipú 13 – Tel: (02966) 436323 –

Horário: terça a sexta das 8h às 19h; sábados, domingos e feriados das 15h às 19h.

Museu Marítimo e Naval da Patagônia: exposição de utensílios navais.

Alcorta 478 – Tel: (02966) 422600 ramal 8918

Horário: segunda a sexta das 9h às 17h. Fins de semana, com reserva.

# Outros Lugares Turísticos

## Igreja Catedral Nossa Senhora de Luján

San Martín 753, Río Gallegos.

Visitas Guiadas: segunda a sexta das 10h às 17h; sábados e domingos das 14h às 18h.

## FUNDACRUZ (Fundação de Desenvolvimento Agrícola de Santa Cruz)

Gobernador Lista 60, Río Gallegos. – Tel: (02966) 424812

Horário de Atendimento: sexta a domingo das 16h às 20h.

## Fazenda Hotéis

Guer Aike: a 27 km de Río Gallegos – Tel: (02966) 436127/423895

Hill Station: a 60 km de Río Gallegos – Tel: (02966) 423970/15621783

Monte León: a 35 km de Luis Piedrabuena, sobre Ruta Nacional N° 3. Fundação Vida

Silvestre Argentina Tel: (011) 43343631 –

Monte Dinero: a 125 km de Río Gallegos – Tel: (02966) 428922/426900 ramal 23



## **c. Textos Dossier Institucional**

## **Santa Cruz - Terra de Oportunidades**

### **Uma província única**

Situada entre o oceano Atlântico e a Cordilheira dos Andes, Santa Cruz conta com uma localização estratégica sendo a província mais austral do Continente Americano. Possui uma superfície de 244 mil km<sup>2</sup> (representa 7% da superfície total da Argentina) e tem 190 mil habitantes, dos quais, quase 50% está concentrado na sua capital: Río Gallegos.

Santa Cruz é uma das províncias com maior atividade turística do país, recebendo mais de 300 mil turistas por ano. Várias são as cidades que são um verdadeiro encanto para os viajantes nacionais e internacionais, entre elas destacam-se:

- *El Calafate*, onde está o Parque Nacional Los Glaciares com toda a sua imensidade imperturbável e que também é a imagem que representa esta Província.
- *El Chaltén*, que exhibe a imponente magnitude dos cerros Torre e Fitz Roy, e a maior massa de gelo continental do mundo: O Campo de Gelo Patagônico Sul;
- *Puerto Deseado*, por onde se estende a Reserva Natural Río Deseado, o único rio de água salgada, e também o imponente Parque Nacional Bosque Petrificado;
- *Los Antiguos*, ali está localizado o vulcão Hudson e, onde todos os anos, no mês de janeiro, se realiza a Festa da Cereja;
- *Perito Moreno*, "capital arqueológica" da Argentina, com mais de 80 cavernas, incluindo-se a famosa caverna Canhadão Río Pinturas com a "Cuevas de las Manos";
- *Río Turbio*, cidade mineira fundada pela empresa Yacimientos Carboníferos Fiscales (YCF) e que, além disso, possui o maior centro de esqui da província chamado Valdelén;
- *Río Gallegos*, em Cabo Vírgenes abriga uma das colônias mais importantes de pingüins Magalhães do Cone Sul;
- *Puerto de Santa Cruz*, onde está localizada a Estância Monte León, o primeiro Parque Nacional sobre a costa continental.

Santa Cruz desempenha um papel muito importante no fornecimento de matérias-primas, especialmente de hidrocarbonetos, representando uma das principais produções petroleiras e de gás do país.

A economia da província não só se caracteriza pela exploração dos recursos naturais, mas também possui uma intensa atividade no setor de pesca, na produção de lã, carne ovina, frutas finas, na plantação de tulipas, exploração de minerais como prata e ouro, e turismo.

Ao longo do seu território costeiro se estendem os cinco portos em atividades que a província possui, com um intenso movimento pesqueiro: Caleta Paula, Puerto Deseado, San Julián, Punta Quilla e Punta Loyola. Ali se obtêm inumeráveis

variedades de peixes, crustáceos e moluscos, representando 20% da produção portuária total do país.

Todos estes aspectos fazem de Santa Cruz um lugar único. Suas riquezas naturais e suas características de província com muita pujança e, em constante desenvolvimento, oferece um panorama ideal para investimento e crescimento.

Pelo seu presente e por um futuro ainda mais promissor, se trata de uma verdadeira “terra de oportunidades”.

### **Uma zona privilegiada**

Por sua inigualável localização, entre o oceano e a cordilheira, suas paisagens que se alternam entre o mar, lagoas, geleiras, montanhas, bosques, vales, despenhadeiros, cavernas, reservas de flora e fauna. Tudo isto faz com que Santa Cruz seja um destino único, com uma oferta turística amplamente diversificada, distinguindo-a, produtiva e culturalmente, das demais províncias.

A multiplicidade de acidentes geográficos que compõe a paisagem desta província a divide em três regiões essenciais para a sua identificação:

- Litoral Atlântico Patagônico: sobre a costa atlântica desenvolve-se um clima temperado frio, com poucas precipitações no outono e inverno. Nesta região estão localizadas as cidades de Río Gallegos (79 mil hab.), Caleta Olivia (36 mil hab.), Puerto Deseado (10 mil hab.), Puerto San Julián (6 mil hab.), Comandante Luis Piedrabuena (4,2 mil hab.) e Puerto de Santa Cruz (3,5 mil hab.). Os principais portos se encontram nesta margem, dado significativo ao se levar em consideração a importância que tem a atividade portuária em Santa Cruz (20% do total nacional). Esta região é ideal para todo o tipo de atividades náuticas, entre as que se destacam a pesca, a observação de animais marinhos: leões, pingüins e *comoranes* (espécie de corvo marinho)- e a navegação.
- Meseta Patagônica: esta região abrange a zona central da província. Possui um clima estépico e temperado serrano, e é cortada por rios muitos caudalosos. Ali estão estabelecidas as cidades de Pico Truncado (15 mil hab.) Governador Gregores (2,5 mil hab.) Las Heras e Três Lagos. A produção de hidrocarbonetos – principal fator da economia da província- constitui a atividade produtiva característica desta zona. Enquanto que o trekking, as cavalgadas e a caça esportiva são algumas das propostas oferecidas aos habitantes e turistas que desejam desfrutar da vida ao ar livre.
- Pré-Cordilheira: no limite internacional com o Chile, possui um microclima temperado subúmido e úmido andino. Nesta região se localiza El Chaltén e El Calafate (com mais de 7 mil hab.) Río Turbio (6,5 mil hab.), Perito Moreno (3,5 mil hab.) Los Antiguos (2 mil hab.) Río Chico, Hipólito Irigoyen e 28 de Noviembre. A multiplicidade de passeios e atrativos turísticos são essenciais para a economia desta região. Maravilhosas montanhas, cerros, vulcões e geleiras compõe a paisagem da cordilheira de Santa Cruz, um cenário ideal para o desenvolvimento de atividades de aventura: esquiar, escalar, observar aves de rapina e navegar entre os degelos.

## **Tesouros da história**

No dia 1º de abril de 1520, 15 anos antes da fundação de Buenos Aires, a comitiva da armada de Hernando de Magallanes reza a primeira missa religiosa no solo nacional. Esse mesmo lugar seria, tempos mais tarde, a capital da província, Río Gallegos. Uma cruz que foi esquecida ali pelos primeiros imigrantes serviria como inspiração para o atual nome da província: Santa Cruz.

Em junho desse mesmo ano aconteceu o primeiro encontro entre os índios nativos (tehuelches) e os europeus. San Julián é sede das primeiras evangelizações da história argentina, e também um dos primeiros lugares de confrontos étnicos.

Em 1º de dezembro de 1878 é fundada definitivamente a cidade de Puerto de Santa Cruz, após o desembarco do Comodoro Luis Py, quem reafirma a soberania argentina nos territórios que rodeiam o rio Santa Cruz.

Em 1780, diante da ameaça de invasores ingleses no sul do país, o Rei da Espanha mandou construir dois portos: um na Província de Río Negro, na cidade de Carmen de Patagones, e outro na Província de Santa Cruz, na localidade de San Julián, que se chamaria Floridablanca. As ruínas de Floridablanca, hoje em dia, são consideradas Monumento Histórico Nacional.

Em 1834, o cientista Charles Darwin visita as terras de San Julián e fica admirado com a quantidade de fósseis marinhos encontrados na região. Em San Julián, além de restos pré-históricos, existem alcantilados formados há 65 milhões de anos, devido a erosão e evolução do planeta.

A partir de 1900, acontece um grande movimento imigratório: iugoslavos, que ingressam ao país através de Punta Arenas (Chile), italianos e espanhóis que entram por Buenos Aires.

No ano seguinte, com o descobrimento de petróleo na Patagônia, se produz uma forte migração interna. Habitantes de várias províncias se dirigem a Santa Cruz, em busca de trabalho e um melhor porvir econômico.

## **Um leque de possibilidades**

Por contar com a mais variada gama de climas e acidentes geográficos, Santa Cruz apresenta inumeráveis oportunidades para a prática e desenvolvimento de diversas atividades produtivas e recreativas. Suas riquezas naturais e minerais a tornam, sem nenhuma dúvida, em uma das províncias economicamente mais ativas do país, apresentando grandes oportunidades para investimento.

### **• Turismo**

Atualmente, todos os serviços turísticos oferecidos por esta província são comercializados no mercado atacadista e varejista, a nível mundial para os mais de 300 mil visitantes que a cada ano vêm conhecer e percorrer esta região.

Os pacotes turísticos são elaborados por especialistas, com base em circuitos turísticos idealizados para que se conheçam os principais encantos da região que integram cultura com natureza. Estes pacotes também levam em consideração as condições climáticas de cada região, permitindo que a província seja visitada durante todo o ano.



A região austral tem como sede receptiva a localidade de El Calafate. Localizada na costa sul do Lago Argentino, El Calafate é uma maravilha da natureza, possui uma das paisagens mais paradisíacas do país. Como atração central conta com o Parque Nacional Los Glaciares, como a maior atração turística, Glaciar Perito Moreno.

A cidade possui mais de três mil lugares para hospedar os visitantes, distribuídas entre hotéis, hosterias pousadas, hospedarias, cabanas e fazenda hotel, que se encontram nas proximidades.

O acesso por via terrestre pode ser feito através da Ruta Nacional N°40 (rodovia) ou pela Ruta Provincial N° 23, ou por via aérea de Buenos Aires, Ushuaia, Puerto Madryn, Bariloche, Río Gallegos e Puerto Natales (Chile). Há 12 vôos diários que chegam ao aeroporto Internacional El Calafate. Também se pode chegar utilizando os serviços regulares de transporte de passageiros de Río Turbio ou de El Chaltén.

Uma opção turística são os passeios urbanos e suburbanos nos quais se percorre o circuito histórico das cidades: museus, antigas estações ferroviárias, igrejas e construções de pedra lavrada. Essas são apenas algumas das opções para aqueles que gostam de observar e admirar as características arquitetônicas destas cidades, que possuem uma enorme riqueza histórica e cultural.

Excursões náuticas, observação de reservas de leões-marinhos e pingüins, trekking, cavalgadas e pesca esportiva são outras das opções para aquelas pessoas que gostam da vida ao ar livre, tudo isso sempre rodeado pelas paisagens imponentes.

A oferta gastronômica é sumamente diversificada. Restaurantes e bares oferecem comidas típicas da região, "asado" de cordeiro patagônico (churrasco), escabeche de coelho, especialidades de truta ou salmão e frutas da estação, como também pratos internacionais à base de mariscos, peixes, verduras e frutos do mar de todo tipo.

O turismo científico é uma vantagem valiosa, de grande potencial e desenvolvimento para a província. Este tipo de turismo é promovido pela própria província, instituições universitárias e outros organismos que se dedicam à pesquisa.

#### • **Mineração**

Desde 1993, quando foi aprovada a Lei Nacional de Investimentos de Mineração, aumentou 50% os pedidos de licença para exploração, e houve um aumento de 150% dos descobrimentos de minas.

Na zona central da província se encontram as jazidas de ouro e prata. Atualmente são poucas as que estão sendo exploradas, isto significa uma interessante oportunidade para o futuro.

Também existem em abundância outros minerais não-metalíferos: rochas para a comercialização, como o pórfiro, de excelente qualidade, e minerais industriais, sal comum, gesso, calcário e a argila utilizada pelas empresas argentinas para a fabricação de louças sanitárias e azulejos.

Atualmente estes produtos têm um baixo nível de exploração que, somado ao alto valor com que são cotados no mercado nacional e internacional, representam uma vantagem competitiva para a província e uma grande oportunidade para empresas privadas que querem fazer investimentos.

Na última década foi criado um empreendimento através da empresa Cerro Vanguardia S.A. (cujo acionista majoritário é Perez Companc e o minoritário FoMiCruz S.E.), com a finalidade de maximizar a exploração das minas de ouro e prata da província.

O investimento de Cerro Vanguardia está estimado aproximadamente em \$ 190 milhões, enquanto que os lucros deste projeto superam os US\$ 95 milhões por ano. Desde 1996 esta empresa produz 6 ton/ano de ouro e 67 ton/ano de prata.

Quanto à produção de carvão, iniciada em 1943, a obra de *Yacimientos Carboníferos Fiscales* (atualmente *Yacimientos Carboníferos de Río Turbio*) possui uma das minas mais importantes da América Latina, devido ao seu tamanho e ao seu avanço tecnológico.

Com a atividade carbonífera surgiram cidades muito importantes, Río Turbio e 28 de Noviembre, assim como ajudou no crescimento da Província. No último ano houve um grande investimento econômico com o objetivo de reativar a indústria do carvão e maximizar a renda proveniente deste produto.

O Museu Mineiro de Río Turbio recria a história da cidade e os trabalhos de exploração e exploração de carvão na região. Além disso, cumpre com a função de escola de capacitação para aquelas pessoas que querem iniciar as atividades de mineração.

## • Energia

Desde o início, Santa Cruz se definiu como uma província exploradora e produtora de hidrocarbonetos.

O poço que marcou o destino da província, como centro de oportunidades para investimento, foi o Canhadão Seco 12, na bacia do Golfo San Jorge, descoberto em 1937 e, explorado comercialmente a partir de 1946. Na Bacia Austral, o primeiro poço descoberto foi Palermo Aike, em 1949.

Geograficamente, a produção de hidrocarbonetos é dividida por bacias. A bacia do Golfo San Jorge, que conta com, aproximadamente, 36 jazidas e a Austral com mais de 48.

A maior produção de petróleo, com quase 10 milhões de m<sup>3</sup>, se encontra na bacia San Jorge. Nesta área, atualmente, fazem investimento e trabalham empresas como Repsol-YPF, Vintage Argentina e Panamerican.

Por outro lado, a produção de gás, com mais de 3 bilhões de m<sup>3</sup>, tem sua base na bacia Austral. Ali se estabeleceram empresas como Petrobrás, Chevron e Sipetrol Argentina.

O volume mais significativo do Produto Bruto Provincial está representado pela produção de gás e petróleo, com uma participação de quase 40%, o que significa mais de 36% do total das despesas do Estado.

As produções petroleiras e de gás dos últimos anos geraram investimentos de quase US\$ 400 milhões, anuais. Hoje, a província tem, aproximadamente, 18 mil poços, dos quais quase 7 mil estão produzindo efetivamente.

A exportação anual de petróleo bruto ascende a US\$ 517 milhões, sendo este o ingresso mais representativo para a economia da província.

Para os próximos anos se prevê a ampliação da interconexão nacional de energia elétrica, que provêm da localidade de Choele Choel, Río Negro. Esta ampliação dará à província a possibilidade de abastecer de energia todas as empresas que decidam fazer investimento na região.

#### • Pesca

Um dos atrativos oferecidos pela província para os apaixonados pela pesca é a pureza das suas águas, tanto marítimas como as dos rios e lagoas. Esta vantagem faz com que Santa Cruz seja a província com reserva de água potável mais importante do mundo.

Além disso, a ausência de contaminantes favorece o desenvolvimento das mais variadas espécies: lagostim, lula, robalo, abadejo, mero e brótola.

A pesca da aranha-do-mar e merluza, por ser um produto de alta qualidade no mercado internacional, é desenvolvida como pesca artesanal, no Puerto Caleta Paula. Embora o número não seja tão representativo como, por exemplo, a pesca de lagostim, os lucros provenientes destas espécies são muito maiores.

Atualmente a exportação chega a 150 mil toneladas, concentrando-se a maior parte da atividade pesqueira em Puerto Deseado e Punta Quilla, 98% da produção pesqueira é destinada à exportação para a Comunidade Européia.

Os lagostins figuram entre os principais produtos exportados, gerando uma receita de mais de US\$ 110 milhões por ano para a província.

#### • Agricultura

As principais produções estão centralizadas em uma variedade de cultivos que incluem morango, damasco, framboesa, amoras e "arándanos". Entretanto, a cereja aparece como o produto típico dessa província.

As plantações de cereja, 150 hectares, se encontram no vale que rodeia a cidade de Los Antiguos, com mais de 700 plantas por hectare. Sua colheita é feita entre os meses de dezembro e janeiro de cada ano. Com a produção se abastece toda a costa Atlântica e Chubut, e também é exportada para a Espanha e Bélgica.

Nas zonas próximas a cidade de Río Gallegos se expandem cultivos comerciais, como de hortaliças e verduras com folhas, plantadas e colhidas em estufas.

A tulipa é um produto 100% exportável, e é plantada nas localidades de Governador Gregores e Río Gallegos. As condições climáticas da província, somadas às propriedades especiais da terra, faz com que este lugar seja ideal para o cultivo de bulbos, que depois são exportados para serem plantados na Holanda e Brasil.

Em algumas estâncias de El Calafate, Governador Gregores e Río Turbio existem plantações de alho que surgiram com o Programa Alho Santa-cruzense. Há um forte incremento na plantação deste produto a fim de conquistar mercados nacionais e internacionais.

Nas últimas décadas, Santa Cruz tem incentivado o desenvolvimento agrícola potencializando a produção de morango, damascos, como também vem fazendo

experiências no cultivo de frutas finas, amora e *arándano*. Isso proporciona a abertura de novas atividades e a criação de novos empregos.

Da mesma maneira se potencializou a produção hortícola através de estufas ou em campo aberto, totalizando uma superfície de quinze hectares cultivados.

Também existe a apicultura, uma atividade incipiente com um grande futuro por causa da qualidade do mel produzido que inclusive recebeu prêmios internacionais.

#### • **Pecuária e produção de lã**

A atividade agropecuária de Santa Cruz é principalmente a produção ovina. Representa mais de 95% do total da produção da província, com um crescimento anual de 6%. Também é significativa a produção de carne ovina que é exportada como um excelente produto, ainda que em menor escala que a lã.

Depois da erupção do vulcão Hudson, em Los Antiguos, em 1991, e os importantes prejuízos sofridos pela agropecuária, Santa Cruz pôs em marcha planos para a recuperação da produção pecuária. Desta maneira se obteve uma notável melhora, tanto na qualidade como na quantidade. Além disso, houve um aumento dos benefícios de comercialização dos produtos, que gerou um incremento considerável de cabeças de gado exportadas, passando de um total aproximado de \$ 2 milhões, em 1999, para mais de \$ 5 milhões, na atualidade.

Hoje em dia, existem aproximadamente 55 mil cabeças de gado e mais de 2 milhões e 150 mil cabeças de ovelhas, nas variedades Corriedale (50% carne e 50% lã) e Merino (40% carne e 60% lã).

A exportação de lã gera um ingresso anual de US\$ 15 milhões, para uma média de 10 mil toneladas.

Na produção de gado, Santa Cruz conta com uma característica única que a diferencia das outras províncias: possui *status* sanitário especial, ou seja, é uma região livre de febre aftosa, sem necessidade de vacinação. Isto gera uma diferença considerável nos lucros obtidos com a exportação de carne e lã.

Por outro lado, a lã dos camelídeos, isto é, dos guanacos é um produto muito procurado pelo mercado europeu, por causa da sua excelente qualidade para a confecção de roupas finas.

Também se está trabalhando na exploração do *choique* patagônico (espécie de ave) para seu aproveitamento integral. Já existe uma demanda significativa.

A lebre européia é outra alternativa. Há uma produção em média de 200 mil exemplares anuais, que depois de ser manufaturada é exportada na sua totalidade para a Comunidade Européia.

#### • **Educação e Cultura**

O sistema educacional da província tem um nível privilegiado no contexto nacional. Santa Cruz possui o maior número de alunos escolarizados (mais de 75 mil) do total de educando em idade escolar. Além do mais, é a província que mais verba destina por aluno, superando os 50% exigido pela Constituição Provincial.

Quarenta por cento da população possui estudo secundário completo e quase 15% finaliza seus estudos terciários ou universitários. Santa Cruz também possui uns dos índices mais baixos de analfabetismo do país.

A província propõe um sistema que garante a totalidade do período letivo, consiste em manter em dia os salários dos professores e dar prêmios aos que não faltam, sendo que este é superior ao das outras províncias.

É bom salientar que em Santa Cruz existem vários centros de Educação Terciária e Universitária, merecendo destaque a Universidade Tecnológica Nacional e a Universidade Nacional da Patagônia. Por outro lado, se continua incentivando as escolas técnicas, tecnológicas, agrárias e industriais com a finalidade de proporcionar aos alunos ferramentas necessárias para que possam inserir-se no mercado de trabalho da província.

Há muitas entidades dedicadas a fomentar as atividades culturais e recreativas. Criou-se um Programa de Recuperação e Estímulo do Patrimônio Artesanal Provincial (PREPAP) através do qual se pretende promover os trabalhos realizados com lã e argila, duas matérias-primas típicas da região.

Através da Direção de Promoção Cultural se dá apoio a todos os artistas que queiram mostrar e divulgar suas obras (escritores, músicos, artistas plásticos, pintores, etc). Para isso são organizados eventos onde o público pode conhecer e valorizar as atividades artísticas da província.

Além disso, a província conta com outros organismos dedicados a incentivar, preservar e divulgar seu patrimônio cultural: Museu Provincial, Escola Provincial de Danças, Museu Regional de Puerto Deseado, Biblioteca Pública e Arquivo Histórico Provincial.

#### • **Saúde e Ação Social**

Santa Cruz não só apresenta um nível cultural e social elevado, senão que se constitui como a província com a maior porcentagem das necessidades básicas exigidas para cada habitante.

Por outra lado, a conscientização dos seus cidadãos por terem o privilégio de viver numa região rica em recursos naturais, somada ao seu constante espírito de luta e crescimento, fazem de cada atividade produtiva um centro de investimentos com grande potencial, a longo prazo.

Isto se deve ao funcionamento em conjunto das áreas de Saúde e Ação Social. Mediante o sistema de saúde se procede à detecção de problemas alimentícios sofridos pelas pessoas marginalizadas. Em seguida são encaminhadas ao Ministério de Assuntos Sociais que, após a análise das condições de cada família, fornece as ferramentas e a capacitação necessárias para seu auto-desenvolvimento.

Como resultado disso se obteve um índice de desocupação menor que 3% da população.

A província conta também com centros de saúde de alta complexidade localizados nas suas grandes cidades, munidos da mais moderna tecnologia para realizar todo o tipo de operações. Existem, além disso, Postos de Saúde espalhados ao longo de toda a província que atendem gratuitamente ou com pagamento ínfimo, e um sistema de Planos de Saúde próprio acessível para toda a população.

As verbas públicas destinada ao setor da saúde aumentaram 65% desde a década de 90, e a assistência social aumentou 70%. Mas, o Estado tem como *modus*

*operandi* trocar o sistema de assistência social tradicional pela provisão de ajuda para a produção, tentando integrar a totalidade da população aos sistemas produtivos da província.

### **Uma província para o futuro**

Santa Cruz se caracteriza, não só por uma intensa atividade turística, cultural e produtiva, senão também por uma incansável tendência em aproveitar ao máximo seus recursos.

O Estado Provincial propõem, constantemente, políticas de ação capazes de promover projetos privados e públicos. Neste sentido, se idealizou uma complexa Política de Desenvolvimento que abrange todas as áreas exploráveis da região e estimula ao setor privado a desenvolver a totalidade dos processos produtivos dentro da província, com o objetivo de produzir bens e serviços de valor agregado, mais do que matérias- primas.

Durante a última década, se deu início a uma política de investimentos com projetos, na sua maioria, dedicados à otimização da infra-estrutura viatória e do plano social, que permitiram melhorar os sistemas de saúde, educação, segurança e administração. As ações específicas que foram aplicadas são: redução de impostos e taxas provinciais e municipais, subsídios em taxas de financiamento e redução das tarifas energéticas.

Quanto às atividades que se originam da produção de hidrocarbonetos, a província criou um plano para fomentar a pesquisa, melhorar e acompanhar as formas de extração de gás. Isto permite detectar e impulsar alternativas de investimentos partindo da base de que na província existem as maiores zonas produtivas de gás do país, que, além de abastecer o mercado interno, fornece gás para a Bolívia, Peru e Venezuela.

Em termos de produção agrícola, para maximizar as oportunidades que surgem no mercado nacional e internacional, se propõe a incorporação de técnicas de alta qualidade para o cultivo fora de época. Isto faz com que Santa Cruz possa ser fornecedor de produtos fruti-hortícolas, de sementes e flores, mediante a utilização de técnicas que contra-arrestam os rigores geográficas e climáticos de algumas regiões, tornando-as economicamente ativas.

Suas abundantes riquezas -tanto em recursos naturais como humanos- e seu considerável desenvolvimento turístico são como um incentivo para que as empresas se instalem e explorem serviços tais como hotelaria, recreação, gastronomia, etc.

Além disso, através do Fundo de Desenvolvimento Provincial se financia até 80% do total do investimento dos projetos apresentados. Por outro lado, existe uma série de instituições provinciais dedicadas a fomentar os investimentos, como por exemplo, a Direção Provincial de Projetos e as Unidades de Enlace, que atuam nos municípios locais. A nível nacional estes projetos recebem o apoio da Secretaria de Ciência e Tecnologia da Nação, da Casa de Santa Cruz, na Capital Federal, e do Conselho Federal de Investimentos (CFI).

A empresa FoMiCruz S.E. (Fomento Minero Santa Cruz Sociedad del Estado), criada com o objetivo de regular e preservar os direitos de mineração da província, é uma instituição de fomento, destinada a administrar o patrimônio mineiro, e

regular e incentivar a atividade das empresas particulares dedicadas a exploração. A FoMiCruz se dedica, especialmente, à prospeção, exploração e recuperação de hidrocarbonetos, quer seja na forma autônoma ou através de capital privado.

Neste sentido a província de Santa Cruz pôs em marcha uma série de políticas destinadas a fomentar diversas atividades, tais como:

- Programa de Promoção Agrícola: desenvolvimento fruti-hortícola, pesquisa de novas tecnologias.
- Programa de Desenvolvimento Pecuário: subsídios por quilo de lã tosquiada, pesquisa de produção intensiva, ajudas para exportação.
- Programa de Produção de Mineração: convênios entre a empresa estatal FOMICRUZ e várias empresas privadas para a exploração de minerais.
- Programa de Estímulo Industrial: financiamento para empreendimentos industriais e apoio técnico.
- Programa de Processo Pesqueiro: promoção de empresas de exploração ictícola.
- Programa de Aperfeiçoamento Turístico: incentivos para o setor hoteleiro, fazendas hotéis e para as mais diversas atividades turísticas.

Por tudo isto, a província de Santa Cruz é uma das regiões mais dinâmicas e favoráveis para fazer investimentos.

### **Uma experiência turística inesquecível**

Santa Cruz é um terra de atrações naturais. A cada novo ano atrai a mais de 300 mil pessoas de todo o mundo, que vêm para desfrutar deste lugar único e muito difícil de ser esquecido.

Na cidade de El Calafate, na costa sul do Lago Argentino, se situam os maiores centros turísticos da província. Este próprio lago é utilizado, no inverno, como pista para patinar e andar de trenó.

Também, se encontram ali, o Parque e a Reserva Nacional Los Glaciares, declarados Patrimônio Natural da Humanidade pela UNESCO, em 1981. Expande-se sobre o território com suas mais de 350 geleiras. Entre elas, a de Perito Moreno, que com uma superfície de 257 Km<sup>2</sup> - o equivalente a da Capital Federal - é a única no mundo, em constante movimento. O último espetacular rompimento da suas paredes aconteceu no dia 14 de março de 2004, depois de 16 anos de aparente imobilidade.

A 163km de Perito Moreno, encontra-se a "capital arqueológica" da província, com mais de 80 cavernas com desenhos coloridos e ou em preto e branco de diversas formas de expressão humana. O mais famoso mundialmente é o Canhadão Río Pinturas, onde estão as cavernas "Cuevas de las Manos". No seu interior se encontram desenhadas mais de 800 mãos de habitantes primitivos que povoaram estas terras há mais de 9 mil anos. Baseados no fato de que estas pinturas constituem a mais antiga expressão de povos sul-americanos, foram declaradas Patrimônio Cultural da Humanidade, pela UNESCO, em 1999.

Em Río Turbio, o lugar chamado Valdelén (Villa de Lengas), é o mais importante centro de esqui da região; e a Vila Mineira da YCF (Yacimientos Carboníferos Fiscales, atualmente denominado Yacimientos Carboníferos de Río Turbio), são as excursões recomendadas para um dia de aventura.

Valdelén, o primeiro centro de esqui da América do Sul, cujas pistas são iluminadas com energia elétrica, possui 10 hectares de superfície para esqui, 6 pistas de esqui alpino, meios de elevação até os mil metros, e uma capacidade de transporte para 700 pessoas por hora.

Em Chaltén, “capital argentina do trekking”, se levantam os cerros Torre (3.100 metros) e Fitz Roy (3.400 metros) que atraem escaladores profissionais. Para os menos preparados se oferece a possibilidade de praticar trekking, percorrendo as imediações dos cerros.

A cidade de Los Antiguos, entre as margens do rio homônimo e o Lago Buenos Aires, realiza, no mês de janeiro, a Festa Nacional da Cereja. Esta festa é visitada, cada ano, por mais de 10 mil pessoas. Nesta ocasião são expostos produtos locais feitos com esta fruta, há degustação e também se pode comprar doces, geléias, tortas e cerejas embaladas. Durante esta festividade se propõem, além de eventos esportivos, espetáculos folclóricos, infantis, e acontece a tradicional escolha da Rainha da Cereja.

A Estância Turística Monte León, localizada nas imediações da cidade de Puerto de Santa Cruz, é o primeiro Parque Nacional situado sobre a costa continental. Possui inigualável valor arqueológico, histórico, paleontológico e paisagístico. Esta estância foi adquirida pela Fundação Vida Silvestre e, em seguida, doada ao Estado para transformá-la em Parque Nacional e assim poder proteger as diversas espécies de flora e fauna ali existentes.

Monte León, é a união de dois ambientes naturais: o mar argentino e a estepe patagônica que, há mais de 3 mil anos foi o habitat de tribos indígenas. Em Puerto Deseado se oferecem diversas excursões náuticas e terrestres que permitem conhecer profundamente a Reserva Natural Ria Deseado, geologicamente única, por causa da sua fauna incomparável, por sua biodiversidade e por ser o único rio sul-americano que abandonou o seu leito, depois ocupado pelo mar. Com a excursão náutica à ilha dos Pássaros se pode admirar a beleza natural de várias ilhas, e permite contemplá-la de perto, descendo em cada uma dessas ilhas para observar os *cormoranes* (espécie de corvo), leões-marinhos e pingüins Magalhães.

A travessia ao Passo Marsicano, tanto náutica como terrestre, propõe, durante seis horas, um trekking na Ilha dos Pássaros combinado com uma navegação de 42 km pela foz, podendo-se visitar os Mirantes Darwin e sítios com pinturas rupestres. A excursão terrestre à Reserva Nacional Cabo Branco, nas imediações de Río Gallegos, convida a fazer uma visita ao farol da Reserva, e observar os leões-marinhos e uma das maiores colônias de pingüins do mundo.

Finalmente, como broche de ouro para conhecer profundamente a região se faz uma visita ao Monumento Natural Bosques Petrificados. Nas imediações da Caleta Olivia, encontra-se uma área com 60 mil hectares sobre a qual se ergue o resultado do processo de petrificação sofrido pelos bosques de araucárias. Este processo, ocorrido há mais de 150 milhões de anos, é produto de erupções vulcânicas que cobriram todo o terreno com cinzas e sobre os quais houve o processo de fossilização.



Em todas estas excursões a vida animal tem um papel preponderante, permitindo ao turista conhecer espécies autóctones como a “mara” ou a lebre patagônica, guanacos, onça-parda e *avutardas* (espécie de ave pernalta) que convivem mutuamente na meseta. No extremo da cordilheira habitam aves de rapina, gaivotas e albatrozes. Do lado oceânico, desde o Cabo Vírgenes até Punta Dúngenness, habitam aves e animais marinhos como o pingüim, o leão-marinho, a toninha golfinhos oceânico que convivem com flamingos, cisnes de pescoço preto, patos e perdizes.

### ***Contatos e centros de informação***

#### **Caleta Olivia**

Centro de Informação Turística – Güemes e San Martín – Tel.: (0297) 4850988 ou 4850999 int. 488

Camping Municipal – Tel.: (0297) 4850999 int. 476

Código de Endereçamento Postal (9011)

#### **Puerto Deseado**

Centro de Informação Turística – San Martín 1525 – Tel.: (0297) 4870220 ou 4870154

[turismo@pdeseado.com.ar](mailto:turismo@pdeseado.com.ar)

Empresas de Turismo Particulares:

Darwin Expediciones: Tel.: (0297) 156247554

Los Vikingos: Tel.: (0297) 4870020

Kren Expediciones: Tel.: (0297) 1566210875

Código de Endereçamento Postal (9050)

#### **Puerto San Julián**

Centro de Informação Turística – Av. Costanera e 9 de Julio – Tel.: (0962) 454396

[centur@uvc.com.ar](mailto:centur@uvc.com.ar)

Código de Endereçamento Postal (9310)

#### **Puerto Santa Cruz**

Centro de Informação Turística – Av. Piedrabuena 531 – Tel.: (02962) 498301

Código de Endereçamento Postal (9300)

#### **Comandante Luis Piedrabuena**

Complexo Turístico Isla Pavón: Ruta Nacional N° 3 KM2406

Prefeitura: Av. Gregorio Ibáñez 388 – Tel.: (02962) 15644916

Código de Endereçamento Postal (9303)

### Río Gallegos

Subsecretaria de Turismo: Roca 863 – Tel.: (02966) 438725

[turismosantacruz@speedy.com.ar](mailto:turismosantacruz@speedy.com.ar)

<http://www.santacruz.gov.ar>

Código de Endereçamento Postal (9400)

### Capital Federal

Casa de Santa Cruz: Suipacha 1120 – Tel.: (011) 43253098 ou 4325 3102

[infosantacruz@interlink.com.ar](mailto:infosantacruz@interlink.com.ar)

Código de Endereçamento Postal (1008)

### Fazenda Hotéis:

Guer Aike: a 27 km de Río Gallegos – Tel.: (02966) 436127 ou 423895

Hill Stantion: a 60 km de Río Gallegos – Tel.: (02966) 423970 ou 15621783

Monte Dinero: a 125 km de Río Gallegos – Tel.: (02966) 428922 ou 426900 ramal 23

Monte León: a 33 km ao sul da localidade de Luis Piedrabuena. Sobre Ruta Nacional Nº 3 Fundação Vida Silvestre Argentina – Tel. 011- 4334-3631 – [www.vidasilvestre.org.ar](http://www.vidasilvestre.org.ar)

### Museus em Río Gallegos:

*Museu Regional Padre Manuel Jesús Molina:* Av. Ramón e Cajal 51 – Tel.: (02966) 423290 ou 426427. Apresenta coleções de paleontologia, geologia, belas artes e participativa de ciências. Horário: segunda a sexta, 10h às 20h.; sábados, domingos e feriados, 11h às 19h. <http://ar.geocities.com/museomolina>.

*Museu dos Pioneiros:* Alberdi e El Cano – Tel.: (02966) 437763. Exposição de móveis, vestidos e utensílios dos primeiros imigrantes da região. Horário de visita, todos os dias, de 10h às 20h.

*Museu Malvinas Argentinas:* Pasteur 74 – Tel.: (02966) 420128 ou 420476. Exposição de armas e elementos utilizados durante a Guerra das Malvinas. Horário, 8h às 13h e 15h às 18h.

*Museu de Arte Eduardo Minnichelli:* Maipú 13 – Tel.: (02966) 436323. Exposição de pinturas e esculturas de artistas plásticos provinciais. Horário: terça à sexta, 8h às 19h; sábados, domingos e feriados, 15h às 19h. [museominnicelli@aike.zzn.com](mailto:museominnicelli@aike.zzn.com) ou [museoarte@spse.com.ar](mailto:museoarte@spse.com.ar).

*Museu Marítimo e Naval da Patagônia:* Alcorta 478 – Tel.: (02966) 422600 ramal. 8918. Exposição de elementos navais. Horário: segunda a sexta, 9h às 17h. Fins de semana, só com reserva antecipada.

Outros pontos Turísticos:

*Catedral Nossa Senhora de Luján:* San Martín 753, Río Gallegos. Visitas guiadas de segunda a sexta, de 10h às 17h. Sábados e domingos, 14h às 18h.

*Fundacruz:* Governador Lista N° 60, em Río Gallegos – Tel.: (02966) 424812. Atendimento do público, sexta a domingo, 16h às 20h.

## **Anexo com imagens**

*Principais localidades da província. Limites: Chubut (norte),  
Tierra del Fuego (sul), Oceano Atlântico (este) e Chile  
(oeste).*