

014.39
V192

44316



CONSEJO FEDERAL DE INVERSIONES

**"DIAGNÓSTICO DE
MARKETING
TURÍSTICO**

DE LA

**PROVINCIA DE
FORMOSA"**



Informe Final

Marzo 2004



Directora de Proyecto

Lic. María Cristina Villa

Colaboradoras:

Lic. Patricia Ruiz

Lic. María Verónica Vassel

ÍNDICE

1. Consideraciones Generales

Página 4

2. Identificación de los atractivos significativos y sus servicios

Páginas 5 a 127

3. Evaluación de los datos obtenidos

Páginas 128 a 166

4. Análisis de la Competencia

Páginas 167 a 255

Anexo I - Contactos

Páginas 257 a 263

1. Consideraciones Generales

El presente informe está realizado según el formato del Plan de tareas estipulado en el contrato de Obra del "Diagnóstico de Marketing Turístico de la Provincia de Formosa", conforme a ello se mencionan las tareas de marras realizadas:

- **Recopilación de antecedentes e información técnica.** En ésta etapa se ha procedido a la búsqueda de información referida a los datos económicos, sociales, culturales y otros de interés de la provincia. Los mismos se encuentran detallados en los informes parciales I y II
- **Identificación de los atractivos significativos y sus servicios.** A los efectos de realizar la tarea se llevaron a cabo cuatro viajes; el último de ellos tenía como destinos aquellos del oeste de Formosa, partiendo de Laguna Yema, visitando las localidades de Ing. Juárez, María Cristina, El Potrillo, El Quebracho, Reserva Natural Formosa, ríos Teuco y Teuquito. Lamentablemente el viaje de marras no se pudo realizar por encontrarse la ruta 81 intransitable por lluvias.
En todos los viajes se evaluaron los atractivos y sus servicios principales.
- **Evaluación de los datos obtenidos.** A partir de los datos obtenidos se construyeron los productos resultantes. Los mismos están dirigidos a los mercados: doméstico e internacional.
- **Análisis de la Competencia.** Se plantearon los destinos (por productos) competidores de sus pares formoseños.
- **Anexo I,** en el mismo se detallan los contactos realizados en el tercer viaje.

2. Identificación de los atractivos significativos y sus servicios

- Localidad Misión San Francisco de Laishi



Ubicación: sobre la Ruta Provincial N°1, a 61 km de la capital, se accede a la precedente ruta por la Nacional N° 11

Generalidades : Declarado municipio ecológico en 2002, por su tratamiento de basuras y conservación de la naturaleza. Se caracterizó por ser el sitio más importante de producción de ladrillo rojo. Aquí se encuentran los primeros vestigios de los asentamientos de las misiones franciscanas de la región.

Misión Padres Franciscanos o Misión de San Francisco de Asís del Laishí,



Tipo: Atractivo Monumento Patrimonio Histórico Nacional - Religioso


Características: Laishí fue el centro principal de las Misiones Franciscanas en la provincia. Fundada en 1901 por el Sacerdote Pedro Iturralde, esta Misión lleva el nombre del Santo Patrono de la Orden y del cacique "Laishí", dueño de estas tierras antes de la conquista del chaco. Durante medio siglo aproximadamente, esta Misión se constituyó en el centro principal de la región. Allí se construyó una capilla, la primera escuela agro-técnica para aborígenes tobas, quienes practicaron la agricultura y la ganadería, se desarrollaron los primeros talleres de artesanía, carpintería, herrería, en los que se capacitó la mano de obra indígena.



Del complejo industrial, sólo quedan las ruinas del Ingenio y el aserradero. El convento San Francisco es el núcleo de la Misión Franciscana. Su Capilla, algunas habitaciones y el antiguo sótano son las únicas edificaciones que se conservan de la construcción original. El resto de edificación es más moderna, con galerías en arcos que comunican todo el conjunto, donde actualmente funciona el Instituto San Francisco en la planta baja. Hoy el Monumento es Patrimonio Histórico Nacional.

En un pequeño salón de la escuela, se han ido coleccionado diferentes elementos pertenecientes a la Misión Franciscana (armas y rifles de la época, el Bastón del Padre Iturralde, arcos y flechas de los aborígenes, el libro de

Bautismo de las Misiones Indígenas, relicarios, una custodia, reclinatorios, la Cruz de Hierro de la Fundación, traída del Convento de San Carlos en San Lorenzo, Provincia de Santa Fe) como instrumentos y cosas pertenecientes a la ciudad y su población. Esta a cargo de la Sra. Celina Orquera de Guanes.



Consideraciones: Dicho local es considerado por los lugareños como Museo Histórico. Dada sus características es recomendable que no se le atribuya dicho apelativo. No obstante, son de gran valor los objetos que se han rescatado y la destacable labor de la Sra. Celina Guanes. Sugerimos poner en valor el sitio.

– Ingenio Azucarero y el Aserradero

Hoy se conservan las ruinas La acción de los Padres Franciscanos, desplegó y motivó la capacidad laboral de los indígenas, dando como resultado un desarrollo industrial de gran importancia que produjo en la década del 20' azúcar de primerísima calidad, por lo que la Unión Industrial Argentina lo distinguió en 1924, con el Gran Diploma de Honor y la Medalla de Oro a la excelencia de su producto.

Los cigarrillos fabricados por operarias, en su mayoría indígenas, llegaron hacer

considerados de la misma calidad de los habanos y de los mejores cigarros paraguayos de esa época.



– Misión Monjas Franciscanas

Tipo: Atractivo Monumento Patrimonio Histórico- Religioso

Características: Por solicitud de los Padres Franciscanos, en 1933 llegaron las Hermanas Franciscanas de Cristo Rey, quienes fundaron el Colegio Santa Clara y construyeron la Capilla del Sagrado Corazón de Jesús, donde funciona el convento. El colegio funcionó hasta hace muy poco como Colegio Primario Internado, para mujeres aborígenes.



La profesora Celina Orqueta de Guanes es la persona con más conocimiento

de las Misiones Franciscanas, de la historia de la ciudad y los aborígenes. Ella se ha preocupado por coleccionar, recopilar información e investigar con el Historiador de Buenos Aires Don Cirilo Ramón Sbardella todo lo referente a esta Misión, con miras a crear el Museo Histórico Franciscano, tratando de traer todos los elementos de fundación y asentamiento, especialmente del Convento San Carlos de la ciudad de San Lorenzo- Provincia de Santa Fe- y el de La Merced, ciudad de Corrientes.

La Historia de Misión Laishi

Desde 1886, el franciscano padre Gabriel Grotti, capellán de la gobernación y notable colaborador de los gobernadores Fotheringham, Napoleón y José María Uriburu, ejercía a la vez funciones de párroco y en el orden civil Presidente de la Municipalidad de la Capital del Territorio, preocupándose por el progreso espiritual y material de la población.

A fin de intensificar las obras agrícolas en el territorio, el padre Grotti actúa como importante nexo entre la Orden Franciscana y el Gobierno Civil de Formosa.

En el año 1888 el franciscano R.P. Fray Pedro Iturralde se hizo cargo de la Prefectura del Histórico Colegio San Carlos (Provincia de Santa Fe), y propuso, con acierto, que los miembros de su Orden fundasen una Misión en Formosa, con carácter de permanente, con la aprobación, del Obispo de Santa Fe, Monseñor Juan Agustín Boneo, de quien jurisdiccionalmente, en lo eclesiástico dependía de Formosa.

El propio padre Iturralde, se trasladó a la ciudad de Formosa en 1889. Allí por medio del padre Grotti, se vinculó con las autoridades y luego se internó en el desierto para estudiar las condiciones del terreno y de los indios, a fin de poder exponer con fundamento un adecuado plan reduccional.

Con los antecedentes del caso, el padre Iturralde, de regreso a su convento de San Carlos, y desde allí con fecha 24 de Abril de 1899, inició su campaña en pro de la iniciativa en proyecto, mediante comunicaciones oficiales que dirigió, en ese sentido, al Ministro del Interior Dr. Felipe Yofré, proponiendo al gobierno nacional "la fundación de Colonias Agrícolas Indígenas", en conformidad al

artículo 100 de la ley de colonización del 19 de Octubre de 1876 y en condiciones análogas del 23 de Junio de 1896.

El gobierno nacional se interesó por el proyecto presentado. El Gral. Roca, presidente de la nación, acepta el plan del padre Iturrealde para fundar la denominada "Misión Indígena de San Francisco de Asís", de Laishí, con una superficie de 74 mil hectáreas.

Dicha fundación es decretada por el mismo gobierno nacional el 10 de Abril de 1900.

Desde entonces se prepara la fundación y en Enero de 1901, los padres Iturrealde y Selso Ghio, en 2 carros tirados por bueyes, llegan hasta la margen derecha del Salado, a 20 leguas de la ciudad de Formosa, sobre el viejo camino a Asunción, en las proximidades de los fortines Coronel Villar, en Puente del Bote fundado el 15 de diciembre del 1884, Coronel Freire en laguna Cosornoclitz fundado el 17 de diciembre del 1884 y el Comandante Ipola en laguna segunda columna fundado el 19 de diciembre del 1884, siendo el fundador de los tres fortines el General Ignacio Fotheringham.

Se instalan en el paraje de Laishí y allí comienzan su tarea civilizadora entre los indios Tobas. En persona, los dos franciscanos, aran la tierra, siembran maíz, hacen tejas de palma, hacen viviendas y abren picadas, son en una palabra, los grandes instrumentos de la civilización.

Poco a poco llegarán a Laishí nuevas dotaciones de religiosos y con ellos, su acción se expande a otros centros del territorio. Así se amplía y complementa la iniciativa concretada del padre Iturrealde quien construyó el pueblo formoseño de Laishí levantando allí la iglesia, dos asilos para indígenas desamparados, un internado para niños aborígenes, un parque experimental, chacras colectivas, atendiendo a las necesidades de 6000 indígenas, con el fin de asimilarlos a la civilización.

Encabezados por el padre Iturrealde, los franciscanos, levantaron un amplio y confortable edificio de dos plantas e instalaron talleres y fábricas, iniciando así a los indígenas en la práctica de la industria rudimentaria, como así también en los menesteres de la agricultura y ganadería.

Para romper la incomunicación, instalaron un teléfono; posiblemente el primero

que hubo en la provincia de Formosa.

El convento de San Francisco es el núcleo de la Misión Franciscana, su capilla al igual que el resto del convento es la misma desde su fundación.

Una parte del convento es un museo donde hay armas usadas por la Policía de territorios nacionales, instrumentos de meteorología, un relicario, una custodia, un telégrafo, el bastón del padre Iturralde, arcos y flechas, una bala de cañón, teléfonos antiguos, una trompeta y El Libro de Bautismo de las Misiones Indígenas de los Padres Franciscanos.

La capilla Sagrado Corazón de Jesús, pertenece al colegio Santa Clara de las hermanas educacionistas Franciscanas de Cristo Rey, monjas que llegaron a la misión a solicitud de los Franciscanos, en 1933, y funcionó hasta hace poco tiempo, como colegio primario internado, para mujeres aborígenes.

Se conservan las ruinas del ingenio azucarero y el aserradero, donde la acción de los Franciscanos, encausó la capacidad laboral in-nata del aborigen, resultando de ello, un desarrollo industrial de gran importancia, a tal punto, que produjo en la década del 20 azúcar de primerísima calidad, por lo que la UIA la distinguió con el gran Diploma de Honor y la Medalla de Oro, por la excelencia de su producto.

Así mismo, los cigarrillos fabricados por operarias, en su mayoría indígenas, llegaron a ser considerados de la misma calidad de los habanos y de los mejores cigarrillos paraguayos de la época.

En los primeros años de la misión, los aborígenes bajo la dirección del Fraile Miguel Amoundarain, construyeron un puente que lleva su nombre sobre el riacho el Salado, que en aquella época era navegable, realizándose por él, un intenso tráfico comercial.

Observaciones:

- No hay alojamiento. Sólo existe un hospedaje precario donde se puede alquilar habitaciones.
- La Ruta Provincial N° 1 empalma con la Ruta Nacional N° 11 se encuentra señalización vertical, pavimento en buen estado y sin banquina.
- El 1° de Mayo de 1980, se declara Monumento Histórico Provincial, a

la sede de la **Antigua Misión de San Francisco de Asís del Laishí**, ubicada en la localidad homónima, departamento del Laishí al sur de la Provincia.

- Las Misiones Franciscanas de **Laishí y Tacaaglé** fueron declaradas monumento histórico nacional, la primera de ellas por Resolución N° 2464/85 del Ministerio de Educación y Justicia y la segunda por Resolución 2354/85 también del Ministerio de Justicia de La Nación.

- **Localidad de Herradura**



Ubicación: 44 km de la ciudad de Formosa por la Ruta Nacional N° 11, empalme Ruta Provincial N° 1

Generalidades:

- Ciudad de 2000 habitantes.
- Tienen un desarrollo incipiente de ganadería, sólo para consumo local.
- Se dice que en esta zona se fundó la Reducción de San Carlos o Rosario del Timbó (jesuítica) para proteger a los indios abipones, considerada el primer poblado del actual territorio formoseño.
- La confluencia del Riacho El Salado con el Río Paraguay forman una península en forma de herradura, donde se encuentra el balneario.
- Alrededor de la Laguna de La Herradura se concentran los principales camping, en su mayoría sindicales

Historia:

Esta zona ya había recibido un asentamiento poblacional a través de las Misiones Jesuíticas, denominada Misión del Timbó, fundada en 1763 por el Padre Martín Dobrizhóffer y que tuvo otros nombres como "Curupayti" y "Paso del Telégrafo", que fuera habitada por los Avipones. Si bien duró pocos años, se lo puede marcar como antecedente poblacional

– Puente Antiguo sobre el Riacho El Salado

Ubicación: a la entrada de la ciudad

Tipo Atractivo Arquitectónico - Puente

Características: Puente construido de quebracho. Tiene 103 años. En la actualidad está en reconstrucción, dado que se le está cambiando los maderos más dañados pero conservando el tipo de construcción y diseño de la época.

– Plaza Unidad Nacional

Ubicación: centro de la Ciudad

Tipo Atractivo Arquitectónico - Plaza

Característica: Es la plaza principal de la ciudad. Esta cercada para evitar entrada del ganado. Cuenta con un pequeño anfiteatro una zona de juegos para niños.

– Vivero El Oasis

Ubicación:

Ruta de acceso al balneario

Tipo: Atractivo Natural- Vivero



Características: Localmente se lo conoce como el Vivero de Doña Cata. Cuenta con 11 hectáreas parquizadas y una laguna en el medio de la frondosa vegetación.

Cuenta con distintos tipos de palmeras y orquídeas exóticas. En su extensión la fauna es importante

– Camping C.E.P. (Centro de Empleados Públicos)

Ubicación: sobre la Ruta Provincial N° 1

Tipo: Servicio Alojamiento- Camping



Características:

Servicios: Cuenta con parrillas/ quinchos, mesas/ bancos, servicios de baños con duchas H/M, piletas (6) para lavado de vajilla, juegos para niños, canchas de deportes, pista para karting, guardería de lanchas, bajada de lanchas, embarcadero y proveeduría. La gran mayoría de las actividades son tercerizadas, especialmente cuando hay eventos.

Servicios Gastronómicos: Cafetería (Concesión)

Aranceles

- Entradas:	Socios CEP	s/c
	No socios x día	Sin vehículo x pers \$1
		Con vehículo x pers \$5
- Carpas:	Socios CEP	s/c
	No socios x día	\$ 5
- Casas Rodantes	Socios CEP	s/c
	No socios x día	\$4
- Quincho	Socios CEP	\$ 2
	No socios x día	\$ 10

- Alquiler de caballos \$ 2 media hora todos los sábados y domingos

Observaciones:

- El camping tiene una hermosa vista a la laguna, pero está muy descuidado en su aspecto general.
- La señalización es escasa, se observan letreros borrosos, destruidos
- Los baños están bastante dañados y carecen de limpieza e higiene.
- Por su tamaño casi siempre se organiza la Fiesta del Río
- En la Cartelería de la entrada se sugiere que hacer los cambios sobre los servicios que realmente prestan.

- Camping S.I.N (Servicio Integral Náutico)

Ubicación :

Tipo: Servicio Alojamiento –Cabañas



Características: Abierto todo el año. Cuenta con 3 tipos de cabañas para 6, 4 personas.

Servicios: Habitaciones con diferentes tipos de camas (matrimonial, simples cuquetas) baños, ropa de cama, cocina con dotación, estar, energía eléctrica, ventiladores, galerías; tiene un quincho grande, embarcadero, muelle, bajada y guardería de lanchas, vigilancia 24 horas, comunicaciones-VHS con Prefectura

Observaciones:

- En este camping se organiza el torneo de corvina
- Lo utilizan casi siempre pescadores
- Cuenta con el mejor sistema de bajada de lanchas de la zona

– Camping U.P.C.N

Ubicación : a 600 m de la Laguna de Herradura, sobre la Ruta Provincial N° 1

Tipo: Servicio Alojamiento -Camping

Características:

No es de acceso público.

Servicios: de agua potable, energía eléctrica, baños con duchas H/M, pileta de natación semi- olímpica e infantil, vestuarios, quinchos, parrillas, mesadas, canchas de fútbol y volley.

– Camping A.M.E. (Asociación Mutual de Empleados del Banco Provincia.

Ubicación : Sobre Ruta Provincial N °11

Tipo: Servicio Alojamiento Camping



Características:

Servicios : Agua potable, energía eléctrica, sanitarios/ duchas H/M, quinchos /parrillas, cocheras, proveeduría, parque de diversiones, canchas de volley y fútbol, embarcadero.

Aranceles

- Carpas	Socios Activos Jubilados	s/c
	Socios Adherentes cuotas al día	s/c
	Invitados máximo 4 pers. x día	\$10

– Complejo Turístico - Camping CHUQUI CUÉ

Ubicación: A 43 km de Formosa capital, se accede por la Ruta Nacional N° 11 y luego por la Ruta Provincial N° 1, antes de cruzar el puente Herradura, por camino vecinal 3 km de tierra por Cartel Colonia Sargento Cabral.



Tipo: Servicio Alojamiento- Camping

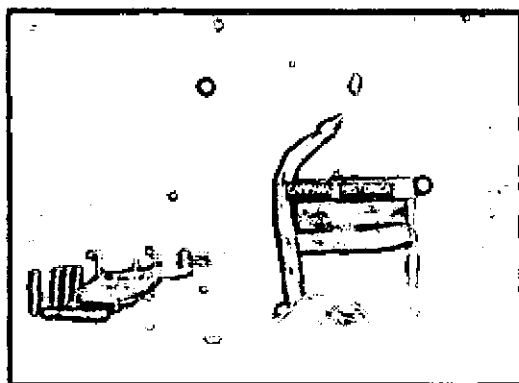
Características: Situado sobre Laguna Herradura (Brazo del Río Paraguay). Tiene 250 mts de costa sobre la laguna. Comprende 2 hectáreas para camping totalmente equipado.

Servicios: sanitarios / duchas con caliente / fría - vestuarios para ambos sexos, agua potable y energía eléctrica, 25 parrilleros, con sus respectivas mesas/ bancó, cestos de basuras, cancha de fútbol y volley, estacionamiento para vehículos, servicio de guardería y bajada de embarcaciones, botes de fibra de vidrio para remo y motor.



Actividades: Cuenta con una granja didáctica y educativa (con patos, gansos, chanchos, ovejas, gallinas, etc.), especial para niños, una cantina con comidas regionales, proveeduría. Guía para reconocimiento de flora


donde se pueden ver timbós, lapachos, guayacanes, ceibo, laureles y diversas variedad de flores y fauna donde se pueden observar yacaré, monos, carpinchos y gran variedad de aves para realizar safaris fotográficos. Por su ubicación, es una de las bocas importantes de pesca de la zona y pueden obtenerse surubí, solalinde, corvinas, pico pato, y pesca variada.



Por su amplio parque se pueden realizar caminatas, paseos en bicicletas, práctica de canotaje y la posibilidad de hacer circuitos de cabalgatas.

Observaciones:

- Capacidad para 100 carpas
 - Se caracteriza por su limpieza, higiene y cuidado por todo.
 - Se observa un gran respeto por la naturaleza.
 - La atención de sus propietarios es excelente
 - Los carteles utilizados para información, señalización, son originales.
 - Cuenta con folletería del lugar.
 - Debería cobrar entrada por persona, por auto y por carpa.
-
- **Producción de Vino de Pomelo – Don Kelo**
Ubicación: Acceso al Balneario. Camino vecinal.
Tipo: Turismo Rural / Agroturismo



Características: Es una producción artesanal..

Procedimiento:

- Se recolectan 7 toneladas de pomelo (de la zona). Fruta madura sin magulladuras.
- Se exprime. Se obtienen 435 litros de jugo aproximadamente..
- Se reparte el jugo en damajuanas y se le coloca azúcar (la cantidad ya está calculada por cada damajuana)
- El proceso se hace entre Febrero y Marzo
- El jugo de pomelo produce un hongo que va degradando el azúcar, cuando este proceso termina comienza el estacionamiento
- El proceso de estacionamiento dura de 9 meses a 1 año, entre más tiempo, mucho más rico.
- De cada damajuana se obtienen 7 botellas. El vino tiene 13º de graduación alcohólica.

Observaciones:

- Sitio muy precario para la producción de vino. Carece de los controles de higiene y limpieza que deben tenerse en cuenta para este tipo de producción.
- Lo curioso o novedoso del vino de pomelo, podría funcionar como un excelente atractor para los visitantes de Formosa. Para ello sería conveniente facilitar la visualización de su elaboración en un lugar

adecuado, donde cada área del proceso este identificada, con señalética apropiada, que informe sobre los pasos de producción. Al final de la visita se podría organizar un sitio para degustación y venta del producto.

- **Reserva Natural Guaycolec - Estación de Animales Silvestres**

Ubicación: Distante 27 km hacia el norte, de la ciudad de Formosa. Sobre la Ruta Nacional Nº 11 km 1201, camino a Clorinda.



Tipo: Atractivo Natural Reserva – Servicio Alojamiento Camping.

Entidad Responsable: Provincial (Ministerio de la Producción, Dirección de Fauna.)

Características: Es una reserva zoológica donde se atesora esa naturaleza rica en fauna, flora y belleza panorámica, con el hábitat adecuado para las especies, destinándoles una superficie de suelo donde pueden subsistir y procrear libremente, manteniendo de este modo el equilibrio biológico.



El espacio disponible y la modalidad del trazado, respetando al máximo los caprichos de la naturaleza y en especial la distribución de la fauna en ambientes espaciosos, permitió dividir al predio en tres grandes sectores en los cuales se distribuyen 12 corrales de diferentes formas y dimensiones.:

Corral N° 1: Yaguareté (*Panthera onca*)

Corral N° 2 y 7: Aguará Guazú o Lobo de Crin (*Chrisocyon Brachiurus*)

Corral N° 3 : Corzuela Roja o Guazú Pita (*Nazama Rufa*)

Corral N° 4: Coatí (*nasua solitaria*)

Corral N° 5: Mono Mirikina (*aotus trivirigatus azarae*)

Corral N° 6: Pecaríl Laviado (*Tayasu Pecarí*)

Corral N° 8: PUMA (*puma concolor*)


Corral N° 9: Zorro, Gato Montés, Gato Eira, Yaguarondi

Corral N° 10: Yacaré Overo o Ñato (*caimán acleropa*),

Ñacanina Lampalagua (*constrictor occidental*)

Corral N° 11: Pecarí de Collar (*pecari tajacú*)

Corral N° 12: Tapir (*Tapirus terrestris*)



En la Estación de Animales S, se podrá observar guazunchos, ciervos axis, carpinchos, ñandúes, chajás, búfalos, ciervos colorados, oso hormiguero, mono carayá, oso lavador, tortuga y lobito de río.

Entre la gran variedad de AVES, se encuentran: moitú, cuervos, águilas, lechuzas, pavos de monte, charata o faisán americano, chajá, patos marruequitos, patos siriris, pacaás, garza mora, garza blanca, chuña de patas negras, mirasol, teros, martinetas, cardenales, tordos, urracas, tucanes, carpinteros y otros tantos que embellecen el lugar.

Esta Reserva debe constituir un verdadero compromiso para los formoseños especialmente, pues es preciso cuidar los bienes del ecosistema, con responsabilidad para las generaciones venideras y el enriquecimiento de nuestro patrimonio cultural, que hace al folclore natural.

Servicios: control de entrada, señalización, seguridad, baños públicos, basureros, estacionamiento. Posee piletas para lavar utensilios, juegos Infantiles. Se puede solicitar personal bilingüe.

La reserva esta abierta todo el año. Para grupos educativos, del interior y de la capital, los días son de Lunes a Viernes. Los fines de semana son para el público en general.

El costo de la entradas de: Adultos \$1 y Niños \$ 0,50

Historia de la Reserva

GUAYCOLEC es un riacho que nace en bañados del departamento Pirané, pasa por el departamento Formosa y desemboca en el riacho Pilagá.

En el sector se instaló hacia 1905 la "Compañía Estancias y Tierras del Pilagá S.A.", empresa privada que hacia 1940 llegó a tener más de 50.000 cabezas de ganado mestizo en 240.000 hectáreas de terreno.

Este imperio agrícola-ganadero se formó con capitales argentinos. Pertenecían en 1943 al directorio de la misma, personas ligadas por lazos familiares a Formoseños y Clorinenses.

El nombre de la estancia era "GUAYCOLEC", designación tomada del riacho que atraviesa la propiedad, es un vocablo que deriva del Toba y quiere decir "Lugar de muchos pájaros".

El 5 de Enero de 1905 el Sr. Alberto Bratch, presidente de la LA FORMOSA S.A., empresa agrícola ganadera, quebrachera y taninera, solicita a la Municipalidad de Formosa permiso para construir una línea de Ferrocarril, entre la Estancia y la Villa.

El tren funcionó desde fines de 1905 hasta el año 1942 cuando la Municipalidad y el Gobierno del Territorio obligan a clausurar esta vía "Decauville" por tener que realizarse el trazado definitivo de la Ruta Nacional N° 11 que uniría Formosa con Clorinda.

La línea ferroviaria de 27 Km., prestaba un gran servicio público-rural ya que podía transportar gratuita y diariamente gran cantidad de artículos que eran consumidos por la población de Formosa como: leche, verduras, aves y productos de granja.

Normalmente el convoy estaba dispuesto de la siguiente forma: la locomotora, un vagón corral para animales, un vagón balastrero donde había varias tablas en la que se colocaban sus equipajes los pasajeros, completando el material

rodante siete u ocho vagones cargados de rollizos.

El recorrido de las vías es el siguiente: desde la fábrica de tanino (calle Paraguay hasta Avenida 9 de Julio), luego doblaba rumbo Norte bordeando los barrios San Miguel y La Floresta, cruzaba el Riacho Formosa por un puente de quebracho colorado y con sentido NNE atravesaba el Lote 68 y entraba a "La Compañía Estancias y Tierras del Pilagá S.A." por el paraje denominado Guaycolec.

La firma Pilagá SAC, cede en préstamo 150 Ha. al E. de la fracción "G" de una extensión mayor, del campo "Guaycolec", para implementar un parque zoológico con el principal y único objeto de conservar la fauna y flora autóctona de Formosa. Desde el 10 de Diciembre de 1980 es considerada reserva.

Observaciones:

- Los animales que son capturados por contrabando también son llevados a la reserva. Allí se les observa clínicamente; son cuidados por veterinarios y guardaparques. Cuando están recuperados tratan de devolverlos a su hábitat natural.

• Localidad de Clorinda

Departamento de Pilcomayo

Número de Habitantes: 46.884

Ubicación: Ciudad comercial situada en el vértice nordeste de la provincia, ubicada en la confluencia del Río Pilcomayo y el Río Paraguay. Desde la Capital, distante 128 km, se llega a Clorinda a través de la Ruta Nacional N° 11.

A 5 Km, se halla el Puente Internacional Argentino-Paraguayo "San Ignacio de Loyola" que la une a la localidad de Puerto Falcon. Una pasarela peatonal que cruza el río Pilcomayo, la vincula a la localidad de Nanawa, Paraguay



Generalidades: Es la segunda ciudad formoseña en importancia, fundada en 1900 por Manfredi Hertelendy, en el lugar en que estuvo el Fortín Fotheringham, próximo a la confluencia de los ríos Paraguay y Pilcomayo. En este lugar se asentaron colonias de inmigrantes, a esta influencia, se suma la cercanía con la ciudad de Asunción, capital del Paraguay. El 3 de julio se festeja la fundación de la organización política de la ciudad y el 2 de agosto, el día de Nuestra Señora de los Ángeles, Patrona de la ciudad.

- **Paseo Costanera y Pasarela peatonal Cruce a Nanawa**

Tipo: Atractivo Arquitectónico y Cultural

Para preservar a la ciudad de las inundaciones, se levantaron defensas sobre la costa del Río Pilcomayo y sobre ellas se construyó el Paseo Costanera desde donde se observa la pintoresca localidad de Nanawa, Paraguay y la pasarela que separa ambos países.

La población formoseña de Clorinda y las paraguayas de José Falcón y Nanawa comparten programas para mejorar su calidad de vida en el marco del proyecto "Fronteras Saludables", con el apoyo de la Organización Panamericana de la Salud (OPS), partir del proyecto "Municipios Saludables". Los planes contemplan, entre otras, las áreas de atención médica, limpieza urbana, la reducción del embarazo adolescente y un programa alimentario.

- **Puerto Pilcomayo**

Ubicación: Departamento Pilcomayo, a 14 Kilómetros de la localidad de Clorinda. La ruta nacional N° 11 llega hasta los límites del puerto.



Ubicación Fluvial: altura del kilómetro 1.615 margen derecha del río Paraguay, Latitud 25,23'S, Longitud 27.28'W., frente a la localidad paraguaya de Itá Enramada, distante a 10 Km. de la ciudad de Asunción, capital de la República del Paraguay. Los orígenes de la Localidad de Puerto Pilcomayo se remontan al puerto fundado por el sargento mayor Bernardo Aguilar en el año 1884. En aquel entonces Era una especie de campamento que dependía de la capitanía de la región. Corresponde a la jurisdicción de la Municipalidad de la Ciudad de Clorinda desde el año 1.979.

En este lugar está asentado el Destacamento de la Prefectura Naval Argentino, Subprefectura de Pilcomayo, que controla este paso internacional fronterizo, también cumple actividades el resguardo de aduanas de Puerto Pilcomayo. Siendo el Destacamento el único edificio existente, propiedad del Estado Nacional (Ministerio del Interior PREFECTURA NAVAL ARGENTINA), acorde Decreto N° 1479/92-Poder Ejecutivo Nacional (Boletín Público N° 52/92 y Boletín Oficial N° 27.456/92), con una superficie de 4.400 m².

El régimen legal aplicable al funcionamiento del puerto, es la Ley N° 24.093 en su Artículo VII. Grado amplitud operativa e importancia para su inserción a los demás puertos argentinos y del MERCOSUR, es en el ámbito regional dado que carece de infraestructura necesaria conforme lo poseen las actuales terminales portuarias (por carecer de galpones para depósitos, por tener un

muelle de reducida dimensiones sin grúas ni guinches), por ende no estaría en condiciones de ser integrado e interrelacionado con los puertos y terminales modernas del MERCOSUR.

El régimen legal aplicable es el comprendido en el Régimen de Actividades Portuarias Ley 24.093 Art. 7 Título II Capítulo I (Puerto Municipal de uso público).

Directivos de la empresa (S.G.S.) Control de embarque, con domicilio en calle Libertad y Ayacucho de la ciudad de Pilcomayo, manifestaron tener intenciones en su adquisición.

Infraestructura

Cuenta con un pequeño muelle tablestaqueado de planchas de hierro y cemento armado, de 8 metros de ancho por 12 metros de largo, de una altura de 8 metros por sobre el cero del hidrómetro local, construido en el año 1978. Este muelle hasta el año 1989 fue utilizado como soporte en uno de sus extremos de la pasarela que unía con el otro extremo del Pontón "E-10" para el embarque y desembarque de pasajeros. Tanto la pasarela como el Pontón flotante actualmente se encuentran hundidos frente al sector portuario.

Una rampa de 40 metros de largo por 7 metros de ancho, utilizada como amarradero donde se efectúa el embarco-desembarco de vehículos y pasajeros de la balsa que efectúa el transporte entre Puerto Pilcomayo e Itá Enramada (P).

En el transcurso del año 1996 PUERTO PILCOMAYO fue objeto de trabajos de reconstrucción a cargo de la empresa "NANCOMPI SRL"; tareas consistentes en la erección de un muro de contención de aproximadamente 100 metros de largo de una altura de 2,20 metros, relleno, compactación, enripiado, iluminación, construcción de dos (2) rampas de acceso de 40 metros de largo por 4 metros de ancho, ubicado en ambos laterales del muelle existente, que permite el acceso de camiones de carga hasta el lugar de amarre de las embarcaciones.

No se cuenta con facilidades como muelles para buques de gran porte, depósitos o galpones, grúas, guinches, cintas mecánicas, etc., ni instalación

contra incendio.

Con respecto al dominio de PUERTO PILCOMAYO, se encuentra dentro de los alcances del Decreto N° 906/91 del Poder Ejecutivo Nacional que dispone la transferencia de los puertos a las provincias, incluidos aquellos que fueron cedidos por la Administración General de Puertos, siendo administrada hasta la fecha por la Municipalidad de la ciudad de Clorinda, acorde convenio suscripto con la A.G.P.A. en fecha 14-NOV-979.-

En cuanto a las actividades portuarias, las principales son el embarque de mercaderías registrado al amparo del Régimen de Exportación-Importación y el ingreso-egreso de vehículos y pasajeros que genera PUERTO PILCOMAYO como Paso Internacional Fronterizo con la República del Paraguay vía Puerto Itá Enramada.

El Consejo Federal de Inversiones concluyó a fines de 2001 el Estudio de prefactibilidad de una nueva interconexión vial entre la provincia de Formosa y la República del Paraguay. El trabajo definió el perfil más conveniente del emprendimiento, entre la alternativa de readecuar la infraestructura vial existente entre las ciudades de Clorinda y Asunción y la de construir un nuevo puente entre uno de los posibles emplazamientos relevados, fue el trazado entre Puerto Pilcomayo en la Argentina y Puerto Itá Enramada en Paraguay, el que se definió como alternativa de interconexión vial más conveniente para el área de influencia.

Según los datos suministrados por la Subprefectura Pilcomayo, los movimientos del Puerto considerando el período 01/ 01/ 2003 al 31/10/2003, fueron los siguientes:

MOVIMIENTO DE EMBARCACIONES

ENTRADA					SALIDA				
B/M	Remolcadores	L/M	L/M	Balsa	B/M	Remolcadores	L/M	L/M	Balsa
Areneros		Pasajeros	Carga		Areneros		Pasajeros	Carga	
53	1965	1.887	768	2.186	53	1.965	1.887	768	2.186

MOVIMIENTO DE PERSONAS

INGRESO					EGRESO				
Año	T.V.F.	Turistas	Otros	Total	Año	T.V.F.	Turistas	Otros	Total
2003	13.216	2.232	24.281	39.729	2003	15.177	1.336	27.010	43.523

MOVIMIENTO DE VEHÍCULOS

INGRESO			EGRESO		
Año	Livianos	Pesados	Año	Livianos	Pesados
2003	4.241	1.000	2003	5.684	1.305

El personal del Destacamento entrevistado, manifestó la preocupación por los repetidos actos de contrabando ocurridos en el lugar, es por la prevención de estos hechos, según las fuentes, que son necesarios los controles que se realizan en los pasos de fronteras aunque estos movimientos puedan afectar la actividad turística.

Observaciones:

- En 110 km de la Ruta Nacional N° 11 no hay ni estaciones de servicio, ni auxilio mecánico hasta el Control de Gendarmería.

- **Localidad Laguna Blanca**

Ubicación: 180 km de la ciudad de Formosa por Ruta Nacional N° 86 y el cruce de la Ruta Provincial N° 2.

Características: El nombre de la ciudad se origina en la laguna homónima que se encuentra en el Parque Nacional Pilcomayo.

Al norte de la ciudad, a unos 20 km, pasa el río Pilcomayo, al noroeste se encuentran el Estero Poi y el Buen Vista y al noreste el Estero Guazú. Los aborígenes Tobas, primeros habitantes de la zona, llamaban a este Estero "Satalik-lateday" que significa en castellano "Espejo de aguas claras".

- **Parque Nacional Río Pilcomayo**

Ubicación: al noroeste de la Provincia. Se encuentra a orillas del Río Pilcomayo



Creado en el año 1951 por la Ley N° 14.073, tiene una extensión de 51.889 hectáreas. Se ingresa por la Ruta Nacional N° 86, continuando por camino de tierra no accesible en días de lluvia.

El límite norte lo constituye el Río Pilcomayo inferior, frontera con la República del Paraguay y al sur estancias y chacras (minifundios) de producción agropecuaria, rodeándolo además varios pueblos distantes a no más de 20 km de distancia sobre la Ruta Nacional N° 86. La mejor época para visitarlo es entre los meses de marzo a noviembre.



Características: El Parque Nacional Río Pilcomayo es una muestra representativa de la Región Biogeográfica del Chaco, caracterizada por una

vasta planicie cubierta por esteros y lagunas, sabanas con palmar, isletas de monte y selva de ribera, expuestas a períodos de excedentes hídricos superficiales generados por lluvias regionales o crecidas de los grandes colectores.

El clima es subtropical templado, con precipitaciones que promedian los 1.200 mm anuales. La temperatura media es de 23° C y en la época estival alcanza una máxima de 47° C. En invierno se dan varios días de heladas.

La estación lluviosa se concentra en verano, por lo cual sus ambientes están sujetos a una marcada estacionalidad hídrica, siendo el riesgo ecológico más importante la presencia de inundaciones y prolongadas sequías; esta alternativa drástica (que sumada a los incendios dan una gran inestabilidad biofísica) condicionan fuertemente las estrategias adaptativas de la fauna y flora.

Cuenta con tres destacamentos o estaciones de Guardaparque que prestan diferentes servicios. Al Área Recreativa y Destacamento de Guardaparques *Laguna Blanca* se accede desde la localidad de Naick Neck distante 12 km la población de Laguna Blanca por un camino vecinal de 5 km hasta la entrada del Parque. Por el mismo camino, 3 km más adelante se encuentra la Seccional de Guardaparque *Estero Poí* y continuado 15 km más, la Seccional Guardaparque *Ricardo Fonzo*

Flora



Situada en una zona Sub-Tropical, esta Área Natural, tiene una muy importante diversidad en su flora, destacándose especies predominantes como la Palma Caranday, Quebrachos colorado y blanco, Urunday, Guayacán, Algarrobos, Espinillos y Palos Borrachos; estos situados en las denominadas "Isletas de Monte". Sobre el Río Pilcomayo, encontramos una formación denominada "Selva en Galería", donde abundan los Sauces Criollos, Alisos, Higueros y Ceibos.

Fauna

Con respecto a la fauna, este Parque Nacional se ha convertido en uno de los últimos reductos protegidos para especies como el Yaguareté, Aguará Guazú ó Lobo de Crin, Osos Hormigueros, Pecaríes, Osos Meleros y tres clases de Monos. Por la ubicación del parque las especies tienen una diferente adaptación debido a los cambios climáticos (áridos-secos a húmedos lluvias)

Sitio RAMSAR

El ambiente que concentra la mayor biodiversidad y permite la permanencia en el área protegida de gran parte de los vertebrados, es el acuático. Estas características merecieron la declaración internacional del Sitio RAMSAR para el Parque Río Pilcomayo (Convención Relativa a los humedales de importancia internacional, especialmente como hábitat de aves acuáticas. RAMSAR-Irán 1971)



- El Parque Nacional garantiza el uso público del área, ofreciendo condiciones ideales para la recreación y el esparcimiento, aseguran un ámbito nativo de estudios e investigación y resguarda las comunidades y especies singulares que se encuentran presentes en su dominio.



- El visitante encontrará la oportunidad de contemplar Naturaleza nativa Formoseña, descubriendo las manifestaciones de vida silvestre caminando a través de las pasarelas y senderos peatonales que se mantienen para tal propósito en ambos accesos.

Observaciones Generales:

- El parque no cuenta con un plan de manejo
- Los recursos son limitados
- No cobran ningún arancel
- Si el Parque tiene más del 70% de las especies de aves que tiene

el país, sería interesante contar con un relevamiento que permitiera su clasificación, de forma de contar con la posibilidad de realizar actividades especializadas como "Birdwatching".

- La accesibilidad al parque se hace difícil, por el camino de tierra.

1- *Destacamento Seccional Guardaparque Laguna Blanca*



Uno de los atractivos que brinda el Parque es la Laguna Blanca, el cuerpo de agua más grande del parque, con más de 700 hectáreas de superficie, a la cual se puede acceder por dos senderos:

- *El Sendero a la Laguna Blanca*: se accede por pasarelas, a través de un peguajozal, donde posiblemente se puedan observar carpinchos o yacarés entre achiras de flores amarillas y enredaderas, además de una interesante variedad de aves palustres. En el espejo de agua se puede realizar navegación sin motor. Existe un Mirador de Observación.
- El Sendero "Los tesoros ocultos de la Naturaleza": recorre una porción de monte y un peguajozal. (sendero de interpretación)

Camping

Servicios: camping: dotado de sanitarios, agua potable, pileta para ropa y vajilla, recolección periódica de residuos, fogones, parillas, mesas con bancos, farolas con iluminación, asistencia y seguridad durante las 24 horas, servicio de primeros auxilios. Sistema de comunicación por VHF, en enlace con el telefax de la Intendencia.

Observaciones:

- A este destacamento es donde llegan más visitantes. Aunque son pocos, los guardaparques, fuera de sus obligaciones, hacen de guías de grupos con una atención muy personalizada. (caminatas)
- Las pocas actividades que se desarrollan son realizadas por terceros (paseos en canoas, cabalgatas, etc). No hay tarifas exhibidas.
- Todas aquellas personas que desean realizar una actividad rentada dentro del parque, deben presentar una propuesta al intendente como al guardaparque encargado, para su evaluación y correspondiente autorización. Las mismas deben contemplar las normas de seguridad, preservación, conservación, etc. establecidas por Parques Nacionales
- En la actualidad se está remodelando la edificación principal del destacamento con miras a tener un lugar más amplio para informes y un salón para reuniones. Hay proyecto de hacer un Centro de Interpretación.
- Los guardaparques aluden que el Parque Pilcomayo tiene menos especies que el Pantanal (Brasil) y más fauna que el Iberá y el Parque Nacional Mburucuyá. En el Pilcomayo se encuentran tres especies de monos únicas en su conjugación: carayá, caí y miriquiná. Comparten más de 50 hectáreas con estancias de la República de Paraguay, hecho que genera un corredor de conservación de fauna local.
- La presencia de pirañas en el espejo de agua del Parque, constituye una advertencia para visitantes no locales.
- Su oferta está dirigida a los locales. Prueba de ello son los índices de

visitantes, que se hacen máximos en los meses de diciembre, enero y julio

2. Destacamento Seccional Guardaparque "Estero Poí",

Se halla situado en un camping agreste con fogones, mesas y baños, agua potable para consumo. Cuenta con un Sendero de Interpretación denominado "Los Secretos del Monte". En sus 1.200 metros de recorrido da a conocer fundamentalmente, las diferentes especies vegetales que crecen en el Parque.

3. Destacamento Seccional "Guardaparque Ricardo Fonzo"

Se puede circular por el Sendero Vehicular Autoguiado que se denomina "¿De qué ambiente me hablan?". Recorre en 5.000 metros, sabanas con palmeras, bañados, isletas de monte y selva en galería llegando hasta la costa del río Pilcomayo.

- **Pai Curuzú**

Ubicación: a 195 kilómetros al noreste de la ciudad de Formosa sobre la Ruta Nacional N° 86.

Tipo de Atractivo: Natural



Características: Su nombre guaraní significa "Cruz del Sacerdote", pues aquí, en 1.914, el sacerdote franciscano Pedro Antonio Paulón, en viaje desde

Clorinda hacia Misión Tacaaglé, falleció víctima de la sed.

Este pulmón verde es surcado por el Riacho Porteño, sobre el que se construyeron muelles y un puente colgante de madera de lapacho, postes de quebracho colorado y cabos de acero. La selva subtropical está conformada por una gran variedad de palmeras, gomeros y ficus.

Observaciones:

- La vegetación de la reserva es muy importante.
- El sitio para camping carece de servicios básicos como baños con sanitarios y duchas; no hay cestos de basura, no hay señalización que guíe a los visitantes ni carteles de las cosas que expresamente están prohibidas (siendo una reserva debería tener carteles alusivos a la conservación y preservación de la naturaleza.)
- Aunque es un sitio muy agreste, por lo menos debería haber un poco más de limpieza del terreno.
- En síntesis el sitio es muy pobre para que sea un verdadero camping.

• **Misión San Francisco Solano de Tacaaglé**

Ubicación: A 248 km. de la ciudad de Formosa, sobre la Ruta Nacional Nº. 86

Tipo de Atractivo: Histórico-religioso.

Entidad Responsable del Atractivo: Comunidad. Comisión Vecinal de Misión Tacaaglé.



Características:

El 15 de Marzo de 1979 por la Ley N° 732, se declara **Monumento Histórico Provincial** el edificio sede de la **Misión San Francisco Solano de Tacaaglé**, ubicado en la localidad homónima en el departamento Pilagás.

Su origen se remonta a principios de este siglo, en virtud de un contrato, firmado entre los Padres Franciscanos y el Gobierno Nacional, por el cual se les entrega en concesión 16 leguas de campo con el fin de establecer una misión e integrar a la civilización a habitantes y aborígenes tobas de la región.

En 1917 se estableció en una zona alta y de tierras fértiles, a orillas del riacho Porteño, donde se encuentra emplazada actualmente. Allí los Padres Franciscanos construyeron un hermoso edificio, el que contaba con una capilla, habitaciones, talleres y oficinas. Las instalaciones en su totalidad están construidas con material de la zona. La parte destinada a las habitaciones actualmente esta alquilada a particulares.



En el interior de la capilla hay objetos de gran valor histórico conservados como: documentos, libros, vestimentas religiosas, candelabros cálices y el altar. En el patio central todavía está intacto el aljibe de la época. Exceptuando las habitaciones y la mencionada capilla, gran parte del conjunto ha desaparecido o se aprecia en ruinas.




Ubicación Fray Terencio Marcucci esquina Fray José Zuifruit Ciudad de Tacaaglé

La ciudad conserva casas de la época, construidas con materiales de

entonces, con galerías externas.

Observaciones:

- En el edificio principal funciona un comedor comunitario de la municipalidad, la oficina de Caritas, una habitación donde se guardan todas las reliquias y objetos de la época franciscana y la habitación del sacerdote (viene de Clorinda a officiar la misa los días miércoles y se queda una noche)
- En el mirador se encuentra la primera Campana de la Misión San Francisco Solano



- **Camping Luciano Britez**

Ubicación : Afueras de Tacaaglé.




Características: Acceso por carretera de ripio. La señalética es incompleta. No se ubicaron servicios.

Contacto: Luciano Britez

- **Isla Pe SRL - Acuicultura: criadero de Pacú**

Ubicación. Ruta Nacional Nº 11 km 1262

Oficinas: San Martín 1192 (3610) Clorinda Teléfono (03718)423-509 /422-885



Las similitudes entre el engorde de peces y el bovino son asombrosas. Se lo puede hacer en forma superintensiva, sólo a base de balanceado como se haría en un feedlot, o semiintensiva, aprovechando los recursos naturales que se encuentran en las lagunas, y supliendo estratégicamente una parte de la ganancia de peso.

Esto surgía del diálogo con el ingeniero Néstor Gromenida, precursor de la cría y engorde del pacú, un pez natural de los ríos de la cuenca del Plata. "Para este año estimamos que estarán en plena producción unas 200 hectáreas", comentó el profesional consultado.

El ciclo completo, hasta que el pacú alcanza el peso de faena, dura 18 meses, parecido a una invernada rápida en los bovinos.

"Los alevitos" nacen entre noviembre y diciembre, y para el fin del verano

alcanzan un peso de 200 a 300 gramos”, indicó este piscicultor. “A éstos los llamamos ‘juveniles’. Durante el invierno, el crecimiento prácticamente se detiene. En la primavera se retoma el engorde y para el otoño alcanzan un peso individual de 1,7 a 1,8 kilogramo”, explicó el profesional.

Negocio acuoso

Distintas empresas ya participan del negocio del pacú. En Misiones, la firma Rosamonte -la misma que hace la yerba mate- vende el pescado envasado entero, con un peso de 1,7 kg o más, que se coloca, con marca propia, en el canal del supermercadismo, incluso en la ciudad de Buenos Aires.

El Grupo La Palmera comercializa un producto similar, a partir de los estanques que posee en la provincia de Formosa.

En tanto, Gromenida, con su establecimiento Isla Pé, en Clorinda, al norte de la ciudad capital, se dedicó a la comercialización del pescado fileteado, sin espinas, que coloca en el circuito de restaurantes y hoteles de esta provincia. En el caso de Isla Pé, los animales se terminan con un peso menor, en torno de 1,5 kg.

Este producto tiene un precio al consumidor de unos \$14 a 15 el kilo, considerado un precio competitivo en esa plaza. En tanto, el pescado entero envasado se vende en torno de los \$9 el kilo, explicó Gromenida. Para dar una idea, el pacú de río, fresco, cuesta \$8 en las pescaderías de la región.

“Nos manejamos muy bien con el pacú de 1,5 kg, porque nos da porciones de filete de unos 300 a 350 gramos, que son ideales para los restaurantes”, comentó el empresario. “La presentación del filete es con piel, sin espinas, con las costillas y congelados”, explicó.

Distintos sistemas

En la crianza del pacú hay básicamente dos sistemas: el intensivo, donde los

estanques tienen una densidad de entre 5 y 6.000 peces por hectárea, y los semintensivos, donde la densidad baja a mil o menos también.

"La diferencia es que en el primer caso todo el engorde se basa en el suministro de balanceado. En cambio, en el semiintensivo, que es el que usamos en Isla Pé, hacemos que los peces aprovechen el zooplancton, los caracoles y pequeños crustáceos que naturalmente crecen en las lagunas, con lo cual el balanceado sólo cubre una parte de las necesidades del engorde", explicó Gromenida.

El balanceado tiene los mismos componentes que el usado para cualquier otra especie animal: una fuente de hidratos de carbono, como maíz, sorgo o arroz, y otra de proteína, como soja extrusada, afrechillos varios o concentrados proteicos.

También requiere una fuente de proteína animal, donde lo ideal es la harina de pescado, aunque por costos de flete no llega a precios competitivos hasta esa región del país.

En cuanto a los costos, hay que dividirlos en dos: por un lado la inversión para hacer las lagunas, donde el impacto grande es el movimiento de tierra que hay que hacer, lo cual depende de la topografía de la zona. Esto incluye, también, una posible perforación para llenarlas de agua.

Una estimación gruesa indica que hay que destinar entre \$1.000 y 2.000 anualmente para amortizar la obra.

El costo variable lo representan, en primer lugar, los alevinos o los juveniles, según el tipo de cría que se haga. La diferencia en la producción tiene que ver con la mortandad; sin un buen manejo sólo pueden llegar a juveniles entre el 40 y 50% de los alevinos.

El otro costo importante es el alimento balanceado, cuya incidencia depende de que sea un sistema intensivo o semiintensivo.

En teoría, un sistema semiintensivo, con mil peces de producción por hectárea, debería facturar unos 12.000 pesos por ciclo, considerando un peso de faena de 1,5 kg, un rendimiento del 85% y un precio al productor de \$10 por kilo de filet ya listo para distribuir en el consumo.

Observaciones:


El dueño, está interesado en desarrollar turismo de día con el seguimiento de las tareas de piscicultura o bien un sistema de "pesque y pague".

- **Localidad Mayor Vicente Villafañe**

Número de Habitantes: 3.678

Dirección Postal: Municipalidad, (3601) Colonia Campo Villafañe

Ubicación: a 120 kilómetros de la ciudad de Formosa, por las rutas provincial 1 y nacional 11, departamento Pirané.



Generalidades: Se levanta esta población sobre la margen derecha del Riacho negro y a menos de 5km de la desembocadura de este con el Riacho Salado.

Corría el año 1897 y el mayor de Caballería, Don Vicente Edmundo Villafañe, destinado desde tiempo atrás en Unidades del Ejército que operaban en la zona llevando a cabo su avanzada de civilización contra el aborigen, estableció, con autorización de sus superiores, un establecimiento ganadero en la zona próxima a los Riachos Negro y Salado.

Con el correr del tiempo, el Mayor Villafañe, se une en sociedad, para continuar la explotación del campo con el Salteño don Rufino Arias, formando un complejo agrícola-ganadero que llegó a ser uno de los más importantes de la zona.

El 31 de Diciembre de 1916, Villafañe se retira del Ejército con el título de "Expedicionario del Desierto" y se radica, ya en forma definitiva, en su establecimiento del campo, quedando como dueño absoluto, ya que su socio deja el establecimiento para radicarse en forma definitiva en la ciudad de Salta.

Luego de permanecer por más de 30 años al frente de su establecimiento, no consigue, a pesar de sus múltiples reclamos, que el gobierno del Territorio Nacional, le otorgue en forma definitiva los papeles de propiedad de la tierra que ocupaba.

Con el tiempo y tras la llegada de importantes contingentes migratorios, estos comenzaron a ocupar las tierras de Villafañe, e integrarse entre ellos, llegando a formar una población.

El Mayor Villafañe falleció el 19 de Junio de 1939 y sus restos mortales descansan en la ciudad de Formosa.

Fortín Capitán Solari

Tipo de Atractivo: Histórico. Declarado Monumento histórico Provincial en 1973, por Decreto 1012.

Ubicado a 113 Km. de la ciudad de Formosa, por las rutas provincial 1 y nacional 11 (a 50 km. de San Francisco de Laishi). Se accede a través del camino viejo de acceso a Villafañe



Construido en 1921, contaba con una habitación de material y un mangrullo de madera. Sirvió de apoyo a la penetración de las fuerzas del gobierno central en el noreste del país. Se conservan, aunque con deterioros, el refugio y el mangrullo de cuatro pies derechos, cada uno de una sola pieza. Aunque actualmente no se encuentra en perfectas condiciones, se puede utilizar como atractivo de un recorrido, consta de una construcción antigua, en mal estado pero que aún puede ponerse en valor, y un mangrullo al que se puede recuperar a su estado original.

La historia del nombre refiere a un Capitán apellidado Solari que murió al ser atacado por los indios durante en una expedición cercana al estero Bellaco, los soldados venían huyendo y el capitán cayó.

Se dice que ese ataque fue uno de los últimos realizados por los indios en su rebelión contra el blanco y que incluso participaron en él algunos onas del sur en su necesidad de asociarse con sus hermanos para recuperar sus tierras.

A fin de mantener dichas instalaciones se realizó un Proyecto de Restauración y conservación del Fortín en el año 1981 en el Área de Restauración del Patrimonio Histórico de la Dirección de Cultura de la Provincia.

- **Localidad de El Colorado**

Número de Habitantes: 12.782

Ubicación: Localidad ubicada al Sureste de la provincia, sobre el eje de la Ruta Nacional 11, departamento Pirané.



Generalidades: Una de la característica de esta ciudad es la importante comunidad ucraniana que se radicó en el lugar, le siguen en número las comunidades alemana, polaca y rusa. El Arte Toba de la zona se ve en los trabajos de paja, totora y tacuara de esa comunidad indígena.

También se la denomina "La rubia ciudad" o "perla del sur" pero fue el agrimensor nacional Oscar Gigena Centeno quien oficialmente la bautizó en los primeros planos "Colonia El Colorado" por el color de sus aguas del río Bermejo.



El "Puente de la Libertad" que cruza el río Bermejo, comunica a esta ciudad con la localidad de General San Martín, Chaco.

En el año 1906 el gobernador del entonces Territorio Nacional Formosa, Don Armando A. Astorga, solicita al Ministro del Interior que tome las medidas necesarias para que el Regimiento 11 de Caballería, con guarnición en el Territorio Nacional, se lo destaque con misiones y facultades policiales en los parajes El Gato y el Paso Viejo del Colorado, debido a que le era imposible a las Fuerzas Policiales del Territorio Nacional contener y detener a cuatreros y malvivientes que actuaban en la zona.

Con el inicio de la Navegación Oficial del Río Bermejo en el año 1911 el paraje se denomina "km 142 NRB" (navegación Río Bermejo)

A partir de esta fecha, comenzaron a radicarse, en la zona, familias provenientes de la inmigración europea y de provincias vecinas, motivadas por las excelentes condiciones de fertilidad del suelo para el desarrollo de la ganadería y la agricultura, como así también la industria maderera, sentando las bases de esta progresista ciudad del sur Formoseño

En la década de los años 20, se la denominó "Paso de los cuatreros", pues en sus tupidos y extensas arboledas se guarneían todo tipo de delincuentes, y criminales que eran buscados por las policías de las provincias vecinas, principalmente del Chaco.

El Poder Ejecutivo Nacional ejercido por el Presidente de la nación Dr. Roberto M. Ortiz, firma el día 20 de Marzo de 1940 el Decreto en que se designa oficialmente a la localidad como "El Colorado" que según la tradición oral, ese nombre fue tomado por el color rojizo del río que bañó sus costas

FeriArte

Tipo de Atractivo: Cultural

Encuentro de artesanos de la región que se realiza anualmente en el mes de octubre y recibe la visita de hasta 6000 personas entre artesanos y visitantes durante los 3 días de duración de esta Feria, los mismos acampan o se alojan en casas de familia o en los dos residenciales del pueblo.

Recitales folclóricos, muestra de artesanías y talleres.

Día del Joven

Tipo de Atractivo: Cultural

Grupos de música y exposición de artesanías realizadas por los jóvenes.

Camping Municipal



Lugar con vegetación selvática de la zona sobre río Bermejo, en el lugar se puede realizar pesca desde costa o canoa. La navegación que se realiza es la deportiva de alto riesgo, debido a los remolinos que se producen en la corriente del río. Por el momento se desaconseja su uso como balneario.

El camping cuenta con una construcción que puede llegar a utilizarse como albergue o confitería si se la pone en valor.

El mayor número de usuarios proviene de las localidades vecinas de la Provincia del Chaco.

Transportadores terrestres:

Los micros de larga distancia que salen del Colorado son:

La Nueva Estrella: a Rosario y Resistencia

Flecha Bus: a Buenos Aires y Córdoba

- **Localidad de Villa 213**

Número de Habitantes: 3.597

Ubicación: Localidad situada al Sureste de la provincia, sobre el eje de la Ruta

Nacional 11, departamento Pirané.

Generalidades: pintoresco pueblo rural considerado "Capital de la Zafra algodonera". En el mes de Mayo se realiza la Fiesta Provincial de la Zafra Algodonera, Doma y Folklore.



Esta destacada villa del sur Formoseño, se asienta a escasos kilómetros del río Bermejo y su historia no puede dejar de emparentarse con este río.

Sus orígenes se remontan a principios del siglo XX cuando comenzaba a colonizarse el territorio Formoseño.

El paraje fue conocido inicialmente como "km 213 NRB" (navegación Río Bermejo) en la época en que el río era navegado en gran parte de su recorrido por barcas perteneciente a la "compañía de Navegación del Río Bermejo", empresa estatal (Gobierno Federal) y que efectuaba su itinerario desde la desembocadura con el río Paraguay hasta el km 254 aguas arriba, en tiempo de caudales normales y hasta el "km 640 NRB", en periodos de crecida.

Este servicio de fomento al transporte fluvial, la industria y el comercio de la zona ribereña tuvo vigencia desde el año de su creación 1911, hasta el año 1945 cuando el Ministro de Obras Públicas de la Nación de esa época, el General Pistarini, desactivó este servicio de transporte.

Hay que destacar especialmente la contribución de esta Compañía en el desarrollo del asentamiento de miles de pobladores, dando lugar a la creación de parajes y población en la margen Formoseña del río.

En la década de los años 20 al 30, esta zona sufrió una fuerte expansión

inmigratoria europea al amparo de leyes colonizadoras. Así mismo llegaron nutridos contingentes de provincias vecinas, especialmente Correntinos, Santiagueños, Salteños, y Santafecinos atraídos por las excelentes posibilidades de progreso que ofrecía el lugar.

El pueblo fue oficialmente fundado el 19 de Mayo de 1947. Posteriormente en el año 1963, siendo ya Formosa una provincia Argentina, se le impuso el nombre de "Villa Dos Trece".

Camping Municipal El Dobagán.

Ubicación: desde Villa 213 a 15 kilómetros por camino de tierra Acceso Ruta 9 (Carteles indicadores 7 Km. y a 1, 5 Km. antes de la entrada al camping) Sobre la salida del arroyo El Dobagán al río bermejo.



Cuenta con parrillas, juegos infantiles, luz en la parte superior del camping pero no sobre la costa del río, proveeduría, agua potable, sin duchas, sanitarios de letrinas.

Entrada gratuita.

Villa Fana

Tipo de establecimiento: aerocomercial.



Granja de productos ecológicos y cultivos orgánicos.

Dulces regionales, mermeladas y dulce de leche.

Vinos Blancos de uva típica de la zona.

Si bien la infraestructura honesta completa, falta un comedor adecuado, los dueños están dispuestos a participar de un emprendimiento turístico de granja diurno que incluya almuerzo y merienda



- **Localidad de Pirané**

Número de Habitantes: 19.049

Ubicación: se encuentra distante 111 Km. de la Capital de la provincia y se llega transitando la Ruta Nacional 81 y Provincial 3 encontrándose ambas totalmente pavimentadas.



Generalidades: La ciudad es cabecera del departamento de Pirané. Fundada el 21 de Noviembre de 1912. El origen del nombre se remonta a 1901 cuando luego de una prolongada sequía se incendió el estero Pirané, que trajo como consecuencia la muerte de los peces: Se supone que las autoridades del ferrocarril bautizaron la zona con el nombre indígena "Pirá-iné", que significa "pescado hediondo". Con el tiempo quedó fusionado en "Pirané". El departamento Pirané es designado con ese nombre por Decreto Nacional del 20 de Octubre de 1915. Posee una superficie de 8.452 Km².

Muebles de Algarrobo

La ciudad de Pirané se considera el centro de la producción de muebles de algarrobo. Entre las empresas más grandes, Mader Vent, exporta a Italia, España y Estados Unidos, sus casas de venta al público se encuentran en Buenos Aires. La empresa se dedica a la construcción de muebles de algarrobo con diseños originales rescatando la identidad y la cultura del lugar a través de la incorporación de productos típicos. También fabrican pinceles y rodillos El Mastín con calidad de exportación.

Cinco empresas de la provincia de Formosa: Cooperativa El Pucú, Auro Nort, Antueno Hnos., Madervent e Inducom Muebles SRL que participaron en misiones técnico comerciales al exterior organizadas por el CFI y ya se habían presentado en forma conjunta en licitaciones, proyectando negocios en común,

formaron el consorcio FORMOEXPORT. Ya reunidas, este grupo abrió un centro de venta de muebles en Vigo, España, este proyecto financiado por el CFI se encuentra dentro del marco del Programa de Exportación de Muebles Formoseños.

En la segunda etapa, iniciada a fines de 2001, además de la asistencia financiera para la promoción en España y gastos de envío de mercadería, el CFI brindó al consorcio, asistencia técnica para fortalecer el gerenciamiento, el marketing y la calidad en los procesos de producción.

Desde el inicio del programa se trabajó en la conformación de un consorcio de apoyo, integrado por microempresas: (carpinterías, talabarterías herrerías, etc.), que actuaría en forma complementaria ante una eventual gran demanda, produciendo piezas y partes.

La provincia cuenta, además del algarrobo, con otras especies de madera valiosas por sus condiciones de dureza, resistencia, durabilidad y aptitud para su uso en muebles, entre las que se destacan el guaraniná, el palo lanza, el guayaibí, el palo blanco, el lapacho, el quebracho blanco, el urunday y el quebracho colorado.

Festival Pre-Cosquín

Desde el 10 de Agosto de 1979, la Comisión Municipal de Folklore de Cosquín, designó a la ciudad de Pirané como subsede para la realización del concurso de preselección de solistas o conjuntos folclóricos para actuar en el Festival de Cosquín, Córdoba. Desde entonces, el festival de Pirané se realiza en el mes de noviembre en el Centro Municipal de Cultura y Deportes. Tiene una duración de 3 días.

La fiesta del folklore de Pirané se plantea como objetivo la recuperación del patrimonio en los distintos ámbitos folklóricos para vigorizar las matrices culturales y establecer un profundo diálogo entre ellas, es por lo expuesto que, paralelamente al Festival se organizan otras actividades:

Feria-Exposición Artesanal con participación de artesanos de Corrientes,

Chaco, Santa Fe, Entre Ríos, Formosa y Paraguay.

Cursos, Seminarios, Paneles y Conferencias sobre distinta temática de la Ciencia Folklórica a cargo de prestigiosos especialistas.

Concursos: literarios, de murales y fotográficos.

Exposición de Artes Plásticas de destacados artistas de la provincia de Formosa y otras provincias argentinas.

Comisión Municipal de Folklore

San Martín y Santa María de Oro

C.P. 3.606 - Pirané - Prov. de Formosa

Tel. 0717-61007/60472

Fax : 0717-60206

- **Ciudad de Formosa**

Número de Habitantes: 198.146, alberga el 40 por ciento del total de la población de la provincia de Formosa



Ubicación: Se encuentra al Este de la provincia, sobre la margen derecha del río Paraguay. Se accede a la ciudad a través de la Ruta Nacional 11 y se vincula con las avenidas 9 de julio y 25 de mayo, principales vías de comunicación, que surcan la ciudad de Norte a Sur. El Aeropuerto de Formosa, “ El Pucú”, recibe vuelos diarios. Tiene un puerto de moderna traza, la ciudad también cuenta con medios de transporte público que satisfacen la

demanda poblacional

Generalidades: ciudad cabecera del departamento y capital de la Provincia que llevan su mismo nombre.

El Departamento lleva oficialmente esta denominación a partir del decreto del 20 de Octubre de 1915: El topónimo "Formosa" se le atribuye a la belleza de la zona y a los navegantes que le impusieron popularmente el nombre de Formosa. El departamento tiene una superficie de 5.195 Km². Formosa es el centro político, económico, industrial y comercial de la Provincia

Iglesia Catedral Nuestra Señora del Carmen

Tipo de atractivo: religioso

El 16 de Julio se realiza la Festividad de Nuestra Señora de la Virgen del Carmen en la ciudad de Formosa con una Procesión de su imagen por las calles de la ciudad, misas y actos litúrgicos, en honor a la Generala del Ejército Argentino y Patrona de la Provincia.

La Catedral es una austera construcción pero con una fachada de líneas tradicionales, de estilo Gótico, posee dos torres que terminan en finas agujas unidas con un frontis central y una roseta al medio. En su parte inferior un frontis de mayor tamaño descansa sobre seis columnas circulares. Tiene capacidad para albergar a 2000 fieles.

Su rasgo característico es la urna que contiene los restos del fundador de la ciudad, Comandante Luis Pedro Fontana (1846 – 1920), que puede observarse desde el atrio de la Catedral, a través de una puerta de vidrio. También desde este lugar se puede observar la Imagen de la Virgen del Carmen que llegó a este lugar con los primeros pobladores. Asimismo en el interior del templo se encuentra otra imagen que fue donada por la esposa del Presidente José E. Uriburu.

La Catedral corresponde a la diócesis de Formosa creada el 11 de febrero de 1957, con la Bula "Quandoquidem adoranda" de Pío XII. Comprende todo el territorio de la provincia y anteriormente formaba parte de la diócesis de Resistencia. Su tercer y actual obispo es el Monseñor José Vicente Conejero

Gallego, elegido por Juan Pablo II obispo coadjutor de Formosa el 5 de diciembre de 1996.

Horario: lunes a viernes de 8 a 12 y de 17 a 20

Avenida Costanera "La Vuelta de Formosa"

Tipo de atractivo: urbano arquitectónico.



Paseo peatonal y vehicular que se logró al reciclar la parte vieja hasta calle 25 de Mayo, este nuevo paseo inaugurado en mayo de 2003, es una costanera sobre el río Paraguay (límite natural entre Argentina y Paraguay).

A este lugar llegó, en barco, el Comandante Luis Pedro Fontana para instalarse con un grupo de pioneros en 1876 aunque la fundación oficial de la ciudad se realizaría el 31 de mayo de 1879.

Sobre "La Vuelta de Formosa" se encuentra la Estación de FFCC, edificio de 1915 y la escultura en homenaje a los Primeros pobladores, las 140 Familias de extranjeros la figura se halla dando la espalda al río.

Estación del Ferrocarril

Tipo de atractivo: urbano histórico



En la intersección del Paseo de la Costanera con la Av. 25 de Mayo se encuentra la antigua estación perteneciente al ramal Gral. Belgrano. El edificio data de 1915 fue Declarado de Interés Histórico Nacional.

Prefectura Naval argentina

Tipo de atractivo: urbano histórico

Las dependencias de este organismo se encuentran instaladas al inicio del paseo costanera y rodeadas por un parque arbolado, el paseo cuenta con glorietas y bancos para disfrutar de la vista del río.

Centro de Exposiciones

Tipo de atractivo: urbano arquitectónico.

También sobre el río se encuentra este Centro, para su realización se aprovecharon una silos reciclados sobre los que se instaló un mirador y en su interior cuenta con un moderno lugar para exposiciones y una confitería.

Museo Histórico regional "Juan Pablo Duffard"

Tipo de atractivo: urbano histórico

El público que accede al museo tal vez no sepa que la casa señorial antigua donde funciona fue anteriormente la residencia privada del Primer Gobernador del Territorio Nacional, General Ignacio Hamilton Fotheringham y luego Casa de Gobierno, primero del Territorio Nacional y luego de la Provincia, hasta la

inauguración de la actual sede del gobierno en la década del 70.

Este museo fue creado por ley N° 104 y se inauguró en el año 1963 sobre la base de las colecciones reunidas por el señor Pablo Duffard y siendo éste el gestor de la iniciativa de dotar a Formosa de un museo.

Lo cierto es que al visitarlo se ingresa a la historia de la Provincia en la observación de objetos que han sido testigos de sus más de ciento veinte años de vida.

En el interior de esta casona de estilo neocolonial se encuentran distintos objetos de uso cotidiano relacionados con personalidades de Formosa. También se ven armas y uniformes utilizados en la defensa del territorio durante la Guerra contra el Paraguay. Cuenta con ocho salas: Comandante Fontana, antiguos dueños de la tierra, la empresa militar I y II, familias fundadoras I y II, galerías de gobernadores y símbolos patrios y el sector de arqueología y ciencias naturales, además de un auditorio y de un taller de restauración. Las fotografías y cuadros exhibidos están relacionados con la temática de cada una de las salas.

Entre los elementos de mayor valor que custodia el Museo pueden mencionarse el juego de sala, compuesto por un sofá, tres sillas y dos sillones de cuero repujado, realizado en Asunción, perteneciente al comandante Luis Jorge Fontana y que fueron donados por sus bisnietos y traídos desde San Juan en el año 1962.

Se exhiben también elementos originales como muebles y utensilios pertenecientes a los expedicionarios del desierto, distintas armas del siglo pasado, juego de sala y otros muebles que pertenecieron a la antigua sala de Gobierno. Se destacan la exposición de todos los escudos de las distintas intendencias del territorio Provincial y la habilitación de una sala de auditorio con una capacidad aproximada de 50 personas sentadas.

Horario de Lunes a viernes de 8 a 12 y de 15,30 a 19,30 hs.

Cierra los días feriados.

Se ofrecen Visitas guiadas.

Escuela de Señoritas

Tipo de atractivo: urbano histórico

Edificio de 1935 donde se realizó la 1º Feria de Ciencias de la Argentina.

Banco Nación

Tipo de atractivo: urbano histórico

Edificio de estilo que posee en su interior una escultura del artista Pérez Celis llamada "pájaro de Sol" o "Guira cuarahi" en guaraní.

Av. 25 de Mayo y Mitre.

Archivo Histórico

Tipo de atractivo: urbano histórico



Originales de Libros copiadores, diarios antiguos, fotos, registros y archivos judiciales e históricos de la ciudad

En los últimos meses han aumentado las consultas de 30 / 40 mensuales a 120, en las cuales se destacan el 5 por ciento realizadas por turistas europeos.

En la pared de entrada se encuentra un mural con la figura de Lío, musa inspiradora de la historia.

Horario de 7 a 12 y de 17 a 20 hs.

Zona Comercial

Tipo de atractivo: urbano

En este lugar se nuclean los comercios de la ciudad, se destaca un llamativo cartel luminoso de metal del “Paseo Bibolini”, que fue el primero de la ciudad.

Festival de la Caña con Ruda

Tipo de atractivo: Cultural

En la noche de la víspera del 1° de agosto se realiza el festival de la Caña con Ruda en el Club Sol de América, en el Barrio San Miguel de la Ciudad de Formosa, este evento tiene el apoyo de la Dirección de Cultura de la provincia y se lo considera una manera de honrar las tradiciones tan arraigadas entre los pobladores.

Cuenta con la presencia de artistas folclóricos y se puede degustar comidas típicas y la ya tradicional caña con ruda que da nombre al evento. A la medianoche del primer día de agosto, los presentes tienen la oportunidad de matar la mala onda de agosto con una mágica poción de caña blanca paraguaya mezclada con la inefable y eficaz ruda. Es necesario, dice la tradición, beber este brebaje en ayunas, por eso se espera las primeras horas de ese día.

- **Reserva de Biosfera Laguna Oca del Río Paraguay**

Tipo de atractivo: Natural



La aprobación del espacio se concretó el 21 de septiembre de 2001, en el Consejo Internacional de Coordinación (le Bureaur ICC)- integrado por 34

estados miembros de la Conferencia General de la UNESCO, en su sede en París y su correspondiente adhesión a la Red Mundial De Reservas De Biosfera. Fue destacada, por el secretario general del programa MAB - UNESCO, Peter Bridgewater, por la calidad de su presentación y su estratégica ubicación, que la convierte en la primera reserva de Biosfera Urbana, hecho que permitirá manejar la "periferización" de la ciudad, fenómeno urbano moderno y por lo tanto centro de atención de su problemática y ampliará el conocimiento de la interacción entre los grupos humanos y su ambiente; permitiendo a la población de Formosa ser custodio directo y responsable de su sustentabilidad, por su cercanía con el centro de la ciudad, apenas ubicada a 10 minutos en lancha.

Esta dimensión humana de las reservas de biosfera es lo que las hace distintas a las demás reservas naturales. Es una reserva abierta dado que la gestión de la reserva de biosfera es un "pacto" entre la población local y la sociedad en su conjunto. Entre los beneficios se incluyen la protección del suelo y el agua como recursos básicos, una base económica más diversificada y estable, valorización de productos locales, aumento del empleo, mayor influencia en las decisiones sobre el aprovechamiento de la tierra, una mejor oportunidad para mantener sus tradiciones y modos de vida y un ambiente más sano para ellos y las generaciones futuras.

También la comunidad académica y científica se beneficia con esto, las reservas de Biosfera estimulan por ejemplo la investigación sobre procesos ecológicos o la biodiversidad y ofrecen una base de datos en continuo aumento, a partir de la cual se pueden elaborar nuevas hipótesis y experimentos. Las reservas de Biosfera brindan la oportunidad para una investigación interdisciplinaria, estudios comparativos y el intercambio de información. Por lo tanto, pueden estimular la inversión de fondos nacionales o internacionales para dichos propósitos.



La reserva consta de tres partes: zona de transición, tampón y núcleo para medir los tres niveles de ingerencia del hombre en esa zona. En ella desembocan algunos riachos como el Piquí Sirí (pez que dispara) desde allí ya es reserva de biosfera. En la unión del Piquí Sirí con Laguna Oca es la zona de transición de la Reserva, es decir aún se puede pescar, no se puede realizar esta actividad en las zonas de tampón ni núcleo.

Para llegar a la Laguna Oca se traza un recorrido que pasa por el Río Paraguay, el Riacho Tarumá y diferentes islas como la Isla del Oro, o la Isla 9 de Julio, o Isla Tacuara



La Zona también cuenta con el Balneario de Laguna Oca ubicado a 10 minutos del centro de Formosa por camino de arena. Hasta el momento consta de 800 metros de playa aunque la están prolongando para llegar a 1600 metros.

Reserva de Biosfera Laguna Oca (Balneario)



Ubicación: al sur del trazado urbano de la ciudad de Formosa. Tomando por la Av. 9 de Julio, en su proyección al Anfiteatro de la Juventud y la Escuela Normal, se encuentra la entrada a la reserva.

Características:



- Al ser una Reserva de Biosfera cuenta con una Guardia Ecológica permanente de forma de asegurar que los visitantes al balneario cumplan las reglas de preservación-conservación y cuiden la naturaleza.
- Cuenta con un Balneario con sombrillas de techos de palma, 2 miradores de madera, (ambos contruidos con elementos naturales de la

zona), cuyas características arquitectónicas preservan la visión del paisaje natural de la reserva.

- El Balneario administra con presupuesto provincial y los servicios que se prestan son tercerizados.
- Cuenta con muelle/embarcadero, zona de muelles para pesca y una amplia zona de playas.
- Existe un camping agreste. En temporada se habilitan baños químicos. Su iluminación es por medio de grupos electrógenos, no por alumbrado público.
- Se pueden realizar actividades deportivas como fútbol de playa, volley playero, tenis criollo, caminatas cabalgatas, ciclismo.
- El ingreso es gratuito.
- En temporada la línea de Colectivo N° 6 está habilitada para llegar hasta el balneario.
- Tiene muy buena señalización desde la entrada.
- Posee un área de estacionamiento para visitantes y camping



Servicios:

- Baños Químicos en temporada.
- Guardavidas.
- Próximamente kiosco multipropósito.
- Servicio de alquiler de embarcaciones para realizar actividades de canotaje y paseos en lancha.

Observaciones:

- Al ser un camping agreste dentro de una reserva de biosfera deberían

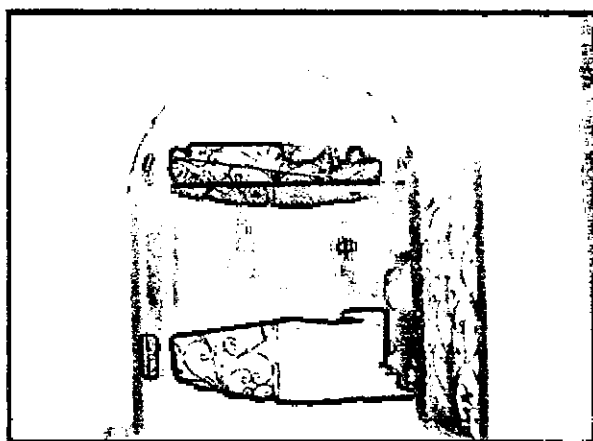
tener más cartelería sobre aspectos de preservación y conservación y reglamento más estricto sobre manejo de basuras, desechos, etc.

- Deberían existir letreros o un sitio de interpretación sobre Reserva de Biosfera, sus características, fauna y flora.
- Al haberse detectado la presencia de pirañas tipo palometa dentro de la laguna, especialmente en los sitios habilitados como balnearios de playa y a pesar de que se coloca una red cuando se habilita la temporada, debería existir cartelería que advirtiera de la presencia de esta especie en las aguas..

Casa de Artesanías

Tipo de atractivo: Cultural

Horario de 10 a 12 y de 16 a 20 hs.



En este lugar también funciona el Instituto de Comunidades Aborígenes (ICA) Hermosa casa de estilo jesuítico donde funciona un lugar de venta de artesanías de los aborígenes de la provincia y donde cada comunidad: Wichi, Pilagá y Toba están representadas por un Director, elegido por miembros de su propia agrupación, además de un Presidente, designado por el Poder Ejecutivo Provincial. El lugar tiene mucha actividad ya que allí pueden realizar trámites los aborígenes de cada etnia.

Este recorrido, junto al encuentro que tuvimos con la representante del ICA, la Sra. Nilda Fandon, fue fundamental para comenzar un diagnóstico relativo a un posible desarrollo de turismo etnográfico con las distintas comunidades repartidas en el interior de la provincia.

De la entrevista mantenida con la Sra. Nilda Fandon pudimos obtener valiosos datos con respecto a la localización de las comunidades aborígenes que podrían integrarse a un proyecto de Desarrollo del Turismo Etnográfico.

Según relata, el Este de la provincia estaba ocupada por Tobas, el Centro por los Pilagá, ambas comunidades descienden de los Guaycurúes Pámpidos agricultores y el Oeste por los Wichi, amazónicos y recolectores.

Los Tobas del Oeste tomaron muchas costumbres de los Pilagá.

Algunas comunidades cuentan con un MEMA - Maestro Especial de Modalidad Aborigen – y es conveniente dirigirse a ellos para poder tomar contacto de las realidades de cada lugar, ciertas comunidades son reacias a brindar información a los extraños, por lo que estar acompañados de una persona que pueda brindarte confianza es aconsejable.

También es conveniente utilizar la palabra Paisano ya que es el término que acostumbran a usar.

La educación se da en todos los niveles y modalidades.

Proyecto DIRLI (Programa de Desarrollo Integral Departamento Ramón Lista)

Programa financiado por la Unión Europea como proyecto para la comunidad de Propiedad de la Tierra

El proyecto se realizó y finalizó hace poco tiempo. Constaba de 2 partes:

-Educación: que incluía artesanías y apicultura

-Infraestructura: que se circunscribía al trazado y provisión de cañerías y potabilización de agua; salas de primeros auxilios, talleres y viviendas.

El proyecto se concluyó bajo la dirección de una integrante del Instituto de antropología ubicado en la ciudad de Buenos aires, Calle 3 de Febrero 2600.

Ciudad de Formosa (algunos servicios)



- **Hotel Mutual del Circulo Suboficiales de Gendarmería Nacional**

Ubicación: Av. 25 de Mayo 1160 - ciudad de Formosa

Tel Conserjería (03717) 420-810

Tel/Fax Presidencia /Gerencia (03717) 424-989

E-mail: cirsubfsa@hotmail.com.ar

Características:

- La Mutual del Circulo de Suboficiales de Gendarmería Nacional cuenta con 22.000 socios en todo el país.
- El Hotel se construyó hace 2 años con un fondo proveniente de los aportes de los socios, concursos y rifas realizadas en todo el país.
- La Mutual tiene hoteles en diferentes ciudades del país:
Buenos Aires, Mar del Plata, Neuquén (Hoteles de 3 Estrellas), Río Gallegos, Comodoro Rivadavia, Oberá, Concepción del Uruguay (Hoteles de 2 estrellas), Orán, Resistencia, San Juan, Salta, El Dorado (Misiones) y en la ciudad de Corrientes, donde se encuentra en construcción
- El Hotel de Buenos Aires (Tacuari 566) es el más grande con 126 habitaciones (14 con baño privado, aire acondicionado, calefacción, televisión), servicios de restaurante, salón para fiesta y un auditorio con capacidad para 300 asientos.
- El Hotel de Mar del Plata: 75 habitaciones (con baño privado, televisión, aire acondicionado, frigobar) 1 suite con vista al mar; confitería y restaurante sólo en temporada alta.

- Trabajan con 3 modalidades de servicios:
 1. Socios
 2. Intercambio Mutuales (convenios de prestación de servicios entre las fuerzas ínter círculo y fuerzas de seguridad nacionales rango suboficiales)
 3. Invitados Especiales (presentado por uno de los socios)
- Los convenios con entidades como la Subsecretario de Turismo de la Provincia, son para Grupos o contingentes, de acuerdo a la disponibilidad de habitaciones.
- La mutual da Servicios Médico a sus jubilados por ellos el hotel es el lugar de alojamiento de los pacientes que se quedan en tratamiento médico que no necesitan hospitalización
- Tienen dos temporadas muy marcadas:

Verano: diciembre - enero - febrero

Invierno: Julio - agosto

Los escuadrones de gendarmería otorgan vacaciones en 3 turnos y cada socio hace personalmente su reserva.
- Los ingresos principales son por el alquiler de salones y sus correspondientes servicios de catering / banquetes.

Servicios:

- El Hotel tiene 60 habitaciones distribuidas en 5 pisos:

Singles 40 Hab. (con 2 camas individuales)

Matrimonial 10 Hab. (cama matrimonial)

Departamentos 10 hab. (1 hab. Matrimonial conectada por medio de una puerta a una hab. single)

Las habitaciones son todas con baño, aire acondicionado, calefacción, televisión, música funcional.

Tarifas:

	Socios	Convenio	Invitado
Single individual	\$ 12	\$ 24	\$ 30

Matrimonial	\$ 23	\$42	\$ 55
Departamentos	\$34	\$50	\$ 65

Tarifas con desayuno incluido. Se ofrece pensión completa para grupos o contingentes. Sólo se acepta pago en efectivo.

Gastronomía:

- Cafetería Capacidad 80 personas
- Salón comedor Capacidad para 200 personas
ofrece servicio a la carta o menú del día

Salones:

- Salón para fiestas, eventos sociales Capacidad para 200 -300 personas
 - Salón para conferencias Capacidad para 450- 500 personas
 - Sala de Conferencias Capacidad para 80 personas
- Los salones son climatizados y con facilidades para conexión de todo tipo de equipos de música, videos, etc.

Tarifas Salones

- Salón de Fiestas \$ 850 por evento por día (incluye ambientación, música, estacionamiento y vigilancia, servicio de mozos/meseros)
El catering / banquetes -menú, torta, bebidas y trago no están incluidas en la tarifa
- Salón de Conferencias Grande \$ 200 por día
- Salón de Conferencias Chico \$ 100 por día
- Tanto los mozos que trabajan en el hotel como los contratados para eventos, deben pertenecer al sindicato Gastronómico - FEGHRA
- El hotel ofrece los servicios del Club Deportivo - Centro Cultural y Deportivo General Güemes - a todos sus huéspedes. Este cuenta con pileta, canchas de básquet y padle, cafetería con servicio bufette, gaseosas y empanadas, y parrillas / quincho.
- La mutual inaugurará en le 2004 su propio Polideportivo para todos los

socios. Contará con Cancha de fútbol, parrilla/ quincho, camping con sanitarios

Observaciones:

- El hotel por tener 2 años de funcionamiento, tiene una construcción nueva, donde se han preocupado por cumplir al máximo con los requisitos hoteleros de espacios y tamaños de las áreas sociales (recepción y salones) distribución de los servicios, diseño arquitectónico y tamaño, distribución y decorado de las habitaciones.
- Al tener los salones cubiertos con mayor capacidad de la ciudad, tiene una ventaja única ante los hoteles competencia.
- Al pertenecer a una mutual tiene tarifas especiales para sus asociados quienes son sus principales clientes. Cabe aclarar que está exento, por ley, de algunos impuestos situación que conlleva a la formación de precios competitivos en el mercado.
- La aparición del hotel en el mercado ha obligado a los empresarios hoteleros formoseños a realizar tareas de restauración y renovación de sus instalaciones.
- El Hotel cuenta con 40 empleados distribuidos en las áreas de recepción, administración, mantenimiento, cocina, seguridad. El área de recepción se encuentra a cargo de una licenciada en Turismo y un Técnico en Hotelería, siendo los únicos diplomados de todo el personal. El Gerente Sr. Gavilán Ortiz es consciente que a todo el personal le hace falta capacitación en atención al cliente.

- **Plaza Hotel**

Ubicación: José María Uriburu 920 - ciudad de Formosa

Tel /fax: (03717) 42-6767 /9527

E- mail hotelplaza@elpajaritosa.com.ar

hotelplaza@ciudad.com.ar

Características:

- Hotel 55 Habitaciones:
 - Single 18 Hab.
 - Dobles 27 Hab. (3 triples - 1 suite)
 - Dobles Especiales 10
- Temporada Alta - Ocupación entre 60 - 75 %
- Tipo de huésped: 60 % viajeros / Comerciantes
40 % Turistas
- Procedencia Turistas.
 - . Zona del litoral: Corrientes, Chaco, Santa Fe - buscan atractivos urbanos)
 - . Córdoba, Buenos Aires
 - . Patagónicos : Buscan aventura diferente y calor
 - . Grupos Religiosos: evangelistas, misioneros de 30 a 40 personas
 - . Los pocos turistas extranjeros vienen muy informados y saben qué hacer (sic).

Servicios:

- Habitaciones con aire acondicionada, baño privado, televisor, servicio de lavandería y plancha, alfombrados. Teléfono con posibilidades de conexión a internet (08100)
- Restaurante con 16 mesas - 48 personas
- Terraza con parrilla,
- Cocheras.

Tarifas:

- Hab. Single Estándar \$ 40 cama de 1/2 plaza, sin bañera, sin frigobar
- Hab. Single Especial \$ 60 con cama Matrimonial, con bañera y frigobar
- Hab. Doble \$ 50 Camas de 1/2 plaza, frigobar, bañera,
- Hab. Doble Especial \$ 60 Cama matrimonial, frigobar, bañera, hab. más amplia
- Hab. Triple \$ 70

- Hab. Suite / apartamento \$ 90 una hab. matrimonial con baño + una hab. adicional con 3 camas

Tarifas con desayuno incluido (dan a conocer frutas tropicales de la zona: mamón, guayaba, mango)

Cochera \$ 5

Observaciones:

- El hotel esta remodelando las habitaciones, disminuye la cantidad de habitaciones pero aumenta la capacidad de plazas.
- Por comentarios y encuestas a los huéspedes detectaron que demandaban espacios más amplios, necesidad de los viajeros de negocios o de comercio de dormir en camas matrimoniales por ser más cómodas, baños más grandes con bañera más amplias y escritorios en las habitaciones. Por ello están modificando 16 habitaciones que cumplan con estos requisitos.

- **Agencia de Viajes Turismo Castro**

Ubicación: Av. 25 de mayo 277 - Formosa

Teléfono: (03717) 434-777/ 600 /

Fax: (03717) 430-408

Socio/ Gerente Natalio Pablo De Castro

e-mail: nataliodc@arnet.com.ar

Características:

- Empresa de Viajes y Turismo con más de 10 años de experiencia en el sector. trabaja turismo emisivo
- Próximamente abrirá su departamento de Receptivo, tercerizando los servicios como Pesca (Saporiti) Canotaje (Freddy Iznardo)
- Sus productos:
 - Turismo Rural (Estancia la Victoria)
 - Turismo Aventura (navegación por riachos y ríos - canotaje-)
 - Observación de Naturaleza
 - Pesca

Turismo Cultural (Misiones Franciscanas- Laishi y Tacaaglé)

Laguna Oca (Reserva de Biosfera)

Bañado la Estrella

Observaciones:

- El Sr. De Castro opina que Formosa tiene muchas cosas que mostrar, pero carece de infraestructura vial, accesibilidad, carteles de señalización e información. No está de acuerdo con la política de las tarifas / precios diferenciales a extranjeros que han impuesto desde Parques Nacionales, líneas aéreas y prestadores de servicios de alojamiento
- Según el Sr. Castro los servicios de alojamiento en otras ciudades, cerca de diferentes atractivos, son insuficientes y de mala calidad. Hay muy pocos prestadores de servicios, a quienes les falta capacitación técnica, desconocen de análisis de precios y competencia..

- **Villa Alberdi – República de Paraguay**



Ubicación:

A 140 km. de la ciudad de Asunción. Ubicada estratégicamente frente a la capital de la provincia de Formosa, es la ciudad con mayor actividad comercial.

Este distrito rinde homenaje con su nombre al escritor argentino Juan Bautista Alberdi, quien se pronunciara a favor de Paraguay durante la Guerra del 70.

Parte de su territorio forma parte de los esterales del Ypoá, de gran belleza y riqueza ecológica.



Características:

Con aproximadamente 7.000 habitantes, su actividad principal es el turismo de compras. Por sus características, Alberdi depende casi exclusivamente de las compras que realizan los formoseños. Muy expuesta a las crecidas del Río Paraguay, periódicamente la ciudad es inundada por las aguas, pero sin que ello signifique el fin de la actividad comercial.



Actualmente se construyen muros de contención, para evitar que en el futuro se repitan sucesos de este tipo.

Su condición de puerto sobre el río Paraguay hace de este un lugar privilegiado para quienes gustan de la pesca y de otros deportes náuticos

Observaciones

- El transporte de pasajeros entre la ciudad de Formosa y Alberdi es

continuo. Las lanchas salen de los puertos respectivos y el viaje dura aproximadamente 15 minutos.

- Los pasajeros pueden ingresar a Alberdi solamente presentando el documento nacional de identidad de Argentina.
- En todos los comercios reciben pesos argentinos
- Alberdi cuenta con una de las playas más grandes de arena. La gran mayoría de los habitantes de la ciudad de Formosa que tienen botes o yates, suelen concurrir los fines de semana.

- **Circuito Mojón de Fierro**

Ubicado a 35 kilómetros de la Capital, saliendo por la ruta 11 hasta el empalme con la Ruta provincial 6.



Por ese camino se llega a Mojón de Fierro, zona rural de una belleza agreste, donde se pueden observar ranchos típicos con trabajos rurales como la labranza agraria con azada tirada a caballo y vegetación de la zona sobre una Laguna. También cruza por allí el riacho Pilagá.

Se encuentran como atractivos:

Camping Antonio Gil

Con una vistosa bajada hacia el Riacho y un altar en honor a esta creencia popular.

Santuario de la Virgen del Puerto



Se llega aquí por un camino de tierra vecinal que alcanza la boca del riacho Pilagá. Abierto todo el año, cuenta con sanitarios.

El nombre "Puerto" no se utiliza aquí como salida de barcos sino como Mojón, cruce de caminos.

La imagen de esta Virgen se encuentra sólo en 4 lugares del mundo: Plasencia, Madrid, Tenerife y Formosa.



El pequeño templo fue inaugurado en el año 2000 y la Virgen fue entronizada en el 2001 por el Obispo de Formosa, Vicente Conejero Gallego, que es originario de la ciudad de Plasencia, España y en aquel lugar se inauguró a su vez una plaza que lleva el nombre de este Obispo.

El lugar tiene un mirador y una hermosa caída que se extiende hasta el Riacho.

Peña "Los Amigos"

Frente al Santuario se encuentra este lugar de encuentro de los habitantes de Mojón de Fierro

Camping privado "El paraíso del Pescador"



A pocos metros del Santuario

Cuenta con parrillas, quinchos y eventualmente se habilita una cantina.

\$ 2.- por persona por día.

\$ 5 .- por Grupo de 4 personas por día.

- **Estancia la Florida Camping y Hostería**



Ubicada: riacho Piquisiri, afluente del río Paraguay, 27 Km. al sudeste de la capital provincial, dentro de la llamada "Reserva de Biosfera Laguna Oca".

Por la Ruta Nacional N° 11 hacia el sur se llega al acceso de la localidad de las Tres Marías y se continúa por el camino vecinal de tierra, por Colonia Aquino- hasta el casco de la Estancia-

Características:

Al predio de la Hostería se puede llegar navegando, desde el puerto de la ciudad de Formosa u otro lugar de la ribera, por el río Paraguay, entrando luego en la laguna se llega al embarcadero de la Estancia. Es un lugar privilegiado, hay camalotes sobre las costas, laureles, sauces, los alisos de ríos, algarrobos blancos y los claveles del aire lleno de ojos. Sobre el río se puede ver el bosque en galerías.



En los alrededores de la hostería se puede apreciar el frondoso bosque, donde se pueden hallar senderos que muestran las huellas de los guazunchos, (pequeños venados), monos carayá sobre los árboles, lobitos de río, garzas y una variedad de aves y fauna autóctona de la región como el yacaré que se observa en la laguna interior.

Actividades:

Práctica de deportes náuticos, pesca, observación y avistaje de avifauna, caminatas y safaris fotográficos, cabalgatas. Observación de actividades ganaderas

Servicios:

Hostería

- Amplio estar con vista al río. Baño en la planta baja
- 1 hab. con cama matrimonial
- 1 hab. de 3 camas individuales
- Baño comunitario
- Muebles de algarrobo de la zona.
- Comidas regionales



Camping

- 3 Mesas fijas con bancos
- Parrillas grandes y pequeñas
- Tarifa \$ 3 por persona

Observaciones:

- Por su ubicación es un lugar privilegiado para observación y Avistaje de Avifauna.
- El acceso a las habitaciones es por escalera, lo cual genera algún tipo de barrera para ciertos segmentos de pasajeros. Podría constituirse en peligroso ya que la mencionada escalera no está terminada y los escalones son muy grandes para el tamaño estándar.
- En el primer piso de la hostería se encuentra las habitaciones. En el existe un área que ha sido proyectada para un estar y otra habitación adicional,

su construcción no se ha finalizado, se observan hierros y hormigón a la vista lo que genera un aspecto descuidado, máxime siendo éste el paso obligado de acceso a las habitaciones. Lo descrito ocasiona que los huéspedes estén expuestos a cambio de clima y ciertos peligros físicos.

- En el área de camping están proyectados los baños con duchas para hombres y mujeres. Al no estar estos, se utilizan el baño y el toilette de la hostería, complicando el movimiento y flujo del área social.
- Si bien los propietarios se han preocupado por capacitarse, falta conocimiento sobre la prestación del servicio de alojamiento y las responsabilidades que se tienen al desarrollar actividades en la región.
- Falta de Guías especializados en las diferentes actividades que ofrecen (el dueño o los baqueanos no son especialistas de canotaje, trekking, etc.) y los programas que se realizan deberían contar un ruteo, características, tiempos, equipos, etc.

- **Estancia La Victoria**



Ubicación: zona de El Recreo, a 225 Km. de ciudad de Formosa. Se accede a la misma por la Ruta Nacional N° 81, la altura de la ciudad de Palo Santo se debe tomar la Ruta Provincial N° 23

Generalidades : la Estancia cuenta con 20.000 hectáreas. Realizan actividades de Ganadería: cría de ganado Cebú, Bradford.; cultivos de maíz y sorgo; plantaciones de pomelo (blanco y rosado), naranja y mandarina, legumbres y

frutas como el maracuyá, chirimoya, guayaba, mango, palta, mamón, tasi y zapallo. Tiene una pequeña huerta.

El casco de estancia es de estilo colonial, cuenta con una superficie cubierta de 550 m². rodeado de galerías.



Dentro de la estancia existe una población de pavos reales de diferentes características, así como una gran variedad de flores especialmente orquídeas.



La flora del lugar esta formada quebrachales, algarrobales y palmares característicos de esta zona.

Temporada: Julio a Agosto

Servicios: Cabaña de 2 habitaciones con cama matrimonial, 1 baño, un living-comedor, cocina, hall y galería.

Dentro del casco se encuentran 4 habitaciones para 4 personas, con baño

compartido. Servicio de lavandería y mucama. Cuenta con una amplia cocina, living –comedor, cámara frigorífica y almacén-despensa muy amplio. La tarifa oscila entre \$ 80 a \$100 por persona, por día, con pensión completa. Tiene servicio de Direct TV.

A los huéspedes le ofrecen traslado desde la ciudad de Formosa a la estancia, posibilidad de alquilar vehículos 4x4, hacer paseos en sulky, cabalgatas con guías. Pueden participar de las actividades rurales de la estancia, hacer excursiones por tierra y agua, safaris fotográficos, observación de fauna, caminatas.

Observaciones:

- No existe señalización caminera cuando se ingresa a las rutas provinciales.
- Ausencia de cartelería informativa de la estancia sobre la ruta.
- Si se accede por la ruta N° 81, es importante tener en cuenta que en Palo Santo se encuentra la primera estación de servicio, distante de Formosa 150 km. Al existir, en la zona, problemas de suministro eléctrico es probable que no se pueda expender combustible en la citada estación. Existe en ella un autoservicio y baterías de sanitarios.
 - La Ruta Provincial N° 23 es de tierra y se torna intransitable los días de lluvia
- El casco, si bien tiene sus años, presenta un deterioro leve que hace que se vea un poco descuidado.
- Existe un solo baño grande lo que dificultar el uso de propietarios y huéspedes conjuntamente.
- El servicio es muy familiar. Contratan para la temporada una cocinera, un mozo y una lavandera que ofrece el servicio de lavandería a los huéspedes por una propina. Las sábanas se cambian día por medio y las toallas todos los días. A los huéspedes se les permite cocinar.
- No tienen teléfono de línea, sólo celular.
- La estancia inició su actividad turística “por casualidad” (sic) desde hace tres años, gracias a la comunicación vía Internet. Ha recibido un número

mayoritario de turistas extranjeros (italianos) que, boca en boca han dado a conocer a la estancia en su país de origen. Si bien, tiene clientes frecuentes que repiten todos los años, el movimiento de turistas es escaso.

- La promoción es escasa. Tienen un folleto propio y están en la mayoría de los vehículos informativos de la provincia. Siempre la han incluido en todos los Press Tours realizados, por ser considerada como la estancia que mejores servicios ofrece y la más completa.

- Por sus características e información suministrada por su dueña, la estancia no puede recibir al mismo tiempo más de 20 personas (capacidad máxima).

- **Ciudad de Las Lomitas**



Ubicación: Ruta Nacional N° 81 y la intersección de las Rutas Provinciales N° 28 y 32.

Características: Su origen se remonta a la construcción del Ferrocarril de Formosa-Embarcación siendo inaugurado el servicio el 9 de julio de 1915. Es una ciudad de amplias avenidas con boulevard. Su construcción es baja.

Observaciones:

- Siendo la población más cercana al Bañado La Estrella, sus servicios turísticos son de bajo nivel prestacional.

- Los 2 establecimientos de alojamiento son pobres en servicios generales, ambientación y atención al cliente. No hay empresas de receptivo en el lugar.
- Existen dos establecimientos gastronómicos "El Cielo" (pizzería) y "Sol y Luna" (despensa donde se sirven minutas).
- Las Lomitas tiene problemas con el suministro eléctrico.
- La terminal de ómnibus tiene un kiosco con despensa.
- Existe una estación de servicio en la ciudad y otra en la ruta.
- La ciudad cuenta con un hospital, donde se prestan servicios de primer y segundo nivel.
- Existe un aeropuerto para equipos livianos que otrora era utilizado para la operación del S.A.F. (Servicio Aéreo de Formosa) con tres frecuencias semanales. En la actualidad la pista no está operativa. Es importante considerar esta obra ya que podría constituir una alternativa para acortar tiempo y distancia para llegar al Bañado.

Servicios de Alojamiento:

- Hotel Portal del Oeste

Ubicación: sobre la Ruta Nacional Nº 81 k 1467 - Aeropuerto Las Lomitas

Teléfono: (03783)15 -617-183

Características:

Total hab. 32 - Total plazas 44 - 15 Hab. Sencillas - 17 Hab. Dobles.

Tarifa Hab. Sen \$ 25

Tarifa Hab. Dob \$35

Habitaciones con baño privado, aire acondicionado, heladera, sin teléfono

Comedor sólo para desayunos y minutas del día

Servicio de lavandería, piscina (fuera de servicio), quincho /parrilla

Recepción: 2 baños - Salón para 15 pax.

Observaciones:

- El Hotel está no se encuentra en buenas condiciones. A partir del 20 de diciembre sería cerrado por un mes para mantenimiento. Concesionario Luis Branchi.

- Solo funcionan pocas habitaciones.
- Los pocos pasajeros que atienden son de negocios
- Hotel Las Lomitas



Ubicación: Guemes 570

Teléfono: (03715) 43-2137

Encargado: Ricardo Oscar Hrovatin celular

Características:

Total Hab.: 25

Hab. Sencillas. 19

Hab. Dobles 6

9 hab con TV

Tarifas

Tarifa Hab. Sen \$ 17

Tarifa Hab. Dob \$ 23

Tarifa Hab. Trip \$ 30

- Todas las habitaciones están dispuestas en planta baja con estacionamiento cubierto. Tienen baño privado, aire acondicionado y ventilador de techo. Teléfono, solo para llamadas internas. Servicio de lavandería

Observaciones

- Solo se sirve desayuno de Lunes a Viernes.
- No tiene comedor, sino un pequeño estar con 4 mesas para servir los desayunos
- El hotel recibe pasajeros de paso y de negocios.
- Por el aire acondicionado prendido cobran \$10 adicionales.
- La ciudad tiene problemas de energía eléctrica. Hay bajo voltaje, lo que impide tener todos los aparatos eléctricos encendidos.
- Sus dueños, al no ser hoteleros, carecen de las técnicas que hacen a la atención al cliente y prestación de los servicios.

- **Bañado La Estrella**



Ubicación: al noroeste de la provincia de Formosa, ocupa el norte de los departamentos de Ramón Lista, Bermejo y Patiño, pertenece a las sub.-regiones del Chaco semiárido y de transición y se extiende aproximadamente, entre los 23° y 24° latitud sur y entre los 60° y 62° latitud oeste, con un largo variable entre los 200 y 300 Km y un ancho entre los 10 y 20 km.

El acceso principal se encuentra a 300 Km al oeste de Formosa, cercano a la ciudad de Las Lomitas (Ruta Nacional N° 81) de donde hay que desviarse 45 Km. por la Ruta Provincial N° 28 (de tierra). Se accede al Bañado, a través de un piedraplén o tierraplén que lo contiene y permite el tránsito permanente aún en épocas de inundaciones. Otra forma de llegar al atractivo es por la Ruta Nacional N° 86 hasta General Belgrano y luego tomar por la ruta Provincial N° 28.

Características: Parte del Bañado es atravesado por el trópico de Capricornio, la temperatura media anual es de 23°C con extremas de hasta 50°C en enero y 5°C en julio. Las lluvias llegan a 600 ml en el periodo que va desde octubre a abril.

El Bañado en sus 400.000 hectáreas, constituye un ambiente fluvio lacustre, formado por los desbordes del río Pilcomayo, que permite la formación de un microclima propio que se inserta a manera de cuña subtropical en el oeste semiárido, con una vegetación característica, de las zonas subtropicales húmedas, con bosques de aliso que colonizan bancos de arena o áreas de derrame fluvial.



Este Ecosistema está considerado, junto al GRAN PANTANAL del BRASIL y los ESTEROS DEL IBERÁ, una de las tres reservas ecológicas más importantes de América del Sur.

Los bosques pueden clasificarse en dos grupos: alto y bajo. Los primeros están constituidos por algarrobo blanco y negro, quebracho colorado y blanco, mistol, guayacán y palo blanco; los segundos están formados por chañar, duraznillo, sacha poroto, vinal, itín y palo cruz; Abundan la palma caranday, totora, piri, campanilla azul y repollito del agua.



Los árboles de madera dura, al ser cubiertos por las aguas parecen, manteniéndose enhiestos, siendo envueltos por enredaderas que lo toman en fantasmagóricas figuras verdes, que los lugareños denominan "Chámpales". Este es el lugar elegido por las "Curiyú" (boas constrictoras) para dormir la siesta.



Exponentes de la rica fauna son: garza blanca, mora y rosada, cigüeña, pato sirirí, ñandú, chajá, mbiguá, y gran variedad de pájaros. Hay también oso hormiguero, yacaré, carpincho, nutria, lobito de río, vizcacha, puma, guazuncho, chancho moro.

Sobre la Ruta Provincial N° 28, el tramo atravesado por las aguas del bañado, fue cubierto de piedras, en una extensión de 700 metros, para permitir el tránsito vehicular a través de la masa hídrica. El lugar es denominado "Vertedero" y allí se pueden observar los sábalos saltando en tenaz lucha contra la corriente.

Observaciones:

- Al bañado se puede acceder por diferentes rutas, pero resulta la 28 la más utilizada por encontrarse a pocos kilómetros de rutas pavimentadas. Es importante destacar que a sólo 45 km se encuentra Las Lomitas que podría funcionar como centro de servicios.
- La Ruta Provincial Nº 28 es de tierra y en mal estado (existe un importante tráfico de camiones). En época de lluvias se vuelve intransitable. Está proyectado el enripiado para el 2004. De ser así podría asegurarse la operación receptiva.
- En ningún punto del Bañado se encuentra un área de servicios (baños, estar, gastronomía etc), ni un centro de información o interpretación.
- Si bien el Bañado es muy rico en fauna, se ha observado que con relación al Iberá se la ve menos presente (a excepción de las aves). Los lugareños sostienen que este fenómeno se debe a:
 - * Época del año en que se visita el bañado.
 - * La caza que practican los aborígenes y criollos para su subsistencia.
 - * Depredación practicada por foráneos.


No obstante lo expuesto, el gobierno provincial por decreto Nº 831/67, ha declarado protegidas las siguientes especies:

Ciervo de los pantanos: Ciervo de las pampas o venado, Guazuncho colorado o Guazupyta, Yaguareté o Tigre Americano, Gato Onza, Lobo de Crin o Aguara Guazú, Oso Hormiguero o Yurumí, Oso Melero o Caguaré, Tapir Americano o Mborebí, Mono Aullador o Carayá, Mono Miriquiná; Nutria o Lobo-pe, Nutria Americana o Quiyá, Yacaré Overo o Ñato, Yacaré Negro, Ñandú o Suri, Pava de Monte o Yacu Guazú

- En el lugar se podrían desarrollar travesías por agua, safaris fotográficos, trekking, cabalgatas, avistaje de aves.

- **Comunidades Aborígenes**

-



El Descanso



Ubicación: se accede por picadas desde la ruta provincial 28, de la cual dista aproximadamente 30km; éste trayecto se realiza por el monte formoseño, donde se puede apreciar el canto de distintas aves e insectos. Es un sonido muy particular. Sólo se puede acceder con guía.

Descripción: Es una comunidad pilagá, pequeña y amigable. Hablan su lengua y su cacique (Sr. Garcia) se expresa en correcto castellano. Tiene una escuela en donde además de las tareas docentes se realizan otras de tipo social (funciona un comedor).



Llama la atención la juventud de las madres, hecho que obedece a la tradición de comenzar su vida adulta-reproductiva a partir de su menarca.

Campo del Cielo



Ubicación: Se emplaza a 2 km de la ruta provincial 28 Existe un cartel indicador.



Descripción: Es una comunidad pilagá, grande y organizada. Hablan su lengua. Sus viviendas son de adobe y otras de madera otorgadas por el gobierno provincial. Tiene una escuela.

Características comunes a ambas comunidades:

- La zona donde se hallan ubicados es muy árida y seca.
- Por el clima caluroso sus viviendas son chozas en forma de media naranja echas de adobe o de ramas y paja,
- El algarrobo lo utilizan como parte de su dieta diaria
- La comunidad tiene su cacique que hace de interlocutor y representante de la comunidad ante el gobierno
- Conservan su lengua y sus costumbres
- Algunas casas tienen huerta cercada para evitar la entrada de animales

Observaciones:

- Las comunidades visitadas están en zonas poco accesibles y lejos de los centros de abastecimiento.
- El aspecto general a primera vista, es de mucha pobreza y descuido.
- Las chozas son pequeñas para vivienda, cuando es común tener varios hijos
- Se nota por parte de la población desconfianza hacia el criollo, por curiosidad se acercan a las personas que van de visita esperando recibir algún presente
- El jefe o cacique, acompañado por una comisión de jóvenes, es el que habla con los blancos siempre observando a los jóvenes
- La ayuda provincial se ve en la construcción de las escuelas y algunas canchas de deportes.
- Es importante exhibir y ver a las comunidades por medio del trabajo que realiza el I.C.A. - Instituto de Comunidades Indígenas - y la Casa de la Artesanía, que muestran los trabajos que hacen los aborígenes en tejido de lana, de fibra vegetal, cestería, alfarería, talla en madera, etc.

- **Vía Crucis Formoseño**



Características

El Vía Crucis o Camino de la Cruz, es una antigua devoción popular de la Iglesia en la que se medita, en 14 momentos distintos, lo acontecido en el camino del Calvario que finalizó con la crucifixión y muerte de Jesucristo.

En la Provincia de Formosa este recorrido tiene 580 kilómetros de largo, que lo convirtió en el Vía Crucis mas largo del Mundo, según el registro Guinness Records. Recorre todo el trazado de la Ruta Nacional 81, tanto en su parte pavimentada como en el trayecto de tierra.

A cada una de las catorce estaciones de este Vía Crucis se le ha dado un sentido espiritual y otro histórico y cada una lleva el nombre del lugar donde se encuentra implantada.

Primera Cruz: Ciudad de Formosa

Reflexión Espiritual: Los hombres condenan a su Dios como hecho permanente en la historia de la humanidad.

Intenta recordar el nacimiento de "Villa Formosa", así como sus primeros pasos en un camino de dolor y sangre.

Históricamente representa la fundación de la ciudad de Formosa, el 8 de Abril de 1879 de parte del Comandante Luis Jorge Fontana, un hombre de espíritu emprendedor.

Rememora las penurias de los primeros inmigrantes italianos que llegaron al lugar dispuestos a sufrir hambre y miseria, pero también a los indígenas que fueron traídos desde el interior de la provincia y fueron sometidos a la esclavitud.

El Misionero Franciscano, Fray Gabriel Grotti, fue quien se destacó ante la nascente comunidad, como un animador ante la dureza de la vida dura y difícil que llevaban.

Las primeras páginas de la historia formoseña fueron escritas con sangre: desarraigo de sus primeros pobladores y maltrato a los aborígenes por el incumplimiento de las promesas oficiales y la falta de una vida digna que en algunos casos provocaron la muerte.

En esta Primera Estación, se construyó un Templete para la Veneración de la Virgen María como Desatadora de Nudos. La entronización se realizó el día 8 de Diciembre de 2000, con la presencia del Obispo de la provincia de Formosa, Monseñor José Vicente Conejero Gallegos.

Este es el Primer Santuario en América y segundo en el mundo dedicado exclusivamente a la Veneración de la Virgen María como Desatadora De Nudos de la vida conyugal, de las personas y los pueblos, del trabajo, la salud y la familia.

El Santuario esta emplazado, en el cruce de las Avenidas Napoleón Uriburu y 9 de Julio, de la Ciudad Capital de Formosa.

Un dato histórico para tener en cuenta es que la Ciudad de Formosa, se encuentra en la antigua ruta, que transitaban los Padres Jesuitas de la Compañía de Jesús entre Salta y el Tucumán, a las Misiones y el Guayrá. (Siglo XV-XVI).

Segunda Cruz: Acceso San Hilario

Reflexión Espiritual: En ella se reflexiona sobre la Cruz de la humanidad que Cristo cargó sobre sus hombros llevándola en su camino al Calvario.

La reflexión histórica se refiere al trazado de este tramo de la Ruta 81 por Vialidad Nacional y que fue inaugurado en la década del 60. En esta cruz que se levanta solitaria se recuerda a los obreros que gastaron sus vidas y a los

que murieron para trazar esta línea que llevaría progreso a todo el territorio. Para la construcción del terraplén que serviría de base, Vialidad debió afrontar los problemas que ocasionaba los extensos y desconocidos esteros formoseños, se abrieron caminos entre el monte, palmares y cañadas. En la empresa se sufrieron las pérdidas de obreros viales y accidentes en la carretera que sumados a los inconvenientes propios del terreno, constituyeron un verdadero camino de cruz, que tuvo como testigos a criollos y aborígenes.

Tercera Cruz: Gran Guardia



Rememora la caída de Cristo por el peso de la Cruz. Caídas que por otra parte son inherentes al camino de la vida.

En este punto se reflexiona sobre los fortines y esta Cruz hecha con madera roja de quebracho, recuerda a los muertos en el servicio de la civilización y a las víctimas de la barbarie.

En las cercanías de este lugar se hallaba a principios del Siglo XX, el Fortín "La Gran Guardia", que le dio su nombre a una población cercana ubicada a 7 kilómetros, sobre la línea del Ferrocarril.

Los Fortines tenían la finalidad de explorar las zonas aun inhóspitas y proteger a los colonos que se iban estableciendo para practicar la ganadería y la agricultura. Algunos de estos fortines pasaron a la historia por trágicos hechos de sangre como el "Fortín Yunká" asaltado en el año 1919 y otras veces las guarniciones avanzaban en el bosque formoseño mediante la violencia y el

derramamiento de sangre, según el decir de un historiador: "la protección del blanco incluía el desprecio al aborigen".

Cuarta Cruz: Pirané



En este momento del camino al Calvario, Jesús mira a los ojos de su madre, simbolizando un pacto de amor por la salvación de la humanidad.

Los Misioneros de la Consolata mantienen la presencia del Evangelicen esta inmensa zona de Formosa.

La reflexión histórica recuerda al ferrocarril, primera línea que cruzó la adversidad y que constituyó una empresa titánica, tanto su trazado como su construcción, primero desde Formosa y Las Lomitas y después hasta la ciudad de Embarcación en Salta.

En 1908 llegaron los materiales para iniciar la construcción en la ciudad de

Formosa, el 22 de septiembre de 1910 se habilitaron los primeros 100 kilómetros de recorrido.

Este tramo estaba cubierto de esteros y riachos que dificultaban la ejecución del terraplén por la inconsistencia del suelo. Los Ingenieros Faure y Juárez quienes dirigían las obras, armaron el terraplén con bolsas de tierra, para su desconcierto, al día siguiente, las aguas del río Pirané, destruyeron el terraplén. Recién en 1915 se habilitó el tramo hasta Las Lomitas, difícil tarea teniendo en cuenta los medios precarios de aquel entonces y el suelo poco firme al que se enfrentaban sus constructores, teniendo en cuenta que debía soportar el peso del tren, sus pasajeros y la carga.

Pirané nació por el asentamiento espontáneo de colonos y pobladores junto a la estación de Ferrocarril y por muchos años, este fue el único medio entre la ciudad Capital y el interior.

Quinta Cruz: Palo Santo

Reflexión espiritual: en el camino de la Cruz, Jesús acepta que el hombre le ayude, simbolizando que los generosos serán los Cirineos de Cristo.

Esta estación del vía Crucis, recuerda al hachero y a los montes sembrados de cruces por manos piadosas que recuerdan a los seres queridos muertos en el bosque.

Esta zona era el área de los obrajes del quebracho para la extracción del tanino, un lugar repleto de hombres solos, sin familia, muchos de ellos jóvenes venidos de distintos lugares para trabajar de hacheros derribando al duro quebracho al grito de un sapucay.

El trabajo era duro y el modo de vida, muy primitivo, exterminaba en pocos años la salud de estos hombres.

La estación del ferrocarril de Palo santo era la principal puerta de salida de los rollizos de quebracho para las fábricas de tanino ubicadas en la ciudad de Formosa, era normal ver hileras de estos palos amontonados en la ribera de los ríos.

Sexta Cruz: Bartolomé de las Casas

Reflexión espiritual: Como en el camino del Calvario, la mujer puede develar el rostro de Jesús para que los hombres lo descubran. Son las Verónicas de la historia.

En este hito se recuerda la tarea titánica de los maestros, en cuya misión educadora puede reflejarse el camino de la cruz. Era común encontrar a estos hombres en el interior formoseño, eran varones solos o jóvenes matrimonios venidos desde Buenos Aires, Rosario, Corrientes o Entre Ríos que venían a trabajar en las escuelas ranchos casi siempre en estado ruinoso. Viviendo en un rancho de paja y barro cercano – o pegado – a la escuela.

Estos heroicos maestros tenían que gestionar el arreglo de sus escuelas semidestruidas ante la apatía de las autoridades, estaban olvidados en la inmensidad de los campos y montes.

Desencajaban las lecciones que debían impartir sobre una patria grande y hermosa en la miseria que envolvía a los alumnos.

Séptima Cruz: Ibarreta

Reflexión espiritual: las caídas de Cristo en el camino del dolor es la garantía para superar las nuestras en el camino de la vida.

En este punto se recuerda a los colonos que llegaron en el siglo pasado, apenas fundada la ciudad. Fue un grupo de inmigrantes italianos, cuyos apellidos aun perduran en la ciudad.

Vinieron con muchas ilusiones alimentadas por las promesas oficiales pero se encontraron con una dura realidad, algunos de ellos murieron de pena y desesperanza, olvidados por las autoridades nacionales y las promesas incumplidas.

Aquí pasaron hambre y miseria porque también la naturaleza, el suelo y el clima les fueron adversos, así que la mayoría se quedó en la Capital recién fundada, aunque algunos fueron avanzando tímidamente pocos kilómetros tierra adentro, internándose en los montes porque el terreno cercano a la ciudad no era muy bueno para la agricultura.

Recién a comienzos de este siglo algunos colonos se instalaron en zonas cercanas a los fortines del interior de la provincia donde había tierras aptas

pero escasez de agua. Poco a poco, los colonos gringos, paraguayos y provenientes de otras provincias fueron ganando territorio venciendo la incomunicación y en el suelo iban apareciendo las sementeras.

Octava Cruz: Pozo del Tigre

Reflexión espiritual: las lágrimas de la mujer en el camino al Calvario, se perpetúan en la historia porque el hombre ha olvidado el amor.

Reflexión Histórica: La Mujer y la Cruz. La mujer que siempre está junto al hombre, en triunfos y derrotas. En el camino hacia el Calvario se destaca su presencia, también en el Vía Crucis formoseño. Es la mujer aborigen cargando sobre su espalda haces de leña y un niño en los brazos. Su caminar es típico del esclavo, silencioso y agobiante, pero en su corazón está presente la libertad. Por eso es señora de corazones, bosques y pampas.

Es también esa mujer criolla que hamaca cunas y cosecha algodón. La Fortinera que compañera fiel de su hombre, en la vida ruda de estos parajes.

Es la gringa que confundió su cabellera rubia con las malezas de los campos donde el sol quemó su tez blanca. Allí donde ella empuñó el arado y arrojó las semillas acompañando a su esposa.

Es la Maestra de las humildes escuelitas de las colonias y de los parajes del Oeste formoseño, consagrada a la educación de sus niños. Es la maestra asesinada en el camino a la escuela.

Son las religiosas que llegaron hasta los últimos rincones de la geografía formoseña, abnegadas, perseverantes y movidas por el amor que anida en el corazón de toda mujer, que es siempre corazón de madre.

De estas mujeres heroicas y mártires se embellece la historia de Formosa.


Novena Cruz: Las Lomitas

Reflexión espiritual: en el camino de la Cruz habrá una caída que será la última. Después vendrá el desenlace que preanuncia el triunfo de mañana de una resurrección.

Estación dedicada a los aborígenes que ocupan gran parte de las páginas de historia de Formosa, ya sea por la acción civilizadora que se realizó con ellos o

por la situación de atropello, vejación y esclavitud a la que fueron sometidos. Así anduvo el paisano vagabundo en su propia tierra, casi siempre estafado, sin ningún respeto a su persona. Esto engendraba el rencor que ellos llevaban con un absoluto mutismo, lo que hacía pensar que olvidaban el agravio, pero en cuanto se daba la ocasión, el indio atropellaba, mataba, robaba o quemaba en represalia por las injusticias que sufría. Se eligió este lugar para plantar la Cruz porque era en esta zona donde los Misioneros Oblatos de Maria Inmaculada llevaron adelante Centros de Promoción del Aborigen.

Décima Cruz: Juan G. Bazán



Reflexión espiritual: en la cima del Calvario se prepara el sacrificio. Los hombres expectantes no entienden lo que sucede. El Cristo, Hijo de Dios, plantará la Primera Cruz como señal de la única esperanza. Esta parada también se refiere a los aborígenes como víctimas del progreso, ya que en todo el territorio de Formosa se realizaron expediciones militares con fines de exploración, algunas de ellas, extremadamente cruentas por la matanza sobre el aborigen.

Muchos de ellos eran indios mansos, sacrificados con el único fin del exterminio, sus tolderías eran quemadas y sus mujeres violadas. Los que podían salvarse huían al monte con sus mujeres y niños, otros fueron esclavizados.

Las tribus que poblaban el monte formoseño eran objeto de la severidad de los militares y la desconsideración de los terratenientes. Eran perseguidos y expulsados de su hábitat y muchos asesinados por las milicias. No llegó la influencia benéfica del hombre blanco salvo en algunas reducciones dirigidas y alentadas por órdenes religiosas.

Undécima Cruz: Laguna Yema

Reflexión espiritual: Los clavos atraviesan los pies y las manos del Divino ajusticiado. Queda elevado entre el cielo y la tierra, aquel que vino a restablecer la paz entre ambos.

Reflexión histórica: Esta estación recuerda a los hombres que permanentemente llevaran la Cruz, sobre el pecho, en los labios y el corazón, los Misioneros, pioneros de civilización, particularmente, los Franciscanos, que durante muchos años fueron los únicos evangelizadores de estas tierras.

En la Capital, el Padre Grotti fue quien simbolizó el sayal marrón y el cordón blanco. Al extremo oeste de la provincia, llegaban los misioneros que venían de Nueva Pompeya y bajaban en la Estación de Laguna Yema. También los franciscanos que llegaban de Salta y que en recorridas periódicas por los territorios formoseños, realizaban los sacramentos y llevaban la palabra de Dios a los pobladores.

De los exploradores y Misioneros que recorrieron el territorio, queda de los primeros algunos nombres en las páginas de la historia; de los segundos quedaron obras, algunas de ellas hoy en ruinas, sin embargo realizaron el trabajo de civilización, tratando de mejorar la vida de miles de aborígenes.

El Misionero debía recorrer leguas enteras, muchas veces sin agua potable, durmiendo bajo los árboles, soportando el calor y los mosquitos, transitando por picadas peligrosas y sufriendo hambre.

Duodécima Cruz: Los Chiriguanos

Reflexión espiritual: En el Calvario se oye un grito estremecedor: "¡Padre, en tus manos...!" En tus manos mi espíritu y la tierra nueva redimida. El Sol escondió su luz y el suelo tembló. La humanidad nueva gritó: "¡Verdaderamente era el Hijo de Dios!"

En este punto, se reflexiona sobre los caminos, como líneas de progreso y se ofrenda gratitud a Vialidad Nacional y a todos aquellos que trazaron y abrieron caminos en Formosa, acortando las distancias y favoreciendo la unión de los pueblos.

El Oeste formoseño era hasta hace poco tiempo una región sembrada de huellas, como en los primeros años del Siglo lo era todo Formosa. Al principio solo se veían huellas de indios, mas tarde, los colonos abrían sendas y construían rústicos puentes de madera sobre los riachos. Los obrajes marcaban huellas transportando rollizos de quebracho. Los Misioneros de Laishí delinearón algunos caminos y más tarde llegaron las primeras herramientas viales tiradas por bueyes o caballos.

Así aparecieron los caminos. Constituían las líneas de progreso mediante la unión de las poblaciones. Apareció también la Ruta Nacional N° 81 que atraviesa la provincia de un extremo a otro.

Por su extensión, se transformó en el camino del tedio pero también de la esperanza, estaba cubierta de polvo y pozos que a veces se tornaban asesinos. Recién en 1994 el pavimento llegó hasta Las Lomitas.

Decimotercera Cruz: Ingeniero Juárez

Reflexión espiritual: las lágrimas de María, la madre cae sobre el cuerpo exánime del Hijo. El amor más grande fue el dar la vida por los amigos. El dolor de María engendra la humanidad nueva.

La Cruz número trece recuerda a los caídos en la guerra del Chaco. Los Misioneros Pasionistas fueron los primeros en plantar en forma su tienda en el arenal del extremo oeste. Aquí se reflexiona sobre la guerra, el peor castigo para el hombre y la cruz más dolorosa para la humanidad.

Particularmente sobre la guerra que acaeció entre 1932 y 1935, en la llamada "Guerra del Chaco" que disputaron Paraguay y Bolivia, cuando el primero intentó recuperar unas tierras ocupadas por Bolivia. Esa guerra, que ocurrió muy cerca de esta zona fue la que apresuró el crecimiento del pueblo de Ingeniero Juárez porque ambos ejércitos necesitaban contar con un centro de aprovisionamiento. Y eran los comerciantes de Juárez los que vendían provisiones a ambos ejércitos al otro lado del río Pilcomayo de esa manera se fortalecieron los almacenes y creció el pueblo. Todavía perduran algunas construcciones de esa época y es común que los pobladores posean algún recipiente utilizado para el transporte de combustible.

Decimocuarta Cruz: Límite Provincia de Salta


Reflexión espiritual: Silencio de sepulcro que encierra una semilla de resurrección que en la mañana del "primer día de la semana" surgió victoriosa con la resurrección del primogénito.

Aquí se manifiesta gratitud hacia los sacerdotes, religiosas y laicos que trabajaron en la implantación de las cruces y se homenajea a todos los muertos cuya sangre enrojeció la Ruta 81.

En la línea imaginaria que separa Formosa de Salta, esta plantada de cruz numero 14; aquí donde el camino está roto y polvoriento y como en un sepulcro, lo único que permanece es la esperanza. Así espera este lugar que un día llegue el progreso.

Observaciones:

Cada una de las 14 cruces está colocada a un costado de la ruta sin demarcaciones ni carteles que indiquen su significado. Tampoco llaman la atención ya que son cruces realizadas con postes de madera, en algunos casos despintados y sin ningún cuidado.



Los lugares donde se encuentran implantadas no tienen espacio adecuado para estacionar autos, excepto banquinas, en los lugares que la ruta cuenta con ellas.

A lo largo del trayecto además de lo descrito anteriormente, los lares donde se ubican las cruces no cuentan con instalaciones adecuadas para el descanso de los peregrinos, como por ejemplo: sanitarios, mesas, asientos o zonas con sombra.

- **Laguna Yema**

Ubicación

Laguna Yema está ubicada en el Centro Oeste de la provincia, entre las localidades de Pozo Mortero y los Chiriguanos y a 380 kilómetros de la ciudad de Formosa y corresponde a la jurisdicción del Departamento Bermejo. Se accede al lugar a través de la Ruta Nacional Nº 81

A principios de los `80 se construyó allí un embalse ubicado sobre la antigua laguna que pertenecía al Cacique Yema de la etnia Wichi.

Actualmente es un embalse de 14500 hectáreas que constituyen un importante reservorio de agua, ubicado en una zona muy árida que, como todo el oeste formoseño, pertenece a la isla de calor de Prohaska o isoterma de los 47 grados centígrados -el lugar más caliente de la América del Sur- y es debido a estas altas temperaturas que la vegetación del lugar tiene adaptaciones únicas al calor y al clima de la zona: semitropical, continental y semiárido.

Por medio de canales a cielo abierto que parten del embalse, se abastece de

agua a las localidades cercanas llegando hasta la ciudad de Las Lomitas ubicada a unos 80 kilómetros del lugar sobre el eje de la Ruta Nacional 81

Las actividades que pueden desarrollarse allí son: la navegación, pesca, safaris fotográficos y avistaje de avifauna.

Historia

Laguna Yema fue fundada en el año 1925, coincidiendo con la instalación de la vía férrea Formosa- Embarcación. El nombre fue impuesto por un Decreto Nacional, firmado por el presidente Uriburu, el 3 de Diciembre de 1930.

Dos leguas al sur del pueblo se encuentra la laguna que origina el nombre del mismo, pero sobre el origen o significado de Yema, existen varias versiones.

La Primera de ellas sostiene que el nombre de la localidad deriva del apodo de un cacique de la etnia Wichi que tenía el cabello de color amarillento, como el color de la yema del huevo. Este cacique organizó en el año 1917 una sublevación de indios Matacos, acantonándose en las inmediaciones del denominado "Campo de Laguna Yema", aproximadamente a unos doce kilómetros de la actual estación ferroviaria de la localidad.

Una fuerza militar compuesta por soldados de Corrientes y Salta redujo totalmente la sublevación haciendo prisioneros al cacique Yema y a sus seguidores. Como consecuencia de ese levantamiento, el gobierno nacional instaló un fortín para dar seguridad al paraje. El cantón militar fue impuesto con el nombre de "Fortín Pozo de Fierro" y fue el primer intento de llevar la denominada "civilización" en la zona.

También se dice que el cacique Yema fue un buen amigo de los blancos y el propulsor del trabajo de los nativos en los ingenios azucareros de Tucumán, Salta y Jujuy.

Otra versión afirma que durante los largos períodos de sequía las aguas de la laguna iban adquiriendo poco a poco el color de la yema del huevo, fenómeno que era interpretado por los aborígenes de esta manera.

No obstante, yema, es un vocablo castellano y no es toba ni mataco (también se llama así a la comunidad Wichi), por lo tanto en ambos casos es dudoso el origen del nombre, a no ser que los pobladores de origen chaco-salteños,

santiagueños y paraguayos que poblaron esos campos desde finales del siglo pasado, la puedan haber bautizado así a la laguna o al cacique.

Actividades turísticas

Las actividades que pueden desarrollarse allí son: la navegación (canotaje, kayakismo, motor) pesca, safaris fotográficos y avistaje de avifauna.

No existen establecimientos hoteleros, sí un camping.

- **Reserva Natural Formosa**

Ubicación

La Reserva está ubicada en el Sudoeste de la provincia de Formosa, a 460 Km. de la capital provincial, en el Departamento de Bermejo. A 60 Kilómetros del límite con la Provincia de Salta; hacia el norte limita con el Arroyo Teuquito y al sur con el río Bermejo o Teuco, que constituye el límite interprovincial con el Chaco.

A 65 kilómetros de la reserva se halla la localidad de Ingeniero Juárez, a la que se accede a través de la Ruta Nacional N° 81. La distancia desde la Capital Provincial a esta ciudad es de 574, pero se debe tener en cuenta que los últimos 280 kilómetros de la Ruta 81 hasta Juárez, no son asfaltados, lo que dificulta su tránsito en época de lluvias.

Características generales

La Superficie de la Reserva es de 9005 hectáreas. Fue creada en 1968 por la Ley Nacional N° 17916, con la finalidad de proteger ambientes y especies característicos del Chaco Semiárido o Chaco Occidental. Entre la fauna protegida se encuentra el Tatú Carreta y el Tapir.

La creación de la Reserva Natural Formosa tenía como finalidad proteger esta zona de la sobreexplotación forestal y ganadera, para conservar, al menos en esta porción de terreno, una parte del Bioma chaqueño occidental, ambiente complejo y diverso.

Esta protección permitió la recuperación gradual de las comunidades vegetales

y animales como el Tatú Carreta y el Oso Hormiguero.

Al estar rodeada de ríos, el Teuquito y el Bermejo, sufre inundaciones de manera periódica que proveen a la zona de los nutrientes y sedimentos necesarios para la subsistencia de las Selvas en Galería. Es en estos sedimentos acumulados donde se van instalando otras especies que a lo largo de los años, se constituyen en diversas comunidades vegetales con hierbas, árboles y arbustos característicos de este tipo de paisaje.

También es posible encontrar otros paisajes como las lagunas alargadas que brindan refugio a una enorme variedad de aves y plantas acuáticas, poco frecuentes en estas áridas regiones.

Las condiciones climáticas son extremas, la época de lluvias – aunque escasa – se da en el verano con temperaturas extremadamente altas y en invierno se da un prolongado período de sequía.

Las altas temperaturas obligaron a las especies de la zona a desarrollar estrategias adaptativas que les permitan sobrevivir en estas extremas condiciones. Es por ello que muchos de los vegetales poseen hojas de pequeña superficie, espinas, órganos de reserva subterráneos, entre otras adaptaciones y la mayor parte de la fauna terrestre se refugia en cuevas y es de hábitos crepusculares.

Flora

Los árboles del Gran Chaco, impresionan por su robustez y majestuosidad, adquiridas en condiciones climáticas adversas. Con el aspecto de un bosque seco, de mediana altura y bastante abierto, el ambiente principal de la Reserva está caracterizado por la presencia del Quebracho Colorado Santiagueño y del Quebracho Blanco, especies que llegan a adquirir alturas mayores a los 20 metros, sobresaliendo del dosel arbóreo y dominando sobre el resto de la vegetación.

También se encuentran especies de Palo Santo, Mistol, Palo Cruz, Yuchán o Palo Borracho de Flor Amarilla, el Itín o Palo Mataco, como así también cactáceas de gran porte como el Ucle y el Cardón.

En el nivel arbustivo encontramos al Duraznillo, Garabato, Tala, Sacha Sandía,

Brea, el Quimil, un enorme cactus de porte arbóreo, entre muchas otras. El suelo está frecuentemente cubierto de densas comunidades de Chaguar, llamados localmente "Chaguarales", que resultan impenetrables tanto para el hombre como para algunos animales.

En los sectores costeros se observan Palo Bobo o Aliso de Río, de Sauce Criollo, de Tusca y matorrales de Suncho y en la cerrada vegetación de las islas se encuentran ejemplares de Algarrobo Blanco, Chañar, Guaraniná y Vinal.

Sobre el Teuquito se encuentra la Selva en Galería, donde vegetan el Palo Lanza, la Mora, el Palo Flojo, el Zapallo Caspi y el Guayacán. En los suelos arcillosos y de relieve deprimido se ubican bosques de Palo Santo, sus formaciones se denominan "Palosantal", y es una de las más características del Chaco Seco. Esta especie posee una madera de gran calidad, que ha sido muy buscada desde tiempos del Virreynato, poniendo en peligro sus poblaciones naturales, que disminuyeron su número y provocando que hoy el Palo Santo se encuentra el peligro de extinción.

Fauna

La fauna típica corresponde a los ambientes semiáridos del Chaco Occidental, entre las especies características encontramos al Tatú Carreta o Tatú-Guazú, símbolo de la Reserva y especie en peligro de extinción; se detectaron piezas de mas de 60 kilos y este lugar es una de las pocas áreas protegidas que lo ampara en el país.

También se encuentra el Oso Hormiguero Grande o Yurumí que se alimenta de los termiteros y hormigueros que abundan en el área, esta especie también está en riesgo de extinguirse.

Las especies de zonas áridas existentes en la reserva son la Vizcacha, el Piche Llorón, el Quirquincho y el Gualacate o Peludo, estos animales huyen del calor y de la desecación que producen las altas temperaturas refugiándose en sus cuevas. El Conejo de Palo, el Zorro Gris, el Zorrino, la Corzuela Parda y el Pecarí - de Collar y el Labiado-, permanecen durante el mediodía a la sombra de la vegetación, para ponerse en actividad apenas baja el sol.

Los ambientes de tipo fluvial y acuático conviven con los áridos, por eso se observan, en las riberas del Teuquito y el Bermejo, huellas del herbívoro más grande de la región: el Anta, Tapir o Gran Bestia, junto a las de Coipo o Falsa Nutria, las de Mayuato, Aguará popé u Osito Lavador Sudamericano, las de Carpincho, e inclusive de Yacarés.

Una diversidad de aves asociadas a los ambientes acuáticos como las Garzas, el Jabirú, los Biguaes, Chajaes, Espátulas Rosadas, Patos de varias especies, etc. Los montes son refugio de otras especies de aves como la bullanguera Charata – su carne es muy codiciada –, la Chuña de pata negra y de pata roja; los Loros, como el Hablador y el Calancate.

Entre los ofidios están presentes la Yará, la Boa de las Vizcacheras o Lampalagua, que llega a los tres metros de longitud, y una gran variedad de culebras.

Problemas de conservación

La Reserva se encuentra limitando por el oeste con propiedades privadas, por lo que es frecuente el ingreso no autorizado de ganado doméstico y de pobladores en busca de piezas de caza de la fauna silvestre o de madera y leña.

La sobreexplotación forestal y el sobre pastoreo del ganado doméstico están provocando graves procesos de erosión que afectan directa o indirectamente a los ambientes naturales de la Reserva.

Se construyó, dentro de los límites del área protegida, un canal derivador que une el Bermejo y el Teuquito con el fin de aprovechar sus aguas para el riego de cultivos vecinos. Se ignoró la dinámica natural de estos ríos, que periódicamente migran y cambian de curso. Al poco tiempo, el curso del río se trasladó decenas de kilómetros del canal derivador, modificando el entorno natural que difícilmente vuelva a su estado original.

Actividades turísticas

Entre los atractivos del lugar se cuenta con la belleza de las orillas y barrancas rojizas del Bermejo y sus aguas marrones. En las lagunas el verde intenso

contrasta con el entorno seco y de tonos ocres. Las actividades que se pueden realizar son: campamentismo, caminatas, safaris fotográficos y avistaje de avifauna.

Partiendo desde la zona de acampe, a orillas del río, el visitante puede internarse por senderos de monte y avistar la flora, principalmente los árboles imponentes, los cardones y la selva en galería. También se puede realizar el avistaje de fauna o al menos el descubrimiento de las huellas de los animales del lugar.

Para visitar la reserva se debe tener en cuenta las altas temperaturas del verano, aunque en esa época se puede disfrutar de las playas del río.

Una vez arribado a la Reserva, es necesario asesorarse con los Guardaparques, para recibir recomendaciones sobre las recorridas habilitadas según la época del año.

El Guardaparque de la Reserva reside en Ingeniero Juárez. Es importante contactarlo telefónicamente antes de proseguir camino a la reserva. Su acceso es gratuito

Oferta de Alojamiento de la Provincia de Formosa

DEPARTAMENTO DE FORMOSA

Ciudad de Formosa

- HOTEL INTERNACIONAL DE TURISMO: ****

San Martín y Av. 25 de Mayo (C.P. 3600)

Teléfonos: 03717-431122/437363/437333

e-mail: hoteldeturismoformosa@arnet.com.ar

Servicios: Cochera y desayuno incluido - T.V. cable. D.D.I.-D.D.N. Aire Acondicionado. Piscina. Salones para convenciones. Terrazas sobre el río.

- HOTEL CASA GRANDE: Apart Hotel
Av. González Lelong 185 - (C.P. 3.600)

Teléfonos: 03717-431573/431406/431612

E-mail: mabelmaglietti@arnet.com.ar

Servicios: Desayuno incluido, piscina - Aire acondicionado.

- HOTEL CIRCULO DE SUBOFICIALES DE GENDARMERÍA NACIONAL

Av.- 25 de Mayo 1160 -(C.P. 3.600)

Teléfonos: 03717- 420810

Servicios: AA, TV, Calefacción, música funcional; Salones para fiestas y congresos. Cafetería . Comedor. Desayuno incluido

- HOTEL COLON: ***

Belgrano 1.068 - (C.P. 3.600)

Teléfonos: 03717-426547/420719

E-mail: amstelturismo@infovia.com.ar

Servicios: Frigobar- Desayuno continental incluido. Servichec.

- HOTEL PLAZA: ***

José María Uriburu 920 -(C.P. 3.600)

Teléfonos: 03717-426767/429527.

E-mail: plazahotel@ciudad.com.ar

Servicios: Cochera \$5- Piscina - Desayuno - Confitería.

- HOTEL PORTAL DEL SOL: ***

Junín 527 - (C.P.3600)

Teléfonos/ Fax: 03717-4 27945

- HOTEL RIO: **

Rivadavia 1102 (C.P. 3.600)

Teléfonos: 03717-435990/431555

Servicios: Salón de convenciones – A.A. y T.V. - Desayuno - Estacionamiento.

Snack Bar. Todas las tarjetas.

- **HOSTAL DEL REY: ****

Mitre esq. Junín - (C. P. 3.600)

Teléfonos: 03717- 420894

Servicios: Frigobar - Service bar.

- **HOTEL FERMOZA ****

Maipú esq. Moreno

Teléfonos: 03717 - 433289

HOTEL GENESIS **

Av. Gutnisdky 41 50 - (C.P. 3600)

Teléfonos: 0317 -453404

- **HOTEL SAN MARTIN: ***

Av. de Mayo 380 - (C.P. 3600)

Teléfonos: 03717- 426769

- **HOTEL NUEVO REAL: ***

Belgrano 1 - (C.P. 3600)

Teléfonos:: 03717-427851

- **RESIDENCIAL ESPAÑA:**

Belgrano 1032 - (C.P. 3600)

Teléfonos: 03717-433930 -

- **RESIDENCIAL CITY**

Brandsen 37 - (C.P. 3600)

Teléfonos: 03717 43-5901

HOSPEDAJE EL EXTRANJERO

Av. Gutniski 2660 - (C.P. 3600)

Teléfonos:: 03717- 452276

DEPARTAMENTO DE PILCOMAYO

Clorinda

- HOTEL EMBAJADOR
San Martín y Paraguay - (C.P.3610)
Teléfonos:: 03718-421147

- HOTEL CLORINDA
San Martín c/ R. Sáenz Peña -(C. P.3610)
Teléfonos:: 03718-422807 /19

- RESIDENCIAL MARIO
José F. Cancio y Sarmiento - (C. P.3610)
Teléfonos: 03718-421112

- RESIDENCIAL SAN MARTIN
12 de Octubre c/ San Martín - (C.P.3610)
Teléfonos::03718-421211

Laguna Blanca

- HOTEL LUISIN s/c
Teléfonos: 03718-430307

- RESIDENCIAL GUARANI
San Martín s/n - (C.P. 3613)
Teléfonos: 03718-470024.

DEPARTAMENTO LAISHI

La Herradura

- ESTANCIA YACIRETA
Acceso camino vecinal 5 Km, (tierra) desde Ruta Provincial N° 1
Teléfono: (03717) 15 525-455

Informes : Jorge (Golo) Cid Herradura

- **CABAÑA LA CORVINA**

Casa Nº 1 Bº Las Corvinas

Teléfonos: 03717- 423702 - Informes: Reinaldo Saporiti -

E-mail: corvinaderio@hotmail.com

- **CABAÑAS S.I.N. - Servicio Integral Náutico**

Teléfono: 03717- 15 502772 - Encargado: Eduardo Quiñones

Servicios: cabañas completamente equipadas, ropa de cama, dotación de cocina, baños, ventiladores,

DEPARTAMENTO DE PIRANE

Pirané

- **HOTEL VICTORIA**

Sarmiento 440

Teléfonos:: 03717-460923 –

E-mail: hotel_victoria@coopri.com.ar

Servicios: Desayuno – Frigobar, AA, TV, ventilador de techo, servicios habitaciones, lavandería y mucama, Fax. Salón de reuniones Cochera. Pileta de natación.

- **HOTEL MAGALÍ**

Pringles y Sta. María de Oro

Teléfonos:: 03717-460275

Servicios: Desayuno – AA- TV- Cochera.

- **HOTEL LA ESTRELLA**

Av. C. Pellegrini 476

Teléfono: (03717)461329/1294

E-mail: hotelestrella@hotmail.com

Servicios: AA, Teléfono, fax, TV, servicio de lavandería y mucama

- **HOSPEDAJE LOS DOS PIBES**

9 de julio 30

Teléfonos: 03717-461341

Servicios : Restaurante, Desayuno, AA, TV, Cochera.

- **HOSPEDAJE EL CRISTAL**

9 de Julio 58

Teléfonos:

Servicios: Restaurante – Desayuno – Cochera.

El Colorado

- **RESIDENCIAL ERMY**

Av. San Martín 524

Teléfono: 03717- 480344

- **HOSPEDAJE JORGITO**

Av. San Martín 812

Teléfono: 03717 480170

- **HOSPEDAJE I.N.T.A.**

Teléfono: 03717 - 480004/ 58

Palo Santo

- **HOTEL PALO SANTO**

Av. 2 de Abril y C. Pellegrini

Teléfonos: 03717 - 494102

DEPARTAMENTO DE PATIÑO

Ibarreña

HOTEL PLAZA

Belgrano y R. Saénz Peña (C.P. 3624)

Teléfono: 03716- 432276

- HOTEL SANTA FE

M.M. Polo s/n - (C.P. 3624)

Teléfonos:: 03716-42136.

- RESIDENCIAL SANTO DOMINGO

San Martín s/n - (C.P.3624)

Teléfonos:: 03716-42242.

- RESIDENCIAL MANUELITA

25 de Mayo 977 (C.P. 3624)

- RESIDENCIAL PALACE

Independencia y San Martín (C.P. 3624)

Teléfono: 03716 432157

- ESTANCIA LA VICTORIA

Informes: Mabel Buryaile

Teléfonos: 03717- 422412 425129

E-mail: rburyaile@arnet.com.ar

Servicios: pensión completa, movilidad en vehículos 4x4, caballos, sulky.

Guías baquianos

General Guemes

- HOSPEDAJE SAN CAYETANO

Teléfonos: 03716-492051 – Cel. 15678012

Las Lomitas

- HOTEL LOMITAS

Guemes 570 - (C.P. 3630)

Teléfonos:: 03715-432137.

- **HOTEL PORTAL DEL OESTE:**
Aeropuerto Las Lomitas; Ruta 81
Teléfonos:: 076711445 - 076716090

DEPARTAMENTO DE MATACOS

Ingeniero Juárez

- **HOTEL CARFA**
Salta 366.
Teléfonos: 03711-420113
Sin desayuno. Hab. Con baño privado –T.V. A.A.
- **HOSPEDAJE ACA - AUTOMOVIL CLUB ARGENTINO**
Belgrano s/n
Teléfonos:: 03711-420060
- **EL FAROLITO**
Salta s/n - C.P. 3636
Teléfonos: 03711-420119

Total : 45 establecimientos

Campings de la Provincia de Formosa

DEPARTAMENTO DE FORMOSA

Ciudad de Formosa

- **CAMPING BANCO DE FORMOSA**
Ruta Nacional Nº 11
- **CAMPING LAS ARIANAS**

Acceso Puente El Pucú

- **CAMPING DOCENTE**

San Hilario 1200

Alrededores Ciudad de Formosa

- **CAMPING LA FLORIDA**

Ruta Nº 11 km. 1160- Camino Vecinal Colonia Aquino

Contacto: Sra. Estela Kullak

Teléfono: 03717- 15 611-505

Servicios: Parrillas mesas/bancos.

- **CAMPING AGRESTE LAGUNA DE OCA - CURUZÚ LA NOVIA**

Ruta Nacional Nº 11

Servicios: Baños químicos. kiosco multi usos. Acceso balneario. Muelle

- **CAMPING ANTONIO GIL**

Mojón de Fierro

- **CAMPING SANTUARIO DE LA VIRGEN DEL PUERTO**

Mojón de Fierro

- **CAMPING RESERVA NATUTAL GUAYCOLEC**

Ruta Nacional Nº 11 - Camino a Asunción, a 25 km de la ciudad de Fsa. Capital

Guardaparque: Silvio Maciel

Teléfono: 03717- 15 684-975

Servicios: pileta para lavado de enseres. Baños/sanitarios. Juegos infantiles. Parrillas. Control de entrada.

- **CAMPING CLUB DE CAZA Y PESCA**

Rivera Río Paraguay 1200

DEPARTAMENTO DE PILAGAS

Misión Tacaaglé

- CAMPING LUCIANO BRITZ

El Espinillo

- CAMPING RESERVA PAI CURUZÚ

Ruta Nacional Nº 86-

El propietario es el Sr. Rubén Ledesma

Servicios : Baños / Sanitarios, Duchas, Agua fría.

- CAMPING EL PARAISO DEL PESCADOR

Ruta Nº 11 - Ruta Provincial Nº 6 - Camino Vecinal Boca Pilagá

Servicios: Baños/sanitarios. Parrillas- Mesas/bancos, quincho grande- Agua NO potable

DEPARTAMENTO DE PILCOMAYO

Laguna Blanca

- CAMPING PARQUE NACIONAL PILCOMAYO

Ruta Nacional Nº 86 a 5 km de la ciudad de Laguna Blanca

Intendente : Néstor Zucunza

Teléfono:03718-470045/0509

E-mail riopilcomayo@apn.gov.ar

Servicios: Baños /sanitarios. Quincho. Parrillas

DEPARTAMENTO DE LAISHI

La Herradura

- CAMPING U.P.C.N.

Ruta Provincial Nº 1

Teléfono: 03717- 1561 3062

Encargado Cecilio Torres

Servicios: pileta

- **CAMPING C.E.P.**

Ruta Provincial N° 1- camino de tierra

Teléfono: 03717-435243 15502772

Encargado: Eduardo Quiñones

Servicios: Guardería de lanchas. Bajada de lanchas. Parrillas, mesas/bancos, pileta de lavado de enseres. Baños/duchas. Proveeduría /Cafetería (Encargado Ramón Argañaras)

- **CAMPING VIAL**

Ruta Provincial N° 1

- **CAMPING S.I.N.- Servicios Integral Náutico**

Ruta Provincial N° 1

Servicios: Baños/sanitarios. Muelle, Parrillas. Mesas/bancos.

- **CAMPING A.M.E.- Asociación Mutual de Empleados del Banco de Formosa**

Ruta Provincial N° 1

Teléfono: 03717- 426994/6636

Encargado: Isidro Struciat

Servicios: Baños /Sanitarios, Lavatorio con espejo, Duchas, Agua Fría, Proveeduría. Embarcadero. Parque de Diversiones. Canchas de Voley y Fútbol

- **CAMPING CHUQUI CUÉ**

Ruta Nacional N° 11-Ruta Provincial N ° 1. Camino Vecinal

Encargados: Daniel Ocampo y Miriam Milchi

Teléfono: 03717- 15680732/15675702

E-mail:chuquicue@hotmail.com

Servicios: sanitarios/baños, agua potable. Energía eléctrica, Estacionamiento. Proveeduría. Parrillas, mesas/bancos. Guardería de lanchas. Bajada de

lanchas. Canchas de fútbol y Volley. Caballos para cabalgatas. Granja didáctica.

Misión Laishi

- **CAMPING MUNICIPAL DE MISIÓN LAISHI**

Ruta Provincial N° 1

Villa Escolar

- **CAMPING MUNICIPAL DE VILLA ESCOLAR**

Ruta Provincial N° 9

Lucio V. Mansilla

CAMPING MUNICIPAL LUCIO V. MASILLA

Ruta Nacional N° 11

DEPARTAMENTO DE PIRANE

El Colorado

- **CAMPING MUNICIPAL EL COLORADO**

Ruta Provincial N°1 y Puente Libertad

Villa 213

- **CAMPING MUNICIPAL EL DOBOGAN**

Campo Hardy

DEPARTAMENTO DE PATIÑO

Las Lomitas

- **CAMPING PUNTA DEL AGUA**

Marcial Rojas 86 Norte

Teléfono: 03715- 432436

Encargados: Ricardo Moreno - Juan Francisco Cáceres

E-mail: turiaventura_banadolaestrella@hotmail.com

Total : 25 campings

Agencias de Viajes y Operadores

Ciudad de Formosa

TURISMO DE CASTRO

Turismo emisor y receptor

Av. 25 de Mayo 275 -(3600) Formosa

Teléfono: ((03717) 429991- 434777

E- mail: tdecastro@arnet.com.ar

nataliodc@arnet.com.ar

tdecastroreceptivo@arnet.com.ar

carolaelena@hotmail.com

TURINORT

Turismo emisor

Moreno N°: 758 - (3600) Formosa

Teléfono: ((03717) 427011

E-mail : turinort@arnet.com.ar

M & M

Turismo emisor

Av. 25 de Mayo N°: 723 -(3600) Formosa

Teléfono: (03717) 434208 433744

E-Mail mymtur@satlik.com.ar

AMSTEL TURISMO

Turismo emisor

Belgrano 1068 – (3600) Formosa

Teléfono: (03717) 426547



E-mail : amstelturismo@infovia.com.ar

DOMÍNGUEZ EXCURSIONES

Turismo emisor y receptor (náutica, ecología, cultural, religioso)

Contacto Federico Domínguez

San Martín 1577 – (3.600) Formosa

Teléfono: (03717)421264

E-mail: Domínguez_excursiones@yahoo.com.ar

SIACIA TURISMO

Turismo receptor y emisor

Pringles 650 – (3600) Formosa

Teléfono: (03717)420395

E-mail siaciatour@yahoo.com.ar

AVENTURA FORMOSA 2000

Turismo de Aventura- Canotaje

Freddy Iznardo

Paraguay 5220 (3600) Formosa

Teléfono: (03717)15 683934

E-mail: fiznardo@hotmail.com

NORMA ELIZABETH LUGONES

Guía / Parque Nacional Pilcomayo, turismo ecológico,

B° 2 de Abril Casa 2 Mza 12 Sector B – Formosa

Teléfono: (03717)15505780

E-mail: meltour@yahoo.com.ar

REINALDO SAPORITI

Operador de Excursiones pesca, paseos náuticos, safaris fotográficos

B° Mitre 164- Formosa

Teléfono. (03717) 423702 421010 Celular 155613581

E-mail: corvinaderio@hotmail.com

Clorinda

GRIMARO TOUR

Turismo emisor y receptor (ecoturismo, pesca, caza,)

Av. San Martín - Clorinda

Teléfono: (03718) 426077

E-mail: grimarotour@gmx.net

FONTANA

Turismo Emisor

Av. San Martín 791 – Clorinda

Teléfono: (03718) 42-6360

E-mail: hfontana@clorinda-fsa.com.ar

Las Lomitas

RICARDO MORENO / JUAN FRANCISCO CACERES

Guía / turismo de aventura

Marcial Rojas 86 Norte (3630) - Las Lomitas

Teléfono: (03715)432436 Celular: 15 618069

E-mail: turiaventura_banadolaestrella@hotmail.com

GUIAS DE CAZA

RODOLFO GONZALEZ

Estanislao del Campo -(3600) Formosa

Teléfono(03717) 431224 celular 15 531 749

BASILIOS KLICHUK

Formosa

Teléfono: (03717)435910 celular 15613 361

HERNAN DUPUY

Formosa

Teléfono: (037179434570 /431919

WALTER BENITEZ

Formosa

Teléfono: (03717)15 677 026

3. Evaluación de los datos obtenidos

3.1 DESARROLLO DE PRODUCTOS

Dado los viajes realizados, podemos constituir claramente algunos productos turísticos que posee la provincia de Formosa, ellos son:

- Naturaleza
- Histórico
- Cultural
- Étnico
- Pesca y Caza

3.1.1 Turismo Naturaleza

El Turismo vinculado a la naturaleza según la O.M.T.- Organización Mundial del Turismo – crece día a día. Se calcula que entre 70 y 85 millones de viajeros son aficionados al ecoturismo.

El ecoturismo es una valiosa herramienta de conservación y bien implementado puede:

- darle valor económico a los servicios del ecosistema que proporcionan las áreas protegidas;
- generar ingresos directos para la conservación de áreas protegidas;
- generar ingresos directos e indirectos para los actores locales, por medio de la creación de incentivos para la conservación en comunidades locales;
- construir grupos partidarios de la conservación, de carácter local, nacional e internacional;
- promover el uso sustentable de los recursos naturales;
- reducir las amenazas a la biodiversidad.

No todo el turismo en las áreas naturales es ecoturismo. El turismo de naturaleza, por oposición al ecoturismo, puede carecer de los mecanismos para mitigar los impactos en el ambiente y muchas áreas naturales se han visto desbordadas de visitantes, atentando contra los valores naturales,

haciendo que el recurso pierda su calidad de atractivo natural.

Por su valor ecológico, las áreas protegidas, especialmente las que se encuentran en los trópicos y/o en los países menos desarrollados, contienen muchas de las atracciones ecoturísticas más importantes del mundo.

Estas atracciones pueden ser una especie de flora o fauna rara o endémica o una combinación de especies, vida silvestre abundante, altos índices de diversidad de especies, formaciones geomorfológicas inusuales o espectaculares, o manifestaciones culturales históricas o contemporáneas únicas en un contexto natural.

Según The Nature Conservancy: " Los directores de áreas protegidas, entonces, se enfrentan con el desafío de controlar y poner límite a los impactos del turismo de naturaleza sin trabas al mismo tiempo que deben decidir cómo y dónde planificar adecuadamente el desarrollo del ecoturismo como una opción de desarrollo económico compatible. El manejo de la conservación y el desarrollo de negocios deben ser completamente comprendidos por los planificadores, operadores de ecoturismo y los directores de áreas protegidas antes de llevar adelante planes para implementar actividades de ecoturismo."

"Los directores de áreas protegidas, reservas o parques tienen muy poco conocimiento de los aspectos del negocio de ecoturismo con una comprensión incompleta de los mecanismos de administración disponibles y necesarios para asegurar la sostenibilidad del turismo en las áreas protegidas. Por otra parte los operadores de turismo de naturaleza, en general, tienen poco conocimiento sobre los temas de conservación y protección del ambiente, realizando operaciones de un modo no sustentable."

Los fondos para el manejo de las áreas protegidas son habitualmente escasos en los países en desarrollo. Como resultado, estas áreas a menudo carecen de

la capacidad para asegurar que el turismo genere la amplia gama de beneficios que debería generar. Como resultado, en muchas áreas las oportunidades para generar ingresos para la conservación del sitio y para las comunidades locales son subexplotadas, y el turismo en realidad puede plantear amenazas para la conservación.

Para que el ecoturismo se desarrolle con sus potencialidades y genere beneficios sustentables, las áreas protegidas, reservas y parques deben implementar un esquema de planificación para guiar y manejar la actividad.

Definiciones de Ecoturismo

Aunque el término empezó a utilizarse en los años 80', la primera definición la estableció en 1990 por TIES – The Ecotourism Society: *“Es el viaje responsable a zonas naturales que conservan el medio ambiente y mejora el bienestar de las poblaciones locales”*.

Con el crecimiento de la actividad en 1999 Martha Honey propuso una definición más amplia y detallada *“El ecoturismo es el viaje a zonas frágiles y prístinas, por lo general protegidas, cuyo objetivo es ser de bajo impacto y generalmente a pequeña escala. Ayuda a educar al viajante; suministra fondos para la conservación del medio ambiente; beneficia directamente el desarrollo económico y la soberanía de las comunidades locales y fomenta el respeto a diferentes culturas y los derechos humanos”*.

La Unión Mundial para la Conservación de la Naturaleza (IUCN), describe al ecoturismo como:

“Aquella modalidad turística ambientalmente responsable consistente en viajar o visitar áreas naturales con el fin de disfrutar y apreciar la naturaleza (así como cualquier manifestación cultural del presente y del pasado), que promueve la conservación, tiene bajo impacto de visitas y propicia un involucramiento activo y socioeconómicamente benéfico de las poblaciones locales”.

Para The Nature Conservancy, el ecoturismo representa un excelente medio para beneficiar tanto a las poblaciones locales como a las áreas protegidas en cuestión. Es un componente ideal de una estrategia de desarrollo sostenible donde los recursos naturales pueden ser utilizados como atracciones turísticas sin causar daño al área natural. Como herramienta importante para el manejo de áreas protegidas y para el desarrollo, el ecoturismo debe ser implementado de modo flexible.

Los siguientes elementos son cruciales para el éxito de una iniciativa de ecoturismo. El ecoturismo debe:

- Tener un bajo impacto sobre los recursos de las áreas naturales protegidas;
- Involucrar a los actores (individuales, comunidades, ecoturistas, operadores turísticos e instituciones gubernamentales) en las fases de planificación, desarrollo, implementación y monitoreo;
- Respetar las culturas y tradiciones locales;
- Generar ingresos sostenibles y equitativos para las comunidades locales y para tantos actores participantes como sea posible, incluidos los operadores turísticos privados;
- Generar ingresos para la conservación de las áreas protegidas; y
- Educar a todos los actores involucrados acerca de su papel en la conservación.

Turismo de Naturaleza en cifras

En el continente americano, el crecimiento más rápido se ha dado en América Central (+8,8%). En la actualidad no hay una iniciativa global para reunir datos del ecoturismo. Sin embargo, ciertos indicadores nos muestran que el gran mercado del turismo de naturaleza, del cual el ecoturismo es un segmento, ha crecido más que el turismo como un todo, particularmente en los trópicos.

- Una estimación de la OMT estipula que el turismo naturaleza genera el 7% de todos los desembolsos de viajes internacionales.

- El Instituto de los Recursos Mundiales descubrió que mientras el turismo en general ha estado creciendo a una tasa anual del 4%, los viajes naturales han aumentado a una tasa anual de entre el 10 y el 30% (Reingold, 1993)
- Datos sobre esta tasa de crecimiento pueden consultarse en las encuestas realizadas por Lew, entre operadores turísticos en la región de Asia y el Pacífico que han experimentado tasas de crecimiento anual de entre el 10 y el 25% en años recientes (Lew, 1997)
- De acuerdo con la Adventure Travel Society (ATS) los viajes de aventura generaron alrededor de U\$D 200 billones de dólares en los USA (incluyendo transporte, comidas, alojamiento y equipamiento) representando la mitad de la industria del turismo que es de 400 billones de dólares,

Algunos otros indicadores de este crecimiento son:

- Las visitas a la Reserva Marina Hol Chan en Belice aumentaron dos tercios en un período de 5 años, de 33.669 turistas en 1991 a 50.411 en 1996 (Oficina de Turismo de Belice, 1997).
- Más de dos tercios de los turistas de Costa Rica visitan áreas protegidas y reservas. Una encuesta de operadores de ecoturismo emisor con base en los Estados Unidos, muestra que el número de operadores creció al 820% entre 1970 y 1994, o en un promedio del 34% al año (Higgins, 1996).
- Los destinos globales de los clientes de los operadores de ecoturismo emisor con base en los Estados Unidos fueron: América Central, 39%; América del Sur, 25%, América del Norte, 18%; México y el Caribe, 5% y otras regiones, 13% (Higgins, 1996).
- El ecoturismo crece a una tasa de entre el 10 y el 15% anual, tal como lo

estimó el Consejo Mundial del Viaje y el Turismo.

- Muchos países, cuya principal atracción son las áreas naturales, experimentan dramáticos aumentos de la llegada de turistas. Por ejemplo, los arribos en Costa Rica se han más que cuadruplicado de 246.737 en 1986 a 1.031.585 en 1999 (ICT, 2001).
- Belice ha visto un aumento de visitas de más del 600%, de 51.740 en 1986 a 334.699 10 años más tarde (OMT, 1997).
- En Honduras, los expertos estiman que el número de visitantes amantes de la naturaleza creció cerca del 15% (para un total de 200.000 turistas) en 1995; y se anticipó un aumento de entre el 13 y el 15% en 1996 (Dempsey, 1996).

Perfil del Ecoturista

- La demanda de servicios ecoturísticos es más importante en los adultos que en los jóvenes.
- El 17% de quienes realizan esta clase de viajes son jóvenes entre 16 y 34 años; el 46% tiene entre 35 y 54 años y el 36% restante está integrado por mayores de 55 años.
- La composición para realizar una experiencia en ecoturismo, 60% prefieren viajar en pareja; 15 % con la familia y solo un 13 % prefiere realizarlo solo.
- Tienen un alto nivel socio-económico en su gran mayoría, los ecoturistas pertenecen al segmento Alto 1 (INSE 2003) o ABC1.
- El 26 % de las personas que realizan ecoturismo saben que son viajes mucho más caros que cualquier otro tipo de viajes y están dispuestos a pagar entre USD1000 a USD1.500 dólares por viaje.

- Esta clase de turismo rompe con los factores estacionales: los viajes de este tipo pueden realizarse en cualquier momento del año.
- El promedio de la duración de un viaje ecoturístico oscila entre los 14 y los 21 días.
- El contacto con la naturaleza, observación de la vida silvestre y realizar Hiking (caminata corta) y Trekking (caminata larga) fueron las principales actividades que más les gustaron a los ecoturistas.
- Motivos para realizar el próximo Viajes: Disfruta / gozar del contacto con la naturaleza y tener nuevas experiencias en nuevos lugares

Fuente : O.M.T. Organización Mundial del Turismo

T.I.E.S.- The Ecotourism Society

The Nature Conservancy

Actividades relacionadas con el Turismo de Naturaleza

Muchas de las actividades relacionadas con la naturaleza se pueden desarrollar dentro de las áreas protegidas, reservas o parques, aún aquellas de más alto riesgo dentro de la categoría de turismo de aventura:

Dentro de las más conocidas encontramos:

- Visitas a Parques / Reservas de Naturales con guías
- Observación de la vida silvestre (Fauna y Flora)
- Bird Watching (Observación de Aves)
- Walking (Caminatas por senderos)
- Hiking (caminata corta, generalmente de medio día)
- Trekking (viajes -caminata larga)
- Cabalgatas
- Mountain Bike (paseos en bicicleta)

- Rafting
- Canoeing (navegación por ríos, lagos en canoa)
- Kayaking (paseos en kayak por ríos, lagos)
- Espeología (exploración de cavernas o ambientes subterráneos)
- Mountaing / rock Climbing (montañismo / escalada de rocas /alpinismo)
- Scuba / Snorkeling (Buceo)
- Cannyoning (descenso por cañones con rapel)
- Turismo rural (visita a estancias y realizar actividades rurales)
- Pesca deportiva

Turismo de Naturaleza y la Argentina

Por sus características geográficas y biodiversidad en materia de flora y fauna, la Argentina esta ubicada, después de Brasil, entre los 15 destinos más importantes del mundo para poder realizar ecoturismo.

Cuenta con 26 parques nacionales, 5 reservas naturales nacionales y 5 monumentos naturales nacionales. Posee una docena de áreas protegidas privadas y un sinnúmero de atractivos.

Turismo Naturaleza en Formosa

Si bien la provincia tiene atractivos concretos, es propicio destacar que gran parte de su territorio es apto para este tipo de turismo. Surcada por ríos, riachos y lagunas, extensas sabanas o monte cerrado, desiertos o humedales, Formosa sólo debería crear las condiciones de servicios y actividades propias a su inigualable y vasta naturaleza.

La demanda de este tipo de productos está en franco crecimiento. Sus compradores son expertos en actividades de todo tipo de riesgo, su nivel socioeconómico corresponde a los segmentos altos o medios y disponen de tiempo para trasladarse. Buscan información en internet y están dispuestos a pagar por servicios confiables. La mayoría de los destinos de Centroamérica y América del Sur son ricos en naturaleza, a diferencia del mercado europeo que se destaca en el turismo urbano. Es justamente este mercado (UE) que se encuentra ávido del ambiente en su estado casi virgen, que disponen de

ingresos para hacer frente a los viajes y que tiene hábitos de protección a la naturaleza.

Es por ello que en principio, recomendamos desarrollar todas las actividades que este producto turístico propone, fortaleciendo a los receptivos y los especialistas que lo pueden operar.

Matriz de los principales atractivos de naturaleza

Para realizar la misma se han seleccionado los atractivos más relevantes. El objetivo de esta matriz es visualizar rápidamente los atributos que hacen al atractor y las posibles situaciones a corregir, de forma de tornarlo competitivo.

Atractivo	accesibilidad	servicios	actividades	Demanda	Impacto Sensorial
Reserva L. Oca	Buena	Ninguno	Ninguna(***)	Local	Alto
Reserva Guaycolec	Buena	Adecuados	Algunas	Local	Bajo
Parque Pilcomayo	Regular	Escasos	Algunas(****)	Local/ Nacional/ Inter	Medio
Laguna Herradura	Buena	Adecuados(**)	Algunas	Local/Nacional	Bajo
Bañado La Estrella	Regular (*)	Ninguno	Algunas(*****)	Local/nacional Internacional	Alto
Pay Curuzú	Buena	Escasos	Ninguna	Local	Bajo

(*) Si bien el trayecto más extenso es pavimentado (RN 81 desde Formosa hasta Las Lomitas) los 40 km sobre la RP 28 son sobre terreno arenoso y mal consolidado, situación que lo hace intransitable en días de lluvia.

(**) Vinculados a los campings situados sobre su costa.

(***) Se realizan de tipo científico, pero no turísticas.

(****) Los guardaparques realizan guiadas, pero resulta difícil incorporarlas a una operación receptiva por lo escaso del personal y la carencia de insumos o bienes de uso. Esto ocasiona que algunas actividades (cabalgatas) se pacten

con baqueanos del lugar. Dicha situación debería ser encaminada correctamente para realizar de forma confiable la actividad.

(*****) Las posibles actividades a desarrollar en el bañado son múltiples (Observación de la vida silvestre, Bird Watching, Walking Hiking, Cabalgatas Ciclismo, Canoeing, Kayaking, safaris fotográficos). En la actualidad existen unos pocos operadores que lo trabajan, interpretando por ello la visita al atractivo. Es importante evaluar el grado de fragilidad de los diferentes ambientes del bañado y resguardarlo del impacto que pudiera sufrir con el turismo.

Ponderación: de forma de visualizar aquellos atractivos con mayor fuerza o potencial, resulta importante la ponderación de los conceptos que se trabajan en la matriz. Ello permitirá, más tarde, ubicarlos con sus pares competitivos en Argentina u otros países.

Accesibilidad (Peso 10%). Refiere a la posibilidad de acceso al atractivo. Siempre partiendo de la Capital de la provincia, a la que se arriba por las tres vías (terrestre - aérea y fluvial). En la actualidad el viajero de aventura radica sus preferencias en aquellos atractivos de difícil acceso, pero no es menos cierto que al turismo naturaleza lo compran otros perfiles de turistas que sientan sus predilecciones en acceso con menores obstáculos. Es por esta razón que ponderamos de la siguiente manera este concepto:

Mala:0

Regular:1

Buena:2

Servicios (Peso 30%) Se refiere a los servicios que se prestan en el atractivo, como ser: estacionamiento, seguridad, baños y duchas, áreas de gastronomía, centros de interpretación, alojamiento, etc.

Ninguno:0

Escasos:1

Adecuados:2

Actividades (Peso 25%) Se refieren a aquellas que se realizan en la actualidad en el lugar.

Ninguna:0

Algunas:1

Variadas:2

Demanda (Peso 5%) Se refieren al público que visita el atractivo. La información se ha obtenido de las autoridades o administradores del lugar.

Local:1

Nacional:2

Internacional:3

Impacto Sensorial (Peso 30%) El concepto ilustra la diversidad de ambientes (topografía, fauna, flora), la cantidad de especies que se pueden visualizar en su hábitat y la pluralidad de imágenes que despierta el atractivo en su conjunto.

Bajo:1

Medio: 2

Alto: 3

Atractivo	accesibilidad	servicios	actividades	Demanda	Impacto Sensorial
Reserva L. Oca	$2 \times 0.10 = 0.20$	$0 \times 0.30 = 0$	$0 \times 0.25 = 0$	$1 \times 0.05 = 0.05$	$3 \times 0.30 = 0.90$
Reserva Guaycolec	$2 \times 0.10 = 0.20$	$2 \times 0.30 = 0.60$	$1 \times 0.25 = 0.25$	$1 \times 0.05 = 0.05$	$1 \times 0.30 = 0.30$
Parque Pilcomayo	$1 \times 0.10 = 0.10$	$1 \times 0.30 = 0.30$	$1 \times 0.25 = 0.25$	$6 \times 0.05 = 0.30$	$2 \times 0.30 = 0.60$
Laguna Herradura	$2 \times 0.10 = 0.20$	$2 \times 0.30 = 0.60$	$1 \times 0.25 = 0.25$	$3 \times 0.05 = 0.15$	$1 \times 0.30 = 0.30$
Bañado La Estrella	$1 \times 0.10 = 0.10$	$0 \times 0.30 = 0$	$1 \times 0.25 = 0.25$	$6 \times 0.05 = 0.30$	$3 \times 0.30 = 0.90$
Pay Curuzú	$2 \times 0.10 = 0.10$	$1 \times 0.30 = 0.30$	$0 \times 0.25 = 0$	$1 \times 0.05 = 0.05$	$1 \times 0.30 = 0.30$

Atractivo	Reserva L. Oca	Reserva Guaycolec	Parque Pilcomayo	Laguna Herradura	Bañado LaEstrella	Pay Curuzú
Totales	115	140	155	150	155	75

Comparativamente resultan destacados el Parque Pilcomayo y el Bañado La Estrella, los cuales habría que colocarlos en situación competitiva respecto de otros.

Pesca

Formosa es la única provincia de Argentina que tiene tres de sus cuatro límites constituidos por ríos, además de ser surcada por gran cantidad de riachos y lagunas. Es por ende imposible que no se haya desarrollado la pesca deportiva en ella.

Si a la situación descripta agregamos que su fauna ictícola no se encuentra en peligro de extinción y que se suman otras especies diferentes a las que abundan en las provincias del litoral, estamos en presencia de una actividad en la provincia de Formosa, absolutamente competitiva.

No existe un registro de guías oficiales, si el pago de licencias:

Pesca: de costa \$ 5,00

embarcada a remo \$ 10,00

embarcada a motor \$ 20,00

conjunta \$ 30,00

Turista por 10 días \$ 20,00 – turista por 3 días \$ 7,00

Pescador comercial \$ 60,00

Acopiador de pescado \$ 100,00

Comerciante mayorista \$ 50,00

El período de veda se extiende desde los primeros días de noviembre hasta fines de diciembre.

Desde hace tres años se lleva a cabo la **Fiesta Internacional de la Corvina**, en la localidad de Herradura, durante el mes de enero. Año tras año, ha ido creciendo su demanda y todo indica que continuará en ese sentido.

La pesca deportiva podría tener más crecimiento que el meramente vegetativo. Es importante que se lo estimule, teniendo presente todos los recaudos en cuanto lo agotable del recurso y haciendo gala de la práctica de “pesca con devolución”. Sería interesante tomar la experiencia de Corrientes, Entre Ríos y Santa Fe, al respecto. Estas provincias han desarrollado oferta, infraestructura y generado empleo a partir de la pesca, pero por diferentes causas el recurso se ha ido agotando, lo que preanuncia un decrecimiento en la actividad, con todo el peso social que ello conlleva.

En el afán de generar más actividades para el turista y crecimiento económico para la provincia, sería conveniente poner en valor para el turismo emprendimientos de cría de peces (Pacú – Isla Pé). Dónde además de recorrer las instalaciones, conocer los procesos se podría disfrutar de la cocina artesanal de las piezas o estimular su compra.

Perfil del Pescador

- Es experimentado.
- Ha recorrido varios pesqueros en el país y quizás en el mundo.
- Se asesora antes de tomar una decisión respecto de destinos y guías a contratar.
- En general son hombres, pero está incursionando muy poco a poco la mujer.
- Cuenta con equipo propio y en algunos casos traslada su embarcación.
- Viaja en grupo. Hace entre dos y tres salidas de larga distancia (más de 100km) al año.
- Si el pique fue bueno, vuelve al lugar en otra oportunidad.
- Aprecia comer una de sus presas en el destino.

3.1.2. Turismo Histórico Cultural

Es un tipo de turismo que ha crecido en el mundo no tan abruptamente como el de naturaleza. Generalmente se lo vincula a las ciudades o destinos, que con el objeto de aumentar su demanda han puesto en valor monumentos, obras y

construcciones auténticas.

Las autoridades administradoras de estos atractivos que deciden ponerlos en valor, generan un aumento de la demanda de visitantes locales, regionales o internacionales, pero le agregan:

- Mejora en las condiciones urbanas y/o arquitectónicas del sitio de emplace.
- Genera empleo directo e indirecto, temporario y permanente.
- Impulsa el cuidado del patrimonio y del ambiente.
- Recupera los rasgos identitarios de la comunidad en que se encuentran ubicado el atractivo.
- Hace vívida la memoria.

Perfil del Comprador

- La demanda es importante en los adultos, como en los jóvenes.
- Los compradores adultos corresponden a un alto nivel socio-económico, Alto 1 (INSE 2003) o ABC1, en su gran mayoría. Los jóvenes y niños pertenecen a distintos niveles, ya que en estos segmentos cobra relevancia los viajes de estudios, siendo en este caso el comprador una institución educativa.
- Las personas que realizan estos viajes son sensibles a invertir en pases o entradas, catálogos, publicaciones en general, videos y reproducciones.
- Los viajes de este tipo tienen una leve estacionalidad. En el caso de que el comprador fuera una organización educativa, los periodos de compra se remiten al calendario lectivo o recesos cortos.
- Motivos para realizar el próximo Viajes: Disfruta / goza por poder tomar contacto con obras que las ha estudiado previamente. Conoce gente vinculada al tema. Hace vívida la historia

Turismo Histórico Cultural en Formosa

De su Historia

Se desprenden tres atractivos fuertes que tienen que ver con su tradición.

- La Misión Laishí
- La Misión Tacaaglé
- El Fortín Capitán Solari

Cabe destacar que tanto Misión Laishí como Tacaaglé, son ciudades que albergan distintos tipos de atractivos vinculados a su asentamiento. Cuesta mencionarlos como destinos turísticos, ya que su oferta de alojamiento es escasa o inexistente. Dada la distancia que se encuentran de Formosa puede realizarse en ellos turismo de día o excursionista. Los atractivos que encontramos en estos centros están habitados en su mayoría o en ruinas como el Ingenio de Laishí. Es de destacar que todos ellos pueden ponerse en valor, sino en su totalidad, al menos parcialmente ya que marcan la gesta de los Padres Franciscanos en la provincia y refuerza el vínculo de lo actuado en las provincias del litoral argentino. Si bien no hay guías en ambas localidades, en Laishí reside una estudiosa de la historia local, que podría officiar de formadora de guías de las misiones formoseñas.

El Monasterio de Laishí fue declarado Patrimonio Histórico Nacional y su homónimo de Tacaaglé, Patrimonio Histórico Provincial.

Laishí guarda objetos de la época de la misión que bien podrían corresponder a un museo de sitio.

El Fortín Capitán Solari es un atractivo inactivo, ubicado en la ciudad de Villafañe. El predio está cercado y lo surca un riacho. Fue declarado Patrimonio Histórico Provincial. Sirvió de apoyo a la penetración de las fuerzas del gobierno central en el noreste del país. Se conservan, aunque con deterioros, el refugio y el mangrullo de cuatro pies derechos, cada uno de una sola pieza. Aunque actualmente no se encuentra en perfectas condiciones, se puede utilizar como atractivo de un recorrido. Consta de una construcción antigua, en mal estado, pero que aún puede ponerse en valor, y un mangrullo al que se puede recuperar a su situación original.

En todos los casos es conveniente reflotar la historia con espectáculos de arte dramático (la historia en su lugar) o de luces y sonido, de forma de operar sobre los visitantes o residentes. El merchandising debe estar presente como apoyo a la comunicación del lugar.

La provincia de Formosa tiene algunas particularidades dignas de mención respecto de atractivos de tipo urbanos/históricos, entre ellas podemos mencionar a manera de síntesis:

El Ferrocarril Formosa-Embarcación:

Hemos apreciado algunas instalaciones y tramos del ferrocarril, que podrían ponerse en valor para la industria turística. Ya para realizar encuentros, exposiciones, museos, o constituirse en puntos de información turística, las estaciones del ferrocarril podrían ser de utilidad, con el valor agregado que significa su historia y su contribución a la economía formoseña.

Asimismo, se podrían plantear recorridos cortos (zorras) en algunos tramos de la legendaria vía férrea.

Algo sobre la Cultura

Si entendemos por cultura el conjunto de valores y creencias compartidos por una comunidad, podremos convenir que la misma estará presente en todos los productos turísticos de Formosa, desarrollados o por desarrollar.

El cuidado de su ambiente, la preservación de sus monumentos, la vocación de servicio, la hospitalidad, habla de la cultura formoseña.

Pero habría aspectos a poner de manifiesto:

- *Sus Danzas:* sensuales y rítmicas, ricas en colores, deberían estar presentes en cada punto importante de contacto con el turista.
- *Su Música:* acompasada, plena de matices podría acompañar la estancia del turista.
- *El Mate y el Tereré:* si bien no son productos únicos de la provincia, hacen a su identidad y proporcionarlos estimula la hospitalidad y lo posiciona como un buen recuerdo a la hora de la compra.
- *La Gastronomía:* charque, fritos de pacú, empanadas, surubí en

diversas presentaciones, guisos caseros, engalanan la mesa de los formoseños. Se podría traducir no sólo en oferta gastronómica (que de hecho existe) sino en una manera de penetrar otras culturas y coadyuvara posicionar la Marca Formosa, a partir libros de cocinas, recetas gastronómicas en ciertos souvenirs, bares temáticos o una mini escuela de cocina en los hoteles de la Provincia.

- *Productos típicos:* Bananas, mangos, sandías, pomelos son frutos típicos de la provincia, es llamativo que no se expongan en las mesas de desayunos de los hoteles o en los restaurantes. Existen dos razones para ello, que su costo es mucho más bajo (ya que es producción local) y que hacen a la cultura gastronómica del lugar. Una forma más de hablar de Formosa, o sea de su Marca.
- *Sus mitos y leyendas:* tal vez compartidos con otras provincias como Corrientes, Misiones, o Chaco, pero que hacen a su cultura, podrían ser transmitidos a los turistas de diversas formas.

3.1.3. Turismo Étnico

Este tipo de turismo es una oportunidad de conocer la historia de la gente indígena que habitó nuestro territorio y los inmigrantes que poblaron este país, y una manera para que los visitantes gocen de una experiencia cultural interactuando con la gente local.

Es menester tener claro los dos ejes necesarios para que el turismo étnico pueda desarrollarse:

- El interés por la historia de los aborígenes y/o inmigrantes
- La interacción con ellos.

Cabe consignar que la sensibilidad social al tema aborígen es muy alta en Argentina y en el mundo. Varias organizaciones velan por los derechos indígenas. A manera de un simple ejemplo presentamos algunas:

COICA
(Coordinadora de las Organizaciones Indígenas de la Cuenca Amazónica)

IITC

(International Indian Treaty Council)

AAC

(Arctic Athabaskan Council)

INUIT CIRCUMPOLAR CONFERENCE

(Conferencia Circumpolar Inuit. Canadá)

NACIÓN TAÍNA DE LAS ANTILLAS

(Nuevo amanecer taíno. República Dominicana, Cuba y Puerto Rico)

SAMETINGET - SÁMEDIGGI

(Parlamento Sami del Norte de Europa)

IAITPTF

(Alianza Internacional de los Pueblos Indígenas y Tribales de los Bosques Tropicales)

AIRA

(Asociación Indígena de la República Argentina)

EQUIPO DE PUEBLOS INDÍGENAS

(Recepción de derechos de los pueblos indígenas y foro de discusión sobre la interculturalidad en la Argentina)

AYMARA NET

(Información Aymara)

AYMARA UTA

(Historia e información Aymara)

TUPACKATARI

(Información sobre de CSUTCB, MIP y Felipe Quispe "Mallku")

CIDOB

(Confederación de Pueblos Indígenas de Bolivia)

CPIB

(Central de Pueblos Indígenas del Beni, Bolivia)

OMAK

(Organización de Mujeres Aymaras del Kollasuyo, Bolivia)

CONSEJO DEL SABER QULLA

(Historia, noticias, cultura, proyectos...)

KATARI UTA

(Información Indígena desde Bolivia)

PARLAMENTO DEL PUEBLO AIMARÁ

(Aimará Bolivia)

ISA

(Directorio de Organizaciones Indígenas de Brasil)

OPITARJ

(Organizaçao dos Povos Indígenas de Tarauacá e Jodao. Kaxinawá, Asheninka, Katuquina, Yawanawá)

ASSOCIAÇÃO GUARANI NHE'EM PORÃ

(Pueblo Indígena Guaraní. Brasil)

ASSOCIAÇÃO XAVANTE WARÃ

(Pueblo Indígena Xavante. Brasil)

CIVAJA

(Conselho Indígena do Vale do Javari)

ACRE

(Información sobre el Acre, los Seringueiros, Chico Mendes...Brasil)

Formosa posee una gran cantidad de comunidades de las étnias Wichí, Pilagá y Toba. La mayoría de ellas cuentan con una escuela y raciones alimentarias diarias que provee el estado formoseño. Las escuelas son bilingües y en las ciudades (Formosa-Ing Juárez) existen algunas de nivel medio.

Lo enunciado habla de la interacción de los blancos y los aborígenes, pero al visitarlos en su lugar éstos se muestran esquivos y en actitud meramente contemplativa, por lo que resultaría un tanto dificultoso tratar de que los turistas puedan interactuar con ellos, aspecto importante para desarrollar el turismo étnico.

Consideramos que los proyectos exitosos en el mundo (Perú, México) de este tipo de producto han tenido que ver con la necesidad de generar ingresos genuinos surgida de los propios pueblos indígenas y Formosa no escapa a ello. La localidad de "El Potrillo" en el departamento de Ramón Lista está elaborando un anteproyecto, para llevar turista a su localidad. Entre otras cosas piensan construir una cabaña separada de la comunidad y con las comodidades que los turistas requieren en cuanto a higiene, seguridad, provisión de luz eléctrica, etc. También han previsto cantidad de actividades: avistaje de fauna y flora, canotaje, cabalgatas, trekking y ciclismo en el bañado

La Estrella (distante 4 km). Asimismo planean realizar senderos en el Monte Alto para conducir por ellos a los visitantes, de forma que puedan observar: la flora del lugar, cuevas de animales silvestres, nidos de aves, etc. Estos senderos son recorridos por las mujeres aborígenes en su tarea recolectora, ellas están dispuestas a ser acompañadas por los turistas en su trabajo. A tales efectos piensan construir pequeños paradores para el descanso y alimentación de los turistas.

No es menor las mejoras que se planean para la localidad: zona recreativa con venta y exposición de artesanías, con presentación de danzas típicas, construcción de un puente colgante, un estanque de pacúes y un solar destinado a parrillas.

El Quebracho es una localidad cuya población es 50% aborígen y 50% criolla; cuenta en la actualidad con un circuito cerrado de TV, un gabinete de informática con 10 PC's, un emprendimiento para la fabricación y comercialización del dulce de mamón y se provee de energía eléctrica con paneles solares. El centro médico más cercano se encuentra en la ciudad de Ingeniero Juárez.

Existen algunos puntos débiles:

- Por encontrarse en el extremo noroeste de la provincia es de difícil acceso en tiempos de lluvia, ya que la ruta 81 no está asfaltada en su totalidad.
- El aprovisionamiento constante de insumos (agua potable o mineral, medicamentos, bebidas, víveres, etc) también se dificulta por lo expresado en el punto anterior.
- La necesidad permanente de contar con guías bilingües (español-inglés) si se piensa apuntar a público internacional.

No obstante lo expuesto, consideramos que el proyecto de El Quebracho puede llegar a ser una buena muestra del turismo étnico.

Contacto: Juan Carlos Lávaque, Maestro de la Escuela N° 5 y líder de proyecto. Teléfonos: Escuela 03711-420195; Particular Formosa 03717-424285

Asimismo es importante que el resto de las comunidades continúen la producción de artesanías, con miras tal vez, a algún emprendimiento de comercialización internacional.

3.1.4. Caza

Los operadores de caza deportiva han desarrollado este producto en Formosa. Ellos deben estar inscriptos en un registro en la Dirección de Fauna y Parques y deben pagar las licencias correspondientes

Valores De Licencias Anuales:

Caza: menor \$ 50,00

mayor \$ 80,00

conjunta \$ 100,00 (menor y mayor).

Turistas por 4 días \$ 15,00 – conjunta local por 3 días \$ 20,00

Valores al 31/12/03

Las siguientes son especies protegidas:

Por decreto N° 831/67, se declaran protegidas las siguientes especies:

Ciervo de los pantanos: Ciervo de las pampas o venado, Guazuncho colorado o Guazupya , Yaguareté o Tigre Americano, Gato Onza, Lobo de Crin o Aguara Guazú, Oso Hormiguero o Yurumí, Oso Melero o Caguaré, Tapir Americano o Mborebí, Mono Aullador o Carayá, Mono Miriquiná; Nutria o Lobo-pe, Nutria Americana o Quiyá, Yacaré Overo o Ñato, Yacaré Negro, Ñandú o Suri, Pava de Monte o Yacu Guazú

Por decreto N° 831/67 – 1924/70 y Ley N° 1.038/93 se declara al Tatú Carreta (Priodontes Maximus) MONUMENTO NATURAL.

Se permite la caza deportiva en los siguientes departamentos: Bermejo, Pilcomayo, Pilagá, Pirané, Laishi, Formosa y Patiño.

Temporada: de abril a julio.

Caza mayor

Puma: 1 pieza por día por cazador. (5 por temporada)

Chanco casero: 1 pieza por día por cazador. (5 por temporada)

Pecarí labiado o pecarí de collar: 1 pieza por día por cazador. (5 por temporada)

La actividad de caza se realiza en un área realmente salvaje, al norte del país, casi al límite con Paraguay, donde habita el Jaguar sudamericano, considerado especie protegida. La temporada de caza es durante los meses de invierno pero en el lugar el clima es tropical y la temperatura es cálida. Para cazar en este lugar son indispensables Las botas para agua y las capas de agua.

Especies

Búfalo de agua

La temporada es de Mayo a Septiembre

Pecarí de collar

Corzuela

Caza menor

Conejo: 3 piezas por día por cazador. (30 por temporada)

Cuis: 3 piezas por día por cazador. (30 por temporada)

Comadreja: 3 piezas por día por cazador. (30 por temporada)

Hurón: 3 piezas por día por cazador. (30 por temporada)

Vizcacha: 3 piezas por día por cazador. (30 por temporada)

Quirquincho: 2 piezas por día por cazador. (15 por temporada)

Charata, pato sirirí: 3 piezas por día por cazador. (15 por temporada)

Perdiz chica: 3 piezas por día por cazador. (15 por temporada)

Pato picazo, boliviano, marruequito: 2 piezas por día por cazador. (15 por temporada)

Patillo: 4 piezas por día por cazador. (20 por temporada)

Carau: 5 piezas por día por cazador. (30 por temporada)

Bandurria: 2 piezas por día por cazador. (10 por temporada)

Paloma yeruti: 10 piezas por día por cazador. (50 por temporada)

Los Permisos son otorgados por la Dirección de Fauna y Parques, J. M. Uriburu 1513 - TEL: (03717) 427576, Formosa.

Especies Plumíferas para Cazar

En la provincia de Formosa se encuentra una de las mayores concentraciones de palomas grandes (torcazas) y es el único lugar en la Argentina en donde se caza el pato salvaje cairina moschata (pato real) en el "Bañado la Estrella"

La temporada de caza comienza desde el mes de Julio para varias especies de patos y del gran PICAZO, exclusivo del Bañado la Estrella

Palomas torcazas

En Formosa esta especie ha sido declarada ave dañina y su caza está permitida durante todo el año y sin límites de piezas. Se facilita su caza porque las bandadas aparecen de todos lados, buscando comida en los campos con sembrados de arroz, sorgo, soja o maíz.

La cantidad de pájaros en movimiento posibilita a los cazadores de disparar cientos de tiros en un solo día. Se realizan dos tiradas por día, una a la mañana y otra a la tarde.

La temporada está abierta todo el año pero el momento principal para la caza de esta especie es de Febrero a Mayo.

Perdices y martinetas

La actividad de caza se realiza en campos ya que el uso de los agroquímicos utilizados para fumigar las explotaciones agrícolas, aún no ha disminuido su población.

Hay un cupo diario para la caza de esta especie. Esta actividad se puede combinar con cacería de palomas o con caza mayor de: carpincho, jabalí, pecarí, guazuncho y chancho cimarrón.

La temporada comienza a principios del mes de Abril y finaliza el 31 de Julio.

Patos picazos y crestones

La caza del pato picazo es lo mejor de lo mejor que ofrece la Argentina, en caza menor. Este pato, llamado también pato criollo, pato real y muscovy duck, es una subespecie del cairina moschata. Es un pato migratorio que entre los

meses de Junio y diciembre habita en el norte de Argentina, en la provincia de Formosa, en el Bañado la Estrella. Es muy poco conocido por cazadores extranjeros, pero muy codiciado por argentinos, siendo la especie de patos más difícil de cazar y que mayor satisfacción causa.

En el Bañado La Estrella también se encuentran comunidades de garza blanca, mora y rosada, cigüeña, pato sirirí, crestón, marruequito, patillo, el gran picazo, ñandú, chajá, mbiguá, carau, tero, bandurria, tuyuyú, ganso y gran variedad de aves

Operadores

Hernán Dupuy - Walter Benítez

TEL. (0054) 03717-434570 / Armería Dupuy - Deán Funes 576 – FORMOSA

webmaster@cazaenformosa.com.ar

info@cazaenformosa.com.ar

Conocimiento en caza de plumas / transportes 4x4 / camionetas auxiliares / equipamiento necesario para campamentos / alojamiento propio en algunos lugares / alojamiento en hoteles de muy buen nivel / recepción en el Aeropuerto
Más de 500 tiros diarios por cazador para la caza de la paloma torcaza grande.
Jornadas de tiro a full con almuerzos en el campo, degustando comidas típicas y asados argentinos.

Los paquetes turísticos incluyen:

Alojamiento / Transporte / Comidas / Refrigerio en el campo / Perros retrievers / Permisos de caza

Argentine Safari

Para reservas y/o preguntas: www.ArgentineSafari.com

<http://www.argentinesafari.com/ESPANOL/Mayor/FORMOSA.HTM>

TEL. / Fax.: (54-11) 4702-8078

Buenos Aires

E-mail: info@argentinesafari.com

Incluye:

Estadía en un campamento en el área de cacería / Todas las comidas y

bebidas / Guías / Transporte desde el aeropuerto de Formosa / Transporte desde el Aeropuerto Internacional de Buenos Aires hasta el Aeroparque local para tomar el vuelo a Formosa / Preparación de trofeos / Asistencia de un representante para el trámite de permisos de armas y formularios en el aeropuerto.

No Incluye:

Pasajes aéreos / Armas y municiones / Licencias de caza / Taxidermia.

Rodolfo González

Estanislao del Campo -(3600) Formosa

Teléfono(03717) 431224 celular 15 531 749

Basilios Klichuk

Formosa

Teléfono: (03717)435910 celular 15613 361

3.2. Aproximación de la Demanda Turística

Al no tener el Ministerio de Turismo de la Provincia un método de recolección, tabulación y procesamiento de datos continuo, que permita definir, mostrar y analizar la demanda real de turistas hacia la Provincia, la Sub-Secretaria procedió hacer un trabajo de relevamiento de datos de la demanda (Año 2003), por medio de encuestas, tomando como fuente de información a los prestadores de servicios turísticos, operadores receptivos, una muestra de pobladores y a un grupo de turistas, de la Ciudad de Formosa.

Este trabajo con sus aciertos y falencias y nuestro relevamiento in situ, ante la escasez de datos, nos permitió llegar a una percepción aproximada de la demanda turística de la Provincia.

3.2.1. Percepción de los Prestadores de Servicios sobre la demanda

Servicio de Alojamiento

- La procedencia de los Turistas según los hoteles encuestados proviene de Paraguay y Argentina
- El motivo de viaje de la gran mayoría es por negocios y en 2do lugar visitas.
- El medios de promoción utilizado por los hoteles, es el folleto, seguido por la venta directa. Los hoteles más grandes utilizan internet.
- Cómo la gran mayoría de la demanda es de negocios, la temporada alta abarca los meses de Abril - Junio y Agosto - Diciembre
- Los hoteles brindan información turística de los atractivos que consideran importantes: City Tour, Paseos por el Río Paraguay, zona de La Herradura, La Reserva de Biosfera Laguna de Oca, Parque Nacional Pilcomayo y El Bañado de la Estrella. Carecen de folletería informativa de los diferentes atractivos.
- Las Estancias todas tienen posibilidades de alojamiento y actividades de campo. Cada una hace su promoción individual y trabajan con alguna de agencia de viajes.
- Los camping son utilizados por estudiantes en su gran mayoría, por los locales en los fines de semana largos, turistas extranjeros esporádicos y por los participantes a eventos programados (Fiesta de la Corvina)

Observaciones:

- Los esfuerzos promocionales para atraer demanda son muy escasos por parte de los hoteleros de la ciudad.
- No utilizan las herramientas de controles hoteleros para analizar la demanda que les llega y poder a través de esta, establecer las políticas de promoción y comercialización más adecuadas para incrementar su demanda y por ende su ocupación.
- Las Estancias que han trabajado con extranjeros, son pocas y no por una política de promoción y análisis de mercado.

Agencias de Viajes

- La gran mayoría se dedica al turismo emisor y estudiantil.
- La demanda internacional con la que han trabajado son paraguayos, algunos turistas europeos.
- Referente a la demanda nacional proviene de las provincias limítrofes y Córdoba.
- Las agencias de viajes al trabajar en su mayoría con turismo emisor, la temporada de más venta está definida por vacaciones de invierno y verano.
- Los medios de promoción más utilizados son en primer lugar el folleto y los medios gráficos, 2do. Promoción de ventas y la radio y por último internet.
- Las que trabajan con turismo interno promocionan y venden el Bañado de la Estrella, Parque Nacional Pilcomayo, Zona de la Herradura, Reserva Natural Formosa y la Reserva Camping Paí Curuzú.
- La mayoría de las Agencias consideran que Formosa puede destacarse como destino turístico.

Observaciones:

- No existe por parte de las Agencias mecanismos que les permita evaluar su demanda para determinar estrategias de promoción más efectivas.
- Las Agencias de Viajes solo trabajan con mercados locales y no utilizan los medios de promoción para ampliar su cobertura de mercado.
- Aunque tienen definidos cuales son los posibles atractivos de la provincia, trabajan a la medida, según la solicitud de sus clientes.
- Aunque han expresado que en los últimos 3 años las ventas han sido buenas, muchas agencias han cerrado.
- Al tener definido los posibles atractivos, no tienen programas, excursiones o paquetes organizados para atraer a la demanda.

Operadores Receptivos

- Los operadores son prestadores de servicios que ofrecen turismo de aventura, pesca, caza, paseos náuticos y excursiones varias.
- La cantidad de turistas atendidos al año está entre 100 y 200

aproximadamente, determinada por acontecimientos programados y el tipo de turismo o actividad que quieran realizar.

- La procedencia de los turistas corresponde:
 - 36% extranjeros (europeos, norteamericanos)
 - 36% el resto del país,
 - 21% residentes de la Provincia (Capital e Interior).
 - 7% región del NEA (Chaco y Corrientes)
- Los medios de promoción utilizados por los operadores:
 - 35% folletería
 - 16% Venta Directa
 - 15% Contacto Directo
 - 8 % Internet / web
 - 25% Otras formas
- Las actividades que más ofrecen:
 - 34% Paseos guiados y caminatas
 - 15% Camping
 - 15% Safaris fotográficos
 - 10% Pesca
 - 10% Cabalgatas
 - 5% Canotaje
 - 5% Actividad Ganadera
 - 2% Actividades Deportivas
 - 2% Actividades Náuticas
 - 2% Caza
- Las tarifas están ajustadas según los operadores encuestados, a la decisión del turista,
- La gran mayoría de las empresas son emprendimientos familiares, atendidas por sus dueños y tienen poco personal.

Observaciones:

- La demanda de turistas atendida por los diferentes operadores receptivos es el resultado del esfuerzo individual de promoción de cada uno.

- Al carecer de información sobre los mercados especializados a que podrían llegar, por el tipo de producto que trabajan, sus esfuerzos de promoción no dan el resultado debido.
- No todos los operadores cuentan o utilizan los medios adecuados para promocionar su tipo de producto en el segmento específico.
- Un operador receptivo debe tener diseñado, desarrollado y costeados todos los servicios y actividades que ofrece, más cuando pretende atraer segmentos especializados de mercado.

Encuesta Población

- El total de personas encuestadas (210), en su gran mayoría estudiantes entre 13 y 19 años, no reflejan un criterio maduro de la percepción de la demanda. Su opinión referente al turismo en la Provincia es válida.
- La promoción de la actividad turística, mayor información, campañas de concienciación, capacitación son las observaciones que más expresaron.
- Son conscientes que la naturaleza es un atractivo frágil y por ello se hace necesario más cuidados ambientales y limpieza para evitar su degradación.
- Los encuestados expresaron que el turismo favorecería a la Provincia con crecimiento económico, creación de puestos de trabajo e inversiones privadas.
- También expresaron que el turismo podría a corto, mediano o largo plazo influir en la degradación del medio ambiente y en la alteración del estilo de vida.

Demanda de Turista

- Los datos de esta parte del análisis parten de una muestra mínima de turistas encuestados en la ciudad de Formosa, en diferentes lugares como terminal de ómnibus, aeropuerto y hoteles.
- Procedencia de los Turistas a nivel Nacional: Provincias de Córdoba, Corrientes, Santa Fe, Mendoza, Buenos Aires, Entre Ríos y del interior de Formosa.
- Procedencia de los turistas a nivel Internacional: EE.UU, Colombia,

Ecuador, Bolivia y Paraguay (Asunción).

- Motivo de viaje de los turistas:

65% Congresos

20% Negocios

12% Visita a familiares y amigos

7% Turismo

- Edad de los Turistas Encuestados:

18 a 30 años 48%

31 a 45 años 28%

Mayores de 45 años 24%

- Por que medio se informo sobre la Provincia:

Internet 31%

Familiares y Amigos 26%

Folletería 10%

Casa de Formosa en Bue 2%

Otros 31%

- Estadía Promedio

De 1 a 2 días 14%

De 3 a 4 días 30%

De 4 a 7 días 10%

Más de 7 días 46%

- La gran mayoría - 60%-, por primera vez visitaban la Provincia

- Los lugares que más les gustaría conocer a los turistas encuestados, previa breve información:

Reserva Natural de Formosa 15%

Misiones Franciscanas 15%

Bañado de la Estrella 14%

Reserva de Biosfera Laguna de Oca 14%

Reducciones Indígenas 12%

Parque Nacional Pilcomayo 12%

Casco Urbano 10%

Zona de Herradura 7%

- **Calidad de la hospitalidad recibida**

Muy Buena	41.5%
Buena	41.5%
Regular	17.0%

Observaciones

- La mayoría de los turistas llegados a la ciudad de Formosa los hicieron por congresos y negocios, lo que determina que arribaron con una actividad programada e información.
- Podemos deducir con la afirmación anterior, que Formosa no habría desarrollado su turismo vacacional.
- Los prestadores de servicios deberían analizar las ventajas de lo que significa internet como medio de promoción, venta, información e imagen para sus productos y empresas; no sólo por lo expuesto, sino por analogía con otros empresarios de provincias argentinas

3.2.2 Conclusiones

De la información recopilada se puede concluir que Formosa aparentemente está medianamente bien posicionada en el mercado de turismo de congresos y negocios (el turismo recreacional no ha operado en su decisión de compra). Éste segmento busca información en internet. Por el contrario sus visitantes por turismo y vacaciones son muy escasos.

Esto indica que si se realiza un esfuerzo de marketing, podría tener un impacto muy importante en los viajes por motivo de turismo e incrementar la actividad de congreso y negocios.

3.3. Matriz F.O.D.A.

Desarrollaremos una matriz general para la provincia de Formosa y luego las correspondientes a cada producto turístico.

FORTALEZAS	DEBILIDADES
<p>Naturaleza virgen</p> <p>Multiescenarios</p> <p>Buenos Guías</p> <p>Etnias que desean desarrollar la actividad</p> <p>Cultura rica</p> <p>Empresarios dispuestos a trabajar</p> <p>Excelente temperatura en invierno</p> <p>Diversidad de escenarios para la práctica de Turismo Aventura</p>	<p>Dificultades en la provisión de energía eléctrica en zonas alejadas de la ciudad de Formosa</p> <p>Accesibilidad terrestre (rutas intransitables en ocasión de fenómenos meteorológicos)</p> <p>Concentración de la oferta de servicios turísticos</p> <p>Nivel de prestación de servicios pobre</p> <p>Ausencia informantes de turismo en ciudades distintas a Formosa</p> <p>Falta de trato consistente en la marca Formosa</p> <p>Comunicación débil</p>
OPORTUNIDADES	AMENAZAS
<p>Demanda creciente de turismo Naturaleza. (Multisegmento)</p> <p>Aumento de la Demanda interna</p> <p>Mayor sensibilidad del mercado a destinos exóticos o nuevos.</p> <p>Competidores directos no agresivos o poco proactivos</p> <p>Créditos para las empresas turísticas</p> <p>Tipo de cambio favorable</p> <p>Atentados en el hemisferio norte</p>	<p>Competencia fuerte de Paraguay</p> <p>Impulso de los destinos competidores de la región litoral</p> <p>Aparición de nuevos competidores</p> <p>Aumento de tarifas con relación al Ingreso medio</p> <p>Aerotransportador único, con capacidad limitada</p>

FORTALEZAS: La naturaleza de Formosa es exuberante, virgen, bella y ejerce un atractor muy importante, que la sitúa en una situación de fortaleza a tener en cuenta. Es la misma naturaleza que genera escenarios múltiples, aptos para todo tipo de ecoturismo y turismo aventura, que amalgamado por la rica cultura formoseña, empresarios dispuestos a trabajar, pocos pero buenos guías y una temperatura inigualable en el invierno, hacen de Formosa una provincia con suficientes puntos fuertes para generar ingreso de divisas, puestos de trabajo, y mejores condiciones de calidad de vida para sus residentes.

Otro punto importante a tener en cuenta es la actitud que presentan algunas étnias para desarrollar la actividad turística. Desde nuestro punto de vista lo más relevante es encontrar aquellas comunidades que estén dispuesta a hacerlo como el caso de "El Potrillo" y no forzarlo o imponerlo, ya que de ser así será percibido como tal por el turista y por ende rechazado.

DEBILIDADES: Habría que tener en cuenta, a la hora de diseñar planes de acción, algunas debilidades como: la provisión de energía eléctrica que es errática en algunas ciudades, los accesos y rutas que pueden llegar a ser intransitable en época de lluvias, la ausencia de informantes turísticos en puntos distintos a la ciudad Capital.

Existen algunos puntos de cierta debilidad, pero que expresan el comportamiento de la demanda o las políticas respecto del desarrollo de la actividad turística, a saber:

- **La concentración de la oferta en la ciudad de Formosa y sus alrededores.** El 33% de los establecimientos hoteleros se encuentran radicados en ella. Tal situación nos habla en principio, de viajeros por motivos de negocios o viajantes de comercio. También se podría pensar que las actividades turísticas se realizan como excursiones de día con regreso a la ciudad Capital. De producirse ello los destinos o ciudades del interior recibirían muy poco del gasto del turista (gastronomía y souvenirs), ya que el 40 % del mismo se estima que se aplica al alojamiento.

El 40% de los campings se encuentran situados en la ciudad de Formosa y sus

alrededores. Se podría inferir que la localización de los campings es "Normal" respecto de la distribución de la población formoseña, esto nos llevaría a pensar que están destinados a satisfacer la demanda interna de la provincia. No obstante ello, la presencia de campamentos coadyuba al desarrollo del turismo aventura y generalmente se hace noche en ellos como práctica.

Asimismo, el 85% de agencias y operadores se encuentran radicados en la ciudad de Formosa, por lo que podríamos afirmar que la oferta se encuentra concentrada en la ciudad capital y por ende el dinero que el turista deja por su estancia en la provincia.

- **El nivel de prestación de servicios**, en general, es bajo. A pesar de inferir que el target al que se dirige la oferta es en principio de negocios, llama la atención los pocos hoteles de la ciudad Capital que brinde buenos servicios al cuarto, que cuenten con personal de contacto bilingüe, business center o variedad gastronómica. No obstante lo expuesto la gente es muy amable y se esfuerza en colaborar con el pasajero.

Otro aspecto débil a tener en cuenta es la comunicación: no existe un trato consistente de la marca, se utilizan diferentes isologotipos con slogans y colores distintos; la folletería no guarda un criterio, sino que se presenta en forma asilada y respecto de una necesidad puntual. Sería interesante trabajar a partir de un concepto que se volcara a cada producto turístico y en cada técnica de la comunicación (publicidad, promoción, difusión, RR.PP, venta directa)

OPORTUNIDADES: Formosa no debería perder la oportunidad de captar parte de la demanda creciente del turismo naturaleza en el mundo, un segmento que invierte dinero en sus viajes y que está dispuesto a lo nuevo y lo virgen. Si a esta situación le sumamos el cambio favorable, el escenario es más que interesante.

De la misma manera debería ocupar un lugar importante en la captación de la demanda interna nacional, máxime teniendo en cuenta que sus competidores regionales no son muy agresivos.

Hoy la Argentina cuenta con créditos para empresarios turísticos de forma de

hacer frente a las modificaciones requeridas para atender las necesidades de éstos segmentos.

AMENAZAS: La República del Paraguay es un competidor con atractivos similares a Formosa y es importante monitorear sus acciones. Es probable que frente a escenarios alentadores surjan nuevos competidores.

Hay que tener un especial cuidado en el aumento de las tarifas (mercado interno) ya que no se prevé un idéntico comportamiento en los ingresos de la población.

Por último, otro factor que amenaza la actividad turística es contar con una aerolínea única y con capacidad limitada.

3.3.1 F.O.D.A. de Productos

Producto Naturaleza

Fortalezas

- Naturaleza Virgen
- Gran diversidad
- Tener un atractivo único como el Bañado de la Estrella o la Reserva de la Laguna Oca
- Contar con gran cantidad de ríos, lagunas y riachos donde se puede llevar a cabo la pesca deportiva sin tener comprometido el recurso ictícola.

Debilidades

- Su atractivo más importante (Bañado La Estrella) no cuenta con normas de protección y manejo del recurso, las actividades que se desarrollan no cumplen con normas de preservación y conservación del ambiente y del recurso. (Operadores Receptivos, excesiva carga de visitantes)
- El mal uso del recurso, por ende genera un impacto ambiental que puede degradar, contaminar y deteriorar el recurso. (basuras, desechos, tránsito pesado, caza no controlada, etc).

- La reserva de la Laguna Oca no está abierta a visitantes.
- Poca comunicación de la pesca deportiva.
- Pocos operadores de turismo naturaleza (aventura, pesca, safaris fotográficos, etc)

Oportunidades

- El mundo cuida más que nunca sus espacios verdes, ya que saben que la supervivencia de las especies depende de ello. Tal vez pueda ser el momento para Declarar al bañado La Estrella reserva u/o parque provincial con características especiales, para realizar diferentes estudios sobre su biodiversidad y establecer un plan de uso y manejo; el desarrollo de actividades como el ecoturismo que preservarían el recurso.

Amenazas

- Los cazadores furtivos, el cuatreroismo y toda actividad comercial que devenga de los recursos naturales.

Producto Histórico/ Religioso

Fortalezas

- Contar con algunas ruinas en buen estado y estudiosos del tema.

Debilidades

- La degradación y deterioro de las construcciones, la documentación, libros, y otros elementos si no son conservados con los cuidados pertinentes, se puede perder.
- Al no contar con la protección de una institución / fundación que realmente le interese los atractivos y aporte un presupuesto para su mantenimiento, estos atractivos quedan sin cuidado y son utilizados por los pobladores, sin el conocimiento del valor histórico que tienen como cualquier vivienda o casa.

Oportunidades

- Hoy los atractivos históricos y religiosos revisten interés para los turistas, no sólo para los residentes. Este hecho puede despertar el apoyo de organizaciones que se dediquen a su preservación y realicen los aportes necesarios para su puesta en valor.

Amenazas

- Exceso de carga
- Incorporarlos a otros fines.

Producto Étnico

Fortalezas

- Su artesanía. Las técnicas y la utilización de materiales naturales en la confección de piezas hacen que tengan un valor diferencial para su comercialización. Se destacan tejidos de lana de oveja con huso, tejidos de changuar (bromelia); alfarería, cestería y tallas de madera en Palo Santo.
- Contar con poblaciones que deseen desarrollar actividades turísticas (El Potrillo)

Debilidades

- Distantes de centros urbanos
- Mala accesibilidad
- Lengua diferente

Enfocar el producto como parte de los atractivos de la provincia sólo para conocer y visitar las comunidades, sin interactuar con ellas y sin poder encontrar éstas en el turismo una ventaja para su desarrollo o crecimiento, hará que la actividad se convierta en una amenaza ya que influye en sus hábitos, haciendo que poco a poco vayan perdiendo su identidad.

Oportunidades

- La mirada del mundo está puesta en los aborígenes a manera de saldar el estado de apropiación por parte del blanco. La gente busca acercarse a

ellos para apoyar su identidad y repudiar la conquista. Es por ello que hay un mercado ávido de aprender de los aborígenes y vivir experiencias a su lado, una forma más de entender el mundo.

- La labor desarrollada por el ICA con las comunidades, permite poner en valor el trabajo artesanal de los aborígenes, sin necesidad de ir a sus asentamientos. Se les podría ver trabajar en la sede del ICA y presentarlos en distintas promociones.

Amenazas

- Enfocar el producto como parte de los atractivos de la provincia sólo para conocer y visitar las comunidades, sin interactuar con ellas y sin poder encontrar éstas en el turismo una ventaja para su desarrollo o crecimiento, hará que la actividad se convierta en una amenaza, ya que influye en sus hábitos, haciendo que poco a poco vayan perdiendo su identidad.

Producto Caza

Fortalezas

- Gran cantidad de especies que son consideradas plagas y está permitido su caza
- Licencias de bajo valor
- Buenos guías.

Debilidades

- Pocos guías.
- No contar con buenas instalaciones para el pernocte.

Oportunidades

- Los cazadores gastan sumas importantes de dinero al año para realizar la actividad.
- Una manera de disminuir su impacto en el ambiente es cazar las piezas que se van a comer.

Amenazas

- La condena social: la caza deportiva no está muy bien vista, salvo en aquellas situaciones que la especie se convierta en un depredador peligroso.
- Los cazadores furtivos y el cuatreroismo afectan a la caza normativa.

Nota: Por último sería interesante investigar sobre la posibilidad de hallar aguas termales en la provincia, ya que la zona del litoral se caracteriza por la influencia del acuífero Guaraní.

4. Análisis de la Competencia

Dado que uno de los productos turísticos más fuertes de Formosa es el de naturaleza, se comenzará el análisis (Producto/Proximidad) de sus competidores en la región del Gran Chaco.

4.1.1.El Gran Chaco

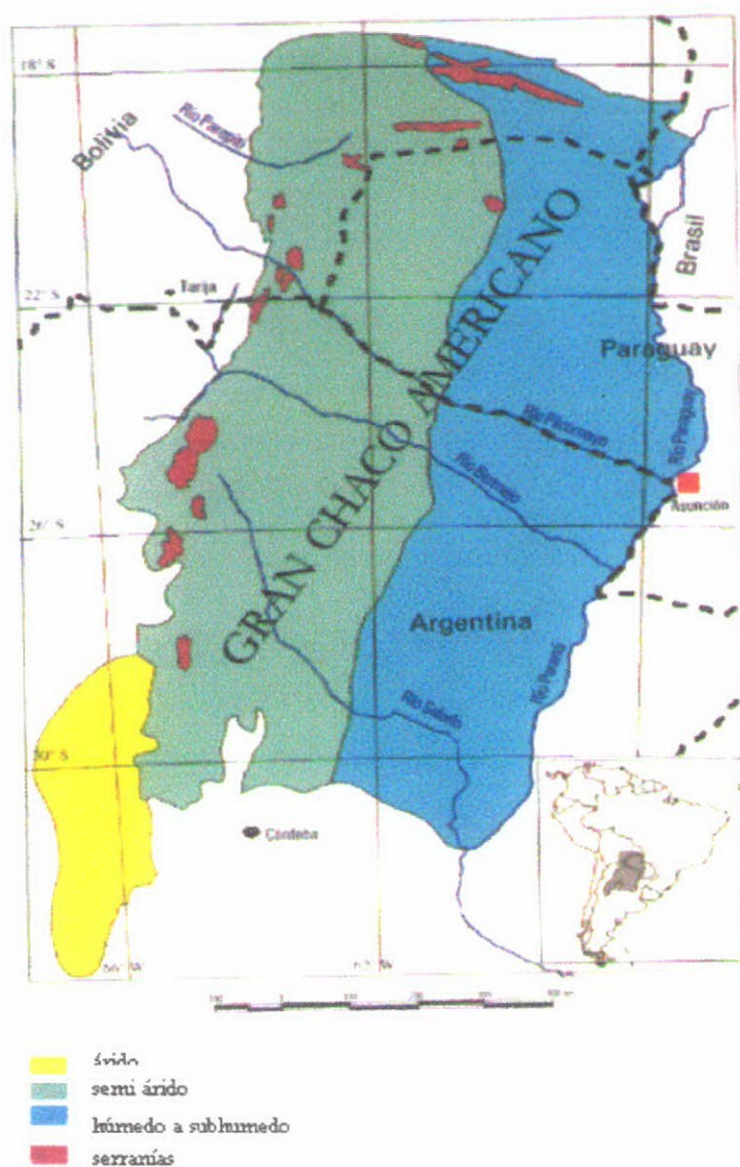
La superficie aproximada del Gran Chaco varía según se considere la inclusión o no de una u otra unidad natural. Sin embargo, se estima una superficie que oscila entre 1.100.000 a 1.200.000 kilómetros cuadrados, equivalentes al 6% del espacio geográfico de América del Sur.

Área de distribución del Gran Chaco Americano

El 46% se encuentra en la Argentina, el 34% en Paraguay y el 20% restante en Bolivia. Hay una cuarta presencia reducidísima y, apenas testimonial en el Brasil (dependiendo de los autores), las proporciones correspondientes a cada país varían, así como la superficie total de la región chaqueña.

El Chaco Americano es la mayor área forestal del continente, después de la Amazonia.

El Chaco Argentino involucra a diez provincias, abarcando la totalidad de las de Formosa, Chaco y Santiago del Estero, y partes sustanciales del norte de Santa Fe y San Luis, Este de Salta, Tucumán, Catamarca y La Rioja y norte y oeste de Córdoba.



4.1.2. Paraguay y sus atractivos de Naturaleza

Con el objeto de ilustrar la posición de la República de Paraguay respecto de sus parques y reservas desarrollaremos una síntesis de ellos, de manera de comprender cabalmente el competidor que representa.

- **Reserva de Biosfera del Chaco**

Situación legal: Creado por Decreto N° 13.202 del 21 de mayo de 2001.

Superficie: 4.707.250 has.

Ubicación geográfica:

Ubicada en los distritos de Mayor Pablo Lagerenza y Fuerte Olimpo del Departamento de Alto Paraguay, y el Distrito de Mariscal Estigarribia en el Departamento de Boquerón.

Objetivo:

El objetivo de la Reserva de Biosfera es "Contribuir al mantenimiento a largo plazo de los ecosistemas del Chaco y Chaco-Pantanal, asegurando el cumplimiento de las funciones de una Reserva de Biosfera que son: la conservación de la biodiversidad, el desarrollo sostenible y el apoyo logístico para la investigación, monitoreo, educación y capacitación."

La Reserva de Biosfera y sus áreas núcleos incluyen numerosas especies de fauna y flora en peligro de extinción, de relevancia nacional e internacional con necesidad de alta calidad de hábitat y de gran extensión, como son el: *Catagonus wagneri* (Taguá), la Pantera Onca (Jagueté), el Tamandú *tetradactyla* (Jurumí), el *Priodontes maximus* (Tatú carreta), el *Shinopsis balansae* (Quebracho colorado) y la *Amburana cearensis* (Trébol).

Áreas núcleos de la Reserva de Biosfera del Chaco:

Parque Nacional Defensores del Chaco	720.000 has.
Parque Nacional Médanos del Chaco	597.500 has.
Reserva Natural Cerro Cabrera - Timané	502.520 has.
Parque Nacional Río Negro	281.630 has.
Monumento Natural Cerro Chovoreca	247.150 has.
Parque Nacional Teniente Agripino Enciso	40.000 has.

- **Parques nacionales de Paraguay**

La geografía paraguaya posee grandes áreas boscosas, de gran potencial ecoturístico, con una demanda continua y en ascenso.

Paraguay representa un destino "Seducción" de nuevas realidades para el ocio vacacional, con amenidades cambiantes y diferenciales, con una naturaleza voráz y embrujada. Paraguay es el último refugio del "Mundo Guaraní", con escenarios selváticos singulares. Variedad arbórea, diversidad de flora, orquídeas multicolores, galaxias de libélulas, aves sólo vistas en álbumes, con plumajes variados, colorido espectral, trino camiro, animales perdidos en el tiempo, la soledad acompañada por la riqueza verde, su misterio, su lujuria, su unicidad casi en vías de extinción.

- **Ecorregiones del País**

Las áreas protegidas son extensiones de terreno en las cuales la explotación de los recursos naturales está prohibida o fuertemente restringida, protegiéndose así la diversidad biológica del lugar. Actualmente se encuentran conformando un conjunto de unidades organizadas de acuerdo a un Sistema Nacional de Áreas Protegidas, cuyo funcionamiento está bajo la Dirección de Parques Nacionales y Vida Silvestre (DPNVS) de la Subsecretaría de Recursos Naturales y Medio Ambiente. Desde 1993, organismos competentes determinaron la existencia de 6 Ecorregiones para la región Oriental y 12 Biomas para la región Occidental.

Región Oriental

La superficie cubierta por las Áreas Protegidas por la DPNVS es de 1,8% de la superficie total de esta región. Sumándole las administradas por la Fundación Moisés Bertoni y por la Entidad Binacional Itaipú, la cobertura asciende a 2,3%. La Ecorregión es una división ecológica propia de la región Oriental. Constituyen grandes unidades de análisis delimitadas por cuencas, tipos de suelo y/o distribución de especies vegetales que a su vez proporcionan características bióticas y abióticas particulares.

Ecorregión Aquidabán

Se encuentra limitada por el Río Apá al norte, el Río Paraguay al oeste, la Ecorregión Amambay al este y la ecorregión Selva Central al sur.

El promedio de precipitación anual es de aproximadamente 1.300 a 1.500 mm. La temperatura media anual es de 23 y 24° C; pero la temperatura mínima absoluta llega a 3°C, con 1 a 5 días de heladas entre los meses de junio y agosto.

Su topografía es llana y ondulada. Su zona más elevada se encuentra en la zona noroeste de la Serranía de San Luis. Su suelo es arenoso y derivado de rocas provenientes de los períodos Carbonífero, Jurásico y en la Era Cuaternaria, siendo una excepción la parte oeste, donde su suelo es arcilloso, originado por las rocas del Precámbrico.

Lagunas, esteros, ríos y arroyos son algunas de las comunidades naturales presentes en la ecorregión. La flora está caracterizada por especies como el trébol (en peligro de extinción), yvyra pytá, kurupa'y, timbó, quebracho colorado, karandá, entre otros. En cuanto a la fauna de esta zona se encuentran dos especies amenazadas: el Gua'a hovy y el jacupeti.

Ecorregión Amambay

Se encuentra limitada por el Arroyo Estrella al norte, la Cordillera de Amambay y del Mbaracayú al este, la Ecorregión Alto Paraná y el Río Jejuí al sur, al oeste hasta la confluencia del Río Ypané con el brazo Arroyo Guazú.

El promedio de precipitación anual es de aproximadamente 1.500 a 1.700 mm. La temperatura media anual es de 21° y 23°C; pero la temperatura mínima absoluta llega a -1°C, con 1-3 días de heladas entre los meses de junio y agosto.

Su topografía se presenta ondulada y quebrada. En gran parte, su suelo es arenoso con componentes propios del Jurásico Superior.

Arroyos, cuevas, sabanas y acantilados son algunas de las comunidades naturales observables en esta ecorregión. Especies como el ka'i kaygua, el palo de vino, kurupa'y, lapacho, componen la flora del lugar. En su fauna se destacan el gua'a say'ju y el jacaré itá.

Ecorregión Alto Paraná

Sus límites son, al norte, la Cordillera del Mbaracayú de la Ecorregión Amambay, al sur y al este el Río Paraná y el Brasil; al oeste la ecorregión Selva Central (Serranía de San Joaquín, Cordillera de Ybytyruzú y Cordillera de San Rafael).

La precipitación media anual es de 1.700 mm. con lluvias bien distribuidas a lo largo del año. La temperatura media anual es de 21,8°C; la máxima absoluta ha llegado a 40,2°C y la mínima absoluta a -1°C, con una media de 4 días de heladas por año.

En general la topografía es ondulada. Su suelo, en general, deriva del basalto proveniente de los períodos Jurásico y el Cretácico.

Se distinguen el cedro, el lapacho, el incienso, el guaicá y el guayaibí, como representativos de la flora. Especies como el pato serrucho, el loro de pecho vináceo y el carpintero listado son representativos de la fauna de esta ecorregión.

Ecorregión Selva Central

Limita al norte la ecorregión Aquidabán, al este las ecorregiones Amambay y Alto Paraná y al oeste las ecorregiones Litoral Central y Neembucú.

La temperatura media anual es de 21,9°C. La máxima absoluta ha llegado a 40,4°C y la mínima a -2° C, con una media de 5 días de heladas por año.

Su topografía varía desde zonas de grandes ondulaciones a regiones muy accidentadas. Sus suelos son de color rojo-amarillentos podsólicos, arenosos de color rojo, áridos en la superficie y con baja fertilidad.

Predominan lagunas, esteros, nacientes de agua, ríos, arroyos y acantilados son algunas de las comunidades naturales presentes. La flora está caracterizada por especies como el lapacho, cedro, yvyra pytá, guatambú, entre otros. La fauna natural tiene especies amenazadas con la extinción como armadillos, nutrias, ciervos y águilas.

Ecorregión Litoral Central

Limita al norte con la ecorregión Aquidabán, al sur con la Ecorregión Neembucú, al este con la Ecorregión Selva Central, y al oeste con el Río Paraguay.

La temperatura media anual es de 22°C. La temperatura máxima absoluta fue de 41,7° C y la mínima absoluta llegó a 0°C. Posee una precipitación media anual de 1.500 mm.

En gran parte su topografía es plana. Hacia al norte los suelos son hidromórficos, en planicies con poco declive provenientes del Cuaternario, mientras que en el sur son arenosos, de color rojo, semejantes a los de la ecorregión Selva Central.

Se hallan comunidades naturales como ríos, arroyos, sabanas y nacientes de agua. Las especies más abundantes de la flora de esta ecorregión son: kurupika'y, tataré, timbo y sauce. La fauna natural tiene especies amenazadas con la extinción como el lobopé, el yagareté, el guasutí y el taguato morotí entre otros.

Ecorregión Ñeembucú

Está demarcada al norte por la Ecorregión Litoral Central, al este por la ecorregión Selva Central, al sur por el río Paraná y al oeste por el río Paraguay.

La temperatura media anual oscila entre 22° y 23°C, con una precipitación media anual de 1.500 mm.

Posee grandes zonas anegadizas e inundables por la cercanía de los ríos Paraguay y Paraná. Los sedimentos de su llanura provienen del Cuaternario.

Son propios de esta ecorregión el ka'a ovetí, el ka'a pytá, el lapacho y el yvyra hú, mientras que su fauna está constituida principalmente por el guasupuku, el papagayo glauco y el jacaré overo

Fuente: Secretaria del Ambiente- Dirección General de Protección y Conservación de la Biodiversidad (DGPCB)- Sistema nacional de Áreas Silvestres Protegidas –SINASIP

Parques Ubicados Área Río Bermejo / Provincia de Formosa

- Parque Nacional Tinfunqué 280.000 has.
- Parque Nacional Tacuara 150.000 has.
- Reserva Científica Pinzal 150.000 has
- Reserva Ecológica Pozo Hondo

Parques Ubicados Área Río Paraguay / Asunción

- Parque Nacional Ypoá 100.000 has.
- Parque Nacional Ibytyruzú 24.000 has.
- Reserva de Recursos Manejados
- Parque Nacional Ibycuí 5.000 has.

Parques Ubicados Área Río Paraná / Encarnación

- Refugio de Vida Silvestre Yababyry 30.000 has.
- Parque Nacional Ñanducay 2.000 has
- Reserva Nacional Kuri'y 200 has

- **Parque Nacional Defensores del Chaco**

Departamento de Alto Paraguay Y Boquerón

Superficie 780.000 has.

Año 1976 / 1975

Centros Poblados Cercanos Lagerenza, Tte. Martínez, Agua Dulce, Madrejón

Situación socio-económica característica:

La presión sobre la fauna por cazadores se verifica durante casi todo el año, y hay alguna extracción vegetal para fabricación de postes, materiales de construcción y combustible efectuada por poblaciones de asentamientos ubicados en los límites del área. El área recibe presión por la presencia de algunos vacunos de estancias vecinas y por la existencia de una cantera de yeso en el límite Noroeste, así como por las actividades de prospección petrolífera en el límite Noreste. Recibe un estimado de 50 visitantes al año, incluyendo estudiantes y científicos.

Situación institucional y administrativa:

Cuenta con un Plan Operativo elaborado en 1987 y con 6 funcionarios destacados en el área, la mayoría con un nivel académico mínimo. La infraestructura administrativa es básica y con 4 pistas de aterrizaje en diferentes lugares.

Garantiza la conservación de procesos ecológicos y evolutivos en sus diferentes comunidades naturales y el mantenimiento de poblaciones viables de especies consideradas en peligro de extinción. En el ámbito mundial se considera como una prioridad la conservación de los bosques secos tropicales.

El macizo Cerro León: rasgo resaltante en la gran planicie chaqueña. Es una formación montañosa de unos 40 Km. de diámetro, con una altura máxima de 600 metros sobre el nivel del mar.

Las lluvias varían entre 500 y 800 milímetros al año, la temperatura en invierno(junio a septiembre)puede bajar hasta 0° C, con heladas nocturnas. En el verano puede subir hasta 42° C.

La vegetación es predominantemente xerófita(seca). Entre los arbustos se destaca el guagui pire. Los árboles más notables son: Quebracho blanco, Coronillo, Samu'u Blanco, Palo santo, Guayacan, Trébol y varias especies de algarrobo. También hay numerosas especies de cactáceas y de clavel del aire.

Las especies más resaltantes de la fauna son: Jaguareté, gato onza, puma, tigrillo, jaguarundi, tagua, tatu carreta y varias otras especies de tatu, yurumí (oso hormiguero), mborevi(tapir), ñandú, charata, varias especies de loros, mboy ro'y(boa), mboi chini(cascabel), y teju guazu.

Fuente: Paraguay Silvestre

- **Parque Nacional Médanos del Chaco**

Departamento Alto Paraguay y Boquerón

Superficie 597.500 has.

Situación socio-económica característica:

En la zona existen estancias, en donde se practica ganadería extensiva, principalmente ganado de cría y engorde. Estos establecimientos desmontan áreas de bosque para la implantación de pasturas. La zona es habitada por indígenas de la parcialidad Guazurango, siendo desconocida su situación socio-económica actual.

Fue creado para proteger una mezcla de bosques secos, arbustos que no se encuentran en ningún otro lugar. Conservará una muestra representativa del paisaje del Chaco Seco, incluyendo la transición de árido a más húmedo.

Es importante para la protección de grandes mamíferos, tales como los Pecaris del Chaco, los Tapires del Brasil y los Jaguares. La lista de fauna del parque es impresionante, incluye además de los citados: Guanaco, Puma, Gato de Geoffrey, Ocelote, Jaguarundí, Zorrino, Tamanduá, diferentes especies de Pecarí, Armadillo y Mono de la noche; entre otros.

En cuanto a la lista de aves, se puede citar el Buitre Rey, el Ñandú, la Amazona, Javirú y Charata. Aunque es limitado el inventario de aves, se evidencia un área con ensamblaje único de especies. Los reptiles que abundan son la Cascabel, el Caimán de Boca Ancha, el Tejú Guazú y las tortugas.

Esta área protegida está situada en una zona de baja precipitación, es altamente vulnerable a la intervención. Las amenazas pueden aumentar a largo plazo, dado que los sistemas naturales que se encuentran en áreas pobladas se degradan, causando cambios en las fronteras ecológicas. Hay una oportunidad de que esta área sea puesta bajo gran actividad de conservación antes de que el daño sea mayor, protegiendo una muestra representativa de los únicos ecosistemas del Chaco seco. La operación y el fortalecimiento del Parque cubrirían una sección ecológica del Chaco seco a áreas más húmedas, la única de su clase globalmente hablando.

Fuente: Paraguay Silvestre

- **Parque Nacional Laguna de Inmakata**

Departamento el Alto Paraguay

Superficie 550.000 has

Administración privada

Situación socio-económica característica:

En la zona se practica ganadería extensiva, también se ha cultivado tártago. Se utilizan las especies de flora para construcciones y como fuente de energía (leña y carbón) La cacería es mínima, pudiendo deberse esto a la difícil accesibilidad. El agua utilizada, proviene de las lluvias, siendo almacenadas en tajamares y tanques australianos. Se verifican extensas zonas con pasturas implantadas, se practica ganadería con búfalos y en una de las estancias se está criando Yacaré (Caiman spp.) con fines comerciales.

- **Parque Nacional Cerro Cabrera/ Guaraní - Timané.**

Departamento Alto Paraguay

Superficie: 502.520 has.

Situación socio-económica característica:

En la zona, según lo observado, se practica una ganadería extensiva, principalmente ganado de corte. El aprovechamiento de los elementos naturales, fauna y flora, es bajo. Habita la parcialidad Ayoreo, siendo desconocida su situación socio-económica actual.

- **Parque Nacional Río Negro**

Departamento de Alto Paraguay

Superficie 281.630 has.

Situación socio-económica característica:

En la zona se realizan actividades ganaderas, de manera extensiva, y de

extracción forestal, por colonos brasileños.

La utilización del recurso fauna es con fines de subsistencia, practicándose en baja escala. Las especies de flora, aparte de su aprovechamiento forestal para madera aserrada, son utilizadas para construcción y leña.

Ubicado en el ecotono Chaco/Pantanal extremo noreste del país - Departamento de Alto Paraguay; está en proceso de ser legalmente establecido; es uno de los más sorprendentes en el Paraguay, contiene ecosistemas tradicionales entre la Sabana del Chaco y el Pantanal.

El lugar ha sido declarado sitio RAMSAR (basado en la Convención Internacional de Protección a los Humedales), es globalmente único porque conservará la transición entre los ecosistemas del Chaco y del Pantanal. Es un área importante para la migración de aves durante el invierno boreal y es igualmente importante para la conservación de los mamíferos amenazados, como el Lobo de Crines y el Venado.

La cobertura del bosque de este parque incluye especies tales como el Quebracho blanco, Samuhú y cactáceas. Los arbustos comunes son el duraznillo y bungavilla. Otras especies que se encuentran son mistol, palo santo, labón, algarrobillos y guayacán. La zona de transición está dominada por especies tales como quebracho colorado, yvyra ita, palo blanco y labón.

El área del Pantanal forma parte de una importante ruta de migración/sitio de parada para unas 32 especies de aves migratorias.

El fortalecimiento del Parque es necesario para estudiar la conversión del uso de la tierra dentro de las áreas silvestres remanentes. Las amenazas a la biodiversidad han sido históricamente pocas, pero las presiones antrópicas en la región están cambiando más rápidamente que en otras eco-regiones, con el desarrollo de la ganadería y los cultivos de mandioca.

Este desarrollo está ocurriendo de una manera particular, con limitaciones a los valores de conservación. Se suma a esto la cacería para la subsistencia y la cacería comercial, particularmente de jacaré. Además, la cacería de jaguares y pumas está muy extendida y puede, a largo plazo, determinar la desaparición de dichas especies.

Fuente: Paraguay Silvestre

- **Parque Nacional Tinfunqué (río Bermejo / Prov. Formosa)**

Departamento de Presidente Hayes

Superficie 280.000 has.

Año 1976 / 1966

Situación socio-económica característica:

El área se encuentra asentada en un 100% sobre propiedad privadas (grandes estancias). La ganadería extensiva ocupa o se desarrolla en la mayor parte del área protegida. La cacería en sus diversas modalidades, y las quemadas para pasturas son constantes.

Situación institucional y administrativa:

No se ha implementado en el área ningún tipo de actividad administrativa o de manejo. Los contactos con los propietarios son muy recientes, informales y no sistemáticos

- **Reserva Científica Cerro Chovoreca**

Departamento del Alto Paraguay

Superficie 247.150 has.

Situación socio-económica característica:

Actualmente el área se encuentra en estado natural y al sur oeste se encuentra Base 5, un destacamento de la Fuerza Aérea que a la vez sirve como base a un campamento de prospección petrolífera. Las comunidades naturales, en general, se encuentran en estado prístinas.

- **Reserva Ecológica Riacho Yacaré**

Departamento Presidente Hayes.

Superficie 200.000 has.

Administración Privada

Situación socio-económica característica:

En la zona se practica ganadería, principalmente extensiva. La cacería es moderada. Las especies de flora son empleadas para construcción, postes y como fuente de energía. La actividad agrícola es mínima.

- **Parque Nacional Tacuara (río Bermejo / Prov. Formosa)**

Departamento Presidente Hayes.

Superficie 150.000 has.

Situación socio-económica característica:

En la zona existen numerosas estancias, que se dedican de manera extensiva a la cría y engorde de ganado vacuno. La agricultura es de subsistencia. El empleo de especies de flora silvestre es en baja escala. Se explotan principalmente especies maderables empleadas en construcciones, para postes, puentes y como fuente de energía. La cacería que se practica llega a un nivel medio. Los principales cazadores son personas ajenas a las propiedades; los indígenas realizan una cacería de subsistencia, además, aprovechan otros recursos naturales silvestre, como frutas, miel, etc.

- **Reserva Científica Pirizal (río Bermejo / Prov. Formosa)**

Departamento El Boquerón

Superficie 150.000 has

Situación socio-económica característica:

La zona es empleada para actividad ganadera extensiva e intensiva. Son aprovechadas algunas especies vegetales, para construcciones y como fuentes de energía. La caza se realiza con una intensidad media, tanto por lugareños como por personas que vienen de otros sitios. En la zona habitan indígenas de la etnia Nivacilé.

- **Parque Nacional Lago Ypoá (Río Paraguay/ Asunción)**

Departamento de Paraguari y Central

Superficie 100.000 has.

Año 1992

Centros Poblados Cercanos: Quiindy, R. González, Carapeguá, Alberdi

Rasgo Natural y Aspectos Relevantes

Existen en el área extensos esterales y embalsados, alternados con bosques en suelo saturados, arroyos bosques semicaducifolios, bosques en Islas, sabanas, roquedales y vriosas lagunas aparentemente conectadas entre si. Ofrece muy buenos hábitats para vida silvestre.

Situación Socio - económica - características.

La ocupación humana del área es muy antigua, muestra de ello es el sector. Este donde se encuentran restos de fogones y asentamientos hechos por habitantes primitivos. La comunidad Mbyá Guaraní está asentada en el área desde épocas anteriores a la colonización por los españoles. Por su naturaleza, el sitio ha sido poblado desde siglos pasados y en el se ha practicado una activa explotación maderera y ganadera.

Actualmente, un alto porcentaje de las tierras está siendo utilizado para la ganadería extensiva. Otros tipos de presiones son las cacerías de subsistencia, a la agricultura y el Turismo.

• **Parque Nacional Paso Bravo**

Departamento de Concepción al este del río Paraguay y al sur del río Apa

Superficie 93.612 has.

Año 1998

Es único por sus características y constituye la mayor área protegida dentro de la eco- región del Cerrado en Paraguay,

Está rodeado de cinco establecimientos ganaderos y cuatro asentamientos campesinos. En su zona de amortiguamiento alberga a 1.300 familias dedicadas, principalmente, a la ganadería extensiva y a la agricultura. La

temperatura promedio es de 24 °C y su clima es tropical lluvioso con invierno seco. Lluvia un promedio anual de 1.300 milímetros, sobre todo en los meses de octubre y marzo.

El cerrado se caracteriza por su suelo pobre en nutrientes pero rico en hierro, en el cual se desarrollan pequeños árboles de troncos torcidos y de hojas gruesas, esparcidos en medio de una vegetación rastrera, que a su vez se mezcla con bosques en galerías e islas de bosques.

Los pastizales o campos bajos, por su condición subtropical y húmeda, posee una gran riqueza en especies de pastos, entre las cuales se encuentran el aguara ruguái y el espartillo, así como árboles menores de aspecto seco, porte tortuoso y cobertura leñosa.

Diversificando la fisonomía vegetal, aparecen cinturones de bosques en galería acompañando los cursos de los arroyos Quien Sabe, Paso bravo y Blandengue, y del río Apa, de donde sobresalen los árboles de ingá, jatái y palo blanco. Se observan también islas de bosques donde predominan los yvyra hu, los ybyra pyta, el incienso colorado, el kirandy, el trébol, el urundey-mi, además de orquídeas de gran belleza.

La fauna del Parque Nacional Paso Bravo es rica y variada en especie. Alberga al 48% de los mamíferos silvestres conocidos en el país. La Cuenca del río Apa registra 103 variedades de peces y existen, por lo menos, 428 especies de aves.

Varios animales silvestres de la región están en peligro de extinción, como el puma, el yagareté y el aguara guazú, debido a la fragmentación de sus hábitats, pues estas especies requieren grandes superficies para asegurar su sobrevivencia.

Entre los reptiles, la boa constrictora o mbo'y ro'y y el yacaré ovéro se consideran amenazados y figuran en el libro Fauna Amenazada del Paraguay.

Los incendios extensivos e intensos que ocurren anualmente y que producen la destrucción del hábitat de estos animales, así como la caza indiscriminada, son los principales responsables del proceso de extinción.

Entre las aves, el ynambu kagua es una de las especies altamente amenazadas de la zona, así como el ñandú, el gua'a pyta o papagayo rojo y el

loro hablador. Estas dos últimas especies no tendrían posibilidad de sobrevivir si no se toman medidas urgentes que prohíban el tráfico ilegal de ejemplares juveniles destinados como mascotas.

La conservación de la flora y la fauna se ve afectada por prácticas forestales de caza y recolección incompatibles con la preservación de las especies, tales como incendios provocados, superficies reducidas del área de protección y el comercio ilegal.

Los bosques soportan, desde los años '90, la pérdida alarmante de especies de valor comercial por la extracción selectiva ilegal. Entre ellas: el urunday-mi, el tajy, el incienso colorado, el trébol y el kirandy. Esta extracción acelera su grado de devastación a partir de 1998, año en que se declaró en la región el Área de Reserva para el Parque Nacional Paso Bravo.

Actualmente la tala selectiva de árboles, si bien es ilícita, genera la mayor fuente de materia prima para la producción de parquet en la zona, en donde unos 150 pequeños aserraderos operan diariamente en el procesamiento de la madera.

Estas prácticas forestales incompatibles con la conservación producen la modificación de la composición florística del ecosistema, aumentan la depredación de aves y sus nidos, y disminuyen los lugares potenciales de nidación.

El acceso principal al parque se realiza por el camino que une las localidades de Sargento Félix López y San Carlos del Apa, pasando por el asentamiento 29 de Junio del Instituto de Bienestar Rural.

La condición de esta ruta es bastante buena la mayor parte del año, pues grandes tramos de su longitud total están enripiados. Sin embargo, algunas partes atraviesan suelos arcillosos y difíciles de recorrer, especialmente en tiempo lluvioso. Los puentes están en condiciones aceptables, pero necesitan trabajos de mantenimiento y reparación

Fuente: Paraguay Silvestre

- **Parque Nacional Serranía de San Rafael**

Departamento de Gaazapá e Itapuá

Superficie 78.000 has.

Año 1992

Centros Poblados Cercanos Alto Vera, Pirapo, Tava'i, Itapua, Poty, Toro Blanco

Reserva de recursos manejados

El paisaje de bosques subtropicales envueltos en una espesa niebla, donde sobresalen gigantescos árboles de lapacho, es único. Es la última masa compacta de bosque de todo el Paraguay. Se trata de la Serranía de San Rafael, declarada Parque Nacional en 1992, y luego, en marzo de 2002, elevada a la categoría de Reserva de Recursos Manejados.

Posee 78.000 hectáreas y constituye la mayor área silvestre protegida en la ecorregión Bosque Atlántico Alto Paraná en el Paraguay. Se encuentra además dentro de la mayor cuenca de reservorios de agua dulce de Sudamérica, el Acuífero Guaraní.

Está ubicada al sur del departamento de Caazapá y al norte de Itapúa. Abarca nueve distritos, Tavaí, San Juan Nepomuceno y Yuty del departamento caazapeño y San Rafael del Paraná, Tomás Romero Pereira, Edelira, Itapúa Poty, Alto Verá y San Pedro del Paraná. El acceso a la Reserva es más fácil por Itapúa gracias a la infraestructura vial existente, ya que por el oeste no hay buenos caminos.

Las tierras de esta región son sumamente fértiles. El suelo mantiene una bella gama de colores que van desde rojo claro hasta el negro pasando por el rojo grisáceo, el pardo rojizo, el rojo y el gris oscuro.

En la reserva no sólo son protagonistas los recursos naturales (ríos, fauna y flora), sino también las comunidades indígenas que conviven con la naturaleza, como los Mbya Guaraní, las colonias de campesinos agricultores y los grandes establecimientos agropecuarios.

La presencia de descendientes de inmigrantes de diferentes nacionalidades le da un carácter especial a la región en cuanto a las manifestaciones culturales como fiestas, comidas típicas, vestimenta, arquitectura. Actualmente son 34 las comunidades indígenas que están en el área de influencia de la reserva, 20

dentro de los límites y 14 en la zona de amortiguamiento.

El Bosque Atlántico Alto Paraná es una de las eco-regiones más exuberantes desde el punto de vista biológico. Sus bosques húmedos conforman un claro y definido centro endémico para muchos grupos de flora y fauna que no pueden ser encontrados en ninguna otra parte del mundo.

Lamentablemente, el Bosque Atlántico Alto Paraná se ha convertido en un sitio de constante conflicto debido a la necesidad de conservarlo y las prácticas incompatibles con su preservación como la agricultura mecanizada y la sobreexplotación forestal.

Con respecto a la flora, en la Reserva se han identificado, hasta el momento 282 especies. Allí se encuentran plantas medicinales que representan el 52% del total de la flora medicinal considerada amenazada en el ámbito nacional. Con respecto a la fauna se puede afirmar que es una de las zonas más importantes para la preservación de las aves del Neotrópico, con un total de 329 especies de aves registradas.

Los anfibios y reptiles son también numerosos, así como los peces. Los mamíferos silvestres están representados por 61 especies. Entre ellos: tapir, chancho de monte, tigre, puma, carpincho, armadillos, zorros y liebres. La pérdida de sus hábitats, la contaminación de las aguas y, principalmente, la cacería, hicieron que sus poblaciones se reduzcan considerablemente

Fuente: Paraguay Silvestre

- **Reserva Natural del bosque Mbaracayú**

Departamento de Canindeyu

Superficie 64.000 has.

Año 1991

Centros Poblados Cercanos: Ygatimi, Horqueta Mi, Carapa, Ñandurocai

Subsistema Privado

La Reserva del Mbaracayú, incluye muestras representativas de dos ecosistemas que en la actualidad implican prioridades de conservación en el ámbito mundial.

1- El Bosque Atlántico Interior o Selva Paranaense, que forma parte de una unidad mayor, el denominado Bosque Atlántico (BA), el cual se halla distribuido en Brasil hasta la Costa Atlántica brasileña, noreste argentino y este de Paraguay;

2- El Cerrado, que se encuentra representado, aunque en menor porcentaje que el Bosque Atlántico, en la porción noreste de la Reserva, también compartida con el Brasil.

Están registradas 114 plantas de importancia económica, incluyéndose entre ellas a la cotizada Yerba Mate (*Ilex paraguariensis*) y otras con aplicaciones medicinales, aromáticas, comestibles, forrajeras, ornamentales, que indican la alta potencialidad del bosque como "banco genético".

La Reserva protege 21 especies botánicas consideradas en peligro de extinción en el Paraguay, resaltando el Helecho arborescente (*Alsophylla atrovirens*), la Calaguala (*Anthurium plowmanii*), la Peroba (*Aspidosperma polyneuron*), el Ca'avotory (*Phyurus* sp.), entre otras.

Estos ecosistemas engloban a su vez una amplia diversidad de comunidades naturales: bosques de tamaño y composición variables, pastizales, sabanas con distintos grados de cobertura leñosa, lagunas, pastizales en suelos inundados, cuevas, ríos. Igualmente una importante área de la Cordillera del Mbaracayú se encuentra protegida dentro de la Reserva.

El ecosistema predominante es el bosque subtropical húmedo, asentado en su mayor parte sobre suelos arenosos, frágiles, poco fértiles y de aptitud netamente forestal. Aproximadamente un 80 % de la Reserva se halla cubierta de bosques con ejemplares arbóreos de hasta 35 metros de altura.

La precipitación media anual es de 1.700 mm. y las temperaturas llegan a 42°C en el húmedo verano y a -2°C durante el seco invierno.

La flora en el bosque Mbaracayú es diversa y despliega una riqueza de brillantes colores en flores y frutos. Es hábitat de varias especies forestales como el Lapacho (*Tabebuia* sp.), Cedro (*Cedrela fissilis*), Guatambú (*Balfourodendron riedelianum*), Peterevy (*Cordia tricótoma*), Curupa'y (*Piptadenia* sp.), Yvyra pytá (*Peltophorum dubium*), etc.

Entre los representantes de la fauna silvestre amenazada de extinción, los que están siendo protegidos en la Reserva, se encuentran el Yaguareté (*Panthera onca*), Mborebí o Tapir (*Tapirus terrestris*), Aguará guasú (*Chrysomcyon brachyurus*), Yaguá yvyguy (*Speothos venaticus*), Nutria o Lobopé (*Lutra longicaudis*), Tatú carreta (*Priodontes maximus*), etc. Además, dos especies de monos, cinco de felinos, cuatro de armadillos y una considerable diversidad de micromamíferos hacen del Bosque Mbaracayú un santuario para la fauna.

También deambulan por el área más de 400 especies de aves, que representan aproximadamente el 60% de las citadas para el Paraguay. Entre las mismas se destacan el Gua'á pytá o Papagallo Rojo (*Ara chloroptera*), el Yrúvú ruvichá o Buitre Real (*Sarcoramphus papa*), el Yacupetí (*Pipile jacutinga*), el Carpintero de cara canela (*Dryocopus galeatus*) y otras que igualmente están amenazadas de extinción y que encuentran una segura protección en los bosques del Mbaracayú.

El mítico y casi extinto Pájaro Campana (*Procnias nudicollis*) se constituye en un verdadero símbolo del lugar, pues su canto se oye frecuentemente en el área.

Los humedales ofrecen condiciones propicias a 2 especies de caimanes: el Yacaré jhú (*Caimán yacaré*) y el Yacaré overo (*Caimán latirostris*). Entre los anfibios, podemos mencionar la presencia de unas 20 especies.

Estudios de la diversidad de mariposas llevados a cabo en la Región Oriental del Paraguay, revelan que el Mbaracayú cuenta con la mayor diversidad en el ámbito regional. Del mismo modo se han registrado 219 especies de hormigas

Fuente : Fundación Moisés Bertoni

- **Parque Nacional Laguna Ganso**

Departamento Presidente Hayes.

Superficie 60.000 has.

Situación socio-económica característica:

En la zona aledaña se practica ganadería extensiva. No se verifica otro impacto negativo más que la apertura del bosque para la implantación de pasturas.

- **Parque Nacional Teniente Agripino Enciso**

Departamento de Boquerón

Superficie 40.000 has

Año 1976 / 1980

Centros Poblados Cercanos: La Patria, Nueva Asunción

Recursos Históricos y Culturales

El Parque Nacional Tte. Agripino Enciso preserva la rica historia de la batalla de la última contienda Chaqueña (1932 al 1935) contra el ejército Boliviano. En este lugar, se puede apreciar algunas reliquias de la guerra, entre ellas, las trincheras, el sótano (Tuca según denominación Boliviana) que al parecer servían para resguardarse de los bombardeos, así también las picadas Bolivianas y Siracua.

Situación socio-económica característica:

Actualmente el área recibe muy poca presión debido a la baja densidad poblacional; pero la degradación de la zona de amortiguamiento va en aumento como consecuencia de una producción ganadera extensiva y del cultivo de jojoba sin bases de sostenibilidad. Es recorrido por un estimado de 50 visitantes al año.

Situación institucional y administrativa:

El Parque cuenta con una sede administrativa, una residencia para guardaparques y un puesto de control (Siracua). Así mismo posee un Plan Operativo elaborado en 1983 y programas de manejo medianamente implementados. Está manejado por 4 funcionarios de varios niveles académicos.

Información de Interés: Horario de atención a los visitantes: de 07:30 a 18:00 Hs (de Octubre a Marzo); y de 08:00 a 17:00 Hs. (de Abril a Setiembre). El registro de visitantes; se realiza en las oficinas de la Secretaría del Ambiente.

Marco legal principal: Ley N°352 de Áreas Silvestres Protegidas. La administración de Parques no cuenta con servicios de expendio.

- **Refugio de Vida Silvestre Yabebyry (Río Paraná / Encarnación)**

Departamento de Misiones

Superficie 30.000 has.

Año 1993

Centros Poblados Cercanos: San Patricio, Coeju, Sta. Rita, Yabebyry, Santiago, Ayolas

Rasgos Naturales y Aspectos Relevantes:

Tiene una amplia gama de comunidades naturales como lagunas, esterales en suelo saturado arroyos y bosques en Islas. Se encuentran especies de la fauna amenazada como el Ciervo de los Pantanos (*Blastocerus dichotomus*).

Situación Socio-económica - Características

Existen Lugares presionados, especialmente hacia el Este y el Oeste, donde se realiza agricultura y ganadería dentro de los límites del Refugio, como así también es una gran parte de la zona de amortiguamiento.

Por lo general se puede afirmar que existe voluntad de causar la menor modificación posible a los ecosistemas por parte de los propietarios privados.

El área se encuentra asentada en su mayor parte en propiedades privadas, aproximadamente 10.000 has. Se hallan bajo dominio del Estado y la superficie restante esta dividida entre varios propietarios.

- **Reserva Privada Morombi**

Superficie 25.000

Subsistema Privado

- **Parque Nacional Ybytyruzú (Río Paraguay / Asunción)**

Departamento de Guaira

Superficie 24.000 has.

Año 1990

Centros Poblados Cercanos: Col. Independencia, Melgarejo, Gral. E.A. de Garay

Reserva de recursos manejados

Rasgos Naturales y Aspectos Relevantes

En el área se encuentran nacientes de agua y bambuzales, bosques semicaducifolio y más de 10 arroyos permanentes e intermitentes, además presenta una gran belleza escénica.

Posee una buena diversidad florística que en conjunto ofrece hábitats propicios para la fauna amenazada. Así mismo estudios preliminares desde el punto de vista entomológico. Desde el punto de vista cultural, existen inscripciones rúnicas y numerosos elementos antropológicos.

Situación Socio-económica - Características

Desde su creación el área estaba ocupada por agricultores minifundistas y propietarios de áreas mayores. Por lo tanto, es muy utilizada por la población local para la implementación de pasturas y agricultura que es cada vez mayor, así como la extracción de minerales y el uso de arroyos para la recreación y turismo.

Otras presiones sobre el área son las cacerías, la destrucción del hábitat y la degradación acelerada de los suelos, como así también el uso de productos forestales, especialmente maderas a ser aserradas realizando una explotación selectiva.

Todas estas actividades mencionadas se llevan a cabo tanto en el área protegida como en la zona de amortiguamiento. En el área se encuentran asentadas familias en número aún no contabilizado.

• **Parque Nacional Lago Ypacaraí**

Departamento de Cordillera y Central

Superficie 16.000 has.

Año 1990

Centros Poblados Cercanos: San Bernardino, Ypacaraí, Aregua

Rasgos Naturales y Aspectos Relevantes.

Las comunidades terrestres presentes son los bosques semicaducifolio medio. La sabana arbolada de la copernicia alba (palmares de karandy). Entre las comunidades acuáticas se destacan la laguna (Lago Ypacara'í) y el río Salado, los arroyos y las nacientes. Con relación a las comunidades palustres se encuentran esteros de vegetación arbustiva, arbolada y embalsados.

Situación Socio-económica - Características.

Caracterizan el área las urbanizaciones, las industrias, la infraestructura turística y sus consecuencias: Deshechos contaminantes que llegan al lago, destrucción de hábitats y la alta carga turística sobre el área principalmente en la época de verano.

La tendencia de la tierra está compartida entre particulares y el Estado.

• **Parque Nacional Caaguazú**

Departamento de Gaazapá

Superficie 16.000 has.

Año 1976

Centros Poblados Cercanos: San Juan Nepomuceno, Tito Pirpo Enramadita, San Carlos, Abay

Rasgos Naturales y Aspectos Relevantes

Abarca parte de la cordillera de Caaguazú, que es la divisoria de la cuenca del Río Paraguay y Paraná. Se identificó la existencia de 150 especies de aves de las cuales 53 se encuentran con algún tipo de amenaza para su supervivencia. Entre los mamíferos están identificados 18 especies de los cuales 14 están amenazados.

Situación Socio-económica - Características

El área está recibiendo actualmente una gran presión tanto de los agricultores sin tierras como de los maderos. Ocasionalmente se presentan casos de

extracción de madera para construcciones rurales, postes o leña. En casi toda la zona de amortiguamiento existe sobre uso de suelo.

- **Parque Nacional Cerro Corá**

Departamento de Amambay

Superficie 11.538 has.

Año 1976 / 1990

Centros Poblados Cercanos: P.J. Caballero, Chiriguelo

Protege nuestras muestras representativas de la vegetación de la eco región Amambay, que corresponde a la provincia biogeográfica de bosque lluvioso brasileño, según la clasificación de Udvardy.

La temperatura y la precipitación media anual en la región de donde se halla sentado el parque nacional es de 22° C y 1500 mm respectivamente.

Marco legal principal: Ley N°352 de Áreas Silvestres Protegidas. La administración de Parques no cuenta con servicios de expendio. Permiso de Investigación o colecta de materiales: Secretaría del Ambiente.

- **Parque Nacional Serranía San Luis**

Departamento de Concepción

Superficie 10.273 has.

Año 1991

Centros Poblados Cercanos: San Alfredo, Ea. de Oro, Ea. Garay-Cue, Ea. San Luis

Situación Socio-económica - características

En el área existen indicios de cacerías furtiva en escala mínima demás de la destrucción de hábitats y la deforestación para la apertura de pasturas tanto en el área protegida (antes de su declaratoria) como alrededor de la misma.

- **Reserva Privada Isla Yacyretá**

Superficie 8.345 has.

Subsistema Privado

- **Parque Nacional Bella Vista**

Superficie 7.311 has.

- **Reserva Privada Laguna Rey 40**

Departamento Presidente Hayes.

Superficie 6.765 has.

Administración Privada

Situación socio-económica característica:

La reserva propuesta se encuentra en un establecimiento ganadero. La propiedad cuenta con grandes extensiones de sabanas arboladas, que incluyen campos naturales aprovechados para ganadería extensiva, motivo por el cual sólo se han implantado unas pocas hectáreas de pastura artificial. Cuenta además con cultivos para consumo. Actualmente no se extrae madera de los bosques de la propiedad. En décadas pasadas se ha explotado el quebracho-colorado (*Schinopsis balansae*) del que se extraía el tanino. El establecimiento se encuentra a unos 60 kilómetros de la ruta, y se accede a ella por caminos internos. No existen comunidades importantes adyacentes. La ciudad más cercana es la población de Pozo Colorado. La cacería ha sido prohibida en toda la extensión de la propiedad. La vigilancia es relativamente fácil de realizar debido a que la presencia humana es mínima. Sin embargo, se han registrado problemas de cacería furtiva.

- **Reserva Privada Arroyo Blanco**

Superficie 5.714 has.

Subsistema Privado

- **Reserva Privada Golondrina I**

Departamento: Presidente Hayes.

Superficie: 5.497 has

Administración Privada

Situación socio-económica característica:

En el establecimiento donde se encuentra ubicada la reserva propuesta se desarrolla la ganadería (cría y engorde) utilizando generalmente las sabanas naturales. La actividad se realiza con alto grado de tecnificación (plantel seleccionado, inseminación artificial, vacunaciones, suplementaciones, etc.) También se realizan cultivos de consumo. La madera utilizada como fuente de energía y como materia prima para la elaboración de postes, procede de árboles caídos o secos y generalmente es empleada en la construcción de infraestructuras en los retiros. La cacería se halla prohibida en todo el establecimiento, realizándose control y vigilancia. Sin embargo existe cacería de subsistencia practicada por indígenas de la zona, como así también cacería furtiva.

• **Parque Nacional Ybycui (Río Paraguay / Asunción)**

Departamento de Paraguari

Superficie 5.000 has.

Año 1973

Centros Poblados Cercanos: Ybycui, La Colmena, Mbuyapey, Acahay

Para su mejor administración el Parque Nacional Ybycui se halla subdividido en 7 zonas de manejo: de uso extensivo, histórica, de uso especial, de recuperación, primitiva y primitiva intangible usted podrá encontrar una descripción de los posibles usos de cada zona en el centro de visitantes que se halla ubicado en la zona de uso intensivo (Área Recreativa).

Características

Senderos Altos Minas, Guaraní y Escondido

Centro de Interpretación Ambiental

Salto Mbocaruzu 1 (Cabalgatas)

Senderismo Arroyo Karai-mi

Recursos Históricos y Culturales

En la zona se encuentran asentadas las ruinas reconstruidas de la 1° fundición de hierro del Paraguay y de Sudamérica, conocida con el nombre de "La Rosada". La misma funcionó por espacio de 18 años, desde 1850 hasta 1868, año en que fue destruida por las tropas Uruguayas y Brasileñas durante la Guerra contra la Triple Alianza.

Las ruinas que hoy se pueden apreciar en la zona histórica, fueron reconstruidas en su totalidad sobre planos y cimientos originales. Cuenta además de un Museo de fundición de hierro de la época.

Información de Interés: Horario de atención a los visitantes: de 07:30 hs a 18:00 Hs (de Octubre a Marzo) y de 8:00 a 17:00 Hs (de Abril a Septiembre). El registro de visitantes se realiza en las oficinas de la Secretaría del Ambiente.

Marco legal principal: Ley N°352 de Áreas Silvestre Protegidas. La administración de parques no cuenta con servicios de expendio.

- **Monumento Natural Acahay**

Departamento de Paraguari

Superficie 2.500 has.

Año 1992

Centros Poblados Cercanos: Acahay, R. Gonzalez, Quiindi

- **Parque Nacional Ñanducay (Río Parana / Ciudad del Este)**

Departamento de Alto Paraná

Superficie 2.000 has.

Año 1993

Centros Poblados Cercanos: Ñacunday, Pto. Torocua, Pto. Itaipyté

Rasgos Naturales y Aspectos Relevantes

Reúne una de las últimas muestras del bosque alto semicaducifolio, característicos del Alto Paraná. También protege al Salto Ñacunday de la gran belleza escénica como así mismo algunos cursos y nacientes de agua y un tramo del río Ñacunday. Debido a las esporádicas y no con datos biológicos sistemáticos, se estima que existen diversas especies de aves, reptiles y anfibios. Asimismo, el área contendría especies mamíferos pequeños.

Se estima que ya no se encuentran especies raras o en peligro, ni características. No se tienen datos de la cantidad de personas que visitan el área pero según referencias el número de visitantes aumenta en los meses de verano. El área soporta una alta presión por agropecuarios, encontrándose alterados algunos sectores de la unidad.

- **Reserva Nacional del Kuri'y (Río Parana / Ciudad del Este)**

Departamento de Alto Paraná

Superficie 200 has.

Año 1973

Centros Poblados Cercanos: Sta. Rosa del Monday

- **Monumento Científico Moisés Bertoni (Río Paraná)**

Departamento de Alto Paraná

El Monumento Científico Moisés Bertoni se halla ubicado en el Departamento de Alto Paraná, a 26 Km de Ciudad del Este, a 20 km de Pite. Franco y aproximadamente a 360 km de Asunción.

Superficie 199 has.

Año 1995

Centros Poblados Cercanos: Pto. Franco, C. del Este, Cedrales

Recursos Históricos y Culturales

El legado más importante del sabio suizo, es el cultural, resultando un

apasionante viaje el conocimiento de su vida y la multiforme acción del Dr. Moisés Santiago Bertoni.

La obra monumental del sabio que se aposentó en la selva alto paranaense en un tiempo ya alejado, en 1884, en donde cabe solo agregar que han sido avaladas por una experiencia vivida de la realidad de estas regiones del subtrópico que reciben características comunes a otras iguales latitudes, sumando a esa práctica los conocimientos técnicos que trajo como bagaje invaluable de su pueblo de origen.

Mas de 40.000 volúmenes de la obra del sabio, pocos de ellos publicados, su museo con mas de 21.000 especies zoológicas, mas de 6.000 especies vegetales clasificadas, muestras arqueológicas invaluables, instrumentos científicos, vestigios de su imprenta creada y manejada personalmente.

Recursos Naturales

El MCMSB resguarda parte del bosque alto húmedo, semicaducifolio con predominancia del palmito (*Euterpe edulis*) y el Kuri y (*Araucaria angustifolia*), especie en peligro de extinción, también se encuentran el cedro, guatambú y otros.

Posee áreas fuertemente alteradas, donde la vegetación exótica reemplazo casi totalmente a la nativa, existente mas del 60% de especies forestales introducidas que fueron objeto de investigación del sabio.

De acuerdo al registro histórico eran comunes en la zona el Tirica (*Felis tigrina*), Margay (*Felis Weidi*), Karaguare (*Tamandua tetradactyla*).

Con relación a la fauna se destaca algunas especies como el Tucán pico manchado (*selenidera maculirostri*), Mylu (*Crax fasciolata*), monos y carpinchos (*Hidrochaelis hidrochaelis*).

Información de Interés: Horario de visita de 07:30 a 18:00 hs. (de Octubre a Marzo), y de 08:00 a 17:00 (de Abril a Setiembre). El registro de visitantes: se realiza en las Oficinas de la SEAM.

Permiso de Investigación o colecta de materiales: SEAM, Marco legal principal: Ley N°352 del Áreas Silvestres Protegidas.

La administración del Parque no cuenta con servicio de expendio.

- **Monumentos Naturales Cerros Koi y Chorori**

Departamento de Central

Superficie 30 has.

Año 1993

Centros Poblados Cercanos: Areguá, Capiatá, Luque

- **Reserva Ecológica Pozo Hondo (río Bermejo / Prov. Formosa)**

Departamento del Boquerón

Superficie El Boquerón

Situación socio-económica característica:

En la zona se practica la ganadería extensiva. La única actividad forestal es la extracción de palo santo. Los indígenas de la zona realizan cacería y pesca de subsistencia, también acceden al área cazadores deportivos. Los lugareños emplean especies de la flora para construcciones, postes y como fuentes de energía.

Conclusiones:

- Paraguay cuenta con
20 Parques Nacionales
12 Reserva (nacionales y privadas)
3 Monumentos (naturales y científico)
1 Refugio ecológico
- Varios de ellos son extensos
- Las comunidades aborígenes los habitan
- La fauna es similar a la formoseña
- En algunas zonas su topografía es diferente (estribaciones del macizo de Brasilia)
- Tienen restos arqueológicos valorables.
- La transportación aérea de los turistas del hemisferio norte a Asunción, es de menor duración que a Buenos Aires y cuentan con distintas aerolíneas

que arriban a dicho aeropuerto.

4.1.3. Turismo de estancias en Paraguay

El turismo de estancia cuenta con la infraestructura suficiente para albergar a todas aquellas personas que quieran embarcarse en una gran aventura muy cerca de la naturaleza y que sepan y puedan disfrutar de diversas actividades llamativas y sencillas como la pesca, fotografía, navegación, cabalgatas, campamentos, paseos y expediciones, siempre bajo la amabilidad paraguaya y el disfrute de una deliciosa gastronomía, que complacerá a los paladares más exigentes. Paraguay, sus amaneceres y puestas de sol, son una verdadera invitación a disfrutar del turismo de estancia, que ofrece maravillosos lugares.

Estancias

1. Estancia Quinta Ykuá Sati - Asunción

Ubicación:

Calle Evancio Perencio 2150- Pleno centro de Asunción.

Servicios :

La Quinta Ykuá Sati cuenta con todas las comodidades para seminarios, conferencias, retiros, etc., distribuidas en 6 hectáreas plenas de vegetación.

Cuenta con bungalows, comedor con capacidad para 200 personas, sala de conferencia para 450 personas.

Actividades:

Caminatas en reservas de bosque. Paseos para disfrutar de la naturaleza y encontrar la tranquilidad que solo el campo le ofrece.

Contacto

Reservas- Propietarios: María Herminia de Ibarra

Teléfonos: + 595 21 601 230 / 600 058

Celular. + 595 (0) 971 279 300

E-mail: ibarroca@highway.com.py

2. *Estancia Oñondivemi – Central, 25 Km de Asunción*

Ubicación:

La Granja Educativa Oñondivemi se encuentra sobre la Ruta 1 en J.A. Saldívar poco menos de 30 minutos de viaje de Asunción.

Oñondivemi que significa "muy juntos" en guaraní tiene 35 hectáreas donde uno puede realizar todo tipo de actividades ecológicas

Servicios:

La Cabaña: Cuenta con dos habitaciones (capacidad para 5 personas), aire acondicionado, baño privado, calefón y TV

Los Cuartos Coloniales: Cuenta con dos habitaciones (capacidad para personas), ventiladores de techo, baño social, calefón.

Campo de deportes, piscina, Biblioteca, Museo de artesanía y de antiguas costumbres

Videoteca con TV Satelital. Tambo, Porcinocultura y Apicultura

Actividades:

Caminatas por senderos, caminatas nocturnas guiadas, paseos en tractor, paseos a caballo y en carruaje, pesca en estanque. Arreo de animales Ordeño de vacas Hipismo Fútbol Volley. Observación de diferentes animales silvestres y domésticos tales como: venados, carpinchos, avestruces, jacarés, monos, loros, patillos, cigüeñas, pájaro campana, armadillos, etc

Contacto

Reservas - Propietarios

Rafael Valdéz

Feliciana Bobadilla de Valdéz

Teléfonos: + 595 295 20344 + 595 981 441460

Fax: + 595 21 520217

E-mail: onondivemi@yahoo.com

3. *Estancia San Guillermo– a 35 Kms. de Asunción*

Ubicación:

Emboscada, Depto. Cordillera – Por Ruta III, a 45 min. de Asunción y a 20 min. del aeropuerto Silvio Pettrossi. Un lugar histórico de notable

belleza natural, rodeada por los ríos Paraguay y PIRIBEBUY, dan un ambiente de paz y aventura.

Servicios :

La Cabaña San Guillermo cuenta con habitaciones climatizadas, baño privado, amplias galerías y vista al río. También una hermosa pileta cascada. Amplio quincho comedor cerrado, ideal para eventos, seminarios, recepciones, etc. Quincho abierto: para disfrutar de la naturaleza y la excelente gastronomía campestre. Canchas de fútbol y volley. Mesa de ping pong, billar gol.

Actividades:

Pesca deportiva, frecuente en la zona por sus excelentes ejemplares. Visita al puerto de pescadores. Arroyos. Cabalgatas. Caminatas. Safari fotográfico. Paseos en sulky. Deportes. Visita a la Iglesia Franciscana en la ciudad de Emboscada. Visita a lugares históricos de la zona. Tareas rurales, como ordeño de vacas, marcación sanitación, etc.

Contacto

Reservas

Propietario: Martha Baumann de Insfrán

Tel.: + 595 21 446 630

Cel. + 595 (0) 981 410 542

E-mail: marbains@hotmail.com

4. *Estancia Los Manantiales- a 54 kms de Asunción*

Ubicación:

Establecimiento ubicado a 55 Km. de Asunción, en la zona de la Cordillera de los Altos, sobre ruta asfaltada que une la ciudad de Caacupé con Tobatí rodeado de arroyos, serranías y Cerros (Cerro Tobatí, Cerro Cabaju y otros), creando una vista y un paisaje majestuoso.

Caacupé capital espiritual de la república, donde se venera a la Virgen del mismo nombre cada 8 de Diciembre se reúne a miles de peregrinantes. Tobatí pueblo que originalmente fueron reducciones indígenas de los Franciscanos, hoy es centro de artesanías en madera, barro y cuero.

Servicios

4 hab. – 16 pax / baño privado y compartido

Este establecimiento pertenece a la familia Pino desde hace más de cuatro generaciones, se cuenta con lo Títulos de Propiedad Originales del tiempo de la Colonia y de Los López a los que los visitantes podrán acceder. El casco es una construcción de piedra, de principios de siglo a la cual se anexaron otras dependencias manteniendo el estilo. Este lugar es ideal para el reposo y la recreación, para tener un contacto profundo con la naturaleza. Además cuenta con cómodas habitaciones de estilo campestre.

Actividades: Antigua casa de piedra, Cabalgatas, caminatas, trekking, paseos en carretas, sulky, arroyos con saltos de agua cristalina, ordeño

Contacto :

Mirian Pino

Tel (595-21)497-028

e-mail pstopino@pla.net.py

5. *Estancia Rancho Rafael de Jesús- a 55 Km. de Asunción*

6. *Estancia Cerro León – a 57 Km. de Asunción*

Ubicación: Pirayú, Depto de Paraguarí- 57 Km. de Asunción

Servicios: Para pasar el día en medio de la naturaleza, disfrutar del campo, con almuerzos campestres

Actividades : Casco antiguo, caminatas, trekking, visitas a sitios históricos como al cuartel del ejército Paraguayo en la Guerra contra la Triple Alianza, tareas rurales, ordeño de vacas, marcación, rodeo, trabajos d corral, safaris fotográficos, paseos en sulky, paseo Guardia Cué, asado a la estaca, almuerzo campestre

Contacto

Reservas

Tel: + 595 21 201 702

+ 595 21448 164

Fax: + 595 21 495 209

Cel. + 595 (0) 981 447 075

E-mail: teresagross@mixmail.com

7. *Estancia La Lilia– 57 Km. de Asunción*

Ubicación:

Departamento de Paraguari en Pirayú.

Servicios :

Cuenta con 3 habitaciones con 4 camas cada uno, aire acondicionado y baño privado, agua fría y caliente, sábanas, frazadas y toallas

Hamacas en corredores Juegos de mesa. Quincho

Actividades:

Marcación, ordeño, sanitación, inseminación artificial, vacunación. Cabalgata. Caminata. Paseos en carreta. Además de piscina de natación y la visita a los lugares históricos, primer campamento de López, en esta estancia se encuentra el museo ex- Estado Mayor del Mcal. López así como un cementerio, y el arroyo Madama donde la Sra. de López Madame Lynch solía pasar largas horas.

Contacto

Propietario: Susana Romero de Puentes

Tel.: + 595 21 222 499

Cel.+ 595 (0) 981 466 941 Cel.+ 595 (0) 981 401 650 Cel.+ 595 (0) 981 426 004

E-mail: susana@rieder.net.py

8. *Estancia Aventura –a 62 Km. de Asunción*

Ubicación:

Ytu Guazú-Caacupé, depto. de Cordillera-

Servicios :

Instalaciones modernas

Actividades:

Cancha de Tenis, cabalgatas, equitación, natación

Contacto

9. Estancia Don Fortunato - a 80 Km. de Asunción

Ñeembucú

10. Estancia La Quinta Turismo Rural – Km. 82.5 de Asunción

Ubicación:

Ruta Piribebuy. La tranquilidad de Chololo, la belleza del Salto Pirareta, el cerro de Paraguari conocido por ser el punto principal de los amantes del ala delta, la heroica ciudad de Piribebuy y su río, entre otros.

Servicios :

Cabañas con capacidad para 6 personas. Suites para 2,3,4, personas totalmente equipadas

Salón para conferencias para 60 pers. equipado Teléfono, fax, equipo de audio y video, DVD, TV, fotocopiadoras. Computador *con* acceso full a Internet (Wireless), retroproyector, pizarrones, sillas y mesas, kitchinett

Salón comedor, salón de juegos deportes, juegos de mesa: pool, ping-pong, sala de TV, Piscinas, una semi olímpica con hidromasajes y una pequeña para niños

Quinchos, hamacas paraguayas,

Actividades:

Sala de ordeño, caballos para cabalgatas, paseos en sulky

Caminatas, trekking

Contacto

Tel/ Fax (0981)- 432-879 (telefax)

Tel (0971) 117-444 /117-555

E-mail admin@laquinta.com.py

11. Estancia Isla Negra - 128 Km. de Asunción

Ubicación: Nueva Londres,

12. Estancia Santa Clara —141 Km. de Asunción

Ubicación:

Santa Clara es un establecimiento ganadero y turístico de 2.100 has., ubicado en Caapucú, Depto de Paraguari por Ruta 1. Es un lugar de mucha paz y belleza, rodeado de interminables cerros y llanuras, donde uno se siente en contacto pleno y armonioso con la naturaleza.

Servicios:

4 dormitorios con baño privado, agua fría y caliente, sábanas, frazadas y toallas (12 a 15 personas) TV en la sala

Equipo de música

Hamacas en corredores

Pequeña biblioteca con libros en español, francés e inglés.

Juegos de mesa. Quincho

Actividades:

Casco antiguo, piscina, quincho; cabalgatas al cerro, al monte y arroyo; ordeño de vacas y búfalos asiáticos; paseos en sulky y bicicleta; mini zoológico, safaris fotográficos, observación de aves; chanchas para fútbol y volley

Contactos

Tel / fax: + 595 21 605729

Cel: + 595 (0) 981 405020

Cel: + 595 (0) 981 426849

Cel. + 595 (0) 971 338260

E-mail: vale@pla.net.py

Web: www.estanciasantaclara.com

13. Estancia Don Emilio - Coronel Oviedo, 149 Km. de Asunción

Ubicación:

Don Emilio se encuentra en un entorno apacible, donde la naturaleza acoge en todo su esplendor. Ubicado en Cnel. Oviedo en el Departamento de Caaguazú, a 138 kms. de Asunción. De las 4.500 hectáreas de la estancia incluyen las 1.000 hectáreas de bosques naturales de toda la zona. A la

estancia se accede en vehículos por caminos (de todo tipo) o en avión (el aeropuerto regional se encuentra lindado con la propiedad).

Servicios :

Dos amplias habitaciones triples con baños antiguos.

Una amplia habitación triple.*

Una amplia habitación cuádruple con habitación doble contiguo.

Una habitación simple fuera del casco principal.

*Estas habitaciones comparten dos SS.HH., diferenciados (hombre/ mujer) cada SS.HH. cuenta con tres boxes (dos inodoros y una ducha).

Un comedor para doce personas con una cocina contigua en casco principal.

Un amplio living con chimenea, en casco principal.

El casco principal cuenta con un amplio corredor jeré (circunvalatorio) propio del estilo de principios del siglo XX. El mobiliario es de la época, acorde a la construcción.

Rodeando el casco principal se encuentra un hermoso parque con cicas, mangos, cedro, y samuú centenario, también cuenta con una magnífica colección de orquídeas nativas. Anexo al jardín cuenta con una huerta orgánica.

Actividades:

Ordeño, rodeo, marcación, sanación, palpación, inseminación artificial, vacunación, etc. del ganado que está formado por toros, vacas de cría, caballos montados, ovejas y cerdos. Además se elaboran quesos y dulces de manera artesanal.

Al lado del galpón se encuentran todas las aves de corral (patos, gansos, guineas, gallinas, etc.

La estancia cuenta con las 1.000 has. de bosque nativo de la zona, dentro de la propiedad como zona privada, durante el recorrido ya sea se pueden observar mariposas, aves, venados, monos, etc. en estado natural

A 16 minutos se encuentra el río Tebicuary-mi con sus hermosas playas de arena.

A 20 minutos se encuentra el pintoresco pueblo de Yataity, cuna del aho-poí

(bordado a mano de tela hilada a mano de puro algodón).

A 20 minutos se encuentra el ingenioso azucarero y planta alcoholera de Mauricio José Troche, rodeado de cañaverales.

A 25 minutos se encuentra la colonia Independencia (de colonos alemanes) con maravillosas vistas de la cordillera del Ybyturuzú.

Se encuentra cerca dos polos de desarrollo, las ciudades de Coronel Oviedo y Villarrica.

Dependiendo del número de personas, la estancia ofrece conjunto típico de Arpa y Guitarra, baile de la botella y bordadoras de aho-poí.

Contacto

Reservas Propietarios: Inés y Magabi Sarubbi

Tel.: + 595 21 603 994

+ 595 21 660 791

Fax: + 595 21 662 439

Cel. + 595 (0) 981 507 105

E-mail: janguelo@rieder.net.py

14. Estancia Granja Ecológica Ñemity –a 150 Km. de Asunción

Ubicación:

Ruta 8- Yataity, Depto Guaira

Servicios :

Área de camping; alojamiento en habitaciones confortables;

Actividades:

Tareas rurales; cabalgatas; Paseos en carumbé, carro polaco y carreta;
piscina

Caminatas

Ordeño de vacas, esquilaje de ovejas

Preparación de humus de lombrices

Contacto

15. Estancia Loma Linda, a 260 Km de Asunción

Ubicación:

Ubicada en el Departamento de Caazapá, en la zona de las antiguas estancias de los Misioneros Franciscanos.

Servicios :

Las habitaciones son muy confortables, el buen gusto y lo rústico se combinan, todas con vista al campo.

La gastronomía es al estilo campestre elaborada con carnes, verduras y frutas producidas en la estancia. Cuenta con un gran parque con añejos árboles, piscina y una Iglesia "Perpetuo Socorro"

Actividades:

Cancha volleyball, piscina, paseos en carreta estirada por bueyes o en carro. Caminatas y cabalgatas o simplemente disfrutar de la naturaleza en una hamaca paraguaya bajo los árboles y la inmensa vegetación.

Contacto

16. Estancia Golondrina – a 242 Km. de Asunción

Ubicación:

Abai- Caazapá

Actividades:

Reserva Natural Ypetí-senderos auto guiados; áreas agrícolas, ganaderas e industriales- silos, desmontadoras; Canchas deportivas; capilla; escuela; asentamiento indígena Mlby'a; pesca y paseos por el río Monday; Cabalgatas y caminatas

Contacto

17. Estancia Agroganadera Jejuí - Distrito de Choré – Depto. San Pedro a 290 km

Ubicación:

Desde Asunción: Ruta II Mcal. Estigarribia hasta la ciudad de Cnel. Oviedo, luego Ruta III Gral. Elizardo Aquino hasta el kilómetro 291. Camino totalmente asfaltado hasta el establecimiento.

Servicios

Camas distribuidas en habitaciones, con baño privado, agua fría y caliente, aire

acondicionado, teléfono en cada habitación. Vista al río Jejuí. Dos líneas telefónicas permanentes. Central telefónica Equipo de comunicación por radio. Energía eléctrica de ANDE y generador propio. Agua corriente con motores.

Equipo de TV con videocasetera, TV satelital. Salón multiuso tipo quincho de 450 m2. con baños, parrilla y vista al río Jejuí. Cancha de tenis. Cancha de fútbol. Cancha de voleibol. Dos arroyos represados, aptos para baño y natación. Kiosco de venta de artículos primarios y souvenirs. Servicio de lavandería.

Actividades:

Participación en actividades rurales (ordeñe, recorrida de campos, etc.)

Paseos a caballo.

Pesca desde la ribera (a 50 m. de las habitaciones). Paseo o pesca en lancha por el río Jejuí (opcional con pago extra)

Práctica de deportes al aire libre (tenis, fútbol, voleibol). Tenis de mesa. Billar.

Juegos de mesa (barajas, ajedrez, dominó, generala, etc.). Peña musical.

Establecimiento rural dedicado a la agricultura y la ganadería, abre sus puertas al turismo rural, invitando a quienes quieran participar de actividades propias del campo, practicar deportes o simplemente descansar y pasar unos días en contacto con la naturaleza.

Un lugar de ensueño, sobre la ribera del caudaloso río Jejuí con abundante pesca y condiciones excelentes para paseos y excursiones. Una adecuada infraestructura invita al descanso y a la práctica de deportes al aire libre.

El río Jejuí tiene condiciones especiales para la navegación, la práctica de deportes acuáticos, como pesca, paseos en barco, deslizadora, jet ski. En las épocas de pesca abunda el dorado, pico de pato, solalinde, tres puntos y otros peces.

Posee canchas de fútbol, tenis, voleibol, También se puede practicar el ping pong, billar y otros juegos de mesa.

Otras actividades que se pueden desarrollar son caminatas, paseos a caballo, en carreta, en vehículos. Así como la participación de actividades propias del campo, como ordeñe, rodeo, vacunación, marcación y visitas a pequeñas

Contacto

Dirección Oficina Central: Telmo Aquino 4068

Asunción - Paraguay

Teléfono +595 (21) 600 227

Fax +595 (21) 612 557

E-mail: jeiui@coinco.com.py

18. Estancia Laguna Blanca – a 362 Km. de Asunción

Ubicación:

Nueva Germania-San Pedro,

Servicios :

Camping, playa, canchas de volley y futbol,

Actividades:

Pesca, buceo, natación, safaris fotográficos, paseos en bote y a caballo

19. Estancia Cruce Los Pioneros – a 415 Km. de Asunción

Ubicación: Chaco-Boquerón,

20. Estancia Santa Herminia –a 500 Km. de Asunción

Ubicación: Chaco Oeste

Conclusiones:

- Existen estancias muy cercanas a Asunción.
- Algunas ostentan confort.
- Otras cuentan con salones para convenciones.
- La mayoría de las reservas se realizan desde Asunción.
- Hacen eje en las actividades en la naturaleza.
- Existe una red de estancias de Paraguay.
- Algunas tiene páginas Web
- Las estancias que podrían competir en segmentos internacionales, sólo por su situación de cercanía a Asunción, son

Estancia Quinta Ykuá Sati - Asunción

Estancia Quinta Ykuá Sati - Asunción
Estancia San Guillermo– a 35 Kms. de Asunción
Estancia Los Manantiales- a 54 kms de Asunción
Estancia Rancho Rafael de Jesús- a 55 Km. de Asunción
Estancia Cerro León – a 57 Km. de Asunción
Estancia La Lilia– 57 Km. de Asunción
Estancia Aventura –a 62 Km. de Asunción
Estancia Don Fortunato - a 80 Km. de Asunción
Estancia La Quinta Turismo Rural – Km. 82.5 de Asunción
Estancia Isla Negra - 128 Km. de Asunción
Estancia Santa Clara —141 Km. de Asunción

4.1.4. Brasil y sus atractivos de Naturaleza

El Pantanal

Características Generales

El Pantanal de Mato Grosso, con una extensión de 250 mil km², es una de las mayores áreas anegadas y planicies de sedimentación del mundo. Ocupa una gran parte del centro oeste brasileño y se extiende por la Argentina, Bolivia y Paraguay, donde recibe diferentes denominaciones.

El Pantanal es una inmensa cuenca intercontinental, delimitada por la Planicie o Planalto Brasileño al este, por las Chapadas Matogrosences al norte, y por una cadena de morros y tierras altas del Macizo Andino al oeste. Por lo tanto, puede ser considerado el más grande delta interno, donde se acumulan las aguas del Alto Paraguay como un gran número de ríos que desembocan en el Planalto. A través del río Paraguay, el Pantanal esta íntimamente ligado a la gran cuenca del río Paraná y río de La Plata.

El Pantanal puede ser, con justicia, considerado la mayor ventana de evaporación de agua del mundo. Toda la vida económica del Pantanal está ligada a este sistema de inundaciones.

En el paisaje del pantanal, se altera profundamente por las dos estaciones bien definidas del año: la seca y la lluviosa.. Durante la estación seca, los

extensos campos están cubiertos predominantemente por gramíneas y vegetación del cerrado, el agua de la superficie llega a escasear y es muy poca en los ríos, en las grandes lagunas próximas a los ríos y en algunas lagunas menores y bañados de las áreas más bajas de la planicie. En muchas localidades se hace necesario buscar los estanques subterráneos, utilizando bombas manuales y molinos de viento para garantizar el suministro a las casas y bebederos de los animales domésticos.

El tono pardo-amarillo de la vegetación reseca es sustituido por el verde de los terrenos más próximos al agua superficial abastecida por el lecho freático. Las primeras lluvias de la estación caen sobre un lecho seco poroso y son fácilmente absorbidas. Con el constante humedecimiento de la tierra la planicie se torna rápidamente verde debido al rebrotamiento de numerosas especies resistentes a la falta de agua de los meses de sequedad.

En pocos días no sólo se encharca sino consigue absorber más agua de lluvia que pasa a verter a los bañados, a los lagos y trasvasar los lechos más rasos. Este gran aumento periódico de la red hídrica en el Pantanal, en los bajos declives de la planicie y las dificultades de estancamiento de las aguas por el encharcamiento, son las responsables de las inundaciones de las áreas más bajas, confiriéndole a la región un aspecto de un inmenso mar interior. Solamente en los terrenos más altos y en los morros aislados, sobresalen como islas cubiertas de vegetación., donde muchos animales se refugian en procura de abrigo contra la subida de las aguas.

En esta época se torna difícil viajar por el Pantanal por que muchas de las entradas están anegadas e intransitables. Los transportes de moradores de la región se limitan a caballos y embarcaciones, y en muchas de las estancias -fazendas-, y poblaciones locales de las áreas bajas quedan aisladas de los centros de abastecimiento, y su acceso muchas veces sólo se puede hacer por barco o avión.

Esta región es un interesante paraíso acuático en un área de clima continental semi-árido a árido. Por el abundante lecho freático y los aluviones dejados por los afluentes, hace que la vegetación terrestre sea muy parecida al cerrado del nordeste y al Chaco Boliviano. Igualmente, es rica en fauna de

aves y mamíferos que dependen en su gran mayoría de una alimentación

El Pantanal puede ser visto, como una grande y dinámica interfase entre el mundo acuático y terrestre. La vegetación acuática es fundamental para la vida del pantanal. Las plantas flotantes son las principales productores primarios de las aguas del Pantanal.

Inmensas áreas están cubiertas por "batume" plantas flotantes tal como el aguapé (*Eichhornia*) y la *Salvinia* entre otras. Llevadas por los ríos, estas plantas constituyen verdaderas islas flotantes, como camalotes. Después de las inundaciones, la capa de lodo nutritivo permite el desarrollo de una rica vegetación de hierbas.

La palmera Carandá (*Copernicia australis*) se extiende en extensas formaciones sobre las áreas que cubren las inundaciones pero permanecen secas durante el invierno, donde se inicia el pantanal.

El Pantanal, formado ipês rojos (*Tabebuia*, localmente llamada piuva), son típicos. Esta región es un poco más elevada, con áreas inundables, con una vegetación característica del cerrado.

Hay áreas en el Pantanal, con matas densas y sombrías (como *Piptadenia*, *Bombax*, *Magonia*, *Guazuma*). En torno a las márgenes más elevadas de los ríos aparece la palmera acuri (*Attalea principes*), formando una selva en galería conjuntamente con otros árboles como pau-de-novato (*Triplaris formicosa*), el embaúba (*Cecropia*), el genipapo (*Genipa*) y el figueiras (*Ficus*). En los puntos más altos de los morros aparece una vegetación semejante a la caatinga, como bromeliácea *Dyckia* como *catus cansanção* e *mandacaru* (*Cereus*).

El pasado geológico permitió al Pantanal reconstruir mucho mejor el cruce de intercambio de flora y fauna acuática de América del Sur. Actualmente esta habitado por una variedad de organismos amazónicos del sur. Siendo principalmente un corredor de intercambios, abriga una fauna endémica rica, como la del Amazonas en cantidad, variedad y características.

El Pantanal ofrece al visitante una variedad de paisajes abiertos plenos de grandes poblaciones de animales, cuya alimentación depende de la fase acuática. Asimismo, los lagos, la micro flora y la micro fauna permiten el

desarrollo de ricas poblaciones de moluscos y conchas que sustentan una variedad de predadores, como aves y reptiles.

El número de cardúmenes de pitu, una de las varias especies de cangrejos, posee una importancia económica indirecta: sirven de carnada para los pescadores. Entre los peces abundantes, encontramos corumbatá, pacú, cascudo, pintado, dorado, jaú y las pirañas. Entre los comedores de vegetación acuática se destacan grandes poblaciones de capivaras o carpinchos y los búfalos.

Los yacarés también juegan un papel importante en las aguas del pantanal donde funcionan como regulares predadores de la fauna piscícola y como agentes relevantes del ciclaje de nutrientes. Donde hay muchos yacarés son encontradas pocas pirañas.

Otro importante predador acuático y semi terrestre es el sucuri, cobra injustamente perseguida por los pantaneiros. Las cobras son escasas en el Pantanal, principalmente en áreas inundadas. Hay más cobras de agua, jararacas y boipevaçu.

Las aves del Pantanal son uno de los mayores atractivos. Reunidas en enormes concentraciones, exploran los recursos alimenticios acuáticos. El tuiuiú, de cabeza negra, el colhereiro, además de las garzas biguás y patos, son los más vistosos.

Un espectáculo admirable es acompañar a las aves en la noche o al amanecer en sus dormitorios a la ribera de los ríos, donde pasan las noches. Aves típicas del Pantanal son también el aracuã-do-pantanal, a arará-azul.

El pequeño cardenal es un ave característica de este ecosistema. Una enorme abundancia de aves de rapiña, especialmente e caracará, reflejan la riqueza de esta especie animal. El gavião caramujeiro se alimenta de moluscos. Animales típicos del cerrado también se concentran en gran número en el Pantanal, atraídos por la abundancia de alimentos de las áreas anegadas.

Estas especies también aparecen dispersas en otras áreas del continente. El ciervo del pantanal, común de las ricas pasturas húmedas, puede ser visto acompañado por especies en pareja de ciervos del cerrado o por otros mamíferos, como el cachorro-vinagre, el anta, el caitetu y el pacá.

- *IBAMA- Instituto Brasileño de Medio Ambiente y de Recursos Naturales Renovables de Brasil*

El Instituto Brasileño de Medio Ambiente y de Recursos Naturales Renovables de Brasil es la agencia gubernamental encargada de ejecutar las políticas del ambiente en el ámbito del gobierno federal. Entre sus atribuciones tienen la función de coordinar y fomentar la conservación de los ambientes naturales representativos de los ecosistemas brasileiros.

El Sistema Nacional de Unidades de Conservación reconoce dos tipos de áreas protegidas:

- Unidades de Conservación de Uso Directo: destinadas a la conservación de la biodiversidad, donde se permite utilizar los recursos naturales de forma sustentable, estableciendo modelos de desarrollo.
- Unidades de Conservación de Uso Indirecto: destinadas a la conservación de la biodiversidad, la investigación científica, la educación ambiental y recreación.

Estas áreas protegidas suman el 4% del territorio brasileño, distribuidas en diferentes biomas.

Las Unidades de Uso Directo totalizan:

- 25 Áreas de Protección Ambiental (APA)
- 47 Florestas Nacionales (FLONA) ,
- 11 Reservas Extrativistas (RESEX) ,
- 19 Áreas de Relevante Interés Ecológico (AIRE's).

Constituyen las unidades de Uso Indirecto:

- 40 Parques Nacionales (PARNA),
- 24 Reservas Biológicas (REBIO),

5 Reservas Ecológicas (RESEC)

21 Estaciones Ecológicas (ESEC)

El Ecoturismo en los Parques Nacionales de Brasil

La propuesta de apertura de los Parques Administrados por el IBAMA al Ecoturismo a través del programa de Uso Público y Ecoturismo en Parques Nacionales – Oportunidades de Negocios, en su primera fase, pretende atraer inversiones para adecuar la infraestructura de los espacios y estimular las visitas públicas a los parques nacionales. Estas unidades de conservación representan por sus valores bio-socio-culturales, verdaderas escuelas conservacionistas.

El IBAMA entiende que el ecoturismo es una de actividad estratégica capaz de generar empleo, capacitación profesional y distribución de la riqueza en las poblaciones que habitan el entorno de la Unidades de Conservación. El ecoturismo posibilita la existencia de un gran programa de educación ambiental a través de la interacción entre turistas y naturaleza, ayuda a consolidar el patrimonio ambiental y puede hacer que los parques nacionales sean una puerta de entrada de turistas al Brasil.

El turismo es la mayor industria del planeta y el ecoturismo es el segmento que más crece. Cerca de un 20% al año. Brasil representa uno de los países más completos para la practica de actividades ligadas al ecoturismo

Los números de Instituto de Ecoturismo de Brasil muestra que en 1994 el ecoturismo produjo R\$ 2,2 billones. En 1995, esta cifra llegó a R\$ 3 billones, dando un salto 36% apenas en un año por encima de la media mundial del 20%. Se estima que para el 2005 el ecoturismo deberá mover 10.8 billones de reales en Brasil.

El Programa de Uso Público y Ecoturismo en los Parque Nacionales – Oportunidad de Negocios, tiene como objetivo principal actualizar los padrones de uso de estas unidades de conservación bajo la administración

federal, de forma de viabilizar el cumplimiento de sus finalidades básicas de preservación de los ecosistemas naturales, buscando en paralelo intensificar el aprovechamiento del patrimonio natural y cultural del país.

Al mismo tiempo, reconociendo los cambios de los valores sociales ligados al ambiente, reflejadas en el modo y las forma de hacer los viajes, con actividades que tienen que ver con la naturaleza como escenario. El programa busca dar una respuesta a la demanda de la sociedad que quiere un contacto directo con la naturaleza de los parques.

La renovación y mejora de la infraestructura de atención al turismo a través de inversiones de capital privado, representa la formula de financiamiento más adecuada, frente a la inexistencia de recursos públicos suficientes para la conservación de los ecosistemas.

La implementación del programa se verá en un sin número de beneficios para la sociedad como un todo, no sólo en términos de un mejor aprovechamiento del potencial turístico sino de una mejor conservación de los Parques Nacionales, como también en términos de generación de empleo, reducción del gasto público, aumento en la recaudación del gobierno y crear las condiciones para la reforma de la educación e investigación ambiental.

Conclusiones:

- Brasil cuenta con una visión diferente de la administración de sus espacios verdes.
- Sus parques y reservas tienen múltiples objetivos, pero el primordial es conservar la calidad de vida de sus pobladores y sus especies.
- Consideran importante la inversión de capitales para su sustentabilidad y la del turismo.
- El pantanal ha comenzado a comunicarse con pujanza, hecho se que se refuerza por el aval que supone la marca "Brasil". Cuenta con buenos servicios de transportación y alojamiento.

4.1.5. Región del Litoral -Argentina- y sus productos de Naturaleza

4.1.5.1 Provincia de Chaco

Parque Nacional Chaco

Ubicado en el Centro-este del Chaco, en los departamentos de Sargento Cabral y Presidente de la Plaza, en la localidad de Capitán Solari.

15.000 hectáreas, corresponde a la eco región del Chaco Húmedo, se pueden distinguir distintos ambientes como: montes, sabana con palma blanca, esteros y lagunas.

Se destacan los imponentes ejemplares de Quebracho Colorado Chaqueño, es imposible encontrar Quebrachales naturales fuera del Parque. También se observan las huellas de animales silvestres que se acercan a sus orillas para beber.

Servicios

Amplio sector sombreado para acampar, del que parten todas las sendas. Cuenta con sanitarios, mesas, fogones, agua potable y luz eléctrica.

Actividades

Avistaje de aves acuáticas en el Río Negro y la Laguna de Panza de Cabra.

Avistaje de Flora y Fauna por los Circuitos peatonales de:

- Sendero a las Lagunas Carpincho y Yacaré: a través de 3 Km. de selva ribereña del río Negro se llega a los miradores de estas lagunas.
- Sendero de flora: 1,5 Km., para conocer los árboles nativos de la zona.
- Camino vehicular a Laguna Panza de Cabra

Reserva Natural Estricta Colonia Benítez

Ubicado al Este de la provincia de Chaco, en el Departamento 1º de Mayo. Desde la ciudad de Resistencia se transitan 20 km. por la Ruta Nacional N° 11 hacia el norte, y luego de cruzar el río Tragadero, se gira hacia el este para

tomar un camino asfaltado que llega a la Estación Agropecuaria Colonia Benítez, entre cuyos límites está enmarcada la Reserva Natural Estricta de 7 ha. que pertenecen a la Estación Experimental Agropecuaria (EEA) de Colonia Benítez del Instituto Nacional de Tecnología Agropecuaria (INTA). Constituía un sector clausurado a la ganadería, donde no se permitió la modificación de la vegetación natural.

Esta Reserva Biológica cuenta con un completo catálogo de la flora del área, representativos del Chaco Húmedo o Chaco Oriental, con una chapita con número identificador, para que el visitante pueda reconocerlas fácilmente.

Dentro de sus límites se diferencian tres ambientes: un relicto de Monte en Galería con vegetación arbórea; un sector con vegetación arbustiva densa y numerosos cactus y una depresión ocupada por un estero de forma alargada o semilunar, de algún antiguo cauce del río.

Actividades: Avistaje de Flora

Parque Pampa del Indio

Ubicado en el norte de la provincia a 20 Km. de Pampa del Indio y a 220 Km. de Resistencia. 8633 Has. La vegetación arbórea ocupa la mayor superficie, estando ocupado el resto por abras, pampas, esteros y bañados. Su flora tiene especies propias de la región como Quebracho Colorado, Blanco o Algarrobo. Las características geográficas y climáticas de la región, han permitido que en este parque habiten una variedad de especies: Zorro, Guazuncho, oso hormiguero, Tapir, Tatú Mulita, Mono, Aguará Guazú.

En esta Reserva Biológica está prohibida cualquier actividad cinegética, como prohibida la inclusión de habitantes.

En este lugar se ubica el Escenario de la "Cabalgata de la Fe":

Servicios y Actividades

Camping con agua potable, luz eléctrica y parrillas. Ingreso y campamento en el parque gratuito. Senderos peatonales y vehiculares interiores, carteles indicadores.

Avistaje de Aves, Flora y Fauna.

Recepción de la Cabalgata de la Fe, que une en una peregrinación a caballo la localidad de Quitilipi hasta el Parque Provincial Pampa del Indio. Festival Popular.

El Impenetrable Chaqueño

Esta zona de 4.000.000 de has. está ubicada en el ángulo norte al NO de Chaco, y comprende el Departamento "General Güemes", en la localidad de Fuerte Esperanza.

Desde Presidencia Roque Sáenz Peña (se accede por las Rutas N° 16, 94 y 95) luego se toma la RN 95 a Tres Isletas y a Castelli, en el Km. 3 tomar a la izquierda (155 km.) por la ruta transchaco "Juana Azurduy" (de tierra, está en buenas condiciones). Desde Castelli es conveniente avanzar en vehículos 4x4.

Actividades

Travesías náuticas en lancha o catamarán por los ríos Teuco, Bermejo y Bermejito.

Travesías en 4x4 por lugares inhóspitos

Safari fotográfico

Avistaje de diversas especies de animales.

Campamentos.

Visitas a sitios históricos: las Reservas Naturales Loro Hablador y Fuerte Esperanza y comunidades aborígenes y criollas observando sus costumbres, compartiendo sus comidas típicas, apreciando sus diversos trabajos artesanales en cestería, barro cocido, cuero y madera

Isla del Cerrito

Ubicación:

Partiendo desde Resistencia a 53 Km, por Ruta Nacional N° 16 Nicolás de Avellaneda, girar a la izquierda antes del acceso al Puente General Belgrano y entrar a Ruta Provincial N° 63 camino por Puerto Antequera

Datos de interés:

Reserva Natural Provincial del Chaco de 12.000 ha. , ubicada en la conjunción

de los Ríos Paraná y Paraguay.

Población permanente de 1.400 Habitantes.

Por su ubicación geográfica fue muy disputada por los países limítrofes de Brasil, Paraguay y Argentina, y dentro de ésta por Corrientes y Chaco.

Fue sede de la Guerra de la Triple Alianza a mediados del Siglo XIX.

Capital de la Provincia del Chaco en 1876.

Desde la Isla se cruza al Paraguay y a Paso de la Patria – Corrientes.

Su Flor típica "El Seibo".

Cuenta con dos escuelas primarias, una escuela secundaria y un jardín de infantes. Es muy concurrida durante la "Fiesta Nacional de Pesca" que se realiza anualmente.

Posee una pequeña estructura para embarcadero de lanchas, destinada a facilitar la tarea del pescador.

Gran Playa habilitada.

Museo Histórico:

Teniendo en cuenta que la Isla del Cerrito ha sido considerada como el epicentro de la Guerra de la Triple Alianza, ya que por su ubicación geográfica, fue también el punto estratégico de la misma ya que está enclavada en la confluencia misma de los dos grandes ríos, como lo son el Paraná y Paraguay. Esta Historia sin duda ha creado la obligación del Gobierno de crear un Museo Histórico en la localidad, es por tal motivo que el mismo, decide el comienzo de la obra y su posterior inauguración durante el año 1996, y cuenta con más de 2000 piezas de la Guerra de la Triple Alianza, elementos éstos que fueron conseguidos con la activa participación de la comunidad isleña.

Características:

Se trata de un ambiente natural situado exactamente en la confluencia de los Ríos Paraná y Paraguay una de las esquinas fluviales más codiciadas de los pescadores deportivos, Declarada "Reserva Provincial", es un lugar apacible dotado de una amplia infraestructura turística, donde el turista puede disfrutar de la naturaleza en todo su esplendor, aves multicolores, selvas en galerías,

playas soleadas y donde además los ríos ofrecen excelentes condiciones para la pesca deportiva del Dorado, Surubí, Pacú, Manduré y otros.

Actividades

Es un lugar de ensueño que ofrece hacer safari fotográfico, caminatas, cabalgatas, pesca, camping, paseos en lancha y todo aquello que sea motivo de atracción para pasar un día al aire libre. Turismo de Aventura.

Ofrece otras alternativas como cabalgatas, trekking, y una excursión visitando la laguna Pora.

Alojamiento

- *Hostería del Sol:*

Tel: 03722 – 496268 Cel: 15605014

Capacidad: 25 habitaciones - 80 personas

Categoría: ***

Servicios:

Habitaciones con baño privado, cafetería, comedor, aire acondicionado, TV., teléfono, estacionamiento, lavado y planchado. Adicional por desayuno \$ 3,50.

Tarifas:

Hab. Single \$ 20,

Hab. Doble \$ 30,

Hab. Triple \$ 40,

Hab. Cuádruple \$ 50,

Hab. Matrimonial \$ 30,

Suite \$ 50.

Para Grupo de 10 ó más personas, se mantiene la tarifa e incluye una Excursión en Lancha.

Comedor

Régimen : Media pensión \$ 25 por persona

Pensión completa \$ 30 por persona

- *Albergues Municipales*

Tel. 03722 -496235/36 - Llamar al Consejo Municipal

Capacidad: 20 habitaciones - 100 personas

Servicios:

ropa de cama incluida, ventilador de techo, baño compartido, ducha con agua caliente.

Tarifas: Habitación hasta 5 camas \$ 20.

Abierto todo el año

- *Camping Municipal:*

Tel: 03722 - 496235 - 36.

Capacidad: 600 carpas c/estacionamiento

Servicios en el Camping:

Luz eléctrica, toma de luz individual, fogones, primeros auxilios, forestación, sanitarios (agua fría, caliente, duchas) bar confitería, restaurante, proveeduría, comedor, parrillas, piletas lavado (ropa, vajilla), mesas y sillas, correo, estacionamiento. Abierto todo el año

Actividades

Piletas de natación, balneario propio, pesca, canchas de fútbol, juegos de niños,

Tarifas: grupo familiar: 1 día \$ 5 / 2 días \$ 8.- / 3 días \$ 10.-

Pileta

Por día \$ 1. Se habilita a las 10 hs. y se cierra al mediodía luego se mantiene abierta hasta las 21 hs.

Transporte

- *Servicio de Transporte BULATUR*

Para trasladarse a la Isla del Cerrito, se cuenta con un servicio público de pasajeros que cumple la Empresa BULATUR,


Teléfono 03722 – 439708 / 496226

Sale desde frente al Banco Hipotecario Nacional

Lunes a viernes

Resistencia a Isla del Cerrito: a 5,30 hs. , 12,00 hs. y 21 hs.

Isla del Cerrito a Resistencia: a 07,15 hs., 14:00 hs y 18,30 hs.



Sábado

Resistencia a Isla del Cerrito: a 5:30 hs, 13:00 hs y 21:00 hs

Isla del Cerrito a Resistencia: a 7:15 hs, 14:45 hs. y 18:30 hs.

Domingo

Resistencia a Isla del Cerrito: 8:00 hs

Isla del Cerrito a Resistencia: 18:30 hs

Tarifa: ida y vuelta confirmada \$ 5

Por tramo \$ 3

Operadores de Servicios

Pesca

Alquiler de lanchas y equipos de pesca

Preguntar en: Dirección de Turismo de la Provincia del Chaco sito en calle Santa Fe N° 178 o a los teléfonos 03722-423547 y 438880

Guías de Pesca

Walter Dosso: J. M. Paz 246 Rcia. TEL: N°03722-15532472.

Daniel Quintero: Tel (03722) 15629317 Rcia.

Mario Pasarino: Isla del Cerrito. Tel (03722) 496202

Gustavo Pitteri: Bme. Mitre 641 . Rcia (03722) 425068- 15556170

Carlos Bravo: La Candelaria Pesca Tel. N° 03783-15663878 Ctes.

Alquiler de lanchas y equipos de pesca Precio estándar (los precios quedan sujetos a las contrataciones particulares)

Lancha y Guía: \$150 por día p/3 personas

+ nafta aprox. \$ 60 por día

+ equipos \$ 10 (caña y reel)

+ carnada \$ 15 a \$20

los artificiales ó señuelos si se pierden, se abonan aparte \$ 20 c/u

+ Comida p/ pescadores

- a. Lancha y Guía p/3 personas, nafta, equipos, señuelos (si se pierden, se paga) \$270.-

- + Comida p/ pescadores
- b. Si el turista posee la embarcación el Guía solo cuesta \$ 50 aproximadamente

Excursiones Náuticas

Excursión a la Isla del Cerrito y Banco de Arena en CATAMARÁN "ALIVIO I "

Salidas diarias desde Antequeras, Guardería "El Dorado"

Consultas. 03722 – 434622 / 15518899

Estancias de la Provincia de Chaco

Estancia La Vasconía

Localización: A 50 km. de Resistencia. Por ruta Nacional 89 – km 30 Dpto. Tapenagá

Dirección Postal: Av. Lavalle 874 – Resistencia C.P:3500

Teléfono: 03722-432266 Cel. 15603316

E-mail: lavasconia@hotmail.com

www.lavasconia.com.ar

Alojamiento: Bungalow para 12 plazas distribuidas en dos casas

Servicios y Actividades: Actividades agropecuarios, visitas las ruinas de La Forestal, cabalgatas, domas, canotaje, comidas típicas, ecoturismo, actividades folklóricas.

Estancia Monay

Localización: Paraje Mongay. A 6 km. de Las Palmas

Dirección Postal: Corrientes 176 - Resistencia. C.P: 3500:

Teléfono: 03722-425130

Alojamiento: Sin alojamiento

Servicios y Actividades: Actividades agropecuarias, ecoturismo, bailes típicos, payadores, Museo histórico de la Guerra de la Triple Alianza.

Estancia El Silencio

Localización: A 70 km. de Resistencia. Dpto. General San Martín. Por ruta Prov. N° 90

Dirección Postal: Corrientes 134 – Dpto. "B" – Resistencia

Teléfono: 03722-436622

E-mail: ndellamea@yahoo.com.ar

Alojamiento: Sin alojamiento

Servicios y Actividades: Cabalgatas, safari fotográfico, La historia inmigrante y de los primeros colonos se homenajea en esta Estancia.

Estancia Laguna Cora

Localización: Paraje El Tragadero (acceso a Isla del Cerrito) – 20 km. de Resistencia

Dirección Postal: Av. Sabín 317. -Resistencia

Teléfono: 03722-423780

Alojamiento: Cabaña artesanal para 8 plazas.

Servicios y Actividades: Ecoturismo – vivencias con la naturaleza – canotaje, comidas naturistas

Estancia Fortín Cué

Localización: Paraje Fortín Cardozo. A 40 km. de Resistencia

Dirección Postal: Sarmiento 171 – Dpto. "C" – Resistencia-. C.P:3500

Teléfono: 03722-424063

Alojamiento: En carpas

Servicios y Actividades: Agropecuarias, canotaje, visita a ruinas históricas

Estancia La Trinidad

Localización: Ruta 90 Paraje Loma Florida. Dpto. General San Martín. A 85 km de Resistencia

Dirección Postal: Cangallo 926 – Resistencia. C.P.3500

Teléfono: 03722-440997

E-mail: chacoaventuras@hotmail.com

Alojamiento: Alojamiento en casa rural para 5 personas a orillas del río

Guaycurú

Servicios y Actividades: Agropecuarias, ecoturismo, cabalgatas, excursiones en piragua y Mountain Bike.

Estancia Los Palmares

Localización: Ruta Nac. N°11, KM. 975. A 30 km. de Resistencia

Dirección Postal: Santa Fe 2.695 - Resistencia. C.P.:3500

Teléfono: 03722 – 464005 15536882

E-mail: lospalmares@arnet.com.ar silvanagn@arnet.com.ar

Alojamiento: Hasta 6 personas en habitaciones con baño privado

Servicios y Actividades: Agropecuarias, cabalgatas, piscina, pesca en los Ríos Salado o Saladito, observación de flora y fauna, ver cría de animales de granja, comidas típicas.

Estancia El Ocio

Localización: Campo Winter. Gral. J. J. De San Martín

Dirección: C. Pellegrini 381. Gral. J. J. De San Martín C.P.:3725

Teléfono: 03735 – 420268 15641664

Alojamiento: Carpas

Servicios y Actividades: Ganaderas y de granja, cabalgatas, canotaje.

Estancia Estación Forestal Plaza

Localización: Pcia. De La Plaza. I.N.T.A (Vivero Forestal)

Dirección Postal: Pcia. De La Plaza . Código Postal N° 353

Teléfono: 03734 – 420072 03734 – 420426 03734 – 15605284

E-mail : cagomez@Saenzpe.INTA.gov.ar

Alojamiento: 25 Plazas / carpas

Servicios y Actividades: Descanso y Relax en contacto con la naturaleza.

Caminatas con Observación de flora y fauna.

Estancia Tantanacuy (Reunión de Gente)

Localización: a 400 km de Resistencia –km 82 de la Ruta N° 9 “ Juana Azurdy,

Depto Almirante Brown

Contacto: Luis. E. Dellamea

Dirección Postal: Roque S. Peña 48 – Resistencia Cp3500

Teléfono: 0 3722 – 427661 15640705

Fax: 03732-42766

E-mail : edellamea@amet.com.ar

tantanacuy@hotmail.com

Alojamiento: 12 Plazas

Servicios y Actividades: Ecoturismo, caminatas de interpretación.

Reconocimiento de huellas. Observación del Cosmos. Laberinto natural.

Observación de la fauna y flora del Chaco seco.

Granjas

Granja Educativa Doña Josefina

Localización: Av. Soberanía Nacional 4700.A 5 km. de Resistencia

Dirección Postal: Casa 94, Manzana: H B° San Cayetano. Resistencia C.P:
3500

Teléfono: 03722-437423 15616392

Alojamiento: Carpas.

Servicios y Actividades: Bailes y cantos tradicionales, comidas regionales,
domas, observación de animales de granja.

Granja Mañic - Criadero de Ñandú

Localización: Colonia "El 54" – Makallé. Por Ruta Nacional 16. A 46 km. de
Resistencia

Dirección Postal: Ruta Nac. N°11, Colonia el 54. Makallé

Teléfono: 03722-446693 15612696

E- mail: manik@gigared2.com

Alojamiento: Carpas

Servicios y Actividades: Observación y charlas de crías de ñandúes,
cabalgatas, caminatas, safaris fotográficos.

Granja Génesis 2000 (Equipo recreativo, campestre y deportivo)

Localización: COTE LAI A 70 km. de Resistencia.

Dirección Postal: Cote Lai. Planta Urbana

Teléfono: 03722 - 472899 - 15622487

Alojamiento: Carpas

Servicios y Actividades: Caminatas guiadas, clases educativas, cabalgatas, paseo en carretas, comidas regionales.

Granja La Chacarera

Localización: Chacra 128- Parc. 1 Colonia Benítez- Dpto. 1° de Mayo

Dirección Postal: Zona Rural- Colonia Benitez

Teléfono: 03722-15603248

E-mail: lachacarera@yahoo.com

Alojamiento: Carpas

Servicios y Actividades: Juegos de aventura, campamentos, proyectos educativos, huerta.

Granja La Pituca

Localización: A 12 Km. de Resistencia. Paraje El Tropezón

Dirección Postal: Salta 435- Resistencia C.P: 3500

Teléfono: 03722-15644518 03722-15668191 03722-425748

Alojamiento: Sin Alojamiento

Servicios y Actividades: Programa "La vida en el campo".

Granja Lo Sé Todo

Localización: Dpto 1ro de Mayo. Colonia Benitez. A 14 km. de Resistencia

Dirección Postal: Liniers 798 -Resistencia. C. P:3500

Teléfono: 03722 – 435966

Alojamiento: Carpas

Servicios y Actividades: Campamentos, cabalgatas, observación de fauna y flora.

Granja Quinta La Paz

Localización: Ruta Nacional N°11 KM.1007. Resistencia

Dirección Postal: Monteagudo 945 – Resistencia C.P:3500

Teléfono: 03722 – 435462 03722 –15612689

Alojamiento: Sin Alojamiento

Servicios y Actividades: Visitas guiadas con explicación sobre la cría intensiva de ñandúes.

Cabaña y Granja Viento Norte

Localización: Chacra N° 18 Av. Prolongación (13 km. aprox. del centro de la localidad Villa Ángela

Dirección Postal: Manzana 60 – P11 B° San Pantaleón – Fontana CP3515

Teléfono: 03722 – 15645737 03735-430677 15921563

E-mail: danielaeceiza<granja_vientonorte@yahoo.com.ar

Alojamiento: Sin Alojamiento

Servicios y Actividades: visitas guiadas con trabajos de granja y huerta. Animales de granja, aves de corral exóticas, vacas lecheras. Refrigerio. Juegos recreativos. Productos artesanales.

Conclusiones:

- Chaco posee 2 Parques, uno nacional y una reserva.
- El impenetrable se ha comenzado a comunicar bien. Tiene varios operadores
- Cuenta con 10 estancias y 8 granjas (la mayoría cercanas a la ciudad Capital).
- Existen empresas chaqueñas que están operando Corrientes (esteros)

4.1.5.2. Provincia de Santa Fe

Sitio Jaaukanigás

Ubicado en el Departamento General Obligado, y limita al este con la

provincia de Corrientes, siendo el límite natural el centro del cauce del río Paraná y hacia el oeste, la ruta nacional N° 11 y su continuación en la ruta provincial N° 1; abarcando una superficie aproximada de 492.000 has.

Incluido en la lista de humedales de Importancia Internacional - Convención Ramsar el 26 de marzo de 2002

Es una de las áreas con mayor biodiversidad de la provincia de Santa Fe, cuenta con distintos hábitats acuáticos y terrestres, habitados por 360 especies de vertebrados, algunas de ellas en peligro de extinción.

La gran variedad de peces permite la pesca deportiva y el ecoturismo del área.

Reservas Provinciales y Áreas Protegidas de Santa Fe

Reserva Provincial La Loca

Ubicada en el departamento de Vera. 2.169 ha. Región de la Cuña Boscosa Santafesina,

La reserva comprende el sector sur de la Laguna La Loca y un mosaico boscoso ubicado en las márgenes del sudeste de este cuerpo de agua. Cuenta con un bosque compuesto por quebracho colorado chaqueño, guayaibí, guayacán, viraró y algarrobo

Además de especies vegetales, se encuentran protegidos carpinchos, zorros de monte y guazunchos.

Reserva Provincial El Rico

Ubicada en el departamento de San Jerónimo. 2600 has. Ocupa las islas Campo El Rico, El Conscripto y La Gallina; las mismas se encuentran entre el brazo principal del Río Paraná y el riacho Los Reyes. Se accede sólo en embarcación desde Puerto Gaboto.

Reserva Provincial Cayastá

Ubicada en el Departamento de Garay. 300 has, inundable en un 70 por ciento.

Comprende un espacio ubicado entre el arroyo Paso del Tigre y el río San Javier, más un sector colindante con la ruta provincial N°1.

En este lugar se detectó el dormilón de los pantanos (*Eleothreptus anomalus*), ave cuya biología permanece en gran parte desconocida y que cuenta con escasos registros en la región y en el país. Esta especie está actualmente incluida en el libro rojo de las aves amenazadas de la IUCN.

El lugar recibe una gran cantidad de visitantes, atraídos por el valor histórico de las ruinas de Santa Fe La Vieja vecinas a la reserva.

Reserva Provincial Virá Pitá

Ubicada en el Departamento de Gral. Obligado. 615 ha

Está integrado por las islas Ibé, Ibirá Pitá, El Biguazal, La Bolita, Caú y La Percanta ubicadas entre el riacho Correntoso al poniente y el brazo San Jerónimo al este. Se accede sólo en embarcación desde Puerto Reconquista.

En esta reserva es posible encontrar carpinchos, coipos, lobito de río y las únicas poblaciones de mono carayá que se encuentran dentro de una unidad de conservación provincial santafesino.

Reserva Provincial del Medio – Los Caballos

Ubicada en el Departamento de San Javier. 2050 has.

Comprende la Isla del Medio y el Islote Los Caballos, próximos al curso principal del Paraná. No existen relevamientos de fauna y flora. Se accede únicamente con embarcación desde la localidad de Alejandra.

Reserva Natural Manejada Potrero Lote 7 b

Ubicada en el Departamento de Vera. 2.000 has.

Comprende un sector de bosque chaqueño, en el que la especie dominante es el quebracho colorado chaqueño.

Es probable que en esta reserva aún habiten poblaciones de especies amenazadas o perseguidas como el tamandú y el loro hablador.

Reserva Universitaria escuela Granja de Esperanza

Ubicada en el Departamento de Las Colonias. 33 ha.

Esta área protegida ocupa una pequeña porción de terreno ubicada en las márgenes del río Salado a 5 Km. de la ciudad de Esperanza.

Comprende un relicto de algarrobales en la zona de transición entre la región chaqueña y la pampeana. En el ámbito ornitológico la reserva tiene gran importancia debido a que es el único lugar de la Argentina donde fue detectado el picaflor picudo.

Reserva Provincial de Uso Múltiple La Norma

Ubicada en el Departamento de San Javier. 6170 has

Se accede a través de un camino secundario desde la localidad de Alejandra

Reserva Provincial de Uso Múltiple La Loma del Cristal

Ubicada en el Departamento de Vera. 114 has.

Se accede a través de un camino secundario desde la localidad de Calchaquí.

Reserva Provincial de Uso Múltiple Don Guillermo

Ubicada en el Departamento de Vera. 1431 has.

Se accede Desde la localidad de Calchaquí por camino secundario

Reserva Provincial de Uso Múltiple El Estero

Ubicada en el Departamento de San Javier. 4000 has

Se accede a través de un camino secundario desde la localidad de Alejandra

Las Reservas Provinciales de Uso Múltiple La Norma, El Estero, La Loma del Cristal y Don Guillermo constituyen un complejo de áreas protegidas colindantes de propiedad privada. Estas unidades se circunscriben alrededor de la Laguna El Cristal. Dado el manejo conservacionista de los propietarios es posible encontrar comunidades naturales de transición entre el espinal y la cuña boscosa santafesina en excelente estado de conservación

La laguna alberga un sinnúmero de patos de diversas especies entre otras aves acuáticas. También cuenta con poblaciones de yacaré overo y de iguana

overa. Entre los mamíferos se destacan el puma, el gato montés, el gato moro y el zorro de monte, de los cuales es posible encontrar numerosas huellas en las playas de arena que circundan la Laguna El Cristal

Reserva Provincial de Uso Múltiple Campo Salas

Ubicada en el Departamento de General Obligado. 9897 has.

Esta reserva abarca el centro y sur de la Isla San Jerónimo ubicada entre el río homónimo y el río Paraná. Se encuentra al sudeste de la Reserva Provincial Virá Pitá y frente a Puerto Reconquista.

Los numerosos arroyos y lagunas interiores que albergan una riquísima fauna como las poblaciones de mono carayá y de yacaré negro.

Se accede únicamente con embarcación desde el Puerto Reconquista.

Reserva Provincial de Uso Múltiple Lagunas y Palmares

Ubicada en el Departamento de Vera. 4052 has.

Esta área protegida comprende un territorio ubicado en la margen sudeste de la Laguna El Palmar. Tiene un gran valor paisajístico.

El espacio de gran riqueza ornitológica, siendo el único lugar de la provincia donde se encuentra la choca listada.

Se accede desde la localidad de Margarita por camino secundario de tierra.

Reserva Municipal Balneario El Cristal

Área Protegida Municipal. Municipalidad de Calchaquí, departamento Vera.

15 has. en las márgenes de la Laguna El Cristal

Desde el sector del balneario es posible observar una gran variedad de aves acuáticas como el flamenco y en las proximidades de la laguna se pueden apreciar numerosas huellas de zorro, puma y aguará popé. Además el sector cuenta con algunos yacimientos de importancia arqueológica.

Tiene un camping agreste y en el lugar además se realizan actividades náuticas y de pesca.

Reserva Municipal La Salada

Área Protegida, Municipalidad de Rufino, Departamento General López.

200 has de superficie (140 Has. de laguna), ubicada en el sur santafesino. En el lugar están definidos los sectores de pesca, actividades náuticas, camping y un circuito educativo. La reserva dispone de un guarda fauna, cartelería y folletos educativos. Se accede desde Rufino, 11,7 Km. por el camino provincial 1-S.

Reserva Municipal Los Médanos

Área Protegida, Municipalidad de Rufino; Departamento General López. 7 has. Área de paisaje medanoso. La fauna es típicamente pampeana: peludo, çuises, zorrino, el zorro pampa, la lechucita de las vizcacheras y el lagarto overo. Se accede por la ruta nacional N° 33, a 12 Km. al noreste de la ciudad de Rufino

Reserva Municipal San Justo

Área Protegida, Municipalidad de San Justo, departamento San Justo. 20 has. La zona guarda las particularidades de la región del espinal. Un sector colindante es empleado por la Municipalidad de San Justo como depósito de basura. Se accede 3 Km. al oeste de la Ruta Nac. 11.

Reserva Municipal Isla del Sol

Área Protegida, Municipalidad de Villa Constitución, Departamento Constitución. 120 has. La reserva comprende la que hasta hace poco era denominada Isla Cafferata, ubicada en el extremo sureste de la provincia sobre las aguas del Paraná. Se accede a través del camino de Las Piedras desde Villa Constitución.

Reserva Fundación Federico Wildermuth

Departamento San Martín. 1283 has. Comprende en su mayor parte ambientes pampeanos, en el área ha sido detectado el puma, carnívoro prácticamente extinguido en el sur santafesino.

El área alberga además otros mamíferos como el zorrino, el hurón y la comadreja overa.

Se accede Por la ruta provincial No 80. Se encuentra a 5 Km. de Wildermuth, a 10 Km. de Colonia Belgrano y a 20 Km. de la ciudad de Gálvez.

Conclusiones:

- A pesar de contar con 12 reservas provinciales y 6 municipales, ricas en fauna y flora, Santa Fe no comunica su naturaleza acorde a su magnitud.
- La pesca constituye una actividad de años en la provincia, fuertemente vinculada a su identidad.
- El turismo de estancia está cobrando fuerza en la provincia.
- Santa Fe está posicionada como una provincia relacionada a los viajes de negocios y los congresos y convenciones, por ende en mayor medida al turismo urbano.

4.1.5.3. Provincia de Salta

Distintos ámbitos naturales se aprecian en toda la provincia: selva, Volcanes, cerros, ríos torrentosos, laguna provocada por diques. Pero analicemos la oferta de naturaleza y sus servicios.

Parque Nacional el Rey

Desde la localidad de Lumbreras, se continúa el viaje por la ruta provincial 5 hacia el Noreste hasta el paraje Paso de la Cruz donde se empalma con la ruta provincial 20 hasta llegar al parque nacional

Ambientes naturales: selva, sierra y aguas.

Actividades:

Senderos para caminar.

Caminos para recorrer en vehículo.

Avistaje de aves (birdwatching). Gran diversidad de especies que contiene (más de 300). Además existen aves localizadas en los diferentes hábitats del

parque que por su gran extensión, tiene variedad de ecosistemas sumado al aislamiento del parque para toda actividad. Los lugares más indicados para observarlas son el camino de ingreso y la Laguna de Los Patitos donde hay aves acuáticas.

Avistaje de fauna.

Avistaje de Aves

Parque Nacional Los Cardones

Se ubica en el centro-oeste de la Provincia de Salta, en los Departamentos Cachi y San Carlos.

Cardones en los caminos del antiguo Imperio Incaico y del Valle Encantado. El área abarca cuatro ambientes naturales diferentes.

Actividades

Caminos para recorrer en vehículo o caminatas.

Avistaje de fauna y flora.

Parque Nacional Baritu

Ubicado a 30km de la ciudad de San Ramón de la Nueva Orán.

De Relieve escabroso, ríos torrentosos en verano y vegetación diversa.

Actividades:

Lugar casi inaccesible en verano. Acceso en primavera o invierno sólo en expediciones con guías.

Avistaje de fauna y flora.

Estancias de Salta

Eaton Place

Se encuentra en San Lorenzo, a solo 10 minutos/10 kilómetros de Salta casona estilo inglés, con vista a los cerros del cordón oriental de Los Andes y de las lomas del Valle de Lerma.

Finca El Manantial

A 12km del aeropuerto de Salta y a 25 km de la Capital, al pie de la

precordillera.

Trekkings en altura avistando cóndores

Cabalgatas

Estancia El Bordo De Las Lanzas

Ubicada en la Localidad de Valle de Siancas.

Cabalgatas, Paseos en carruaje, Caminatas, Piscina, Participación de tareas rurales, Avistaje de yacarés.

Estancia San Antonio

Ubicada en la Localidad de Valle de Lerma.

Cabalgatas, caminatas, piscina, observación de aves, observación de tareas rurales y visita a un criadero de truchas.

Conclusiones:

- Salta tiene una gran diversidad topográfica, que la posiciona en otro lugar respecto del imaginario del turista.
- Algunas comunidades aborígenes están organizadas para el turismo.
- Tiene variada cantidad de servicios en localidades distantes de la ciudad Capital.
- Tiene muy buena comunicación y una marca que se está constituyendo muy fuerte en el Norte Argentino.

4.1.5.4. Provincia de Misiones

Al pertenecer a la región Litoral y contar con una naturaleza privilegiada, puede ser que Misiones compita con Formosa. Haremos un sintético análisis.

- Parque Nacional Iguazú

Ubicado al Norte de la provincia de Misiones, cercano a la ciudad de Puerto Iguazú. Dentro de la Extensión del Parque se encuentran las Cataratas del

Iguazú están formadas por 275 saltos de hasta 70 metros de altura, alimentados por el caudal del Río Iguazú.

Actividades

Paseos en lancha bajo los saltos.

Caminatas por senderos con avistaje de Fauna y Flora: en particular esta última ya que este es el único lugar en la Argentina donde se las encuentra: el bosque de cupay, un árbol de hojas caedizas que al brotar son de color cobrizo; y los pastizales de *Paspalum lilloi*, una gramínea que crece entre las piedras del río.

Recorrido por el Circuito Inferior: permite observar desde abajo y rodeado por la selva, la caída de agua de los saltos. Recorrido circular de unos 1700 metros por el que se accede a 8 miradores de gran atractivo como los saltos San Martín, Bossetti, Alvar Núñez y Dos Hermanas. Por este circuito se llega también al puerto desde donde se visita la isla San Martín y la navegación bajo los saltos.

Circuito Superior: 650 m. de recorrido por el área superior de los saltos, desde donde se logra una vista panorámica del conjunto. Cuenta con 6 amplios miradores y lugares de descanso donde se pueden observar los saltos Dos Hermanas, Chico, Ramírez, Bossetti, Adán y Eva, Bernabé Méndez y el Mbiguá; y donde se puede apreciar el arco formado por los saltos San Martín, Escondido, Dos Mosqueteros, Rivadavia y Tres Mosqueteros.

Paseos por la selva: senderos Macuco y Yacaratiá, ambos para observación de la naturaleza.

El observatorio de aves: ubicado a 1 Km. del Centro de Visitantes.

Tren Ecológico: penetra la selva para permitir el contacto directo con la naturaleza y acceder a los diferentes senderos y recorridos. El paseo en el

Tren de la Selva lleva a la Estación Cataratas, desde donde se accede a los paseos Circuito Superior e Inferior y a la Estación Garganta donde, a través de una pasarela de 1130 metros, se puede disfrutar de la vista de los Saltos de la Garganta del Diablo.

Centro de Interpretación de la Naturaleza "Yvyrá Retá: espacio destinado a la interpretación del ecosistema del Parque y la cultura de la región. Considerado el edificio más importante del conjunto. Dispone de múltiples espacios que permiten la realización de actividades educativas, culturales y sociales.

Plaza Estación Central: Toda la circulación del Centro de Visitantes converge en esta Plaza, de la cual se accede a los andenes del Tren Ecológico de la Selva y al Sendero Verde, este consiste en una caminata de 600 metros a través de la selva hasta llegar al punto de distribución de los circuitos superior e inferior.

Sendero Verde: de 600 metros de longitud que permite llegar, caminando, a la plazoleta de distribución donde se inician los circuitos Superior e Inferior.

Otras Actividades:

Safaris ecológicos y fotográficos.

Byking.

Paseos en lancha.

Rafting por el río Iguazú.

Trekking.

Proyección de filmes.

Exposición de obras artísticas de aborígenes y artistas plásticos de la región, entre otros.

- **Saltos del Moconá**

Se encuentra ubicado en el extremo sudeste del Departamento San Pedro.

La Zona está preservada como Parque Provincial, conformando - junto a la

Reserva de Biosfera Yabotí, el Parque Provincial Urugua-í y el Parque Nacional Iguazú - un cordón ecológico de 400.000 has.

En guaraní significa "que todo lo traga", consiste en 3 Km. de caídas de agua de hasta 20 m. de altura en un marco natural de relieve accidentado: numerosos cursos de ríos, arroyos y masa boscosa. El Gran Salto del Moconá se ubica en el río Uruguay entre la confluencia de los arroyos Pepirí Miní y Pepirí Guazú. Se accede al lugar por camino de tierra o por lancha.

Actividades:

Se realizan travesías en 4x4.

Actividades de supervivencia en plena selva.

Turismo de Estancia con cabalgatas, caminatas, paseos en jeep, canotaje y servicio artesanal y casero.

Rafting por los rápidos de los arroyos.

Kayak.

Avistaje de flora y la fauna.

Contacto con las comunidades aborígenes.

Distancia desde Posadas a El Soberbio: 247 Km. camino asfaltado.

Desde Puerto Iguazú: 320 Km., caminos asfaltados.

Otros Saltos de Agua en la Provincia

ALEGRE: Se encuentra a unos 5 kilómetros de la ruta nacional N° 14, cercano a Dos de Mayo (aprox. 30Km).

El Salto mide aproximadamente 18 metros de altura.

Cuenta con balneario.

BERRONDO: Ubicado en la ciudad de Oberá a 100 Km. en las cercanías de un lugar denominado Yermal Viejo.

15 metros de altura.

BONITO: Se encuentra a un kilómetro de la ruta 14, a la altura del Km. 206 cercano a la localidad de Dos de Mayo.

Pequeño salto sobre el arroyo Jos-Luis.

Cuenta con un balneario.

CAPIOVÍ: Ubicado en Capioví.

7 metros de altura por 20 metros de ancho.

Balneario natural con área de Camping.

CUÑAPIRÚ: En la zona Ruiz de Montoya, sobre el arroyo Cuñapirú. Se accede desde Capioví, por la Ruta 12.

10 metros de altura.

CUÑAPORÁ: Ubicado en las inmediaciones de la Ruta 14 (Km. 212). Formado por uno de los afluentes del Cuñapirú.

48 metros.

CHÁVEZ: En Campo Grande a 5 Km. del Pueblo.

Es una caída de agua de 5 m. de altura por 50 de ancho.

ENCANTADO: Se encuentra ubicado en las inmediaciones del Salto Cuñaporá a unos 8 kilómetros de Aristóbulo del Valle (Ruta 14, Km. 166).

58 metros de altura.

GRAMADO: Ubicado en Bernardo de Irigoyen. Ruta 101 a 5 Km. del pueblo.

Desciende en forma de caracol 12 metros de altura.

OJO DE TORO: Se encuentra a unos 7 kilómetros de la ruta 14 (Km. 214).

Sobre el arroyo Tigre.

Tiene el nombre de una piedra existente al pie del salto.

LAGARTÍ: Sobre el arroyo Cuñapirú. En las cercanías de la Ruta 14 (Km. 210).

Se accede a él desde la localidad de Dos de Mayo.

28 metros.

LAS CIERVAS: Ubicado sobre el Pindaytí a pocos metros del camino que une Colonia Aurora con la Ruta 14 y a unos 20 kilómetros de esta ruta. Se llega a él desde Aristóbulo del Valle.

10 metros de altura.

MISTERIOSO: Ubicados sobre el Saltiño a unos 6 Km. de la Ruta 14 (Km. 237). Son dos saltos, uno de 15 y otro de 18 metros de altura.

ÑACANGUAZÚ: Se llega desde Santo Pipó, sobre la Ruta Nacional 14.

Salto de 10 metros ubicado sobre el arroyo del mismo nombre, poco antes de su desembocadura en el Paraná.

TABAY: ubicado en Jardín América, por ruta nacional 12, 3 Km.

Son cascadas irregulares.

Posee área de Camping con sanitarios, luz eléctrica, parrilla, bar, pileta natural y lugares para comer.

TUPÍ-CUÁ: Formado por el arroyo del mismo nombre, a unos 500 metros de la Ruta 12 a la altura de Wanda.

URUGUA-I: grupo de saltos sobre el arroyo homónimo. Se llega por Puerto Libertad (Ruta 12), de donde dista unos 3 kilómetros.

YABOTI Sobre el arroyo del mismo nombre, poco antes de la desembocadura de éste en el río Uruguay.

- **Algunas Estancias**

Estancia Las Mercedes

Ubicado en la ciudad de El Dorado, a 98 kms. de las cataratas del Iguazú y a 200 kms. de Posadas. 650 has.

Antiguo establecimiento Yerbatero de comienzos de siglo perteneciente a una familia de origen Inglés.

Actividades: Cabalgata

Canotaje, rafting y floating

gamones y kayacs

Caminatas por el campo y la selva, forestaciones de pino y eucaliptos, plantaciones de yerba mate, ganadería, pasturas, selva y arroyos.

Estancia Santa Inés

Ubicada en la Localidad de Agrupa.

Cabalgatas, caminatas por la selva, piscina, observación de aves y tareas rurales.

Conclusiones:

- Misiones cuenta con uno de los destinos tradicionales de la Argentina: Puerto Iguazú. En su Parque se han realizado acciones de conservación preservación y accesibilidad. Tiene varios operadores y un aeropuerto internacional.
- Su territorio está surcado por saltos, selvas y monte y sus servicios son de buen nivel prestacional.
- Sus rutas se encuentran en buen estado.
- Invierte en comunicación.

4.1.5.5. Provincia de Corrientes

- **Reserva Natural del Iberá**

Con una extensión de 1.400.000 hectáreas, los esteros del Iberá, son el segundo Humedal más grande de Sudamérica. Antiguos cauces, o lechos abandonados del Río Paraná formaron, con el paso del tiempo, esta independiente y compleja red de humedales compuestas por bañados, esteros, lagunas, embalsados y cursos de origen pluvial.

Los esteros de este sistema son un depósito de agua estancada con una

profundidad que varía entre uno y tres metros cubierto por dos tipos de plantas acuáticas: las que surgen desde el fondo formando pajonales en los bordes costeros o las formaciones flotantes que tapan la superficie del agua como los camalotes y embalsados estos últimos, en algunos casos, toman un espesor considerable.

Los sistemas de embalsados se originan en los camalotes, en su entretejido se acumula tierra, traída por el viento y por el agua, la formación de la primera capa permite que crezcan sobre ella otras especies de plantas, incluso árboles, con el paso del tiempo se van superponiendo otras capas. Estas formaciones integran costas flotantes y sus desprendimientos originan las islas flotantes que se mueven guiadas por el viento y las corrientes.

Si bien en muchos casos, se consideran "suelos firmes", es muy común la presencia de zonas más delgadas y por eso constituyen un lugar peligroso para caminar sobre ellas

Los Esteros mantienen estable su nivel por la capacidad de retener agua de lluvia gracias a la gran cantidad de vegetación del lugar. Según las mediciones, las precipitaciones pluviales, que anualmente oscilan entre 1200 y 1500 Mm., devuelven al sistema una cantidad de líquido equivalente a la que se evapora. Del agua recibida, un poco menos de la cuarta parte deriva hacia el río Paraná, a través del río Corriente, único desagüe superficial del sistema.

El gobierno de la Provincia de Corrientes creó la Reserva Natural de Iberá el 15 de abril de 1983 por ley 3771. Hasta ese tiempo mucha lugareños vivían directa o indirectamente de la caza de animales como el yacaré, ciervo, lobo o carpinchos. Esta decisión de preservar el área hizo que los antiguos cazadores - llamados mariscadores - fueran incorporados como guardaparques actividad que se vio favorecida por el potencial turístico de la zona.

El Centro de Interpretación se encuentra al borde de la Laguna Iberá, sobre la Ruta 40, a pocos metros del puente que une este camino con Colonia Carlos Pellegrini.

El Centro cuenta con Salones de Exposición y Proyección y además, el

visitante puede consultar información sobre la Reserva.

Muy cerca de allí se encuentra el sendero de interpretación de "los Monos" abiertos a través de los montes naturales para poder observar animales de esta especie además de empezar a disfrutar de la vegetación del lugar

Ubicación de la Reserva

Los casi 14.000 Km.2 de los Esteros, representan el 14,6 % del territorio provincial. Los límites de la Reserva Natural del Iberá son:

Al Norte: la RN 12.

Al Este la divisoria con los afluentes de los ríos Aguapey y Miriñay.

Al Sur, la continuación de la divisoria del este, que separa el sistema de los afluentes de la margen derecha del Miriñay y al norte del Pay Ubre

Al Oeste la divisoria con los esteros, arroyos y afluentes del Paraná y principalmente el Batel-Batelito.

El Iberá es una eficiente represa reguladora de agua, y este fenómeno provoca efectos en la zona como los bañados, Otro de los ambientes geográficos característicos de la región. Se forman durante en época de lluvias abundantes, por acumulación temporaria de las aguas que se escurren hacia los arroyos cubriendo las zonas más bajas.

La altura máxima del nivel de agua que se recuerda se registró durante la inundación que agobió la provincia en 1998, el 25 de abril de ese año, el indicador de nivel, situado el viejo muelle, señaló un pico de 2,68 m. y se convirtió en el registro más alto que se recuerda provocando que el terreno cercano del camping municipal desapareciera bajo las aguas.

Flora

Tres provincias botánicas componen el sistema: El espinal, desde el sur; el Chaco Oriental por el oeste; la provincia Paranaense por el norte.

A esta diversidad se debe la riqueza de la vegetación del lugar donde se destacan las plantas acuáticas como aguapés (camalotes en guaraní), juncales y embalsados; sobre la superficie, de las aguas, se pueden ver: irupés (plato del agua) o nenúfares, lentejas, repollitos, lirios y jacintos de agua y helechos

pequeños.

Sobre los embalsados se distinguen pajonales, achiras, yuyales y pequeños árboles de suelos húmedos como los sarandíes, laureles, y el pehuajó o totora grande; palmares de yatay o palma colorada, selvas en galerías e isletas de bosques hidrófilo (que tiene la posibilidad de absorber y exhalar humedad).

Entre las distintas especies de árboles se encuentran el lapacho negro, higuérón, urunday, viraró, timbó, laurel negro, quebracho blanco, guabiyú, ombúes, jacarandas y lapachos, ceibos y sauces, curupíes y timbó, guayabí y urunday, espinillos. Entre las palmeras son comunes las yatay, lindó y caranday.

Fauna

En los esteros conviven dos clases de Yacaré, el negro de hocico angosto y el ñato u overo de hocico ancho, este tuvo mayor depredación ya que su piel muy valiosa.

Entre otras especies, abundan el lobito de río, monumento natural provincial, El carpincho, que es el roedor de mayor tamaño, el ciervo de los pantanos, un cérvido nadador; el lobo de crin o aguará guazú; las corzuelas roja y parda; monos carayás o aulladores.

También especies de menor tamaño como zorros grises chicos; gato de los pajonales y monteses; zorrinos; armadillo negro o tatú, peludos, mulitas, hurones, comadreja, liebres, vizcachas; cuis, ratones de campo, tucu-tucu y lagarto overo; lagartijas, tortugas.

Entre los reptiles: la boa del agua o curiyú, que mata a sus presas con su fuerza prensil, la boa de las vizcacheras, ñacaniñá, boa constrictora. Y las venenosas víboras de coral, cascabel, yará. También animales anfibios, entre ellos, los hilidos y el gran sapo buey o cururú

Se cuentan mas de 300 variedades las aves: como capuchinos, garzas de todo tipo, pechito amarillo y colorado, jilgueros, cardenales y otras coloridas especies de pájaros.

También se hallan peces como tarariras, anguilas, palometas o pirañas, bogas, sábalo, bagres, dientudos, etc.

En el sistema se cuentan aproximadamente 60 lagunas, las más importantes son:

LAGUNAS	SUPERFICIE	PROFUNDIDAD
LUNA	78 Km.2	2,5 m.
IBERA	53 Km.2	3,2 m.
FERNÁNDEZ	39,5 Km.2	3,0 m.
TRIM	21,4 Km.2	1,8 m.
DISPARO	18 Km.2	
MEDINA	17,1 Km.2	
GALARZA	15,5 Km.2	2,3 m.

Es menester mencionar las lagunas PARANA, CONTTE, CARAYA, TIGRE, ALTA, NARANJITO, MISTERIOSA, SANCHEZ, ITATI, RODEITO, y otras integrando entre todas aproximadamente una superficie de 315 Km.2

Fuentes: Iberá, Vida y Color de María Luisa Petraglia de Bolzón y Norberto Domingo Bolzón. Centro de interpretación Reserva del Iberá.

www.corrientesenlinea.com.ar;

- **Parque Nacional Mburucuyá**

Tal es la belleza de este lugar que especialistas de países tan lejanos con culturas diferentes como los reconocidos naturalistas Alcides D'orbigny y

Troels Pedersen se enamoraron del lugar y declararon su belleza en libros como "Viaje por la América Meridional", en el que el francés, quien recorrió la zona en 1827, logra captar y volcar en este libro sus características, que se convirtió en uno de los primeros registros del área. Por su parte, el tratado del danés, Pedersen es una de las recopilaciones más exhaustivas que se han hecho de la riqueza zoo- botánica del lugar.

El Parque Nacional Mburucuyá, el primero de la provincia de Corrientes, está enmarcado en una región profundamente modificada por las actividades humanas que vienen realizándose desde hace varios siglos. Es por ello que hoy en día ya no se encuentran en el noroeste de la provincia predios de tamaño superficie y con ambientes naturales tan poco alterados. El desmonte permitió la instalación de cultivos y de pasturas destinadas al ganado, a pesar de estos factores, este lugar, es la única área protegida del país en la que se encuentran bosques hidrófilos –higro= húmedo- en buen estado de conservación y, a su vez, hallar montes que nunca han sido objeto de explotación forestal.

Ubicación geográfica

El parque se halla ubicado en el departamento Mburucuyá, en el noroeste de la provincia de corrientes, entre los 57° 59' y 58° 08' oeste, y los 27° 58' y los 28° 05' sur. Se encuentra a 11 kilómetros de la localidad de mburucuyá, y a 10 de palmar grande. Aproximadamente a 150 kilómetros de la capital provincial.

Servicios

Recuerde que la portada Oeste del Parque Nacional está a 10 kilómetros de Mburucuyá y desde allí hay que continuar otros 11 kilómetros hasta llegar al Camping y Oficina de Informes, todo por camino de tierra.

El Camping cuenta con mesas y fogones, y baños con ducha. Desde allí parten las caminatas por los senderos preparados a tal fin.

El Parque Nacional no cuenta con proveeduría por lo que deberá realizar las compras en los centros poblados. El ingreso al área es libre y gratuito.

Alojamiento

Si bien el parque dispone de instalaciones para el acampante, no cuenta con infraestructura hotelera disponible para el visitante, en el pueblo vecino encontrará dos hospedajes y un camping.

Itinerarios

Las recorridas dentro del área deberán ser previamente acordadas con el Guardaparque a cargo del área. Existe un sector delimitado para realizar camping. Le recomendamos visitar los Esteros de Santa Lucía, los palmares de Yatay, las isletas de monte misionero donde podrá encontrarse cara a cara con los ruidosos monos Carayá y observar una multitud de aves. Existe un sendero vehicular Ruta 86 con miradores sobre Arroyo Portillo y Laguna de los Patos.

Fitogeografía

El Parque alberga 27 especies características de la flora argentina y es localidad tipo de 5 especies:

La Selva Misionera: se encuentra formando manchones o isletas, con especies como el Alecrín, la palmera Pindó, el Timbó, el Ibapoy, que conforman el estrato arbóreo de mayor porte.

En el sotobosque -hierbas y arbustos que crecen bajo los árboles de un bosque- hallaremos densos cañaverales de la gigantesca Caña Tacuaruzú que alcanza los 10 metros de altura. El Ambay vegeta en las orillas de estas isletas, cerca de los cuerpos de agua.

Especies originarias del **Chaco Oriental**, como el Aguay-morotí, el Espina Corona, el Guayaibí, el Viraró, entre muchas otras especies. Bosques secos entremezclados con palmares y sabanas, los primeros están compuestos por los Quebrachos Blanco y Colorado Chaqueño, el Ñapindá, el Chañar, el Algarrobo Blanco, el Ñandubay, el Guaraniná, entre otros árboles.

Entre las herbáceas hallaremos a la Ortiga brava, de anchas y urticantes hojas. Las epifitas -crecen sobre la superficie de otras sin ser parásitas- son muy abundantes, destacándose la presencia de numerosos cactus, helechos, claveles del aire, además de lianas y enredaderas.

El piso del bosque está frecuentemente tapizado de densos caraguatales que los hacen prácticamente intransitables para el visitante. Gran variedad de plantas acuáticas que ocupan lagunas, riachos, esteros y embalsados. Pajonales, juncales, totorales, huajozales, camalotales, son acompañados por especies flotantes como la lenteja, el helechito y el repollito de agua.

Los vistosos palmares de Yatay con pastizales y los bosques bajos y espinosos de Ñandubay y Espinillo, representan al ***Espinal Mesopotámico***. Estos ambientes se ubican en las lomadas arenosas y sectores no inundables del área. Ejemplares supervivientes de sabanas de yatay con palmeras de 200 años. El estrato de pastizal conserva la composición natural de uno de los pastizales de mayor biodiversidad de la región.

Zoogeografía

La confluencia en la zona de variados ambientes, algunos de origen tropical y húmedo y otros más sureños secos, hacen del Parque un sitio que posee una alta diversidad faunística.

Se ha detectado la presencia de 29 especies de peces, que representan el 36 por ciento de las citadas para el sistema de los Esteros del Iberá entre los cuales alberga una población de dorados (*Salminus maxillosus*), especie considerada de interés nacional por su valor comercial y deportivo

Veintiún especies de anfibios, que representan el 30 por ciento de las características para la región entre estos se destaca la Ranita de Pedersen, la rana de las cardas (*Argenteohyla siemersi pedersenii*), que fue redescubierta para la provincia de Corrientes y constituye una variedad nueva que lleva el nombre del botánico que dio origen a este Parque. En las costas de los esteros, riachos y lagunas observaremos asoleándose a los Yacarés Negro y el Ñato u Overo (*Caimán yacaré* y *Caimán latirostris*), El primero se encuentra en mayor número, ya que el Overo fue perseguido en toda la región, por poseer un cuero de mejor calidad.

Entre los reptiles se detectaron 10 especies que representan el treinta por ciento de las características de la zona, por ejemplo la Curiyú, (*Eunectes notaeus*), corpulenta boa acuática que llega a alcanzar los cuatro metros de longitud, a la que todavía se encuentra en los cuerpos de agua vegetados.

Las 291 clases de aves, representan el 70 por ciento de las clasificadas para la provincia entre las que se encuentran las aves de pastizal como la monjita dominicana (*Xolmis dominicana*), el Ñandú, yetapá de collar (*Alectrurus risora*), el tachurí coludo (*Culicivora caudacuta*), el capuchino castaño (*Sporophila hypochroma*), el capuchino corona gris (*Sporophila cinnamomea*) y el capuchino pecho blanco (*Sporophila palustris*).

Selváticas, como el Tucán Grande, las acuáticas como el Tuyuyú o Juan Grande (una enorme cigüeña que se alimenta de peces), y otras especies más pequeñas.

Treinta y seis variedades de mamíferos como el Aguará-Guazú (*Chrysocyon brachyurus*), enorme zorro de color rojizo y patas negras, que es muy raro en toda la provincia, pero que se ha podido preservar en este lugar. Las isletas boscosas son recorridas por el Zorro de Monte, el Mono Carayá o Mono Aullador, el Aguará Popé, la Corzuela Parda o Guazuncho y el ciervo de los pantanos (*Blastocerus dichotomus*). También es fácil hallar mamíferos acuáticos como el Carpincho, el Coipo y el Lobito de Río (*Lontra longicaudis*).

Conclusiones:

- Corrientes tiene una reserva provincial y un parque nacional, ambos con idéntica flora y fauna. El parque tiene su centro de servicios a escasos kilómetros en la ciudad de Mburucuyá, pero ellos son de bajo nivel prestacional; dicha ciudad queda a 120 km del aeropuerto de la ciudad Capital. La reserva está ubicada en la localidad de Carlos Pellegrini, donde se sitúan hosterías y cabañas con muy buen nivel de servicios; el acceso a ellas se realiza por una ruta de tierra (130Km) desde la ciudad de Mercedes (230 km de Corrientes Capital), que se torna poco transitable en los días de lluvia.
- La reserva del Iberá ha sido muy comunicada y tiene demanda.
- El parque tiene poca comunicación.
- La mayoría de los establecimientos de Carlos Pellegrini tienen página Web.

4.2. Matriz de Competencia

PRODUCTO NATURALEZA/HUMEDALES

<i>Competidor fuerte</i> BRASIL CORRIENTES	<i>Competidor débil</i> SANTA FE
<i>Competidor en crecimiento</i> PARAGUAY CHACO	<i>No Competidor</i> SALTA ENTER RIOS

PRODUCTO PESCA

<i>Competidor fuerte</i> PATAGONIA CORRIENTES ENTRE RÍOS SANTA FE	<i>Competidor débil</i> MISIONES
<i>Competidor en crecimiento</i> CHACO	<i>No Competidor</i> SALTA

PRODUCTO HISTÓRICO-CULTURAL

<i>Competidor fuerte</i> SALTA MISIONES CORRIENTES	<i>Competidor débil</i> CHACO
<i>Competidor en crecimiento</i> PARAGUAY ENTER RÍOS SANTA FE	<i>No Competidor</i>

PRODUCTO ÉTNICO

<i>Competidor fuerte</i> PATAGONIA SALTA - JUJUY ENTER RÍOS	<i>Competidor débil</i> MISIONES
<i>Competidor en crecimiento</i> PARAGUAY CHACO	<i>No Competidor</i> SANTA FE

PÚBLICO POR PRODUCTO

<i>NATURALEZA</i> Internacional (Europa-USA) Nacional Doméstico	<i>PESCA</i> Internacional (USA) Regional (Brasil.Paraguay) Nacional Doméstico
<i>HISTÓRICO - CULTURAL</i> Nacional Doméstico	<i>ETNOGRÁFICO</i> Internacional(Europa-USA-Canadá) Nacional Doméstico

ANEXO I
CONTACTOS

CONTACTOS

- **Localidad Misión San Francisco de Laishi**

Contacto :

Señora Celina Orqueta de Guanes (teléfono: (03717)49-6018)

Profesora de profesión, es la persona con más conocimiento de las Misiones Franciscanas como de la historia de la ciudad y los aborígenes. Ella se ha preocupado por coleccionar, recopilar información e investigar con el Historiador de Buenos Aires Don Cirilo Ramón Sbardella todo lo referente a esta Misión con miras a crear el Museo Histórico Franciscano, tratando de traer todos los elementos de fundación y asentamiento, especialmente de las ciudades de San Lorenzo- Provincia de Santa Fe-, y La Merced Provincia de Corrientes.

- **Localidad de Herradura**

Intendente Aldo Ingolotti

Teléfono (03717) 49-9017 particular

Celular: 15 611-634

E-mail aldoingolotti@arnet.com.ar

- Camping C.E.P. – Centro de Empleados Públicos

- Cafetería/ Proveeduría

Encargado : Ramón Rafael Argañarás

Celular (03717) 15 521-552

- Encargado Camping CEP Sr. Eduardo Quiñones

Teléfono: (03717) 435243/

Celular: (03717) 15 502-772

- Camping S.I.N. (Servicio Integral Náutico)

- Encargado Guardería

Sr. Eduardo Quiñónez. Celular: (03717)15 502-772

– Camping U.C.P.N

- Encargado Sr. Cecilio Torres
Celular: (03717)) 15 613-062

– Camping A.M.E. (Asociación Mutual del Banco Provincial)

- Encargado Sr. Isidro Struciat
Teléfono: (03717)42-6994/6636

– Complejo Turístico - Camping CHUQUI CUÉ

Arquitecto Carlos Daniel Ocampo y Miriam Michael (propietarios)
Celular (03717)15 680-732 15 675-702
E-mail chuquicue@hotmail.com

• **Producción de Vino de Pomelo – Don Kelo**

Contacto. Arcadio Delgado
Producido por Yitalec S.R.L.
E-mail: yitale@hotmail.com

• **Reserva Natural Guaycolec - Estación de Animales Silvestres**

Guardaparque : Silvio Maciel
Teléfono: 03717 -15684975
Teléfono: Oficina de Dirección de Fauna: 03717 - 427576
Línea Ecológica: 105

• **Parque Nacional Río Pilcomayo**

- Intendencia del Parque
Intendente Néstor Zucunza
Dirección: Pueyrredón y Ruta 66
Casilla Correo N° 19- Laguna Blanca
Telefax (03718)470-045 intendencia

Tel (03718) 470-509 particular
e-mail riopilcomayo@apn.gov.ar
intifrancisco@tutopia.com.ar

- Destacamento Seccional Guardaparque Laguna Blanca
Guardaparque Encargado Matías Entrocassi
Guardaparque Pablo Daniel Waisman Tel (03718) 15617-832
Email pablo@waisman.net.ar

- **Pai Curuzú**

Propietario: Sr. Rubén Ledesma.

- **Misión San Francisco Solano de Tacaaglé**

Contacto

- Encargada de la llave de la Iglesia la Sra. Josefina Loto de Rodríguez. Tel del Hijo Humberto: 03718-498377
- Otra persona encargada de complejo Sra. Martha Díaz. Tel: 03718 – 498362.

- **Isla Pe SRL** - Acuicultura: criadero de Pacú

Oficinas: San Martín 1192 Teléfono (03718)423-509 /422-885
(3610) Clorinda

Propietario: Néstor Gromenida

e-mail: pacupez@hotmail.com.ar

- **Archivo Histórico Provincial**

Ubicación San Martín 837

Directora: Karina Jiménez

Teléfono(03717) 436-423 Celular 15 681-004

e-mail: gimenezk@arnet.com.ar

gimenezk10@hotmail.com

- **Municipalidad de Clorinda**

Ubicación: España e Italia, (3610) CLORINDA

Teléfonos: 03718-425323 03718-425700

Email: · mc@clorinda.datacop6.com.ar

- **Localidad de El Colorado**

Municipalidad de El Colorado

Dirección postal: 25 de Mayo 251, (3603) El Colorado

Teléfonos:

03717-480299

03717-480896

03717-480047

Email:

· municipiocolorado@coopcolorado.com.ar

· municipio_elcolorado@coopcolorado.com.ar

Sra. Olga Rigonatto de Sawczuk TEL: 03717-480130 (Directora de turismo saliente)

Luciano Ferreira TEL: 03717-154-11197 (personal del INTA encargado de un proyecto de desarrollo etnográfico.

- INTA Unidades Operativas:

Estación Experimental Agropecuaria El Colorado

Ruta Nacional 11 Av. Carlos Pellegrini s/n*-Acceso Sur

Casilla de Correo 5 3603-EL COLORADO (Formosa)

Tel. 03717-4-80004/05 Fax. 03717-4-80004

- **Localidad de Villa 213**

Municipalidad de Villa 213

Dirección postal: Pueyrredón s/n, (3603) Villa Dos Trece

Teléfonos: 03717-492039

e-mail:

- municip_villadostrece@yahoo.com
- juankahn@yahoo.com
- lorenzoschmidt@yahoo.com

- **Localidad de Pirané**

Municipalidad de Pirané

Dirección postal: Santa María de Oro y San Martín, (3606) Pirané

Teléfonos:

03717-461022

03717-461200

03717-460206

03717-461091

03717-461007

Email:

- comufolpirane@coopelchaja.com.ar
- comufolpirane@dataco28.com.ar
- munipirane@dataco28.com.ar
- munipirane@pirane.dataco28.com.ar

- **Ciudad de Formosa**

Municipalidad de Formosa

Dirección postal: San Martín 743, (3600) Formosa

Teléfonos:

03717-458276

03717-421770

03717-434444

03717-424216

03717-433789

03717-429877

Email:

· honig@arnet.com.ar

Sitio web:

· <http://www.formosa.gov.ar/>

· <http://comunidad.ciudad.com.ar/argentina/ciudaddeformosa/>

- **Diócesis de Formosa**

Obispo: S.E.R. Mons. José Vicente Conejero Gallego

España 975 (P3600FFS) Formosa

TE: 03717 - 430814, FAX: 03717- 430343

E-Mail: obispadoformosa@ciudad.com.ar

- **Estancia La Victoria**

Contacto : Mabel Buryaile

Eva Perón 735 - Formosa

Teléfono: (03717) 42-2412 /5129

E-mail rburyaile@arnet.com.ar

- **Hotel Portal del Oeste**

Ruta Nacional Nº 81 k 1467 - Aeropuerto Las Lomitas

Teléfono: (03783)15 -617-183

Encargado : Walter Abad

- **Hotel Las Lomitas**

Ubicación: Guemes 570

Teléfono: (03715) 43-2137

Encargado: Ricardo Oscar Hrovatin celular

- **Estancia La Florida**

Propietaria: Sra. Estela Kullak

Dirección Mitre 574 - Formosa

Celular(03717) 15 6 11-505/ 15 4 12-795

- **Hotel Mutual del Circulo Suboficiales de Gendarmería Nacional**

Ubicación: Av. 25 de Mayo 1160 - ciudad de Formosa

Tel Conserjería (03717) 420-810

Tel/Fax Presidencia /Gerencia (03717) 424-989

E-mail: cirsubfsa@hotmail.com.ar

Gerente/ presidente: Sr. Césarío Gavilán Ortiz

Sugerente/ Secretario Comisión Sr. José Rojas

- **Plaza Hotel**

Ubicación: José Maria Uriburu 920 - ciudad de Formosa

Tel /fax: (03717) 42-6767 /9527

E- mail hotelplaza@elpajaritosa.com.ar

hotelplaza@ciudad.com.ar

- **Agencia de Viajes Turismo Castro**

Ubicación: Av. 25 de mayo 277 - Formosa

Teléfono: (03717) 434-7777/ 600 /

Fax: (03717) 430-408

Socio/ Gerente Natalio Pablo De Castro

e-mail: nataliodc@arnet.com.ar