CONSEJO FEDERAL DE INVERSIONES
BIBLIOTECA

ANUARIO ESTADÍSTICO DE LA PROVINCIA DE CATAMARCA 1999

DIRECCIÓN DE ESTADÍSTICA Y CENSOS

GOBIERNO DE LA PROVINCIA DE CATAMARCA

SECRETARIA GENERAL DE COORDINACION
SUBSECRETARIA DE PLANIFICACION Y CONTROL DE GESTION
DIRECCION DE ESTADISTICA Y CENSOS

GOBERNADOR DE LA PROVINCIA
Don. ARNOLDO ANIBAL CASTILLO

SECRETARIO GENERAL DE COORDINACION
Dr. RICARDO GASPAR GUZMAN

SUBSECRETARIA DE PLANIFICACION Y CONTROL DE GESTION
Lic. MARIA ELBA RYAN DE AIBAR

DIRECCION DE ESTADISTICA Y CENSOS
CPN ELIA DEL VALLE GUEVARA

RESPONSABLES DE ESTA PUBLICACIÓN

EQUIPO TÉCNICO DE LA DIRECCIÓN DE ESTADÍSTICA Y CENSOS

✓ DIRECCIÓN Y COORDINACIÓN TÉCNICA

CPN **ELIA del VALLE GUEVARA**
ING. **YOLANDA SUELDO**
SRTA. **HILDA SUSANA OGAS**
ING. **MARIA C. DIAZ DE LUNA**

✓ SUPERVISIÓN GENERAL Y CARTOGRAFIA TEMÁTICA

ING. **EDUARDO DANIEL ROBLEDO**

✓ RECOPILACIÓN, INGRESO Y PROCESAMIENTO

Oscar **PIHUALA**
Randolfo **TRAINER**
Mario **TRAINER**
Javier O **PEREA**
Carlos **ROMERO**
Claudia Viviana **ROJAS**
Adriana A. de **PALAVECINO**
Luis Rodolfo del **PINO**
Fernando E. **GALLARDO**
Mario René **LENCINA**
Teresita Jalil de **CASTRO**
Liliana del Huerto **VILTE**
Luz del Valle **ORQUERA**
Eugenia Quiroga de **RODRIGUEZ**
Ramona Asunción **MORENO**
Norma C. **BAZAN**

✓ BECADOS DE LA UNIVERSIDAD NACIONAL DE CATAMARCA

Nicolás **OLIVERA** (Fac. de Tecnología y Cs Aplicadas)
Rafaela F. **AHUMADA** (Fac. de Ciencias Económicas y de Administ.)

✓ CENTRO DE INFORMACION ESTADÍSTICA

Lic. Silvia Dalmaida de **RETAMOZO**
Omar Enrique **PASTORIZA**

CONTENIDO

CAPITULO 1: ASPECTOS GENERALES

1.1.0.0.Datos geográficos 21
1.2.0.0. Recursos Naturales 29

CAPITULO 2: ASPECTOS SOCIALES

2.1.0.0.**DEMOGRAFIA**
2.1.1.0.Dinámica de la Población 39
2.1.2.0.Estructura de la Población 47
2.1.3.0.Nupcialidad 59
2.1.4.0.Distribución espacial de la población 67
2.2.0.0.FAMILIAS Y HOGARES
2.2.1.0.Tipo y composición de los hogares 79
2.2.2.0.Pobreza 87
2.3.0.0.VIVIENDA Y SANEAMIENTO AMBIENTAL
2.3.1.0.Viviendas 97
2.3.2.0.Hogares particulares 107
2.4.0.0.EDUCACION
2.4.1.0.Asitencia escolar 113
2.4.2.0.Nivel de educación 119
2.4.3.0.Recursos, docentes y alumnos 125
2.5.0.0.SALUD
2.5.1.0.Natalidad 135
2.5.2.0.Mortalidad 145
2.5.3.0.Morbilidad 161
2.5.4.0.Recursos hospitalarios y atención de la salud 167
2.6.0.0.ASISTENCIA Y SEGURIDAD SOCIAL
2.6.1.0.Beneficios previsionales 181
2.7.0.0.SEGURIDAD PUBLICA
2.7.1.0.Dependencias policiales y accidentes de tránsito 187
2.7.2.0.Hechos delictuosos 191

CAPITULO 3: ASPECTO SOCIOECONOMICO

3.1.0.0.INDICE DE PRECIOS AL CONSUMIDOR 205
3.2.0.0.TRABAJO
3.2.1.0.Actividad económica, desocupación y subempleo 211
3.2.2.0.Inserción laboral 225

CAPITULO 4: ASPECTO ECONOMICO

4.1.0.0.SECTOR PRIMARIO
4.1.1.0.Estructura Agropecuaria 235
4.1.2.0.Agricultura 251
4.1.3.0.Ganadería 273

4.1.4.0.Silvicultura 289
4.1.5.0.Minería 295

4.2.0.0.SECTOR SECUNDARIO
4.2.1.0.Industria 307
4.2.2.0. Construcción 313
4.2.3.0.Agua y electricidad 321

4.3.0.0.SECTOR TERCIARIO
4.3.1.0.Comercio y Exportaciones 333
4.3.2.0.Infraestructura Vial, Transporte terrestre y aéreo 341
4.3.3.0.Comunicaciones 353
4.3.4.0.Turismo 359
4.3.5.0.Intermediación financiera 365
4.3.6.0 Servicios 369
4.3.7 0.Sector Público 373
4.3.8.0. Información Municipal 381

4.4.0.0. PRODUCTO BRUTO GEOGRAFICO 387

Indice general 397

GRAFICOS

1- Evolución de las tasas de natalidad, por año. 1990-1998 139
2- Evolución de las tasas de mortalidad, por año 1990-1998 149
3- Evolución de las tasas de mortalidad infantil, por año. 1990-1998 152
4- Evolución de las tasas de actividad, por onda de EPH. 1990-1999 222
5- Evolución de las tasas de desocupación , por onda de EPH. 1990-1999 223
6- Existencias ganaderas por tipo de ganado 1993-1997. 276
7- Superficie cubierta autorizada por destino de la obra 1992-1998 318
8- Parque automotor de la Provincia según tipo de rodado 1994-1998. 347
9- Personal de la administración pública, según poderes. 1991-1998 376
10- Producto bruto geográfico a precios corrientes, 1990-1996 390
11- Producto bruto geográfico a precio constante, 1990-1996. 392

INDICE DE MAPAS QUE CONTIENE ESTE ANUARIO

DATOS GEOGRAFICOS

1- Ubicación Geográfica 23
2- División Política 24
3- Jurisdicciones Municipales 25
4- Orografía 26
5- Hidrografía 27
6- Superficie por departamento 28

RECURSOS NATURALES

7- Yacimientos Mineros 31
8- Yacimientos Arqueológicos 32
9- Aguas Termales 33

DEMOGRAFIA

10- Crecimiento Intercensal 1.980-1.991. 41
11- Población total por departamento 49
12- Indice de Masculinidad 51
13- Densidad de Población 70
14- Población Urbana-Rural 72
15- Localidades de más de 1.000 habitantes 76

POBREZA

16- Hogares con necesidades básicas insatisfechas 90
17- Población en hogares con necesidades básicas insatisfechas 91

VIVIENDAS

18- Densidad de viviendas 100
19- Viviendas que cuentan con servicio eléctrico 104

EDUCACION, SALUD

20- Matriculas por nivel, en establecimientos públicos y privados. 127
21- Areas programáticas 169
22- Establecimientos sanitarios con internación 170

INFRAESTRUCTURA, SERVICIOS

23- Zonas Agroecológicas 237
24- Ubicación de diques 238
25- Tipos de industrias 309
26- Centrales eléctricas 323

27- Red vial 343
28- Pistas de aterrizaje y servicios de vuelo 352
29- Zonas turísticas 361

SIGLAS

EAPs -	Explotaciones Agropecuarias
EPH-	Encuesta Permanente de Hogares
IGM-	Instituto Geográfico Militar
INDEC-	Instituto Nacional de Estadística Censos
IPC-	Indice de Precios al Consumidor
NBI-	Necesidades Básicas Insatisfechas
OSEP-	Obra Social de los Empleados Públicos

SIGNOS CONVENCIONALES

(-)	Magnitud cero o insignificante
(.)	Dato que no existe
(...)	Dato no disponible a la fecha
(*)	Dato provisorio
(e)	Cifra estimada
(s)	Dato confidencial por aplicación del secreto estadístico.

PRESENTACION

LA Dirección de Estadística Y Censos de la Provincia de Catamarca, dependiente de la Subsecretaría de Planificación y Control de Gestión y de la Secretaría General de Coordinación presenta al público en general el ANUARIO ESTADISTICO 1999, continuando con una rutina reiniciada en 1994 luego de una gran período en el que no se publicó ningún compendió estadístico provincial.

Toda la información contenida en este ejemplar ha sido analizada, procesada y producida a partir del aporte de los numerosos integrantes del Sistema Estadístico Provincial, y de censos, encuestas y otros relevamientos llevadas a cabo por la propia Dirección de Estadística y Censos. Esta edición se presenta como una síntesis de información básica y actualizada sobre aspectos demográficos, sociales, económicos que dan cuenta de una realidad provincial.

En su empeño de ser fiel al espíritu que sustenta la Ley de creación de la Dirección de Estadística n° 2551, esta Dirección se ha comprometido a producir estadísticas oficiales conforme a normas científicas en cuanto a métodos, procedimientos y obedeciendo a técnicas específicas que garanticen su confiabilidad y oportunidad, difundiéndolas de un modo fácilmente comprensible e inmediatamente utilizable por el público en general, los investigadores, planificadores, inversores y los encargados de tomar decisiones, tanto en el ámbito público como el privado.

En tal sentido esta Dirección se encuentra actualmente ejecutando el Proyecto de Modernización Tecnológica por lo cual esta inmersa en un proceso de reestructuración que pretende crear una organización inteligente sobre la base de la innovación tecnológica, la reconversión de recursos humanos, la definición de los contenidos y perfiles de la información que se adapten a la demanda de una sociedad que requiere de esta información como insumo básico para la toma de decisiones, para asignar correctamente los recursos disponibles, y para concretar inversiones con elevada repercusión socio-económica e implementar políticas para un desarrollo sustentable.

La ejecución de este proyecto ha mostrado ya su alto impacto sobre la calidad y cantidad de la información, que los usuarios puedan constatar a través de la consulta a los nuevos productos, o al Centro de Información Estadístico, o al Banco de Datos DBDECat.

El ANUARIO ESTADÍSTCO 1999 contiene información estructurada en grande Capítulos según aspectos: Generales, Sociales, Socio Económico, en los que se encuentra la información del Censo Nacional Agropecuario de 1988, Censo Nacional de Población y

Viviendas de 1991 y del Censo Nacional Económico de 1994, enriquecida con algunos datos actuales provenientes de encuestas llevadas a cabo en el marco del Sistema Estadístico Nacional (tales como la Encuesta Permanentes de Hogares -EPH-, la Encuesta Nacional Agropecuaria -ENA-, Encuesta Industrial, como también de otros operativos de recolección de datos llevados a cabo en el marco determinado por requerimientos provinciales.

Los cuadros aquí presentados no agotan la oferta disponible en la Dirección por lo cual se invita a los usuarios a consultar en el Centro de Información Estadístico en caso de necesitar mayores niveles de desagregación u otros indicadores sectoriales.

Esta Dirección agradece a todos los organismos públicos y privados proveedores de la información y los compromete a continuar participando de esta tarea de lograr que las estadísticas oficiales permitan el ejercicio del derecho básico de todos los ciudadanos a estar informados, y a que su comportamiento sea fruto de la lectura de la realidad.

Esta publicación tiene una dedicatoria especial a estudiantes, docentes, y ciudadanos en general para que conozcan cada vez más nuestra provincia; a los investigadores que desentrañan el significado de la información; a los inversores que basan sus decisiones en el estudio de la realidad concreta que les permita tomar precauciones y reducir riesgos; y por último a las autoridades de gobierno quienes deben definir políticas públicas, elaborar y evaluar planes y proyectos y monitorear las acciones emprendidas.

INTRODUCCION

La Dirección de Estadística y Censos centra sus funciones en el manejo de grandes volúmenes de información y diariamente se enfrenta a una demanda cada vez más numerosa, más exigente y más específica a la que por Ley está obligada a satisfacer.

En virtud de ello, y como tarea ininterrumpida desde 1994, se publica del ANUARIO ESTADISTICO DE LA PROVINCIA, tratando de que la misma se valla enriqueciendo y perfeccionando año a año, y que además brinde al público usuario un servicio que les permita:

*Contar con estadísticas oficiales obtenidas a partir de metodologías especificas

*Disponer de cartografía temática en general para ver reflejado el comportamiento espacial de las variables tratadas.

*Disponer de información confiable en el momento oportuno como una herramienta necesaria, imprescindible para la elaboración de diagnósticos que permitan formular políticas sociales y económicas y elaborar planes y proyectos que respondan a las necesidades reales de la sociedad.

Para lograr esta nueva entrega del ANUARIO ESTADISTICO DE LA PROVINCIA DE CATAMARCA, fue necesario no solo recopilar la información mediante relevamientos tanto dinámicos como estáticos, sino también ingresar, procesar, revisar, corregir y tabular los datos obtenidos. El resultado final del procesamiento de la totalidad de la información se presenta en cuadros, gráficos y mapas, que permitirán al lector realizar rápidas comparaciones y análisis.

La información se estructura de la siguiente manera:

**GENERALIDADES*: donde se realiza un breve análisis de los datos del CNPyV 1991.

**ASPECTOS GENERALES*: aborda tanto datos geográficos como recursos naturales.

**ASPECTOS SOCIALES*: presenta información sobre demografía, salud, vivienda y educación.

**ASPECTO SOCIO ECONOMICO*: incluye información de índice de precios, trabajo, población económicamente activa.

**ASPECTO ECONOMICO*: comprende tres sectores, primario, secundario y terciario.

Cada capítulo contiene cartografía temática que si es comparada con la cartografía que produce el Instituto Nacional de Estadística y Censos (I.N.D.E.C), encontraremos sustanciales diferencias en lo que a límites interprovinciales se refiere, particularmente entre Catamarca y Santiago del Estero.

Esta diferencia se debe a que el I.N.D.E.C. elabora la cartografía y procesa los datos para sus publicaciones teniendo en cuenta la información suministrada por el Instituto Geográfico Militar (I.G.M.) quien a su vez la emite en función de la legislación vigente.

Por esta razón, a pesar de que la Dirección de Estadística y Censos de Catamarca realiza con personal de su dependencia todos los operativos de Relevamiento Censal (de población, agropecuario, económico) en zona donde la Provincia de Catamarca tiene posesión absoluta y que

INTRODUCCION

la Ley Nacional N° 22.742 del 14-02-83, desconoce como jurisdicción Catamarqueña, el I.N.D.E.C. procede a descontar esta información de los totales de nuestra provincia y los suma a la Provincia de Santiago del Estero.

También se incorpora a cada capítulo el detalle de variables y/o indicadores y su correspondiente concepto con el propósito de aclarar y explicar la terminología socio-demográfica y económica de manera tal, que la lectura del presente Anuario sea comprendida tanto por las autoridades gubernamentales,. comunicadores sociales, docentes, investigadores, estudiantes y público en general.

La comprensión de los contenidos conceptuales facilitará una mejor utilización e interpretación de la información disponible. Tal como podrá apreciar el lector este ejemplar, con respecto a las ediciones anteriores, ha sido enriquecida y perfeccionada con las herramientas informáticas disponibles, pero ello no significa aún un producto acabado, sino que es propósito de la Dirección de Estadística y Censos seguir perfeccionando las formas y enriqueciendo aún más los contenidos con el aporte de todos y cada uno de los integrantes de este Sistema Estadístico Provincial y de los distintos estratos de usuarios a quienes entregamos este producto quedando a disposición de quienes necesitan profundizar en algunos aspectos o mayores especificaciones en otros

GENERALIDADES:

UBICACION GEOGRAFICA: la Provincia de Catamarca, se encuentra ubicada en el Noroeste de la República Argentina, entre los 25° 12' y los 30° 04' de latitud Sur, y entre 69° 03' y 64° 58' de longitud Oeste. Limita al Norte con la Provincia de Salta, al Noroeste con Tucumán, al este con Santiago del Estero, al Sudoeste con La Rioja, al Sur con Córdoba y al Oeste con la República de Chile.

ASPECTOS GENERALES: la mayor parte de sus 100.967 km² de superficie esta cubierta por montañas, que se agrupan en cuatro sistemas bien diferenciados:

a) Las Sierras Pampeanas al Este y centro de la Provincia.

b) El sistema Narvaez - Famatina al Oeste.

c) Zona de transición Cordillerana Catamarqueña, en el extremo Oeste hasta el límite con Chile.

d) La Puna, que es un bloque sobre elevado, situado al Noroeste de la Provincia.

Dentro del sistema hidrográfico podemos distinguir tres tipos de cuencas:

a) La Puna: los cursos de agua se forman con precipitaciones estivales, esporádicas, o con el derretimiento de las precipitaciones nivales. La mayor parte del agua se insume después de abandonar las montañas.

b) Cuenca de los deshielos: formadas por los afluentes del río Abaucán, provenientes de deshielos. Los Ríos Chaschuil, Guanchín y De la Troya, nacen en las proximidades del límite internacional con Chile, sus cauces son permanentes y se dirigen hacia el Este, y sus aguas tributan al Río Abaucán.

c) Cuenca de los bolsones: se destacan las cuencas de los Ríos Abaucán, de los Ríos Del Valle, y Santa María y los Ríos del Este de la Provincia. El Río Belén, es uno de los más importantes de la cuenca por su caudal, es un Río de caudal permanente, con sus cabeceras en el borde de La Puna.

La Provincia de Catamarca cuenta con una población de 264.234 habitantes, significando con ello el 0,82% del total del País, con una densidad de 2,63 hab/km² . Existe una elevada proporción de población urbana, el 61,94% de la misma se halla concentrada en poblaciones de más de 2.000 habitantes.

EL POBLAMIENTO DE LA PROVINCIA DE CATAMARCA

Hemos considerado de gran importancia transcribir de la publicación del INDEC de 1980 una breve reseña histórica sobre el proceso de poblamiento de la Provincia de Catamarca, ya que es uno de los aspectos muchas veces consultado, particularmente por investigadores y estudiantes, y sobre el cual pueden encontrarse mayores detalles en los datos censales anteriores a 1991.

Para describir el proceso de poblamiento de la Provincia de Catamarca no se puede partir de la llegada de las expediciones españolas. Como lo destaca Romualdo Ardissone, cuando los españoles penetraron en el Valle de Catamarca, éste ya estaba poblado. Lo estaban también otros lugares de la actual Provincia. Arqueólogos y Antropólogos han encontrado pueblos, ciudades y fortalezas que construyeron y habitaron indios Diaguitas. A ello se agrega la información histórica sobre el contacto y la lucha entre españoles y los indios. Los Diaguitas resistieron tenazmente la conquista, pero poco a poco se fueron integrando a la sociedad y la cultura de los recién llegados. Ha habido, pues, un poblamiento continuo indígena -español.

No está determinado hasta ahora desde cuándo está habitada Catamarca, ni la importancia numérica que alcanzó su población primitiva. Indudablemente el apogeo de esa cultura fue anterior a la llegada de los españoles, porque varios de los establecimientos Diaguitas encontrados estaban ya abandonados en el momento de la conquista. Amilcar Razori clasifica las localidades indígenas en: **poblados** o núcleos permanentes (Hualfín, La Ciénaga, Ciudarcita, Quinmivil); **poblados agrícolas**, con viviendas urbanas y economía agraria (Famabalasto, Pajanco y Tuscamayo); **pucarás poblados**, fuertes que además albergan población (El Pucara de Aconquija, Fuerte Quemado, Punta de Balasto, Guatangasta), y **ciudades amuralladas**, como la del Cerro Pintado de las Mojarras del Valle de Santa María. De toda la población indígena que había habitado esos pueblos y ciudades se estima que podrían quedar a fines del siglo XVI unas 5.000 personas.

El asentamiento español en Catamarca fue fundamentalmente distinto al que se desarrolló en casi todas las otras Provincias Argentinas originales. Estas se poblaron sobre la base de las "ciudades territoriales" que fundaban los españoles en sitios estratégicos y el poblamiento se iba realizando a partir de la Ciudad. Fue el famoso método español de colonización urbana. Catamarca fue la excepción. Aquí fue primero el poblamiento de la campaña, la colonización rural de los valles. Después, el conjunto de la vida del valle pide que se forme una aglomeración que le sirva de centro.

La distribución dispersa de los habitantes a través de la Provincia hace difícil estimar la cantidad de población antes del censo de Carlos III en 1.778, al constituirse el nuevo virreinato Del Río de la Plata cuyos resultados fueron:

POBLACION DE CATAMARCA

	Ciudad	Campaña	Total
Blancos	1.025	3.565	4.590
Naturales	673	2.144	2.817
Negros y Mulatos	4.743	3.165	7.908
TOTAL	6.441	8.874	13.315

El siglo XIX es de progreso para el poblamiento de Catamarca, con el florecimiento de las economías regionales. En realidad nunca creció la provincia con un ritmo mayor que entre 1812 y 1869 (crecimiento anual medio de 24 %).

Como también ocurrió en otras provincias de la región, la "revolución demográfica" que a partir de 1.860 provocó la inmigración masiva de europeos y el consiguiente desarrollo acelerado de la región pampeana, no solo no llegó a Catamarca sino que provocó la desorganización de su economía y el comienzo de la emigración Catamarqueña hacia las zonas de la nueva prosperidad. Ya en 1869 un 9 % de los hijos de la Provincia residían fuera de ella y esa proporción se elevó según los censos siguientes al 22% (1895), 30% (1.914), 32% (1947) y 41% (1970). Entre 1970 y 1980 se produce una reacción: disminuye el éxodo, Catamarca conserva una buena parte de su crecimiento vegetativo y llega a sobrepasar los 200.000 habitantes.

Fuente: CNPyV 1980 - Serie B-

ALGUNAS CARACTERISTICAS DE LA POBLACION Y LAS VIVIENDAS

1)- INCREMENTO Y DISTRIBUCION LA POBLACION

En el período intercensal 1980/1991 se observa un incremento de población del 27,2 % en nuestra Provincia. Este aumento es el más significativo de la últimas décadas (1960/1970: 2,4%, 1970/1980: 20,5%) y representa una recuperación con relación a un largo periodo de estancamiento demográfico caracterizado por las emigración de sus habitantes.

La distribución de la población en el territorio de la Provincia es altamente diferencial por zona. El departamento Capital tiene una incidencia del 41,7 % sobre el total, seguido de Belén (7,9 %), Tinogasta (7,1 %), Valle Viejo (6,6 %), Santa María (6,4 %), La Paz (6,1 %) y Andalgalá (5,3 %). El resto de los departamentos participan con guarismos entre el 5 y el 1 %, salvo Antofagasta de la Sierra que lo hace con solo el 0,4 %.

La densidad según departamento ofrece otra perspectiva de

POBLACION DE CATAMARCA

	Ciudad	Campaña	Total
Blancos	1.025	3.565	4.590
Naturales	673	2.144	2.817
Negros y Mulatos	4.743	3.165	7.908
TOTAL	6.441	8.874	13.315

El siglo XIX es de progreso para el poblamiento de Catamarca, con el florecimiento de las economías regionales. En realidad nunca creció la provincia con un ritmo mayor que entre 1812 y 1869 (crecimiento anual medio de 24 %).

Como también ocurrió en otras provincias de la región, la "revolución demográfica" que a partir de 1.860 provocó la inmigración masiva de europeos y el consiguiente desarrollo acelerado de la región pampeana, no solo no llegó a Catamarca sino que provocó la desorganización de su economía y el comienzo de la emigración Catamarqueña hacia las zonas de la nueva prosperidad. Ya en 1869 un 9 % de los hijos de la Provincia residían fuera de ella y esa proporción se elevó según los censos siguientes al 22% (1895), 30% (1.914), 32% (1947) y 41% (1970). Entre 1970 y 1980 se produce una reacción: disminuye el éxodo, Catamarca conserva una buena parte de su crecimiento vegetativo y llega a sobrepasar los 200.000 habitantes.

Fuente: CNPyV 1980 - Serie B-

ALGUNAS CARACTERISTICAS DE LA POBLACION Y LAS VIVIENDAS

1)- INCREMENTO Y DISTRIBUCION LA POBLACION

En el período intercensal 1980/1991 se observa un incremento de población del 27,2 % en nuestra Provincia. Este aumento es el más significativo de la últimas décadas (1960/1970: 2,4%, 1970/1980: 20,5%) y representa una recuperación con relación a un largo periodo de estancamiento demográfico caracterizado por las emigración de sus habitantes.

La distribución de la población en el territorio de la Provincia es altamente diferencial por zona. El departamento Capital tiene una incidencia del 41,7 % sobre el total, seguido de Belén (7,9 %), Tinogasta (7,1 %), Valle Viejo (6,6 %), Santa María (6,4 %), La Paz (6,1 %) y Andalgalá (5,3 %). El resto de los departamentos participan con guarismos entre el 5 y el 1 %, salvo Antofagasta de la Sierra que lo hace con solo el 0,4 %.

La densidad según departamento ofrece otra perspectiva de

3 - EDUCACION

ANALFABETISNO: La proporción de analfabetos es del 4,5% entre la población de 10 años y más.

Ello significa una reducción de este fenómeno en casi la mitad respecto de 1980. Pero cabe destacar algunas particularidades de este notable descenso del analfabetismo.

Si bien la proporción es similar entre las mujeres y varones, ello se debe a la incidencia de las mujeres analfabetas de mayor de edad en el total.

En efecto entre la población menor de 30 años el analfabetismo es mayor entre los varones. En la generación intermedia - de 30 a 50 años- la disminución ha sido mayor entre las mujeres, invirtiendo la situación de 1980. Finalmente, entre la población de 50 años y más ha habido una notable disminución del analfabetismo, pero continúa siendo más alto entre las mujeres.

ASISTENCIA PRIMARIA POR GRADO: una aproximación a la regularidad en la asistencia primaria puede tenerse al considerar los niños que asisten a la misma según el grado que cursan de acuerdo a su edad. Tomando como edad típica de asistencia a primer grado los seis años al momento de la realización del Censo, a segundo grado los siete años y así sucesivamente hasta llegar al séptimo grado con doce años. Del 7 al 10 % de los niños están adelantados, asistiendo a un grado superior al de su edad. En cambio los que están concurriendo al correspondiente a su edad van variando notablemente a medida que se avanza en los grados: a los 6 años el 90% se encuentra en el grado de su edad y de allí en más va descendiendo notablemente hasta los 12 años, donde solo el 49% asiste al grado acorde para su edad. Concomitantemente, va aumentando la proporción de los que están asistiendo a un grado inferior a su edad desde casi 30% a los 7 años al 51% a los 12 años.

Fuente: Censo Nacional de Población y Viviendas 1991. Serie C-INDEC.

4- ACTIVIDAD ECONOMICA

La fuerza de trabajo de la Provincia en 1991 sumaba 96.400 personas, las que representan el 56 % de la población catamarqueña de 14 años y más y estaba compuesta por un 63 % de varones y un 37 % de mujeres.

Un 5 % de la población activa estaba desocupada, destacándose su mayor incidencia entre las mujeres, ya que llegaba al 6,6 %.

Los más altos índices de actividad de la población se observan entre los 25 y 45 años. Es especialmente destacable el segmento de edades que va desde los 35 a 44 años, allí participan de la actividad económica el 93,1% de los varones y el 58,5% de las mujeres.

La desocupación, en cambio afecta especialmente a la población joven (hasta los 24 años) y particularmente a las mujeres. La proporción de los que en esas edades no encuentran trabajo más que duplica el promedio global, e indica una importante dificultad para el ingreso de los jóvenes en el mercado laboral.

El sector público catamarqueño, el principal empleador de la provincia, ha aumentado su importancia relativa como generador de puestos de trabajo durante la pasada década. Pero paralelamente se ha achicado sustancialmente el sector privado (su importancia como generador de empleos ha retrocedido un 18 %), en tanto el servicio doméstico ha crecido a un ritmo similar al del sector público. La consecuencia global de estas disímiles evoluciones ha sido una reducción en la proporción de empleos en relación de dependencia dentro de la estructura ocupacional de la Provincia.

5 - COBERTURA DE SALUD

El 63% de la población de la Provincia cuenta con una cobertura específica de salud y, dentro de ésta, la gran mayoría pertenece a la obra social de la actividad laboral que desempeñan los que trabajan en cada familia.

Los afiliados a un plan médico o mutual representan el 21 % de la categoría de los que tienen este beneficio de los cuales, la mayor parte también adhiere a una obra social.

El análisis de la población sin cobertura específica - el 36,8% de los habitantes de la provincia - muestra que esta situación es mucho más extendida entre los desocupados y las mujeres inactivas en general dedicadas a los quehaceres domésticos.

6 - COBERTURA PREVISIONAL

El sistema de previsión social fue analizado en dos aspectos: en la población cubierta por algún tipo de beneficio y en el de la realización de los correspondientes descuentos a los trabajadores y empleados en relación de dependencia.

En 1991 había 28.100 personas gozando de un beneficio previsional en la Provincia. Si se compara esta cantidad de beneficiarios con la población ocupada en Catamarca, la relación que surge es de 3,3 empleados por cada beneficiario.

Dentro del conjunto de población de 60 años y más, el 69 % gozaba de un beneficio previsional - jubilación o pensión -, situación que abarca a mayor proporción de mujeres que de hombres, pues entre ellas la cantidad de beneficiarias llegaba al 73 %.

Si consideramos las dos coberturas - de salud y previsional - para una persona que desempeñe su actividad en relación de dependencia, el sector público es el más favorable por la extensión y cumplimiento de las mismas. El servicio doméstico muestra una gran precariedad cercana a la marginalidad, en tanto es llamativo el grado de incumplimiento del sector privado de pequeños establecimientos.

Fuente: CNP y V 1991 - SERIE C - "Resultados Definitivos"- Agosto de 1994

Capítulo 1

ASPECTOS GENERALES

1.1.0.0 DATOS GEOGRAFICOS

1.2.0.0 RECURSOS NATURALES

1.1.0.0. DATOS GEOGRAFICOS

UBICACION GEOGRAFICA

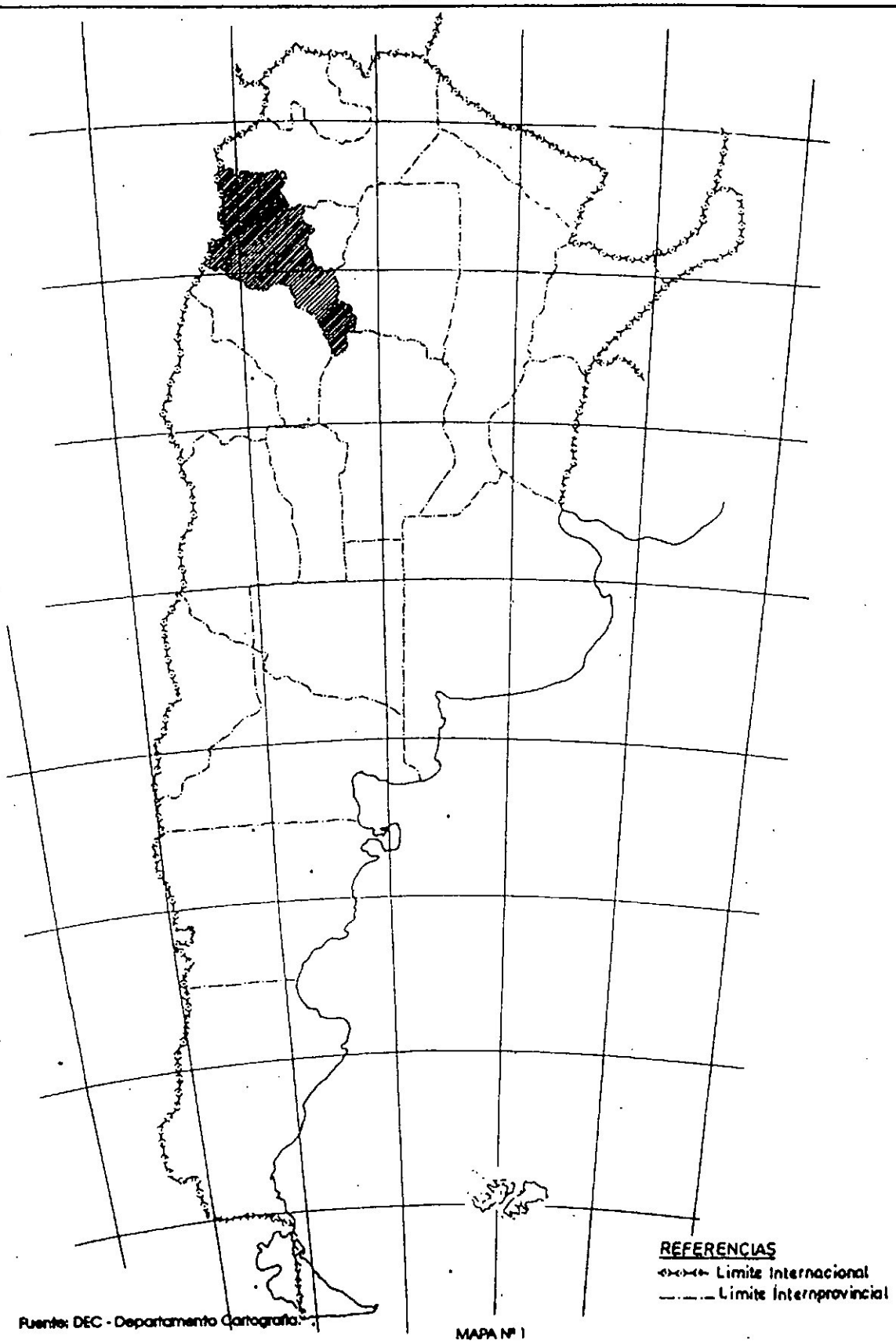

Fuente: DEC - Departamento Cartografía.

MAPA Nº 1

PROVINCIA DE CATAMARCA
DIVISION POLITICA

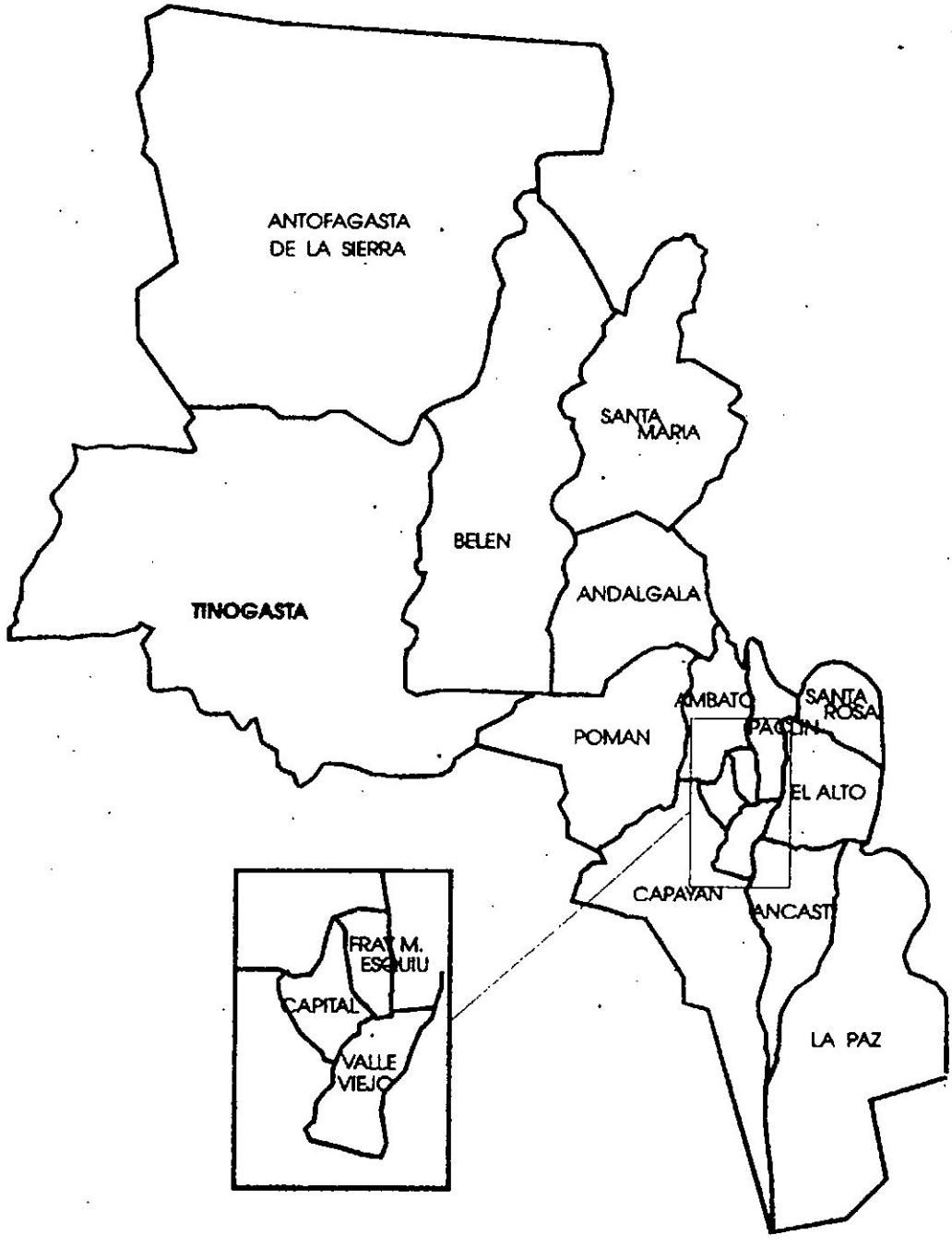

Fuente: DEC - Departamento Cartografía.

MAPA Nº 2

PROVINCIA DE CATAMARCA
JURISDICCIONES MUNICIPALES

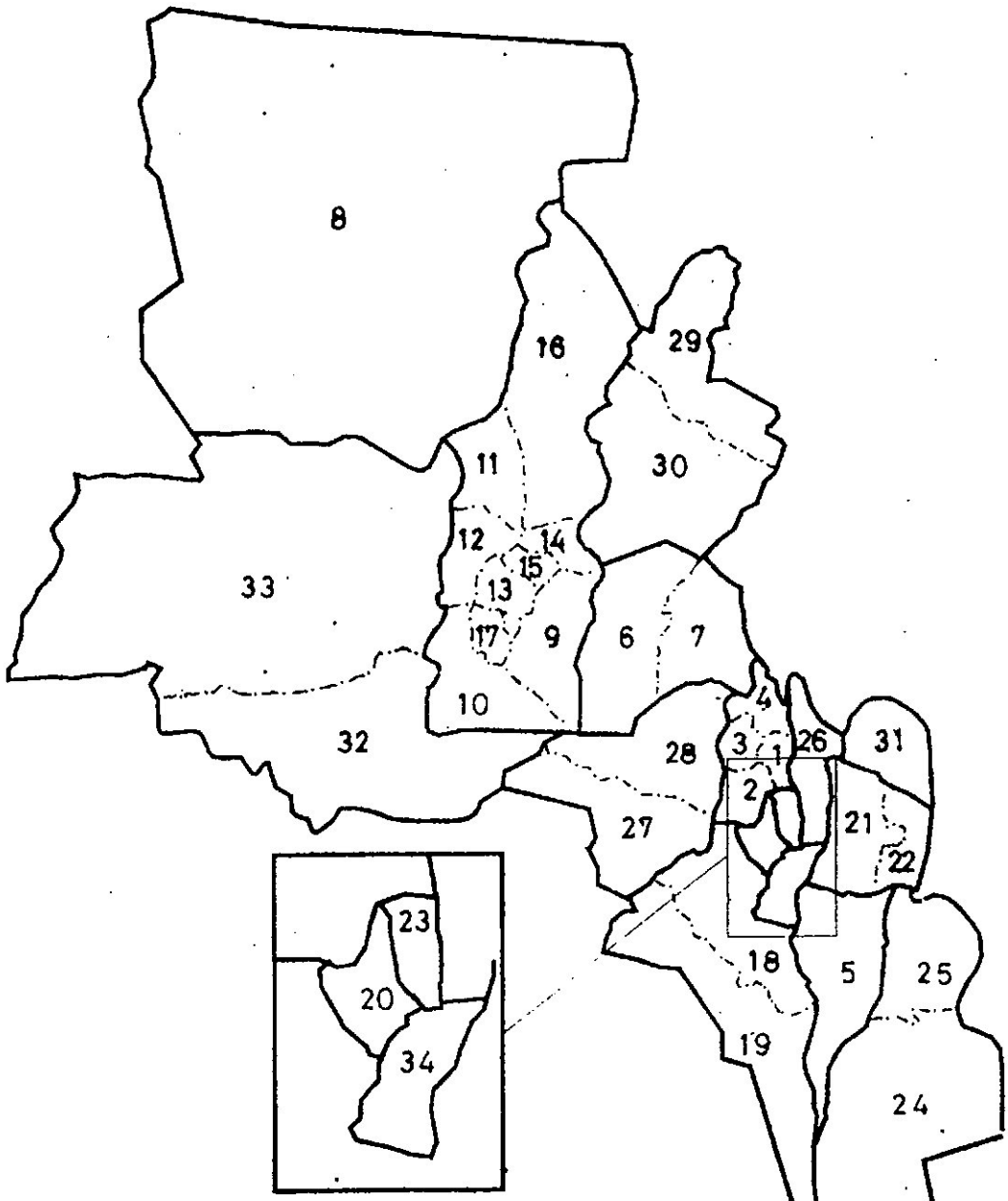

REFERENCIAS

1- La Puerta
2- El Rodeo
3- Las Juntas
4- Los Varelas
5- Ancasti
6- Andalgalá
7- Aconquija
8- Antof. de la Sierra
9- Belén
10- Londres
11- Corral Quemado
12- Puerta de C. Quemado
13- Puerta de San Jose
14- Huaitín
15- San Fernando
16- Villa Vil
17- Pozo de Piedra
18- Huillapima
19- Capayán
20- Capital
21- El Alto
22- Tapso
23- Fray M. Esquiu
24- Recreo
25- Icaño
26- Pacitín
27- Pomán
28- Saujil
29- Santa María
30- San José
31- Santa Rosa
32- Tinogasta
33- Flambalá
34- Valle Viejo

Fuente: DEC - Departamento Cartografía.

MAPA Nº 3

OROGRAFIA

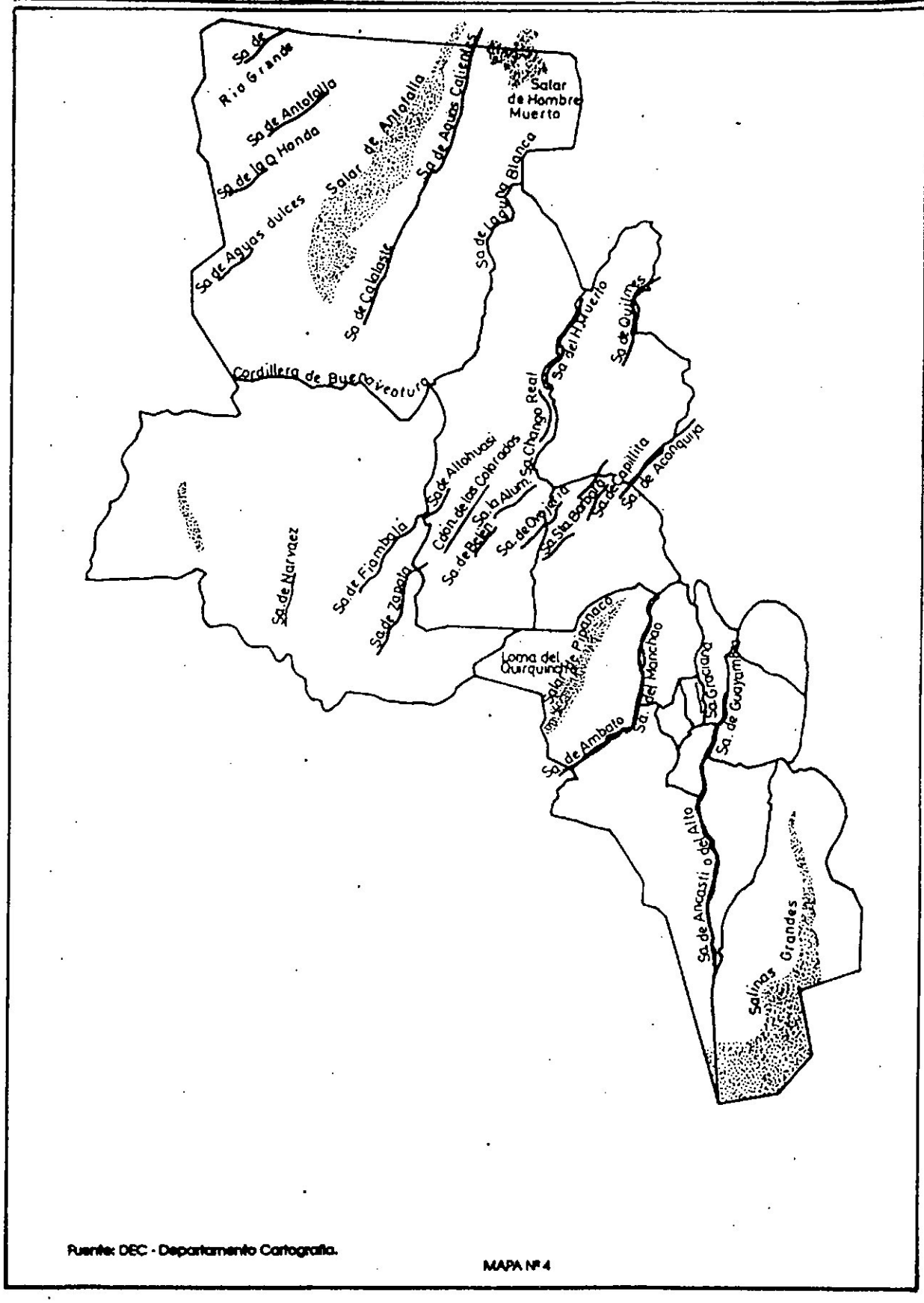

Fuente: DEC - Departamento Cartografia.

MAPA Nº 4

HIDROGRAFIA

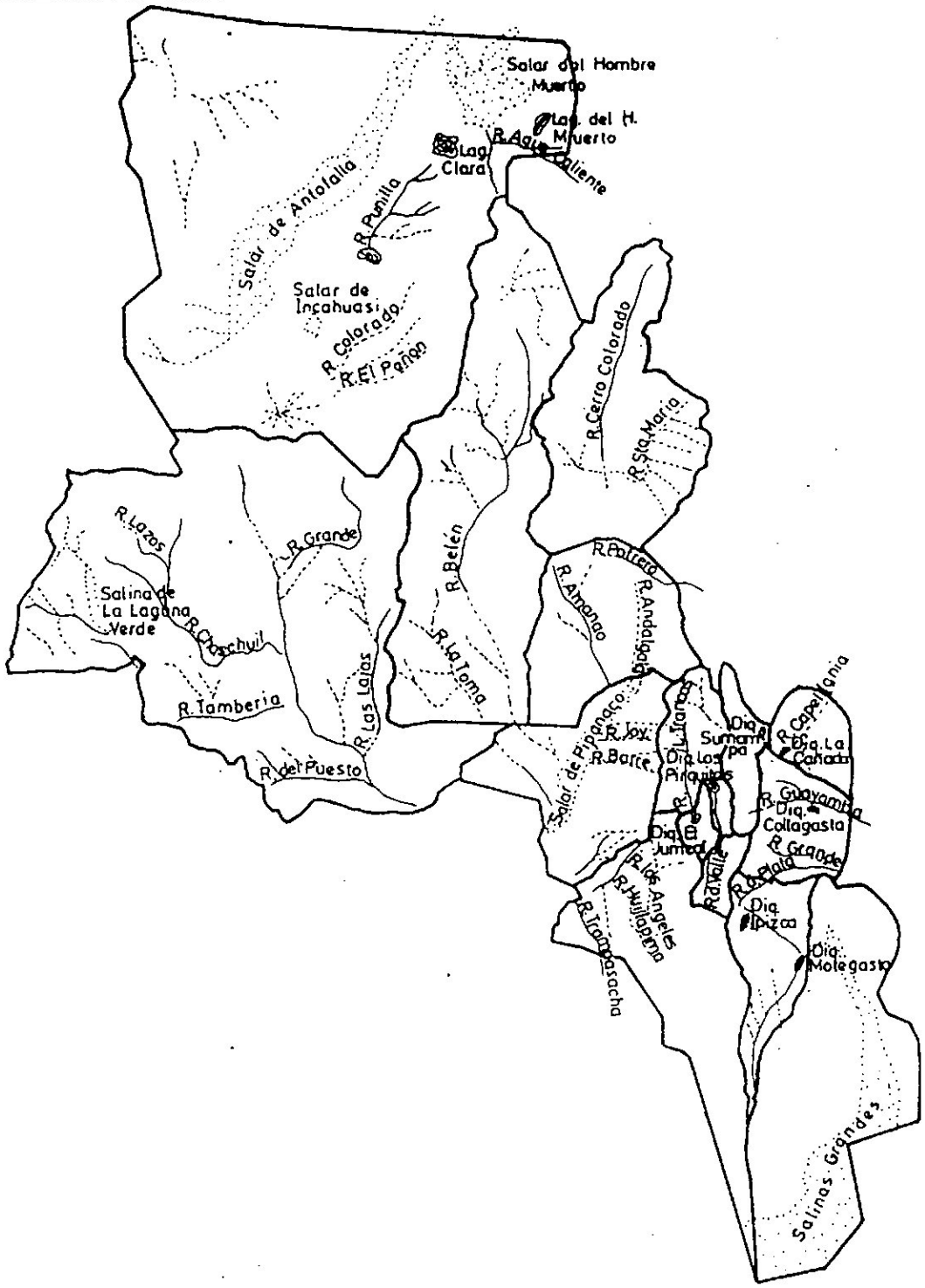

Fuente: DEC - Departamento Cartografía.

MAPA Nº 5

PROVINCIA DE CATAMARCA
SUPERFICIE POR DEPARTAMENTOS
(EN KM2)

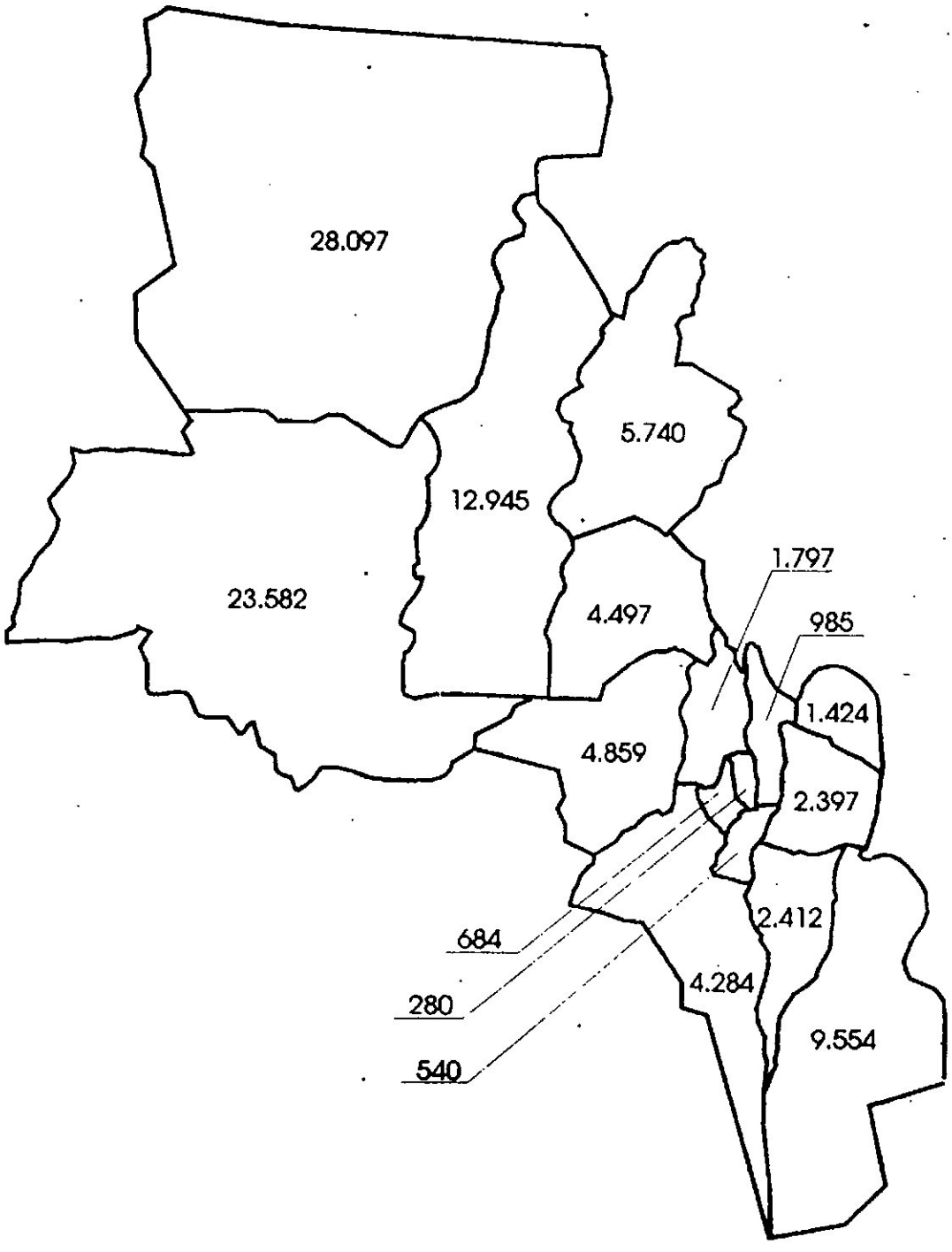

Fuente: DEC - Departamento Cartografía - En base a datos del I.G.M y Direccion de Catastro.

MAPA Nº 6

1.2.0.0. RECURSOS NATURALES

PROVINCIA DE CATAMARCA
PRINCIPALES YACIMIENTOS MINEROS

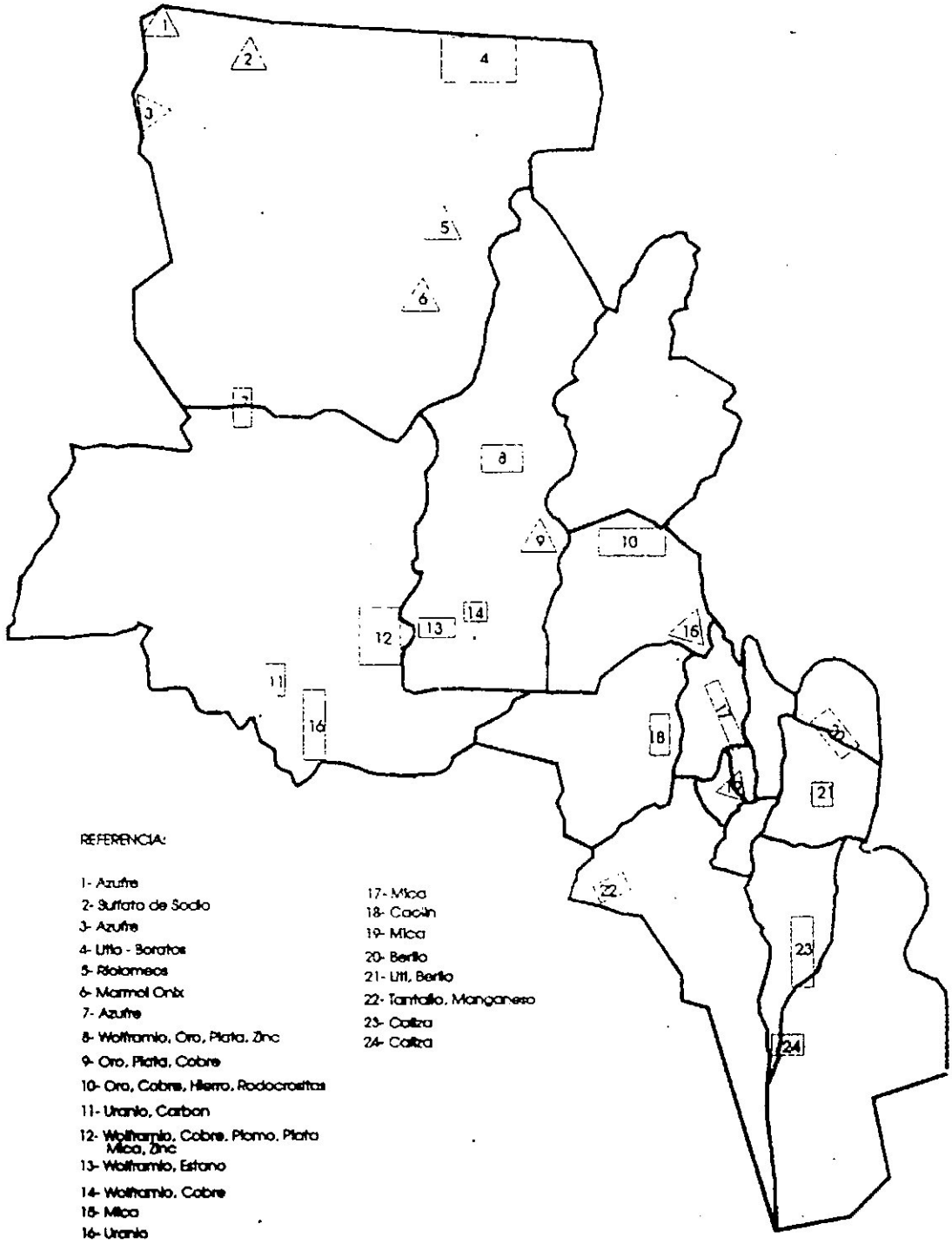

Fuente: DEC - Departamento Cartografia - En base a datos proporcionados por la Subsecretaria de Mineria - Ano 1994.

MAPA Nº 7

PROVINCIA DE CATAMARCA
YACIMIENTOS ARQUEOLOGICOS

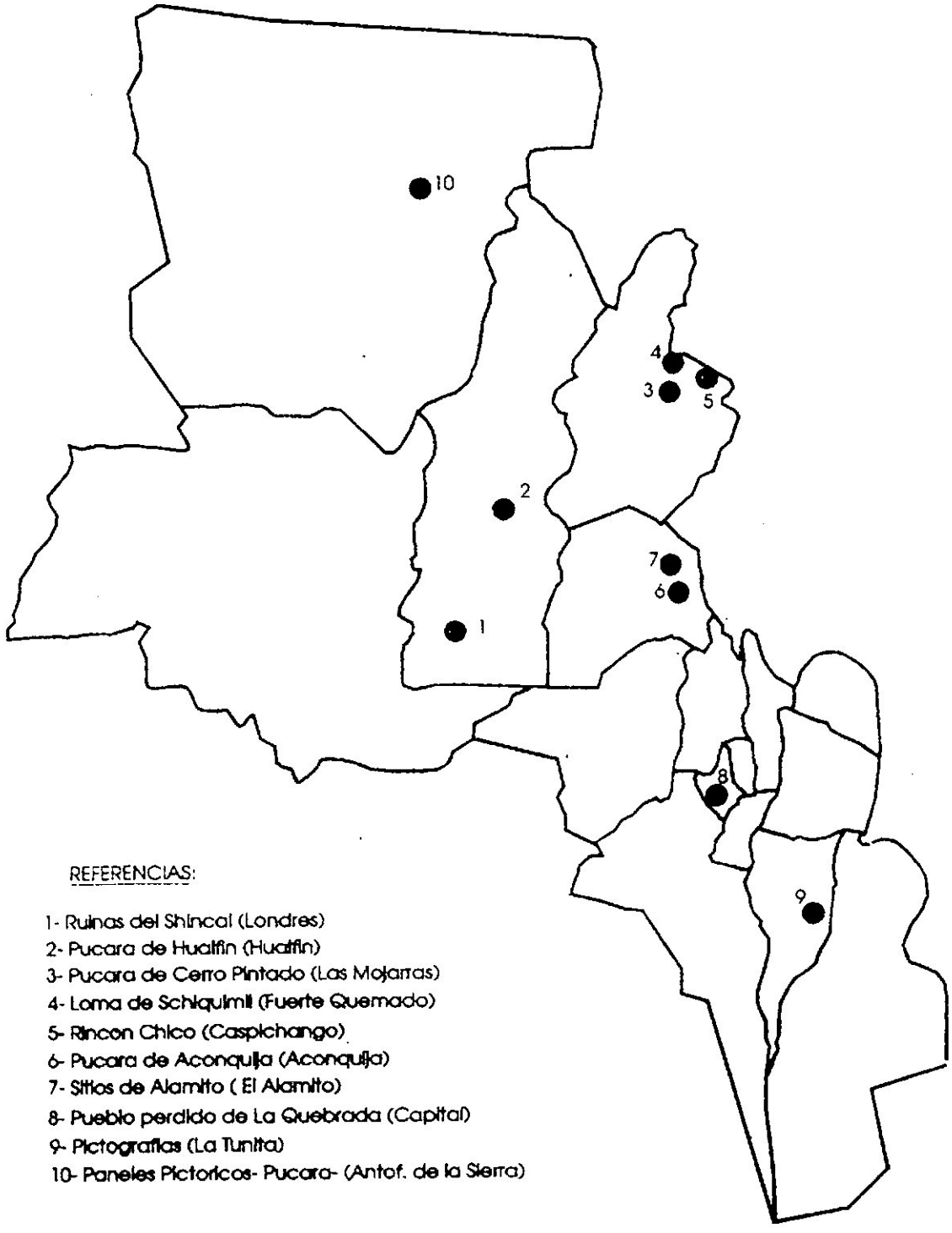

REFERENCIAS:

1- Ruinas del Shincal (Londres)
2- Pucara de Hualfin (Hualfin)
3- Pucara de Cerro Pintado (Las Mojarras)
4- Loma de Schiquimil (Fuerte Quemado)
5- Rincon Chico (Caspichango)
6- Pucara de Aconquija (Aconquija)
7- Sitios de Alamito (El Alamito)
8- Pueblo perdido de La Quebrada (Capital)
9- Pictografias (La Tunita)
10- Paneles Pictoricos- Pucara- (Antof. de la Sierra)

Fuente : DEC- Departamento Cartografia- En base a datos de la Direccion Provincial de Antropologia

MAPA Nº 8

PROVINCIA DE CATAMARCA
RECURSOS HIDROTERMALES

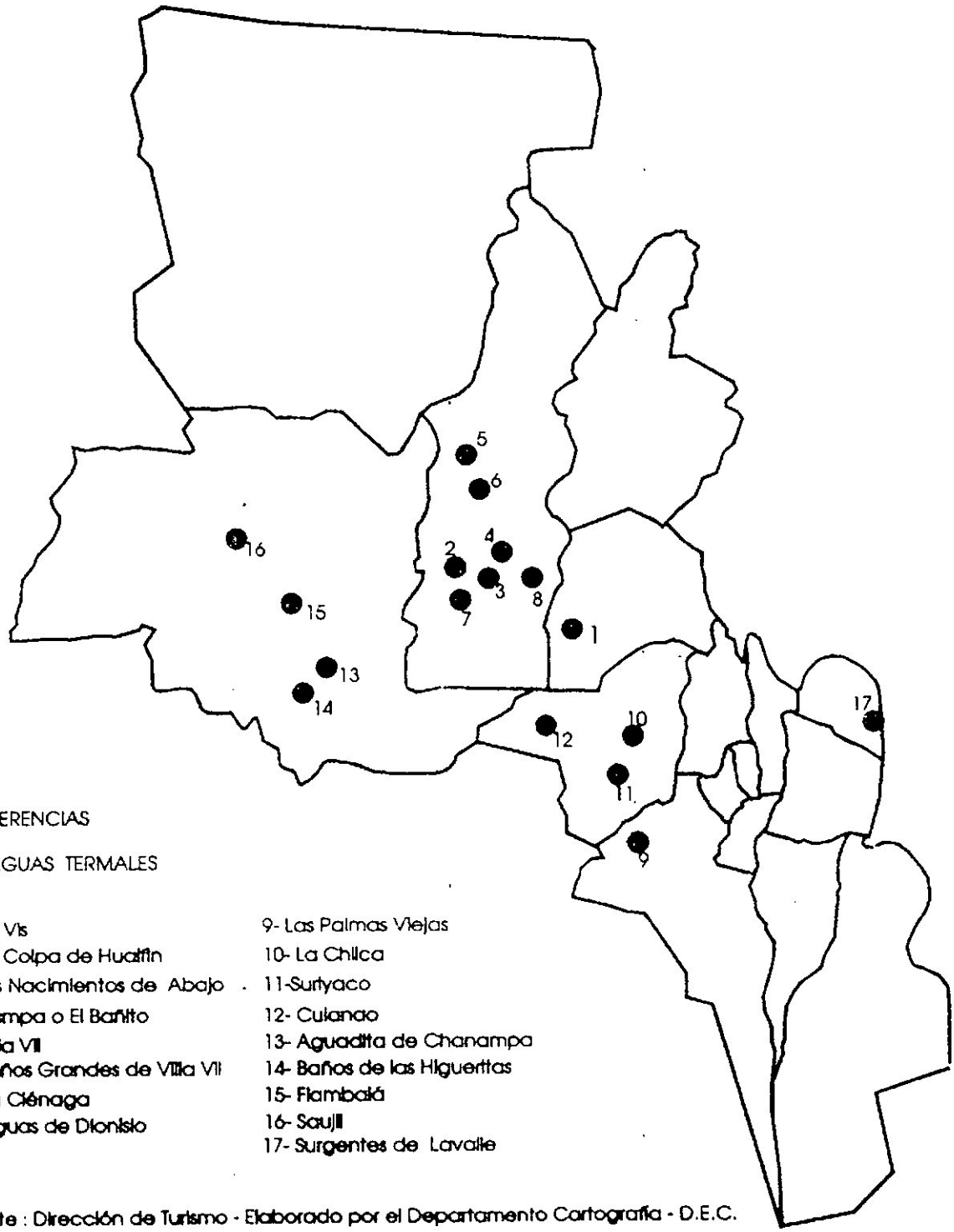

REFERENCIAS

● AGUAS TERMALES

1- Vis Vis
2- La Colpa de Huaffin
3- Los Nacimientos de Abajo
4- Llampa o El Bañito
5- Villa VII
6- Baños Grandes de Villa VII
7- La Ciénaga
8- Aguas de Dionisio
9- Las Palmas Viejas
10- La Chilca
11-Suriyaco
12- Culanao
13- Aguadita de Chanampa
14- Baños de las Higueritas
15- Flambalá
16- Saujil
17- Surgentes de Lavalle

Fuente : Dirección de Turismo - Elaborado por el Departamento Cartografía - D.E.C.

MAPA Nº 9

GLOSARIO RECURSOS NATURALES

AGUAS TERMALES: Aguas con temperatura superior a la media exterior y mayor de 20° C.

HIPOTERMALES: Aguas con temperatura entre 21° y 30° C.
MESOTERMAL: Su temperatura oscila entre 31° y 40 C.
HIPERTERMAL: Con temperatura mayor de 41° C.

AGUAS TERMO MINERALES: Aquellas que poseen un residuo sólido fijo, a 180° C menor de 200mg. o mayor a 1000 mg. Están dentro de los limites admitidos para las aguas potables y se caracterizan por la presencia cuali-cuantitativa de gases disueltos, temperatura, radioactividad, concentración mínima de oligominerales. Se clasifican:

OLIGOMINERALES: Concentración menor de 100 mg. Mineralización muy débil; concentración entre 101 y 250.
Mineralización: Débil concentración entre 251 y 500
Media " " 501 y 1.500
Fuerte " mayor de 1.500

AGUAS HIPOTONICAS: Aquellos cuya presión osmótica es menor que la presión osmótica del plasma sanguíneo y concentraciones de ClNa (cloruro de sodio) menor a 8 g. (esta caracterización se realiza pues las concentraciones de cloruro de sodio ejercen influencia sobre la presión arterial).

AGUAS ISOTONICAS: Igual presión osmótica que la del plasma sanguíneo y contiene sales minerales entre 5 y 10 g. De ClNa.

Aguas según Composición Química:

- Aguas Bicarbonatadas: sódicas, mixtas, cálcicas, ferruginosas, complejas.
- Aguas Sulfatadas: sódicas, magnésicas, cálcicas, ferruginosas.
- Aguas Sulfuradas
- Cloruradas

FUENTE DEL GLOSARIO: Informe de la Dirección de Minería - Marzo 1996

Capítulo 2

ASPECTOS SOCIALES

2.1.0.0 DEMOGRAFIA

2.2.0.0 FAMILIAS Y HOGARES

2.3.0.0 VIVIENDA Y SANEAMIENTO AMBIENTAL

2.4.0.0 EDUCACION

2.5.0.0 SALUD

2.6.0.0 ASISTENCIA Y SEGURIDAD SOCIAL

2.7.0.0 SEGURIDAD PUBLICA

2.1.0.0 DEMOGRAFIA

2.1.1.0 Dinámica de la Población

CUADRO 2.1.1.1.
POBLACION DE CENSOS NACIONALES, SEGÚN DEPARTAMENTO.
PROVINCIA DE CATAMARCA. Años 1869-1991.

Departamento	Años							
	1869	1895	1914	1947	1960	1970	1980	1991
Total	**79.962**	**90.161**	**100.769**	**147.213**	**168.231**	**172.323**	**207.717**	**264.234**
Ambato		[1] 3.114	2.676	3.665	3.538	3.552	3.500	3.582
Ancasti	5.508	[2] 5.239	4.154	3.904	3.415	2.240	2.991	2.598
Andalgalá	7.035	6.273	6.604	10.578	10.172	9.770	11.189	14.052
Antofagasta de la Sierra		[3]	[3] 378	[3] 677	840	658	855	973
Belén.	7.845	8.836	8.946	14.159	15.387	16.021	17.708	20.939
Capayán	10.224	5.660	5.990	7.923	8.264	8.292	9.689	12.056
Capital	5.718	9.727	14.973	32.536	49.066	58.186	78.799	110.189
El Alto	9.449	[4] 5.747	5.237	4.727	4.067	3.469	3.472	2.981
Fray Mamerto Esquiú	8.916	[1] [5] 3.172	3.617	4.360	6.859	5.836	6.694	8.216
La Paz		[2] 7.032	10.536	12.796	13.949	12.261	12.950	16.143
Paclín		[1] 3.306	2.922	4.526	3.913	3.367	3.435	3.524
Pomán	3.695	3.552	3.934	5.821	6.387	6.080	6.264	7.484
Santa Maria	5.390	6.532	7.568	12.334	11.047	11.106	13.129	16.949
Santa Rosa		[4] 5.242	4.432	6.028	5.688	5.441	6.690	8.531
Tinogasta	10.324	12.233	13.735	16.779	17.457	16.597	18.064	18.767
Valle Viejo	5.858	4.496	5.067	6.400	6.182	9.447	12 288	17.250

(1) En 1969, Piedra Blanca abarca los Dptos. Ambato y Paclín.
(2) En 1969, Ancasti abarca tambien el Dpto. La Paz.
(3) Población del Dpto. Antofagasta de la Sierra de la Ex Gobernación de los Andes que fuera anexada a Catamarca en 1943.
(4) En 1969, El Alto abarca tambien el Dpto. Santa Rosa .
(5) Hasta 1914, se denominó Piedra Blanca.

Fuente: INDEC, Censos Nacionales de Población.

PROVINCIA DE CATAMARCA

CUADRO 2.1.1.2.
TAMAÑO Y RITMO DE CRECIMIENTO DE LA POBLACION TOTAL, SEGÚN DEPARTAMENTO.
PROVINCIA DE CATAMARCA. AÑOS 1970-1991

Departamento	Población			Tasa de crecimiento medio anual (por mil)		Variación relativa (%)	
	1970	1980	1991	1970/80	1980/91	1970/80	1980/91
Total	**172.323**	**207.717**	**264.234**	**18,7**	**23,1**	**20,5**	**27,2**
Ambato	3.552	3.500	3.582	-1,5	2,2	-1,5	2,3
Ancasti	2.240	2.991	2.598	29,2	-13,3	33,5	-13,1
Andalgalá	9.770	11.189	14.052	13,6	21,8	14,5	25,6
Antofagasta de la Sierra	658	855	973	26,4	12,3	29,9	13,8
Belén	16.021	17.708	20.939	10,0	16,0	10,5	18,2
Capayán	8.292	9.689	12.056	15,6	20,9	16,8	24,4
Capital	58.186	78.799	110.189	30,6	32,3	35,4	39,8
El Alto	3.469	3.472	2.981	0,1	-14,3	0,1	-14,1
Fray Mamerto Esquiú	5.836	6.694	8.216	13,7	19,6	14,7	22,7
La Paz	12.261	12.950	16.143	5,4	21,1	5,6	24,7
Paclín	3.367	3.435	3.524	2,0	2,4	2,0	2,6
Pomán	6.080	6.264	7.484	3,0	17,0	3,0	19,5
Santa María	11.106	13.129	16.949	16,8	24,5	18,2	29,1
Santa Rosa	5.441	6.690	8.531	20,8	23,3	23,0	27,5
Tinogasta	16.597	18.064	18.767	8,5	3,6	8,8	3,9
Valle Viejo	9.447	12.288	17.250	26,5	32,6	30,1	40,4

Fuente: INDEC, Censo Nacional de Población y Vivienda 1970, Sección B; 1980, Serie B y 1991, Serie B.

PROVINCIA DE CATAMARCA
CRECIMIENTO INTERCENSAL 1.991-1.980

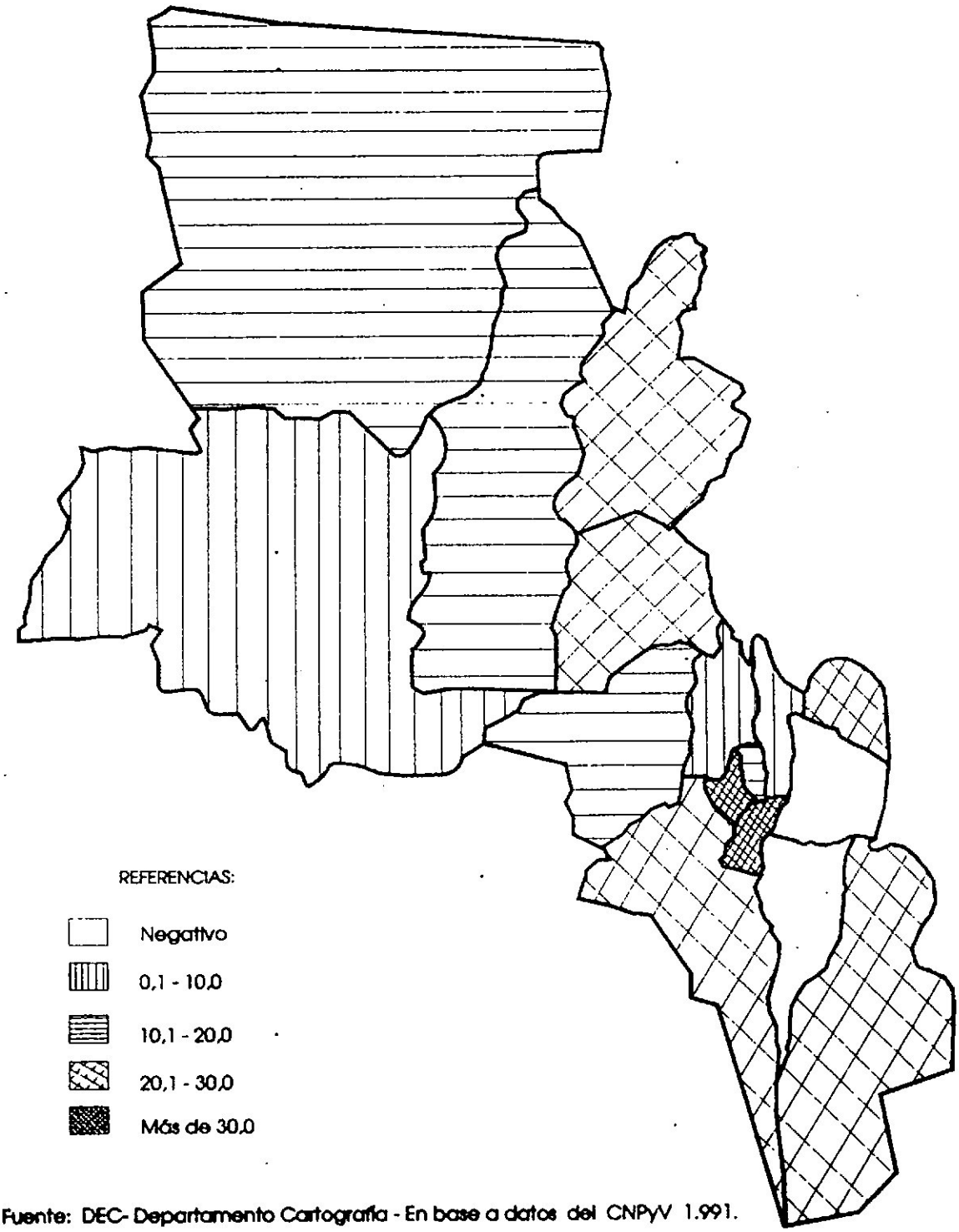

Fuente: DEC- Departamento Cartografía - En base a datos del CNPyV 1.991.

MAPA Nº 10

PROVINCIA DE CATAMARCA

CUADRO 2.1.1.3.
POBLACION TOTAL ESTIMADA, SEGÚN DEPARTAMENTO
PROVINCIA DE CATAMARCA. AÑOS 1990/2000-2005

Departamento	Años											
	1990	1991	1992	1993	1994	1995	1996	1997	1998	1999	2000	2005
Total	**261.627**	**266.500**	**271.896**	**277.614**	**283.453**	**289.212**	**294.895**	**300.636**	**306.430**	**312.269**	**318.147**	**348.166**
Ambato	3.609	3.603	3.602	3.604	3.606	3.606	3.604	3.602	3.599	3.596	3.593	3 573
Ancasti	2.648	2.609	2.573	2.541	2.510	2.479	2.447	2.416	2.386	2.357	2.328	2 196
Andalgalá	13.938	14.169	14.426	14.698	14.973	15.242	15.503	15.765	16.026	16.287	16.547	17.839
Antofagasta de la Sierra	973	980	988	998	1.008	1.017	1.025	1.034	1.042	1.050	1.058	1.095
Belén	20.870	21.098	21.363	21.647	21.932	22.204	22.464	22.721	22.976	23.228	23.476	24.626
Capayán	11.968	12.155	12.365	12.587	12.812	13.031	13.243	13.456	13.667	13.879	14.089	15.128
Capital	108.321	111.251	114.425	117.756	121.172	124.576	127.981	131.432	134.935	138.483	142.071	160.696
El Alto	3.040	2.993	2.950	2.910	2.872	2.834	2.796	2.758	2.722	2.687	2.652	2.493
Fray Mamerto Esquiú	8.165	8.282	8.414	8.555	8.697	8.834	8.967	9.100	9.232	9.363	9.494	10 135
La Paz	16.022	16.276	16.560	16.861	17.165	17.461	17.748	18.035	18.322	18.608	18.893	20 303
Paclín	3.551	3.545	3.544	3.547	3.550	3.551	3.549	3.548	3.546	3.543	3.541	3.524
Pomán	7.454	7.542	7.643	7.752	7.862	7.967	8.067	8.167	8.266	8.364	8.461	8.931
Santa María	16.773	17.095	17.451	17.825	18.205	18.578	18.944	19.312	19.681	20.051	20.421	22 279
Santa Rosa	8.451	8.603	8.772	8.950	9.130	9.307	9.480	9.653	9.827	10.000	10.174	11 040
Tinogasta	18.893	18.883	18.901	18.935	18.970	18.994	19.006	19.016	19.025	19.031	19.035	19 032
Valle Viejo	16.951	17.416	17.919	18.448	18.989	19.531	20.071	20.621	21.178	21.742	22.314	25 276

Fuente: INDEC (1996) Estimaciones de la población por departamento, Período 1990 - 2005, Serie Análisis Demográfico 8.

CUADRO 2.1.1.4.
INDICADORES DE LA COMPOSICION DE LA POBLACION , POR LUGAR DE NACIMIENTO SEGÚN SEXO Y GRANDES GRUPOS DE EDAD. PROVINCIA DE CATAMARCA. AÑO 1991.

Sexo y grandes grupos de edad	Población			Población		
	Total	Nativa	No nativa	Total (%)	Nativa (%)	No nativa (%)
Ambos sexos	264.234	263.011	1.148	100,0	100,0	100,0
0 - 14	97.180	97.082	83	36,8	36,9	7,2
15 - 64	149.092	148.285	775	56,4	56,4	67,5
65 y más	17.962	17.644	290	6,8	6,7	25,3
Edad media				27,6	27,5	49,3
Indice de dependencia potencial				77,2	77,4	48,1
Varones	131.398	130.716	640	100,0	100,0	100,0
0 - 14	49.166	49.123	34	37,4	37,6	5,3
15 - 64	74.263	73.807	435	56,5	56,5	68,0
65 y más	7.969	7.786	171	6,1	6,0	26,7
Edad media				27,0	26,9	51,0
Indice de dependencia potencial				76,9	77,1	47,1
Mujeres	132.836	132.295	508	100,0	100,0	100,0
0 - 14	48.014	47.959	49	36,2	36,3	9,7
15 - 64	74.829	74.478	340	56,3	56,3	66,9
65 y más	9.993	9.858	119	7,5	7,5	23,4
Edad media				28,2	28,1	47,1
Indice de dependencia potencial				77,5	77,6	49,4

Fuente: INDEC (1997) Situación demográfica de la Provincia de Catamarca; Serie Análisis Demográfico 11.

Glosario de Dinámica y estructura de la población

Censo: Es el estudio de una zona determinada que da como resultado la enumeración de toda la población y la recopilación de la información demográfica, social y económica concerniente a dicha población en un momento dado.

Unidad de análisis: Es el elemento a partir del cual se desea obtener información.

Variables: Es la cualidad o cantidad medible que se estudia de las unidades de análisis y que varían de una unidad a otra.

Dato: Es el valor que toma la variable para cada unidad de análisis y que se obtiene mediante algún método de captación.

Indicador: Es una relación, un porcentaje, o una tasa que muestra la incidencia relativa de determinado fenómeno.

Proporción: Es la relación entre un subgrupo de la población y toda la población, es decir un subgrupo de la población dividido en toda la población. Es siempre un valor menor o igual a la unidad.

Porcentaje: Es una proporción multiplicada por cien. El numerador contiene la cantidad de elementos que están en un subgrupo de la población total y en el denominador, el total de la población que los contiene

Tasa: Expresa la frecuencia con que ocurren determinados eventos en una población en un determinado periodo de tiempo. En el numerador aparece el número de sucesos ocurridos en determinado periodo y, en el denominador, la población expuesta al riesgo de que le ocurran esos sucesos. Siempre se refieren a un unidad de tiempo y se presentan multiplicadas por 100, 1.000, por 10.000, por 100.000, de acuerdo a la magnitud que tengan los eventos.
Pueden ser brutas o específicas: las tasas brutas son calculadas respecto a toda la población, mientras que las específicas son calculadas para un subgrupo específico, casi siempre, la población sujeta al riesgo de que ocurra un evento.

Pirámide o histograma de población: Es una clase especial de gráfico de barras que presenta la distribución de una población por edad y sexo. Al presentar los porcentajes de varones y mujeres en cada grupo de edad, la pirámide da una idea clara de las características de la población. Las tres categorías generales de pirámides son:

a) Expansiva: con una base amplia, es decir que la población contiene una proporción elevada de niños y una rápida tasa de crecimiento.
b) Constrictiva: con una base más estrecha que el centro de la pirámide, que generalmente indica un rápido descenso de la fecundidad.
c) Estacionaria: con una base estrecha y un número de personas aproximadamente igual en cada grupo de edades, que se estrecha con los grupos de más edad, que indica una proporción moderada de niños y una tasa de crecimiento lenta o nula.

Edad y sexo: Son las características más básicas de la población. Cada población tiene una composición diferente por edad y sexo y esta estructura puede surtir un efecto considerable sobre su comportamiento demográfico y socio económico.

Proyección de población: Cálculo de los cambios futuros en el número de personas, con sujeción a ciertas hipótesis acerca de las tendencias futuras en las tasas de fecundidad, mortalidad y migración.

Tasa de crecimiento medio anual: expresa el ritmo de crecimiento de una población (aumento o disminución) en promedio anual durante un periodo determinado.
Para su cálculo se asume un crecimiento geométrico y se expresa cada mil habitantes:

$$r(0\text{-}t) = \left[\sqrt[t]{\frac{P(t)}{P(0)}} - 1 \right] x\ 1.000$$

donde:

r(0-t) = Tasa de crecimiento medio anual durante el periodo 0-t
P(t) = Población al final del periodo
P(0) = Población en el momento inicial
t = Duración del periodo en años

Edad media: Es el promedio de edad de todos los miembros de una población.

Indice de dependencia potencial: Expresa el número de personas que potencialmente deben sostener económicamente a otras en edad activa.

Indice de dependencia potencial de jóvenes: Muestra el número de jóvenes que potencialmente deben sostener económicamente a otros individuos en edad activa.

Indice de dependencia potencial de ancianos: Expresa el número de ancianos que potencialmente deben sostener económicamente a otros individuos en edad activa.

$$Total = \frac{Poblac.de\,0-14\,años + Poblac.de\,65\,años\ y\ más}{Poblac.de\,15-64\,años} x\,100$$

$$Jóvenes = \frac{Poblac.de\,0-14\,años}{Poblac.de\,15-64\,años} x\,100$$

$$Ancianos = \frac{Poblac.de\,65\,años\ y\ más}{Poblac.de\,15-64\,años} x\,100$$

Fuente de información del Glosario:

1-) "Guía rápida de población" del Population Reference Bureau, Inc. Arthur Haupt y Thomas T. Kane. 1980.
2-) "Definiciones y conceptos". Documento de Trabajo del Sistema Integrado de Estadísticas Sociodemográficas. INDEC.

2.1.2.0 Estructura de la Población

PROVINCIA DE CATAMARCA
POBLACION TOTAL POR DEPARTAMENTO

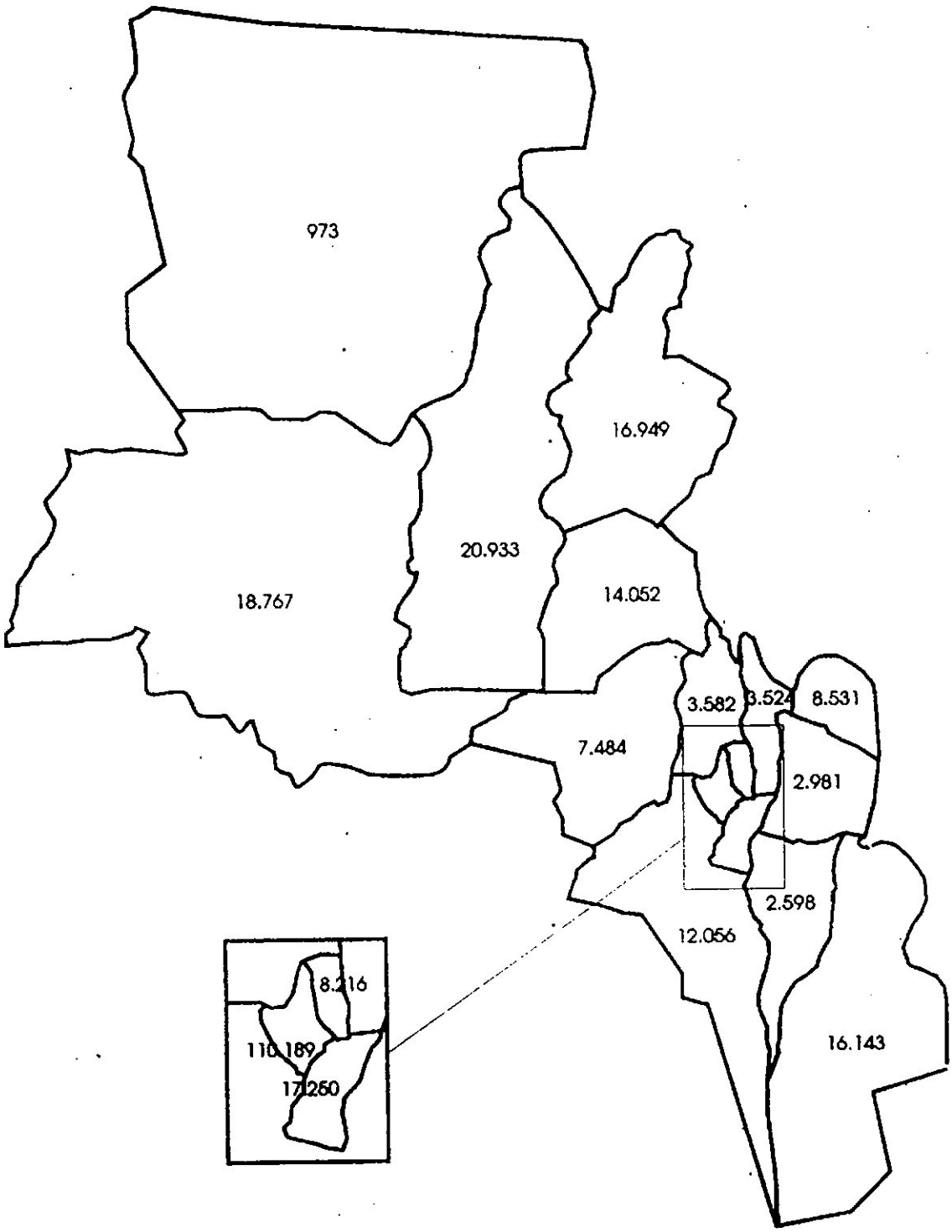

Fuente: DEC- Departamento Cartografía - En base a datos del CNPyV 1991
"Resultados Definitivos" - Serie B N 3 - Cuadro P1- INDEC.

MAPA Nº 11

CUADRO 2.1.2.1.
INDICE DE MASCULINIDAD, POR LUGAR DE NACIMIENTO, SEGÚN DEPARTAMENTO
PROVINCIA DE CATAMARCA. AÑO 1991

Departamento	Población total	Población nativa			Población no nativa
		Total	Nacida en la provincia	Nacida en otra provincia	
Total	**98,9**	**98,8**	**98,1**	**103,6**	**126,0**
Ambato	110,5	110,5	110,2	115,1	100,0
Ancasti	113,5	113,4	114,0	103,0	///
Andalgalá	103,4	103,2	102,4	108,8	115,0
Antofagasta de la Sierra	98,2	98,4	96,0	210,0	0,0
Belén	97,9	97,8	97,3	106,4	127,3
Capayán	109,2	109,0	107,0	121,2	137,8
Capital	94,1	94,0	93,6	96,8	113,1
El Alto	116,8	116,9	118,6	111,6	33,3
Fray Mamerto Esquiú	100,1	99,8	99,4	103,6	200,0
La Paz	103,9	103,8	103,7	104,4	141,7
Paclín	117,1	116,8	116,3	120,4	250,0
Pomán	105,9	105,9	105,1	114,0	150,0
Santa María	95,9	95,8	94,8	101,1	170,6
Santa Rosa	115,1	115,0	110,6	126,4	120,0
Tinogasta	100,8	100,5	100,1	105,0	163,9
Valle Viejo	96,4	96,3	95,6	100,9	133,3
Gran San Fernando del Valle de Catamarca	94,4	94,3	93,7	98,2	112,2

Fuente: INDEC, Censo Nacional de Población y Vivienda 1991, Serie B y Serie G Nº 2.

PROVINCIA DE CATAMARCA
INDICE DE MASCULINIDAD
(POR CIEN)

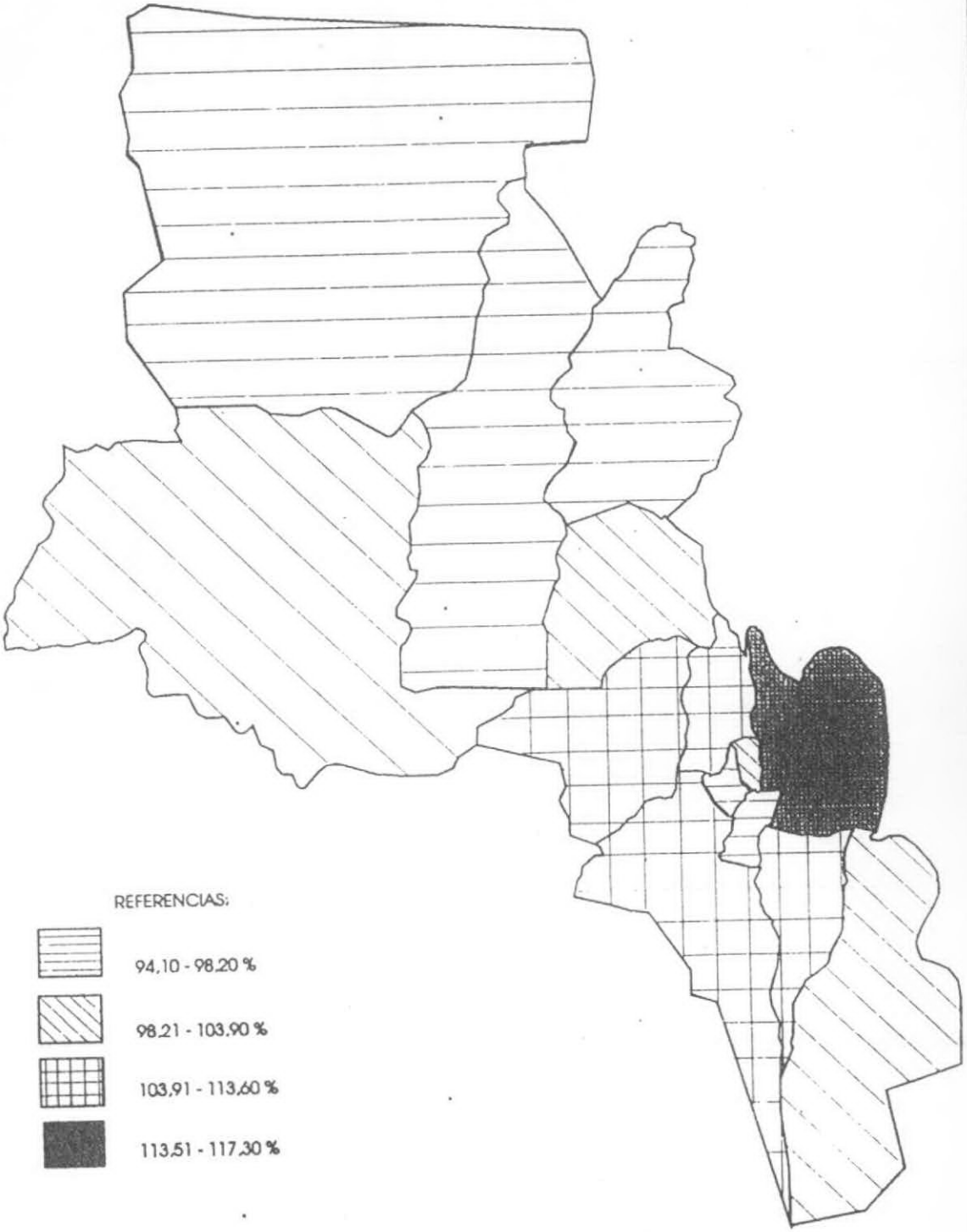

Fuente: DEC - Departamento Cartografía - En base a datos del CNPyV 1991.
''Resultados Definitivos''- Serie B N 3- Cuadro P1 - INDEC.

MAPA Nº 12

PROVINCIA DE CATAMARCA

CUADRO 2.1.2.2.
INDICADORES SELECCIONADOS DE LA DINAMICA DE LA POBLACION TOTAL
PROVINCIA DE CATAMARCA. AÑO 1991

Departamento	Edad media			Edad mediana			Relación de dependencia	Porcentaje de mujeres de 15 a 49 años	Relación niños-muj	
	Total	Varones	Mujeres	Total	Varones	Mujeres			0-4/15-44	5-9/20-49
Total	**27,6**	**27,0**	**28,2**	**22,5**	**22,0**	**23,1**	**77,2**	**46,0**	**59,4**	**65,6**
Ambato	31,3	31,0	31,7	26,9	27,0	26,8	80,2	42,5	62,2	69,1
Ancasti	30,6	29,6	31,8	25,0	24,2	26,0	84,5	39,9	67,1	84,2
Andalgalá	28,0	27,6	28,4	22,2	21,9	22,5	84,0	43,3	64,9	74,7
Antofagasta de la Sierra	25,3	24,2	26,5	18,1	16,3	20,1	105,7	40,7	88,6	99,4
Belén	27,0	26,2	27,9	20,2	19,4	21,4	92,3	41,7	74,7	78,8
Capayán	26,3	26,4	26,1	20,3	20,6	20,0	88,1	43,8	72,9	80,6
Capital	27,4	26,5	28,3	23,2	22,3	24,1	68,1	49,7	50,5	55,1
El Alto	30,4	29,8	31,2	25,7	25,2	26,2	82,5	40,1	70,9	76,9
Fray Mamerto Esquiú	28,0	27,4	28,6	23,0	22,8	23,2	73,2	47,1	53,1	62,4
La Paz	26,2	26,1	26,2	20,6	21,0	20,2	83,7	43,9	70,9	76,4
Paclín	30,0	29,9	30,2	24,8	25,2	24,3	81,6	40,4	71,1	76,6
Pomán	27,7	27,9	27,5	21,9	22,6	21,0	88,8	41,4	73,9	84,7
Santa María	28,6	28,2	29,0	22,5	22,3	22,7	86,0	41,8	66,3	73,2
Santa Rosa	26,9	27,1	26,7	21,1	21,7	20,2	84,1	42,3	71,7	85,4
Tinogasta	29,1	28,4	29,9	22,8	21,7	24,0	87,2	41,5	67,2	74,9
Valle Viejo	26,9	26,5	27,3	22,3	22,0	22,6	74,1	48,2	55,8	62,9
Gran San Fernando del Valle de Catamarca	27,4	26,5	28,2	23,1	22,2	23,9	68,8	49,5	51,0	56,1

Fuente: Dirección de Estadística y Censos. Dpto. Estadísticas Sociodemográficas, en base a información de INDEC; Censo Nacional de Población y Vivienda 1991, Serie B y Serie G Nº 2.

CUADRO 2.1.2.3.
INDICADORES SELECCIONADOS DE LA POBLACION NATIVA
PROVINCIA DE CATAMARCA.AÑO1991

Jurisdicción	Edad media			Edad mediana			Relación de dependencia	Porc. de mujeres de 15 a 49 años	Relación niños-mujeres		
	Total	Varones	Mujeres	Total	Varones	Mujeres			0 - 4 / 15 - 44	5 - 9 / 20 - 49	10 - 14 / 25 - 54
Total	27,5	26,9	28,1	22,4	21,8	23,0	77,4	46,0	59,6	65,8	74,5
Ambato	31,3	31,0	31,7	26,9	27,0	26,8	80,3	42,5	62,3	69,3	70,5
Ancasti	30,6	29,6	31,8	25,0	24,2	26,0	84,6	39,9	67,1	84,2	82,8
Andalgalá	27,9	27,5	28,4	22,1	21,8	22,4	84,1	43,3	65,0	74,8	83,4
Antofagasta de la Sierra	25,3	24,2	26,5	18,1	16,3	20,0	105,9	40,6	88,6	100,0	83,4
Belén	27,0	26,1	27,9	20,2	19,3	21,4	92,3	41,7	74,8	78,9	85,6
Capayán	26,2	26,3	26,1	20,1	20,3	19,9	88,8	43,6	73,6	81,2	91,9
Capital	27,3	26,4	28,2	23,1	22,1	24,0	68,2	49,8	50,6	55,3	65,4
El Alto	30,4	29,8	31,2	25,6	25,2	26,2	82,7	40,2	70,9	76,9	82,9
Fray Mamerto Esquiú	27,9	27,3	28,5	22,9	22,6	23,1	73,3	47,1	53,3	62,6	76,4
La Paz	26,1	26,1	26,2	20,6	20,9	20,2	83,9	43,9	71,0	76,5	87,7
Pacín	29,9	29,8	30,0	24,6	25,0	24,2	81,9	40,5	71,1	76,6	84,0
Pomán	27,6	27,8	27,4	21,8	22,5	20,9	88,8	41,3	74,1	85,0	85,5
Santa María	28,5	28,1	28,9	22,4	22,2	22,6	86,1	41,8	66,3	73,3	81,5
Santa Rosa	26,8	27,0	26,7	21,0	21,6	20,2	84,3	42,4	72,0	85,2	91,2
Tinogasta	29,0	28,2	29,7	22,6	21,5	23,8	87,3	41,6	67,4	75,2	82,0
Valle Viejo	26,8	26,3	27,2	22,2	21,9	22,5	74,2	48,2	55,9	63,2	68,9
Gran San Fernando del Valle	27,2	26,4	28,0	23,0	22,1	23,8	68,7	49,6	51,2	56,2	65,7

Nota: La población nativa es aquella nacida en el país.

Fuente: Dirección de Estadística y Censos. Dpto. Estadísticas Sociodemográficas,
en base a información de INDEC, Censo Nacional de Población y Vivienda 1991,
Serie B y Serie G N° 2

PROVINCIA DE CATAMARCA

CUADRO 2.1.2.4.
INDICADORES SELECCIONADOS DE LA POBLACION NATIVA
PROVINCIA DE CATAMARCA.AÑO 1991

Jurisdicción	Edad media			Edad mediana			Relación de dependencia	Porcentaje de mujeres de 15 a 49 años	Relación niños-mujeres		
	Total	Varones	Mujeres	Total	Varones	Mujeres			0 - 4 / 15 - 44	5 - 9 / 20 - 49	10 - 14 / 25 - 54
Total	**27,0**	**26,3**	**27,6**	**21,4**	**20,7**	**22,0**	**82,9**	**44,6**	**66,1**	**70,3**	**78,6**
Ambato	31,3	30,8	31,8	26,5	26,6	26,5	82,9	41,7	65,3	71,6	74,0
Ancasti	31,0	29,9	32,1	25,4	24,4	26,5	85,6	39,7	67,1	86,2	81,3
Andalgalá	27,7	27,2	28,2	21,6	21,3	22,0	89,1	42,4	70,5	77,4	84,6
Antofagasta de la Sierra	24,9	23,4	26,4	17,6	15,2	19,9	108,6	40,6	87,8	102,5	84,5
Belén	27,0	26,1	28,0	20,1	19,2	21,4	93,9	41,1	77,5	79,7	85,8
Capayán	25,3	25,4	25,3	18,7	18,8	18,6	99,0	41,6	84,6	90,4	99,9
Capital	26,3	25,4	27,2	21,6	20,6	22,6	74,1	48,5	57,1	59,8	70,8
El Alto	32,2	31,4	33,1	28,0	27,5	28,7	81,5	38,1	68,3	80,2	84,0
Fray Mamerto Esquiú	27,8	27,0	28,5	22,4	22,0	22,7	77,2	45,6	58,6	65,7	79,1
La Paz	25,6	25,4	25,7	19,4	19,5	19,3	91,9	41,7	83,1	85,8	90,5
Paclín	29,7	29,4	30,0	24,0	24,3	23,7	86,9	39,3	77,8	80,0	89,7
Pomán	27,6	27,9	27,3	21,5	22,5	20,4	91,4	40,2	79,1	87,6	87,5
Santa María	28,6	28,0	29,2	22,2	21,7	22,6	91,8	40,0	75,0	76,8	81,2
Santa Rosa	26,2	26,0	26,4	19,0	19,2	18,7	100,0	38,1	90,9	102,5	101,1
Tinogasta	28,6	27,7	29,4	21,7	20,6	22,9	90,9	40,7	71,8	78,9	86,2
Valle Viejo	26,2	25,7	26,7	21,2	20,7	21,7	79,7	46,8	62,5	66,3	73,0
Gran San Fernando del Valle	26,4	25,5	27,2	21,7	20,7	22,6	74,1	48,4	57,5	59,6	70,3

Nota: La población nativa de la provincia es quella nacida en la Provincia de Catamarca.

Fuente: Dirección de Estadística y Censos. Dpto. Estadísticas Sociodemográficas,
en base a información de INDEC, Censo Nacional de Población y Vivienda 1991,
Serie B y Serie G Nº 3.

CUADRO 2.1.2.5.
INDICADORES SELECCIONADOS DE LA POBLACION NO NATIVA
PROVINCIA DE CATAMARCA. AÑO1991

Jurisdicción	Edad media			Edad mediana			Relación de dependencia	Porcentaje de mujeres de 15 a 49 años	Relación niños - mujeres		
	Total	Varones	Mujeres	Total	Varones	Mujeres			0 - 4 / 15 - 44	5 - 9 / 20 - 49	10 - 14 / 25 - 54
Total	**49,3**	**51,0**	**47,1**	**49,8**	**52,1**	**46,3**	**48,1**	**46,3**	**7,2**	**18,0**	**12,1**
Ambato	45,8	54,2	37,5	45,0	57,5	32,5	20,0	66,7	-	-	-
Ancasti	52,5	52,5	///	52,5	52,5	///	-	///	///	///	///
Andalgalá	43,1	46,4	39,3	43,5	47,5	37,5	34,4	55,0	27,3	-	-
Antofagasta de la Sierra	47,5	///	47,5	47,5	///	47,5	-	100,0	///	-	-
Belén	54,7	55,0	54,3	52,9	53,0	52,5	56,3	45,5	-	-	-
Capayán	42,7	48,0	35,3	42,9	47,1	37,5	31,3	62,2	-	22,7	18,2
Capital	49,2	49,8	48,6	49,7	51,3	48,2	48,9	44,8	9,3	17,3	11,8
El Alto	46,3	62,5	40,8	55,0	62,5	52,5	33,3	-	///	///	100,0
Fray Mamerto Esquiú	49,2	51,3	45,0	47,5	50,0	45,0	50,0	58,3	-	14,3	33,3
La Paz	51,6	50,7	52,9	51,3	47,5	55,0	31,8	41,7	-	-	-
Paclín	55,4	48,5	72,5	55,0	52,5	75,0	40,0	25,0	///	100,0	-
Pomán	53,5	60,4	43,1	52,5	62,5	40,0	42,9	75,0	-	-	-
Santa María	51,4	54,6	46,0	53,8	56,9	48,8	48,4	47,1	-	28,6	-
Santa Rosa	37,0	44,0	28,8	35,0	40,0	17,5	69,2	30,0	-	200,0	60,0
Tinogasta	59,7	60,3	58,8	60,8	62,5	58,7	69,6	33,3	-	-	-
Valle Viejo	49,3	51,9	45,8	48,8	51,7	41,3	50,0	55,6	7,7	6,7	21,4
Gran San Fernando del Valle	51,9	51,6	52,2	55,3	56,0	54,5	68,8	43,4	12,3	20,7	2,6

Fuente: Dirección de Estadística y Censos. Dpto. Estadísticas Sociodemográficas,
en base a información de INDEC, Censo Nacional y Vivienda de 1991,
Serie B y Serie G Nº 2.

PROVINCIA DE CATAMARCA

CUADRO 2.1.2.6.
DISTRIBUCION PORCENTUAL DE LA POBLACION NATIVA Y NO NATIVA, SEGÚN DEPARTAMENTO
PROVINCIA DE CATAMARCA. AÑO 1991

Departamento	Población total	Población nativa			Población no nativa			Nativos			No nativos		
		Total	En la provincia	En otra provincia	Total	En país limítrofe	En país no limítrofe	Total	En la provincia	En otra provincia	Total	En país limítrofe	En país no limítrofe
Total	**264.234**	**263.011**	**227.545**	**35.466**	**1.148**	**517**	**631**	**99,6**	**86,1**	**13,4**	**0,4**	**0,2**	**0,2**
Ambato	3.582	3.576	3.391	185	6	4	2	99,8	94,7	5,2	0,2	0,1	0,1
Ancasti	2.598	2.597	2.461	136	1	-	1	100,0	94,7	5,2	-	-	-
Andalgalá	14.052	13.999	12.043	1.956	43	28	15	99,7	85,8	13,9	0,3	0,2	0,1
Antofagasta de la Sierra	973	972	941	31	1	1	-	99,9	96,7	3,2	0,1	0,1	-
Belén	20.939	20.911	19.689	1.222	25	15	10	99,9	94,0	5,8	0,1	0,1	-
Capayán	12.056	11.966	10.232	1.734	88	52	36	99,3	84,9	14,4	0,7	0,4	0,3
Capital	110.189	109.527	94.200	15.327	633	250	383	99,4	85,5	13,9	0,6	0,2	0,3
El Alto	2.981	2.976	2.282	694	4	3	1	99,9	76,6	23,3	0,1	0,1	-
Fray Mamerto Esquiú	8.216	8.178	7.378	800	36	12	24	99,6	89,8	9,7	0,4	0,1	0,3
La Paz	16.143	16.110	12.843	3.267	29	13	16	99,8	79,6	20,2	0,2	0,1	0,1
Paclín	3.524	3.506	3.074	432	14	9	5	99,6	87,3	12,3	0,4	0,3	0,1
Pomán	7.484	7.461	6.821	640	20	10	10	99,7	91,2	8,6	0,3	0,1	0,1
Santa María	16.949	16.893	14.279	2.614	46	17	29	99,7	84,3	15,4	0,3	0,1	0,2
Santa Rosa	8.531	8.483	5.983	2.500	44	18	26	99,5	70,2	29,3	0,5	0,2	0,3
Tinogasta	18.767	18.672	16.862	1.810	95	57	38	99,5	89,8	9,6	0,5	0,3	0,2
Valle Viejo	17.250	17.184	15.066	2.118	63	28	35	99,6	87,4	12,3	0,4	0,2	0,2
Gran San Fernando del Valle de Catamarca	132.626	131.874	114.022	17.852	660	190	470	99,5	86,0	13,5	0,5	0,1	0,4

Fuente: INDEC (1997) Situación demográfica de la Provincia de Catamarca, Análisis demografico, Serie 11.

CUADRO 2.1.2.7.
DISTRIBUCION RELATIVA DE LA POBLACION, POR CONDICION MIGRATORIA SEGÚN DEPARTAMENTO. PROVINCIA DE CATAMARCA. AÑO 1991

Departamento	% no migrantes	% migrantes internos interprovinciales	% migrantes de países limítrofes	% migrantes de otros países
Total	**86,1**	**13,4**	**0,2**	**0,2**
Ambato	94,7	5,2	0,1	0,1
Ancasti	94,7	5,2	-	-
Andalgalá	85,8	13,9	0,2	0,1
Antofagasta de la Sierra	96,7	3,2	0,1	-
Belén	94,0	5,8	0,1	-
Capayán	84,9	14,4	0,4	0,3
Capital	85,5	13,9	0,2	0,3
El Alto	76,6	23,3	0,1	-
Fray Mamerto Esquiú	89,8	9,7	0,1	0,3
La Paz	79,6	20,2	0,1	0,1
Paclín	87,3	12,3	0,3	0,1
Pomán	91,2	8,6	0,1	0,1
Santa María	84,3	15,4	0,1	0,2
Santa Rosa	70,2	29,3	0,2	0,3
Tinogasta	89,8	9,6	0,3	0,2
Valle Viejo	87,4	12,3	0,2	0,2

Nota: Las categorías de "condición migratoria" se definen como sigue:

Migrantes internos interprovinciales: migrantes que residen en una provincia distinta a la de su nacimiento.

Migrantes limítrofes: personas que nacieron en un país limítrofe.

Migrantes de otros países: personas que nacieron en países no limítrofes.

Las tres categorías dan cuenta de la migración absoluta interna e internacional.

Fuente: INDEC, Censo Nacional de Población y Vivienda 1991, Serie B.

Glosario de Estructura de la Población

Indice de masculinidad: Indica la cantidad de varones por cada cien mujeres en una población dada.

$$I.M. = \frac{Cantidad\ total\ de\ \text{var}ones}{Cantidad\ total\ de\ mujeres} x 100$$

Edad mediana: Es la edad que divide a una población en dos grupos numéricamente iguales: por debajo al 50 % de la población que tiene menos edad que la mediana, y por encima el 50 % que la supera.

Relación niño - mujer: Es el número de niños menores de 5 años por 1.000 mujeres de 15 a 44 años de edad en una población. Idem para niños de 5 a 9 años y mujeres de 20 a 49 años de edad y, para niños de 10 a 14 años y mujeres de 25 a 54 años de edad.

No migrantes: Son las personas que residen en la misma provincia donde nacieron.

Migrantes internos: Nativos del país que residen en una provincia distinta a la de su nacimiento.

Migrantes limítrofes: Nacieron en países limítrofes y residen en el país.

Migrantes de otros países: Nacieron en países no limítrofes y residen en el país.

Fuente de información del Glosario:

"Definiciones y conceptos". Documento de Trabajo del Sistema Integrado de Estadísticas Sociodemográficas. INDEC.

2.1.3.0 Nupcialidad

CUADRO 2.1.3.1.
MATRIMONIOS POR AÑO, SEGÚN DEPARTAMENTO
PROVINCIA DE CATAMARCA. AÑOS 1990/1998

Departamento	Año								
	1990	1991	1992	1993	1994	1995	1996	1997	1998
Total	1.315	1.249	1.229	1.137	1.201	1.072	1.020	1.056	1.001
Ambato	21	70	15	9	17	7	8	9	18
Ancasti	5	9	3	5	7	4	1	4	-
Andalgalá	59	70	52	49	44	43	63	53	30
Antofagasta de la Sierra	7	3	2	3	4	3	5	2	2
Belén	74	71	68	58	60	68	51	75	60
Capayán	73	48	43	54	49	37	48	41	43
Capital	623	568	575	579	578	556	456	526	497
El Alto	6	10	10	12	6	-	9	-	3
Fray Mamerto Esquiú	56	40	32	29	36	42	32	20	19
La Paz	90	71	63	63	73	70	65	65	46
Paclín	18	23	26	22	31	29	17	23	19
Pomán	37	18	55	29	27	6	13	11	23
Santa María	82	74	70	64	96	75	82	57	65
Santa Rosa	38	32	47	29	40	20	29	27	36
Tinogasta	71	68	82	61	59	54	56	40	53
Valle Viejo	55	74	86	71	74	58	85	103	87

Fuente: Direcciòn de Estadistica y Censos. Dpto. Estadísticas Sociodemográficas, en base a información de la Dirección del Registro del Estado Civil y Capacidad de las Personas.

PROVINCIA DE CATAMARCA

CUADRO 2.1.3.2.
TASAS DE NUPCIALIDAD, POR AÑO, SEGÚN DEPARTAMENTO
PROVINCIA DE CATAMARCA. AÑOS 1990/1998

Departamento	Año								
	1990	1991	1992	1993	1994	1995	1996	1997	1998
Total	**5,0**	**4,7**	**4,5**	**4,1**	**4,2**	**3,7**	**3,5**	**3,5**	**3,3**
Ambato	5,8	19,4	4,2	2,5	4,7	1,9	2,2	2,5	5,0
Ancasti	1,9	3,4	1,2	2,0	2,8	1,6	0,4	1,7	-
Andalgalá	4,2	4,9	3,6	3,3	2,9	2,8	4,1	3,4	1,9
Antofagasta de la Sierra	7,2	3,1	2,0	3,0	4,0	2,9	4,9	1,9	1,9
Belén	3,5	3,4	3,2	2,7	2,7	3,1	2,3	3,3	2,6
Capayán	6,1	3,9	3,5	4,3	3,8	2,8	3,6	3,0	3,1
Capital	5,8	5,1	5,0	4,9	4,8	4,5	3,6	4,0	3,7
El Alto	2,0	3,3	3,4	4,1	2,1	-	3,2	-	1,1
Fray Mamerto Esquiú	6,9	4,8	3,8	3,4	4,1	4,8	3,6	2,2	2,1
La Paz	5,6	4,4	3,8	3,7	4,3	4,0	3,7	3,6	2,5
Paclín	5,1	6,5	7,3	6,2	8,7	8,2	4,8	6,5	5,4
Pomán	5,0	2,4	7,2	3,7	3,4	0,8	1,6	1,3	2,8
Santa María	4,9	4,3	4,0	3,6	5,3	4,0	4,3	3,0	3,3
Santa Rosa	4,5	3,7	5,4	3,2	4,4	2,1	3,1	2,8	3,7
Tinogasta	3,8	3,6	4,3	3,2	3,1	2,8	2,9	2,1	2,8
Valle Viejo	3,2	4,2	4,8	3,8	3,9	3,0	4,2	5,0	4,1

Fuente: Direcciòn de Estadistica y Censos. Dpto. Estadisticas Sociodemográficas, en base a información de la Dirección del Registro del Estado Civil y Capacidad de las Personas.
INDEC, Estimaciones de la Población por departamentos, Período 1900 - 2005,
Serie Análisis Demografico 8.

CUADRO 2.1.3.3.
DIVORCIOS POR AÑO, SEGÚN DEPARTAMENTO
PROVINCIA DE CATAMARCA. AÑO 1990/1998

Departamento	Años								
	1990	1991	1992	1993	1994	1995	1996	1997	1998
Total	**146**	**99**	**82**	**106**	**94**	**126**	**103**	**128**	**189**
Ambato	1	4	2	1	1	1	-	1	3
Ancasti	-	-	2	-	-	-	-	-	1
Andalgalá	6	3	4	4	2	4	3	6	7
Antofagasta de la Sierra	-	-	-	-	1	-	1	-	-
Belén	3	1	2	5	4	2	4	2	7
Capayán	4	2	2	5	1	2	1	6	4
Capital	103	67	50	68	61	87	69	79	115
El Alto	-	-	2	-	-	1	3	-	1
Fray Mamerto Esquiú	-	-	2	2	1	4	1	6	4
La Paz.	2	5	1	4	3	3	3.	4	5
Paclin	-	2	2	2	-	1	1	3	2
Pomán	-	1	-	-	2	1	4	1	5
Santa María	-	1	3	4	2	4	2	5	6
Santa Rosa	-	1	-	-	2	3	1	-	7
Tinogasta	10	1	3	4	3	5	5	5	8
Valle Viejo	17	11	7	7	11	8	5	10	14

Fuente: Direcciòn de Estadística y Censos. Dpto. Estadísticas Sociodemográficas, en base a información de la Direcciòn del Registro del Estado Civil y Capacidad de las Personas.

PROVINCIA DE CATAMARCA

CUADRO 2.1.3.4.
ADOPCIONES, POR AÑO, SEGÚN DEPARTAMENTO
PROVINCIA DE CATAMARCA. AÑOS 1990/1998

Departamento	Años								
	1990	1991	1992	1993	1994	1995	1996	1997	1998
Total	36	38	31	35	47	46	53	51	77
Ambato	-	-	-	-	1	-	-	-	1
Ancasti	-	1	1	-	-	-	-	-	-
Andalgalá	3	2	2	1	10	4	6	7	8
Antofagasta de la Sierra	-	-	-	-	-	-	-	-	-
Belén	7	3	6	4	6	5	8	8	5
Capayán	-	-	1	-	-	2	1	-	1
Capital	12	19	15	18	20	21	21	19	41
El Alto	-	-	-	-	-	2	-	-	1
Fray Mamerto Esquiú	2	1	1	-	-	-	-	-	-
La Paz	1	-	-	1	-	1	1	2	2
Paclín	1	-	-	-	1	-	1	-	3
Pomán	1	-	-	-	3	-	-	-	1
Santa María	4	4	1	5	4	6	5	7	8
Santa Rosa	-	1	2	-	-	-	-	-	2
Tinogasta	4	5	1	4	2	4	5	6	2
Valle Viejo	1	1	-	1	-	1	1	1	-
Otras provincias	-	1	1	1	-	-	4	1	2

Fuente: Direcciòn de Estadística y Censos. Dpto. Estadísticas Sociodemográficas, en base a información de la Direcciòn del Registro del Estado Civil y Capacidad de las Personas.

Glosario de nupcialidad

Nupcialidad: Es la frecuencia, características y disolución de los matrimonios de una población.

Tasa de nupcialidad: Es la frecuencia con que ocurren los matrimonios en la población. Se calcula mediante el cociente entre el número de casamientos registrados en un área geográfica dada durante un periodo determinado, y la población media en esa área en mitad del año, por cada 1.000.
Se calcula utilizando el número de matrimonios y no el número de personas que se casan e incluye las primeras como las siguientes nupcias.

$$Tasa\ de\ nupcialidad = \frac{Cantidad\ total\ de\ matrimonios}{Población\ total\ a\ mitad\ de\ año} x\, 1.000$$

Fuente de información del Glosario:

"Definiciones y conceptos". Documento de Trabajo del Sistema Integrado de Estadísticas Sociodemográficas. INDEC.

2.1.4.0.Distribución espacial de la Población

CUADRO 2.1.4.1.
POBLACION TOTAL POR SEXO, INDICE DE MASCULINIDAD, SUPERFICIE Y DENSIDAD DE POBLACION, SEGÚN DEPARTAMENTO. PROVINCIA DE CATAMARCA.AÑO 1991

Departamento	Población			Indice de masculinidad	Superficie en km2 [1]	Densidad de población (hab/km2)
	Total	Varones	Mujeres			
Total	**264.234**	**131.398**	**132.836**	**98,9**	**102.602**	**2,58**
Ambato	3.582	1.880	1.702	110,5	1.797	1,99
Ancasti	2.598	1.381	1.217	113,5	2.412	1,08
Andalgalá	14.052	7.142	6.910	103,4	4.497	3,12
Antofagasta de la Sierra	973	482	491	98,2	28.097	0,03
Belén	20.939	10.357	10.582	97,9	12.945	1,62
Capayán	12.056	6.293	5.763	109,2	4.284	2,81
Capital	110.189	53.421	56.768	94,1	684	161,10
El Alto	2.981	1.606	1.375	116,8	2.327	1,28
Fray Mamerto Esquiú	8.216	4.109	4.107	100,0	280	29,34
La Paz	16.143	8.226	7.917	103,9	8.149	1,98
Paclín	3.524	1.901	1.623	117,1	985	3,58
Pomán	7.484	3.850	3.634	105,9	4.859	1,54
Santa María	16.949	8.299	8.650	95,9	5.740	2,95
Santa Rosa	8.531	4.565	3.966	115,1	1.424	5,99
Tinogasta	18.767	9.420	9.347	100,8	23.582	0,80
Valle Viejo	17.250	8.466	8.784	96,4	540	31,94

(1): Información proporcionda por el Instituto Geográfico Militar.

Fuente: INDEC, Censo Nacional de Población y Vivienda 1991, Serie B.

PROVINCIA DE CATAMARCA
DENSIDAD DE POBLACION

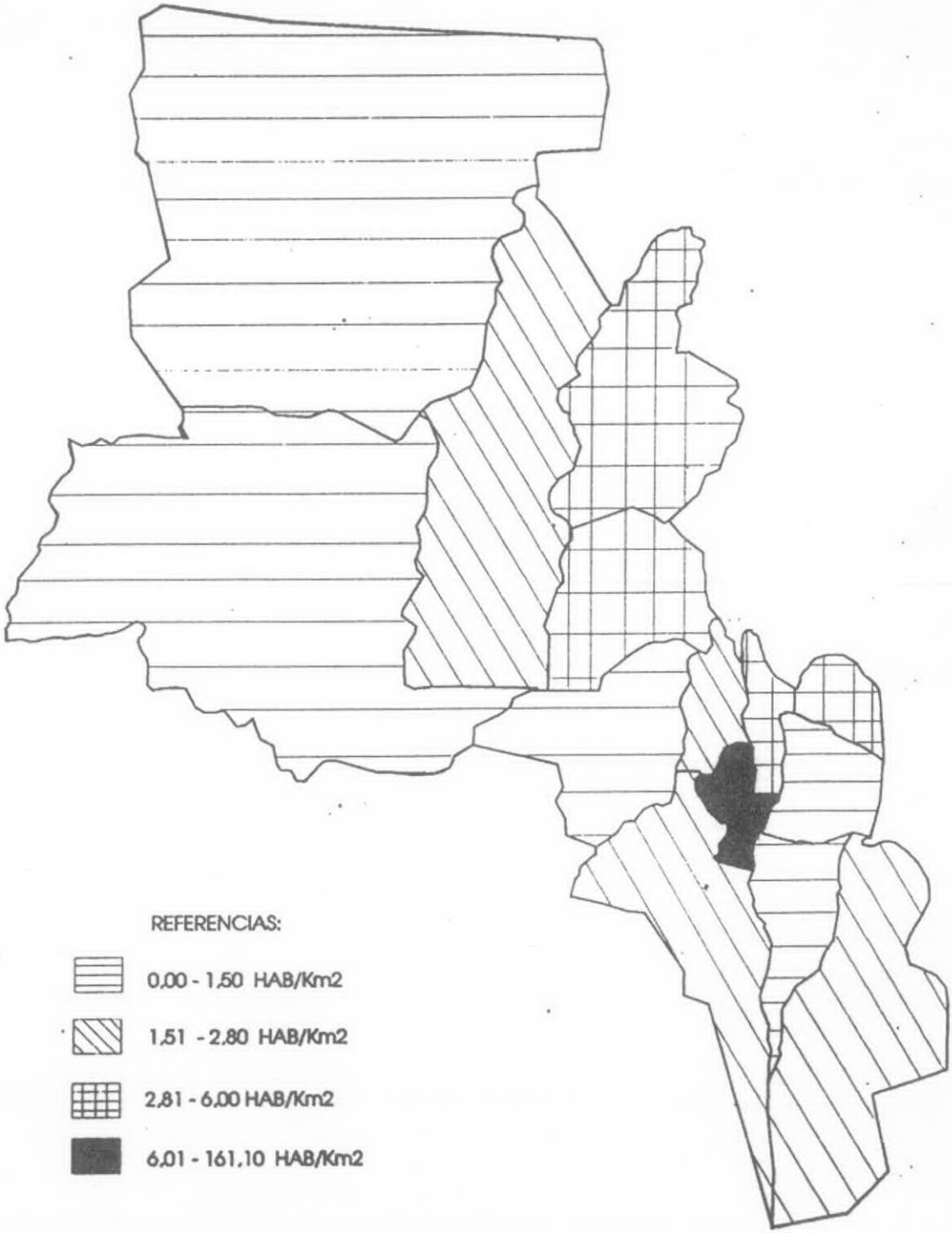

Fuente: DEC - Departamento Cartografía . En base a datos del CNPyV 1991.
"Resultados Definitivos" - Serie B N 3 - Cuadro P1- INDEC.

MAPA Nº 13

CUADRO 2.1.4.2.
POBLACION URBANA Y RURAL, SEGUN DEPARTAMENTO
PROVINCIA DE CATAMARCA. AÑO 1991

Departamento	Población		
	Total	Urbana	Rural
Total	**264.234**	**236.999**	**27.235**
Ambato	3.582	2.696	886
Ancasti	2.598	509	2.089
Andalgalá	14.052	11.944	2.108
Antofagasta de la Sierra	973	722	251
Belén	20.939	14.711	6.228
Capayán	12.056	10.305	1.751
Capital	110.189	109.973	216
El Alto	2.981	882	2.119
Fray Mamerto Esquiú	8.216	8.171	45
La Paz	16.143	12.326	3.817
Paclín	3.524	2.740	784
Pomán	7.484	7.002	482
Santa María	16.949	15.234	1.715
Santa Rosa	8.531	5.643	2.888
Tinogasta	18.767	17.444	1.323
Valle Viejo	17.250	16.717	533

Nota: Se considera (según criterio de esta Dirección) Población Urbana a la población que reside en Localidades (cualquiera sea su tamaño), y se toma como Rural al resto, es decir la que reside fuera de las Localidades

Fuente: Dirección de Estadística y Censos, Dpto. Cartografía, en base a INDEC, Censo Nacional de Población y Vivienda 1991.

PROVINCIA DE CATAMARCA
POBLACION URBANA Y RURAL
(EN PORCENTAJE)

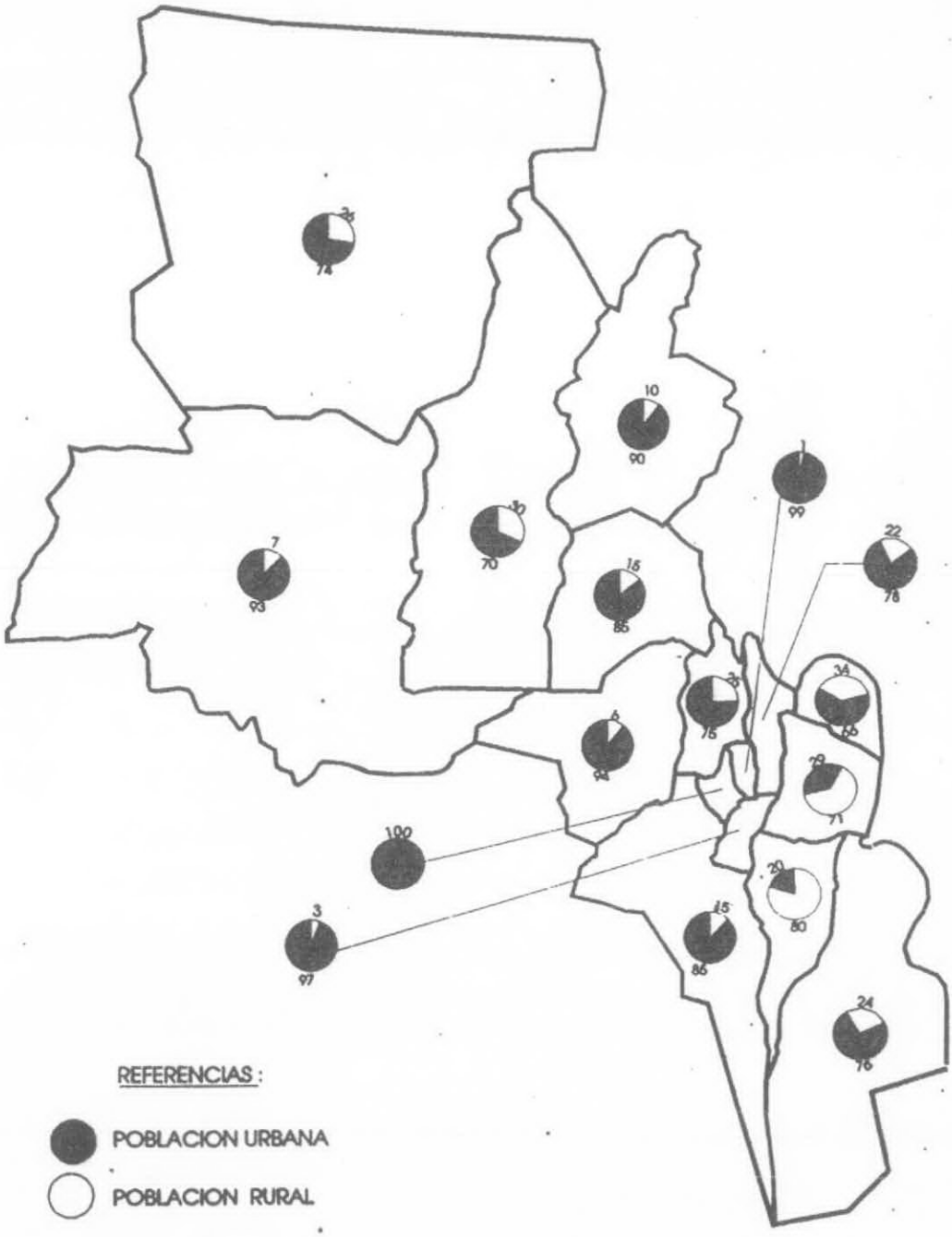

Fuente : DEC - Departamento Cartografía - En base a datos del CNPyV 1991.
CNPyV 1991 - Poblacion de Municipios - DEC - INDEC.

MAPA Nº 14

CUADRO 2.1.4.3.
TAMAÑO Y RITMO DE CRECIMIENTO DE LA POBLACION URBANA, SEGÚN DEPARTAMENTO
PROVINCIA DE CATAMARCA. AÑOS 1970,1980 Y 1991.

Departamento	Población			Tasa de crecimiento medio anual (por mil)		Variación relativa (%)	
	1970	1980	1991	1970/80	1980/91	1970/80	1980/91
Total	**91.222**	**119.513**	**184.483**	**27,2**	**42,0**	**31,0**	**54,4**
Ambato	-	-	-	///	///	///	///
Ancasti	-	-	-	///	///	///	///
Andalgalá	5.687	6.867	9.005	18,9	26,0	20,7	31,1
Antofagasta de la Sierra	-	-	-	///	///	///	///
Belén	6.152	7.421	8.231	18,8	9,9	20,6	10,9
Capayán	2.118	-	3.265	///	///	///	///
Capital	57.228	78.074	109.882	31,4	32,9	36,4	40,7
El Alto	-	-	-	///	///	///	///
Fray Mamerto Esquiú	-	-	6.796	///	///	///	///
La Paz	2.806	3.480	6.789	21,6	65,3	24,0	95,1
Paclín	-	-	-	///	///	///	///
Pomán	-	-	-	///	///	///	///
Santa María	3.736	5.292	9.562	35,2	57,6	41,6	80,7
Santa Rosa	-	-	2.393	///	///	///	///
Tinogasta	6.313	7.860	12.612	22,0	45,8	24,5	60,5
Valle Viejo	7.182	10.519	15.948	38,7	40,2	46,5	51,6

Nota: Según criterio del INDEC,se considera población urbana a la que reside en localidades de más de 2.000 habitantes y rural agrupada a la que reside en localidades de menos de 2.000 habitantes.

Fuente: INDEC, Censo Nacional de Población y.Vivienda 1970, Serie B; 1980, Serie D y 1991 en tabulados inéditos.

PROVINCIA DE CATAMARCA

CUADRO 2.1.4.4.
TAMAÑO Y RITMO DE CRECIMIENTO DE LA POBLACION RURAL, SEGUN DEPARTAMENTO.
PROVINCIA DE CATAMARCA. AÑOS 1970, 1980 Y 1991.

Departamento	Población			Tasa de crecimiento medio anual (por mil)		Variación relativa (%)	
	1970	1980	1991	1970/80	1980/91	1970/80	1980/91
Total	**81.101**	**88.204**	**79.751**	**8,4**	**-9,5**	**8,8**	**-9,6**
Ambato	3.552	3.500	3.582	-1,5	2,2	-1,5	2,3
Ancasti	2.240	2.991	2.598	29,2	-13,3	33,5	-13,1
Andalgalá	4.083	4.322	5.047	5,7	14,8	5,9	16,8
Antofagasta de la Sierra	658	855	973	26,4	12,3	29,9	13,8
Belén	9.869	10.287	12.708	4,1	20,2	4,2	23,5
Capayán	6.174	9.689	8.791	45,8	-9,2	56,9	-9,3
Capital	958	725	307	-27,3	-78,2	-24,3	-57,7
El Alto	3.469	3.472	2.981	0,1	-14,3	0,1	-14,1
Fray Mamerto Esquiú	5.836	6.694	1.420	13,7	-136,6	14,7	-78,8
La Paz	9.455	9.470	9.354	0,2	-1,2	0,2	-1,2
Paclín	3.367	3.435	3.524	2,0	2,4	2,0	2,6
Pomán	6.080	6.264	7.484	3,0	17,0	3,0	19,5
Santa María	7.370	7.837	7.387	6,1	-5,6	6,3	-5,7
Santa Rosa	5.441	6.690	6.138	20,8	-8,1	23,0	-8,3
Tinogasta	10.284	10.204	6.155	-0,8	-46,7	-0,8	-39,7
Valle Viejo	2.265	1.769	1.302	-24,3	-28,6	-21,9	-26,4

Fuente: INDEC, Censo Nacional de Población y Vivienda 1970, Sección B; 1980, Serie D y 1991 en Tabulados inéditos.

CUADRO 2.1.4.5.
POBLACION Y VIVIENDAS EN LOCALIDADES DE MAS DE 1000 HABITANTES
PROVINCIA DE CATAMARCA. AÑOS 1980 Y 1991.

Departamento	Localidad	Viviendas	Población	
			Censo 91	Censo 80
Capital	San Fernando del Valle [1]	26.442	109.882	77.931
Valle Viejo	San Isidro [2]	3.991	15.948	10.501
Fray Mamerto Esquiú	San José [3]	1.743	6.796	2.419
Andalgalá	Andalgalá	2.303	9.005	6.867
Tinogasta	Tinogasta	2.611	8.980	7.860
Belén	Belén	2.111	8.231	7.421
Santa María	Santa María	1.828	7.527	5.292
La Paz	Recreo	1.751	6.789	3.480
Tinogasta	Fiambalá [4]	1.235	3.632	2.311
Capayán	Chumbicha	732	3.265	1.872
Santa Rosa	Los Altos	586	2.393	1.185
Santa María	San José [5]	682	2.035	10
Belén	Londres [6]	507	1.844	1.568
Pomán	Pomán [7]	474	1.577	1.247
Capayán	Huillapima	373	1.543	1.055
Santa María	Chañar Punco [8]	366	1.356	10
Pomán	Saujil	334	1.347	10
Santa María	Loro Huasi [9]	361	1.309	10
Paclín	La Merced	326	1.275	1.024
Capayán	Colonia Nueva Coneta	285	1.193	1.203
La Paz	Icaño	307	1.169	10
La Paz	San Antonio	344	1.118	1.207

(1) Incluye Banda de Varela.
(2) Comprende San Isidro, Santa Rosa, El Bañado, Villa Dolores, Sumalao, Polcos, Pozo El Mistol.
(3) Comprende San José, La Falda de San Antonio, San Antonio, La Tercena, La Carrera y El Hueco.
(4) Comprende Fiambalá, La Ramadita y Pampa Blanca. El dato de 1980 no incluye Pampa Blanca.
(5) Comprende San José Villa, San José Norte, Casa de Piedra, Palo Seco y La Puntilla.
(6) En algunas publicaciones de censos anteriores figura como dos localidades: Londres Este, Londres Oeste.
(7) Conocida también como Villa de Pomán.
(8) Comprende Chañar Punco, Lampacito y Medanitos.
(9) Comprende Loro Huasi y La Loma.
(10) El dato de 1980 no es comparable por incluir poblacion rural dispersa.

Fuente: Dirección de Estadística y Censos. Dpto. Estadísticas Sociodemográficas,
en base a información de INDEC, Censo Nacional de Población y Vivienda 1991,
Serie G.

PROVINCIA DE CATAMARCA
LOCALIDADES DE MAS DE 1.000 HAB.

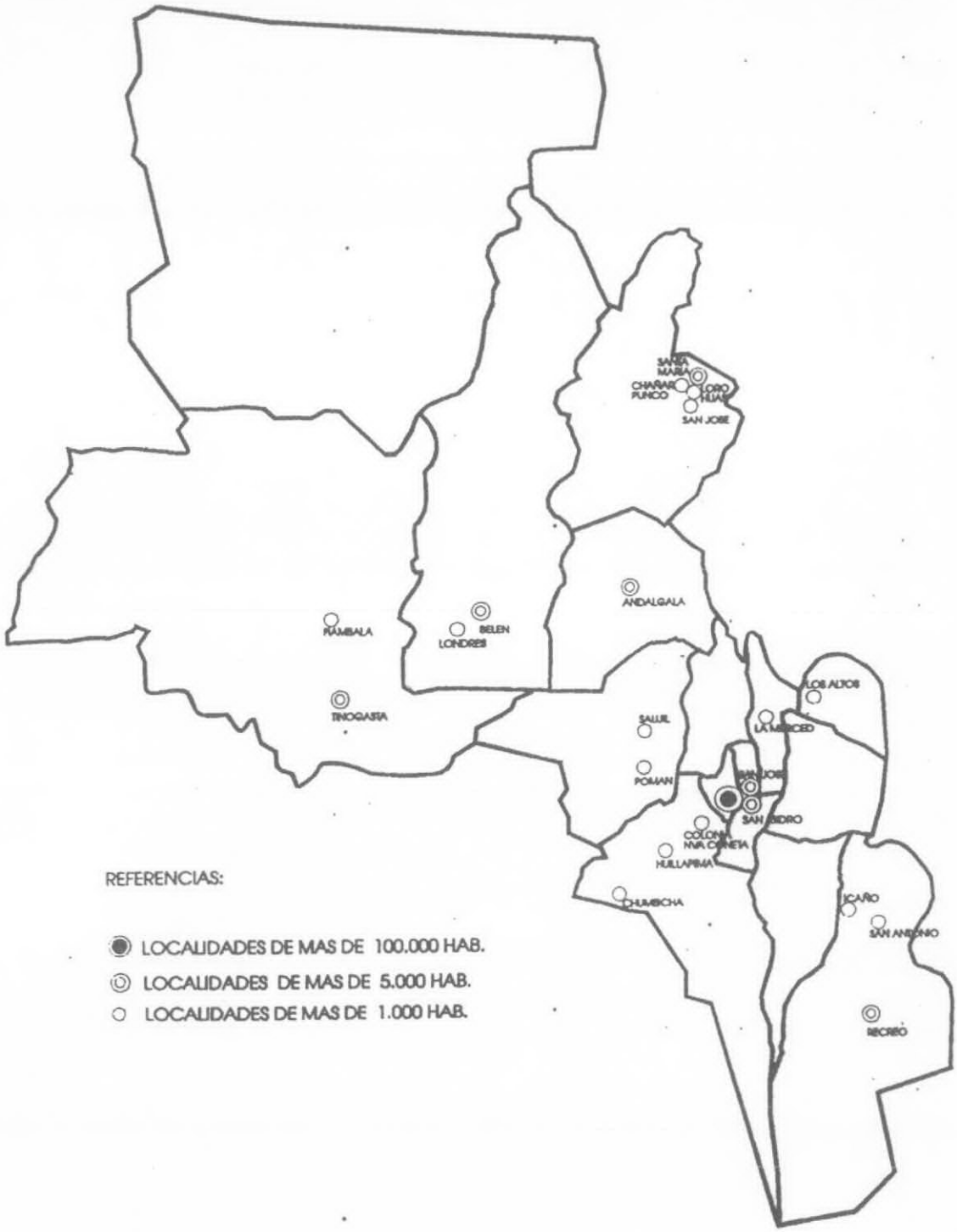

MAPA Nº 15

CUADRO 2.1.4.8.
POBLACION URBANA, RURAL Y VIVIENDAS, SEGÚN MUNICIPIO
PROVINCIA DE CATAMARCA. AÑO 1991

Departamento	Municipios	Población			Viviendas		
		Total	Urbana	Rural	Total	Urbana	Rural
Total		**264.234**	**237.107**	**27.127**	**71.178**	**62.798**	**8.380**
Ambato	La Puerta	859	763	96	297	270	27
	Los Varela	1.535	996	539	480	330	150
	El Rodeo	790	725	65	688	648	40
	Las Juntas	398	212	186	227	140	87
Ancasti	Ancasti	2.598	509	2.089	768	181	587
Andalgalá	Andalgalá	11.430	10.841	589	3.051	2.834	217
	Aconquija	2.622	1.103	1.519	1.178	680	498
Antofagasta de la Sierra	Antofagasta de la Sierra	973	722	251	418	249	169
Belén	Belén	9.345	8.354	991	2.428	2.138	290
	San Fernando	604	-	604	180	-	180
	La Puerta de San José	974	177	797	268	54	214
	Corral Quemado	1.359	755	604	335	186	149
	La Puerta de Corral Quemado	1.118	845	273	374	271	103
	Hualfín	1.963	1.810	153	464	417	47
	Villa Vil	1.392	579	813	384	185	199
	Londres	2.366	1.844	522	629	507	122
	Pozo de Piedra	1.818	455	1.363	493	111	382
Capayán	Capayán	5.397	4.648	749	1.317	1.126	191
	Huillapima	6.659	5.657	1.002	1.777	1.516	261
Capital	San Fernando del Valle de Catamarca	110.189	109.973	216	26.593	26.464	129
El Alto	El Alto	2.131	755	1.376	805	326	479
	Tapso	850	107	743	260	37	223
Fray Mamerto Esquiú	Fray Mamerto Esquiú	8.216	8.171	45	2.136	2.118	18
La Paz	Recreo	10.963	8.996	1.967	2.941	2.385	556
	Icaño	5.180	3.330	1.850	1.437	903	534
Paclín	Paclín	3.524	2.740	784	1.178	896	282
Pomán	Pomán	3.501	3.344	157	1.098	1.041	57
	Saujil	3.983	3.658	325	1.076	993	83
Santa María	Santa María	11.600	11.146	454	3.049	2.859	190
	San José	5.349	4.088	1.261	1.815	1.346	469
Santa Rosa	Santa Rosa	8.531	5.643	2.888	2.355	1.592	763
Tinogasta	Tinogasta	12.072	11.350	722	3.915	3.623	292
	Fiambalá	6.695	6.094	601	2.409	2.157	252
Valle Viejo	Valle Viejo	17.250	16.717	533	4.355	4,215	140

Fuente: Dirección de Estadística y Censos. Dpto. Estadísticas Sociodemográficas, en base a información de INDEC, Censo Nacional de Población y Vivienda 1991.

Glosario de Distribución espacial de la población

Distribución de la población: El término distribución de la población se refiere a los patrones de asentamiento y dispersión de la población dentro de una determinada área geográfica.

Densidad de población: Población por unidad de superficie terrestre.

Población urbana: Es aquella que vive en áreas urbanas, es decir en una concentración territorial formando un mosaico de manzanas destinadas a viviendas u otros usos, conectadas entre sí por calles.

Población rural: Es aquella que vive en áreas extensas y que se caracteriza fundamentalmente por la gran dispersión de viviendas y donde se observa la ausencia de una trama circulatoria que determine un amanzanamiento.

Importante:
Para la definición de áreas urbanas se toma como base la definición de LOCALIDAD, por lo que existen diferencias de criterio entre el INDEC y la Dirección de Estadística y Censos al determinar las áreas urbanas, ya que:

Para el INDEC: se llama **POBLACION URBANA** a aquella que reside en localidades de 2.000 y más habitantes y como **RURAL** al resto. La población residente en localidades de menos de 2.000 habitantes se llama **RURAL AGRUPADA** y la población en campo abierto se llama **RURAL DISPERSA.**

Para la Dirección de Estadística y Censos: se considera **POBLACION CONCENTRADA O URBANA** a la residente en localidades, cualquiera fuera el tamaño de las mismas y **POBLACION DISPERSA O RURAL** al resto, es decir la que vive en campo abierto.

Localidad: En el lenguaje común se usa este término en varios sentidos, generalmente vagos, pero la definición técnica utilizada en el Censo Nacional de Población y Vivienda 1991 establece que es "toda porción de superficie terrestre caracterizada por la continuidad, tamaño y proximidad entre sí de ciertos objetos físicos artificiales - EDIFICIOS - y por ciertas modificaciones artificiales del suelo - CALLES - necesarias para conectar aquellos entre sí. En 1991 las localidades quedaron delimitadas en cartografía mediante "envolventes" que encierran las áreas definidas como tales.

Fuente del Glosario:

Definiciones técnicas del Censo Nacional de Población y Vivienda de 1991.

2.2.0.0. FAMILIAS Y HOGARES

2.2.1.0. Tipo y composición de los Hogares

CUADRO 2.2.1.1.
TAMAÑO MEDIO DE LOS HOGARES PARTICULARES
SEGÚN DEPARTAMENTO
PROVINCIA DE CATAMARCA. AÑO 1991

Departamento	Promedio de personas por hogar
Total	**4,3**
Ambato	3,9
Ancasti	4,0
Andalgalá	4,3
Antofagasta de la Sierra	3,4
Belén	4,4
Capayán	4,5
Capital	4,3
El Alto	3,8
Fray Mamerto Esquiú	4,3
La Paz	4,1
Paclín	4,1
Pomán	4,4
Santa María	4,3
Santa Rosa	4,3
Tinogasta	4,0
Valle Viejo	4,4

Fuente: INDEC, Censo Nacional de Población y Vivienda 1991, Serie B.

PROVINCIA DE CATAMARCA

CUADRO 2.2.1.2.
DISTRIBUCION RELATIVA DE LOS HOGARES PARTICULARES, POR TIPO, SEGÚN DEPARTAMENTO
PROVINCIA DE CATAMARCA.AÑO 1991.

Departamento	Total de hogares	Unipersonal	Nuclear	Extendido	Compuesto	Multipersonal no familiar
Total	**61.344**	**11,5**	**55,7**	**27,1**	**4,5**	**1,2**
Ambato	892	17,2	46,9	28,4	5,6	2,0
Ancasti	646	17,3	43,8	28,2	8,4	2,3
Andalgalá	3.252	12,0	54,4	28,3	4,0	1,3
Antofagasta de la Sierra	257	31,1	42,8	19,8	3,9	2,3
Belén	4.696	12,6	47,7	31,4	6,8	1,6
Capayán	2.651	12,5	53,0	28,1	4,6	1,8
Capital	25.436	9,4	59,6	26,3	3,7	1,0
El Alto	786	19,3	48,0	24,6	6,5	1,7
Fray Mamerto Esquiú	1.903	12,0	58,5	24,8	4,1	0,7
La Paz	3.909	14,2	57,2	23,8	3,6	1,2
Paclín	839	14,1	52,3	26,1	5,6	1,9
Pomán	1.694	13,8	50,6	28,9	5,2	1,5
Santa María	3.877	11,4	50,4	31,4	5,6	1,2
Santa Rosa	1.982	14,8	51,8	24,9	6,8	1,7
Tinogasta	4.621	14,7	49,9	29,6	4,8	1,0
Valle Viejo	3.903	8,3	63,4	23,7	3,8	0,8

Fuente: INDEC, Censo Nacional de Población y Vivienda 1991, Serie B.

CUADRO 2.2.1.3.
DISTRIBUCION RELATIVA DE LOS HOGARES PARTICULARES CON JEFA MUJER, POR TIPO, SEGÚN DEPARTAMENTO.PROVINCIA DE CATAMARCA. AÑO 1991

Departamento	Total de hogares	Unipersonal	Nuclear	Extendido	Compuesto	Multipersonal no familiar
Total	**16.110**	16,2	38,4	38,0	5,5	2,0
Ambato	211	22,3	31,8	37,9	5,7	2,4
Ancasti	183	18,0	29,5	36,1	12,0	4,4
Andalgalá	879	14,7	40,3	39,8	3,9	1,4
Antofagasta de la Sierra	102	20,6	45,1	28,4	2,9	2,9
Belén	1.538	14,8	34,5	41,5	7,0	2,2
Capayán	530	12,5	36,6	44,3	4,3	2,3
Capital	6.706	16,4	39,5	37,0	5,1	2,0
El Alto	182	19,2	35,7	34,6	6,6	3,8
Fray Mamerto Esquiú	471	14,9	42,9	36,9	4,7	0,6
La Paz	954	19,1	39,3	34,8	5,1	1,7
Paclin	190	14,7	38,4	37,4	6,3	3,2
Pomán	382	18,8	38,2	33,8	6,8	2,4
Santa Maria	1.032	16,2	32,5	42,2	6,4	2,7
Santa Rosa	500	15,6	40,6	35,8	6,8	1,2
Tinogasta	1.377	15,6	38,1	39,9	4,9	1,5
Valle Viejo	873	15,7	42,0	34,8	5,7	1,7

Fuente: INDEC, Censo Nacional de Población y Vivienda 1991, Serie B.

CUADRO 2.2.1.4.
DISTRIBUCION RELATIVA DE LOS HOGARES PARTICULARES CON JEFE VARON, POR TIPO SEGÚN DEPARTAMENTO. PROVINCIA DE CTAMARCA. AÑO 1991

Departamento	Total de hogares	Unipersonal	Nuclear	Extendido	Compuesto	Multipersonal no familiar
Total	45.234	9,9	61,9	23,2	4,1	0,9
Ambato	681	15,6	51,5	25,4	5,6	1,9
Ancasti	463	17,1	49,5	25,1	6,9	1,5
Andalgalá	2.373	11,0	59,6	24,1	4,0	1,3
Antofagasta de la Sierra	155	38,1	41,3	14,2	4,5	1,9
Belén	3.158	11,5	54,1	26,4	6,6	1,3
Capayán	2.121	12,5	57,1	24,0	4,7	1,7
Capital	18.730	6,8	66,8	22,4	3,2	0,7
El Alto	604	19,4	51,7	21,5	6,5	1,0
Fray Mamerto Esquiú	1.432	11,0	63,6	20,7	3,9	0,7
La Paz	2.955	12,6	63,0	20,2	3,0	1,1
Paclín	649	13,9	56,4	22,8	5,4	1,5
Pomán	1.312	12,3	54,2	27,4	4,7	1,3
Santa María	2.845	9,7	56,9	27,4	5,3	0,7
Santa Rosa	1.482	14,5	55,6	21,3	6,7	1,9
Tinogasta	3.244	14,4	54,9	25,2	4,8	0,7
Valle Viejo	3.030	6,2	69,5	20,5	3,3	0,5

Fuente: INDEC, Censo Nacional de Población y Vivienda 1991, Serie B.

Glosario de Tipo y composición de los hogares

Hogar particular censal: Grupo de personas, parientes o no, que viven bajo un mismo techo de acuerdo con un régimen familiar, es decir, comparten sus gastos de alimentación. Las personas que viven solas constituyen cada una un hogar.

Tamaño del hogar: Número de personas en el hogar.

Tamaño medio del hogar: Es el promedio de personas que conforman el hogar.

Jefe/a de hogar: Es la persona reconocida como tal por los demás miembros del hogar.

Hogar unipersonal: Formado por el jefe solamente (o jefe con empleado/s doméstico/s).

Hogar familiar nuclear: Conformado por el jefe con cónyuge con o sin hijo/s o uno sólo de los cónyuges con hijo/s:

a) **Completo**: Jefe con cónyuge e hijo/s; jefe con cónyuge sin hijo/s.
b) **Incompleto**: Jefe sin cónyuge y con hijo/s.

Hogar familiar extendido: Conformado por un hogar nuclear con el agregado de otros familiares. También se incluye en esta categoría a los hogares que aunque no tiene núcleo, están integrados por personas emparentadas entre sí.

Hogar familiar compuesto: Conformado por un hogar nuclear con el agregado de otros familiares (con o sin otros familiares). También se incluyen en esta categoría los hogares sin núcleo familiar donde conviven familiares con otros no familiares.

Hogar multipersonal no familiar: Conformado por personas no emparentadas entre sí.

Fuente del Glosario:

Definiciones técnicas del Censo Nacional de Población y Vivienda de 1991.

2.2.2.0 Pobreza

CUADRO 2.2.2.1.
POBLACION Y HOGARES CON NECESIDADES BASICAS INSATISFECHAS POR INDICADORES DE NECESIDAD, SEGÚN DEPARTAMENTO. PROVINCIA DE CATAMARCA. AÑO 1991

Departamento	Población				Hogares			
	1	2	3	4	1	2	3	4
Total	**46.232**	**8.621**	**26.961**	**6.833**	**7.116**	**2.303**	**6.332**	**1.092**
Ambato	513	369	832	56	75	89	207	9
Ancasti	497	94	1.617	62	74	27	395	13
Andalgalá	2.996	557	1.270	502	421	151	282	80
Antofagasta de la Sierra	183	25	247	24	27	17	71	4
Belén	3.163	592	3.931	994	435	146	871	152
Capayán	3.189	403	2.187	514	459	94	499	79
Capital	16.235	3.184	2.887	2.008	2.761	932	692	333
El Alto	633	118	1.395	82	90	35	359	16
Fray Mamerto Esquiú	1.456	307	557	128	216	74	124	22
La Paz	4.105	1.320	2.958	589	634	321	688	88
Paclín	834	249	587	108	116	66	151	19
Pomán	1.812	173	1.376	234	253	40	318	34
Santa María	2.326	352	2.081	383	350	96	484	61
Santa Rosa	2.456	289	1.587	379	366	71	364	57
Tinogasta	2.450	248	2.546	459	339	69	638	73
Valle Viejo	3.384	341	903	311	500	75	189	52

Nota: 1 - Tuvieran más de tres personas por cuarto (Hacinamiento)
2 - Habitaran en viviendas de tipo inconveniente (Vivienda)
3 - Habitaran en viviendas sin retrete con descarga de agua (Condiciones sanitarias)
4 - Tuvieran algún niño en edad escolar que no asistiera a la escuela (Asistencia escolar)

Fuente: Dirección de Estadística y Censos. Dpto. Estadísticas Sociodemográficas
en base a información de INDEC, Censo Nacional de Población y Viviendas 1991.

PROVINCIA DE CATAMARCA
HOGARES CON NECESIDADES BASICAS INSATISFECHAS
AÑOS 1980-1991 (PORCENTAJES)

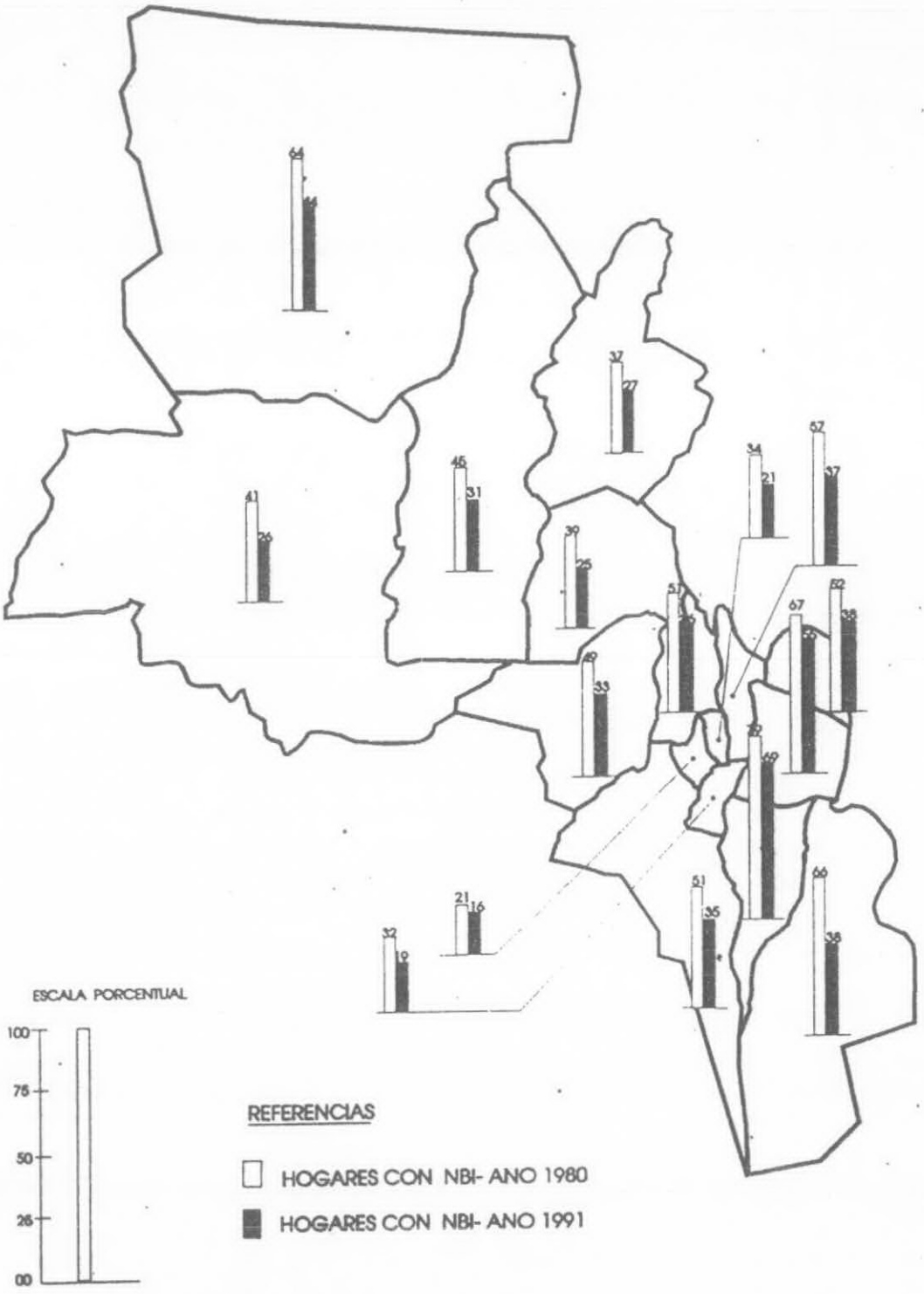

Fuente: DEC- Departamento Cartografía - En base a datos del CNPyV 1991- INDEC.

MAPA Nº 16

PROVINCIA DE CATAMARCA
POBLACION EN HOGARES CON NECESIDADES BASICAS INSATISFECHAS- (PORCENTAJES) - AÑOS 1.980 - 1.991

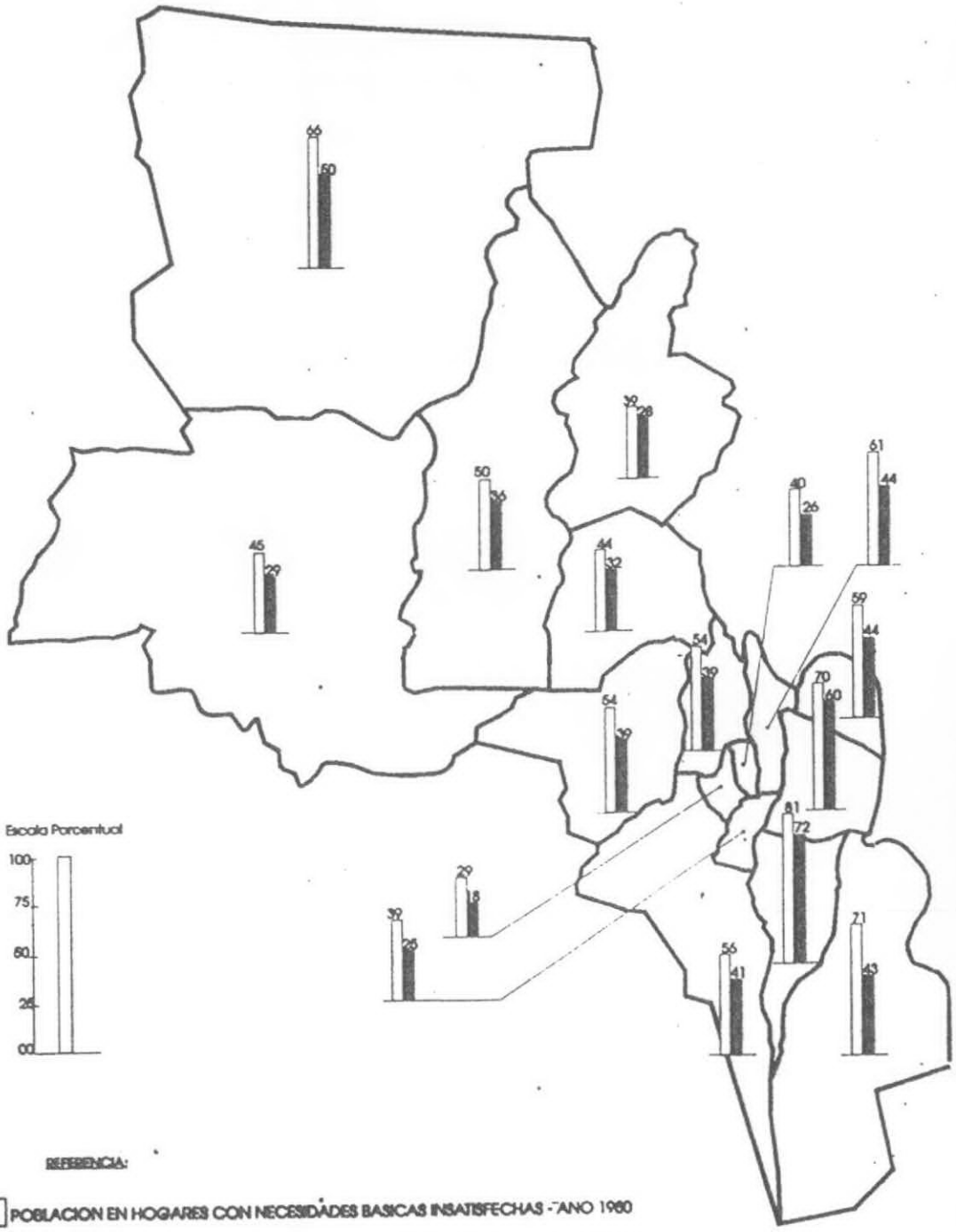

Fuente: DEC - Departamento Cartografía - En base a datos del CNPyV 1991-INDEC.

MAPA Nº 17

PROVINCIA DE CATAMARCA

CUADRO 2.2.2.2.
POBLACION Y HOGARES CON NECESIDADES BASICAS INSATISFECHAS POR CANTIDAD DE INDICADORES DE NECESIDAD, SEGÚN DEPARTAMENTO PROVINCIA DE CATAMARCA. AÑO 1991.

Departamento	Población				Hogares			
	1	2	3	4	1	2	3	4
Total	**59.346**	**12.316**	**1.515**	**31**	**12.071**	**2.039**	**226**	**4**
Ambato	961	283	81	-	232	59	10	-
Ancasti	1.425	397	17	-	358	71	3	-
Andalgalá	3.426	792	105	-	643	123	15	-
Antofagasta de la Sierra	329	75	-	-	97	11	-	-
Belén	5.568	1.344	120	16	1.136	208	16	1
Capayán	3.668	1.044	159	15	708	168	25	3
Capital	18.298	2.585	282	-	3.629	474	47	-
El Alto	1.299	424	27	-	346	71	4	-
Fray Mamerto Esquiú	1.827	243	45	-	343	36	7	-
La Paz	4.833	1.579	327	-	1.051	271	46	-
Paclín	1.159	248	41	-	237	47	7	-
Pomán	2.128	612	81	-	430	91	11	-
Santa María	3.930	573	22	-	806	88	3	-
Santa Rosa	2.672	883	91	-	540	138	14	-
Tinogasta	4.210	646	67	-	895	97	10	-
Valle Viejo	3.613	588	50	-	620	86	8	-

Nota: 1 - Con un indicador
2 - Con dos indicadores
3 - Con tres indicadores
4 - Con cuatro indicadores

Fuente: Dirección de Estadística y Censos. Dpto. Estadísticas Sociodemográficas, en base a información de INDEC, Censo Nacional de Población y Vivienda 1991.

CUADRO 2.2.2.3.
POBLACION CON INDICADORES DE NECESIDADES BASICAS INSATIFECHAS SEGÚN MUNICIPIO. PROVINCIA DE CATAMARCA. AÑO 1991

Orden de jerarquía	Municipios	Indicadores de NBI		
		Población total	Población con NBI	Indice compuesto
	Total	264.234	73.208	27,7
1	Ancasti	2.598	1.839	70,8
2	Tapso	850	551	64,8
3	El Alto	2.131	1.199	56,3
4	Villa Vil	1.392	749	53,8
5	Corral Quemado	1.359	697	51,3
6	Pozo de Piedra	1.818	892	49,1
7	La Puerta de San José	974	476	48,9
8	Aconquija	2.622	1.229	46,9
9	Icaño	5.180	2.346	45,3
10	Los Varela	1.535	663	43,2
11	Santa Rosa	8.531	3.646	42,7
12	Saujil	3.983	1.685	42,3
13	San Fernando	604	254	42,1
14	Las Juntas	398	167	42,0
15	La Puerta de Corral Quemado	1.118	465	41,6
16	Antofagasta de la Sierra	973	404	41,5
17	Huillapima	6.659	2.737	41,1
18	Paclín	3.524	1.448	41,1
19	Recreo	10.963	4.393	40,1
20	Capayán	5.397	2.149	39,8
21	Fiambalá	6.695	2.322	34,7
22	La Puerta	859	285	33,2
23	Pomán	3.501	1.136	32,4
24	San José	5.349	1.685	31,5
25	Londres	2.366	739	31,2
26	Hualfín	1.963	537	27,4
27	Andalgalá	11.430	3.094	27,1
28	El Rodeo	790	210	26,6
29	Fray Mamerto Esquiú	8.216	2.115	25,7
30	Valle Viejo	17.250	4.251	24,6
31	Santa María	11.600	2.840	24,5
32	Belén	9.345	2.239	24,0
33	Tinogasta	12.072	2.601	21,5
34	San Fernando del Valle de Catamarca	110.189	21.165	19,2

Fuente: INDEC, Censo Nacional de Población y Vivienda 1991.

CUADRO 2.2.2.4.
HOGARES CON INDICADORES DE NECESIDADES BASICAS INSATISFECHAS SEGÚN MUNICIPIO. PROVINCIA DE CATAMARCA. AÑO 1991

Orden de jerarquía	Municipios	Indicadores de NBI		
		Total de hogares	Hogares con NBI	Indice compuesto
	Total	61.342	14.340	23,4
1	Ancasti	646	432	66,9
2	Tapso	217	124	57,1
3	El Alto	569	297	52,2
4	Villa Vil	299	146	48,8
5	Corral Quemado	305	144	47,2
6	La Puerta de San José	210	96	45,7
7	Antofagasta de la Sierra	257	108	42,0
8	Los Varela	374	152	40,6
9	Aconquija	573	230	40,1
10	Pozo de Piedra	395	155	39,2
11	San Fernando	139	54	38,8
12	La Puerta de Corral Quemado	243	93	38,3
13	Icaño	1.303	494	37,9
14	Las Juntas	101	37	36,6
15	Saujil	857	307	35,8
16	Huillapima	1.494	526	35,2
17	Santa Rosa	1.982	692	34,9
18	Paclín	839	291	34,7
19	Recreo	2.606	874	33,5
20	Capayán	1.157	378	32,7
21	La Puerta	226	73	32,3
22	Fiambalá	1.612	462	28,7
23	Pomán	837	225	26,9
24	San José	1.289	344	26,7
25	Hualfín	399	106	26,6
26	Londres	536	137	25,6
27	Santa María	2.588	553	21,4
28	Andalgalá	2.679	551	20,6
29	El Rodeo	191	39	20,4
30	Fray Mamerto Esquiú	1.903	386	20,3
31	Belén	2.170	430	19,8
32	Valle Viejo	3.903	714	18,3
33	Tinogasta	3.009	540	17,9
34	San Fernando del Valle de Catamarca	25.434	4.150	16,3

Fuente: INDEC, Censo Nacional de Población y Vivienda 1991.

Glosario de Pobreza

Indicadores de necesidades básicas insatisfechas: Se definieron veinte indicadores de carencia que se agrupan de la siguiente manera:

1) Indicadores de capacidad de subsistencia:
   a) Porcentaje de jefes de hogar sin asistencia escolar
   b) Porcentaje de jefes de hogar con primaria incompleta
   c) Porcentaje de mujeres jefes de hogar sin asistencia escolar
   d) Porcentaje de jefes de hogar sin asistencia escolar o primaria incompleta y que viven en viviendas deficitarias, incluyendo las casas tipo B

2) Indicadores de condiciones de la vivienda y servicios sanitarios
   a) Porcentaje de población en viviendas deficitarias
   b) Porcentaje de población en viviendas deficitarias, excluyendo casas tipo B
   c) Porcentaje de viviendas u hogares con más de tres personas por cuarto
   d) Porcentaje de viviendas sin acceso a red pública de agua
   e) Porcentaje de viviendas sin cañería dentro de la vivienda
   f) Porcentaje de viviendas sin acceso a agua por red pública, perforación o pozo
   g) Porcentaje de viviendas sin retrete con descarga de agua
   h) Porcentaje de viviendas con piso de tierra y otros

3) Indicadores de educación
   a) Porcentaje de niños de 5 a 9 años que nunca asistieron
   b) Porcentaje de niños de 6 a 12 años que no asisten
   c) Porcentaje de niños de 5 años que no asisten
   d) Porcentaje de niños de 10 a 14 años que nunca asistieron
   e) Porcentaje de niños de 6 a 7 años que no asisten
   f) Porcentaje de niños y jóvenes de 14 a 19 años que asisten al nivel primario
   g) Porcentaje de niños de 5 a 9 años que ya no asisten
   h) Porcentaje de niños de 10 a 14 años que ya no asisten

4) Indicadores de escolarización
   a) Tasa de escolarización de los niños de 5 años
   b) Tasa de escolarización de los niños de 6 a 12 años
   c) Tasa de escolarización de niños y jóvenes de 13 a 17 años
   d) Tasa de escolarización de jóvenes de 18 a 22 años

Indice compuesto de necesidades básicas insatisfechas: A través del índice compuesto de NBI se identifica como pobre a aquella parte de la población que reside en hogares que no satisfacen niveles mínimos definidos referidos a condiciones de habitabilidad de las viviendas, a las condiciones sanitarias y a la asistencia escolar.

NBI: Se designa de esa forma a la población que habita en hogares con alguna de las siguientes condiciones:

a) Tuvieran más de 3 personas por cuarto (hacinamiento crítico).
b) Habitaran en viviendas de tipo inconveniente: pieza de inquilinato, vivienda precaria o de otro tipo, como casa, departamento y rancho (vivienda).
c) Habitaran en viviendas sin retrete con descarga de agua (condiciones sanitarias).
d) Tuvieran algún niño en edad escolar, 6 a 12 años, que no asistiera a la escuela (asistencia escolar).

Fuente del Glosario:
-Mapas de la pobreza en la Argentina". Documento de Trabajo N° 4. CEPA. Marzo de 1994.

2.3.0.0 VIVIENDA Y SANEAMIENTO AMBIENTAL

2.3.1.0 Viviendas

CUADRO 2.3.1.1.
VIVIENDAS COLECTIVAS Y PARTICULARES, POR CONDICION DE OCUPACION DE LAS VIVIENDAS PARTICULARES, SEGÚN DEPARTAMENTO. PROVINCIA DE CATAMARCA. AÑO 1991

Departamento	Viviendas				
	Total	Colectivas	Particulares		
			Total	Ocupadas	Desocupadas
Total	**71.180**	**206**	**70.974**	**60.800**	**10.174**
Ambato	1.692	10	1.682	918	764
Ancasti	768	3	765	680	85
Andalgalá	4.229	10	4.219	3.229	990
Antofagasta de la Sierra	418	22	396	318	78
Belén	5.555	26	5.529	4.856	673
Capayán	3.094	8	3.086	2.671	415
Capital	26.595	59	26.536	23.835	2.701
El Aĩto	1.065	2	1.063	907	156
Fray Mamerto Esquiú	2.136	2	2.134	1.844	290
La Paz	4.378	12	4.366	4.009	357
Paclín	1.178	7	1.171	867	304
Pomán	2.174	8	2.166	1.765	401
Santa María	4.864	16	4.848	3.896	952
Santa Rosa	2.355	3	2.352	2.061	291
Tinogasta	6.324	13	6.311	5.143	1.168
Valle Viejo	4.355	5	4.350	3.801	549

Fuente: INDEC, Censo Nacional de Población y Vivienda 1991, Serie B.

PROVINCIA DE CATAMARCA
DENSIDAD DE VIVIENDAS

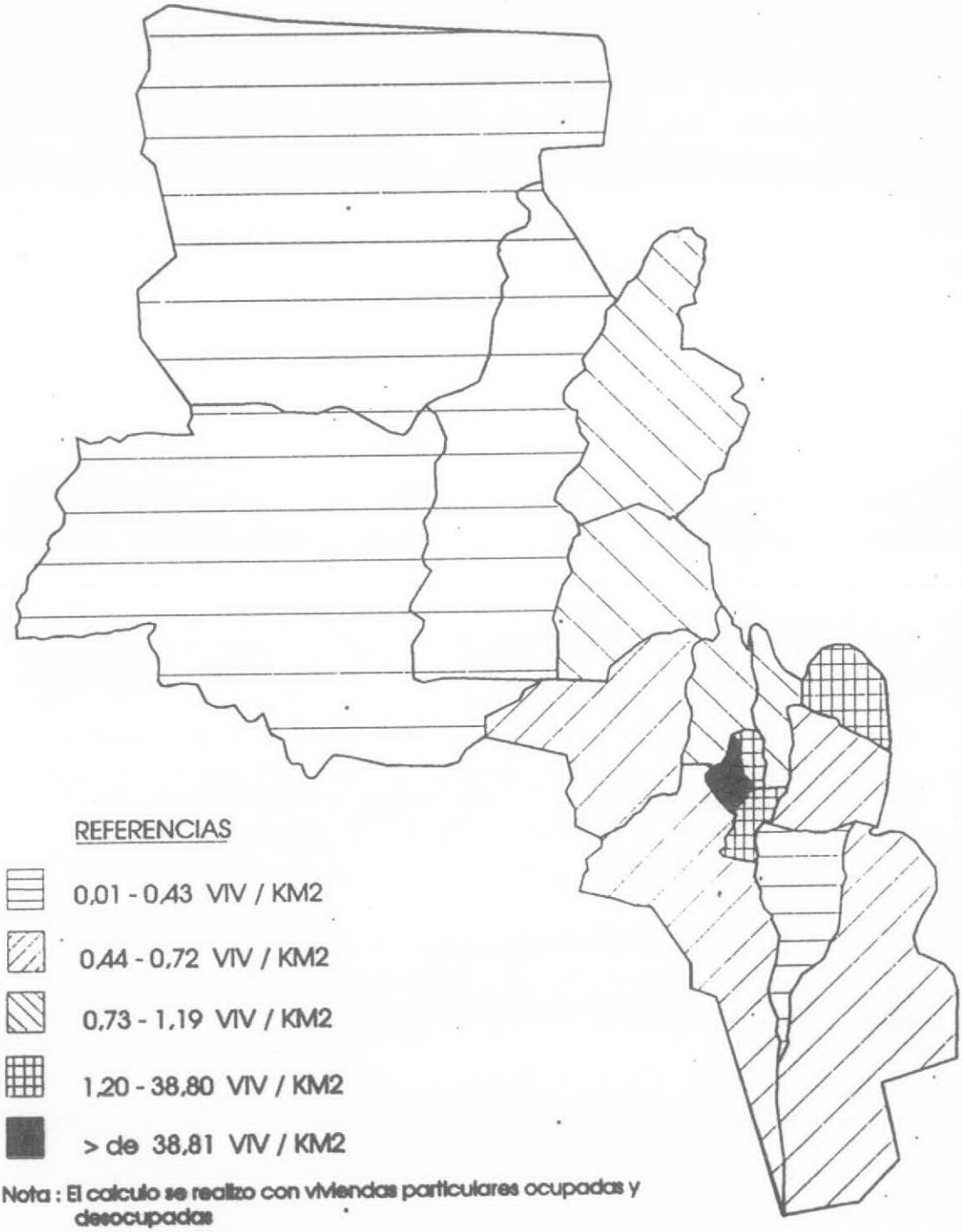

Nota : El calculo se realizo con viviendas particulares ocupadas y desocupadas

Fuente : DEC - Departamento Cartografía, En base a datos del CNPyV 1991 "Resultados Definitivos" - Serie B N 3- INDEC.

MAPA Nº 18

CUADRO 2.3.1.2.
VIVIENDAS, POR TIPO, SEGÚN DEPARTAMENTO
PROVINCIA DE CATAMARCA. AÑO 1991

Departamento	Total viviendas	Tipo de vivienda					
		Casa tipo		Rancho o casilla	Departamento	Casa de inquilinato y hotel o pensión	Local no construido para habitación y vivienda móvil
		A	B				
Total	**56.886**	**54,5**	**33,0**	**10,5**	**1,2**	**0,4**	**0,4**
Ambato	839	33,3	32,6	32,3	0,9	0,1	0,9
Ancasti	618	6,8	40,8	51,4	-	0,2	0,8
Andalgalá	3.020	52,4	37,6	8,8	0,6	0,5	0,1
Antofagasta de la Sierra	242	5,5	49,8	42,2	0,4	2,1	-
Belén	4.413	35,9	44,9	18,3	0,2	0,4	0,3
Capayán	2.505	39,4	40,3	19,0	-	0,2	1,1
Capital	22.943	74,5	19,9	2,0	2,6	0,6	0,4
El Alto	769	12,8	61,1	25,4	-	0,3	0,4
Fray Mamerto Esquiú	1.775	62,2	30,5	6,8	-	0,1	0,3
La Paz	3.701	34,2	44,0	20,9	0,1	0,3	0,5
Paclín	811	36,7	43,2	17,8	1,0	0,5	0,9
Pomán	1.633	39,1	48,3	12,3	-	0,1	0,2
Santa María	3.649	34,8	41,0	23,1	0,5	0,5	0,1
Santa Rosa	1.895	28,8	49,4	20,2	0,2	0,2	1,2
Tinogasta	4.442	42,3	50,1	6,9	0,3	0,3	0,1
Valle Viejo	3.631	64,1	27,1	8,2	0,3	0,1	0,2

Nota: Los casos de tipo de vivienda desconocido fueron distribuidos porporcionalmente.
El total corresponde a viviendas particulares ocupadas, con moradores presentes en el momento de realizarse el censo.
Casas Tipo B: cumplen al menos una de las siguientes condiciones:

a) no tiene provisión de agua por cañería dentro de la vivienda;
b) no dispone de retrete con descarga de agua;
c) tiene piso de tierra u otro precario.

Fuente: INDEC, Censo Nacional de Población y Vivienda 1991, Serie C.

CUADRO 2.3.1.3.
DISTRIBUCION RELATIVA DE VIVIENDAS CON CARACTERISTICAS DEFICITARIAS SEGÚN DEPARTAMENTO. PROVINCIA DE CATAMARCA. AÑOS 1980 y 1991

Departamento	% de viviendas deficitarias[1]		% de Casas tipo B [2]		% Viviendas precarias [3]	
	1980	1991	1980	1991	1980	1991
Total	**57,1**	**44,6**	**22,4**	**32,9**	**34,8**	**11,7**
Ambato	80,0	65,8	54,1	32,7	25,9	33,2
Ancasti	96,3	93,2	17,9	40,9	78,4	52,3
Andalgalá	64,5	47,0	47,5	37,7	17,0	9,4
Antofagasta de la Sierra	100,0	94,3	0,5	47,8	99,5	46,6
Belén	77,4	64,0	20,6	44,8	56,8	19,2
Capayán	70,0	60,6	35,1	40,2	34,9	20,4
Capital	26,7	23,6	18,9	19,7	7,8	3,9
El Alto	88,7	87,2	25,2	60,9	63,5	26,3
Fray Mamerto Esquiú	52,8	37,8	38,6	30,5	14,2	7,3
La Paz	81,3	65,7	5,7	43,9	75,6	21,8
Paclín	78,0	62,3	12,6	43,2	65,4	19,2
Pomán	76,4	60,9	26,0	48,4	50,4	12,5
Santa María	75,4	64,8	12,0	40,8	63,4	24,0
Santa Rosa	88,8	71,1	3,1	49,3	85,8	21,9
Tinogasta	74,9	57,5	27,2	50,1	47,7	7,3
Valle Viejo	52,8	35,6	31,1	27,1	21,7	8,4

(1) Incluye a las casas tipo B y a las viviendas precarias.

(2) Casa tipo B es la que cumple por lo menos una de las siguientes condiciones:

a) no tiene provision de agua por caneria dentro de la vivienda

b) no dispone de retrete con descarga de agua,

c) tiene piso de tierra u otro precario.

(3) Para permitir la comparabilidad entre ambos censos, se consideran viviendas precarias:

En 1980, las piezas de inquilinato, los ranchos, las viviendas precarias y otros.

En 1991, los ranchos o casillas, los hogares en casa de inquilinato, los locales no construidos para habitacion y las viviendas moviles.

No se consideraron los hoteles y pensiones.

Fuente: INDEC, Censos Nacionales de Población y Vivienda 1980, Serie C y 1991, Series B y C.

CUADRO 2.3.1.4.
VIVIENDAS PARTICULARES OCUPADAS, POR DISPONIBILIDAD DE SERVICIOS, SEGÚN DEPARTAMENTO. PROVINCIA DE CATAMARCA. AÑO 1991

Departamento	Total de viviendas	Disponibilidad de servicios									
		Agua y cloaca		Solo agua corriente		Solo cloaca		Sin agua ni cloaca		Ignorado	
		Total	%	Total	%	Total	%	Total	%	Total	%
Total	**56.886**	**12.327**	**21,7**	**33.943**	**59,7**	**39**	**0,1**	**6.953**	**12,2**	**3.624**	**6,4**
Ambato	839	8	1,0	531	63,3	1	0,1	234	27,9	65	7,7
Ancasti	618	8	1,3	80	12,9	3	0,5	503	81,4	24	3,9
Andalgalá	3.020	272	9,0	2.154	71,3	-	-	440	14,6	154	5,1
Antofagasta de la Sierra	242	2	0,8	116	47,9	-	-	113	46,7	11	4,5
Belén	4.413	732	16,6	2.073	47,0	1	0,0	1.301	29,5	306	6,9
Capayán	2.505	2	0,1	1.763	70,4	-	-	555	22,2	185	7,4
Capital	22.943	10.936	47,7	10.391	45,3	33	0,1	160	0,7	1.423	6,2
El Alto	769	-	-	238	30,9	-	-	503	65,4	28	3,6
Fray Mamerto Esquiú	1.775	128	7,2	1.478	83,3	-	-	60	3,4	109	6,1
La Paz	3.701	70	1,9	2.527	68,3	-	-	905	24,5	199	5,4
Paclín	811	6	0,7	558	68,8	1	0,1	209	25,8	37	4,6
Pomán	1.633	13	0,8	1.321	80,9	-	-	131	8,0	168	10,3
Santa María	3.649	41	1,1	2.691	73,7	-	-	608	16,7	309	8,5
Santa Rosa	1.895	56	3,0	1.233	65,1	-	-	479	25,3	127	6,7
Tinogasta	4.442	22	0,5	3.529	79,4	-	-	606	13,6	285	6,4
Valle Viejo	3.631	31	0,9	3.260	89,8	-	-	146	4,0	194	5,3

Fuente: INDEC, Censo Nacional de Población y Vivienda 1991, Serie B

PROVINCIA DE CATAMARCA

VIVIENDAS QUE CUENTAN CON SERVICIO ELECTRICO

(EN PORCENTAJES)

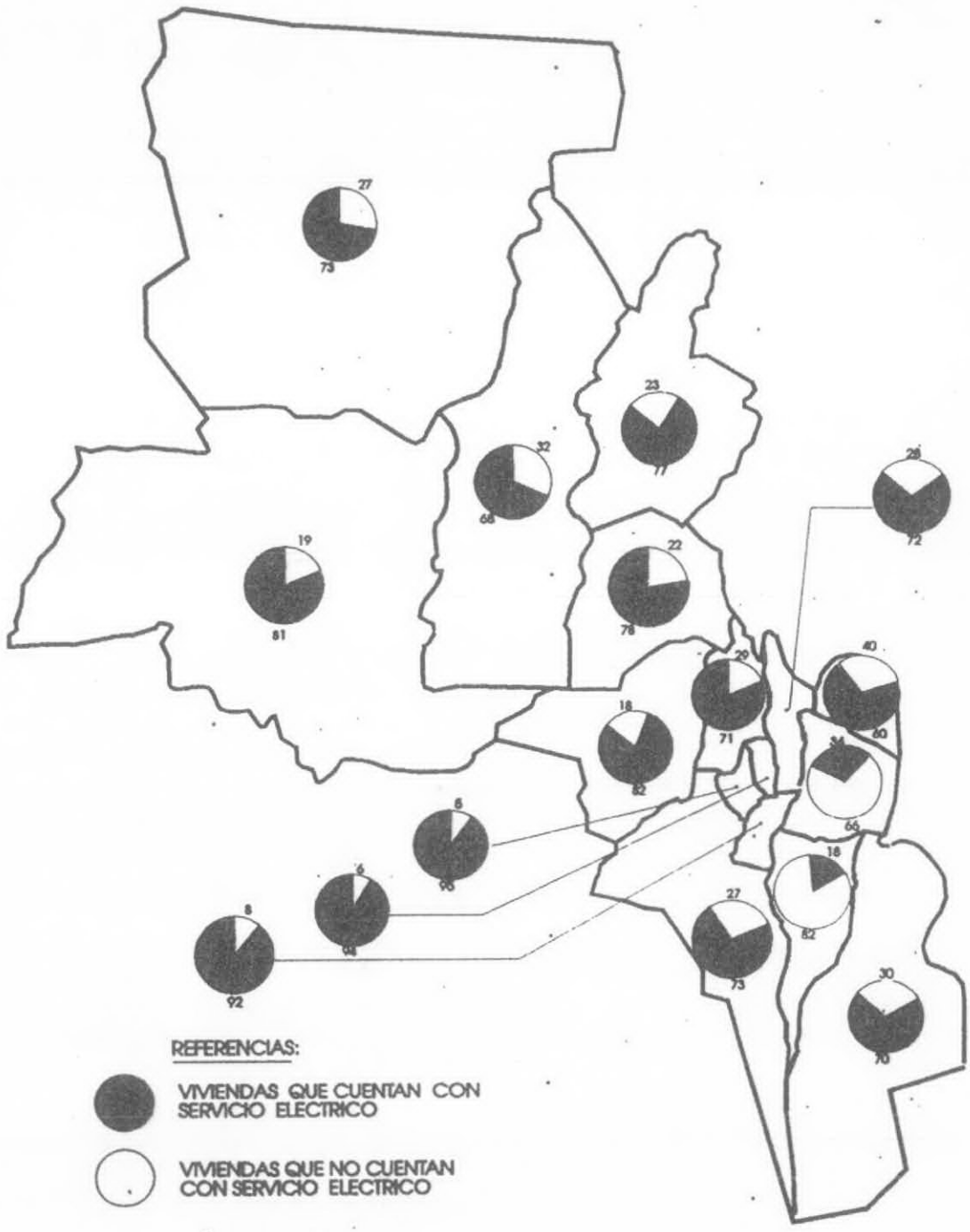

Fuente: DEC - Departamento Cartografía - En base a datos de CNPyV 1991. "Resultados Definitivos"- Serie C- Cuadro 3D - INDEC.

MAPA Nº 19

Glosario de Viviendas

Vivienda: Es cualquier recinto fijo o móvil construido o adaptado para alojar personas. También se consideran como tal a los locales no destinados originalmente para el alojamiento de personas pero que el día del censo se utilizaron con ese fin.

Densidad de vivienda: Es la proporción de viviendas por kilómetro cuadrado.

$$Densidad\ de\ vivienda = \frac{Cantidad\ de\ viviendas\ de\ un\ departamento}{Superficie\ del\ departamento\ en\ km^2}$$

Tipo de viviendas:

Viviendas particulares: Son las viviendas destinadas a alojar a uno o más hogares censales particulares.

a) **Casa**: Vivienda con salida directa al exterior (sus moradores no pasan por patios, zaguanes o corredores de uso común).
b) **Rancho o casilla**: El rancho (propio de áreas rurales) tiene generalmente paredes de adobe, piso de tierra y techo de chapa o paja. La casilla (propia de áreas urbanas) está habitualmente construida con materiales de baja calidad o desecho.
c) **Departamento**: Vivienda con baño y cocina propios, en la que se entra por patios, zaguanes, ascensores, escaleras o pasillos interiores de uso común.
d) **Casa de inquilinato**: Vivienda con salida independiente al exterior construida o remodelada deliberadamente para que tenga varios cuartos con salida a uno o más espacios de uso común. Cada casa de inquilinato es una única vivienda en cuyo interior se reconocen los hogares particulares que la habitan.
e) **Pensión u hotel**: Vivienda en donde se alojan en forma permanente hogares particulares en calidad de pensionistas, bajo un régimen especial caracterizado por el pago mensual, quincenal o semanal de su alojamiento. Se incluyen los hoteles o pensiones no turísticos con capacidad menor de quince habitaciones en la Capital Federal y menor de diez en las provincias.
f) **Local no construido para habitación**: lugar no destinado originariamente a vivienda, pero que estaba habitado el día del censo.
g) **Vivienda móvil**: Es la que puede transportarse a distintos lugares (barco, vagón de ferrocarril, casa rodante, etc.)

Viviendas colectivas: Son aquellas ocupadas por un grupo de personas que comparten la vivienda bajo un régimen no familiar, como por ejemplo: Hogares de ancianos, de menores, religiosos, colegios internados, campamentos, hospitales, prisiones, cuarteles, hoteles, etc.

Condición de ocupación:

a) **Viviendas ocupadas**: Son aquellas en las que viven uno o más hogares.
b) **Viviendas desocupadas**: Son aquellas que no se utilizan como residencia habitual de un hogar, como por ejemplo: de veraneo o de fin de semana, en alquiler o venta, en construcción, utilizada con fines no habitacionales, etc.

Viviendas deficitarias:

a) **Viviendas precarias:** Para permitir la comparabilidad entre el Censo de 1980 y 1991, en el primero se consideraron viviendas precarias las piezas de inquilinato, los ranchos o casillas, las viviendas precarias y otros, mientras que en el censo de 1991, se incluyen los ranchos o casillas, los hogares en casas de inquilinato, los locales no construidos para habitación y las viviendas móviles. No se consideraron los hoteles y pensiones.
b) **Casa tipo B**: Es la que cumple por lo menos una de las siguientes condiciones: no tiene provisión de agua por cañería dentro de la vivienda; no dispone de retrete con descarga de agua; tiene piso de tierra u otro material precario.

Disponibilidad de servicios en la vivienda:

Viviendas con servicio de agua potable: Es aquella que tiene provisión de agua de red pública por cañería dentro o fuera de la vivienda pero dentro del terreno.

a) **Viviendas con servicio de desagüe cloacal a red pública**: Es aquella que tiene retrete con descarga a red pública (cloaca) de uso exclusivo o compartido con otro hogar.

Fuente del Glosario:
De las "Definiciones y conceptos" del Censo Nacional de Población y Vivienda de 1991. Resultados definitivos. INDEC. Serie B. N° 3. 1992.

2.3.2.0 Hogares Particulares

CUADRO 2.3.2.1.
DISTRIBUCION DE LOS HOGARES, POR CANTIDAD DE PERSONAS POR CUARTO
SEGÚN DEPARTAMENTO. PROVINCIA DE CATAMARCA. AÑO 1991.

Departamento	Hogares que no comparten la vivienda				Hogares que comparten la vivienda			
	Total de hogares	Hogares con menos de 2 personas por cuarto	Hogares con 2 ó 3 personas por cuarto	Hogares con más de 3 personas por cuarto	Total de hogares	Hogares con menos de 2 personas por cuarto	Hogares con 2 ó 3 personas por cuarto	Hogares con más de 3 personas por cuarto
Total	**53.422**	**67,6**	**21,6**	**10,9**	**7.922**	**58,2**	**26,1**	**15,7**
Ambato	790	70,0	21,5	8,5	102	48,7	30,8	20,5
Ancasti	594	63,3	25,1	11,6	52	48,8	34,9	16,3
Andalgalá	2.846	64,6	23,0	12,4	406	50,0	29,9	20,1
Antofagasta de la Sierra	234	70,6	19,0	10,4	23	47,8	39,1	13,0
Belén	4.178	69,6	21,4	9,0	518	57,6	28,3	14,1
Capayán	2.381	55,7	27,1	17,2	270	39,8	36,1	24,1
Capital	21.116	72,3	18,6	9,2	4.320	62,4	23,4	14,2
El Alto	753	65,3	23,1	11,7	33	60,7	28,6	10,7
Fray Mamerto Esquiú	1.664	66,5	22,4	11,1	239	51,0	35,9	13,0
La Paz	3.528	54,0	29,5	16,5	381	53,4	28,8	17,8
Paclín	787	65,2	22,0	12,8	52	40,9	22,7	36,4
Pomán	1.578	57,9	26,8	15,3	116	58,6	29,3	12,1
Santa María	3.463	69,3	22,1	8,5	414	55,2	26,8	18,0
Santa Rosa	1.828	53,9	27,1	19,0	154	45,2	34,9	19,8
Tinogasta	4.274	73,6	19,0	7,4	347	66,3	21,9	11,9
Valle Viejo	3.408	65,1	23,0	12,0	495	47,8	30,7	21,5

Nota: Los casos en que se desconoce la cantidad de personas por cuarto fueron distribuidos proporcionalmente.

Fuente: INDEC, Censo Nacional de Población y Vivienda 1991, Serie B.

CAUDRO 2.3.2.2.

POBLACION EN HOGARES PARTICULARES CUBIERTA CON SERVICIOS DE SANEAMIENTO BASICO, SEGÚN DEPARTAMENTO. PROVINCIA DE CATAMARCA. AÑO 1991

Departamento	Población total en hogares particulares	% con servicío de agua potable [1]			% Con servicio de desagüe cloacal a red pública [2]
		Total	En la vivienda	En el terreno	
Total	**261.783**	**80,5**	**61,0**	**19,5**	**21,8**
Ambato	3.491	64,9	38,4	26,5	0,9
Ancasti	2.586	13,7	4,7	9,0	1,4
Andalgalá	13.988	79,4	56,9	22,4	9,9
Antofagasta de la Sierra	872	54,1	34,5	19,6	0,5
Belén	20.628	58,2	44,1	14,1	15,8
Capayán	12.021	73,2	44,1	29,0	-
Capital	108.955	92,1	78,7	13,4	46,4
El Alto	2.974	27,7	14,4	13,3	-
Fray Mamerto Esquiú	8.213	91,7	68,6	23,1	7,9
La Paz	16.014	67,9	38,2	29,7	2,1
Paclín	3.446	70,9	44,1	26,8	0,5
Pomán	7.428	83,2	55,3	27,9	0,7
Santa María	16.767	75,3	52,6	22,7	1,0
Santa Rosa	8.520	65,8	32,3	33,5	3,2
Tinogasta	18.659	77,1	49,3	27,7	0,5
Valle Viejo	17.221	87,0	65,6	21,4	0,7

(1) Tienen provisión de agua de red pública por cañería, dentro de la vivienda o el terreno. No se incluyen otras formas de abastecimiento de agua, como la proveniente de perforaciones con bomba a motor o manual, etc. porque los datos censales son insuficientes para establecer rigurosamente la potabilidad del agua en esos casos.

(2) Tienen retrete con descarga de agua a red pública (cloaca) de uso exclusivo o compartido con otro hogar.

Fuente: INDEC, Censo Nacional de Población y Vivienda 1991, Serie B.

CUADRO 2.3.2.3.

HOGARES, POR REGIMEN DE TENENCIA DE LA VIVIENDA, SEGÚN DEPARTAMENTO

PROVINCIA DE CATAMARCA. AÑO 1991

Departamento	Total de hogares	Propietario de la vivienda y el terreno	Propietario de la vivienda solamente	Inquilino o arrendatario	Ocupante por relación de dependencia	Ocupante por préstamo, cesión o permiso	Ocupante de hecho	Otro	Ignorado
Total	61.344	66,1	3,6	7,5	3,0	10,4	1,3	0,5	7,7
Ambato	892	48,7	3,3	7,7	7,5	19,4	4,1	0,3	9,0
Ancasti	646	65,0	4,8	2,6	6,5	13,6	1,4	0,3	5,7
Andalgalá	3.252	64,4	4,0	6,9	3,9	11,8	1,3	0,8	7,0
Antofagasta de la Sierra	257	76,3	7,0	7,8	1,6	4,3	-	0,8	2,3
Belén	4.696	64,2	2,4	8,9	4,2	10,7	1,4	0,2	8,0
Capayán	2.651	63,2	4,5	4,6	4,8	13,9	1,2	0,9	6,9
Capital	25.436	69,9	2,9	8,8	1,8	7,2	1,3	0,4	7,8
El Alto	786	58,7	9,0	2,2	10,1	14,2	1,1	0,6	4,1
Fray Mamerto Esquiú	1.903	60,8	2,5	5,0	2,9	19,1	1,3	0,6	7,8
La Paz	3.909	60,4	9,0	6,4	4,5	10,8	1,4	0,3	7,3
Pacíin	839	56,6	4,5	9,9	4,4	14,9	1,8	0,4	7,5
Pomán	1.694	65,2	5,2	3,7	2,1	11,2	1,3	0,3	11,0
Santa María	3.877	63,0	2,5	8,0	2,8	13,2	0,8	0,6	9,1
Santa Rosa	1.982	60,0	4,3	3,2	6,6	11,9	0,5	1,1	12,4
Tinogasta	4.621	68,9	2,4	7,7	2,3	11,3	1,5	0,5	5,5
Valle Viejo	3.903	66,5	2,9	6,4	2,7	13,4	1,3	0,4	6,4

Fuente: INDEC, Censo Nacional de Población y Vivienda 1991, Serie B.

Glosario de Hogares particulares

Régimen de tenencia de la vivienda:

a) **Propietario de la vivienda y terreno**: Es el hogar con derecho a usar o disponer de la vivienda y el terreno, aún cuando no se haya completado su pago total. Se incluyen los que tienen la posesión de la vivienda y el terreno, aunque no hayan escriturado. El propietario del departamento también lo es del terreno.
b) **Propietario de la vivienda solamente**: Es el hogar que no tiene la posesión del terreno en que está la vivienda. Generalmente se trata de viviendas asentadas en terrenos fiscales o en villas de emergencia.
c) **Inquilino o arrendatario**: Es el hogar que debe pagar al propietario el uso de la vivienda o el terreno.
d) **Ocupante por relación de dependencia**: Es el hogar que recibe el uso de la vivienda o el terreno como parte de pago por el trabajo de alguno o algunos de sus integrantes.
e) **Ocupante por préstamo, cesión o permiso**: Es el hogar que usa la vivienda o el terreno por préstamo (documentado o no) del propietario.
f) **Ocupante de hecho**: Es el hogar que hace uso de la vivienda sin autorización de su propietario (sea privado o estatal), aunque efectúe algún pago a terceros por usarla. Se incluyen en esta categoría todos los casos de tomas o usurpaciones de viviendas o edificios.

Fuente del Glosario:
De las "Definiciones y conceptos" del Censo Nacional de Población y Vivienda de 1991. Resultados definitivos. INDEC. Serie B. N° 3. 1992.

2.4.0.0 EDUCACION

2.4.1.0 Asistencia Escolar

CUADRO 2.4.1.1.
DISTRIBUCION RELATIVA DE LA POBLACION QUE ASISTE A ALGUN ESTABLECIMIENTO EDUCATIVO, POR NIVEL DE ENSEÑANZA SEGÚN DEPARTAMENTO
PROVINCIA DE CATAMARCA. AÑO 1991

Departamento	Población de 3 años y más que asiste	Nivel de enseñanza			
		Pre-escolar	Primario	Medio	Superior no universitario y universitario
Total	**84.104**	**8,6**	**59,6**	**23,9**	**7,8**
Ambato	917	6,4	77,4	15,5	0,7
Ancasti	568	0,5	94,0	5,1	0,4
Andalgalá	4.396	9,1	62,9	23,2	4,8
Antofagasta de la Sierra	285	4,9	88,8	5,3	1,1
Belén	6.178	7,3	69,3	19,6	3,7
Capayán	3.517	7,2	73,6	16,2	3,0
Capital	37.572	8,8	51,9	28,1	11,3
El Alto	702	3,1	84,3	11,7	0,9
Fray Mamerto Esquiú	2.668	7,3	56,9	27,9	7,9
La Paz	4.582	7,5	73,7	16,0	2,9
Paclin	891	5,1	73,3	17,2	4,5
Pomán	2.293	9,5	67,3	19,2	4,0
Santa María	5.538	12,1	58,3	21,7	7,7
Santa Rosa	2.362	6,4	74,0	16,6	2,9
Tinogasta	5.834	8,8	63,0	22,8	5,4
Valle Viejo	5.801	10,3	54,7	26,2	8,7

Fuente: INDEC, Censo Nacional de Población y Vivienda 1991, Serie B.

PROVINCIA DE CATAMARCA

CUADRO 2.4.1.2.
DISTRIBUCION RELATIVA DE LA POBLACION DE 3 AÑOS Y MAS QUE YA NO ASISTE PERO ASISTIO, POR NIVEL DE EDUCACION ALCANZADO, SEGÚN DEPARTAMENTO PROVINCIA DE CATAMARCA. AÑO 1991.

Departamento	Población de 3 años y más que ya no asiste pero asistió	Máximo nivel de educación alcanzado							
		Hasta primario incompleto	Primario completo	Medio incompleto	Medio completo	Terciario incompleto	Terciario completo	Universitario incompleto	Universitario completo
Total	**140.565**	**25,6**	**36,9**	**14,6**	**13,9**	**1,2**	**3,5**	**1,4**	**2,8**
Ambato	2.157	27,9	53,5	7,8	5,8	0,6	2,5	0,7	1,2
Ancasti	1.576	32,2	58,7	3,8	2,0	0,3	2,1	0,4	0,5
Andalgalá	7.489	32,3	38,2	12,8	9,9	1,0	3,5	0,6	1,6
Antofagasta de la Sierra	433	55,9	32,6	4,8	2,3	0,5	3,2	0,2	0,5
Belén	10.469	37,0	38,5	10,4	9,0	0,9	2,5	0,6	1,1
Capayán	6.347	38,7	40,4	11,1	6,3	0,9	1,6	0,5	0,6
Capital	68.881	15,3	31,8	19,1	20,6	1,9	4,4	2,4	4,8
El Alto	1.803	35,4	54,0	3,7	4,4	0,2	2,0	0,1	0,4
Fray Mamerto Esquiú	4.517	18,7	39,1	18,0	16,5	1,6	3,3	1,1	1,8
La Paz	8.601	39,2	42,3	8,3	5,8	0,6	2,5	0,4	0,9
Pacíín	2.096	28,2	50,6	10,2	6,5	1,0	2,0	0,5	1,2
Pomán	3.960	37,3	39,9	10,6	6,0	1,3	2,9	0,7	1,2
Santa María	8.733	30,8	44,6	9,8	8,0	1,0	3,5	0,7	1,6
Santa Rosa	4.644	41,9	39,1	9,6	5,4	0,3	2,4	0,6	0,6
Tinogasta	9.668	36,8	36,3	10,6	9,9	0,9	3,9	0,4	1,3
Valle Viejo	9.191	19,1	35,8	18,7	17,0	1,4	3,4	1,8	2,8

Fuente: INDEC, Censo Nacional de Población y Vivienda 1991, Serie B.

Glosario de Asistencia escolar

Conceptos utilizados en el Censo Nacional de Población y Vivienda de 1991:

Establecimiento: Es la unidad administrativa que puede nuclear más de una unidad de enseñanza.

Escuela: Es la unidad de enseñanza – aprendizaje que nuclea alumnos y docentes en torno a un curriculum de un mismo nivel, modalidad y especialidad, en uno o más turnos diarios.

Asistencia escolar: Es la concurrencia actual o anterior (asiste o asistió) a un establecimiento reconocido del sistema de enseñanza formal, público o privado. Se excluye la concurrencia a academias, institutos o centros privados, para cursar estudios no formales, por ejemplo: idiomas extranjeros, instrumentos musicales, cursos preparatorios de perfeccionamiento docente y cursos técnicos realizados en esas instituciones (peluquería, computación, etc.). También se excluye la asistencia a cursos universitarios de posgrado.

Nivel de educación: Es el que está cursando o el último que cursó (lo hubiera completado o no) en la Argentina o en el exterior:

a) **Inicial**: Comprende las actividades sistemáticas de formación en las salas o secciones de los jardines de infantes o cursos preescolares. Incluye la formación preescolar que se imparte en guarderías.
b) **Primario**: Incluye escuelas primarias comunes, escuelas hogares y albergues, escuelas para adultos, escuelas diferenciales, centros de alfabetización, escuelas en hospitales, escuelas carcelarias, escuelas anexas a las fuerzas armadas y todas las que imparten la enseñanza elemental que permite pasar al nivel secundario.
c) **Secundario**: Incluye carreras de larga duración que se dictan en escuelas nacionales, provinciales y privadas reconocidas, centros de educación media y técnica, escuelas de comercio y normales, colegios nacionales y liceos, escuelas técnicas, agrotécnicas y de arte. Incluye además las carreras cortas que no conducen a estudios superiores.
d) Comprende los estudios que se realizan en las universidades nacionales, provinciales o privadas que otorgan títulos profesionales y las licenciaturas.

Fuente del Glosario:

De las "Definiciones y conceptos" del Censo Nacional de Población y Vivienda de 1991. Resultados definitivos. INDEC. Serie B. N° 3. Año 1992.

2.4.2.0 Nivel de educación

CUADRO 2.4.2.1.
POBLACION DE 10 AÑOS Y MAS, POR CONDICION DE ALFABETISMO Y SEXO
SEGÚN DEPARTAMENTO. PROVINCIA DE CATAMARCA. AÑO 1991

Departamento	Total	Analfabetos			Alfabetos			Ignorados		
		Total	Varones	Mujeres	Total	Varones	Mujeres	Total	Varones	Mujeres
Total	**208.438**	**9.010**	**4.387**	**4.623**	**190.265**	**94.133**	**96.132**	**122**	**49**	**73**
Ambato	5.292	123	70	53	2.646	1.395	1.251	-	-	-
Ancasti	1.992	134	77	57	1.857	978	879	1	-	1
Andalgalá	10.523	552	270	282	9.963	5.067	4.896	8	6	2
Antofagasta de la Sierra	1.132	88	26	62	566	296	270	-	-	-
Belén	15.206	1.380	532	848	13.815	6.974	6.841	11	8	3
Capayán	8.779	727	463	264	8.049	4.138	3.911	3	2	1
Capital	84.781	1.646	777	869	83.074	39.772	43.302	61	13	48
El Alto	2.287	149	97	52	2.137	1.143	994	1	-	1
Fray Mamerto Esquiú	12.370	145	85	60	6.185	3.058	3.127	-	-	-
La Paz	11.823	876	436	440	10.939	5.605	5.334	8	7	1
Paclín	2.698	106	65	41	2.584	1.405	1.179	8	4	4
Pomán	5.471	347	200	147	5.123	2.617	2.506	1	1	-
Santa María	12.697	822	332	490	11.868	5.874	5.994	7	1	6
Santa Rosa	6.292	462	279	183	5.826	3.130	2.696	4	3	1
Tinogasta	14.124	1.134	502	632	12.982	6.546	6.436	8	3	5
Valle Viejo	12.971	319	176	143	12.651	6.135	6.516	1	1	-

Fuente: INDEC, Censo Nacional de Población y Vivienda 1991, Serie C, Parte 1.

CUADRO 2.4.2.2.
TASAS DE ANALFABETISMO DE LA POBLACION DE 10 AÑOS Y MAS, POR SEXO SEGÚN DEPARTAMENTO. PROVINCIA DE CATAMARCA. AÑO 1991

Departamento	Sexo		
	Total	Varones	Mujeres
Total	4,5	4,5	4,6
Ambato	4,4	4,8	4,1
Ancasti	6,7	7,3	6,1
Andalgalá	5,2	5,1	5,4
Antofagasta de la Sierra	13,5	8,1	18,7
Belén	9,1	7,1	11,0
Capayán	8,3	10,1	6,3
Capital	1,9	1,9	2,0
El Alto	6,5	7,8	5,0
Fray Mamerto Esquiú	2,3	2,7	1,9
La Paz	7,4	7,2	7,6
Paclín	3,9	4,4	3,4
Pomán	6,3	7,1	5,5
Santa Maria	6,5	5,3	7,6
Santa Rosa	7,3	8,2	6,4
Tinogasta	8,0	7,1	8,9
Valle Viejo	2,5	2,8	2,1

Fuente: INDEC, Censo Nacional de Población y Vivienda 1991, Serie C, Parte 1.

Glosario de Nivel de educación

Tasa de analfabetismo: Relación entre la población de 10 y más años que no sabe leer ni escribir, respecto a la población total de 10 y más años.

$$Tasa\ de\ analfabetismo = \frac{Cantidad\ de\ personas\ analfabetas\ de\ 10\ y\ más\ años}{Población\ de\ 10\ y\ más\ años} \cdot 100$$

Fuente de información del Glosario:

De las "Definiciones y Conceptos" del Censo Nacional de Población y Vivienda de 1991. Resultados definitivos. INDEC. Serie B. N° 3. Año 1992.

2.4.3.0 Recursos, Docentes Y Alumnos

PROVINCIA DE CATAMARCA

MATRICULAS POR NIVEL, EN ESTABLECIMIENTOS PUBLICOS Y PRIVADOS, SEGUN DEPARTAMENTO. AÑO 1998.

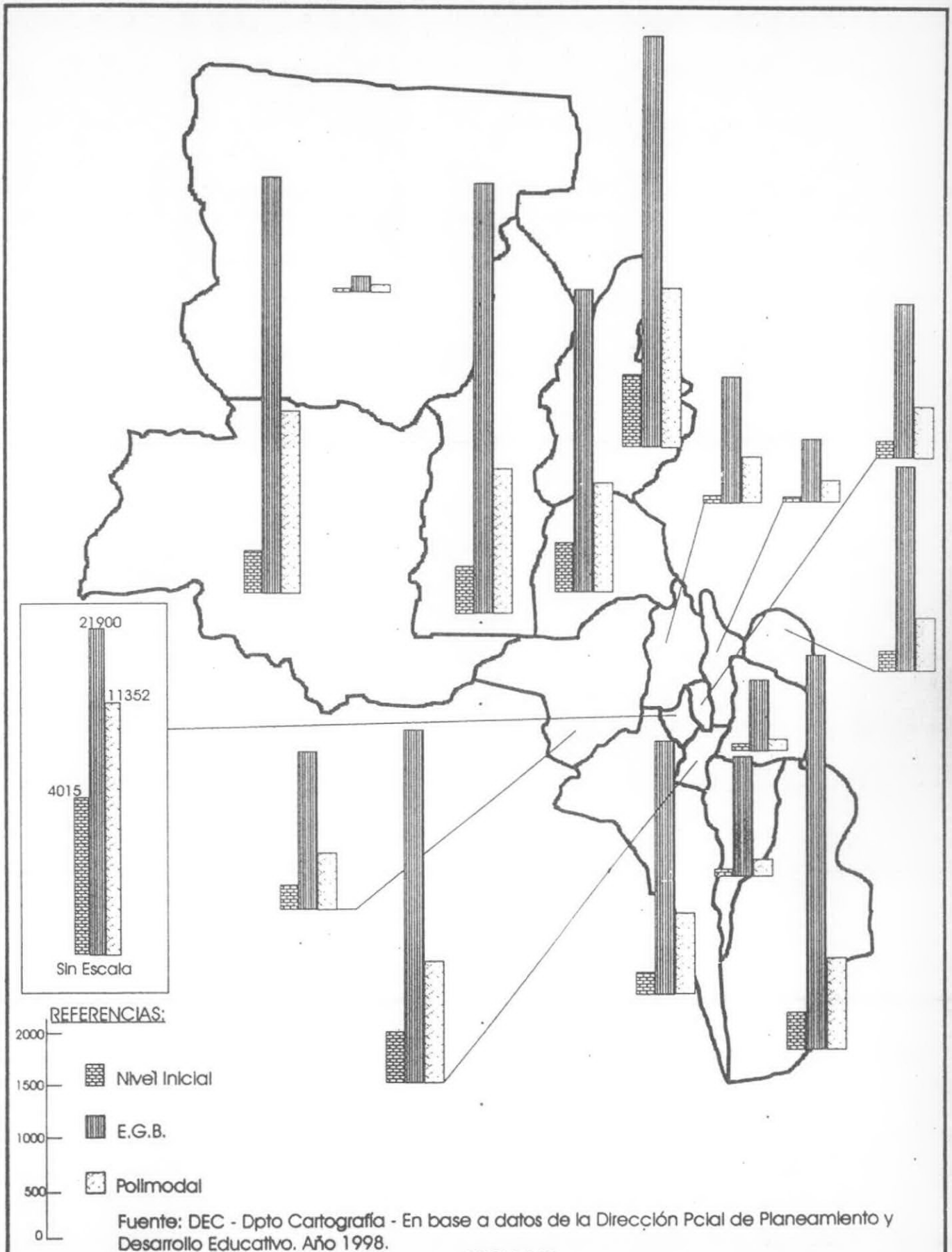

Fuente: DEC - Dpto Cartografía - En base a datos de la Dirección Pcial de Planeamiento y Desarrollo Educativo. Año 1998.

MAPA N° 20

PROVINCIA DE CATAMARCA

CUADRO 2.4.3.1.
MATRICULA, POR NIVEL Y SECTOR DE EDUCACION, SEGÚN DEPARTAMENTO.
PROVINCIA DE CATAMARCA. AÑO 1998

Departamento	Común								
	Inicial			Enseñanza General Básica			Medio/Polimodal		
	Total	Estatal	Privado	Total	Estatal	Privado	Total	Estatal	Privado
Total	**8.951**	**7.374**	**1.577**	**56.200**	**51.572**	**4.628**	**23.426**	**20.027**	**3.399**
Ambato	69	69	-	634	634	-	273	273	-
Ancasti	30	30	-	606	606	-	100	100	-
Andalgalá	567	521	46	2.967	2.954	13	1.218	1.218	-
Antofagasta de la Sierra	20	20	-	237	237	-	40	40	-
Belén	641	612	29	5.055	4.827	228	1.503	1.275	228
Capayán.	322	322	-	2.644	2.644	-	827	542	285
Capital	4.015	2.713	1.302	21.900	18.186	3.714	11.352	9.022	2.330
El Alto	65	65	-	735	735	-	176	176	-
Fray Mamerto Esquiú	248	248	-	1.571	1.571	-	649	649	-
La Paz	484	484	-	3.880	3.880	-	1.044	746	298
Paclín	53	53	-	665	665	-	212	212	-
Pomán	291	291	-	1.651	1.651	-	628	370	258
Santa Maria	767	726	41	3.892	3.794	98	1.662	1.662	-
Santa Rosa	213	213	-	2.012	2.012	-	553	553	-
Tinogasta	508	464	44	4.279	4.085	194	1.867	1.867	-
Valle Viejo	658	543	115	3.472	3.091	381	1.322	1.322	-

Fuente: Dirección de Estadística y Censos. Dpto. Estadísticas Sociodemográficas,
en base a información de Dirección Provincial de Planeamiento y Desarrollo Educativo.

CUADRO 2.4.3.2.
CARGOS DOCENTES, POR NIVEL Y SECTOR DE ENSEÑANZA, SEGÚN DEPARTAMENTO.
PROVINCIA DE CATAMARCA. AÑO 1998

Departamento	Nivel de enseñanza								
	Inicial			EGB1 y EGB2			Medio/Polimodal		
	Total	Estatal	Privado	Total	Estatal	Privado	Total	Estatal	Privado
Total	**555**	**462**	**93**	**3.833**	**3.535**	**298**	**1.209**	**1.084**	**125**
Ambato	-	-	-	52	52	-	14	14	-
Ancasti	-	-	-	44	44	-	4	4	-
Andalgalá	37	33	4	244	237	7	115	115	-
Antofagasta de la Sierra	-	-	-	23	23	-	3	3	-
Belén	45	37	8	340	325	15	73	66	7
Capayán	21	21	-	196	196	-	58	47	11
Capital	240	170	70	1.337	1.107	230	537	450	87
El Alto	-	-	-	66	66	-	8	8	-
Fray Mamerto Esquiú	22	22	-	107	107	-	45	45	-
La Paz	25	25	-	268	268	-	50	40	10
Paclin	-	-	-	45	45	-	15	15	-
Pomán	19	19	-	123	123	-	24	14	10
Santa María	50	48	2	288	276	12	78	78	-
Santa Rosa	21	21	-	156	156	-	36	36	-
Tinogasta	30	28	2	326	311	15	109	109	-
Valle Viejo	45	38	7	218	199	19	40	40	-

Fuente: Dirección de Estadística y Censos. Dpto. Estadísticas Sociodemográficas,
en base a información de Dirección Provincial de Planeamiento y Desarrollo Educativo.

CONSEJO FEDERAL DE INVERSIONES
BIBLIOTECA
Dr. Manuel Belgrano

PROVINCIA DE CATAMARCA

CUADRO 2.4.3.3.
DISTRIBUCION PORCENTUAL DE LOS DOCENTES EN ACTIVIDAD, DE TODOS LOS SECTORES POR NIVEL DE ENSEÑANZA, SEGÚN DEPARTAMENTO. PROVINCIA DE CATAMARCA. AÑO 1998

Departamento	Nivel de enseñanza					
	Inicial		EGB1 y EGB2		Medio - Polimodal	
	Total	%	Total	%	Total	%
Total	**560**	**100,0**	**3.858**	**100,0**	**3.985**	**100,0**
Ambato	-	0,0	52	1,3	64	1,6
Ancasti	-	0,0	44	1,1	14	0,4
Andalgalá	37	6,6	252	6,5	245	6,1
Antofagasta de la Sierra	-	0,0	24	0,6	11	0,3
Belén	42	7,5	338	8,8	264	6,6
Capayán	21	3,8	196	5,1	175	4,4
Capital	248	44,3	1.346	34,9	1.760	44,2
El Alto	-	0,0	69	1,8	38	1,0
Fray Mamerto Esquiú	22	3,9	114	3,0	182	4,6
La Paz	25	4,5	263	6,8	168	4,2
Paclín	-	0,0	47	1,2	55	1,4
Pomán	19	3,4	120	3,1	92	2,3
Santa María	50	8,9	291	7,5	273	6,9
Santa Rosa	20	3,6	154	4,0	111	2,8
Tinogasta	34	6,1	329	8,5	328	8,2
Valle Viejo	42	7,5	219	5,7	205	5,1

Fuente: Dirección de Estadística y Censos. Dpto. Estadísticas Sociodemográficas,
en base a información de la Dirección Provincial de Planeamiento y Desarrollo Educativo.

CUADRO 2.4.3.4.
DISTRIBUCION RELATIVA DE LAS UNIDADES EDUCATIVAS, POR NIVEL DE ENSEÑANZAS SEGÚN DEPARTAMENTO. PROVINCIA DE CATAMARCA. AÑO 1998

Departamento	Nivel de enseñanza			
	Total	Inicial	Enseñanza General Básica	Polimodal
Total	**569**	**20,6**	**68,2**	**11,2**
Ambato	27	18,5	70,4	11,1
Ancasti	31	6,5	90,3	3,2
Andalgalá	29	31,0	55,2	13,8
Antofagasta de la Sierra	8	12,5	75,0	12,5
Belén	63	20,6	71,4	7,9
Capayán	44	20,5	70,5	9,1
Capital	47	14,9	53,2	31,9
El Alto	33	9,1	84,8	6,1
Fray Mamerto Esquiú	21	42,9	42,9	14,3
La Paz	69	10,1	82,6	7,2
Paclin	17	11,8	76,5	11,8
Pomán	31	32,3	58,1	9,7
Santa María	50	26,0	66,0	8,0
Santa Rosa	34	17,6	73,5	8,8
Tinogasta	37	29,7	54,1	16,2
Valle Viejo	28	35,7	53,6	10,7

Fuente: Dirección de Estadística y Censos. Dpto. Estadísticas Sociodemográficas, en base a información de la Dirección Provincial de Planeamiento y Desarrollo Educativo.

PROVINCIA DE CATAMARCA

CUADRO 2.4.3.5.
DISTRIBUCION RELATIVA DE LOS ALUMNOS UNIVERSITARIOS , POR CONDICION DE INSCRIPCION SEGÚN UNIDAD ACADEMICA DE LA UNIVERSIDAD NACIONAL DE CATAMARCA PROVINCIA DE CATAMARCA. AÑOS 1996/1997

Unidad académica	1996			1997		
	Total de alumnos	Reinscriptos	Nuevos inscriptos	Total de alumnos	Reinscriptos	Nuevos inscriptos
Total Alumnos						
Universidad Nacional de Catamarca	6.144	60,9	39,1	8.558	54,5	45,5
Fac. de Ciencias Económicas	1.130	70,4	29,6	1.419	65,4	34,6
Fac. de Ciencias Agrarias	248	74,2	25,8	296	69,9	30,1
Fac. de Humanidades	1.983	58,4	41,6	2.831	49,6	50,4
Fac. de Ciencias de la Salud	497	60,8	39,2	938	45,2	54,8
Fac. de Ciencias Exactas	336	56,3	43,8	905	38,7	61,3
Fac. de Tecnología y Cs. Aplicadas	614	66,1	33,9	684	67,4	32,6
Escuela de Arqueología	66	59,1	40,9	63	69,8	30,2
Escuela de Derecho	1.270	52,8	47,2	1.422	59,8	40,2

Fuente: Dirección de Estadística y Censos. Dpto. Estadísticas Sociodemográficas,
en base a información de la Universidad Nacional de Catamarca, Secretaría de Ciencia y Técnica.

CUADRO 2.4.3.6.
DISTRIBUCION RELATIVA DE CARGOS DOCENTES, POR CATEGORIA Y DEDICACION
SEGÚN UNIDAD ACADEMICA DE LA UNIVERSIDAD NACIONAL DE CATAMARCA
PROVINCIA DE CATAMARCA. AÑO 1997

Unidad académica	Total de Docentes				Profesores				Auxiliares			
	Total	Dedicación			Total	Dedicación			Total	Dedicación		
	(100,0)	exclusiva	semiexclusiva	simple	(100,0)	exclusiva	semiexclusiva	simple	(100,0)	exclusiva	semiexclusiva	simple
Total Docentes												
Universidad Nacional de Catamarca	894	27,2	44,0	28,9	538	35,5	40,0	24,5	356	14,6	50,0	35,4
Fac. de Ciencias Económicas	86	14,0	52,3	33,7	40	20,0	52,5	27,5	46	8,7	52,2	39,1
Fac. de Ciencias Agrarias	118	35,6	44,9	19,5	49	55,1	14,3	30,6	69	21,7	66,7	11,6
Fac. de Humanidades	209	35,9	31,6	32,5	172	43,0	29,1	27,9	37	2,7	43,2	54,1
Fac. de Ciencias de la Salud	100	22,0	63,0	15,0	69	24,6	65,2	10,1	31	16,1	58,1	25,8
Fac. de Cs. Exactas y Naturales	123	31,7	39,0	29,3	47	46,8	29,8	23,4	76	22,4	44,7	32,9
Fac. de Tecnología y Cs. Aplicadas	174	24,1	45,4	30,5	96	36,5	43,8	19,8	78	9,0	47,4	43,6
Esc. de Arqueología	44	25,0	29,5	45,5	26	30,8	38,5	30,8	18	16,7	16,7	66,7
Esc. de Derecho	40	-	65,0	35,0	39	-	66,7	33,3	1	-	-	100,0

Fuente: Dirección de Estadística y Censos. Dpto. Estadísticas Sociodemográficas,
en base a información de la Universidad Nacional de Catamarca, Secretaría de Ciencia y Técnica.

Glosario de Recursos, docentes y alumnos

Nivel de enseñanza: Es la organización secuencial de los contenidos curriculares, de acuerdo con las necesidades educativas y con la etapa evolutiva del alumno. Está delimitada en cuatro grandes campos, siendo cada uno requisito previo para acceder al siguiente: inicial, primario, medio y superior. De acuerdo a la nueva estructura del sistema educativo, los niveles son: inicial, educación general básica, polimodal y superior no universitario.

Matrícula: Son las personas registradas de acuerdo a las nórmas pedagógicas y administrativas vigentes en una unidad educativa para recibir una enseñanza sistemática de cualquier año, grado y nivel.

Cargos docentes: Son aquellos puestos de trabajo asignados en la planta orgánica para funciones que son consideradas de carácter docente.

Establecimiento educativo: Es la unidad organizacional con dirección propia cuya finalidad es la prestación educativa, conformada en una o más unidades de ciclo.

Unidad de ciclo: Es el proyecto educativo que se organiza en el interior de un establecimiento para impartir educación en torno a una misma estructura curricular (común, especial, adultos o artística) y a un determinado nivel de enseñanza ((inicial, primario, medio y superior no universitario).

Unidad educativa: Forma parte del establecimiento y se corresponde con cada uno de los niveles de enseñanza para los que se imparte educación.

Alumnos matriculados en universidades:

a) **Nuevos inscriptos**: Son las personas que habiendo cumplido los requisitos reglamentarios para ingresar en el nivel superior universitario, son admitidas (matriculadas o inscriptas) por primera vez en una determinada carrera.
b) **Reinscriptos**: Son los alumnos de una carrera del nivel superior universitario que ya se hallaban cursando en años anteriores y que son admitidos nuevamente por el establecimiento para continuar sus estudios durante un año lectivo determinado, ya sea en cursos más avanzados o repitiendo cursos ya realizados.

Fuente del Glosario:

1-) "Estadísticas educativas". Dirección Provincial de Planeamiento y Desarrollo Educativo. Serie A. N° 1. Año 1998.
2-) "Definiciones y conceptos". Documento de Trabajo del Sistema Integrado de Estadísticas Sociodemográficas. INDEC.

2.5.0.0 SALUD

2.5.1.0 Natalidad

CUADRO 2.5.1.1.
NACIMIENTOS, POR AÑO Y SEXO, SEGÚN DEPARTAMENTO
PROVINCIA DE CATAMARCA. AÑOS 1995/1998

Departamento	1995			1996			1997			1998		
	Tot	Var	Muj	Tot	Var	Muj	Tot	Var	Muj	Tot	Var	Muj
Total	7.906	4.091	3.815	7.528	3.830	3.698	8.227	4.189	4.038	8.014	4.128	3.886
Ambato	101	53	48	86	48	38	88	37	51	61	24	37
Ancasti	53	23	30	35	19	16	66	35	31	41	22	19
Andalgalá	337	192	145	343	157	186	498	268	230	446	233	213
Antofagasta de la Sierra	33	21	12	36	19	17	34	14	20	36	24	12
Belén	703	360	343	545	281	264	714	380	334	654	344	310
Capayán	354	180	174	318	167	151	356	164	192	317	168	149
Capital	3.302	1.709	1.593	3.280	1.639	1.641	3.304	1.667	1.637	3.486	1.769	1.717
El Alto	47	26	21	42	24	18	52	33	19	31	19	12
Fray Mamerto Esquiú	253	118	135	215	109	106	250	129	121	239	132	107
La Paz	552	287	265	507	278	229	557	294	263	538	267	271
Paclín	87	58	29	81	47	34	102	59	43	101	58	43
Pomán	104	55	49	158	80	78	220	99	121	221	106	115
Santa María	577	284	293	574	287	287	661	336	325	551	292	259
Santa Rosa	231	112	119	242	114	128	278	142	136	242	130	112
Tinogasta	649	357	292	620	335	285	593	311	282	573	302	271
Valle Viejo	523	256	267	446	226	220	454	221	233	477	238	239

Fuente: Direcciòn de Estadística y Censos. Dpto. Estadísticas Sociodemográficas, en base a información de la Dirección del Registro del Estado Civil y Capacidad de las Personas.

PROVINCIA DE CATAMARCA

CUADROS 2.5.1.2.
TASAS DE NATALIDAD, POR AÑO, SEGÚN DEPARTAMENTO
PROVINCIA DE CATAMARCA. AÑOS 1990/1998

Departamento	Año								
	1990	1991	1992	1993	1994	1995	1996	1997	1998
Total	**26,9**	**28,8**	**27,7**	**26,4**	**26,6**	**27,3**	**25,5**	**27,4**	**26,2**
Ambato	18,0	24,7	20,8	20,5	25,5	28,0	23,9	24,4	16,9
Ancasti	19,3	17,6	17,1	18,5	21,5	21,4	14,3	27,3	17,2
Andalgalá	23,7	28,2	26,6	22,5	22,0	22,1	22,1	31,6	27,8
Antofagasta de la Sierra	28,8	37,8	40,5	34,1	31,7	32,4	35,1	32,9	34,5
Belén	29,5	34,2	33,4	28,9	28,3	31,7	24,3	31,4	28,5
Capayán	25,0	26,3	20,4	24,9	25,9	27,2	24,0	26,5	23,2
Capital	28,9	30,6	28,9	26,6	25,9	26,5	25,6	25,1	25,8
El Alto	15,5	14,7	23,7	17,5	8,4	16,6	15,0	18,9	11,4
Fray Mamerto Esquiú	21,1	20,2	16,9	24,5	26,8	28,6	24,0	27,5	25,9
La Paz	32,1	32,4	31,6	31,3	31,3	31,6	28,6	30,9	29,4
Pacíin	25,3	25,4	23,1	23,4	25,4	24,5	22,8	28,7	28,5
Pomán	21,2	27,7	25,8	27,5	25,3	13,1	19,6	26,9	26,7
Santa María	29,6	26,1	31,1	28,9	28,2	31,1	30,3	34,2	28,0
Santa Rosa	33,3	33,9	29,8	26,4	31,1	24,8	25,5	28,8	24,6
Tinogasta	26,6	29,7	29,1	29,0	31,0	34,2	32,6	31,2	30,1
Valle Viejo	14,4	18,4	18,7	21,4	25,5	26,8	22,2	22,0	22,5

Fuente: Direcciòn de Estadistica y Censos. Dpto. Estadísticas Sociodemográficas, en base a información de la Dirección del Registro del Estado Civil y Capacidad de las Personas.
INDEC, Estimaciones de la Población por departamentos, Período 1900 - 2005,
Serie Análisis Demografico 8.

Evolución de las tasas de natalidad, por año. Provincia de Catamarca. Años 1990/1998.

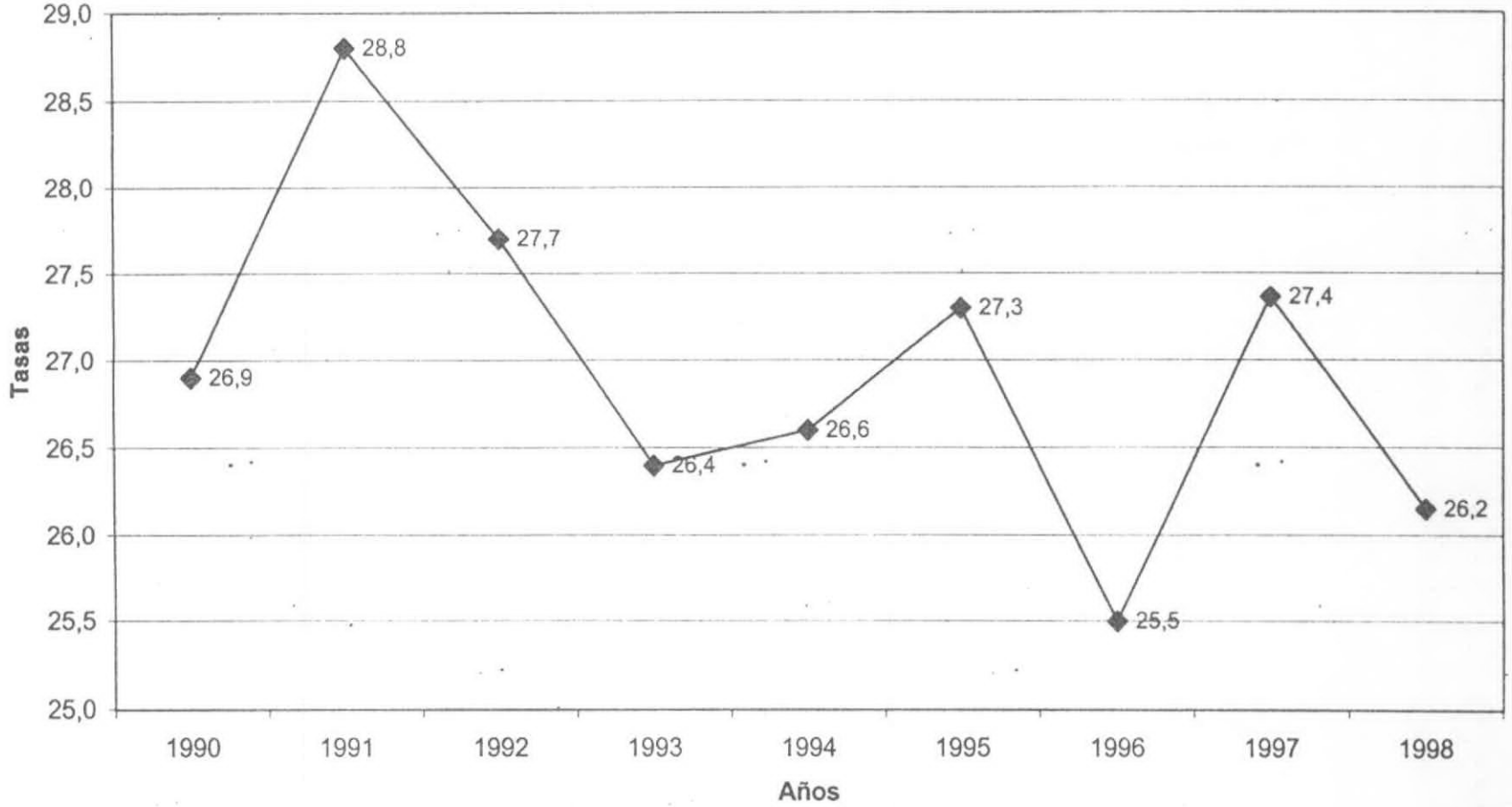

Fuente: Dirección de Estadística y Censos. Dpto. Estadísticas Sociodemográficas, en base a información de la Dirección Provincial del Registro del Estado Civil y Capacidad de las Personas.

PROVINCIA DE CATAMARCA

CUADRO 2.5.1.3.
NACIMIENTOS, TOTALES Y DISTRIBUCION RELATIVA, POR AÑO, SEGÚN PESO AL NACER
PROVINCIA DE CATAMARCA. AÑOS 1990/1998

Peso al nacer	Año																	
	1990		1991		1992		1993		1994		1995		1996		1997		1998	
	Total	%	Total	%	Total	%	Total	%	Total	%	Total	%	Total	%	Total	%	Total	%
Total	7.027	100,0	7.676	100,0	7.519	100,0	7.337	100,0	7.550	100,0	7.906	100,0	7.528	100,0	8.227	100,0	8.014	100,0
Menos de 2.500 grs	291	4,1	409	5,3	368	4,9	472	6,4	509	6,7	518	6,6	453	6,0	558	6,8	545	6,8
De 2.500 a 3.499 grs	2.370	33,7	2.995	39,0	3.290	43,8	3.753	51,2	4.032	53,4	4.435	56,1	4.304	57,2	4.709	57,2	4.525	56,5
Más de 3.500 grs	1.512	21,5	1.895	24,7	2.042	27,2	2.336	31,8	2.566	34,0	2.626	33,2	2.452	32,6	2.649	32,2	2.664	33,2
Peso ignorado	2.854	40,6	2.377	31,0	1.819	24,2	776	10,6	443	5,9	327	4,1	319	4,2	311	3,8	280	3,5

Fuente: Dirección de Estadística y Censos. Dpto. Estadísticas Sociodemográficas, en base a información de la Dirección del Registro del Estado Civil y Capacidad de las Personas.

CUADRO 2.5.1.4.
NACIMIENTOS, POR TIPO DE ATENCION DEL PARTO, SEGÚN LUGARD DE OCURRENCIA
PROVINCIA DE CATAMARCA. AÑO 1998

Lugar de ocurrencia	1998						
	Tipo de atención del parto						
	Total	Médico	Partera	Comadre	Sin atención	Otros	Se ignora
Total	**8.014**	**6.861**	**1.016**	**62**	**30**	**34**	**11**
Ambato	5	2	1	1	-	1	-
Ancasti	11	9	-	1	1	-	-
Andalgalá	368	280	72	3	1	12	-
Antofagasta de la Sierra	31	9	18	4	-	-	-
Belén	651	581	49	9	11	1	-
Capayán	79	74	2	1	1	1	-
Capital	4.774	4006	755	2	5	4	2
El Alto	13	12	-	1	-	-	-
Fray Mamerto Esquiú	3	2	1	-	-	-	-
La Paz	467	452	4	7	1	3	-
Paclin	16	15	1	-	-	-	-
Pomán	128	115	10	1	1	1	-
Santa Maria	542	516	2	15	2	7	-
Santa Rosa	122	111	2	1	2	3	3
Tinogasta	535	429	82	15	5	1	3
Valle Viejo	90	87	-	1	-	-	2
Desconocido/Otras prov.	179	161	17	-	-	-	1

Fuente: Direcciòn de Estadistica y Censos. Dpto. Estadísticas Sociodemográficas, en base a Información de la Dirección del Registro del Estado Civil y Capacidad de las Personas.

PROVINCIA DE CATAMARCA

CUADRO 2.5.1.5.
NACIMIENTOS, POR EDAD DE LA MADRE, SEGÚN LUGAR DE RESIDENCIA
PROVINCIA DE CATAMARCA. AÑO 1998

Departamento	Total	Edad de la madre							
		Menos de 15	de 15 a 20	de 20 a 24	de 25 a 29	de 30 a 34	de 35 a 39	de 40 a 44	de 45 a 49
Total	**8.014**	**62**	**1.618**	**2.492**	**1.835**	**1.151**	**666**	**179**	**11**
Ambato	66	0	15	25	15	3	5	3	0
Ancasti	51	0	11	12	11	11	3	3	0
Andalgalá	442	6	100	109	90	75	52	10	0
Antofagasta de la Sierra	38	0	8	8	9	9	2	2	0
Belén	663	10	160	202	161	71	43	16	0
Capayán	334	3	83	92	70	42	38	6	0
Capital	3.407	22	615	1089	793	518	287	78	5
El Alto	32	1	6	11	8	4	2	0	0
Fray Mamerto Esquiú	228	0	30	79	62	34	21	2	0
La Paz	518	4	104	176	115	68	43	8	0
Paclín	103	0	21	34	21	16	9	2	0
Pomán	218	6	46	70	47	28	14	6	1
Santa María	546	3	113	171	109	85	54	11	0
Santa Rosa	243	3	60	64	60	29	19	8	0
Tinogasta	575	4	127	177	133	77	43	12	2
Valle Viejo	522	0	110	167	122	79	30	11	3
Otras provincias	28	0	9	6	9	2	1	1	0

Fuente: Dirección de Estadística y Censos. Dpto. Estadísticas Sociodemográficas, en base a información de la Dirección del Registro del Estado Civil y Capacidad de las Personas.

CUADRO 2.5.1.6.
NACIMIENTOS POR NIVEL DE INSTRUCCIÓN DE LA MADRE, SEGÚN DEPARTAMENTO
PROVINCIA DE CATAMARCA. AÑO 1998

Departamento	Total	Nivel de instrucción de la madre							
		Analfabeta	Primario incompleto	Primario completo	Secundario incompleto	Secundario completo	Terc/Univ. Incompleto	Terc/Univ. Completo	Sin especificar
Total	**8.014**	**61**	**566**	**3.162**	**1.559**	**1.362**	**434**	**714**	**156**
Ambato	61	-	3	34	9	8	1	4	2
Ancasti	41	1	1	36	1	2	-	-	-
Andalgalá	446	6	67	149	95	73	19	32	5
Antofagasta de la Sierra	36	2	10	20	1	3	-	-	-
Belén	654	7	83	320	84	66	26	50	18
Capayán	317	8	23	163	58	32	12	12	9
Capital	3.486	10	74	1215	776	766	223	378	44
El Alto	31	1	6	10	4	4	2	3	1
Fray Mamerto Esquiú	239	-	6	92	51	59	13	16	2
La Paz	538	6	99	252	66	55	13	30	17
Paclín	101	1	4	53	14	17	4	8	-
Pomán	221	3	39	78	39	30	8	16	8
Santa María	551	4	42	229	112	54	29	73	8
Santa Rosa	242	2	42	103	42	20	9	8	16
Tinogasta	573	7	57	221	111	73	41	49	14
Valle Viejo	477	3	10	187	96	100	34	35	12

Fuente: Dirección de Estadística y Censos. Dpto. Estadísticas Sociodemográficas, en base a información de la Dirección del Registro del Estado Civil y Capacidad de las Personas.

Glosario de Natalidad

Nacido vivo: Es el producto del alumbramiento mediante la expulsión o extracción del cuerpo de la madre, prescindiendo de la duración del embarazo, de un producto de la concepción que, después de tal separación, respire o manifieste cualquier otro signo de vida, tal como el latido del corazón, pulsaciones del cordón umbilical o movimiento efectivo de músculos voluntarios, haya o no sido cortado el cordón umbilical y esté o no unida la placenta.

Tasa de natalidad: Indica la frecuencia con que ocurren los nacimientos en una población dada. Es el cociente entre el número de nacimientos ocurridos durante un periodo determinado y la población media en ese periodo, multiplicado por mil.

$$Tasa\ de\ natalidad = \frac{Número\ de\ nacimientos}{Población\ total\ a\ mitad\ de\ año} x 1.000$$

Peso al nacer: Es la primera medida del peso del feto o recién nacido hecha después del nacimiento, medido preferiblemente dentro de la primera hora de vida antes de que ocurra cualquier pérdida significativa de peso y se agrupan en tres categorías:

a) **Peso bajo al nacer**: Menos de 2.500 g
b) **Peso muy bajo al nacer**: Menos de 1.500 g
c) **Peso extremadamente bajo al nacer**: Menos de 1.000 g

Tiempo de gestación:

a) **Pre-término**: Menos de 37 semanas completas (menos de 259 días) de gestación
b) **A término**: De 37 a menos de 42 semanas completas (259 a 293 días) de gestación
c) **Pos-término**: 42 semanas completas o más (294 días o más) de gestación

Fuente del Glosario:

De las "Definiciones" de la Clasificación Estadística Internacional de Enfermedades y Problemas relacionados con la Salud. Décima Revisión. Volumen 2. Organización Panamericana de la Salud. Año 1995.

2.5.2.0 Mortalidad

CUADRO 2.5.2.1.
DEFUNCIONES POR AÑO Y SEXO, SEGÚN DEPARTAMENTO
PROVINCIA DE CATAMARCA. AÑOS 1995/1998

Departamento	1995			1996			1997			1998		
	Total	Varones	Mujeres	Total	Varones	Mujeres	Total	Varones	Mujeres	Total	Varones	Mujeres
Total	**1.678**	**931**	**747**	**1.665**	**947**	**718**	**1.766**	**1.034**	**732**	**1.703**	**950**	**753**
Ambato	14	12	2	17	9	8	8	7	1	9	8	1
Ancasti	11	6	5	13	7	6	3	2	1	7	3	4
Andalgalá	75	41	34	90	51	39	81	48	33	82	43	39
Antofagasta de la Sierra	6	4	2	7	3	4	6	3	3	2	1	1
Belén	136	81	55	132	69	63	162	100	62	140	70	70
Capayán	38	22	16	39	28	11	50	35	15	33	24	9
Capital	959	511	448	895	482	413	991	553	438	998	538	460
El Alto	8	7	1	9	5	4	5	3	2	8	5	3
Fray Mamerto Esquiú	17	10	7	11	7	4	15	13	2	19	13	6
La Paz	87	58	29	85	50	35	77	51	26	72	42	30
Paclin	15	11	4	16	11	5	13	10	3	12	9	3
Pomán	11	9	2	21	18	3	31	15	16	25	17	8
Santa Maria	97	44	53	126	77	49	113	67	46	97	54	43
Santa Rosa	24	15	9	26	17	9	31	21	10	38	17	21
Tinogasta	140	74	66	122	76	46	120	72	48	118	74	44
Valle Viejo	40	26	14	56	37	19	60	34	26	43	32	11

Fuente: Dirección de Estadística y Censos. Dpto. Estadísticas Sociodemográficas, en base a información de la Dirección del Registro del Estado Civil y Capacidad de las Personas.

PROVINCIA DE CATAMARCA

CUADRO 2.5.2.2.
TASAS DE MORTALIDAD, POR AÑO, SEGÚN DEPARTAMENTO.
PROVINCIA DE CATAMARCA. AÑOS 1990/1998

Departamento	Año								
	1990	1991	1992	1993	1994	1995	1996	1997	1998
Total	**6,6**	**6,1**	**5,8**	**6,2**	**5,6**	**5,8**	**5,6**	**5,9**	**5,6**
Ambato	2,8	4,2	2,2	3,1	0,8	3,9	4,7	2,2	2,5
Ancasti	4,9	3,8	3,5	2,0	4,4	4,4	5,3	1,2	2,9
Andalgalá	7,5	5,2	5,6	5,9	3,9	4,9	5,8	5,1	5,1
Antofagasta de la Sierra	9,2	7,1	7,1	7,0	2,0	5,9	6,8	5,8	1,9
Belén	7,4	6,9	6,6	6,1	5,8	6,1	5,9	7,1	6,1
Capayán	3,0	2,7	2,6	2,4	3,4	2,9	2,9	3,7	2,4
Capital	7,7	7,8	7,2	8,0	7,6	7,7	7,0	7,5	7,4
El Alto	2,0	3,7	3,1	3,8	1,0	2,8	3,2	1,8	2,9
Fray Mamerto Esquiú	2,2	2,3	2,0	1,9	1,7	1,9	1,2	1,6	2,1
La Paz	5,6	4,8	5,4	5,0	4,7	5,0	4,8	4,3	3,9
Paclin	4,2	3,4	4,8	2,3	4,5	4,2	4,5	3,7	3,4
Pomán	6,0	4,0	3,7	4,5	3,4	1,4	2,6	3,8	3,0
Santa María	7,4	6,6	5,2	7,2	6,7	5,2	6,7	5,9	4,9
Santa Rosa	6,2	4,1	4,3	3,9	4,2	2,6	2,7	3,2	3,9
Tinogasta	7,9	7,2	7,1	6,7	5,3	7,4	6,4	6,3	6,2
Valle Viejo	3,7	2,6	3,3	3,1	1,8	2,0	2,8	2,9	2,0

Fuente: Direcciòn de Estadistica y Censos. Dpto. Estadisticas Sociodemográficas, en base a información de la Dirección del Registro del Estado Civil y Capacidad de las Personas. INDEC, Estimaciones de la Población por departamentos, Período 1900 - 2005, Serie Análisis Demografico 8.

Evolución de las tasas de mortalidad, por año. Provincia de Catamarca. Años 1990/1998.

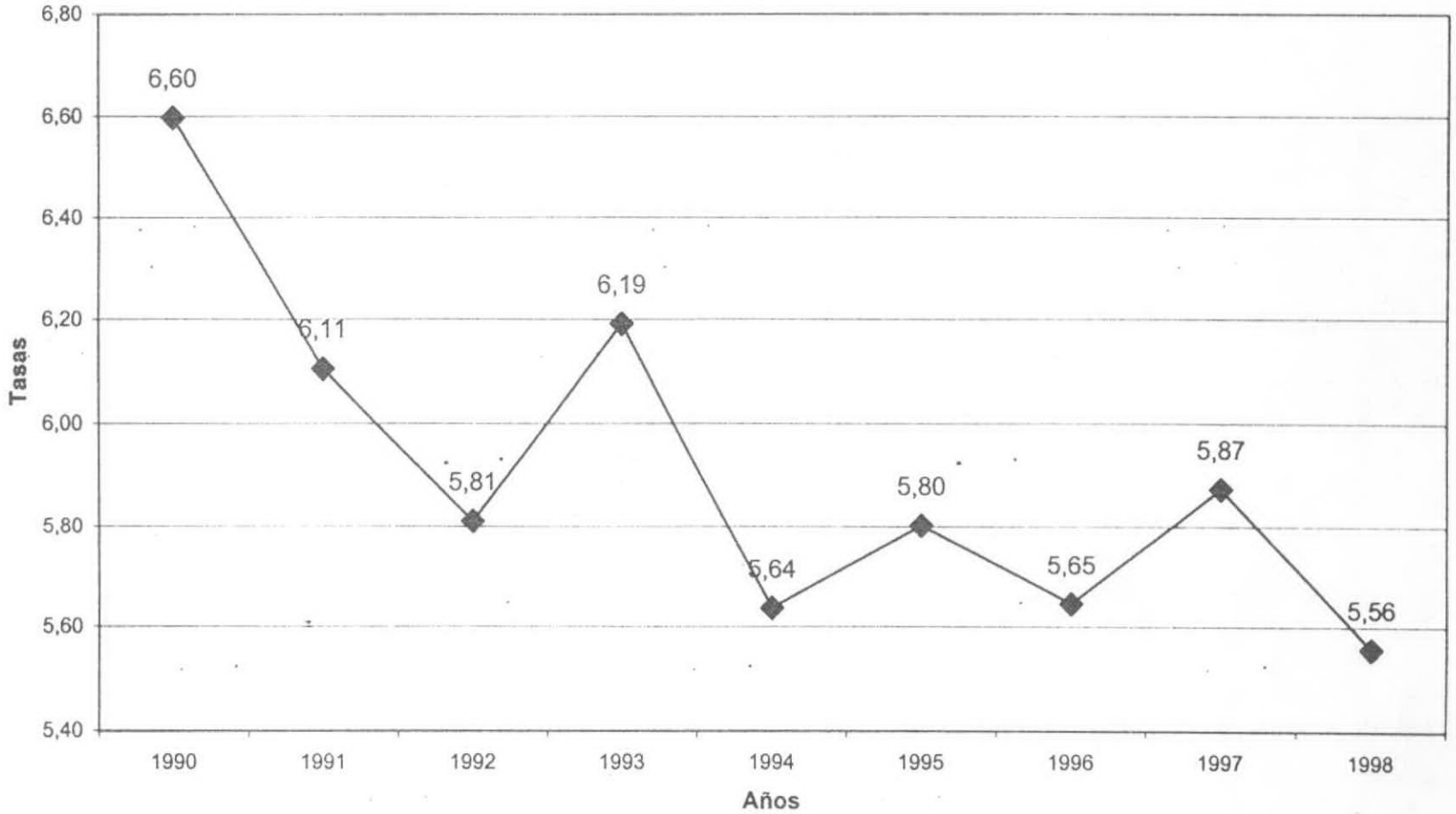

Fuente: Dirección de Estadística y Censos. Dpto. Estadísticas Sociodemográficas, en base a información de la Dirección del Registro del Estado Civil y Capacidad de las Personas.

PROVINCIA DE CATAMARCA

CUADRO 2.5.2.3.
MORTALIDAD INFANTIL, POR AÑO, SEGÚN DEPARTAMENTO
PROVINCIA DE CATAMARCA. AÑOS 1990/1998

Departamento	Año								
	1990	1991	1992	1993	1994	1995	1996	1997	1998
Total	**220**	**229**	**202**	**212**	**210**	**190**	**186**	**192**	**170**
Ambato	1	-	-	-	-	2	2	-	1
Ancasti	4	1	2	1	-	-	-	1	1
Andalgalá	8	2	10	10	9	5	4	6	10
Antofagasta de la Sierra	2	1	-	5	1	3	3	2	1
Belén	21	22	27	28	24	24	17	20	20
Capayán	7	4	3	2	4	1	3	3	-
Capital	110	142	102	111	129	106	103	107	86
El Alto	1	2	-	1	-	-	-	-	1
Fray Mamerto Esquiú	1	1	-	-	1	1	1	-	-
La Paz	12	7	13	10	7	7	10	4	7
Paclín	1	1	1	2	1	3	-	-	1
Pomán	3	1	5	2	2	1	-	3	4
Santa María	22	17	13	18	16	15	22	22	17
Santa Rosa	4	8	5	4	6	1	-	7	3
Tinogasta	20	17	18	15	9	20	18	17	14
Valle Viejo	3	3	3	3	1	1	3	-	4

Fuente: Direcciòn de Estadística y Censos. Dpto. Estadísticas Sociodemográficas, en base a información de la Dirección del Registro del Estado Civil y Capacidad de las Personas.

CUADRO 2.5.2.4.

TASAS DE MORTALIDAD INFANTIL, POR AÑO, SEGÚN DEPARTAMENTO

PROVINCIA DE CATAMARCA

Departamento	Año								
	1990	1991	1992	1993	1994	1995	1996	1997	1998
Total	**31,3**	**29,8**	**26,9**	**28,9**	**27,8**	**24,0**	**24,7**	**23,3**	**21,2**
Ambato	15,4	-	-	-	-	19,8	23,3	-	16,4
Ancasti	78,4	21,7	45,5	21,3	-	-	-	15,2	24,4
Andalgalá	24,2	5,0	26,0	30,2	27,4	14,8	11,7	12,0	22,4
Antofagasta de la Sierra	71,4	27,0	-	147,1	31,3	90,9	83,3	58,8	27,8
Belén	34,1	30,5	37,8	44,7	38,7	34,1	31,2	28,0	30,6
Capayán	23,4	12,5	11,9	6,4	12,0	2,8	9,4	8,4	-
Capital	35,1	41,7	30,8	35,5	41,1	32,1	31,4	32,4	24,7
El Alto	21,3	45,5	-	19,6	-	-	-	-	32,3
Fray Mamerto Esquiú	5,8	6,0	-	-	4,3	4,0	4,7	-	-
La Paz	23,3	13,3	24,8	18,9	13,0	12,7	19,7	7,2	13,0
Paclín	11,1	11,1	12,2	24,1	11,1	34,5	-	-	9,9
Pomán	19,0	4,8	25,4	9,4	10,1	9,6	-	13,6	18,1
Santa María	44,3	38,1	24,0	35,0	31,2	26,0	38,3	33,3	30,9
Santa Rosa	14,2	27,4	19,2	16,9	21,1	4,3	-	25,2	12,4
Tinogasta	39,8	30,3	32,7	27,3	15,3	30,8	29,0	28,7	24,4
Valle Viejo	12,3	9,4	9,0	7,6	2,1	1,9	6,7	-	8,4

Fuente: Dirección de Estadística y Censos. Dpto. Estadísticas Sociodemográficas, en base a información de la Dirección del Registro del Estado Civil y Capacidad de las Personas.

Evolución de las tasas de mortalidad infantil, por año. Povincia de Catamarca. Años 1990/1998.

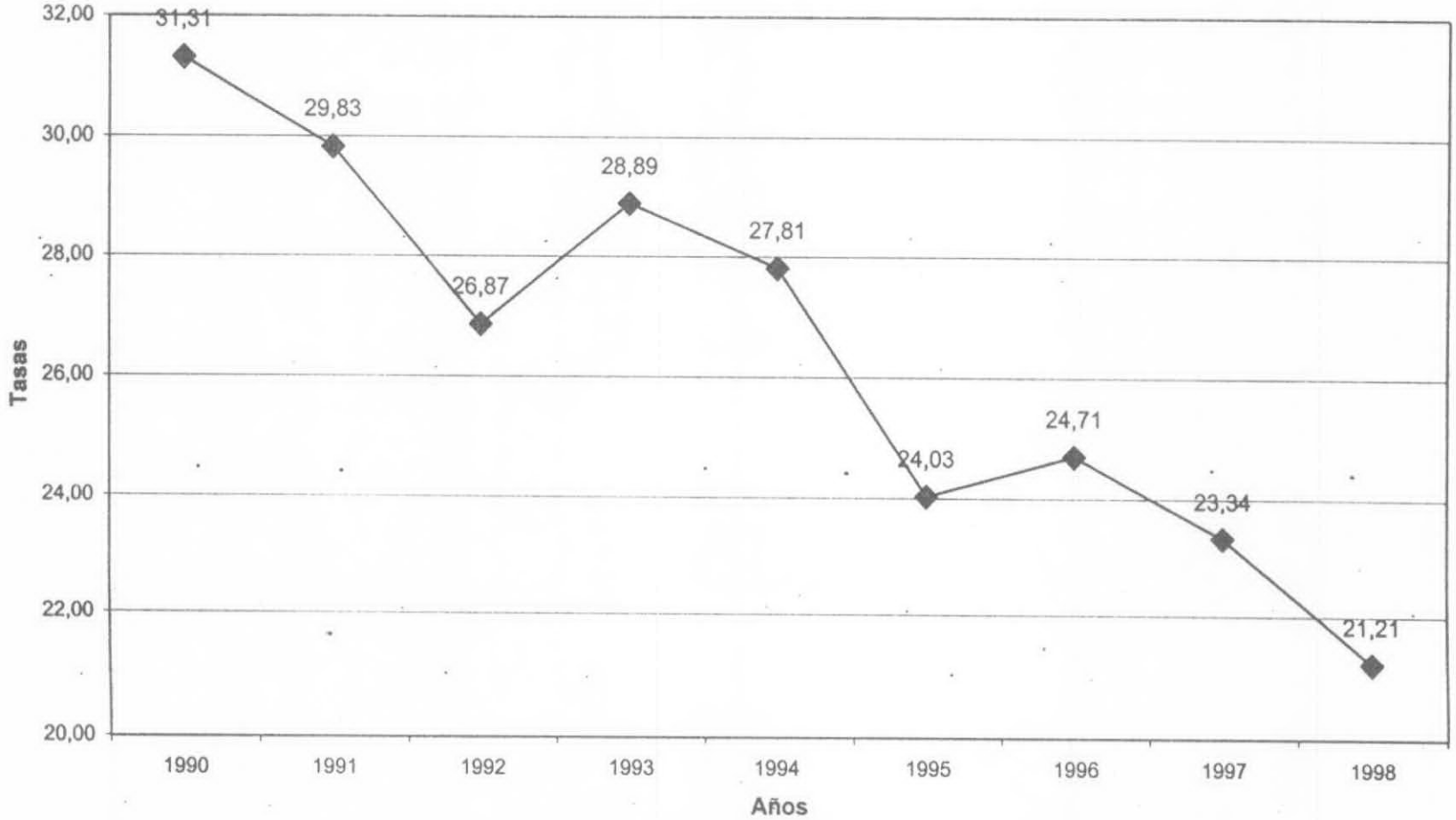

Fuente: Dirección de Estadística y Censos. Dpto. Estadísticas Sociodemográficas, en base a información de la Dirección del Registro del Estado Civil y Capacidad de las Personas.

CUADRO 2.5.2.5.
MORTALIDAD INFANTIL NEONATAL, POR AÑO, SEGÚN DEPARTAMENTO
PROVINCIA DE CATAMARCA. AÑOS 1990/1998

Departamento	Año								
	1990	1991	1992	1993	1994	1995	1996	1997	1998
Total	**129**	**156**	**126**	**143**	**150**	**117**	**104**	**128**	**107**
Ambato	-	-	-	-	-	-	-	-	1
Ancasti	2	-	1	-	-	-	-	-	-
Andalgalá	4	-	7	6	6	3	3	3	3
Antofagasta de la Sierra	1	1	-	2	1	2	1	-	1
Belén	8	12	15	16	19	11	9	9	12
Capayán	2	1	1	2	2	1	1	2	-
Capital	82	111	77	87	98	76	66	87	64
El Alto	-	1	-	1	-	-	-	-	-
Fray Mamerto Esquiú	1	-	-	-	1	-	-	-	-
La Paz	3	1	2	6	4	3	2	3	3
Paclín	-	-	1	1	1	-	-	-	-
Pomán	1	1	2	1	-	-	-	-	2
Santa María	12	15	11	10	12	9	15	12	14
Santa Rosa	1	4	2	1	1	-	-	2	2
Tinogasta	9	8	7	9	5	11	7	10	5
Valle Viejo	3	1	-	1	-	1	-	-	-

Fuente: Direcciòn de Estadistica y Censos. Dpto. Estadisticas Sociodemográficas, en base a información de la Dirección del Registro del Estado Civil y Capacidad de las Personas.

PROVINCIA DE CATAMARCA

CUADRO 2.5.2.6.

TASAS DE MORTALIDAD INFANTIL NEONATAL, POR AÑO, SEGÚN DEPARTAMENTO
PROVINCIA DE CATAMARCA. AÑOS 1990/1998

Departamento	Año								
	1990	1991	1992	1993	1994	1995	1996	1997	1998
Total	18,4	20,3	16,8	19,5	19,9	14,8	13,8	15,6	13,4
Ambato	-	-	-	-	-	-	-	-	16,4
Ancasti	39,2	-	22,7	-	-	-	-	-	-
Andalgalá	12,1	-	18,2	18,1	18,2	8,9	8,7	6,0	6,7
Antofagasta de la Sierra	35,7	27,0	-	58,8	31,3	60,6	27,8	-	27,8
Belén	13,0	16,6	21,0	25,6	30,6	15,6	16,5	12,6	18,3
Capayán	6,7	3,1	4,0	6,4	6,0	2,8	3,1	5,6	-
Capital	26,2	32,6	23,3	27,8	31,2	23,0	20,1	26,3	18,4
El Alto	-	22,7	-	19,6	-	-	-	-	-
Fray Mamerto Esquiú	5,8	-	-	-	4,3	-	-	-	-
La Paz	5,8	1,9	3,8	11,4	7,4	5,4	3,9	5,4	5,6
Paclin	-	-	12,2	12,0	11,1	-	-	-	-
Pomán	6,3	4,8	10,2	4,7	-	-	-	-	9,0
Santa Maria	24,1	33,6	20,3	19,4	23,4	15,6	26,1	18,2	25,4
Santa Rosa	3,6	13,7	7,7	4,2	3,5	-	-	7,2	8,3
Tinogasta	17,9	14,3	12,7	16,4	8,5	16,9	11,3	16,9	8,7
Valle Viejo	12,3	3,1	-	2,5	-	1,9	-	-	-

Fuente: Direcciòn de Estadistica y Censos. Dpto. Estadisticas Sociodemográficas, en base a información de la Dirección del Registro del Estado Civil y Capacidad de las Personas.

CUADRO 2.5.2.7.
MORTALIDAD INFANTIL POSNEONATAL, POR AÑO, SEGÚN DEPARTAMENTO.
PROVINCIA DE CATAMARCA. AÑOS 1990/1998

Departamento	Año								
	1990	1991	1992	1993	1994	1995	1996	1997	1998
Total	**91**	**73**	**76**	**69**	**60**	**73**	**82**	**64**	**63**
Ambato	1	-	-	-	-	2	2	-	-
Ancasti	2	1	1	1	-	-	-	1	1
Andalgalá	4	2	3	4	3	2	1	3	7
Antofagasta de la Sierra	1	-	-	3	-	1	2	2	-
Belén	13	10	12	12	5	13	8	11	8
Capayán	5	3	2	-	2	-	2	1	-
Capital	28	31	25	24	31	30	37	20	22
El Alto	1	1	-	-	-	-	-	-	1
Fray Mamerto Esquiú	-	1	-	-	-	1	1	-	-
La Paz	9	6	11	4	3	4	8	1	4
Paclín	1	1	-	1	-	3	-	-	1
Pomán	2	-	3	1	2	1	-	3	2
Santa María	10	2	2	8	4	6	7	10	3
Santa Rosa	3	4	3	3	5	1	-	5	1
Tinogasta	11	9	11	6	4	9	11	7	9
Valle Viejo	-	2	3	2	1	-	3	-	4

Fuente: Direcciòn de Estadistica y Censos. Dpto. Estadísticas Sociodemográficas, en base a información de la Dirección del Registro del Estado Civil y Capacidad de las Personas.

PROVINCIA DE CATAMARCA

CUADRO 2.5.2.8.
TASAS DE MORTALIDAD INFANTIL POSNEONATAL, POR AÑO SEGÚN DEPARTAMENTO
PROVINCIA DE CATAMARCA. AÑOS 1990/1998

Departamento	Año								
	1990	1991	1992	1993	1994	1995	1996	1997	1998
Total	**13,0**	**9,5**	**10,1**	**9,4**	**7,9**	**9,2**	**10,9**	**7,8**	**7,9**
Ambato	15,4	-	-	-	-	19,8	23,3	-	-
Ancasti	39,2	21,7	22,7	21,3	-	-	-	15,2	24,4
Andalgalá	12,1	5,0	7,8	12,1	9,1	5,9	2,9	6,0	15,7
Antofagasta de la Sierra	35,7	-	-	88,2	-	30,3	55,6	58,8	-
Belén	21,1	13,9	16,8	19,2	8,1	18,5	14,7	15,4	12,2
Capayán	16,7	9,4	7,9	-	6,0	-	6,3	2,8	-
Capital	8,9	9,1	7,6	7,7	9,9	9,1	11,3	6,1	6,3
El Alto	21,3	22,7	-	-	-	-	-	-	32,3
Fray Mamerto Esquiú	-	6,0	-	-	-	4,0	4,7	-	-
La Paz	17,5	11,4	21,0	7,6	5,6	7,2	15,8	1,8	7,4
Paclin	11,1	11,1	-	12,0	-	34,5	-	-	9,9
Pomán	12,7	-	15,2	4,7	10,1	9,6	-	13,6	9,0
Santa Maria	20,1	4,5	3,7	15,5	7,8	10,4	12,2	15,1	5,4
Santa Rosa	10,7	13,7	11,5	12,7	17,6	4,3	-	18,0	4,1
Tinogasta	21,9	16,0	20,0	10,9	6,8	13,9	17,7	11,8	15,7
Valle Viejo	-	6,3	9,0	5,1	2,1	-	6,7	-	8,4

Fuente: Dirección de Estadística y Censos. Dpto. Estadísticas Sociodemográficas, en base a información de la Dirección del Registro del Estado Civil y Capacidad de las Personas.

CUADRO 2.5.2.9.
DEFUNCIONES FETALES, POR AÑO, SEGÚN DEPARTAMENTO
PROVINCIA DE CATAMARCA. AÑOS 1990/1998

Departamento	Año								
	1990	1991	1992	1993	1994	1995	1996	1997	1998
Total	48	83	85	70	85	78	94	81	110
Ambato	-	-	1	-	-	-	-	-	-
Ancasti	-	-	-	-	-	-	-	-	-
Andalgalá	3	3	7	1	6	2	-	-	4
Antofagasta de la Sierra	-	-	1	-	-	-	3	-	-
Belén	-	2	2	8	2	7	3	2	7
Capayán	-	1	1	-	-	-	-	-	2
Capital	31	54	55	43	63	50	64	74	73
El Alto	-	-	-	-	-	-	-	-	-
Fray Mamerto Esquiú	-	-	1	1	-	-	-	-	-
La Paz	3	1	1	-	3	1	1	-	2
Paclín	-	-	-	-	-	-	1	-	1
Pomán	-	-	-	-	-	1	-	-	-
Santa María	6	17	13	12	5	12	10	5	11
Santa Rosa	-	-	1	1	-	1	-	-	1
Tinogasta	5	4	2	2	6	4	8	-	9
Valle Viejo	-	1	-	2	-	-	4	-	-

Fuente: Direcciòn de Estadìstica y Censos. Dpto. Estadísticas Sociodemográficas, en base a información de la Dirección del Registro del Estado Civil y Capacidad de las Personas.

CUADRO 2.5.2.10.
DEFUNCIONES GENERALES POR CAPITULOS DE LA CLASIFICACION ESTADISTICA INTERNACIONAL DE ENFERMEDADES
Y PROBLEMAS RELACIONADOS CON LA SALUD, SEGÚN DEPARTAMENTO. PROVINCIA DE CATAMARCA. AÑO 1998

Departamentos	Total	Grupos de causas de muerte																	
		A00 a B99	C00 a D48	D50 a D89	E00 a E90	F00 a F99	G00 a H95	I00 a I99	J00 a J99	K00 a K93	L00 a L99	M00 a M99	N00 a N99	O00 a O99	P00 a P96	Q00 a Q99	R00 a R99	V01 a Y98
Total	1.703	73	249	9	107	23	29	431	201	124	2	3	69	2	95	12	153	121
Ambato	9	-	1	-	1	-	-	3	1	1	-	-	-	-	-	-	1	1
Ancasti	7	-	3	-	-	-	-	3	-	-	-	-	-	-	-	-	-	1
Andalgalá	82	2	9	-	3	1	-	11	9	4	-	-	3	-	3	-	32	5
Antofagasta de la Sierra	2	-	-	-	-	-	-	-	1	-	-	-	-	-	-	-	1	-
Belén	140	6	16	1	8	2	7	43	23	7	-	1	1	-	9	1	7	8
Capayán	33	-	3	-	-	-	-	8	2	1	-	-	-	-	1	-	8	10
Capital	998	46	154	7	72	12	15	241	117	87	2	1	56	2	58	6	67	55
El Alto	8	-	3	-	-	-	-	1	1	-	-	-	-	-	1	-	1	1
Fray Mamerto Esquiú	19	-	3	-	1	-	-	6	2	1	-	-	-	-	-	-	2	4
La Paz	72	6	12	-	1	-	1	20	8	5	-	-	1	-	4	1	3	10
Paclín	12	-	1	-	-	1	-	4	1	-	-	-	-	-	-	-	2	3
Pomán	25	-	1	-	2	-	1	8	5	3	-	-	-	-	2	-	1	2
Santa María	97	6	11	1	4	1	2	31	5	10	-	1	4	-	11	-	4	6
Santa Rosa	38	2	5	-	3	-	1	11	5	1	-	-	1	-	-	-	6	3
Tinogasta	118	4	19	-	11	5	2	27	19	4	-	-	2	-	5	4	11	5
Valle Viejo	43	1	8	-	1	1	-	14	2	-	-	-	1	-	1	-	7	7

Fuente: Dirección de Estadística y Censos. Dpto. Estadísticas Sociodemográficas.

(Continuación)
Cuadro 2-5-2-10: Denominación de grupos de causas de muerte.
Provincia de Catamarca. Año 1998.

Grupos de causas	Denominación
A00 a B99	Ciertas enfermedades infecciosas y parasitarias
C00 a D48	Tumores (neoplasias)
D50 a D89	Enfermedades de la sangre y de los órganos hematopoyéticos, y ciertos trastornos que afectan el mecanismo de la inmunidad
E00 a E90	Enfermedades endocrinas, nutricionales y metabólicas
F00 a F99	Trastornos mentales y del comportamiento
G00 a H95	Enfermedades del sistema nervioso. Enfermedades del ojo y sus anexos. Enfermedades del oído y de la apófisis mastoides
I00 a I99	Enfermedades del sistema circulatorio
J00 a J99	Enfermedades del sistema respiratorio
K00 a K93	Enfermedades del sistema digestivo
L00 a L99	Enfermedades de la piel y del tejido subcutáneo
M00 a M99	Enfermedades del sistema osteomuscular y del tejido conjuntivo
N00 a N99	Enfermedades del sistema genitourinario
O00 a O99	Embarazo, parto y puerpeno
P00 a P96	Ciertas afecciones originadas en el periodo perinatal
Q00 a Q99	Malformaciones congénitas, deformidades y anomalías cromosómicas
R00 a R99	Síntomas, signos y hallazgos anormales clínicos y de laboratorio, no clasificados en otra parte
V01 a Y98	Causas externas de morbilidad y de mortalidad

Fuente: Clasificación estadística internacional de enfermedades y problemas relacionados con la salud

CUADRO 2.5.2.11.
DEFUNCIONES DEBIDAS A TUMORES Y DEMAS CAUSAS, POR DEPARTAMENTO, SEGÚN CAUSA DE MUERTE.
PROVINCIA DE CATAMARCA. AÑO 1998

#¡VALOR!	Departamentos																
	Total	Amb	Anc	And	Ant	Bel	Cap	Ctl	Ela	Fme	Lap	Pac	Pom	Sma	Sro	Tin	Vav
Total	**1.703**	**9**	**7**	**82**	**2**	**140**	**33**	**998**	**8**	**19**	**72**	**12**	**25**	**97**	**38**	**118**	**43**
Total de causas mal definidas	153	1	-	32	1	7	8	67	1	2	3	2	1	4	6	11	7
Total de causas definidas	1.550	8	7	50	1	133	25	931	7	17	69	10	24	93	32	107	36
Total de tumores	249	1	3	9	-	16	3	154	3	3	12	1	1	11	5	19	8
Tumores malignos	248	1	3	9	-	16	3	153	3	3	12	1	1	11	5	19	8
del esófago	16	-	-	-	-	-	-	9	-	1	4	1	-	-	-	1	-
del estómago	18	-	-	-	-	3	-	10	1	1	-	-	-	1	1	-	1
del colon	8	-	-	-	-	1	-	6	-	-	1	-	-	-	-	-	-
de la unión rectosigmoidea, recto y ano y el conducto anal	4	-	1	-	-	-	-	1	-	-	1	-	-	-	-	1	-
del hígado y las vías biliares intrahepáticas	15	-	-	1	-	3	-	7	-	-	-	-	-	-	-	3	1
de la vesícula biliar y sus partes no especificadas	8	-	-	-	-	-	-	6	-	-	-	-	-	-	-	1	1
del pancreas	19	-	-	-	-	1	1	13	-	-	-	-	-	-	-	4	-
de la tráquea, de los bronquios y del pulmón	26	1	-	1	-	2	-	15	-	-	-	-	1	2	1	2	1
de la mama	28	-	1	3	-	1	-	19	-	-	1	-	-	3	-	-	-
del cuello del útero	4	-	-	-	-	-	-	2	-	-	1	-	-	1	-	-	-
de la próstata	26	-	-	1	-	1	2	17	-	-	1	-	-	-	1	3	-
Otros tumores malignos	76	-	1	3	-	4	-	48	2	1	3	-	-	4	2	4	4
Demás tumores	1	-	-	-	-	-	-	1	-	-	-	-	-	-	-	-	-
Demás causas definidas	1.301	7	4	41	1	117	22	777	4	14	57	9	23	82	27	88	28

Fuente: Direcciòn de Estadistica y Censos. Dpto. Estadísticas Sociodemográficas, en base a información de la Dirección del Registro del Estado Civil y Capacidad de las Personas.

Glosario de Mortalidad

Defunción: Es la desaparición permanente de todo signo de vida, cualquiera que sea el tiempo transcurrido desde el nacimiento con vida (cesación postnatal de las funciones vitales sin posibilidad de resucitar).

Tasa de mortalidad: Muestra la frecuencia con que ocurren las defunciones en una población y periodo determinado. Es el cociente entre las defunciones y la población total en un periodo determinado, por mil.

$$Tasa\ de\ mortalidad = \frac{Número\ de\ defunciones}{Población\ total\ a\ mitad\ de\ año} x\,1.000$$

Tasa de mortalidad infantil: Expresa la intensidad de la mortalidad durante el primer año de vida. Es el cociente entre las defunciones ocurridas entre los niños menores de un año de edad y los nacidos vivos en un periodo determinado, por mil.

$$Tasa\ de\ mort.\inf. = \frac{Nro.\ de\ def.\ de\ niños\ menores\ de\ un\ año\ de\ edad}{Total\ de\ nacidos\ vivos} x\,1.000$$

Tasa de mortalidad infantil neonatal: Muestra la incidencia de la mortalidad en las primeras cuatro semanas de vida. Es el cociente entre las defunciones de niños menores de 28 días de edad y el total de nacidos vivos e un periodo determinado, por mil.

$$Tasa\ de\ mort.\inf.\ neonatal = \frac{Nro.\ de\ def.\ de\ niños\ de\ menos\ de\ 28\ días\ de\ edad}{Total\ de\ nacidos\ vivos} x\,1.000$$

Tasa de mortalidad infantil postneonatal: Muestra la incidencia de la mortalidad en los niños de más de 28 días y menos de 1 año de edad. Es el cociente entre las defunciones de niños de entre 28 días y 11 meses de edad y el total de nacidos vivos e un periodo determinado, por mil.

$$Tasa\ de\ mort.\inf.\ postneonatal = \frac{Nro.\ de\ def.\ de\ niños\ de\ entre\ 28\ días\ y\ 11\ meses\ de\ edad}{Total\ de\ nacidos\ vivos} x\,1.000$$

Defunción fetal: Es la muerte de un producto de la concepción, antes de su expulsión o su extracción completa del cuerpo de su madre, independientemente de la duración del embarazo. La muerte está indicada pro el hecho de que después de la separación, el feto no respira ni da ninguna otra señal de vida, como latidos del corazón, pulsaciones del cordón umbilical o movimientos efectivos de los músculos de contracción voluntaria.

Clasificación de enfermedades: Es un sistema de categorías a las que se asignan entidades morbosas de conformidad con criterios establecidos. La Clasificación Estadística Internacional de Enfermedades y Problemas relacionados con la Salud, décima revisión, presenta un sistema de codificación alfanumérico consistente en una letra seguida de tres números.

Áreas programáticas: En la determinación de las áreas programáticas se buscó reflejar la realidad médico asistencial y la atención primaria de la salud, como base fundamental para la regionalización sanitaria.
En la creación de las áreas programáticas – Dcto. N° 2.602 y Anexos - se contemplaron las funciones tradicionales de cada establecimiento como así también otras acciones complementarias de protección y promoción de la salud dirigida a las personas y el medio, como resultante de ello el territorio provincial quedó dividida en 12 (doce) áreas programáticas que en algunos casos coinciden con los departamentos y en otros son parte de uno o más departamentos o suma de ellos.

Fuente del Glosario:
De las "Definiciones" de la Clasificación Estadística Internacional de Enfermedades y Problemas relacionados con la Salud. Décima Revisión. Volumen 2. Organización Panamericana de la Salud. Año 1995.

2.5.3.0 Morbilidad

CUADRO 2.5.3.1.
CASOS INFORMADOS DE SIDA, POR SEXO, SEGÚN GRUPOS DE EDAD
PROVINCIA DE CATAMARCA. AÑO 1998

Grupos de edad	1998		
	Total	Varones	Mujeres
Total	109	66	43
0 - 4	3	1	2
5 - 9	-	-	-
10 - 14	-	-	-
15 - 19	8	3	5
20 - 24	34	15	19
25 - 29	26	20	6
30 - 34	17	11	6
35 - 39	12	7	5
40 - 44	6	6	-
45 - 49	2	2	-
50 y más	1	1	-

Fuente: Dirección de Estadística y Censos. Dpto. Estadísticas Sociodemográficas, en base a información de la Secretaría General de la Gobernación, Infecciones por H.I.V. Centro Único de Referencia.

CUADRO 2.5.3.2.
CASOS INFORMADOS AL PROGRAMA NACIONAL DE VIGILANCIA EPIDEMIOLOGICA POR AREA PROGRAMATICA, SEGÚN ENFERMEDAD. PROVINCIA DE CATAMARCA. AÑO 1997

Enfermedades	Total	Áreas programáticas 1	2	3	4	5	6
Total	**25.219**	**13.378**	**2.971**	**313**	**515**	**735**	**259**
Influenza	7.741	4.332	798	112	187	78	140
Diarrea de menores 5 años	7.534	4.589	710	69	148	194	36
Diarrea de mayores 5 años	4.481	1.649	655	89	93	236	49
Parotiditis	2.217	1.163	642	24	62	17	6
Neumonía	618	311	38	7	-	49	5
Rubeola	387	86	42	9	13	52	9
Hepatitis "A"	302	54	24	2	6	25	4
Supuraciones genitales	176	112	5	1	3	-	3
Tuberculosis	67	22	5	-	3	2	1
Sífilis primaria	57	39	2	-	-	1	1
Chagas agudo	25	8	-	-	-	-	-
Sífilis secundaria	11	9	-	-	-	-	-
Meningitis	3	3	-	-	-	-	-
Hepatitis "B"	2	2	-	-	-	-	-
Sífilis congénita	2	1	-	-	-	-	-
Otras	1.596	998	50	-	-	81	5

Enfermedades	Áreas programáticas 7	8	9	10	11	12
Total	**668**	**771**	**1.060**	**1.800**	**618**	**2.131**
Influenza	163	60	245	553	202	871
Diarrea de menores 5 años	132	151	314	470	176	545
Diarrea de mayores 5 años	185	94	457	363	121	490
Parotiditis	83	14	18	115	8	65
Neumonía	10	21	2	167	5	3
Rubeola	35	76	12	27	18	8
Hepatitis "A"	13	55	-	5	2	112
Supuraciones genitales	1	-	1	4	46	-
Tuberculosis	2	1	4	15	7	5
Sífilis primaria	5	1	-	8	-	-
Chagas agudo	4	-	-	13	-	-
Sífilis secundaria	-	-	-	2	-	-
Meningitis	-	-	-	-	-	-
Hepatitis "B"	-	-	-	-	-	-
Sífilis congénita	-	-	-	1	-	-
Otras	35	298	7	57	33	32

Nota: La categoría Otras corresponde a accidentes, envenenamientos, brucelosis, coqueluche, micosis, intoxicación, fiebre tifoidea y lepra.

En este año no se registraron casos de botulismo, chancro blanco, cólera, difteria, fiebre reumática, hepatitis "C" y sin especificar, hidatidosis, Leishmaniasis, meningitis TBC de menores de 5 años, meningoencefalitis, parálisis fláccida, sarampión, suuración gonocóccica, no gonocóccica y sin especificar, tétanos y triquinosis.

Fuente: Dirección de Estadística y Censos. Dpto. Estadísticas Sociodemográficas, en base a información de la Dirección Provincial de Medicina Preventiva.

CUADRO 2.5.3.2. Continuación
CASOS INFORMADOS AL PROGRAMA NACIONAL DE VIGILANCIA EPIDEMIOLOGICA POR AREA PROGRAMATICA, SEGÚN ENFERMEDAD. PROVINCIA DE CATAMARCA. AÑO 1998.

Enfermedades	Áreas programáticas						
	Total	1	2	3	4	5	6
Total	**23.800**	**10.188**	**2.839**	**732**	**596**	**601**	**1.242**
Influenza	8.054	3.583	869	514	102	71	784
Diarrea de menores 5 años	7.144	3.549	894	88	146	156	203
Diarrea de mayores 5 años	3.931	1.099	725	66	90	127	196
Neumonía	695	472	38	16	2	69	1
Parotiditis	613	239	53	5	148	11	12
Hepatitis "A"	242	23	56	6	1	33	5
Supuraciones genitales	142	121	4	4	2	-	1
Rubeola	118	33	19	12	3	2	4
Sífilis primaria	58	52	4	-	-	-	1
Tuberculosis	45	19	4	-	-	-	2
Meningitis	35	31	-	-	-	-	-
Diarrea sin especificar	24	-	-	-	6	-	5
Sífilis secundaria	23	22	1	-	-	-	-
Sarampión	9	8	-	-	-	-	-
Hepatitis "B"	1	-	-	-	-	-	-
Tétanos	1	1	-	-	-	-	-
Otras	2.665	936	172	21	96	132	28

Enfermedades	Áreas programáticas					
	7	8	9	10	11	12
Total	**698**	**1.041**	**1.100**	**873**	**851**	**3.039**
Influenza	209	152	362	222	265	921
Diarrea de menores 5 años	200	206	351	272	154	525
Diarrea de mayores 5 años	202	102	333	186	102	703
Neumonía	7	28	10	26	5	21
Parotiditis	11	17	3	81	4	29
Hepatitis "A"	45	5	6	36	11	15
Supuraciones genitales	-	3	5	1	-	1
Rubeola	9	3	1	7	2	23
Sífilis primaria	-	-	-	-	-	1
Tuberculosis	-	7	3	5	1	4
Meningitis	-	2	1	1	-	-
Diarrea sin especificar	-	-	13	-	-	-
Sífilis secundaria	-	-	-	-	-	-
Sarampión	1	-	-	-	-	-
Hepatitis "B"	-	-	-	1	-	-
Tétanos	-	-	-	-	-	-
Otras	14	516	12	35	307	396

Nota: La categoría Otras corresponde a accidentes, envenenamientos, brucelosis, micosis, intoxicación, triquinosis, coqueluche e hidatidosis.

En este año no se registraron casos de botulismo, chagas, chancro blanco, cólera, difteria, fiebre reumática y tifoidea, hepatitis "C" y sin especificar, lepra, Leishmaniasis, meningitis, meningoencefalitis, parálisis fláccida, sífilis congénita y sin especificar, suuración gonocóccica y no gonocóccica.

Fuente: Dirección de Estadística y Censos. Dpto. Estadísticas Sociodemográficas, en base a información de la Dirección Provincial de Medicina Preventiva.

Glosario de Morbilidad

Sistema Nacional de Vigilancia Epidemiológica: Su objetivo básico es el control de las patologías, es decir, la formulación dinámica de la prevención y diagnóstico de las enfermedades y de la atención de los enfermos, mediante:

a) **El alerta temprano**: Es la denuncia ante la sospecha del caso, aunque no se cuente con la confirmación del laboratorio.
b) **La investigación epidemiológica**: Se basa en una correcta vigilancia para poder correlacionar los datos obtenidos con los patógenos, vectores, reservorios, demografía y factores de riesgo.

Las enfermedades controladas son, entre otras: rubeola, parotiditis, difteria, sarampión, coqueluche, tétanos, meningoencefalitis, influenza, neumonía, lepra, tuberculosis, meningitis, chagas, Leishmaniasis, paludismo, brucelosis, psitacosis, hidatidosis, triquinosis, carbunco, fiebre hemorrágica argentina, hantavirus, diarreas, cólera, fiebre tifoidea, hepatitis virales, toxiinfección alimentaria, SIDA, etc.

Fuente del Glosario:

Boletín Epidemiológico Nacional. Ministerio de Salud y Acción Social. Años 1996/1997.

2.5.4.0 Recursos hospitalarios y atención de la salud

PROVINCIA DE CATAMARCA
AREAS PROGRAMATICAS

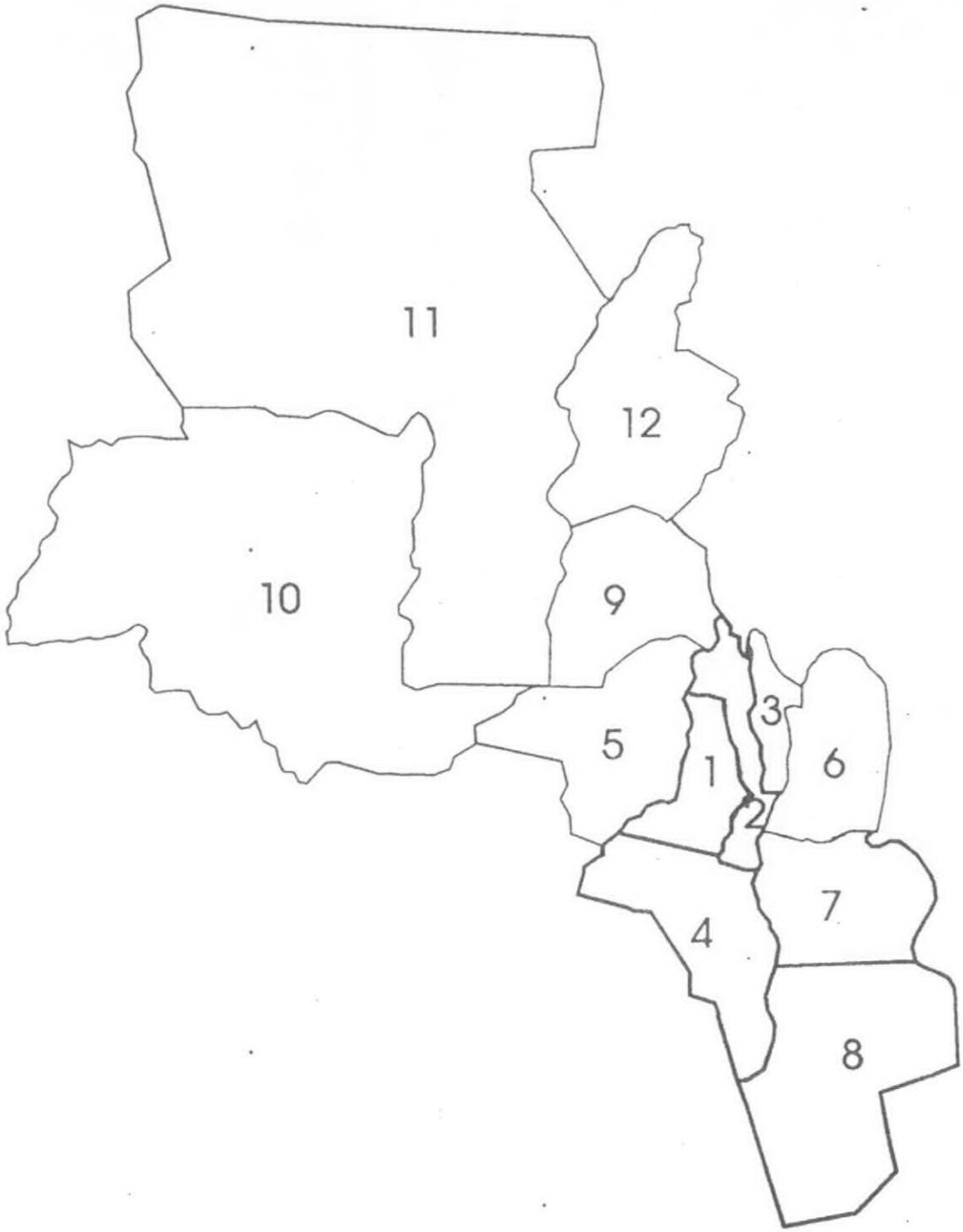

Fuente: DEC - Departamento Cartografía- En base a datos del Departamento Estadísticas de Salud - Ministerio de Salud y Acción Social.

MAPA Nº 21

PROVINCIA DE CATAMARCA
ESTABLECIMIENTOS SANITARIOS CON INTERNACION
AÑO 1.998

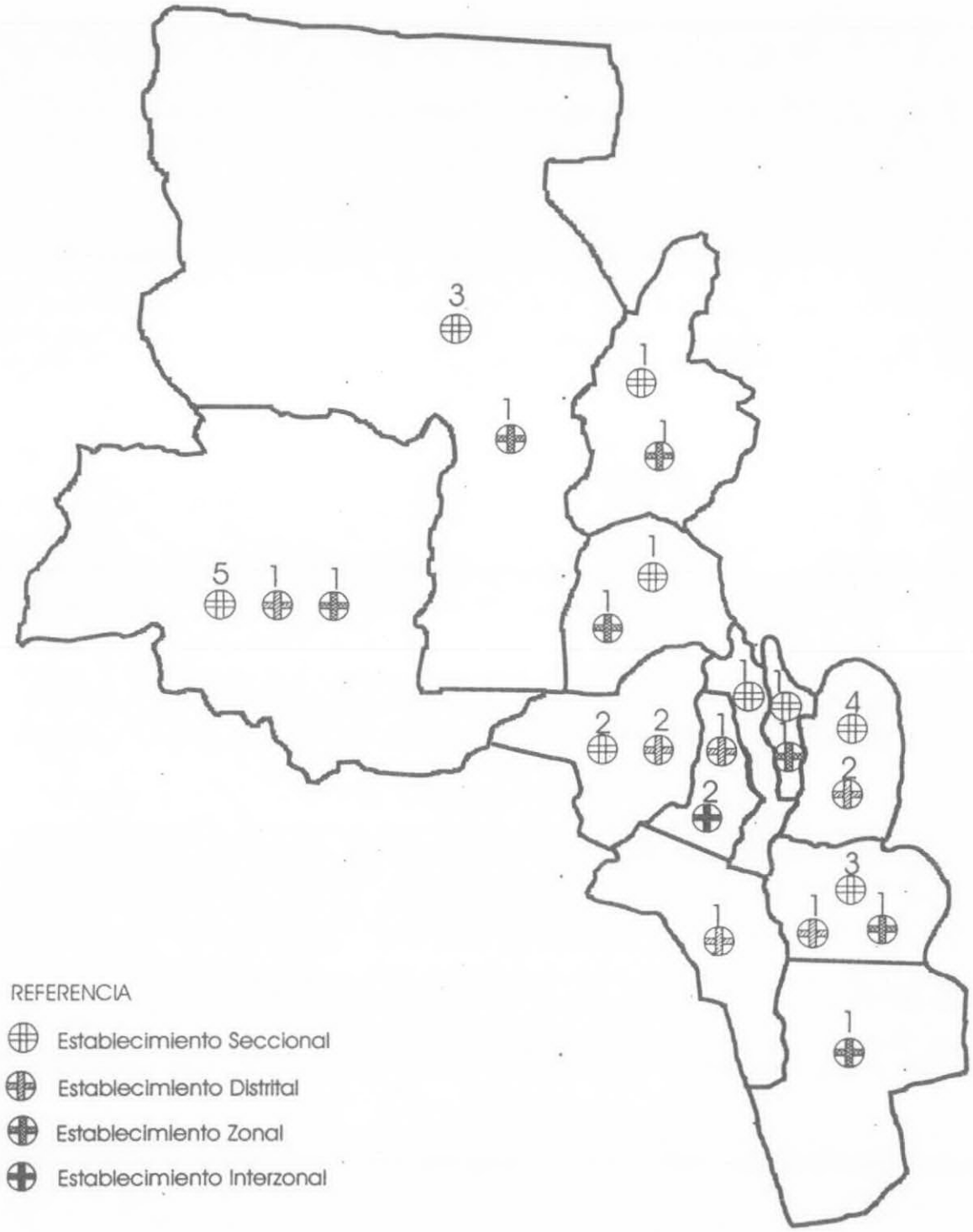

Fuente: DEC - Dpto Cartografía - En base a datos de la Subsecretaría de Salud Pública. Año 1998

MAPA N° 22

CUADRO 2.5.4.1.
ESTABLECIMIENTOS SANITARIOS ESTATALES CON INTERNACION, SEGÚN AREA PROGRAMATICA
PROVINCIA DE CATAMARCA. AÑO 1998

Área programática	Tipo	Camas disponibles	Localidad	Departamento
	Total	**889**		
1	Interzonal "San Juan Bautista"	199	San Fernando del Valle	Capital
	Interzonal de Niños "Eva Perón"	82	San Fernando del Valle	Capital
	Distrital	8	El Rodeo	Ambato
2	Seccional	6	Los Varela	Ambato
3	Zonal	65	La Merced	Paclín
	Seccional	8	Balcozna	Paclín
4	Distrital	26	Chumbicha	Capayán
5	Distrital	22	Saujil	Pomán
	Distrital	18	Pomán	Pomán
	Seccional	7	Siján	Pomán
	Seccional	5	Mutquin	Pomán
6	Distrital	14	Lavalle	Santa Rosa
	Distrital	8	Bañado de Ovanta	Santa Rosa
	Seccional	8	Alijilán	Santa Rosa
	Seccional	8	El Alto	El Alto
	Seccional	4	Colonia de Achalco	El Alto
	Seccional	4	Vilismán	El Alto
7	Zonal	24	Icaño	La Paz
	Distrital	10	Ahcasti	Ancasti
	Seccional	7	San Antonio	La Paz
	Seccional	5	La Majada	Àncasti
	Seccional	5	Quirós	La Paz
8	Zonal	40	Recreo	La Paz
9	Zonal	43	Andalgalá	Andalgalá
	Seccional	16	Aconquija	Andalgalá
10	Zonal	51	Tinogasta	Tinogasta
	Distrital	18	Fiambalá	Tinogasta
	Seccional	8	Palo Blanco	Tinogasta
	Seccional	7	El Salado	Tinogasta
	Seccional	6	Medanito	Tinogasta
	Seccional	5	El Puesto	Tinogasta
	Seccional	5	Copacabana	Tinogasta
11	Zonal	67	Belén	Belén
	Seccional	12	Londres	Belén
	Seccional	7	Antofagasta de la Sierra	Antofagasta de la Sierra
	Seccional	6	Hualfín	Belén
12	Zonal	48	Santa María	Santa María
	Seccional	7	San José	Santa María

Nota: La información contenida en este cuadro es de carácter provisorio.

Fuente: Dirección de Estadística y Censos. Dpto. Estadísticas Sociodemográficas,
en base a información de la Subsecretaría de Salud Pública

CUADRO 2.5.4.2.
ESTABLECIMIENTOS SANITARIOS ESTATALES SIN INTERNACION, SEGÚN AREA PROGRAMATICA PROVINCIA DE CATAMARCA. AÑO 1998

Área program.	Tipo	Cantidad	Localidad	Departamento
1	Seccional	4	Concepción. Huillapima. Miraflores. Nueva Coneta.	Capayán
	Periférico	4	Humaya. Las Juntas. Las Piedras Blancas.. Los Castros.	Ambato
		9	B° España. Capayán. Colonia del Valle. Coneta. Los Ángeles Norte. Los Ángeles Sud. Los Divisaderos. San Pablo. Sisihuasi.	Capayán
		18	Centro Asistencial B° Libertador II. Centro Materno Infantil B° Alem Amalita Fortabat. B° Los Ceibos. B° Altos de Choya. B° Apolo. B° Parque América. B° El Mastil. Eva Perón. La Cruz Negra. La Terminal. Parque Norte. Sallih Musri. San Jorge. San José Obrero. San Martín. Villa Cubas. La Tablada.	Capital
	Periférico municipal	10	La Viñita. B° Norte. La Chacarita. Banda de Varela. El Milagro. Ramón Sarquis. Pbro. Lucio Quiroga. Mario Luna. Villa Eumelia. Sanidad Municipal.	Capital
2	Distrital	1	Villa Dolores	Valle Viejo
	Seccional	1	La Puerta Banda Norte	Ambato
		4	San Antonio. La Falda. Las Pirquitas. San José.	Fray Mamerto Esquiú
		1	El Portezuelo.	Valle Viejo
	Periférico	6	Colpes. Chuchucaruana. El Bolsón. La Puerta Banda Sud. Las Chacritas. Los Castillo.	Ambato
		6	La Tercena. Pomancillo Este. Pomancillo Oeste. Vista Larga. La Falda. Centro Materno Infantil.	Fray Mamerto Esquiú
		13	B° Don Félix. 7 de mayo. Antapoca. El Bañado. Huaycama. Las Esquinas. Las Tejas. Polcos. Pozo El Mistol. San Isidro. Santa Cruz. Santa Rosa. Sumalao.	Valle Viejo
3	Periférico	10	Amadores. Bálcozna de Afuera. El Rosario. La Bajada. La Higuera. Las Lajas. Monte Potrero. Palo Labrado. San Antonio de Paclín. La Viña.	Paclín
4	Seccional	1	San Martín	Capayán
	Periférico	12	Balde de la Punta. El Bañado. El Quemado. La Estación. Las Palmas. Los Milagros. Pozo Lindo. San Gerónimo. San Pedro. Telaritos. Trampasacha. Chumbicha.	Capayán
5	Periférico	11	Colana. Colpes. El Pajonal. El Potrero. Joyango. Las Casitas. Los Baldes. Retiro de Colana. Rincón. San Miguel. Tucumanao.	Pomán
6	Seccional	1	Los Altos.	Santa Rosa
	Periférico	17	Achalco Viejo. Albigasta. Ayapaso. El Lindero. Guayamba. Infanzón. La Huerta. La Trilla. La Tuna. Los Corrales. Los Morteros. Los Pedraza. Mina Dal. Puesto Los Gomez. Río de Ávial. Tapso. Tintigasta.	El Alto
		13	Ampolla. B° Obrero. Cortaderas. El Abra. La Bajada. Las Cañas. Las Tunas. Los Funes. Los Molles. Manantiales. Monte Redondo. Puerta Grande. San Pedro.	Santa Rosa
7	Periférico	17	Amaná. Anquincila. Casa Armada. El Chorro. El Mojón. El Taco. Ipizca. La Calera. La Candelaria. La Cerrillada. La Estancita. Nanahuasi. Navagín. San Francisco. Tacana. Yerba Buena. Potrero de los Córdoba.	Ancasti
		19	B° Hogar Escuela. Baviano. El Aybal. El Bajo. El Vallecito. Km 1017. La Anjuli. La Cerrillada. La Estrellada. La Parada. La Quinta. La Renovación. Las Esquinas. Las Iguanas. Las Palmitas. Las Tejas. Las Toscas. Puesto de Vera. Río Chico.	La Paz
8	Seccional	3	Esquiú. La Dorada. La Guardia	La Paz
	Periférico	2	El Quebrachal. Los Mogotes.	Ancasti
		31	Caballa. Casa de Piedra. El Bañado. El Bosque. El Bosquecillo. El Cerrito. El Chaguaral. El Divisadero. El Garay. El Jumeal. El Milagro. El Moreno. El Quebrachal. El Quimilo. El Salvador. El Zuncho. La Jornada. La Orqueta. La Suerte. La Toma. La Zanja. Las Flores. Las Peñas. Palo Santo. Posta Sanitaria Eva Perón. Pozo Escondido. Rambiones. Río de la Dorada. San José. San Lorenzo. San Roque.	La Paz

Nota: La información contenida en este cuadro es de carácter provisorio.

CUADRO 2.5.4.2. Continuación
ESTABLECIMIENTOS SANITARIOS ESTATALES SIN INTERNACION, SEGÚN AREA PROGRAMATICA
PROVINCIA DE CATAMARCA. AÑO 1998

Área program.	Tipo	Cantidad	Localidad	Departamento
9	Seccional	1	El Alamito	Andalgalá
	Periférico	22	Agua de las Palomas. Alto de las Juntas. Amanao. Cóndor Huasi. Chaquiago. Choya. El Charquiadero. El Espinillo. El Potrero. Huaco. Huachaschi. Juan Domingo Perón. La Aguada. La Banda. La Alumbrera. La Isla. Las Palmitas. Maill. Maill II. Minas Capillitas. Villa VII. Yunca Suma.	Andalgalá
10	Periférico	37	Aguas Negras. Anillaco. Antinaco. B° La Paz. B° Manuel Salas B° Retiro. Banda de Lucero. Cachiyuyo. Cerro Negro. El Durazno. Costa de Reyes. Chuquisaca. El Alto. El Pueblito. El Retiro. La Banda. La Candelaria. La Puntilla. La Ramadita. La Soledad. Los Balverdi. Los Guaytima. Los Palacio. Los Quintero. Los Rincones. Los Robledo. Los Valdéz. Pampa Blanca. Punta del Agua. Río Colorado. San José. Santa Rosa. Sargento Cabral. Saujil. Tatón. Villa Luján. Villa San Roque.	Tinogasta
11	Seccional	2	Corral Quemado. Pozo de Piedra.	Belén
	Periférico	1	Los Nacimientos.	Antofagasta de la Sierra
		44	B° 250 viviendas. Aguas Calientes. Antofalla. Artaza. Asampay. Barranca Larga. Campo de las Colinas. Cóndor Huasi. El Eje. Corral Blanco. Culampajá. El Durazno. El Loconte. El Peñón. El Tolar. Huaco. Huasi Ciénaga. Jacipunco. La Aguada. La Banda. La Ciénaga. La Ciénaga de Abajo. La Estancia. La Puntilla. La Quebrada. La Toma. Laguna Blanca. Las Barrancas. Las Cuevas. Las Juntas. Los Morteritos. Los Nacimientos. Los Sanjones. Minas de Culampajá. Papachacra. Piedra Larga. Puerta de San José. Quebrada de Hualfín. Río de las Cuevas. San Fernando. San Fernando Villa. Chincal. Villa Vil. Puerta de Corral Quemado.	Belén
12	Seccional	1	Agua Amarilla	Santa María
	Periférico	23	Andalhuala. Casa de Piedra. Caspichango. Chañar Punco. El Cajón. El Desmonte. El Puesto. Entre Ríos. Famatanca. Fuerte Quemado. La Hoyada. La Loma. La Quebrada. Lampacito. Las Mojarras. Loro Huasi. Medanitos. Ovejería. Paloma Yaco. Punta de Balasto. San Antonio del Cajón. San José Banda. Toro Yaco.	Santa María

Nota: La información contenida en este cuadro es de carácter provisorio.

Fuente: Dirección de Estadística y Censos. Dpto. Estadísticas Sociodemográficas, en base a información de la Subsecretaría de Salud Pública

PROVINCIA DE CATAMARCA

CUADRO 2.5.4.3.
PRESTACIONES MEDICAS, POR TIPO, SEGÚN AREA PROGRAMATICA
PROVINCIA DE CATAMARCA. AÑO 1998

Área programática	Tipo de prestación						
	Laboratorio			Radiología			Odontología
	Total	Consultas externas	Internaciones	Total	Consultas externas	Internaciones	Consultas
Total	**1.312.376**	**940.492**	**371.884**	**59.317**	**40.356**	**18.961**	**13.103**
01	739.819	481.621	258.197	38.536	21.692	16.844	7.544
02	87.147	86.160	987	2.596	2.596	0	1.257
03	4.345	3.867	477	578	490	88	-
04	35.166	29.034	6.133	379	358	21	746
05	19.076	15.889	3.187	763	686	77	463
06	39.776	38.961	816	354	354	0	225
07	35.386	29.370	6.016	412	322	90	69
08	45.641	28.402	17.239	2.381	2.111	270	1.572
09	62.210	43.311	18.899	2.080	1.745	335	492
10	125.191	91.742	33.449	3.427	3.157	270	735
11	55.970	44.485	11.485	3.720	3.316	404	-
12	62.650	47.651	14.999	4.091	3.529	562	-

Nota: La información contenida en este cuadro es de carácter provisorio.

Fuente: Dirección de Estadística y Censos,Dpto Estadística Sociodemográficas,
en base a información de la Subsecretaría de Salud Pública

CUADRO 2.5.4.4.
DISTRIBUCION RELATIVA DE LOS PARTOS SOBRE EL TOTAL DE EGRESOS DE LOS ESTABLECIMIENTOS ASISTENCIALES DEL SUBSECTOR OFICIAL, SEGÚN AREA PROGRAMATICA PROVINCIA DE CATAMARCA. AÑO 1992/1998

Área programática	Año						
	1992	1993	1994	1995	1996	1997	1998
Total	**20,7**	**19,6**	**17,7**	**18,0**	**16,0**	**15,0**	**16,4**
01	23,6	23,0	18,1	18,6	18,4	16,1	17,3
02	11,3	4,3	1,2	1,1	1,0	0,5	0,0
03	7,2	7,9	4,0	3,1	2,1	2,6	2,6
04	12,4	14,1	14,4	12,6	10,6	10,0	10,0
05	11,6	11,2	9,0	10,2	10,2	6,0	11,7
06	16,2	15,0	16,5	22,1	22,4	16,3	16,3
07	11,0	7,5	11,2	11,1	7,8	9,8	9,7
08	16,5	15,1	16,5	15,9	8,2	15,9	16,4
09	23,3	24,7	23,2	20,8	19,4	16,5	18,2
10	22,5	23,4	21,1	20,4	16,4	14,2	18,9
11	22,4	18,7	18,7	21,9	18,8	18,2	18,7
12	23,5	23,7	26,4	24,6	16,2	21,0	19,9

Nota: Las Areas Programáticas incluyen departamentos completos y/o porciones de otros:

Area 01: Capital, Capayán Norte.
Area 02: Valle Viejo, Fray Mamerto Esquiú, Ambato.
Area 03: Paclín.
Area 04: Capayán Sud.
Area 05: Pomán.
Area 06: Santa Rosa, El Alto.
Area 07: Ancasti, La Paz Norte.
Area 08: La Paz Sud.
Area 09: Andalgalá.
Area 10: Tinogasta.
Area 11: Belén, Antofagasta de la Sierra.
Area 12: Santa María.

- Los datos contenidos en este cuadro son de carácter provisorio.

Fuente: Dirección de Estadística y Censos. Dpto. Estadísticas Sociodemográficas, en base a información de la Subsecretaría de Salud Pública, Dpto. Programamción y Evaluación.

CUADRO 2.5.4.5.
EGRESOS DE ESTABLECIMIENTOS ASISTENCIALES DEL SUBSECTOR OFICIAL,POR ESPECIALIDADES BASICAS, SEGÚN AREA PROGRAMATICA. PROVINCIA DE CATAMARCA. AÑO 1998

Area Programática	Establecimientos Sanitarios	Total	Clínica médica	Cirugía general	Maternidad	Pediatría	Otros
	Total	**26.704**	**46,9**	**9,4**	**22,2**	**5,3**	9,6
01	San Juan Bautista	9.544	16,5	11,2	37,5	-	16,5
	Hospital de Niños	4.004	70,7	14,9	-	-	14,4
	El Rodeo	56	100,0	-	-	-	-
02	Los Varela	216	100,0	-	-	-	-
03	La Merced	590	62,4	-	9,5	18,0	10,2
	Balcozna	94	100,0	-	-	-	-
04	Chumbicha	718	100,0	-	-	-	-
05	Saujil	704	53,7	1,4	19,0	22,2	3,7
	Pomán	474	100,0	-	-	-	-
	Mutquin	88	100,0	-	-	-	-
	Siján	48	100,0	-	-	-	-
06	Lavalle	266	100,0	-	-	-	-
	Bañado de Ovanta	174	100,0	-	-	-	-
	Alijilán	180	100,0	-	-	-	-
	El Alto	44	100,0	-	-	-	-
	Colonia de Achalco	-	-	-	-	-	-
	Vilizmán	-	-	-	-	-	-
07	Icaño	764	65,2	-	19,6	15,2	-
	La Majada	-	-	-	-	-	-
	Ancasti	18	100,0	-	-	-	-
	Quirós	56	100,0	-	-	-	-
	San Antonio	240	100,0	-	-	-	-
08	Recreo	1.254	45,5	2,6	29,7	18,3	3,0
09	Andalgalá	1.642	48,2	6,9	22,9	15,3	6,6
	Aconquija	74	100,0	-	-	-	-
10	Tinogasta	1.448	53,6	4,3	29,3	10,1	2,3
	Fiambalá	256	100,0	-	-	-	-
	Copacabana	20	100,0	-	-	-	-
	Medanitos	44	100,0	-	-	-	-
	El Puesto	8	100,0	-	-	-	-
	El Salado	10	100,0	-	-	-	-
	Palo Blanco	138	100,0	-	-	-	-
11	Belén	1.536	30,1	28,4	27,9	13,7	-
	Hualfín	76	100,0	-	-	-	-
	Londres	290	100,0	-	-	-	-
	Antofagasta de la Sierra	80	100,0	-	-	-	-
12	Santa María	1.438	34,8	13,4	27,7	14,3	9,9
	San José	118	100,0	-	-	-	-

Nota: Las Areas Programáticas incluyen departamentos completos y/o porciones de otros:
Area 01: Capital, Capayán Norte.
Area 02: Valle Viejo, Fray Mamerto Esquiú, Ambato.
Area 03: Paclín.
Area 04: Capayán Sud.
Area 05: Pomán.
Area 06: Santa Rosa, El Alto.
Area 07: Ancasti, La Paz Norte.
Area 08: La Paz Sud.
Area 09: Andalgalá.
Area 10: Tinogasta.
Area 11: Belén, Antofagasta de la Sierra.
Area 12: Santa María.
- Los datos contenidos en este cuadro son de carácter provisorio.

Fuente: Dirección de Estadística y Censos. Dpto. Estadísticas Sociodemográficas, en base a información de la Subsecretaría de Salud Pública, Dpto. Programación y Evaluación.

CUADRO 2.5.4.6.
VACUNAS APLICADAS, SEGÚN TIPO
PROVINCIA DE CATAMARCA. AÑO 1998

Vacunas	Dósis	Total	Menores de 1 año	1 año	2 a 4	5 a 9	10 y más	Embarazadas	Mujer fértil 12 a 49
	Total	**157.689**	**57.683**	**24.181**	**12.611**	**26.088**	**27.167**	**9.717**	**242**
SABIN		42.865	23.930	7.509	3.993	6.569	864	-	-
	1era.	9.312	8.502	473	223	103	11	-	-
	2da.	9.202	8.011	739	281	160	11	-	-
	3era.	9.277	7.403	1.074	615	172	13	-	-
	Refuerzo	15.074	14	5.223	2.874	6.134	829	-	-
DPT		38.560	21.653	6.908	3.676	6.285	38	-	-
	1era.	8.398	7.655	403	240	98	2	-	-
	2da.	8.137	7.201	585	240	111	-	-	-
	3era.	8.600	6.781	1.180	479	157	3	-	-
	Refuerzo	13.425	16	4.740	2.717	5.919	33	-	-
AS	1era.	15.303	2.170	1.928	2.518	2.520	6.167	-	-
MMR	1era.	18.856	116	7.290	1.915	5.412	3.093	1.030	-
DT		6.257	13	50	21	735	4.629	809	-
	1era.	2.675	4	38	14	420	1.823	376	-
	2da.	1.330	8	12	4	101	964	241	-
	Refuerzo	2.252	1	-	3	214	1.842	192	-
		19.841	424	5	32	480	10.780	7.878	242
ANTITETÁNICA	1era.	8.625	254	5	6	63	4.413	3.837	47
	2da.	6.704	170	-	2	375	3.176	2.910	71
	Refuerzo	4.512	-	-	24	42	3.191	1.131	124
BCG		14.667	8.353	353	284	4.081	1.596	-	-
	Menos 7 días	4.059	3.985	35	17	21	1	-	-
	7 a 28 días	10.503	4.296	318	267	4.038	1.584	-	-
	Revac.	105	72	-	-	22	11	-	-
HIB		1.340	1.024	138	172	6	-	-	-
	1era.	910	616	126	168	-	-	-	-
	2da.	186	176	10	-	-	-	-	-
	3era.	234	232	2	-	-	-	-	-
	Refuerzo	10	-	-	4	6	-	-	-

Fuente: Dirección de Estadística y Censos. Dpto. Estadísticas Sociodemográficas,
en base a información de la Dirección Provincial de Medicina Preventiva.
Dpto. Vigilancia Epidemiológica e Inmunizaciones.

PROVINCIA DE CATAMARCA

CUADRO 2.5.4.7.
POBLACION TOTAL, POR TIPO DE COBERTURA EN SALUD
SEGÚN DEPARTAMENTO. PROVINCIA DE CATAMARCA. AÑO 1991

Departamento	Población total	Tipo de cobertura en salud					
		Tiene solo obra social	Tiene solo plan médico o mutual	Tiene obra social y plan médico o mutual	No tiene obra social ni plan médico o mutual	Tiene obra social e ignora plan médico o mutual	Ignorado
Total	**264.234**	**122.111**	**2.096**	**32.344**	**95.830**	**8.082**	**3.771**
Ambato	3.582	1.609	43	511	1.240	122	57
Ancasti	2.598	812	6	209	1.433	54	84
Andalgalá	14.052	5.428	54	1.198	6.866	270	236
Antofagasta de la Sierra	973	151	3	77	724	6	12
Belén	20.939	6.422	96	2.593	10.872	578	378
Capayán	12.056	5.040	176	2.074	4.342	319	105
Capital	110.189	59.581	977	16.654	26.923	4.463	1.591
El Alto	2.981	1.037	7	229	1.597	68	43
Fray Mamerto Esquiú	8.216	5.198	29	738	1.975	201	75
La Paz	16.143	7.290	84	1.851	6.262	429	227
Paclín	3.524	1.939	16	253	1.146	114	56
Pomán	7.484	3.273	74	712	3.094	239	92
Santa María	16.949	5.792	165	1.298	9.255	218	221
Santa Rosa	8.531	2.429	47	660	5.085	130	180
Tinogasta	18.767	6.682	180	1.310	9.864	440	291
Valle Viejo	17.250	9.428	139	1.977	5.152	431	123

Fuente: INDEC, Censo Nacional de Población y Vivienda 1991, Serie B.

CUADRO 2.5.4.8.
OBREROS O EMPLEADOS, POR SECTOR Y TIPO DE COBERTURA
SEGÚN DEPARTAMENTO. PROVINCIA DE CATAMARCA. AÑO1991

Departamento	Obreros o empleados	Sector público			Sector privado			Servicio doméstico			Ignorado
		Tiene al menos obra social	Tiene solo plan médico o mutual	No tiene	Tiene al menos obra social	Tiene solo plan médico o mutual	No tiene	Tiene al menos obra social	Tiene solo plan médico o mutual	No tiene	
Total	**62.333**	**32.631**	**81**	**2.281**	**12.688**	**243**	**8.417**	**1.684**	**72**	**3.857**	**379**
Ambato	903	588	1	60	84	2	105	21	-	39	3
Ancasti	396	274	1	38	15	-	34	5	-	22	7
Andalgalá	3.292	1.489	-	122	435	12	891	60	2	260	21
Antofagasta de la Sierra	158	100	2	39	4	-	6	-	-	6	1
Belén	4.265	2.749	11	415	197	2	418	97	5	337	34
Capayán	2.732	1.488	7	124	483	14	464	40	5	97	10
Capital	28.728	14.572	36	536	7.880	156	2.748	930	34	1.645	191
El Alto	572	299	-	39	56	-	125	13	-	36	4
Fray Mamerto Esquiú	2.136	1.304	-	42	452	-	179	79	1	74	5
La Paz	3.989	2.058	4	267	835	4	509	74	2	218	16
Paclín	796	510	-	23	119	4	88	13	1	32	6
Pomán	1.686	1.125	4	120	120	10	195	26	3	70	13
Santa María	3.083	1.519	3	158	335	10	640	74	7	324	13
Santa Rosa	1.832	592	2	61	278	6	742	26	-	104	21
Tinogasta	3.662	1.978	5	174	264	15	723	101	7	372	23
Valle Viejo	4.103	1.986	5	63	1.131	8	550	125	5	221	9

Fuente: Censo Nacional de Población y Vivienda 1991. Serie'C

Glosario de Recursos hospitalarios y atención de la salud

Tipo de establecimiento: Para tipificar los establecimientos, interzonal, zonal, distrital, seccional o periférico, se tuvo en cuenta la clasificación dada por el Ministerio de Bienestar y Acción Social de acuerdo al tipo de servicios y el grado de especialización con que desarrollan sus actividades.

Egreso de establecimientos asistenciales: es la salida del establecimiento de un paciente internado. Un egreso implica siempre la conclusión de un periodo de internación y la desocupación de una cama del hospital, ya sea por alta, traslado a otro establecimiento o defunción.

Camas disponibles: es el número de camas realmente instaladas en el establecimiento en condiciones de uso para la atención de pacientes internados, independientemente de que estén o no ocupadas. El número de camas puede variar diariamente debido a que:

a) Se agreguen camas por demanda estacional, emergencias, etc.
b) Se retiren camas para reparación, desinfección, clausura temporaria del servicio, etc.

Población sin cobertura en salud: Incluye a quienes no están adheridos a una obra social (obligatoria para todas las personas que trabajan en relación de dependencia) ni tampoco están afiliados a un plan médico o mutual (voluntario).

Fuente de información del Glosario:

1-) "Definiciones y conceptos". Documento de Trabajo del Sistema Integrado de Estadísticas Sociodemográficas. INDEC.

2.6.0.0 ASISTENCIA Y SEGURIDAD SOCIAL

2.6.1.0 Beneficios Previsionales

CUADRO 2.6.1.1.
POBLACION TOTAL, POR PERCEPCION DE JUBILACION O PENSION Y SEXO, SEGÚN DEPARTAMENTO. PROVINCIA DE CATAMARCA. AÑO 1991

Departamento	Población			Población que recibe jubilación o pensión			Población de 60 años que recibe jubilación o pensión		
	Total	Varones	Mujeres	Total	Varones	Mujeres	Total	Varones	Mujeres
Total	**264.234**	**131.398**	**132.836**	**28.112**	**11.925**	**16.187**	**18.032**	**7.564**	**10.468**
Ambato	3.582	1.880	1.702	556	236	320	400	171	229
Ancasti	2.598	1.381	1.217	356	151	205	256	102	154
Andalgalá	14.052	7.142	6.910	1.321	522	799	982	394	588
Antofagasta de la Sierra	973	482	491	48	11	37	38	10	28
Belén	20.939	10.357	10.582	1.565	642	923	1.072	460	612
Capayán	12.056	6.293	5.763	1.127	485	642	787	346	441
Capital	110.189	53.421	56,768	13.116	5.510	7.606	7.581	3.023	4.558
El Alto	2.981	1.606	1.375	302	125	177	226	89	137
Fray Mamerto Esquiú	8.216	4.109	4.107	1.054	433	621	686	286	400
La Paz	16.143	8.226	7.917	1.339	605	734	873	391	482
Paclín	3.524	1.901	1.623	504	221	283	359	162	197
Pomán	7.484	3.850	3.634	705	334	371	524	248	276
Santa María	16.949	8.299	8.650	1.660	738	922	1.246	581	665
Santa Rosa	8.531	4.565	3.966	613	268	345	438	193	245
Tinogasta	18.767	9.420	9.347	1.880	807	1.073	1.387	602	785
Valle Viejo	17.250	8.466	8.784	1.966	837	1.129	1.177	506	671

Fuente: INDEC, Censo Nacional de Población y Vivienda 1991, Serie C.

CUADRO 2.6.1.2.
DISTRIBUCION RELATIVA DE LOS AFILIADOS TITULARES DE LA OBRA SOCIAL DE LOS EMPLEADOS PUBLICOS, POR SEXO, SEGÚN DEPARTAMENTO PROVINCIA DE CATAMARCA. AÑO 1998

Departamento	Sexo		
	Total	Varones	Mujeres
Total	**59.270**	**50,1**	**49,9**
Ambato	870	57,4	42,6
Ancasti	867	60,8	39,2
Andalgalá	2.311	49,1	50,9
Antofagasta de la Sierra	201	53,7	46,3
Belén	3.456	53,8	46,2
Capayán	2.398	58,4	41,6
Capital	29.536	47,4	52,6
El Alto	739	62,4	37,6
Fray Mamerto Esquiú	2.328	54,3	45,7
La Paz	2.645	51,2	48,8
Pacín	1.003	57,2	42,8
Pomán	1.654	60,0	40,0
Santa María	2.850	49,3	50,7
Santa Rosa	1.297	47,1	52,9
Tinogasta	3.492	49,7	50,3
Valle Viejo	3.623	48,8	51,2

Fuente: Dirección de Estadística y Censos. Dpto. Estadísticas Sociodemográficas, en base a información de la Obra Social de los Empleados Públicos.

CUADRO 2.6.1.3.
DISTRIBUCION RELATIVA DE LOS AFILIADOS BENEFICIARIOS DE TITULARES DE LA OBRA SOCIAL DE LOS EMPLEADOS PUBLICOS, POR SEXO, SEGÚN DEPARTAMENTO PROVINCIA DE CATAMARCA. AÑO 1998

Departamento	Sexo			Grupos de edad seleccionados							
	Total	Varones	Mujeres	0 - 14		15 - 59		60 - 69		70 - 79	
Total	85.309	44,9	55,1	56,6	44,5	39,2	51,4	1,9	2,7	1,6	0,9
Ambato	1.312	43,8	56,2	63,5	47,9	33,0	47,9	1,0	2,4	0,5	1,1
Ancasti	1.198	43,5	56,5	63,0	45,1	33,2	49,5	1,2	3,5	1,5	1,2
Andalgalá	3.851	47,1	52,9	54,1	44,3	40,5	51,6	2,3	2,6	1,9	1,0
Antofagasta de la Sierra	401	47,4	52,6	65,3	55,5	33,7	41,7	0,5	2,4	0,0	0,5
Belén	5.803	44,7	55,3	62,0	49,6	35,5	46,0	0,9	2,8	1,0	1,0
Capayán	4.079	42,0	58,0	60,8	43,9	34,9	52,7	1,9	2,0	1,7	0,9
Capital	39.277	45,3	54,7	54,3	43,7	41,5	52,2	2,1	2,7	1,5	0,9
El Alto	1.148	41,3	58,7	63,7	41,1	32,7	53,9	1,5	3,3	1,1	1,2
Fray Mamerto Esquiú	3.289	42,8	57,2	59,3	42,2	37,4	53,7	1,6	2,8	1,3	1,0
La Paz	4.177	46,6	53,4	57,5	45,0	39,3	51,5	1,6	2,5	0,8	0,4
Paclín	1.533	42,5	57,5	64,1	43,8	32,0	52,4	0,9	2,3	1,7	1,1
Pomán	2.771	42,0	58,0	58,1	42,9	37,8	51,4	1,8	4,0	1,5	1,1
Santa María	4.424	45,3	54,7	55,5	44,9	37,6	51,0	2,2	3,0	3,1	0,8
Santa Rosa	1.925	47,2	52,8	55,4	46,3	40,4	48,9	1,8	3,1	1,3	0,6
Tinogasta	4.995	45,7	54,3	58,5	46,5	36,1	49,9	2,1	2,3	2,1	0,8
Valle Viejo	5.126	45,1	54,9	55,6	44,5	39,9	51,7	2,0	2,3	1,7	0,9

Fuente: Dirección de Estadística y Censos. Dpto. Estadísticas Sociodemográficas, en base a información de la Obra Social de los Empleados Públicos.

2.7.0.0. SEGURIDAD PUBLICA

2.7.1.0.Dependencias policiales y accidentes de tránsito

CUADRO 2.7.1.1.
DEPENDENCIAS POLICIALES, POR CATEGORIA, SEGÚN DEPARTAMENTO
PROVINCIA DE CATAMARCA. AÑO 1998

Departamento	Categoría	Localidad
Ambato	Comisaría	La Puerta - Los Varela
	Subcomisaría	El Rodeo
	Destacamento	Los Castillo - Singuil - Las Chacritas - Las Juntas - Humaya - Las Piedras Blancas.
Ancasti	Comisaría	Ancasti
	Destacamento	La Candelaria - Anquincila - La Majada - Yerba Buena - Tacana.
Andalgalá	Comisaría	Andalgalá - Aconquija
	Destacamento	Minas Capillitas - Chaquiago - Malli - Choya - El Hueco.
	Puesto Caminero	Clavillo
Antofagasta de la Sierra	Comisaría	Villa de Antofagasta
	Destacamento	El Peñón - Antofalla - Los Nacimientos[1].
Belén	Comisaría	Belén - Londres
	Subcomisaría	Hualfín - Corral Quemado.
	Destacamento	Las Cuevas - La Toma[1] - La Ciénaga - El Tolar - Pozo de Piedra - Villa Vil - Laguna Blanca - La Puerta de Corral Quemado - Culampajá - El Durazno - Barranca Larga - La Puerta de San José - Farallón Negro.
Capayán	Comisaría	Chumbicha - Nueva Coneta
	Subcomisaría	Miraflores - Huillapima - San Martín - Capayán - Concepción.
	Destacamento	Los Ángeles - Coneta - Colonia del Valle - San Pedro - Carranza - Las Palmitas - Telarito.
	Puesto Caminero	San Martín
Capital	Comisaría	Primera a Octava - Del Menor y la Familia
	Subcomisaría	La Viñita[1] - Banda de Varela - Las Rejas - Legislatura.
	Destacamento	La Terminal - Hospital "San Juan Bautista".
	Puesto Caminero	El Pantanillo
	Otros	Of. Ayudantía - Div. Tránsito - Guardias de Prevención e Infantería
El Alto	Comisaría	El Alto
	Subcomisaría	Colonia de Achalco - Infanzón.
	Destacamento	Vilismán - Guayamba - La Calera - Tapso
Fray Mamerto Esquiú	Comisaría	Piedra Blanca - San Antonio
	Destacamento	La Carrera - Collagasta[1] - Las Pirquitas.
	Puesto Caminero	Las Pirquitas
La Paz	Comisaría	Recreo - Icaño - San Antonio
	Subcomisaría	Esquiú
	Destacamento	El Divisadero - Casa de Piedra - El Quimilo - La Guardia - La Dorada - El Jumeal - Los Mogotes - El Aybal - Quirós - La Cerrillada - El Vallecito - Las Palmitas - Las Tejas
	Puesto Caminero	La Salina
Paclín	Comisaría	La Merced
	Sobcomisaría	Balcozna - La Viña
	Destacamento	Monte Potrero - Las Lajas - San Antonio - La Higuera - Palo Labrado
Pomán	Comisaría	Pomán - Saujil
	Sobcomisaría	Mutquín
	Destacamento	Rosario de Colana - El Pajonal - Joyango - Colpes - Siján - Rincón - San Miguel
Santa María	Comisaría	Santa María - San José
	Destacamento	La Hoyada - San Antonio del Cajón - Famatanca - Punta de Balasto - Andalhuala
	Puesto Caminero	Fuerte Quemado - El Puesto
Santa Rosa	Comisaría	Bañado de Ovanta - Los Altos
	Sobcomisaría	San Pedro - Lavalle - Alijilán
	Destacamento	Las Cañas - Cortadera - Puerta Grande - Manantiales - Los Molles
Tinogasta	Comisaría	Tinogasta - Fiambalá
	Sobcomisaría	Salado - Copacabana
	Destacamento	Palo Blanco - El Puesto - Medanitos - San José - Saujil - Tatón Costa de Reyes - El Durazno - Anillaco - El Pueblito - La Puntilla
Valle Viejo	Comisaría	Valle Viejo - San Isidro
	Destacamento	Santa Rosa
	Puesto Caminero	El Portezuelo - Sumalao

Fuente: Dirección de Estadística y Censos. Dpto. Estadísticas Sociodemográficas, en base a información de la Policía de la Provincia de Catamarca, Dpto. Operaciones Policiales.

PROVINCIA DE CATAMARCA

CUADRO 2.7.1.2.
ACCIDENTES DE TRANSITO AUTOMOTOR: INDICADORES SELECCIONADOS
PROVINCIA DE CATAMARCA. AÑOS 1994/1998

Accidentes	Año				
	1994	1995	1996	1997	1998
Total	**487**	**482**	**534**	**718**	**678**
Zona de ocurrencia					
Urbana	48,9	38,4	36,3	85,1	83,2
Rural	51,1	61,6	63,7	14,9	16,8
Cantidad de					
Muertos	44	42	40	69	61
Heridos	577	548	705	898	871
Tasa de accidentes (por 1.000 habitantes)	1,72	1,67	1,81	2,39	2,21

Fuente: Dirección de Estadística y Censos. Dpto. Estadísticas Sociodemográficas,
en base a información de la Policía de la Provincia de Catamarca, Dpto. Investigaciones Judiciales,
INDEC, Estimaciones de la población por departamento, Periodo 1990 - 2005,
Serie Análisis Demográfico 8.

2.7.2.0. Hechos delictuosos

CUADRO 2.7.2.1.
TASAS DE DELINCUENCIA, POR AÑO, SEGÚN DEPARTAMENTO.
PROVINCIA DE CATAMARCA. AÑOS 1990/1998

Departamento	Año								
	1990	1991	1992	1993	1994	1995	1996	1997	1998
Total	**161,7**	**123,4**	**177,1**	**153,0**	**218,2**	**239,6**	**268,8**	**305,1**	**305,9**
Ambato	171,8	74,9	141,6	72,1	124,8	80,4	235,8	199,9	161,2
Ancasti	49,1	38,3	35,0	59,0	75,7	104,9	65,4	128,3	113,2
Andalgalá	206,6	112,9	138,6	81,0	124,2	179,8	191,6	211,9	197,8
Antofagasta de la Sierra	51,4	-	40,5	30,1	69,4	108,2	78,0	-	67,2
Belén	96,8	76,3	101,6	41,1	93,0	150,9	160,7	184,9	173,7
Capayán	153,7	98,7	124,5	67,5	65,6	123,6	158,6	191,0	169,0
Capital	210,4	184,4	271,7	264,0	358,8	361,1	392,0	440,2	440,7
El Alto	187,5	93,6	159,3	113,4	107,9	148,2	211,0	235,7	202,1
Fray Mamerto Esquiú	121,2	78,5	170,0	85,3	144,9	198,1	227,5	290,1	260,0
La Paz	109,8	65,1	90,6	72,4	85,1	104,2	139,7	188,5	199,8
Paclín	132,4	64,9	56,4	115,6	132,4	188,7	242,3	245,2	318,7
Pomán	107,3	50,4	86,4	50,3	97,9	76,6	100,4	139,6	104,0
Santa María	50,7	53,8	82,5	42,1	62,6	114,7	153,6	163,6	163,6
Santa Rosa	157,4	81,4	86,6	76,0	83,2	128,9	141,4	154,4	246,3
Tinogasta	128,6	74,7	90,5	56,5	100,7	98,5	136,3	168,3	164,5
Valle Viejo	163,4	113,1	141,7	131,7	255,4	280,1	285,0	299,2	308,3

Fuente: Dirección de Estadística y Censos. Dpto. Estadísticas Sociodemográficas, en base a información de la Policía de la Provincia de Catamarca, Dpto. Investigaciones Judiciales, INDEC, Estimaciones de población por departamento, Período 1990 - 2005, Serie Análisis Demográfico 8.

Evolución de la tasa de delincuencia, por año. Provincia de Catamarca. Años 1990/1998.

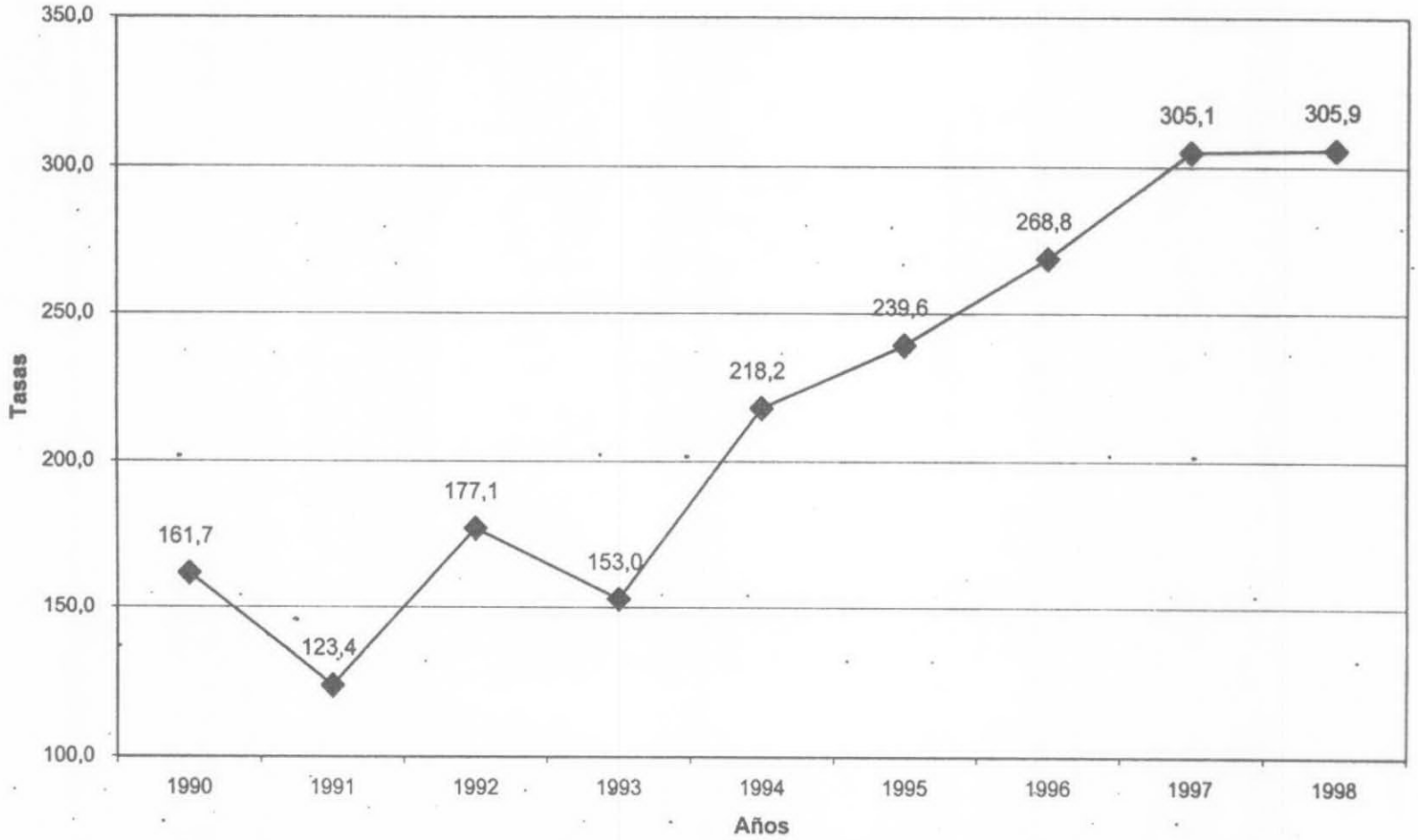

Fuente: Dirección de Estadística y Censos. Dpto. Estadísticas Sociodemográficas, en base a información de la Policía de la Provincia de Catamarca.

CUADRO 2.7.2.2.
FRECUENCIA DIARIA DE LOS HECHOS DELICTUOSOS, POR TIPO, SEGÚN DEPARTAMENTO
PROVINCIA DE CATAMARCA. AÑO 1998

Departamento	Frecuencia diaria de los hechos delictuosos contra:				
	Total	Personas [1]	Libertad	Propiedad	Otros [2]
Total	**25,7**	**5,6**	**2,0**	**17,1**	**1,0**
Ambato	0,2	0	-	0,1	0
Ancasti	0,1	0	0	0	-
Andalgalá	0,9	0,1	0,1	0,6	0
Antofagasta de la Sierra	0	0	0	0	-
Belén	1,1	0,3	0,1	0,6	0,1
Capayán	0,6	0,2	0,1	0,3	0
Capital	16,3	2,9	1,4	11,5	0,5
El Alto	0,2	0	0	0,1	0
Fray Mamerto Esquiú	0,7	0,2	0	0,4	0
La Paz	1,0	0,3	0,1	0,6	0,1
Paclín	0,3	0,1	0	0,2	0
Pomán	0,2	0,1	0	0,1	0
Santa Maria	0,9	0,2	0	0,6	0
Santa Rosa	0,7	0,2	0,1	0,4	0
Tinogasta	0,9	0,2	0	0,6	0
Valle Viejo	1,8	0,5	0,1	1,0	0,1

(1) Incluye contra las personas culposos, contra las personas dolosos y homicidios dolosos.
(2) Incluye delitos contra el honor, el estado civil; la seguridad común; la tranquilidad pública; la seguridad de la Nación; los poderes públicos y el orden constitucional; la administración pública; la fe pública; los juegos prohibidos; las leyes especiales o decretos leyes y la Ley de Estupefacientes.

Fuente: Dirección de Estadística y Censos. Dpto. Estadísticas Sociodemográficas,
en base a información de Policía de la Provincia de Catamarca. Dpto Investigaciones Judiciales.

PROVINCIA DE CATAMARCA

CUADRO 2.7.2.3.
DISTRIBUCION RELATIVA DE LOS HECHOS DELICTUOSOS, POR AÑO, SEGÚN TIPO DE DELITO
PROVINCIA DE CATAMARCA. AÑOS 1990/1998

Tipos de delito	Año						Año		
	1990	1991	1992	1993	1994	1995	1996	1997	1998
Total	**4.230**	**3.289**	**4.815**	**4.247**	**6.186**	**6.929**	**7.928**	**9.172**	**9.375**
Contra las personas [1]	18,6	21,6	20,9	21,2	24,9	23,8	22,8	23,2	21,6
Contra la honestidad	2,2	3,2	2,0	2,1	2,2	2,4	2,1	1,8	1,7
Contra la libertad	4,1	5,3	5,7	5,1	5,3	4,1	5,9	6,6	7,9
Contra la propiedad	74,2	68,9	70,0	70,8	66,1	67,5	67,4	66,7	66,7
Otros delitos [2]	0,9	1,2	1,3	0,8	1,4	2,2	1,8	1,7	2,1

(1) Incluye delitos contra las personas culposos, contra las personas dolosos y homicidios dolosos.
(2) Incuye delitos contra el honor; el estado civil; la seguridad común; la tranquilidad pública; la seguridad de la Nación; los poderes públicos y el orden constitucional; la administración pública, la fe pública; los juegos prohibidos; las leyes especiales o decretos leyes y y la ley de Estupefacientes.

Fuente: Dirección de Estadística y Censos. Dpto. Estadísticas Sociodemográficas, en base a información de la Policía de la Provincia de Catamarca. Dpto. Investigaciones Judiciales.

CUADRO 2.7.2.4.
ESTRUCTURA DE LOS HECHOS DELICTUOSOS, POR TIPO DE DELITO, SEGÚN DEPARTAMENTO
PROVINCIA DE CATAMARCA. AÑO 1998

Departamentos	Total	Personas [1]	Propiedad	Honestidad	Libertad	Otros [2]
Total	**9.375**	**21,6**	**66,7**	**1,7**	**7,9**	**2,1**
Ambato	58	25,9	67,2	3,4	-	3,4
Ancasti	27	29,6	66,7	-	3,7	-
Andalgalá	317	15,5	74,1	3,2	6,0	1,3
Antofagsta de la Sierra	7	42,9	42,9	-	14,3	-
Belén	399	29,6	53,1	3,0	7,3	7,0
Capayán	231	35,5	48,9	1,3	9,5	4,8
Capital	5.946	18,0	70,6	1,5	8,3	1,7
El Alto	55	10,9	67,3	3,6	16,4	1,8
Fray Mamerto Esquiú	240	30,8	57,5	2,1	6,7	2,9
La Paz	366	30,1	56,0	1,4	7,7	4,9
Paclín	113	38,1	53,1	3,5	4,4	0,9
Pomán	86	25,6	62,8	2,3	7,0	2,3
Santa María	322	28,0	62,7	2,8	4,3	2,2
Santa Rosa	242	28,1	59,1	0,8	10,7	1,2
Tinogasta	313	24,3	67,4	1,0	5,1	2,2
Valle Viejo	653	29,7	58,7	2,3	8,1	1,2

(1) Incluye contra las personas culposos, contra las personas dolosos y homicidios dolosos.
(2) Incluye delitos contra el honor; el estado civil; la seguridad común; la tranquilidad pública; la seguridad de la Nación; los poderes públicos y el orden constitucional; la administración pública; la fe pública; los juegos prohibidos; las leyes especiales o decretos leyes y la Ley de Estupefacientes.

Fuente: Dirección de Estadística y Censos. Dpto. Estadísticas Sociodemográficas,
en base a información de Policía de la Provincia de Catamarca, Dpto. Investigaciones Judiciales.

PROVINCIA DE CATAMARCA

CUADRO 2.7.2.5.
DAMNIFICADOS, POR ABUSO INFANTIL, MALOS TRATOS Y VIOLENCIA FAMILIAR, SEGÚN ZONA DE OCURRENCIA. PROVINCIA DE CATAMARCA. AÑO 1998.

Zona de ocurrencia	Sexo	Total	Abuso infantil	Malos tratos	Violencia familiar
	Total	**446**	**38**	**7**	**401**
Capital	Total	292	17	3	272
	Varones	7	6	1	...
	Mujeres	13	11	2	...
Interior	Total	154	21	4	129
	Varones	5	3	2	...
	Mujeres	20	18	2	...

Fuente: Policía de la Provincia de Catamarca, Dpto. Investigaciones Judiciales.

CUADRO 2.7.2.6.
HECHOS DELICTUOSOS COMETIDOS POR MENORES, POR GRUPOS DE EDAD SELECCIONADOS SEGÚN TIPO DE DELITO. PROVINCIA DE CATAMARCA. AÑO 1998

Tipo de delito	Total	Grupos de edad seleccionados		
		Menores de 16	16 - 18	18 - 21
Total	**315**	**103**	**83**	**129**
Aborto	5	1	1	3
Abuso deshonesto	8	4	1	3
Amenazas	9	4	3	2
Atentado contra la autoridad	6	2	1	3
Circulación de moneda falsa	4	-	2	2
Coacción	1	1	-	-
Daños	23	13	4	6
Homicidio culposo	5	1	-	4
Hurto	66	27	22	17
Hurto en grado de tentativa	41	17	12	12
Lesiones calificadas	2	-	1	1
Lesiones culposas	40	5	5	30
Lesiones graves	1	-	-	1
Lesiones leves	43	8	19	16
Robo	30	9	6	15
Robo de autos	3	-	1	2
Robo en grado de tentativa	22	8	4	10
Violación	1	1	-	-
Violación a domicilio	1	-	-	1
Violación en grado de tentativa	4	2	1	1

Fuente: Policía de la Provincia de Catamarca, Dpto. Investigaciones Judiciales.

PROVINCIA DE CATAMARCA

CUADRO 2.7.2.7.
DISTRIBUCION RELATIVA DE LA POBLACION PENAL ALOJADA EN UNIDADES DEL SERVICIO PENITENCIARIO PROVINCIAL, POR AÑO, SEGÚN SITUACION LEGAL, SEXO Y EDAD
PROVINCIA DE CATAMARCA. AÑOS 1990/1998

Situación legal, sexo y edad	Año								
	1990	1991	1992	1993	1994	1995	1996	1997	1998
Total población penal	71	71	66	66	64	67	69	107	119
Situación legal									
Condenados	60,6	53,5	95,5	74,2	89,1	91,0	81,2	64,5	64,7
Procesados	39,4	46,5	4,5	25,8	10,9	9,0	18,8	35,5	35,3
Sexo									
Varones	88,7	90,1	92,4	89,4	90,6	92,5	94,2	93,5	94,1
Mujeres	11,3	9,9	7,6	10,6	9,4	7,5	5,8	6,5	5,9
Edad									
Menores de 21 años	-	-	-	3,0	6,3	4,5	1,4	5,6	-
Igual o mayor que 21 años	100,0	100,0	100,0	97,0	93,8	95,5	98,6	94,4	100,0

Fuente: Dirección de Estadística y Censos. Dpto. Estadísticas Sociodemográficas, en base a información del Servicio Penitenciario de la Provincia de Catamarca.

Glosario de Seguridad Pública

Delito: Es imposible dar una definición de delito sin afiliarse a una de las tantas tendencias en que la doctrina se ha dividido y subdividido. El delito fue siempre una valoración jurídica, cambiante como los tiempos. Empero es posible extraer un denominador común y es la Ley. El obrar humano penado por la Ley da la primera idea de delito. Se puede decir que es delito toda acción u omisión penada por la Ley.
De esta definición se llega a la siguiente conclusión:
1) Que ningún hecho puede considerarse delito si antes no está previsto como tal en el código penal o en una ley especial.
2) Que se puede cometer por acción u omisión.
Los primeros son aquellos que se ejecutan realizando un acto prohibido por la ley.
Los segundos son aquellos que se cometen no haciendo algo ordenado o dispuesto por la Ley.

Inculpados: Se utiliza en las estadísticas criminales haciendo referencia al supuesto autor del hecho delictuoso que se registra tanto a nivel de la policía (en los delitos con intervención policial) como de los juzgados (en denuncias y querellas). El inculpado puede ser conocido o no, puede conocerse su sexo y su mayoría o no de edad o nada acerca de él.

Tasa de delincuencia: Se calcula como el cociente entre el número de delitos registrados y el total de la población a mitad de año, multiplicado por 10.000.

$$Tasa\ de\ delincuencia = \frac{Número\ de\ delitos}{Población\ total\ a\ mitad\ de\ año} x 10.000$$

Tipos de delitos:

a) **Contra las personas**: Se agrupan los que atentan contra la vida y la salud. Comprende homicidio, aborto, lesiones, disparo de arma de fuego, agresión, abandono de personas y omisión de auxilio.
b) **Contra la honestidad**: La Ley penal restringe el concepto a lo meramente sexual. Se consideran delitos contra la honestidad: la violación, el estupro, la corrupción y los ultrajes al pudor, el rapto. Además esta categoría comprende el abuso deshonesto, la explotación de ganancias provenientes de la prostitución, trata de personas y publicaciones obscenas.
c) **Contra la libertad**: Comprende plagio, privación ilegal de la libertad, sustracción de menores, amenazas y coacciones, violación de domicilio, allanamiento ilegal, etc.
d) **Contra la propiedad**: Comprende hurto, robo, extorsión, secuestro extorsivo, estafas y otras defraudaciones.

Situación legal de la población penal:

a) **Procesados**: Son aquellos que aún no fueron sentenciados.
b) **Condenados**: Son aquellos que recibieron sentencia condenatoria.

Tasa de accidentes de tránsito: Se calcula como el cociente entre el número de accidentes comunicados ocurridos durante un año determinado y la población total, multiplicado por mil.

$$Tasa\ de\ accidentes = \frac{Número\ de\ accidentes}{Población\ total\ a\ mitad\ de\ año} x 1.000$$

Fuente de información del Glosario:

"Definiciones y conceptos". Documento de Trabajo del Sistema Integrado de Estadísticas Sociodemográficas. INDEC.

Capítulo 3

ASPECTO SOCIOECONIMICO

3.1.0.0 INDICE DE PRECIOS AL CONSUMIDOR

3.2.0.0 TRABAJO

3.1.0.0 INDICE DE PRECIOS AL CONSUMIDOR

CUADRO 3.1.1.1.
INDICE DE PRECIOS AUTOPONDERADO: VARIACIONES PORCENTUALES, BASE 1991 = 100.
SAN FERNANDO DEL VALLE DE CATAMARCA. AÑOS 1995/1999

Mes y Año	Números Indices	Variaciones porcentuales					
		Mes	Bimestre	Trimestre	Semestre	Año	Ley Conver.
Ene-95	147,935192	0,6	0,9	1,1	1,9	2,5	59,7
Feb-95	148,153426	0,1	0,8	1,1	2,0	2,6	59,9
Mar-95	148,499651	0,2	0,4	1,0	1,7	2,9	60,3
Abr-95	149,574727	0,7	1,0	1,1	2,3	3,5	61,5
May-95	149,864934	0,2	0,9	1,2	2,3	3,6	61,8
Jun-95	151,017997	0,8	1,0	1,7	2,7	4,3	63,0
Jul-95	151,918366	0,6	1,4	1,6	2,7	4,7	64,0
Ago-95	152,749531	0,5	1,1	1,9	3,1	5,2	64,9
Sep-95	153,551924	0,5	1,1	1,7	3,4	5,2	65,7
Oct-95	154,151656	0,4	0,9	1,5	3,1	5,4	66,4
Nov-95	154,550753	0,3	0,7	1,2	3,1	5,4	66,8
Dic-95	154,646104	0,1	0,3	0,7	2,4	5,2	66,9
Ene-96	155,007517	0,2	0,3	0,6	2,0	4,8	67,3
Feb-96	155,111028	0,1	0,3	0,4	1,5	4,7	67,4
Mar-96	155,209050	0,1	0,1	0,4	1,1	4,5	67,5
Abr-96	155,482535	0,2	0,2	0,3	0,9	3,9	67,8
May-96	155,855910	0,2	0,4	0,5	0,8	4,0	68,2
Jun-96	156,220837	0,2	0,5	0,7	1,0	3,4	68,6
Jul-96	156,673148	0,3	0,5	0,8	1,1	3,1	69,1
Ago-96	156,801811	0,1	0,4	0,6	1,1	2,7	69,3
Sep-96	157,353351	0,4	0,4	0,7	1,4	2,5	69,9
Oct-96	158,211685	0,5	0,9	1,0	1,8	2,6	70,8
Nov-96	158,297270	0,1	0,6	1,0	1,6	2,4	70,9
Dic-96	158,601733	0,2	0,2	0,8	1,5	2,6	71,2
Ene-97	158,791441	0,1	0,3	0,4	1,4	2,4	71,4
Feb-97	159,061005	0,2	0,3	0,5	1,4	2,5	71,7
Mar-97	159,152263	0,1	0,2	0,3	1,1	2,5	71,8
Abr-97	159,251440	0,1	0,1	0,3	0,7	2,4	71,9
May-97	159,253807	0,0	0,1	0,1	0,6	2,2	71,9
Jun-97	159,606486	0,2	0,2	0,3	0,6	2,2	72,3
Jul-97	159,914691	0,2	0,4	0,4	0,7	2,1	72,6
Ago-97	160,219942	0,2	0,4	0,6	0,7	2,2	72,9
Sep-97	160,384192	0,1	0,3	0,5	0,8	1,9	73,1
Oct-97	160,647407	0,2	0,3	0,5	0,9	1,5	73,4
Nov-97	160,858959	0,1	0,3	0,4	1,0	1,6	73,6
Dic-97	161,072391	0,1	0,3	0,4	0,9	1,6	73,9

Fuente: Dirección de Estadística y Censos. Dpto. Estadísticas Sociodemograficas,
Indice de Precios Minoristas.

CUADRO 3.1.1.1. Continuacion
INDICE DE PRECIOS AUTOPONDERADO: VARIACIONES PORCENTUALES, BASE 1991 = 100.
SAN FERNANDO DEL VALLE DE CATAMARCA. AÑOS 1995/1999

Mes y Año	Números Indices	Variaciones porcentuales					
		Mes	Bimestre	Trimestre	Semestre	Año	Ley Convér.
Ene-98	161,371269	0,2	0,3	0,5	0,9	1,6	74,2
Feb-98	161,625815	0,2	0,3	0,5	0,9	1,6	74,5
Mar-98	161,863375	0,1	0,3	0,5	0,9	1,7	74,7
Abr-98	162,081222	0,1	0,3	0,4	0,9	1,8	75,0
May-98	162,202715	0,1	0,2	0,4	0,8	1,9	75,1
Jun-98	162,598005	0,2	0,3	0,5	0,9	1,9	75,5
Jul-98	162,923790	0,2	0,4	0,5	1,0	1,9	75,9
Ago-98	163,184827	0,2	0,4	0,6	1,0	1,9	76,1
Sep-98	163,042425	-0,1	0,1	0,3	0,7	1,7	76,0
Oct-98	162,665972	-0,2	-0,3	-0,2	0,4	1,3	75,6
Nov-98	162,122325	-0,3	-0,6	-0,7	0,0	0,8	75,0
Dic-98	161,768472	-0,2	-0,6	-0,8	-0,5	0,4	74,6
Ene-99	161,489537	-0,2	-0,4	-0,7	-0,9	0,1	74,3
Feb-99	161,233891	-0,2	-0,3	-0,5	-1,2	-0,2	74,0
Mar-99	160,713750	-0,3	-0,5	-0,7	-1,4	-0,7	73,5
Abr-99	160,265786	-0,3	-0,6	-0,8	-1,5	-1,1	73,0
May-99	159,870898	-0,2	-0,5	-0,8	-1,4	-1,4	72,6
Jun-99	157,861704	-1,3	-1,5	-1,8	-2,4	-2,9	70,4

Fuente: Dirección de Estadística y Censos. Dpto. Estadísticas Sociodemograficas,
Indice de Precios Minoristas.

Glosario de Índice de precios al consumidor

Índice de precios: El programa de Índice de Precios Minoristas tiene por objeto el cálculo del índice autoponderado de precios al consumidor.
Se consideran para ello los precios de 100 artículos de bienes y servicios distribuidos en rubros:

a) Alimentos y bebidas
b) Indumentaria
c) Vivienda
d) Equipamiento y funcionamiento del hogar
e) Salud
f) Transporte y comunicaciones
g) Esparcimiento
h) Educación
i) Bienes y servicios varios

El proceso del cálculo comienza con el relevamiento de los precios en la Ciudad de San Fernando del Valle de Catamarca dos veces por semana, al finalizar el mes se realizan los cálculos correspondientes para obtener el número índice y las respectivas variaciones porcentuales.

El índice se calcula tomando como base el año 1991 = 100.

Fuente del Glosario:

Informe del Dpto. Estadísticas Sociodemográficas. Dirección de Estadística y Censos.

3.2.0.0 TRABAJO

3.2.1.0 Actividad económica, Desocupación y Subempleo

CUADRO 3.2.1.1.
POBLACION DE 14 AÑOS Y MAS, POR CONDICION DE ACTIVIDAD ECONOMICA, SEGÚN SEXO.
PROVINCIA DE CATAMARCA. AÑO 1991

Departamento	Población de 14 años y más	Condición de actividad económica							Ignorado
		Población económicamente activa			Población no económicamente activa				
		Total	Ocupada	Desocupada	Total	Jubilada o pensionada	Estudiante	Otra situación	
Total	**173.337**	**96.400**	**91.556**	**4.844**	**76.310**	**21.499**	**19.917**	**34.894**	**627**
Ambato	2.443	1.403	1.374	29	1.028	388	125	515	12
Ancasti	1.743	979	946	33	755	236	59	460	9
Andalgalá	9.084	5.191	4.978	213	3.872	1.058	959	1.855	21
Antofagasta de la Sierra	553	464	463	1	87	7	29	51	2
Belén	13.016	7.869	7.649	220	5.034	1.110	1.241	2.683	113
Capayán	7.473	4.154	3.990	164	3.290	871	647	1.772	29
Capital	74.389	41.113	38.391	2.722	33.096	10.044	10.293	12.759	180
El Alto	1.993	1.148	1.123	25	824	188	83	553	21
Fray Mamerto Esquiú	5.521	2.804	2.639	165	2.713	888	717	1.108	4
La Paz	10.096	5.570	5.284	286	4.491	1.063	778	2.650	35
Paclín	2.356	1.230	1.187	43	1.117	398	166	553	9
Pomán	4.715	2.790	2.736	54	1.891	487	390	1.014	34
Santa María	10.985	6.357	6.154	203	4.573	1.202	1.128	2.243	55
Santa Rosa	5.394	3.053	3.008	45	2.303	457	427	1.419	38
Tinogasta	12.214	6.449	6.146	303	5.730	1.465	1.308	2.957	35
Valle Viejo	11.362	5.826	5.488	338	5.506	1.637	1.567	2.302	30

Fuente: INDEC, Censo Nacional de Población y Vivienda 1991, Serie C, Parte 1.

PROVINCIA DE CATAMARCA

CUADRO 3.2.1.2.
TASAS DE PARTICIPACION EN LA ACTIVIDAD ECONOMICA, DE EMPLEO Y DE DESOCUPACION, POR SEXO, SEGÚN GRUPO DE EDAD
PROVINCIA DE CATAMARCA. AÑO 1991

Grupo de edad	Tasa de actividad			Tasa de empleo			Tasa de desocupación		
	Total	Mujeres	Varones	Total	Mujeres	Varones	Total	Mujeres	Varones
Total	**55,8**	**40,7**	**71,4**	**53,0**	**38,0**	**68,5**	**5,0**	**6,6**	**4,1**
14 - 19	28,1	19,4	36,5	23,7	15,9	31,4	15,4	18,0	14,1
20 - 29	68,3	51,3	85,5	62,8	45,5	80,4	8,0	11,2	6,0
30 - 39	76,1	58,4	93,8	74,0	55,8	92,0	2,8	4,3	1,8
40 - 49	73,9	56,8	90,4	72,5	55,3	89,1	1,9	2,6	1,5
50 - 59	56,8	38,0	76,5	55,6	36,9	75,2	2,1	2,7	1,7
60 - 69	33,3	20,9	48,0	32,5	20,7	46,6	2,4	1,3	2,9
70 y más	16,1	9,9	24,0	15,8	9,7	23,5	2,1	1,7	2,2

Nota: Las tasas se calcularon tomando como referencia a la población de 14 años y más.

Fuente: INDEC, Censo Nacional de Población y Vivienda 1991, Serie C, Parte 1.

CUADRO 3.2.1.3.
TASAS DE PARTICIPACION EN LA ACTIVIDAD ECONOMICA, DE EMPLEO Y DE DESOCUPACION, POR SEXO, SEGÚN DEPARTAMENTO.
PROVINCIA DE CATAMARCA. AÑO 1991

Departamento	Tasa de actividad			Tasa de empleo			Tasa de desocupación		
	Total	Mujeres	Varones	Total	Mujeres	Varones	Total	Mujeres	Varones
Total	**55,8**	**40,7**	**71,4**	**53,0**	**38,0**	**68,5**	**5,0**	**6,6**	**4,1**
Ambato	57,7	36,3	77,0	56,5	35,2	75,7	2,1	3,1	1,6
Ancasti	56,5	41,5	69,5	54,6	39,4	67,7	3,4	5,1	2,5
Andalgalá	57,3	40,0	74,0	54,9	37,3	72,0	4,1	6,8	2,7
Antofagasta de la Sierra	84,2	83,4	85,1	84,0	83,4	84,7	0,2	0,0	0,4
Belén	61,0	48,7	73,8	59,3	47,2	71,9	2,8	3,1	2,6
Capayán	55,8	34,9	74,6	53,6	32,9	72,2	3,9	5,9	3,1
Capital	55,4	42,2	69,9	51,7	38,7	66,1	6,6	8,3	5,5
El Alto	58,2	40,6	72,9	56,9	40,2	70,9	2,2	1,1	2,7
Fray Mamerto Esquiú	50,8	35,0	67,0	47,8	31,8	64,1	5,9	9,0	4,2
La Paz	55,4	37,6	72,4	52,5	35,2	69,1	5,1	6,2	4,6
Paclín	52,4	33,0	68,2	50,6	30,8	66,7	3,5	6,6	2,3
Pomán	59,6	41,7	75,9	58,4	40,6	74,7	1,9	2,6	1,6
Santa María	58,2	42,4	74,6	56,3	40,5	72,8	3,2	4,5	2,4
Santa Rosa	57,0	34,1	75,6	56,2	33,8	74,4	1,5	1,1	1,6
Tinogasta	53,0	37,5	68,6	50,5	35,1	66,0	4,7	6,2	3,8
Valle Viejo	51,4	34,9	68,9	48,4	31,8	66,0	5,8	8,8	4,2

Nota: Las tasas se calcularon tomando como referencia a la población de 14 años y más.

Fuente: INDEC, Censo Nacional de Población y Vivienda 1991, Serie C, Parte 1.

PROVINCIA DE CATAMARCA

CUADRO 3.2.1.4.
POBLACION DE 14 AÑOS Y MAS OCUPADA, POR CATEGORIA OCUPACIONAL
SEGÚN RAMA DE ACTIVIDAD ECONOMICA AGRUPADA
PROVINCIA DE CATAMARCA. AÑO 1991

Rama de actividad económica agrupada [1]	Población ocupada	Categoría ocupacional						
		Obrero o empleado			Trabajador por cuenta propia	Patrón	Trabajador familiar sin remuneración fija	Ignorada
		Sector público	Sector privado	Servicio domético				
Total	**91.556**	**35.055**	**21.575**	**5.699**	**19.140**	**2.904**	**7.062**	**121**
Agricultura, caza, silvicultura y pesca	14.328	424	4.695	-	5.868	393	2.922	26
Minas y canteras	566	452	77	-	22	15	0	0
Industrias manufactureras	11.216	657	6.361	-	2.624	420	1.120	34
Electricidad, gas y agua	2.028	1.940	46	-	28	14	0	0
Construcción	7.026	1.803	2.342	-	2.516	184	177	4
Comercio, restaurantes y hoteles	12.659	317	4.044	-	5.528	1.298	1.468	4
Transporte, almacenamiento y comunicaciones	2.666	860	1.127	-	510	109	58	2
Finanzas, seguros, inmuebles y servicios a las empresas	2.105	784	717	-	463	125	16	0
Servicios comunales, sociales y personales	38.386	27.781	1.881	5.699	1.539	341	1.094	51
Actividades no bien especificadas	576	37	285	-	42	5	207	0

(1) Agrupación comparable con la utilizada con el Censo Nacional de Población y Vivienda de 1980

Fuente: Dirección de Estadística y Censos. Dpto. Estadísticas Sociodemográficas,
en base a información de INDEC, Censo Nacional de Población y Vivienda 1991, Serie C, Parte 2.

CUADRO 3.2.1.5.
POBLACION OCUPADA DE 14 AÑOS Y MAS EN LA CATEGORIA DE PATRONES Y OBREROS O EMPLEADOS DEL SECTOR PRIVADO, POR TAMAÑO DEL ESTABLECIMIENTO, SEGÚN RAMA DE ACTIVIDAD ECONÓMICA AGRUPADA.
PROVINCIA DE CATAMARCA. AÑO 1991.

Rama de actividad económica agrupada [1]	Total	Patrón				Obrero o empleado			
		Total	Personal ocupado (obreros o empleados)			Total	Personal ocupado (obreros o empleados)		
			1 a 5	6 o más	Ignorado		1 a 5	6 o más	Ignorado
Total	**24.479**	**2.904**	**1.550**	**722**	**632**	**21.575**	**6.399**	**10.738**	**4.438**
Agricultura, caza, silvicultura y pesca	5.088	393	267	67	59	4.695	1.957	1.637	1.101
Minas y canteras	92	15	1	14	-	77	7	42	28
Industrias manufactureras	6.781	420	191	163	66	6.361	769	4.386	1.206
Electricidad, gas y agua	60	14	3	9	2	46	12	33	1
Construcción	2.526	184	108	42	34	2.342	555	1.261	526
Comercio, restaurantes y hoteles	5.342	1.298	732	236	330	4.044	1.890	1.411	743
Transporte, almacenamiento y comunicaciones	1.236	109	25	60	24	1.127	276	590	261
Finanzas, seguros, inmuebles y servicios a las empresas	842	125	75	10	40	717	304	332	81
Servicios comunales, sociales y personales	2.222	341	147	117	77	1.881	570	900	411
Actividades no bien especificadas	290	5	1	4	-	285	59	146	80

(1) Agrupación comparable con la utilizada por el Censo Nacional de Población y Vivienda de 1980.

Fuente: Dirección de Estadística y Censos. Dpto. Estadísticas Sociodemográficas,
en base a información de INDEC, Censo Nacional de Población y Vivienda 1991, Serie C, Parte 3.

PROVINCIA DE CATAMARCA

CUADRO 3.2.1.6.
POBLACION DE 14 AÑOS Y MAS OCUPADA, POR GRUPOS DE EDAD Y SEXO, SEGÚN GRUPO DE OCUPACION DE LA CLASIFICACION CEN 80, PROVINCIA DE CATAMARCA. AÑO 1991

Grupo de ocupación	Población ocupada			Grupos de edad							
				14-24		25-44		45-64		65 y más	
	Total	Varones	Mujeres	Varones	Mujeres	Varones	Mujeres	Varones	Mujeres	Varones	Mujeres
Total	**91.556**	**58.303**	**33.253**	**12.240**	**6.376**	**29.977**	**18.081**	**13.816**	**7.585**	**2.270**	**1.211**
Profesionales	1.364	794	570	13	31	432	480	327	56	22	3
Dirigentes de empresa, func. públ. superiores	1.558	1.094	464	75	54	572	178	396	221	51	11
Personal docente	5.771	1.242	4.529	161	557	868	2.927	209	1.026	4	19
Jefes, supervisores y capataces	2.515	2.099	416	203	25	1.419	316	458	70	19	5
Técnicos	4.864	2.623	2.241	286	238	1.628	1.423	647	540	62	40
Empleados	7.604	3.758	3.846	579	626	2.431	2.600	717	580	31	40
Vendedores	6.911	4.349	2.562	1.015	451	2.147	1.321	985	649	202	141
Trabajadores especializados	27.230	22.048	5.182	4.367	950	11.280	2.392	5.357	1.498	1.044	342
Peones, aprendices, personal de maestranza, cadetes, etc.	16.235	12.473	3.762	3.951	773	5.184	2.005	2.749	826	589	158
Personal de servicio doméstico	6.280	159	6.121	82	2.117	44	2.613	31	1.188	2	203
Ocupación no bien especificada	11.224	7.664	3.560	1.508	554	3.972	1.826	1.940	931	244	249

Fuente: Dirección de Estadística y Censos. Dpto. Estadísticas Sociodemográficas, en base a información de INDEC, Censo Nacional de Población y Vivienda 1991, Serie C, Parte 2.

PROVINCIA DE CATAMARCA

CUADRO 3.2.1.7.
POBLACION DE 14 AÑOS Y MAS OCUPADA POR MAXIMO NIVEL DE EDUCACION ALCANZADA Y SEXO, SEGÚN GRUPO DE OCUPACION DE LA CLASIFICACION CEN 80.
PROVINCIA DE CATAMARCA. AÑO 1991

Grupo de ocupación	Población ocupada			Máximo nivel de educación alcanzado											
				No asistió y primario incompleto		Primario completo y secundario incompleto		Secundario completo y terc./univers. incompleto		Terciario completo		Universitario completo		Ignorado	
	Total	Varones	Mujeres	Varones	Mujeres	Varones	Mujeres	Varones	Mujeres	Varones	Mujeres	Varones	Mujeres	Varones	Mujeres
Total	**91.556**	**58.303**	**33.253**	**14.297**	**6.430**	**31.013**	**13.755**	**9.597**	**8.421**	**1.058**	**2.785**	**1.889**	**1.675**	**449**	**187**
Profesionales	1.364	794	570	3	-	39	6	100	31	27	75	625	458	-	-
Dirigentes de empresa, func. públ. superiores	1.558	1.094	464	51	9	296	65	452	237	105	70	186	83	4	-
Personal docente	5.771	1.242	4.529	6	1	126	189	474	1.932	374	1.876	258	512	4	19
Jefes, supervisores y capataces	2.515	2.099	416	175	10	1.324	149	484	175	46	24	68	58	2	-
Técnicos	4.864	2.623	2.241	241	141	896	1.102	1.063	650	102	140	321	208	-	-
Empleados	7.604	3.758	3.846	159	35	1.478	1.083	1.838	2.287	146	305	116	115	21	21
Vendedores	6.911	4.349	2.562	695	370	2.495	1.248	1.076	808	12	69	31	58	40	9
Trabajadores especializados	27.230	22.048	5.182	6.304	1.579	13.361	2.681	2.023	801	106	57	75	8	179	56
Peones, aprendices, personal de maestranza, cadetes, etc.	16.235	12.473	3.762	4.672	1.268	6.917	2.116	723	327	19	22	8	13	134	16
Personal de servicio doméstico	6.280	159	6.121	43	2.147	104	3.567	3	364	-	3	-	1	9	39
Ocupación no bien especificada	11.224	7.664	3.560	1.948	870	3.977	1.549	1.361	809	121	144	201	161	56	27

Fuente: Dirección de Estadística y Censos. Dpto. Estadísticas Sociodemográficas,
en base a información de INDEC, Censo Nacional de Población y Vivienda 1991, Serie C, Parte 2.

PROVINCIA DE CATAMARCA

CUADRO 3.2.1.8.
POBLACION DE 14 AÑOS Y MAS OCUPADA, POR RAMA DE ACTIVIDAD ECONOMICA SEGÚN GRUPO DE OCUPACION DE LA CLASIFICACION CEN 80.
PROVINCIA DE CATAMARCA. AÑO 1991

Grupo de ocupación	Población ocupada	Ramas de actividad									
		(1)	(2)	(3)	(4)	(5)	(6)	(7)	(8)	(9)	(10)
Total	**91.556**	**14.328**	**566**	**11.216**	**2.028**	**7.026**	**12.659**	**2.666**	**2.105**	**38.386**	**576**
Profesionales	1.364	2	18	14	18	13	1	-	324	974	-
Dirigentes de empresa, func. públ. superiores	1.558	113	14	184	10	42	247	70	47	823	8
Personal docente	5.771	1	-	11	4	3	1	12	14	5.725	-
Jefes, supervisores y capataces	2.515	129	8	325	81	124	195	66	58	1.525	4
Técnicos	4.864	142	36	241	130	292	377	104	415	3.103	24
Empleados	7.604	90	26	245	312	136	534	243	422	5.516	80
Vendedores	6.911	195	-	452	2	7	6.005	24	121	104	1
Trabajadores especializados	27.230	6.259	248	6.410	767	4.082	3.148	1.527	166	4.479	144
Peones, aprendices, personal de maestranza, cadetes, etc.	16.235	5.822	90	2.008	253	1.238	1.110	358	213	4.976	167
Personal de servicio doméstico	6.280	-	-	-	-	-	-	-	-	6.280	-
Ocupación no bien especificada	11.224	1.575	126	1.326	451	1.089	1.041	262	325	4.881	148

Ramas de actividad económica:

(1) Agricultura, caza, silvicultura y pesca
(2) Minas y Canteras
(3) Industrias manufactureras
(4) Electricidad, gas y agua
(5) Construcción
(6) Comercio, restaurantes y hoteles
(7) Transporte, almacenamiento y comunicaciones
(8) Finanzas, seguros, inmuebles y servicios a las empresas
(9) Servicios comunales, sociales y personales
(10) Actividades no bien especificadas

Fuente: Dirección de Estadística y Censos. Dpto. Estadísticas Sociodemográficas,
en base a información de INDEC, Censo Nacional de Población y Vivienda 1991, Serie C, Parte 2.

CUADRO 3.2.1.9.
EVOLUCION DE LA POBLACION TOTAL, POBLACIÓN ECONOMICAMENTE ACTIVA, DESOCUPADOS
TASAS DE ACTIVIDAD, EMPLEO, DESOCUPACIÓN Y SUBOCUPACIÓN
AGLOMERADO GRAN CATAMARCA. AÑOS 1994/1998.

Indicadores	1994		1995		1996		1997		1998		
	May	Oct	May	Oct	Abr	Oct	May	Oct	May	Ago	Oct
Población total	124.105	128.495	127.903	139.090	141.263	143.690	145.259	147.027	161.996	163.471	164 946
Población Económicamente Activa	45.470	45.101	46.907	48.063	49.323	50.426	56.666	54.631	57.480	57.551	57 605
Desocupados	3.732	3.378	5.879	5.831	8.129	6.410	8.393	7.188	6.540	8.735	7 193
Tasas de Actividad	37,0	35,1	36,6	34,5	34,9	35,1	39,0	37,2	35,4	35,2	34,9
Tasas de Empleo	34,0	32,4	32,0	30,3	29,1	30,6	33,2	32,2	31,4	29,9	30,5
Tasas de Desocupación	8,1	7,5	12,4	12,2	16,5	12,7	14,8	13,2	11,4	15,2	12,4
Tasas de Subocupación	12,8	9,6 [1]	10,1 [1]	12,5 [1]	10,7 [1]	10,1 [1]	10,0 [1]	9,7 [1]	9,5 [1]	9,1 [1]	8,7 [1]
	.	5,8 [2]	4,3 [2]	3,0 [2]	3,8 [2]	5,2 [2]	.7 [2]	4,4 [2]	.3,5 [2]	4,9 [2]	4,4 [2]

(1) Subocupados demandantes
(2) Subocupados no demandantes

Nota: Gran Catamarca: Intégrado por San Fernando del Valle de Catamarca y parte urbana de Válle Viejo.
A partir de 1998 se incorpora la parte urbana de Fray Mamerto Esquiú y la Onda de Agosto en cada año.

Fuente: INDEC. Encuesta Permanente de Hogares.

Evolución de la tasa de actividad, por onda de EPH. Provincia de Catamarca. Años 1990/1999.

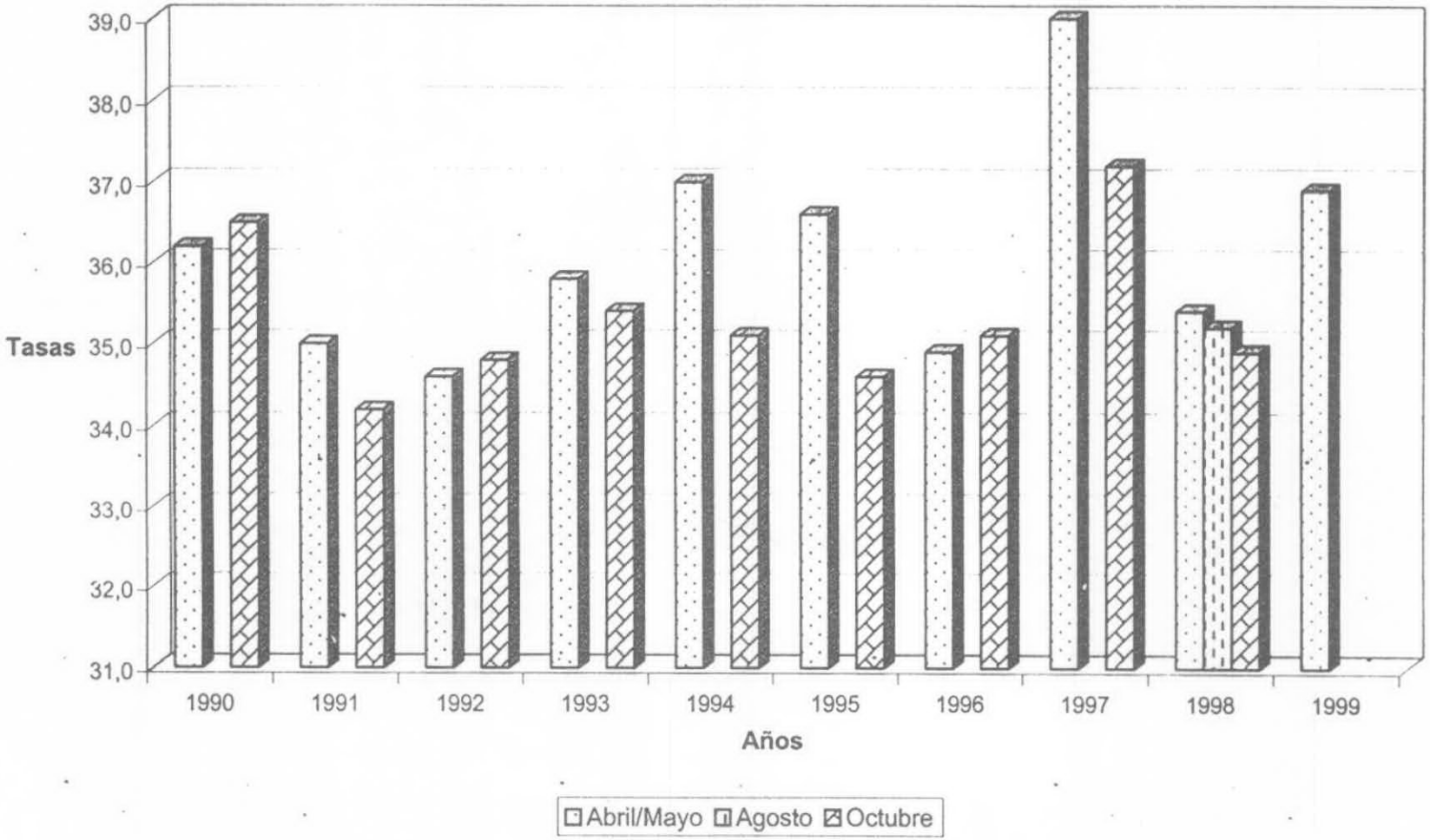

Fuente: INDEC. Encuesta Permanente de Hogares.

Evolución de la tasa de desocupación, por onda de EPH. Provincia de Catamarca. Años 1990/1999.

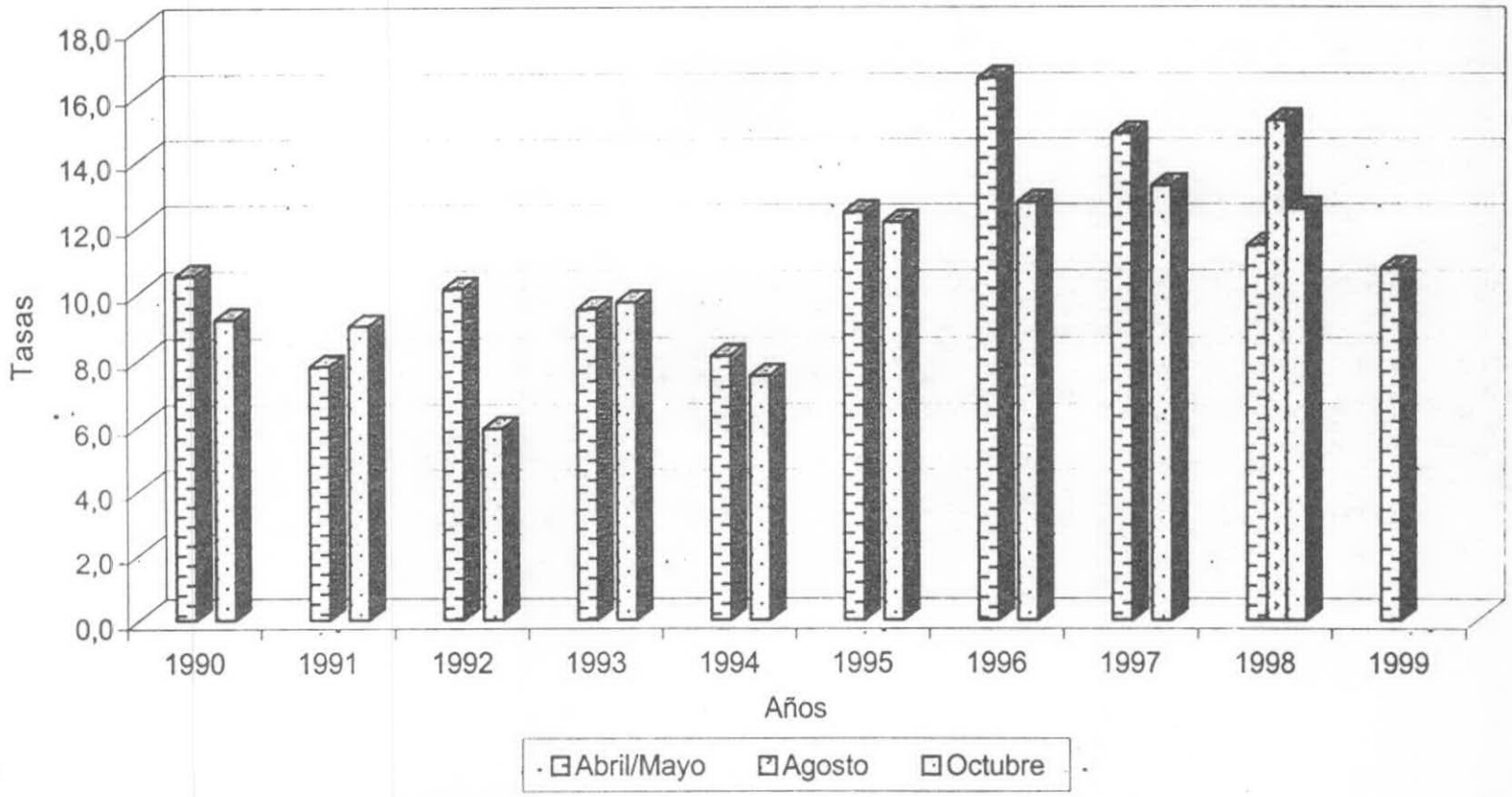

Fuente: INDEC. Encuesta Permanente de Hogares.

Glosario de Actividad económica, desocupación y subempleo

Definiciones utilizadas en el Censo Nacional de Población y Vivienda de 1991:

Condición de actividad: Define la situación en que se encuentran las personas de 14 años y más con respecto a su participación o no en la actividad económica. Distingue básicamente dos situaciones: actividad e inactividad económica.

Población económicamente activa (PEA): Comprende a las personas de 14 años y más que en el periodo de referencia adoptado por el Censo estuvieron ocupadas o desocupadas:

a) **Ocupados**: se incluyen a quienes trabajaron aunque sea una hora en la semana inmediata anterior al censo, percibiendo un pago en dinero o en especie por la tarea que realizaron. También a quienes, no habiendo trabajado en esa semana, realizan tareas regulares de ayuda en la actividad familiar, reciban o no una remuneración por ello, y a quienes se hallan en uso de licencia por cualquier motivo.
b) **Desocupados**: Son las personas que no hallándose en ninguna de las situaciones descriptas, desarrollaron durante las cuatro semanas anteriores al día del censo acciones tendientes a establecer una relación laboral o iniciar una actividad empresaria (tales como responder o publicar avisos en los diarios u otros medios solicitando empleo; registrarse en bolsas de trabajo; buscar recursos financieros o materiales para establecer una empresa; solicitar permisos y licencias para iniciar una actividad laboral; etc.)

Población no económicamente activa (PNEA): Comprende a todas las personas de 14 años y más, no incluidas en la PEA, considerándose los siguientes grupos: jubilados y pensionados, rentistas, estudiantes, personas al cuidado del hogar.
Se excluyen de la actividad económica los trabajos voluntarios o comunitarios que no son retribuidos de ninguna forma.

Categoría ocupacional de la población ocupada: Es la posición en la ocupación medida a través de la relación que se establece entre el trabajador y la unidad económica donde desempeña sus tareas:

a) **Patrón**: Persona que en el desarrollo de una actividad económica independiente es auxiliada, por lo menos, por un obrero o empleado en relación de dependencia.
b) **Obrero o empleado del sector público**: Persona que realiza tareas en relación de dependencia para instituciones, organizaciones, reparticiones o empresas publicas de las jurisdicciones nacionales, provinciales o municipales.
c) **Obrero o empleado del sector privado**: Persona que realiza tareas en relación de dependencia, percibiendo una retribución por ella, para un patrón, empresa o empleador privado.
d) **Empleado en servicio doméstico**: Persona que realiza tareas regulares de mantenimiento y auxilio doméstico a cambio de una retribución.
e) **Trabajador por cuenta propia**: Persona que desarrolla una actividad económica independiente y no es auxiliado en ella por ningún obrero o empleado.
f) **Trabajador familiar sin remuneración fija**: Persona que realiza tareas regulares de ayuda en la actividad de un familiar, sin recibir remuneración fija.

Calificación ocupacional: Se refiere a la complejidad de la tarea concreta. Esta se establece a partir de ciertos elementos constitutivos del proceso de trabajo: materia prima transformada, instrumentos de trabajo utilizados y acciones realizadas por el trabajador. Comprende cuatro categorías:

a) **Calificación profesional**: Es la que requiere fundamentalmente de conocimientos teóricos de orden general y específico adquiridos por capacitación formal o informal.
b) **Calificación técnica**: Requiere conocimientos teóricos de índole específica (acompañados en algunos casos de ciertas habilidades manuales), adquiridos por capacitación formal o informal.
c) **Calificación operativa**: Requiere de habilidades manuales de atención y rapidez y/o de ciertos conocimientos específicos previos adquiridos por experiencia laboral y/o capacitación previa específica.
d) **No calificada**: No requiere de habilidades y conocimientos específicos previos para ejecutar el proceso de trabajo. Una breve instrucción es suficiente para llevar a cabo la tarea.

Fuente de información del Glosario:
"Definiciones y conceptos". Documento de Trabajo del Sistema Integrado de Estadísticas Sociodemográficas. INDEC.

3.2.2.0 Inserción laboral

CUADRO 3.2.2.1.
POBLACION OCUPADA DE 14 AÑOS Y MAS, POR CATEGORIA OCUPACIONAL, SEGÚN DEPARTAMENTO Y SEXO.
PROVINCIA DE CATAMARCA. AÑO 1991.

Departamento y sexo	Población ocupada de 14 y más	Asalariados				Trabajador por cuenta propia	Patrón	Trabajador familiar
		Total	Sector público	Sector privado	Servicio doméstico			
Total	**91.556**	**68,2**	**38,3**	**23,6**	**6,2**	**20,9**	**3,2**	**7,7**
Varones	**58.303**	**66,6**	**37,9**	**28,4**	**0,2**	**24,5**	**3,8**	**5,1**
Mujeres	**33.253**	**71,0**	**39,1**	**15,2**	**16,8**	**14,6**	**2,0**	**12,3**
Ambato	1.374	66,2	47,6	14,1	4,4	22,0	2,3	9,6
Varones	969	66,1	47,5	18,4	0,3	25,4	2,9	5,5
Mujeres	405	66,2	48,0	4,0	14,2	13,7	0,7	19,4
Ancasti	946	41,9	33,3	5,4	3,2	27,6	0,8	29,7
Varones	628	44,7	36,6	7,5	0,6	33,8	1,0	20,5
Mujeres	318	36,2	26,7	1,3	8,2	15,4	0,6	47,8
Andalgalá	4.978	66,2	32,4	27,1	6,7	24,1	2,4	7,4
Varones	3.317	63,1	30,3	32,8	0,0	28,4	3,0	5,5
Mujeres	1.661	72,3	36,6	15,7	19,9	15,4	1,1	11,1
Antofagasta de la Sierra	463	34,2	30,5	2,4	1,3	38,1	0,9	26,8
Varones	222	46,2	42,5	3,6	0,0	38,5	1,8	13,6
Mujeres	241	23,2	19,5	1,2	2,5	37,8	0,0	39,0
Belén	7.649	55,8	41,7	8,3	5,9	27,9	1,6	14,7
Varones	4.548	59,1	47,5	11,4	0,2	30,5	2,2	8,1
Mujeres	3.101	51,1	33,3	3,7	14,1	23,9	0,7	24,2
Capayán	3.990	68,8	40,9	24,3	3,6	18,9	2,2	10,2
Varones	2.832	70,0	41,5	28,2	0,4	21,1	2,8	6,1
Mujeres	1.158	65,7	39,3	14,9	11,6	13,4	0,9	20,1
Capital	38.391	74,9	39,5	28,5	6,9	17,4	4,5	3,1
Varones	23.306	72,0	37,8	34,0	0,3	20,9	5,4	1,8
Mujeres	15.085	79,5	42,3	19,9	17,3	12,1	3,2	5,2
El Alto	1.123	51,3	30,5	16,4	4,4	30,3	1,0	17,4
Varones	762	55,7	34,3	21,3	0,1	33,7	1,3	9,2
Mujeres	361	41,9	22,3	6,1	13,4	23,2	0,3	34,6
Fray Mamerto Esquiu	2.639	81,0	51,1	24,0	5,9	13,8	2,3	3,0
Varones	1.753	78,2	50,5	27,2	0,5	15,9	2,9	3,0
Mujeres	886	86,5	52,3	17,6	16,6	9,6	1,0	2,9
La Paz	5.284	75,7	44,3	25,7	5,6	16,8	2,2	5,3
Varones	3.549	73,6	44,2	29,1	0,3	19,9	2,6	3,9
Mujeres	1.735	79,9	44,6	18,9	16,5	10,6	1,3	8,3
Paclín	1.187	67,1	45,0	18,2	3,9	23,6	2,3	7,1
Varones	862	65,5	42,5	23,0	0,1	27,3	2,9	4,3
Mujeres	325	71,1	51,7	5,5	13,8	13,8	0,6	14,5
Pomán	2.736	61,6	45,9	12,0	3,8	20,8	1,8	15,8
Varones	1.828	62,3	48,9	13,1	0,3	25,2	2,5	10,0
Mujeres	908	60,2	39,8	9,8	10,7	11,9	0,4	27,4
Santa María	6.154	50,2	27,4	16,1	6,6	30,2	2,1	17,5
Varones	3.901	49,9	28,5	21,3	0,1	35,7	2,5	11,9
Mujeres	2.253	50,7	25,5	7,2	17,9	20,6	1,4	27,3
Santa Rosa	3.008	61,0	21,9	34,9	4,3	25,7	3,1	10,2
Varones	2.198	61,1	18,4	42,5	0,2	29,3	4,1	5,5
Mujeres	810	60,9	31,3	14,0	15,5	15,8	0,5	22,9
Tinogasta	6.146	59,6	35,1	16,5	7,9	25,9	2,5	11,9
Varones	3.996	55,7	35,7	19,8	0,2	30,7	3,2	10,3
Mujeres	2.150	66,9	34,1	10,4	22,4	17,0	1,2	14,9
Valle Viejo	5.488	74,8	37,5	30,9	6,4	18,0	3,1	4,2
Varones	3.632	71,9	35,1	36,4	0,4	21,4	3,4	3,3
Mujeres	1.856	80,3	42,0	20,1	18,2	11,4	2,5	5,8

Fuente: INDEC, Censo Nacional de Población y Vivienda 1991, Serie C, Parte 1.

CUADRO 3.2.2.2.
PRECARIEDAD LABORAL: PORCENTAJE DE ASALARIADOS DE 14 AÑOS Y MAS SIN DESCUENTOS PREVISIONALES, POR AREA DE INSERCION LABORAL, SEGÚN DEPARTAMENTO PROVINCIA DE CATAMARCA. AÑO 1991.

Departamento	Total de asalariados	Area de inserción laboral		
		Sector Privado	Sector público	Servicio doméstico
Total	**62.201**	**42,4**	**2,5**	**91,5**
Ambato	901	62,0	2,6	95,0
Ancasti	396	74,5	3,2	100,0
Andalgalá	3.279	71,3	2,5	93,9
Antofagasta de la Sierra	158	63,6	3,5	100,0
Belén	4.254	62,4	3,2	94,9
Capayán	2.721	50,5	2,2	92,2
Capital	28.687	29,0	2,2	87,8
El Alto	571	70,3	3,2	95,9
Fray Mamerto Esquiú	2.131	27,3	1,3	85,7
La Paz	3.979	36,5	3,1	95,9
Paclín	792	48,1	1,1	86,7
Pomán	1.683	78,9	3,3	99,0
Santa María	3.074	69,1	3,7	95,8
Santa Rosa	1.831	74,9	4,3	99,2
Tinogasta	3.655	76,0	2,7	97,1
Valle Viejo	4.089	33,9	2,3	91,7

Fuente: INDEC, Censo Nacional de Población y Vivienda 1991, Serie C, Parte 1.

Glosario de Inserción laboral

Definiciones utilizadas en la EPH

Población económicamente activa: La integran las personas que tienen una ocupación o que sin tenerla la están buscando activamente. Está compuesta por la población ocupada más la desocupada:

a) **Población desocupada**: Se refiere a personas que, no teniendo ocupación, están buscando activamente trabajo. Corresponde a la desocupación abierta. Este concepto no incluye otras formas de precariedad laboral (también relevadas por la EPH) tales como personas que realizan trabajos transitorios mientras buscan activamente una ocupación, aquellas que trabajan jornadas involuntarias por debajo de lo normal, a los desocupados que han suspendido la búsqueda por falta de oportunidades visibles de empleo, a los ocupados en puestos por debajo de la remuneración vital mínima o en puestos por debajo de su calificación, etc.
b) **Población ocupada**: Se incluye a quienes trabajaron aunque sea una hora en la semana de referencia, percibiendo un pago en dinero o en especie por la tarea que realizaron. También a quienes realizan tareas regulares de ayuda en la actividad de un familiar, reciban o no remuneración por ello, y a quienes se hallan en uso de licencia por cualquier motivo.

Población subocupada visible: Se refiere a los ocupados que trabajan menos de 35 horas semanales por causas involuntarias y desean trabajar más horas. Comprende a todos los ocupados en empleos de tiempo reducido; incluye, entre otros, a agentes de la Administración Pública Provincial o Municipal cuyo horario de trabajo ha sido disminuido y están dispuestos a trabajar más horas.

Población subocupada demandante: Se refiere a la población subocupada que está dispuesta a trabajar más horas y está en la búsqueda de otra ocupación.

Población subocupada no demandante: Se refiere a la población subocupada que está dispuesta a trabajar más horas pero no busca otra ocupación.

$$Tasa\ de\ desocupación = \frac{Población\ desocupada}{Población\ económicamente\ activa} x 100$$

$$Tasa\ de\ actividad = \frac{Población\ económicamente\ activa}{Población\ total} x 100$$

$$Tasa\ de\ empleo = \frac{Población\ ocupada}{Población\ total} x 100$$

$$Tasa\ de\ subocupados\ demandantes = \frac{Población\ de\ subocupados\ demandantes}{Población\ económicamente\ activa} x 100$$

$$Tasa\ de\ subocupados\ no\ demandantes = \frac{Población\ de\ subocupados\ no\ demandantes}{Población\ económicamente\ activa} x 100$$

Coeficiente de GINI: Este coeficiente mide la desigualdad en la variable "Ingreso per cápita". Puede asumir valores entre 0 y 1:

0: indica que la distribución es absolutamente igualitaria en el ingreso

1: indica que la distribución es completamente desigual, donde un hogar perceptor tiene todo el ingreso, y el resto de la población recibe cero.

Si el coeficiente de Gini disminuye entre dos ondas significa que la distribución se volvió mas pareja, mientras que si aumenta significa que se tornó más inequitativa.

Ingreso total individual: Ingreso monetario mensual percibido por las personas encuestadas tanto en concepto de retribución por la o las ocupaciones que desempeñan como los provenientes de otras fuentes como jubilaciones o pensiones; alquileres, rentas o intereses; utilidades, beneficios o dividendos; seguro de desempleo; indemnización por despido; beca de estudio; cuota de alimento, aportes de personas que no viven en el hogar y otros (subsidios estatales, retiro voluntario, venta de pertenencias personales, premios de juegos de azar, herencias, etc.).

Ingreso per cápita familiar: Es el promedio de ingresos por persona del hogar.

La población perceptora de ingresos se clasifica en deciles, ordenados de menor a mayor ingreso. Cada uno contiene al 10 % de la población.
El Estrato I (bajo) agrupa los cuatro primeros deciles, el Estrato II (medio) a los deciles 5 a 8 y el Estrato III (alto) a los deciles 9 y 10.

Los hogares perceptores de ingresos se clasifica en deciles, ordenados de menor a mayor ingreso, conteniendo cada uno al 10 % de los hogares.
Los deciles 1 a 4 (40 % de los hogares) conforman el Estrato I, los deciles 5 a 8 (40 % de los hogares) conforman el Estrato II y los deciles 9 y 10 (20 % de los hogares) conforman el Estrato III.

Fuente del Glosario:

De las "Definiciones básicas" del Informe de Prensa de la Encuesta Permanente de Hogares. INDEC. Mayo de 1999.

Capítulo 4

ASPECTO ECONOMICO

4.1.0.0 SECTOR PRIMARIO
4.2.0.0 SECTOR SECUNDARIO
4.3.0.0 SECTOR TERCIARIO

4.1.0.0.SECTOR PRIMARIO

4.1.1.0.Estructura Agropecuaria

PROVINCIA DE CATAMARCA
ZONAS AGROECOLOGICAS

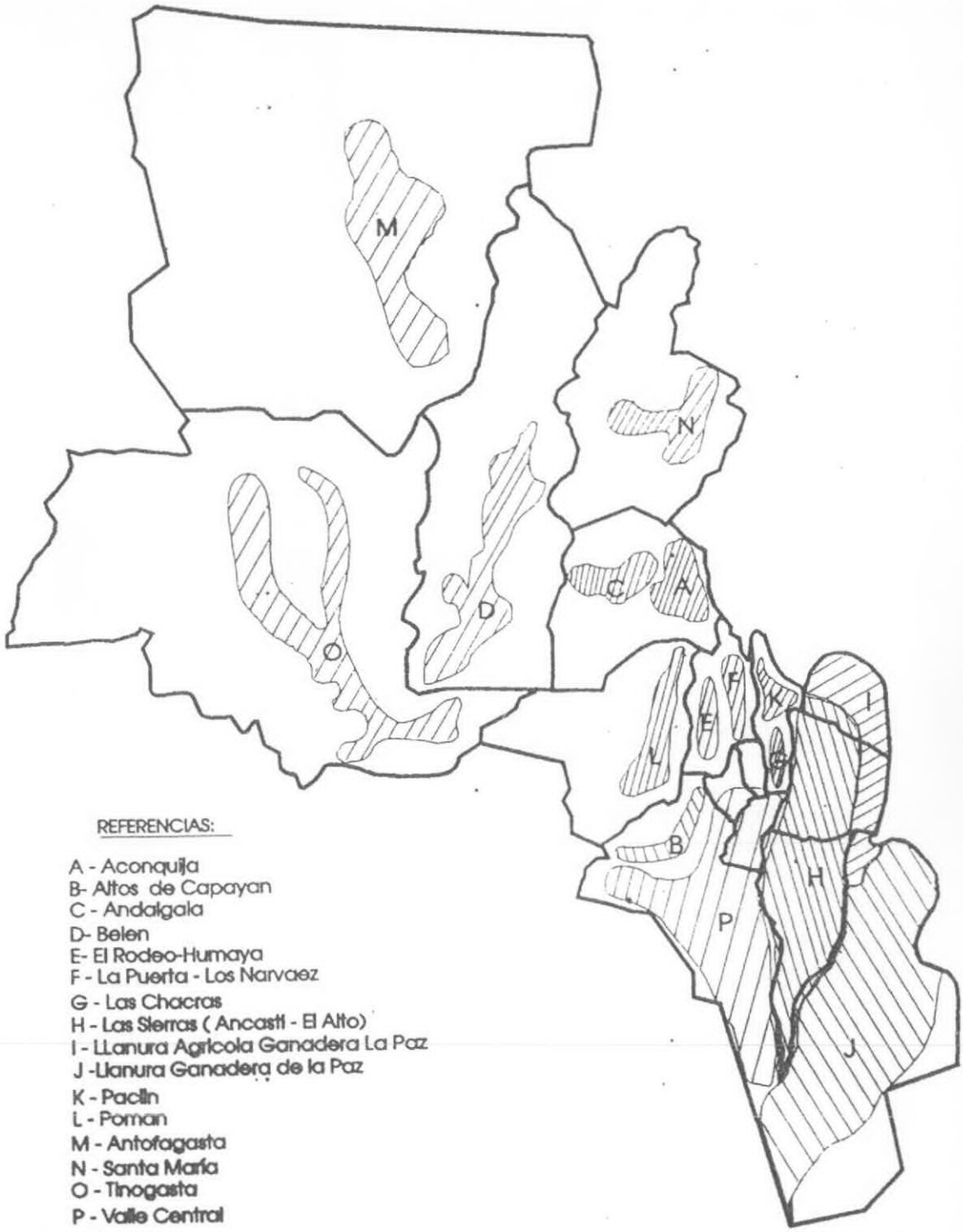

REFERENCIAS:

A - Aconquija
B- Altos de Capayan
C - Andalgala
D- Belen
E- El Rodeo-Humaya
F - La Puerta - Los Narvaez
G - Las Chacras
H - Las Sierras (Ancasti - El Alto)
I - LLanura Agricola Ganadera La Paz
J -Llanura Ganadera de la Paz
K - Paclin
L - Poman
M - Antofagasta
N - Santa María
O - Tinogasta
P - Valle Central

Fuente: DEC- Departamento Cartografía - En base a datos de la Publicación " Catamarca una alternativa cierta de Inversión"- Ministerio de Producción y Desarrollo.

MAPA Nº 23

PROVINCIA DE CATAMARCA
UBICACION DE DIQUES

Fuente: DBC- Departamento Cartografía. En base a información proporcionada por la Dirección de Riego

MAPA N° 24

PROVINCIA DE CATAMARCA

CUADRO 4.1.1.1.
ZONAS AGROECOLOGICAS

ZONA AGROECOLOGICA	ZONA ECOLOGICA HOMOGENEA	USO ACTUAL DEL SUELO
A- Aconquija	Selva y pastizales de altura en la Sierra de Ambato.	Producción de papa para semilla (en secano y bajo nego).Ganadena en pastizales naturales.
B- Alto de Capayán	Pastizales de altura en la Sierra de Ambato Chaco Serrano Arido (oriente de la Sierra de Ambato)	Producción de nuez,frutales de pepita y de carozo y ganaderia en pastizales naturales
C- Andalgalá	Valles y bolsones pampeanos.	Producción de frutas de carozo y pepita, vid, nuez olivo, hortaliza, aromática, ganaderia extensiva granja
D- Belén	Valles y bolsones pampeanos	Producción de nuez, vid, pimiento para pimentón, forrajeras bajo riego, ganaderia extensiva,legumbres aromáticas y granja.
E- El Rodeo-Humaya	Pastizales de altura en Sierra de Ambato.	Ganaderia, frutales de carozo y de pepita, producción de nuez y hortalizas.
F- La Puerta-Los Narváez	Pastizales de altura en Sierra de Ambato y Chaco Serrano Arido en Sierras de Ambato y Graciana.	Producción de nuez, hortalizas, forrajeras bajo riego, cultivos en secano (maiz, papa, zapallo), ganaderia y frutales de pepita.
G- Las Chacras	Llanura Aluvial del Valle de Catamarca	Producción de forrajes bajo riego, hortalizas, tabaco, ganaderia extensiva, granja.
H- Las Sierras (Ancasti-El Alto)	Pastizales de Altura en Sierra de Ancasti Chaco Serrano Semiárido.	Ganaderia,cultivos en secano (maiz, zapallo, papas, y forrajeras.
I- Llanura Agricola Ganadera del Este	Umbral Chaco, Llanura aluvial del Chaco Semiárido.	Agricultura en secano:Producción de maiz sorgo,soja y poroto,bajo nego:citrus, tabaco y horticultura Ganaderia extensiva.
J- Llanura Ganadera de La Paz	Llanura aluvial del Chaco Semiárido. Llanura Chaqueña deprimida no salitrosa.	Ganaderia extensiva
K- Paclin Norte	Pastizales de altura en la Sierra de Balcozna.	Ganaderia extensiva. Cultivos en secano:Producción de zapallo, forestación; bajo riego. nogales y frutales de pepita.
L- Pomán	Valles y bolsones pampeanos y Chaco Serrano árido occidente Sierra de Ambato.	Producción de nuez, olivo, vid, hortalizas, aromáticas granja y ganaderia extensiva.
M- Puna	Valles y Bolsones en Puna y Prepuna.	Ganaderia extensiva.
N- Santa Maria.	Valles y Quebradas Calchaquíes.	Producción de pimiento para pimentón,hortalizas, nuez, vid, duraznos,aromáticas, granja y ganaderia extensiva.
O- Tinogasta	Valles y Bolsones Pampeanos.	Producción de vid, olivo, semilla de alfalfa, nogal, frutales de carozo y pepita, ganaderia extensiva.
P- Valle Central(*)	Llanura aluvial del Valle de Catamarca. Llanura Deprimida con Barreales.	Producción de hortalizas, citrus, tabaco, algodón y Forrajeras bajo riego, granja y ganaderia extensiva.

NOTA: (*) Se realiza Cultivo de OLIVO, JOJOBA, PISTACHO, etc. bajo Riego, mediante Ley Nac. N° 22.702 Diferimiento Impositivo.

FUENTE: Ministerio de Producción y Desarrollo (1992) " Catamarca una Alternativa Cierta de Inversión ", en base a información INTA - Gobierno de Catamarca " Diagnostico Agropecuario Expeditivo de la Provincia de Catamarca "

PROVINCIA DE CATAMARCA

CUADRO 4.1.1.2.
EXPLOTACIONES AGROPECUARIAS EAPs POR TIPO DE DELIMITACION, SEGÚN DEPARTAMENTO. PROVINCIA DE CATAMARCA. AÑO 1988

DEPARTAMENTO	Explotaciones Agropecuarias EAPs.		
	TOTAL	Con Limite Definido	Sin Limite Definido
		EAPs.	
TOTAL PROVINCIA	**9.538**	**6.988**	**2.550**
Ambato	266	255	11
Ancasti	534	79	455
Andalgalá	893	634	259
Ant. de la Sierra	229	99	130
Belén	948	655	293
Capayán	849	660	189
Capital	20	20	s
El Alto	641	279	362
Fray M. Esquiú	86	86	-
La Paz	499	168	331
Paclín	208	208	-
Pomán	1.002	791	211
Santa María	672	641	31
Santa Rosa	668	581	87
Tinogasta	1.933	1.751	182
Valle Viejo	81	81	-

NOTA: En Catamarca existen dos grandes grupos de EAPs Las que tienen límites definidos sobre el terreno y aquellas que carecen de ellos.

FUENTE: Dirección de Estadística y Censos. Dpto. Estadísticas Económicas en base ainformación de INDEC (1991) Censo Nacional Agropecuario 1988 "Resultados Generales . Provincia de Catamarca. 20 ".

PROVINCIA DE CATAMARCA

CUADRO 4.1.1.3.
SUPERFICIE DE LAS EAPs. CON LIMITE DEFINIDO POR TIPO DE USO DE LA TIERRA, SEGÚN DEPARTAMENTO. PROVINCIA DE CATAMARCA. AÑO 1988.

DEPARTAMENTO	SUPERFICIE TOTAL DE LAS EAPs.	SUPERFICIE IMPLANTADA										
		CULTIVOS ANUALES	CULTIVOS PERENNES	FORRAJERAS ANUALES	FORRAJERAS PERENNES	BOSQUES Y/O MONTES	CULTIVOS SIN [1] DISCRIMINAR	PASTURAS NATURALES	BOSQUES Y/O MONTES NAT.	SUP. APTA NO UTILIZADA	SUPERF. NO APTA O DE DESPERDICIO	CAMINOS, PARQUES Y VIVIENDAS
Hectáreas												
TOTAL PROVINCIA	**2.590.026,9**	**23.394,0**	**9.586,8**	**7.448,4**	**4.260,6**	**111,2**	**7.431,2**	**1.469.166,3**	**643.436,4**	**40.337,0**	**352.487,4**	**32.357,8**
Ambato	133.381,1	1.174,5	563,0	1.122,3	157,8	0,2	787,2	46.340,4	66.777,5	434,2	15.928,9	[illegible]
Ancasti	15.032,4	171,2	59,2	-	-	0,3	-	5.948,5	7.995,9	7,2	796,3	[illegible]
Andalgalá	153.775,4	787,0	889,2	208,4	158,6	9,9	1.689,9	44.559,2	37.854,0	21.230,3	46.194,5	[illegible]
Ant. de la Sierra	246,1	0,1	0,5	0,1	43,6	4,1	9,7	149,6	0,9	5,0	23,5	[illegible]
Belén	371.300,9	444,1	1.279,1	237,5	220,9	15,4	474,8	355.225,1	11.563,7	577,6	1.136,2	126,5
Capayán	240.944,3	1.147,2	1.250,0	788,2	718,3	17,0	1.338,4	54.283,1	160.835,3	2.660,0	5.307,2	12.566,6
Capital	56.452,2	1,5	7,6	5,6	1,8	-	23,5	9,7	29.382,2	9,2	27.004,3	6,6
El Alto	83.094,5	930,4	21,3	299,5	-	15,0	160,0	24.358,3	50.220,7	1.421,0	5.294,3	374,0
Fray M. Esquiú	6.945,8	50,0	18,5	289,3	225,8	2,4	147,3	879,7	3.877,0	124,5	878,3	453,0
La Paz	249.051,6	2.819,6	15,3	1.351,8	926,5	5	33,7	52.178,0	122.749,7	6.566,6	51.800,5	10.606,9
Paclín	63.988,6	513,7	72,3	363,1	213,3	11,0	335,3	12.913,3	31.984,0	2.037,8	15.426,3	118,5
Pomán	24.061,9	65,6	1.190,0	26,7	57,1	1,0	101,9	2.100,7	16.890,6	373,7	3.150,7	103,9
Santa María	257.469,4	282,3	450,5	215,2	604,1	-	762,5	120.749,9	5.006,6	1.772,1	121.712,5	5.913,7
Santa Rosa	120.004,8	14.529,8	433,6	2.287,9	274,5	11,7	1.129,2	8.770,8	83.470,2	1.936,0	5.859,5	1.301,6
Tinogasta	805.649,2	261,1	3.270,9	71,3	441,6	11,1	267,9	738.071,6	11.373,4	868,1	50.665,2	[illegible]
Valle Viejo	8.628,7	215,9	65,8	181,5	216,7	12,1	169,9	2.628,4	3.454,7	313,7	1.319,2	[illegible]

(1) Incluye Aromáticas (1.307,7 ha.), Floricultura (31,9ha.), Hortalizas (5.775,1) y especies que fueron censadas como "otros" por su poca incidencia en el total de la superficie de las EAPs.

FUENTE: Dirección de Estadística y Censos. Dpto. Estadísticas Económicas en base a información de INDEC (1991) Censo Nacional Agropecuario 1988 "Resultados Generales. Provincia de Catamarca. 20".

PROVINCIA DE CATAMARCA

CUADRO 4.1.1.4.
EAPs. CON LIMITE DEFINIDO Y SIN LIMITE DEFINIDO, CON GANADO Y NUMERO DE CABEZAS, POR GRUPO DE ESPECIE Y TIPO DE EXPLOTACION, SEGÚN DEPARTAMENTO.
PROVINCIA DE CATAMARCA. AÑO 1988.

DEPARTAMENTO	EAPs. o CABEZAS	BOVINOS			OVINOS			CAPRINOS			CAMELIDOS		
		TOTAL	C.L.D. [1]	S.L.D. [2]	TOTAL	C.L.D. [1]	S.L.D. [2]	TOTAL	C.L.D. [1]	S.L.D. [2]	TOTAL	C.L.D. [1]	S.L.D. [2]
TOTAL PROVINCIA	**EAPs.**	**3.892**	**1.921**	**1.971**	**1.716**	**958**	**758**	**2.342**	**827**	**1.515**			
	Cabezas	**245.790**	**137.044**	**108.746**	**89.810**	**36.676**	**53.134**	**162.025**	**43.831**	**118.194**	396	129	267
Ambato	EAPs.	197	188	9	18	18	-	41	38	3	20 030	7 110	12 920
	Cabezas	19.067	18.793	274	1.618	1.131	487	3.139	3 046	93	-	-	-
Ancasti	EAPs.	471	62	409	152	9	143	361	17	344	-	-	-
	Cabezas	20.940	3.457	17.483	6.778	281	6.497	23.045	627	22.418	-	-	-
Andalgalá	EAPs.	295	99	196	120	55	65	168	31	137	-	-	-
	Cabezas	19.286	9.693	9.593	6.133	2.509	3.624	15.022	1 811	13.211	14	7	7
Ant. de la Sierra	EAPs.	-	-	-	165	41	124	141	40	101	570	131	439
	Cabezas	5	5	-	23.867	4.530	19.337	7.610	1.639	5.971	136	19	117
Belén	EAPs.	310	136	174	342	154	188	264	58	206	7.393	608	6 785
	Cabezas	6.165	1.897	4.268	17.067	4.429	12.638	13.282	1.921	11.361	120	21	99
Capayán	EAPs.	362	199	163	44	30	14	175	86	89	6.274	1.437	4 837
	Cabezas	19.856	10.185	9.671	809	668	141	13.656	4 840	8.816	3	3	-
Capital	EAPs.	-	-	-	-	-	-	8	4	4	5	5	-
	Cabezas	1.220	226	994	17	-	17	480	279	201	-	-	-
El Alto	EAPs.	605	250	355	75	37	38	186	62	124	-	-	-
	Cabezas	28.605	16.527	12.078	4.017	1.935	2.082	7.700	2.626	5.074	-	-	-
Fray M. Esquiú	EAPs,	41	41	-	-	-	-	8	8	-	-	-	-
	Cabezas	1.636	1.636	-	-	-	-	246	246	-	-	-	-
La Paz	EAPs.	449	135	314	87	28	59	307	49	258	-	-	-
	Cabezas	81.336	38.535	42.801	1.857	753	1.104	29.317	3 546	25.771	-	-	-
Paclín	EAPs.	176	176	-	19	19	-	22	22	-	-	-	-
	Cabezas	12.298	12.298	-	369	369	-	745	745	-	-	-	-
Pomán	EAPs.	211	39	172	51	25	26	110	13	97	-	-	-
	Cabezas	6.906	171	6.735	844	376	468	10.391	627	9.764	-	-	-
Santa María	EAPs.	159	145	14	180	163	17	192	165	27	-	-	-
	Cabezas	3.816	3.816	-	14.572	12.971	1.601	17.837	14.012	3.825	75	62	13
Santa Rosa	EAPs.	346	275	71	77	56	21	122	86	36	4 706	4 248	458
	Cabezas	19.809	16.879	2.930	1.233	850	383	4.878	3.702	1.176	-	-	-
Tinogasta	EAPs.	236	142	94	386	323	63	227	138	89	-	-	-
	Cabezas	3.599	1.680	1.919	10.629	5.874	4.755	14.262	3.749	10.513	48	17	31
Valle Viejo	EAPs.	34	34	-	-	-	-	-	10	-	1 082	681	401
	Cabezas	1.246	1.246	-	-	-	-	-	415	-	-	-	-

(1) Con Límite Definido.

(2) Sin Límite Definido

FUENTE: Dirección de Estadística y Censos. Dpto. Estadísticas Económicas
en base a información de INDEC (1991) Censo Nacional Agropecuario 1988
"Resultados Generales. Provincia de Catamarca. 20."

PROVINCIA DE CATAMARCA

CUADRO 4.1.4. CONTINUACION

DEPARTAMENTO	EAPs.	PORCINOS			ASNALES Y MULARES			EQUINOS			CONEJOS		
	o CABEZAS	TOTAL	C.L.D. [1]	S.L.D. [2]	TOTAL	C.L.D. [1]	S.L.D. [2]	TOTAL	C.L.D. [1]	S.L.D. [2]	TOTAL	C.L.D. [1]	S.L.D. [2]
TOTAL PROVINCIA	**EAPs.**	**1.783**	**1.361**	**422**	**2.968**	**1.765**	**1.203**	**4.881**	**3.194**	**1.687**	**59**	**59**	
	Cabezas	**16.324**	**12.704**	**3.620**	**12.999**	**5.898**	**7.101**	**26.306**	**14.749**	**11.557**	**2.958**	**2.958**	
Ambato	EAPs.	15	15	-	101	96	5	222	211	11			
	Cabezas	305	305	-	276	263	13	2.115	2.006	109			
Ancasti	EAPs.	103	12	91	358	27	331	441	60	381			
	Cabezas	603	127	476	1.182	86	1.096	3.180	564	2.616			
Andalgalá	EAPs.	129	116	13	173	101	72	358	204	154			
	Cabezas	1.337	1.228	109	439	220	219	2.426	1.149	1.277			
Ant. de la Sierra	EAPs.	-	-	-	22	12	10	103	53	50			
	Cabezas	-	-	-	1.192	139	1.053	143	69	74			
Belén	EAPs.	85	72	13	264	142	122	505	326	179	3	3	
	Cabezas	295	270	25	2.819	1.093	1.726	1.756	1.125	631	83	83	
Capayán	EAPs.	176	161	15	201	134	67	444	339	105	33	33	
	Cabezas	2.749	2.607	142	483	302	181	2.167	1.464	703	1 221	1 221	
Capital	EAPs.	8	5	3	4	4	-	15	15	-			
	Cabezas	179	30	149	8	8	-	151	69	82			
El Alto	EAPs.	220	101	119	390	157	233	580	240	340			
	Cabezas	1.674	750	924	1.106	447	659	4.733	2.089	2.644			
Fray M. Esquiú	EAPs.	27	27	-	8	8	-	66	66	-			
	Cabezas	921	921	-	10	10	-	230	230	-			
La Paz	EAPs.	146	60	86	249	83	166	363	102	261			
	Cabezas	1.946	1.033	913	757	219	538	3.324	1.008	2.316			
Paclín	EAPs.	101	101	-	98	98	-	193	193	-	3	3	
	Cabezas	494	494	-	236	236	-	1.250	1.250	-	37	37	
Pomán	EAPs.	128	95	33	184	105	79	203	121	82	4	4	
	Cabezas	1.052	557	495	687	196	491	747	260	487	300	300	
Santa María	EAPs.	185	185	-	203	194	9	426	416	10	4	4	
	Cabezas	1.032	1.032	-	1.526	1.263	263	821	801	20	115	115	
Santa Rosa	EAPs.	242	201	41	357	306	51	374	312	62	4	4	
	Cabezas	2.156	1.804	352	774	654	120	2.189	1.717	472	27	27	
Tinogasta	EAPs.	189	181	8	348	290	58	528	476	52	3	3	
	Cabezas	874	839	35	1.478	736	742	879	760	119	22	22	
Valle Viejo	EAPs.	29	29	-	8	8	-	60	60	-	5	5	
	Cabezas	707	707	-	26	26	-	195	188	7	1 113	1 113	

(1) Con Límite Definido.

(2) Sin Límite Definido

FUENTE: Dirección de Estadística y Censos. Dpto. Estadísticas Económicas

en base a información de INDEC (1991) Censo Nacional Agropecuario 1988

"Resultados Generales . Provincia de Catamarca. 20 ".

PROVINCIA DE CATAMARCA

CUADRO 4.1.1.5.
EAPs. QUE RIEGAN, SUPERFICIE SISTEMATIZADA Y EFECTIVAMENTE REGADA POR FUENTE DE AGUA, SEGÚN DEPARTAMENTO. PROVINCIA DE CATAMARCA. CAMPAÑA 1987-88.

DEPARTAMENTO	EAPs. O SUPERFICIE	SUPERFICIE SISTEMATIZADA	TOTAL	SUPERFICIE REGADA FUENTE DE AGUA SUPERFICIAL	SUPERFICIE REGADA FUENTE DE AGUA SUBTERRANEA	SUPERFICIAL Y SUBTERRANEA
TOTAL PROVINCIA	**EAPs.**		**5.925,0**	**5.604,0**	**29,0**	**292,0**
	Ha.	**39.471,9**	**28.474,9**	**24.383,6**	**827,6**	**3.263,7**
Ambato	EAPs.		214,0	214,0		
	Ha.	3.473,6	2.246,1	2.246,1		
Ancasti	EAPs.					
	Ha.	29,0				
Andalgalá	EAPs.		577,0	566,0		
	Ha.	3.359,5	2.624,2	1.889,2	479,0	256,0
Ant. de la Sierra	EAPs.		90,0	90,0		
	Ha.	56,6	56,0	56,0		
Belén	EAPs.		637,0	637,0		
	Ha.	3.876,3	2.650,3	2.650,3		
Capayán	EAPs.		612,0	607,0		
	Ha.	8.521,4	5.002,1	3.876,2	227,5	898,4
Capital	EAPs.		19,0	18,0		
	Ha.	49,8	44,9	44,7		
El Alto	EAPs.		18,0	18,0		
	Ha.	237,0	168,8	168,8		
Fray M. Esquiú	EAPs.		82,0	82,0		
	Ha.	1.047,2	783,8	783,8		
La Paz	EAPs.		96,0			
	Ha.	1.140,8	938,8	738,8		200,0
Paclín	EAPs.		122,0	121,0		
	Ha.	1.153,9	872,1	870,1		
Pomán	EAPs.		787,0			
	Ha.	1.599,3	1.525,0			
Santa María	EAPs.		579,0	284,0	15,0	280,0
	Ha.	2.871,2	2.309,2	891,4	104,6	1.313,2
Santa Rosa	EAPs.		280,0	279,0		
	Ha.	4.411,2	2.806,5	2.805,5		
Tinogasta	EAPs.		1.744,0	1.741,0		3,0
	Ha.	6.585,1	5.458,8	4.868,3		590,5
Valle Viejo	EAPs.		68,0	67,0		
	Ha.	1.060,0	988,3			

FUENTE: Dirección de Estadística y Censos. Dpto. Estadísticas Económicas
en base a información de INDEC (1991) Censo Nacional Agropecuario 1988
"Resultados Generales. Provincia de Catamarca. 20."

CUADRO 4.1.1.6.
EAPs. QUE RIEGAN POR SISTEMA DE RIEGO UTILIZADO, SEGUN ESCALA DE EXTENSION.
PROVINCIA DE CATAMARCA. CAMPAÑA 1987-88

ESCALA DE EXTENSION Ha.	TOTAL	GRAVITACIONAL	ASPERSION O GOTEO	SIN DISCRIMINAR
TOTAL GENERAL	**5.925**	**5.715**	**13**	**197**
Hasta 50	5.401	5.234	.	167
50.1-100	149	137	.	12
Más de 100	375	344	13	18

FUENTE: Dirección de Estadística y Censos. Dpto. Estadísticas Económicas
en base a información de INDEC (1991) Censo Nacional Agropecuario 1988
"Resultados Generales . Provincia de Catamarca. 20 ".

PROVINCIA DE CATAMARCA

CUADRO 4.1.1.7.
SUPERFICIE SISTEMATIZADA Y EFECTIVAMENTE REGADA, SEGÚN DEPARTAMENTO.
PROVINCIA DE CATAMARCA. AÑO 1996.

DEPARTAMENTO	SUPERFICIE (Has.)	
	SISTEMATIZADA	REGADA
TOTAL PROVINCIA	**23.840**	**23.840**
Ambato	.	.
Ancasti	.	.
Andalgalá	2.120	2.120
Ant. de la Sierra	78	78
Belén	2.144	2.144
Capayán	3.222	3.222
Capital	.	.
El Alto	315	315
Fray M. Esquiú	2.159	2.159
La Paz	970	970
Padín	.	.
Pomán	1.566	1.566
Santa María	1.600	1.600
Santa Rosa	2.600	2.600
Tinogasta	4.850	4.850
Valle Viejo	2.216	2.216

NOTA: Los datos arriba expuestos se refieren a los dptos. Empadronados (se les factura agua de riego), no contando con datos totales por departamentos excepto de Santa Maria y Poman que si bien no se factura el agua de riego, se realizaron catastros, lo que nos permite conocer la cantidad de hectareas regadas.

FUENTE: Dirección de Estadística y Censos. Dpto. Estadísticas Económicas en base a información de Dirección de Riego de la Provincia.

PROVINCIA DE CATAMARCA

CUADRO 4.1.1.8.
PERSONAS QUE RESIDEN EN LAS EAPs. POR GRANDES GRUPOS DE EDAD Y POR SEXO,
SEGÚN RELACION CON EL PRODUCTOR. PROVINCIA DE CATAMARCA. AÑO 1988.

RELACION CON EL PRODUCTOR	TOTAL	PERSONAS QUE RESIDEN EN LAS EAPs.								
		HASTA 14 AÑOS			DE 15 A 59 AÑOS			60 AÑOS O MAS		
		Total	Varones	Mujeres	Total	Varones	Mujeres	Total	Varones	Mujeres
Total Provincia	26.340	8.609	4.388	4.221	14.230	8.031	6.199	3.501	1.801	1.700
Productor	5.312	-	-	-	3.463	2.926	537	1.849	1.441	408
Familiares del Productor	19.081	7.949	4.036	3.913	9.571	4.254	5.317	1.561	294	1.267
No Familiares del Productor	1.947	660	352	308	1.196	851	345	91	66	25

FUENTE: Dirección de Estadística y Censos. Dpto. Estadísticas Económicas

en base a información de INDEC (1991) Censo Nacional Agropecuario 1988

"Resultados Generales . Provincia de Catamarca. 20 ".

PROVINCIA DE CATAMARCA

CUADRO 4.1.1.9.
PERSONAS QUE TRABAJAN EN LAS EAPs., EN FORMA PERMANENTE POR GRANDES GRUPOS DE EDAD Y SEXO, SEGÚN RELACION CON EL PRODUCTOR. PROVINCIA DE CATAMARCA. AÑO 1988.

RELACION CON EL PRODUCTOR	TOTAL	PERSONAS QUE TRABAJAN EN FORMA PERMANENTE EN LAS EAPs.								
		HASTA 14 AÑOS			DE 15 A 59 AÑOS			60 AÑOS O MAS		
		Total	Varones	Mujeres	Total	Varones	Mujeres	Total	Varones	Mujeres
Total Provincia	14.170	726	535	191	11.043	9.480	1.563	2.401	1.938	463
Productor	6.377	-	-	-	4.389	3.874	515	1.988	1.646	342
Familiares del Productor	4.874	449	318	131	4.145	3.285	860	280	164	116
No Familiares del Productor	2.919	277	217	60	2.509	2.321	188	133	128	5

FUENTE: Dirección de Estadística y Censos. Dpto. Estadísticas Económicas

en base a información de INDEC (1991) Censo Nacional Agropecuario 1988

"Resultados Generales . Provincia de Catamarca 20 ".

PROVINCIA DE CATAMARCA

CUADRO 4.1.1.10.
EXISTENCIAS DE TRACTORES EN LA EAPs. POR ESCALA DE ANTIGÜEDAD, SEGÚN ESCALA DE POTENCIA. PROVINCIA DE CATAMARCA. AÑO 1988.

POTENCIA	TOTAL	ANTIGÜEDAD			
Caballo Vapor		Menos de 5 Años	de 5 a 9 Años	de 10 a 14 Años	de 15 Años y más
Total Provincia	**924**	**129**	**83**	**264**	**448**
Hasta 50	409	15	24	106	264
de 51 a 75	313	42	27	111	133
de 76 a 100	116	35	16	37	28
de 101 a 140	44	20	5	3	16
Más de 140	42	17	11	7	7

FUENTE: Dirección de Estadística y Censos. Dpto. Estadísticas Económicas

en base a información de INDEC (1991) Censo Nacional Agropecuario 1988

"Resultados Generales . Provincia de Catamarca. 20 ".

GLOSARIO ESTRUCTURA AGROPECUARIA

EAPs o EXPLOTACION AGROPECUARIA: Es la Unidad Estadística del Censo Nacional Agropecuario de 1988. Se define como: toda explotación agropecuaria que cumple con los siguientes requisitos:

1-) es una unidad de organización de la producción

2-) su superficie no es menor de 500 m^2.

3-) se encuentra dentro de los límites de una sola provincia.

4-) debe existir una sola persona física o jurídica que ejerza la dirección de la explotación, adopte las decisiones y asuma los riesgos de la actividad empresarial. Esa persona física o jurídica se define como PRODUCTOR.

FUENTE :Definiciones del Censo Nacional Agropecuario 1988.

4.1.2.0. Agricultura

CUADRO 4.1.2.1.
SUPERFICIE IMPLANTADA CON FRUTALES POR PRINCIPALES CULTIVOS.
PROVINCIA DE CATAMARCA. CAMPAÑAS 1990-91/1996-97.

	PRINCIPALES CULTIVOS					
CAMPAÑA	**NOGAL**	**VID**	**MANDARINA**	**NARANJA**	**OLIVO**	**DURAZNERO**
			ha			
1990-91	3.437,40	3.526,90	536,60	230,90	951,80	328,10
1991-92	.	.	.	.	.	.
1992-93	4.743,20	.	.	.	.	.
1993-94	4.743,20	.	622,00	335,00	.	.
1994-95	4.800,00	3.818,00	.	.	.	.
1995-96	.	.	.	.	.	.
1996-97	5.000,00	4.118,00 [1]	622,00	335,00	14.975,00 [1]	421,00

(1) Se incluye Superficie Implantada por Emprendimientos de Diferimiento Impositivo

FUENTE: Dirección de Estadística y Censos. Dpto. Estadísticas Económicas en base a información del Censo Nacional Agropecuario 1988. Dirección de Extensión Rural. Secretaria de Agricultura, Ganadería, Pesca y Alimentación de la Nación. Red de Información Pública del Plan Estratétigico Consensuado (1998) " Catamarca...Presente y.Futuro Desarrollo 2 "

PROVINCIA DE CATAMARCA

CUADRO 4.1.2.2.
SUPERFICIE SEMBRADA CON CEREALES POR PRINCIPALES CULTIVOS.
PROVINCIA DE CATAMARCA. CAMPAÑAS 1990-91/1997-98.

	PRINCIPALES CULTIVOS		
CAMPAÑAS	**TRIGO**	**MAIZ**	**SORGO**
	ha		
1990-91	15.000	5.000	6.667
1991-92	15.000	5.000	6.600
1992-93	4.710	5.600	.
1993-94	.	.	.
1994-95	.	.	.
1995-96	.	.	.
1996-97	.	3.500	.
1997-98	3.000	4.500	.

FUENTE: Dirección de Estadística y Censos.Dpto.Estadísticas Económicas
en base a información de Agencia Extensión Rural - INTA Santa Rosa.

CUADRO 4.1.2.3.
SUPERFICIE SEMBRADA CON OLEAGINOSAS POR PRINCIPALES CULTIVOS.
PROVINCIA DE CATAMARCA.CAMPAÑAS 1990-91/1997-98.

CAMPAÑA	PRINCIPALES CULTIVOS	
	SOJA	JOJOBA
	ha	
1990-91	15.000	129
1991-92	15.000	950
1992-93	15.855	.
1993-94	.	.
1994-95	.	.
1995-96	.	.
1996-97	15.200	1.387
1997-98	13.200	...

FUENTE: Dirección de Estadística y Censos. Dpto. Estadísticas Económicas
en base a información de Agencia de Extensión Rural INTA Santa Rosa.
INDEC - DPE, Encuesta Nacional de Jojoba 1996.

PROVINCIA DE CATAMARCA

CUADRO 4.1.2.4.
SUPERFICIE IMPLANTADA CON CULTIVOS INDUSTRIALES POR PRINCIPALES CULTIVOS. PROVINCIA DE CATAMARCA. CAMPAÑAS 1990-91/1997-98.

	PRINCIPALES CULTIVOS			
CAMPAÑA	ALGODÓN	TABACO CRIOLLO	TABACO BURLEY	TABACO VIRGINIA[1]
			ha	
1990-91	.	.	.	.
1991-92	.	.	.	.
1992-93	.	134	1.661	.
1993-94	600	.	.	.
1994-95	900	.	.	.
1995-96	1.050	77	1.020	.
1996-97	2.950	38	600	100
1997-98	2.650	-	1.212	90

(1) Este cultivo se realiza en forma comercial a partir de la campaña 1996-97.

FUENTE: Dirección de Estadística y Censos. Dpto. Estadísticas Económicas

en base a información de Relevamiento del Sector Primario. Dirección de Agricultura.

PROVINCIA DE CATAMARCA

CUADRO 4.1.2.5.
SUPERFICIE IMPLANTADA CON AROMATICAS POR PRINCIPALES CULTIVOS.
PROVINCIA DE CATAMARCA. CAMPAÑAS 1990-91/1996-97.

	PRINCIPALES CULTIVOS		
CAMPAÑA	**ANIS**	**COMINO**	**PIMIENTO PARA PIMENTON**
		ha	
1990-91	.	.	.
1991-92	.	.	.
1992-93	.	.	.
1993-94	.	.	.
1994-95	226	316	220
1995-96	.	.	.
1996-97	.	.	.

FUENTE: Dirección de Estadística y Censos. Dpto. Estadísticas Económicas
en base a información de Dirección de Extensión Rural.

PROVINCIA DE CATAMARCA

CUADRO 4.1.2.6.
SUPERFICIE EN PRODUCCION CON FRUTALES POR PRINCIPALES CULTIVOS.
PROVINCIA DE CATAMARCA. CAMPAÑAS 1990-91/1996-97.

CAMPAÑA	PRINCIPALES CULTIVOS					
	NOGAL	VID	MANDARINA	NARANJA	OLIVO	DURAZNERO
			ha			
1990-91	.	.	.	.	.	.
1991-92	.	.	.	.	.	.
1992-93	4.268,88	.	.	.	.	.
1993-94	4.268,88	.	602,00	318,00	.	.
1994-95	4.600,00	3.000,00	.	.	.	.
1995-96	.	.	.	.	.	.
1996-97	4.500,00 e	3.800,00	622,00	335,00	...	421,00

FUENTE: Dirección de Estadística y Censos. Dpto. Estadísticas Económicas en base a información del Censo Nacional Agropecuario 1988. Dirección de Extensión Rural. Secretaría de Agricultura, Ganadería, Pesca y Alimentación de la Nación. Red de Información Pública del Plan Estratégico Consensuado (1998) " Catamarca...Presente y Futuro de Desarrollo 2 ".

PROVINCIA DE CATAMARCA

CUADRO 4.1.2.7.
SUPERFICIE COSECHADA CON CEREALES POR PRINCIPALES CULTIVOS.
PROVINCIA DE CATAMARCA. CAMPAÑAS 1990-91/1997-98.

CAMPAÑAS	PRINCIPALES CULTIVOS		
	TRIGO	MAIZ	SORGO
		ha	
1990-91	15.000	5.000	6.667
1991-92	15.000	5.000	6.600
1992-93	4.710	5.600	.
1993-94	.	.	.
1994-95	.	.	.
1995-96	.	.	.
1996-97	.	3.500	.
1997-98	3.000	4.500	.

FUENTE: Dirección de Estadística y Censos.Dpto.Estadísticas Económicas
en base a información de Agencia de Extensión Rural - INTA Santa Rosa.

PROVINCIA DE CATAMARCA

CUADRO 4.1.2.8.
SUPERFICIE COSECHADA CON OLEAGINOSAS POR PRINCIPALES CULTIVOS. PROVINCIA DE CATAMARCA. CAMPAÑAS 1990-91/1997-98.

CAMPAÑA	PRINCIPALES CULTIVOS	
	SOJA	JOJOBA
	ha	
1990-91	15.000	-
1991-92	15.000	-
1992-93	15.855	-
1993-94	.	-
1994-95	.	-
1995-96	.	70,60 [1]
1996-97	11.200	...
1997-98	13.200	...

(1) La entrada en Producción es alrededor del 6to. Año de implantado el Cultivo.

FUENTE: Dirección de Estadística y Censos. Dpto. Estadísticas Económicas
en base a información Agencia de Extensión Rural - INTA Santa Rosa.
INDEC, DPE, Encuesta Nacional de Jojoba 1996.

PROVINCIA DE CATAMARCA

CUADRO 4.1.2.9.
SUPERFICIE COSECHADA CON CULTIVOS INDUSTRIALES POR PRINCIPALES CULTIVOS.
PROVINCIA DE CATAMARCA. CAMPAÑAS 1990-91/1997-98.

	PRINCIPALES CULTIVOS			
CAMPAÑA	ALGODÓN	TABACO CRIOLLO	TABACO BURLEY	TABACO VIRGINIA [1]
			ha	
1990-91	1.100,00	211,00	1.102,00	.
1991-92	810,00	200,00	1.764,50	.
1992-93	615,00	120,00	1.510,00	.
1993-94	600,00	50,00	880,00	.
1994-95	900,00	97,00	650,00	.
1995-96	1.050,00	73,00	900,00	.
1996-97	2.950,00	22,00	508,00	77,00
1997-98	2.650,00	-	800,00	44,00

(1) Este cultivo se realiza en forma comercial a partir de la campaña 1996-97.

FUENTE: Dirección de Estadística y Censos. Dpto. Estadísticas Económicas

en base a información de Relevamiento del Sector Primario. Dirección de Agricultura.

PROVINCIA DE CATAMARCA

CUADRO 4.1.2.10.
SUPERFICIE COSECHADA CON AROMATICAS POR PRINCIPALES CULTIVOS.
PROVINCIA DE CATAMARCA. CAMPAÑAS 1990-91/1996-97.

	PRINCIPALES CULTIVOS		
CAMPAÑA	ANIS	COMINO	PIMIENTO PARA PIMENTON
		ha	
1990-91	204	245	1.100
1991-92	180	190	600
1992-93	200	1.100	400
1993-94	200	680	520
1994-95	226	316	220
1995-96	.	.	.
1996-97	.	90	900

FUENTE: Dirección de Estadística y Censos. Dpto. Estadísticas Económicas
en base a información de Dirección de Extensión Rural. Agencia de Extensión Rural INTA Andalgala (1991).

PROVINCIA DE CATAMARCA

CUADRO 4.1.2.11.
PRODUCCION DE FRUTALES POR PRINCIPALES CULTIVOS.
PROVINCIA DE CATAMARCA. CAMPAÑAS 1990-91/1996-97.

	PRINCIPALES CULTIVOS					
CAMPAÑA	**NOGAL**	**VID**	**MANDARINA**	**NARANJA**	**OLIVO**	**DURAZNERO**
			tn			
1990-91	.	.	.	.	.	.
1991-92	.	.	.	.	.	.
1992-93	3.794,56	.	.	.	.	.
1993-94	3.794,56	.	5.890,00	3.603,00	.	.
1994-95	2.760,00	45.000,00	.	.	.	.
1995-96	.	.	.	.	.	.
1996-97	3.922,00	30.000,00	6.220,00	3.685,00	...	3.789,00

FUENTE: Dirección de Estadística y Censos. Dpto. Estadísticas Económicas

en base a información de Dirección de Extensión Rural. Secretaría de Agricultura, Ganaderia Pescà y Alimentación de la Nación. Red de Información Pública del Plan Estratégico Consensuado (1998) " Catamarca ...Presente y Futuro de Desarrollo 2 ".

PROVINCIA DE CATAMARCA

CUADRO 4.1.2.12.
PRODUCCION DE CEREALES POR PRINCIPALES CULTIVOS.
PROVINCIA DE CATAMARCA. CAMPAÑAS 1990-91/1997-98.

	PRINCIPALES CULTIVOS		
CAMPAÑA	**TRIGO**	**MAIZ**	**SORGO GRANIFERO**
		tn	
1990-91	22.500	22.500	20.001
1991-92	22.500	15.000	19.800
1992-93	11.304	21.280	.
1993-94	.	.	.
1994-95	.	.	.
1995-96	.	.	.
1996-97	.	10.500 e	.
1997-98	6.600	15.750	.

FUENTE: Dirección de Estadística y Censos. Dpto. Estadísticas Económicas
en base a información de Agencia de Extensión Rural INTA Santa Rosa.

PROVINCIA DE CATAMARCA.

CUADRO 4.1.2.13.
PRODUCCION DE OLEAGINOSAS POR PRINCIPALES CULTIVOS.
PROVINCIA DE CATAMARCA. CAMPAÑAS 1990-91/1997-98.

CAMPAÑA	PRINCIPALES CULTIVOS	
	SOJA	JOJOBA
	tn	
1990-91	34.500	-
1991-92	34.500	-
1992-93	34.881	-
1993-94	.	-
1994-95	.	-
1995-96	.	21.200 [1]
1996-97	11.200	...
1997-98	36.960	...

(1) La entrada en producción es alrededor del 6to Año de implantado el cultivo.

FUENTE: Dirección de Estadística y Censos. Dpto. Estadísticas Económicas
en base a información de Agencia de Extensión Rural INTA Santa Rosa.
INDEC - DEC, Encuesta Nacional de Jojoba 1996.

PROVINCIA DE CATAMARCA

CUADRO 4.1.2.14.
PRODUCCION DE CULTIVOS INDUSTRIALES POR PRINCIPALES CULTIVOS.
PROVINCIA DE CATAMARCA. CAMPAÑAS 1990-91/1997-98.

	Principales cultivos			
CAMPAÑA	ALGODÓN	TABACO CRIOLLO	TABACO BURLEY	TABACO VIRGINIA [1]
		tn		
1990-91	3.190,00	195,80	1.653,50	-
1991-92	2.430,00	220,00	2.293,80	-
1992-93	2.460,00	147,89	1.596,42	-
1993-94	1.380,00	57,00	983,00	-
1994-95	3.330,00	157,00	720,00	-
1995-96	3.150,00	106,59	922,70	-
1996-97	7.375,00	33,00	763,00	115,50
1997-98	6.625,00	-	1.218,89	61,97

(1) Este cultivo se realiza en forma comercial a partir de la Campaña 1996-97.

FUENTE: Dirección de Estadística y Censos. Dpto. Estadísticas Económicas

en base a información de Relevamiento del Sector Primario. Dirección de Agricultura.

PROVINCIA DE CATAMARCA

CUADRO 4.1.2.15.
PRODUCCION DE AROMATICAS POR PRINCIPALES CULTIVOS.
PROVINCIA DE CATAMARCA. CAMPAÑAS 1990-91/1996-97.

	PRINCIPALES CULTIVOS		
CAMPAÑA	ANIS	COMINO	PIMIENTO PARA PIMENTON
		tn	
1990-91	135,00	69,50	1.320,00
1991-92	118,80	76,00	480,00
1992-93	113,00	495,00	280,00
1993-94	118,00	194,00	472,00
1994-95	135,60	110,60	330,00
1995-96	.	.	.
1996-97	.	30,00	1.000,00

FUENTE: Dirección de Estadística y Censos. Dpto. Estadísticas Económicas
en base a información de Dirección de Extensión Rural. Agencia de Extensión Rural INTA Andalgalá (1991).

PROVINCIA DE CATAMARCA

CUADRO 4.1.2.16.
SUPERFICIE CULTIVADA, RENDIMIENTO Y PRODUCCION DEL CULTIVO DE PAPA SEMILLA.
PROVINCIA DE CATAMARCA. CAMPAÑAS 1990-91/1997-98.

CULTIVO	CAMPAÑA	SUPERFICIE CULTIVADA	RENDIMIENTO PROMEDIO	PRODUCCION
		Ha	Kg/Ha	Tn
	1990-91	1.200	17.500	21.000
	1991-92	1.563	20.000	31.260
	1992-93	1.258	30.000	37.740
Papa Semilla	1993-94	1.146	42.500	48.705
	1994-95	930	24.000	22.320
	1995-96	1.100	23.500	25.850 e
	1996-97	980	22.000	21.560 e
	1997-98	600	23.000	13.800

NOTA: El 70 % de la Producción se destinó a Semilla.

FUENTE: Dirección de Estadística y Censos. Dpto. Estadísticas Económicas
en base a información de Dirección de Agricultura.

PROVINCIA DE CATAMARCA

CUADRO 4.1.2.17.
PRECIOS PROMEDIO NIVEL PRODUCTOR DE TABACO, SEGUN TIPO COMERCIAL.
PROVINCIA DE CATAMARCA. AÑOS 1991/1998.

CULTIVO	1991	1992	1993	1994	1995	1996	1997	1998
Pesos por Toneladas								
Tabaco Criollo Salteño	1.409,15	1.100,00	.	1.770,00	1.430,00	1.480,00	1.576,00	.
Tabaco Burley	2.249,00	2.000,00	.	2.080,00	1.990,00	1.340,00	2.032,00	1.860,00
Tabaco Virginia [1]	-	-	-	-	-	-	1.253,00	

(1) Este cultivo se realiza en forma Comercial a partir de la campaña 1996/97.

FUENTE: Dirección de Estadística y Censos. Dpto. Estadísticas Económicas

en base a información de Dirección de Agricultura.

PROVINCIA DE CATAMARCA

CUADRO 4.1.2.18.
PRECIOS PROMEDIO NIVEL PRODUCTOR DE ALGODON. PROVINCIA DE CATAMARCA
AÑOS 1991/1997.

CULTIVO	1991	1992	1993	1994	1995	1996	1997
Pesos por Tonelada							
Algodón	300	330	330	400	450	380	470

FUENTE: Dirección de Estadística y Censos. Dpto. Estadísticas Económicas

Relevamiento del Sector Primario.

PROVINCIA DE CATAMARCA

CUADRO 4.1.2.19.
PRECIOS PROMEDIO NIVEL PRODUCTOR DE AROMATICAS, SEGUN ESPECIE.
PROVINCIA DE CATAMARCA. AÑOS 1991/1997.

CULTIVO	1991	1992	1993	1994	1995	1996	1997
Pesos por Toneladas							
Anís	2.900	2.750	1.820	1.930	1.800	.	2.000
Comino	2.700	2.750	850	2.300	1.500	.	1.750
Pimiento p/ Pimentón	1.200	1.400	1.750	1.600	1.500	.	2.250

FUENTE: Dirección de Estadística y Censos. Dpto. Estadísticas Económicas

en base a información de Dirección de Extensión Rural.

PROVINCIA DE CATAMARCA.

CUADRO 4.1.2.20.
PRECIOS PROMEDIO NIVEL PRODUCTOR DE PAPA SEMILLA.
PROVINCIA DE CATAMARCA. AÑOS 1991/1998.

CULTIVOS	1991	1992	1993	1994	1995	1996	1997	1998
Pesos por Tonelada								
Papa Semilla	280	440	240	140	.	...	1.000	300

FUENTE: Dirección de Estadística y Censos. Dpto. Estadísticas Económicas
en base a información de Dirección de Agricultura.

4.1.3.0. Ganaderia

PROVINCIA DE CATAMARCA

CUADRO 4.1.3.1.
EXISTENCIAS GANADERAS Y VARIACION PORCENTUAL, SEGUN TIPO DE GANADO.
PROVINCIA DE CATAMARCA. AL 30 DE JUNIO, AÑOS 1993/1997.

TIPO DE GANADO	AL 30 DE JUNIO DE					VARIACION			
	1993	1994	1995	1996	1997	1994 / 1993	1995 / 1994	1996 / 1995	1997 / 1996
	Cabezas					%			
Bovino	205.460	193.554	190.210	202.500	194.600	(5,8)	(1,7)	6,5	(3,9)
Ovino	94.560	83.519	76.149	68.200	74.700	(11,7)	(8,8)	(10,4)	9,5
Caprino	155.659	164.246	176.895	166.700	161.100	5,5	7,7	(5,8)	(3,4)

FUENTE: Dirección de Estadística y Censos. Dpto. Estadísticas Económicas
en base a información de INDEC, Encuesta Nacional Agropecuaria (ENA).

EXISTENCIAS GANADERAS POR TIPO

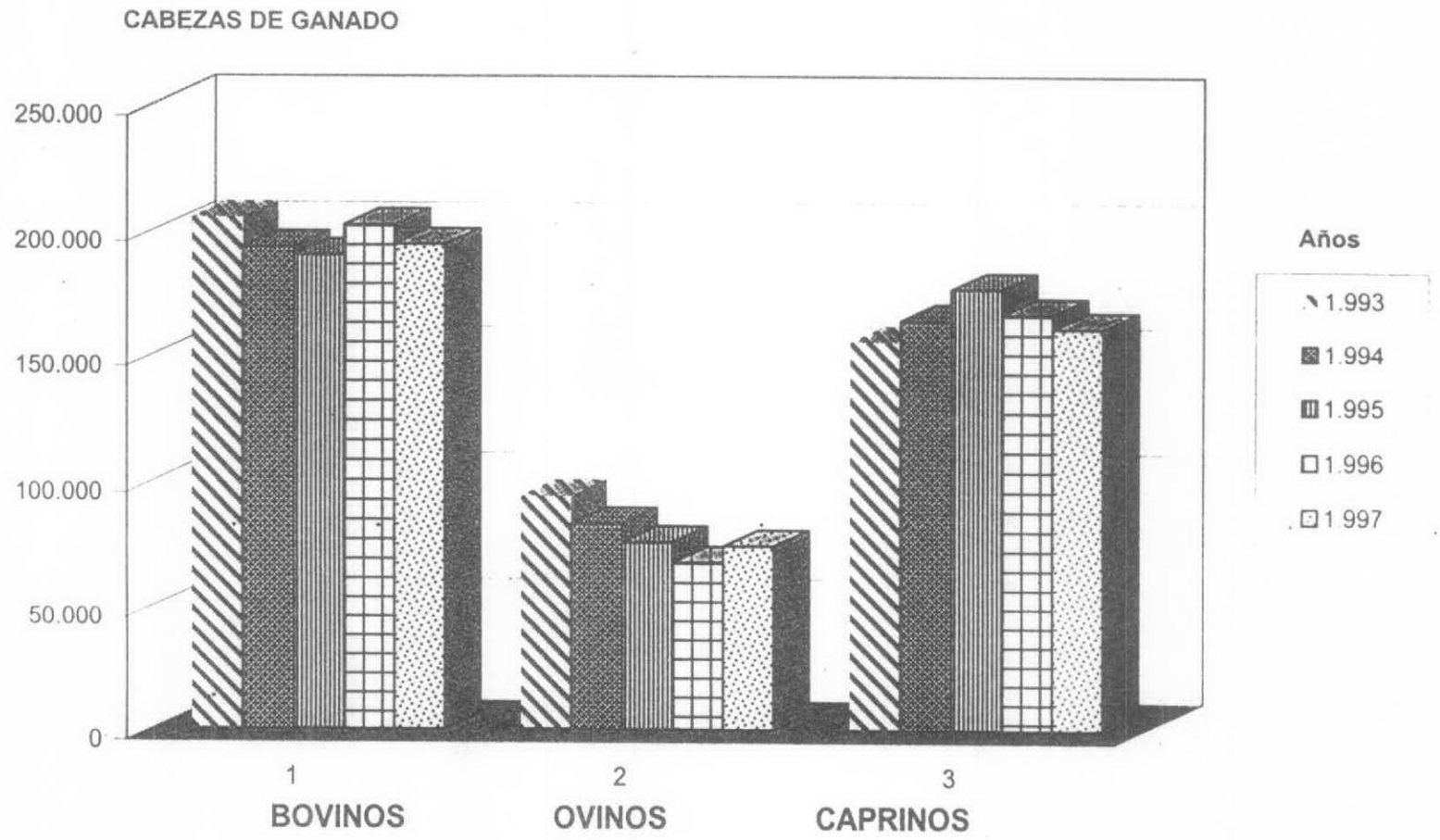

Fuente: Cuadro 4.1.3.1.

PROVINCIA DE CATAMARCA

CUADRO 4.1.3.2.
BOVINOS, EXISTENCIAS, SEGUN COMPOSICION DEL RODEO.
PROVINCIA DE CATAMARCA. AL 30 DE JUNIO, AÑOS 1993/1997.

COMPOSICION DEL RODEO	AL 30 DE JUNIO DE				
CATEGORIAS	1993	1994	1995	1996	1997
			Cabezas		
Total General	**205.460**	**193.554**	**190.210**	**202.500**	**194.600**
Terneras / ros	47.091	31.034	41.512	41.400	47.900
Vaq. 1-2 años	17.262	10.267	14.004	19.500	17.000
Vaq. > 2 años	16.010	12.717	18.541	18.100	15.900
Vacas	90.593	61.597	84.923	87.100	82.800
Novillitos 1-2 años	9.750	5.841	9.770	9.500	8.700
Novillos > 2 años	7.241	5.540	8.664	7.500	7.400
Toros/itos	7.755	5.742	11.814	10.700	10.400
Bueyes y Torunos	227	182	341	600	900
S / Discriminar	9.531	60.634	641	8.100	3.600

FUENTE: Dirección de Estadística y Censos. Dpto. Estadísticas Económicas
en base a información de INDEC, Encuesta Nacional Agropecuaria (ENA).

PROVINCIA DE CATAMARCA

CUADRO 4.1.3.3.
OVINOS, EXISTENCIAS, SEGUN COMPOSICION DE LA MAJADA.
PROVINCIA DE CATAMARCA. AL 30 DE JUNIO, AÑOS 1993/1997.

COMPOSICION DE LA MAJADA	AL 30 DE JUNIO DE				
CATEGORIAS	1993	1994	1995	1996	1997
			Cabezas		
Total General	**94.560**	**83.519**	**76.149**	**68.200**	**74.700**
Corderos	15.329	7.736	13.374	10.500	19.900
Borregas	2.281	2.968	8.805	8.100	8.100
Borregos	721	1.799	6.073	5.100	4.900
Ovejas	29.915	18.311	38.516	37.000	35.400
Capones	1.139	328	2.656	1.400	2.000
Carneros y Carneritos	2.224	1.032	3.317	3.700	2.800
S / Discriminar	42.951	51.345	3.408	2.400	1.600

FUENTE: Dirección de Estadística y Censos. Dpto. Estadísticas Económicas

en base a información de INDEC, Encuesta Nacional Agropecuaria (ENA).

PROVINCIA DE CATAMARCA

CUADRO 4.1.3.4.
CAPRINOS, EXISTENCIAS, SEGUN COMPOSICION DEL HATO. PROVINCIA DE CATAMARCA
AL 30 DE JUNIO, AÑOS 1993/1997.

COMPOSICION DEL RODEO	EXISTENCIAS AL 30 DE JUNIO DE				
CATEGORIAS	1993	1994	1995	1996	1997
		Cabezas			
TOTAL	**155.659**	**164.246**	**176.895**	**166.700**	**161.100**
Cabritos/itas	29.696	16.092	39.587	46.600	51.700
Cabrillas	17.518	9.155	25.757	19.200	20.800
Cabras	66.856	33.126	86.136	84.700	78.100
Capones y Castrones	2.180	553	4.026	3.400	3.400
Machos Cabríos	5.122	2.334	12.759	6.800	5.900
S/Discriminar	34.287	102.986	8.630	6.000	1.200

FUENTE: Dirección de Estadística y Censos. Dpto. Estadísticas Económicas

en base a información de INDEC, Encuesta Nacional Agropecuaria(ENA).

PROVINCIA DE CATAMARCA

CUADRO 4.1.3.5.
FAENAMIENTO DE GANADO POR TIPO. PROVINCIA DE CATAMARCA.
AÑOS 1983/1998.

AÑO	TOTAL		BOVINOS		CAPRINOS		OVINOS		PORCINOS	
	Cabezas	Kgs.	Cabezas	Kgs.	Cabezas	Kgs.	Cabezas	Kgs.	Cabezas	Kgs.
1983	21.628	3.589.905	19.253	3.562.393	2.330	26.868	45	644		
1984	14.268	2.128.066	12.708	2.100.645	1.137	9.231	282	6.377	141	11.813
1985	42.311	7.070.317	39.833	7.012.496	1.215	8.834	461	9.201	802	39.786
1986	23.283	35.595.777	21.557	35.555.363	869	13.622	542	9.204	315	17.588
1987	36.743	6.581.115	35.995	6.560.387	239	2.652	200	1.887	309	16.189
1988	32.761	7.841.891	31.433	7.818.538	972	4.828	137	2.230	219	16.295
1989	36.582	7.205.087	35.058	7.172.136	536	6.366	876	18.913	112	7.672
1990	40.699	8.260.559	39.254	8.236.727	1.013	13.045	364	5.755	68	5.032
1991	46.225	9.269.750	44.677	9.244.936	971	10.720	488	8.409	89	5.685
1992	42.960	8.392.801	41.994	8.372.995	786	10.270	97	1.389	83	8.147
1993	50.618	10.424.559	49.538	10.399.522	601	7.503	239	3.869	240	13.665
1994	48.187	9.835.840	47.122	9.806.194	501	6.035	179	2.968	385	20.643
1995	39.615	7.566.161	39.066	7.546.706	335	4.104	52	1.166	162	14.185
1996	40.747	7.487.703	40.162	7.469.845	381	4.956	34	514	170	12.388
1997	...	...	...	...	...	...	...	...	...	...
1998	18.633	5.417.644	18.366	5.408.910	190	321	70	8.283	7	130

NOTA: Para el año 1998 la información consignada corresponde a los Municipios que llevan registros.

FUENTE: Dirección de Estadística y Censos. Dpto. Estadísticas Económicas en base a información de Registro del Sacrificio en Mataderos Municipales y Particulares.

CUADRO 4.1.3.6.
RESUMEN FAENAMIENTO DE GANADO POR TIPO, SEGÚN DEPARTAMENTO Y MUNICIPIO.
PROVINCIA DE CATAMARCA. AÑO 1998.

MUNICIPIO	TOTAL		BOVINOS		CAPRINOS		PORCINOS		OVINOS	
	Cab.	Kgs.	Cab.	Kgs.	Cab.	Kgs.	Cab.	Kgs.	Cab.	Kgs.
TOTAL PROVINCIA	**18.633**	**5.417.644**	**18.366**	**5.408.910**	**190**	**321**	**70**	**8.283**	**7**	**130**
Ambato	**1.046**	**304.680**	**1.046**	**304.680**	-	-	-	-	-	-
Las Juntas	24	-	24	-	-	-	-	-	-	-
La Puerta	...	...	...	...	...	...	...	...	...	...
Los Varela	1.022	304.680	1.022	304.680	-	-	-	-	-	-
Andalgalá	**918**	**337.501**	**918**	**337.501**	-	-	-	-	-	-
Andalgalá	918	337.501	918	337.501	-	-	-	-	-	-
Aconquija	...	...	...	...	...	...	...	...	...	...
Belén	**1.656**	**284.967**	**1.389**	**276.233**	**190**	**321**	**70**	**8.283**	**7**	**130**
Hualfín	421	5.744	246	5.674	175	70	-	-	-	-
Londres	410	-	410	-	-	-	-	-	-	-
Belén	825	279.223	733	270.559	15	251	70	8.283	7	130
Capayán	**541**	**52.067**	**541**	**52.067**	-	-	-	-	-	-
Capayán	395	-	395	-	-	-	-	-	-	-
Huillapima	146	52.067	146	52.067	-	-	-	-	-	-
Capital	**4.867**	**2.112.605**	**4.867**	**2.112.605**	-	-	-	-	-	-
Capital	4.867	2.112.605	4.867	2.112.605	-	-	-	-	-	-
El Alto	**538**	**70.810**	**538**	**70.810**	-	-	-	-	-	-
El Alto	444	50.060	444	50.060	-	-	-	-	-	-
Tapso	94	20.750	94	20.750	-	-	-	-	-	-
Fray M. Esquiú	**633**	-	**633**	-	-	-	-	-	-	-
Fray M. Esquiú	633	-	633	-	-	-	-	-	-	-
La Paz	**3.123**	**1.170.959**	**3.123**	**1.170.959**	-	-	-	-	-	-
Icaño	2.113	864.669	2.113	864.669	-	-	-	-	-	-
Recreo	1.010	306.290	1.010	306.290	-	-	-	-	-	-
Paclín	**214**	**25.741**	**214**	**25.741**	-	-	-	-	-	-
Paclín	214	25.741	214	25.741	-	-	-	-	-	-
Pomán	**1.466**	**232.302**	**1.466**	**232.302**	-	-	-	-	-	-
Pomán	431	79.042	431	79.042	-	-	-	-	-	-
Saujil	1.035	153.260	1.035	153.260	-	-	-	-	-	-
Santa María	**2.202**	**440.400**	**2.202**	**440.400**	-	-	-	-	-	-
Santa María	2.202	440.400	2.202	440.400	-	-	-	-	-	-
San José	...	...	...	...	...	...	...	...	...	...
Santa Rosa	...	...	...	...	...	...	...	...	...	...
Santa Rosa	...	...	...	...	...	...	...	...	...	...
Tinogasta	**1.429**	**385.612**	**1.429**	**385.612**	-	-	-	-	-	-
Fiambalá	962	208.985	962	208.985	-	-	-	-	-	-
Tinogasta	467	176.627	467	176.627	-	-	-	-	-	-
Valle Viejo	...	...	...	...	...	...	...	...	...	...
Valle Viejo	...	...	...	...	...	...	...	...	...	...

NOTA: La información consignada corresponde a los Municipios que llevan registros.

FUENTE: Dirección de Estadística y Censos. Dpto. Estadísticas Económicas en base a información de Registro del Sacrificio en Mataderos Municipales y Particulares.

PROVINCIA DE CATAMARCA

CUADRO 4.1.3.7.
FAENAMIENTO DE GANADO BOVINO POR CATEGORIA, SEGÚN DEPARTAMENTO Y MUNICIPIO.
PROVINCIA DE CATAMARCA. AÑO 1998.

MUNICIPIO	TOTAL		NOVILLOS		NOVILLITOS		VACAS		VAQUILLONAS		TERNEROS		TERNERAS		TOROS Y TORUNOS	
	Cab.	Kgs.	Cab.	Kgs.	Cab.	Kgs.	Cab.	Kgs.	Cab.	Kgs.	Cab.	Kgs.	Cab.	Kgs.	Cab.	Kgs.
TOTAL PROVINCIA	**18.366**	**5.408.910**	**11.010**	**3.472.849**	**298**	**77.401**	**5.036**	**1.547.439**	**618**	**52.857**	**1.095**	**153.236**	**116**	**14.995**	**193**	**90.133**
Ambato	**1.046**	**304.680**	**324**	**116.640**	**108**	**38.880**	**250**	**62.400**	**72**	**18.720**	**184**	**32.400**	**48**	**8.640**	**60**	**27.000**
Las Juntas	24	-	-	-	-	-	10	-	-	-	4	-	-	-	10	-
La Puerta	...	...	...	...	...	...	...	...	...	...	...	...	...	...	...	...
Los Varela	1.022	304.680	324	116.640	108	38.880	240	62.400	72	18.720	180	32.400	48	8.640	50	27.000
Andalgalá	**918**	**337.501**	**513**	**218.020**	**34**	**1.428**	**228**	**72.095**	**8**	**1.630**	**78**	**16.770**	-	-	**57**	**27.558**
Andalgalá	918	337.501	513	218.020	34	1.428	228	72.095	8	1.630	78	16.770	-	-	57	27.558
Aconquija	...	...	...	...	...	...	...	...	...	...	...	...	...	...	...	...
Belén	**1.389**	**276.233**	**768**	**148.684**	**52**	**14.312**	**365**	**77.797**	**3**	**840**	**139**	**5.945**	-	-	**62**	**28.655**
Huaillín	246	5.674	107	2.180	18	610	57	1.439	-	-	64	1.445	-	-	-	-
Londres	410	-	257	-	-	-	96	-	-	-	57	-	-	-	-	-
Belén	733	270.559	404	146.504	34	13.702	212	76.358	3	840	18	4.500	-	-	62	28.655
Capayán	**541**	**52.067**	**305**	**17.239**	-	-	**225**	**31.520**	**7**	**2.348**	**3**	**660**	-	-	**1**	**300**
Capayán	395	-	266	-	-	-	129	-	-	0	0	0	-	-	-	-
Huillapima	146	52.067	39	17.239	-	-	96	31.520	7	2.348	3	660	-	-	1	300
Capital	**4.867**	**2.112.605**	**3.557**	**1.623.240**	-	-	**1.310**	**489.365**	-	-	-	-	-	-	-	-
Capital	4.867	2.112.605	3.557	1.623.240	-	-	1.310	489.365	-	-	-	-	-	-	-	-
El Alto	**538**	**70.810**	**71**	**20.850**	**43**	**11.405**	**66**	**18.550**	**268**	**6.585**	**83**	**12.200**	**5**	**420**	**2**	**800**
El Alto	444	50.060	53	15.530	41	10.705	44	11.550	268	6.585	31	4.470	5	420	2	800
Tapso	94	20.750	18	5.320	2	700	22	7.000	-	-	52	7.730	-	-	-	-
Fray M. Esquiú	**633**	-	**297**	-	-	-	**277**	-	**59**	-	-	-	-	-	-	-
Fray M. Esquiú	633	-	297	-	-	-	277	-	59	-	-	-	-	-	-	-
La Paz	**3.123**	**1.170.959**	**914**	**378.322**	-	-	**1.954**	**742.503**	**19**	**5.064**	**225**	**39.250**	-	-	**11**	**5.820**
Icaño	1.010	306.290	471	176.300	-	-	378	105.840	-	-	161	24.150	-	-	-	-
Recreo	2.113	864.669	443	202.022	-	-	1.576	636.663	19	5.064	64	15.100	-	-	11	5.820
Paclín	**214**	**25.741**	**56**	**9.510**	-	-	**33**	**4.975**	-	-	**62**	**5.321**	**63**	**5.935**	-	-
Paclín	214	25.741	56	9.510	-	-	33	4.975	-	-	62	5.321	63	5.935	-	-
Pomán	**1.466**	**232.302**	**630**	**125.603**	**61**	**11.376**	**272**	**36.963**	**182**	**17.670**	**321**	**40.690**	-	-	-	-
Pomán	431	79.042	288	57.203	61	11.376	80	10.293	-	-	2	170	-	-	-	-
Saujil	1.035	153.260	342	68.400	-	-	192	26.670	182	17.670	319	40.520	-	-	-	-
Santa María	**2.202**	**440.400**	**2.202**	**440.400**	-	-	-	-	-	-	-	-	-	-	-	-
San José	...	...	...	...	...	...	...	...	...	...	...	...	...	...	...	...
Santa María	2.202	440.400	2.202	440.400	-	-	-	-	-	-	-	-	-	-	-	-
Santa Rosa	...	...	...	...	...	...	...	...	...	...	...	...	...	...	...	...
Santa Rosa	...	...	...	...	...	...	...	...	...	...	...	...	...	...	...	...
Tinogasta	**1.429**	**385.612**	**1.373**	**374.341**	-	-	**56**	**11.271**	-	-	-	-	-	-	-	-
Fiambalá	467	176.627	467	176.627	-	-	-	-	-	-	-	-	-	-	-	-
Tinogasta	962	208.985	906	197.714	-	-	56	11.271	-	-	-	-	-	-	-	-
Valle Viejo	...	...	...	...	...	...	...	...	...	...	...	...	...	...	...	...
Valle Viejo	...	...	...	...	...	...	...	...	...	...	...	...	...	...	...	...

NOTA: La información consignada corresponde a los Municipios que llevan registros.

FUENTE: **Dirección de Estadística y Censos. Dpto. Estadísticas Económicas** en base a información de
Registro del Sacrificio en Mataderos Municipales - Partido Jaeg

CUADRO 4.1.3.8.
FAENAMIENTO DE GANADO OVINO POR CATEGORIA, SEGUN DEPARTAMENTO Y MUNICIPIO.
PROVINCIA DE CATAMARCA. AÑO 1998.

MUNICIPIO	TOTAL		CAPONES		CARNEROS		OVEJAS		BORREGOS		CORDEROS	
	Cab	Kgs.	Cab.	Kgs.	Cab.	Kgs.	Cab.	Kgs.	Cab.	Kgs.	Cab.	Kgs.
TOTAL PROVINCIA	7	130	-	-	-	-	-	-	-	-	7	130
Ambato	-	-	-	-	-	-	-	-	-	-	-	-
La Puerta	...	...	...	...	...	...	...	...	...	...	...	...
Las Juntas	-	-	-	-	-	-	-	-	-	-	-	-
Los Varela	-	-	-	-	-	-	-	-	-	-	-	-
Andalgalá	-	-	-	-	-	-	-	-	-	-	-	-
Andalgalá	-	-	-	-	-	-	-	-	-	-	-	-
Acoquija	...	...	...	...	...	...	...	...	...	...	...	...
Belén	7	130	-	-	-	-	-	-	-	-	-	-
Hualfín	-	-	-	-	-	-	-	-	-	-	-	-
Londres	-	-	-	-	-	-	-	-	-	-	-	-
Belén	7	130	-	-	-	-	-	-	-	-	7	130
Capital	-	-	-	-	-	-	-	-	-	-	-	-
Capital	-	-	-	-	-	-	-	-	-	-	-	-
Capayán	-	-	-	-	-	-	-	-	-	-	-	-
Capayán	-	-	-	-	-	-	-	-	-	-	-	-
Huillapima	-	-	-	-	-	-	-	-	-	-	-	-
El Alto	-	-	-	-	-	-	-	-	-	-	-	-
El Alto	-	-	-	-	-	-	-	-	-	-	-	-
Tapso	-	-	-	-	-	-	-	-	-	-	-	-
Fray M. Esquiú	-	-	-	-	-	-	-	-	-	-	-	-
Fray M. Esquiú	-	-	-	-	-	-	-	-	-	-	-	-
La Paz	-	-	-	-	-	-	-	-	-	-	-	-
Recreo	-	-	-	-	-	-	-	-	-	-	-	-
Icaño	-	-	-	-	-	-	-	-	-	-	-	-
Paclín	-	-	-	-	-	-	-	-	-	-	-	-
Paclín	-	-	-	-	-	-	-	-	-	-	-	-
Pomán	-	-	-	-	-	-	-	-	-	-	-	-
Pomán	-	-	-	-	-	-	-	-	-	-	-	-
Saujil	-	-	-	-	-	-	-	-	-	-	-	-
Santa María	-	-	-	-	-	-	-	-	-	-	-	-
Santa María	-	-	-	-	-	-	-	-	-	-	-	-
San José	...	...	...	...	...	...	...	...	...	...	...	...
Santa Rosa	...	...	...	...	...	...	...	...	...	...	...	...
Santa Rosa	...	...	...	...	...	...	...	...	...	...	...	...
Tinogasta	-	-	-	-	-	-	-	-	-	-	-	-
Tinogasta	-	-	-	-	-	-	-	-	-	-	-	-
Fiambalá	-	-	-	-	-	-	-	-	-	-	-	-
Valle Viejo	...	...	...	...	...	...	...	...	...	...	...	...
Valle Viejo	...	...	...	...	...	...	...	...	...	...	...	...

NOTA: La información consignada corresponde a los Municipios que llevan registros.

FUENTE: Dirección de Estadística y Censos. Dpto. Estadísticas Económicas en base a información de Registro del Sacrificio en Mataderos Municipales y Particulares.

CUADRO 4.1.3.9.
FAENAMIENTO DE GANADO CAPRINO, SEGUN DEPARTAMENTO Y MUNICIPIO.
PROVINCIA DE CATAMARCA. AÑO 1998.

MUNICIPIO	TOTAL		CAPRINOS	
	Cab.	Kgs.	Cab.	Kgs.
TOTAL PROVINCIA	190	321	190	321
Ambato	-	-	-	-
La Puerta	...	...	...	...
Las Juntas	-	-	-	-
Los Varela	-	-	-	-
Andalgalá	-	-	-	-
Andalgalá	-	-	-	-
Aconquija	...	...	...	...
Belén	190	321	190	321
Hualfín	175	70	175	70
Londres	-	-	-	-
Belén	15	251	15	251
Capital	-	-	-	-
Capital	-	-	-	-
Capayán	-	-	-	-
Capayán	-	-	-	-
Huillapima	-	-	-	-
El Alto	-	-	-	-
El Alto	-	-	-	-
Tapso	-	-	-	-
Fray M. Esquiú	-	-	-	-
Fray M. Esquiú	-	-	-	-
La Paz	-	-	-	-
Recreo	-	-	-	-
Icaño	-	-	-	-
Paclín	-	-	-	-
Paclín	-	-	-	-
Pomán	-	-	-	-
Pomán	-	-	-	-
Saujil	-	-	-	-
Santa María	-	-	-	-
Santa María	-	-	-	-
San José	...	...	...	...
Santa Rosa	...	...	...	...
Santa Rosa	...	...	...	...
Tinogasta	-	-	-	-
Tinogasta	-	-	-	-
Fiambalá	-	-	-	-
Valle Viejo	...	...	...	...
Valle Viejo	...	...	...	...

NOTA: La información consignada corresponde a los Municipios que llevan registros.

FUENTE: Dirección de Estadística y Censos. Dpto. Estadísticas Económicas en base a información de Registro del Sacrificio en Mataderos Municipales y Particulares.

PROVINCIA DE CATAMARCA

CUADRO 4.1.3.10.
FAENAMIENTO DE GANADO PORCINO POR CATEGORIA, SEGUN DEPARTAMENTO Y MUNICIPIO.
PROVINCIA DE CATAMARCA. AÑO1998.

MUNICIPIO	TOTAL		CERDOS		CAPONES		CACHORROS Y LECHONES	
	Cab.	Kgs.	Cab.	Kgs.	Cab.	Kgs.	Cab.	Kgs.
TOTAL PROVINCIA	**70**	**8.283**	**70**	**8.283**	**0**	**0**	**0**	**0**
Ambato	-	-	-	-	-	-	-	-
La Puerta	...	...	...	...	...	...	...	...
Las Juntas	-	-	-	-	-	-	-	-
Los Varela	-	-	-	-	-	-	-	-
Andalgalá	-	-	-	-	-	-	-	-
Andalgalá	-	-	-	-	-	-	-	-
Aconquija	...	...	...	...	...	...	...	...
Belén	**70**	**8.283**	**70**	**8.283**	-	-	-	-
Hualfín	-	-	-	-	-	-	-	-
Londres	-	-	-	-	-	-	-	-
Belén	70	8.283	70	8.283	-	-	-	-
Capital	-	-	-	-	-	-	-	-
Capital	-	-	-	-	-	-	-	-
Capayán	-	-	-	-	-	-	-	-
Capayán	-	-	-	-	-	-	-	-
Huillapima	-	-	-	-	-	-	-	-
El Alto	-	-	-	-	-	-	-	-
El Alto	-	-	-	-	-	-	-	-
Tapso	-	-	-	-	-	-	-	-
Fray M. Esquiú	-	-	-	-	-	-	-	-
Fray M. Esquiú	-	-	-	-	-	-	-	-
La Paz	-	-	-	-	-	-	-	-
Recreo	-	-	-	-	-	-	-	-
Icaño	-	-	-	-	-	-	-	-
Paclín	-	-	-	-	-	-	-	-
Paclín	-	-	-	-	-	-	-	-
Pomán	-	-	-	-	-	-	-	-
Pomán	-	-	-	-	-	-	-	-
Saujil	-	-	-	-	-	-	-	-
Santa María	-	-	-	-	-	-	-	-
Santa María	-	-	-	-	-	-	-	-
San José	...	...	...	...	...	...	...	...
Santa Rosa	...	...	...	...	...	...	...	...
Santa Rosa	...	...	...	...	...	...	...	...
Tinogasta	-	-	-	-	-	-	-	-
Tinogasta	-	-	-	-	-	-	-	-
Fiambalá	-	-	-	-	-	-	-	-
Valle Viejo	...	...	...	...	...	...	...	...
Valle Viejo	...	...	...	...	...	...	...	...

NOTA: La información consignada corresponde a los Municipios que llevan registros.

FUENTE: **Dirección de Estadística y Censos, Dpto. Estadísticas Económicas** en base a información de Registro del Sacrificio en Mataderos Municipales y Particulares.

PROVINCIA DE CATAMARCA

CUADRO 4.1.3.11.
PRODUCCION DE LECHE. PROVINCIA DE CATAMARCA. AÑOS 1990/1997.

PRODUCTO	1990	1991	1992	1993	1994	1995	1996	1997
			En miles de Litros					
Leche	4.374,73	3.774,93	4.860,00	6.610,60	7.457,17	8.061,60	7.632,68	5.576,37

FUENTE: Dirección de Estadística y Censos. Dpto. Estadísticas Económicas. Relevamiento del Sector Primario.

CUADRO 4.1.3.12.
PRECIOS PROMEDIO DE LECHE A NIVEL PRODUCTOR.
PROVINCIA DE CATAMARCA. AÑOS 1990/1997.

PRODUCTO	1990	1991	1992	1993	1994	1995	1996	1997
			En Pesos por Litro					
Leche	0,07	0,20	0,37	0,25	0,22	0,26	0,27	0,27

FUENTE: Dirección de Estadística y Censos. Dpto. Estadísticas Económicas. Relevamiento Sector Primario.

PROVINCIA DE CATAMARCA

CUADRO 4.1.3.13.
PRODUCCION, STOCK INICIAL Y VENTAS DE CUEROS CAPRINOS.
PROVINCIA DE CATAMARCA. AÑOS 1995/1997.

AÑO	PRODUCCION	STOCK INICIAL	VENTAS
		Unidades	
1995	20.369	-	19.941
1996	9.781	259	9.351
1997	11.490	1.188	6.703

FUENTE: Dirección de Estadística y Censos. Dpto. Estadísticas Económicas
en base a información de INDEC, Encuesta Nacional Agropecuaria.

CUADRO 4.1.3.14.
PRECIOS PROMEDIO A NIVEL PRODUCTOR DE CUEROS CAPRINOS.
PROVINCIA DE CATAMARCA. AÑOS 1995/1997.

PRODUCTO	1995	1996	1997
		En Pesos por Unidad	
Cueros Caprinos	2,06	1,38	0,90

FUENTE: Dirección de Estadística y Censos. Dpto. Estadísticas Económicas
en base a información de INDEC, Encuesta Nacional Agropecuaria.

4.1.4.0. Silvicultura

PROVINCIA DE CATAMARCA

CUADRO 4.1.4.1.
EXTRACCION FORESTAL, SEGUN TIPO DE PRODUCTO. PROVINCIA DE CATAMARCA
AÑOS 1991/1998.

PRODUCTO	1991	1992	1993	1994	1995	1996	1997	1998
				Toneladas				
Rollizos	160,5	999,5	708,0	791,6	791,6	884,0	858,0	907,00
Rodrigones	129,0	3.126,0	3.026,0	1.319,0	630,0	2.019,0	1.076,0	1.355,00
Postes	6,0	573,0	79,0	159,0	130,0	251,0	100,5	232,00
Leña	4.952,8	7.930,0	6.105,0	8.327,5	7.574,0	9.166,0	10.286,0	8.338,00
Carbón	6.477,0	13.385,0	6.697,0	9.161,6	16.462,0	12.823,0	15.370,2	15.195,70
Varillas	-	-	-	5,0	-	-	-	-
Estacones	-	40,0	-	-	-	-	-	-

NOTA: Las cifras indicadas corresponden exclusivamente a la extracción de los Productos de Bosques Privados.

FUENTE: Dirección de Estadística y Censos. Dpto. Estadísticas Económicas en base a información Dirección de Agricultura, Subsecretaria de Recursos Naturales (desde Segundo Semestre de 1997).

PROVINCIA DE CATAMARCA

CAUADRO 4.1.4.2.
PRECIOS PROMEDIO DE PRODUCTOS FORESTALES, SEGUN TIPO DE PRODUCTO.
PROVINCIA DE CATAMARCA. AÑOS 1991/1998.

PRODUCTO	UNIDAD DE MEDIDA	1991	1992	1993	1994	1995	1996	1997	1998
Rollizos	Unidad	-	-	-	3,87	.	.	.	
	Tonelada	77,35 e	45,00 e	45,00 e	-	-	42,50	.	
Rodrigones	Unidad	0,85	0,85	0,85	0,81	1,00	2,50	1,00	
Postes Algarrobo	Unidad	1,80	1,00	1,00	1,80	.	5,00	4,00	3,00
Postes Quebracho Colorado	Unidad	-	9,00	9,00	9,40	10,00	10,00	10,00	11,00
Leña	Tonelada	13,00	37,00	37,00	28,70	35,00	35,00 e	35,00	
Carbón	Tonelada	110,00	110,00	110,00	85,00	100,00	100,00	100,00	125,00
Varillas	Unidad	-	-	-	0,50	-	-	-	-

FUENTE: Dirección de Estadística y Censos. Dpto. Estadísticas Económicas. Relevamiento Sector Primario, Dirección de Agricultura, Subsecretaria de Recursos Naturales (1998).

PROVINCIA DE CATAMARCA

CUADRO 4.1.4.3.
EXTRACCION FORESTAL POR TIPO DE PRODUCTO Y ESPECIE, SEGÚN DEPARTAMENTO.
PROVINCIA DE CATAMARCA. AÑO 1998.

DEPARTAMENTO	ESPECIE	PRODUCTO				
		ROLLIZOS	RODRIGONES [1]	POSTES	LEÑA	CARBON
Toneladas						
TOTAL PROVINCIA		907,0	1.355,0	232,0	8.338,0	15.195,7
Capayán	Total	208,0	-	195,0	1.268,0	519,0
	Mezcla	-	-	-	1.268,0	519,0
	Algarrobo	208,0	-	195,0	-	-
El Alto	Total	-	-	-	-	3.115,0
	Mezcla	-	-	-	-	3.115,0
La Paz	Total	570,0	1.040,0	7,0	3.709,0	8 267,7
	Mezcla	-	-	-	3.709,0	8.267,7
	Algarrobo	570,0	-	7,0	-	-
Pomán	Total	33,0	-	26,0	158,0	284,0
	Mezcla	-	-	-	158,0	284,0
	Algarrobo	33,0	-	26,0	-	-
Santa Rosa	Total	96,0	315,0	4,0	2.863,0	3.000,0
	Mezcla	-	-	-	2.863,0	3.000,0
	Algarrobo	96,0	-	4,0	-	-
Valle Viejo	Total	-	-	-	340,0	10,0
	Mezcla	-	-	-	340,0	10,0

(1) Información de Total Producto por no contar con la desagregación por especie.

NOTA: Las cifras indicadas corresponden exclusivamente a la extracción de los Productos de Bosques Privados.

FUENTE: **Dirección de Estadística y Censos.Dpto. Estadísticas Económicas** en base a información de Subsecretaria de Recursos Naturales.

4.1.5.0. Mineria

CUADRO 4.1.5.1.
PRODUCCION DE PRINCIPALES MINERALES POR GRUPO. PROVINCIA DE CATAMARCA.
AÑOS 1990/1997.

AÑO	METALIFEROS		NO METALIFEROS		ROCAS DE APLICACION	
	ORO	PLATA	YESO	MICA	RODOCROSITA	CALIZA
	Toneladas					
1990	0,55	4,62	-	112,00	66,87	486,471
1991	0,60	4,80	7,000	46,70	20,20	781,671
1992	0,40	4,70	8,250	46,70	-	809,406
1993	0,60	6,80	8,000	25,00	58,40	789,442
1994	0,60	7,30	3,440	-	102,55	721,722
1995	0,53	6,46	...	1,20	69,15	494,934
1996	0,42	4,66	21,751	...	76,18	768,262
1997	0,31	3,32	53,490	...	54,26	1.064,65

FUENTE: Dirección de Estadística y Censos. Dpto. Estadísticas Económicas
en base a información de Dirección de Minería.

PROVINCIA DE CATAMARCA

CUADRO 4.1.5.2.
PUESTOS DE TRABAJO OCUPADOS,CONSUMO INTERMEDIO,VALOR AGREGADO
Y VALOR DE LA PRODUCCION EN EL SECTOR MINERO. PROVINCIA
DE CATAMARCA. AÑO 1993.

Jurisdicción	Unidades Censales		Puestos de Trabajo Ocupados			Consumo Intermedio				Valor Agregado Bruto				Valor de la Producción
			Promedio Mensual											
	Tipo	Cantidad	Asalariados	No Asalariados	Total	Costos de Materias Primas Materiales	Costos de Servicios Auxiliares[1]	Otros Consumos Intermedios	Total	Remuneración al Trabajo	Impuestos Amortizaciones e Intereses	Otros Componentes del VAB	Total	
	TOTAL PAIS	1.001	7.348	971	8.319	112.532	17.364	124.891	254.788	94.100	40.994	34.925	170.020	424.807
País	Productivas	776	6.815	741	7.556	112.532	17.364	117.083	246.980	87.376	38.162	34.925	160.463	407 443
	Auxiliares	225	533	230	763	.	.	7.808	7.808	6.724	2.832	.	9.557	17 364
Catamarca	Productivas	8	430	2	432	8.269	325	3.849	12.445	5.482	430	-362	5.551	17 996

(1) Consumo Intermedio imputado, equivalente a los costos de las Unidades Auxiliares.

FUENTE: Dirección de Estadística y Censos. Dpto. Estadísticas Económicas en base a información de INDEC (1996), Censo Nacional Económico 1994 "Resultados Definitivos. Tomo I".

PROVINCIA DE CATAMARCA

CUADRO 4.1.5.3.
VALOR DE LA PRODUCCION EN EL SECTOR MINERO. PROVINCIA DE CATAMARCA.
AÑO 1993.

Jurisdicción	Unidades Censales		Extracción	Beneficio	Servicios Auxiliares [1]	Trabajos para Terceros [2]	Producción de Bienes de capital para uso propio	Servicios Comerciales	Otros Servicios [3]	Valor de la Producción
	Tipo	Cantidad								
En millones de $										
	TOTAL PAIS	**1.001**	**181.259**	**199.126**	**17.364**	**44**	**14.559**	**711**	**11.742**	**424.807**
País	Productivas	776	181.259	199.126	.	44	14.559	711	11.742	407.443
	Auxiliares	225	.	.	17.364	.	.	.	.	17.364
Catamarca	Productivas	8	6.348	9.873	.	.	1.775	.	.	17.996

(1) Valor de Producción imputado, equivalente a la suma de costos de las Unidades Auxiliares.

(2) Incluye servicios de tratamiento de minerales y reparación de maquinaria de terceros.

(3) Incluye ingresos por trabajos de construcción y por servicios varios.

FUENTE: Dirección de Estadística y Censos. Dpto. Estadísticas Económicas en base a información de INDEC (1996), Censo Nacional Económico 1994 "Resultados Definitivos. Tomo I".

PROVINCIA DE CATAMARCA

CUADRO 4.1.5.4.
INVERSION BRUTA FIJA EN EL SECTOR MINERO. PROVINCIA DE CATAMARCA.
AÑO 1993.

Jurisdicción	Unidades Productivas	Incorporación Neta de bienes de Uso										Variación de Obras en Curso	Prospección Exploración Preparación y desarrollo	Total de Inversión Bruta Fija
		Inversión en Inmuebles					Inversión en Maquinarias, Equipo y Software							
		Producción Propia	Adquiridos Nuevos	Adquiridos Usados	Vendidos o Transferidos	Total	Producción Propia	Adquiridos Nuevos	Adquiridos Usados	Vendidos o Transferidos	Total			
País	776	1.751	18.356	226	539	19.795	1.127	12.870	4.502	3.209	15.291	-13.995	11.717	32.807
Catamarca	8	-	50	-	-	50	-	1.364	-	-	1.364	-	1.775	3.190

FUENTE: Dirección de Estadística y Censos. Dpto. Estadísticas Económicas
en base a información de INDEC (1996), Censo Nacional Económico 1994
"Resultados Definitivos. Tomo I".

PROVINCIA DE CATAMARCA

CUADRO 4.1.5.5.
UNIDADES CENSALES, PUESTOS DE TRABAJOS OCUPADOS Y PERSONAL DE AGENCIA

Jurisdicción	Unidades Censales		Puestos de Trabajo Ocupados									Personal de Agencias		
			TOTAL			Asalariados			No Asalariados					
	Tipo	Cantidad	Varones	Mujeres	Total	Varones	Mujeres	Total	Varones	Mujeres	Total	Varones	Mujeres	Total
	TOTAL PAIS	**1.096**	**8.574**	**497**	**9.071**	**7.600**	**362**	**7.962**	**974**	**135**	**1.109**	**92**	**3**	**95**
País	Productivas	834	7.897	303	8.200	7.144	218	7.362	753	85	838	81	-	81
	Auxiliares	262	677	194	871	456	144	600	221	50	271	11	3	14
Catamarca	Productivas	8	417	32	449	415	32	447	2	-	2	-	-	-

NOTA: Incluye las unidades censales cuya actividad se inició con anterioridad a 1994, como así también a los que iniciaron en ese año.

FUENTE: Dirección de Estadística y Censos. Dpto. Estadísticas Económicas en base a información de INDEC (1996), Censo Nacional Económico 1994 "Resultados Definitivos. Tomo I".

GLOSARIO MINERIA

CENSO NACIONAL ECONOMICO: Se llevó a cabo por medio de la implementación de tres operativos complementarios, Operativo Especial a Grandes Empresas, Operativo de Barrido Territorial y Operativo por Padrón.

OPERATIVO POR PADRON: Este operativo se ha llevado a cabo en los sectores de actividad para los cuales se dispuso de padrones exhaustivos de las empresas que lo constituyen y para los cuales se contó con la colaboración de los organismos fiscalizadores correspondientes. Dichos sectores de actividad fueron: Petróleo y Gas; otras Explotaciones Mineras e Intermediación Financiera.

UNIDADES CENSALES: La Unidad Censal del CNE'94 ha sido, en general, el **LOCAL**, definido como todo espacio físico aislado o separado de otros, que fue originariamente construido para desarrollar actividades económicas, o que, no habiendo sido construido con ese fin, fue utilizado para el desarrollo de actividades económicas durante el operativo censal.
En el caso particular de "Otras Explotaciones Mineras" LA UNIDAD CENSAL utilizada fue el **ESTABLECIMIENTO MINERO**, definido como el predio en el cuál, bajo una misma entidad propietaria, se realizan actividades de exploración, extracción, beneficio y/o elaboración primaria de minerales. En el caso de plantas de beneficio, fueron asignadas al sector minero si se encuentran en la misma localización que el yacimiento. Con relacion a las plantas de elaboración primaria de minerales, en ningún caso fueron consideradas como actividad minera, siendo asignadas al sector industria manufacturera.

PLANTAS DE BENEFICIO: Aquellas donde se realizan las siguientes actividades: selección manual, zarandeo, molienda, maritatas, cajón, medios densos, métodos electrostáticos, lixiviación, cianuración, espirales, trituración, jigs, molienda y clasificación, métodos gravitacionales, masas, métodos magnéticos, flotación, métodos térmicos y amalgamación.

PLANTAS DE ELABORACION PRIMARIA: Aquellas donde se realizan las siguientes actividades: aserradero, pulido, lustrado, fundición, refinación y calcinación.

PUESTOS DE TRABAJO OCUPADOS A JULIO DE 1994: Este concepto incluye al personal asalariado, propietarios, empleadores, socios de cooperativas y familiares no asalariados que trabajan para la unidad censal a julio de 1994. Se debe tener en cuenta que esta variable mide la cantidad de "ocupaciones" y no de "personas" ya que una misma persona puede tener más de una ocupación.

CRITERIOS DE VALUACION DE LOS INGRESOS Y LOS COSTOS:
Se consideraron como ingresos a los devengados durante el año 1993, hubiéranse o no cobrados en ese año, valorizados a puerta de salida de la unidad censal, excluido el IVA.
Se consideraron como costos a los devengados durante el año 1.993, hubiéranse o no pagado en ese año, valorizados al precio vigente al momento de la transacción, excluido el IVA.
Las transacciones dentro de la misma empresa fueron valorizadas sobre la base de precios similares a los correspondientes a las operaciones con terceros.

VALOR DE LA PRODUCCION DE LAS UNIDADES PRODUCTIVAS:
El valor de producción de las unidades productivas comprende los ingresos por ventas de bienes producidos (extraídos y/o beneficiados), la variación de existencias de productos terminados y en proceso, los ingresos por trabajos de máquila realizados sobre materias primas de terceros y la reparación de maquinarias y equipos que pertenecen a terceros, la producción de inmuebles, maquinaria y equipo para uso propio, los ingresos devengados por otras actividades tales como prestación de servicios, comisiones percibidas por venta de servicios de terceros, venta de electricidad, ingresos por trabajos de construcción y el margen bruto generado por actividades comerciales, en el año 1993.

CONSUMO INTERMEDIO DE LAS UNIDADES PRODUCTIVAS:

El consumo intermedio de las unidades productivas comprende el costo de materias primas o materiales consumidos para la producción de bienes y servicios, alquiler de inmuebles y otros costos tales como energía eléctrica,

gas y agua, correos y teléfono, combustibles y lubricantes, mantenimiento de edificios, equipos instalaciones, fletes, alquiler de maquinarias y equipos, honorarios profesionales y técnicos, servicios de computación, publicidad, vigilancia, limpieza, vi ticos, movilidad y seguros, útiles y materiales de oficina, licencias, franquicias y derechos, servicios industriales, agencias de personal temporario, entre otros, en el año 1993. Asimismo, comprende también los costos del funcionamiento de las unidades auxiliares que sirven a esas unidades productivas.

VALOR AGREGADO BRUTO DE LAS UNIDADES PRODUCTIVAS:
Es la diferencia entre el valor de la producción y el consumo intermedio. Comprende la remuneración al trabajo, impuestos (excepto el IVA), amortizaciones, intereses, diferencias de cambio y el excedente de explotación (antes del pago del impuesto a las ganancias).

INVERSION: La inversión bruta fija comprende la incorporación de inmuebles, instalaciones, maquinaria y equipos, así como los costos de exploración. Surge de considerar las adquisiciones de bienes de uso nuevos y usados, su producción por el local para uso propio, las transferencias o ventas de bienes de uso y el saldo contable correspondiente a su construcción y/ó producción en curso.
La inversión bruta interna es la suma de la inversión bruta fija más la variación de existencias de productos terminados, productos en proceso, materias primas y materiales y mercaderías compradas para revender.

FUENTE DEL GLOSARIO:
Censo Nacional Económico 1994-Tomo I- Resultados Definitivos. INDEC.

4.2.0.0.SECTOR SECUNDARIO

4.2.1.0. Industria

PROVINCIA DE CATAMARCA
TIPOS DE INDUSTRIAS SEGUN DEPARTAMENTO
AÑO 1.994

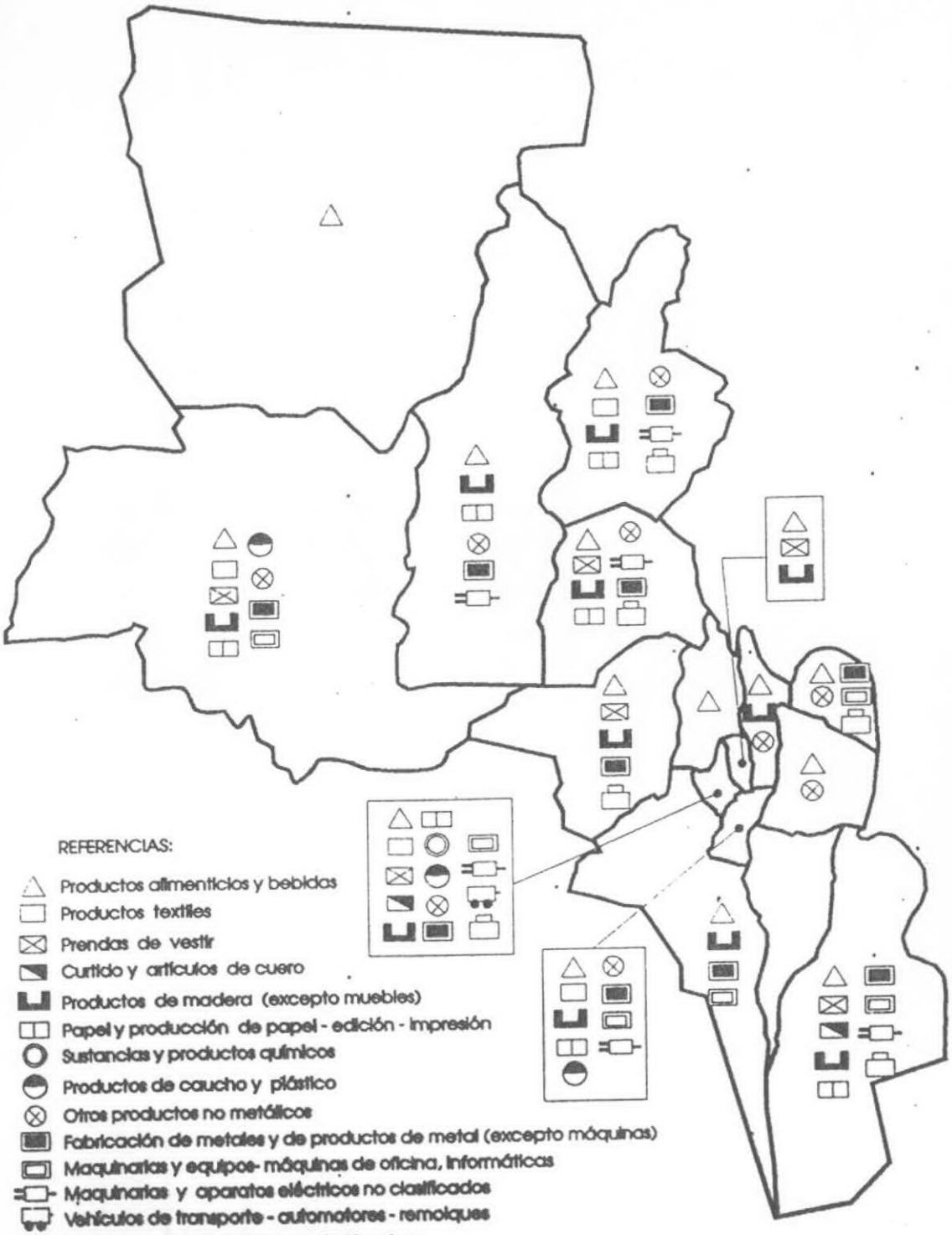

Fuente: DEC- Departamento Cartografía - En base a datos del CNE 94 - Resultados preliminares (DEC).

MAPA Nº 25

PROVINCIA DE CATAMARCA

CUADRO 4,2,1,1,
SECTOR INDUSTRIA MANUFACTURERA, LOCALES, PUESTOS DE TRABAJO OCUPADOS Y PERSONAL DE AGENCIA, SEGUN DEPARTAMENTO. PROVINCIA DE CATAMARCA. A JULIO DE 1994.

DEPARTAMENTO	CANTIDAD DE LOCALES	PUESTOS DE TRABAJO OCUPADOS									PERSONAL DE AGENCIA		
		TOTAL			ASALARIADOS			NO ASALARIADOS					
		Total	Varones	Mujeres	Total	Varones	Mujeres	Total	Varones	Mujeres	Total	Varones	Mujeres
TOTAL PROVINCIA	487	6.858	5.529	1.329	6.087	4.928	1.159	771	601	170	89	86	3
Ambato	2	s	s	s	s	s	s	s	s	s	s	s	s
Andalgalá	49	183	136	47	112	78	34	71	58	13	-	-	-
Belén	37	112	98	14	44	44	-	68	54	14	-	-	-
Capayán	7	46	29	17	34	18	16	12	11	1	-	-	-
Capital	194	3.660	3.172	488	3.377	2.957	420	283	215	68	7	5	2
El Alto	1	s	s	s	s	s	s	s	s	s	s	s	s
Fray M. Esquiú	6	65	41	24	59	35	24	6	6	-	-	-	-
La Paz	33	913	694	219	850	643	207	63	51	12	5	5	-
Paclín	3	s	s	s	s	s	s	s	s	s	s	s	s
Pomán	23	51	45	6	20	19	1	31	26	5	-	-	-
Santa María	51	185	161	24	83	79	4	102	82	20	3	3	-
Santa Rosa	9	12	10	2	3	3	-	9	7	2	-	-	-
Tinogasta	37	156	117	39	79	68	11	77	49	28	-	-	-
Valle Viejo	35	1.184	741	443	1.146	707	439	38	34	4	-	-	-

FUENTE: Dirección de Estadística y Censos. Dpto Estadísticas Económicas en base a información de INDEC, Censo Nacional Económico 1994.

PROVINCIA DE CATAMARCA

CUADRO 4,2,1,2,

SECTOR INDUSTRIA MANUFACTURERA, LOCALES, PUESTOS DE TRABAJO OCUPADOS Y PERSONAL DE AGENCIA, SEGUN RAMA DE ACTIVIDAD. PROVINCIA DE CATAMARCA. A JULIO DE 1994.

RAMA DE ACTIVIDAD	CANTIDAD DE LOCALES	PUESTOS DE TRABAJO OCUPADOS									PERSONAL DE AGENCIA		
		TOTAL			ASALARIADOS			NO ASALARIADOS					
		Total	Varones	Mujeres	Total	Varones	Mujeres	Total	Varones	Mujeres	Total	Varones	Mujeres
TOTAL GENERAL	**487**	**6.858**	**5.529**	**1.329**	**6.087**	**4.928**	**1.159**	**771**	**601**	**170**	**89**	**86**	**3**
- Elaboración de alimentos, bebidas y tabaco.	188	1.781	1.486	295	1.424	1.233	191	357	253	104	15	13	2
- Productos textiles, prendas de vestir y cuero.	45	2.816	1.965	851	2.763	1.937	826	53	28	25	-	-	-
- Industria de la madera, aserraderos.	49	147	143	4	59	59	-	88	84	4	-	-	-
- Fab.de papel y productos de papel, editoriales e imprentas.	36	354	289	65	310	254	56	44	35	9	-	-	-
- Fab. de productos químicos, productos derivados del petróleo, del carbón, caucho y plástico.	12	232	196	36	225	190	35	7	6	1	-	-	-
- Productos minerales no metálicos.	44	560	543	17	490	481	9	70	62	8	74	73	1
- Metálica básica y productos de metal.	44	160	150	10	106	100	6	54	50	4	-	-	-
- Maquinaria, equipos, vehículos, automotor, etc.	34	696	659	37	642	610	32	54	49	5	-	-	-
- Otras industrias manufactureras.	27	96	83	13	53	50	3	43	33	10	-	-	-
- Unidades Auxiliares	8	16	15	1	15	14	1	1	1	-	-	-	-

FUENTE: Dirección de Estadística y Censos. Dpto Estadísticas Económicas en base a información de **INDEC, Censo Nacional Económico 1994.**

GLOSARIO INDUSTRIA

CENSO NACIONAL ECONOMICO: Este relevamiento se llevó a cabo por medio de la implementación de tres operativos complementarios: operativo por padrón, operativo especial a grandes empresas, operativo de barrido territorial. La información referida a Industria fue captada mediante los operativos: especial a grandes empresas y de barrido territorial.

Operativo Especial a Grandes Empresas: A través de este operativo se canalizó el pedido de información hacia las empresas no financieras más importantes seleccionadas a priori sobre la base de registros administrativos disponibles, con exclusión de las empresas censadas mediante el operativo por padrón.
Operativo de Barrido Territorial: Abarcó a los locales dedicados a cualquiera de las actividades económicas censables realizadas en el territorio nacional, exceptuando los incluidos en el Operativo Especial a Grandes Empresas o en el Operativo por Padrón.

LOCAL: Ha sido la unidad de observación utilizada en el Censo Nacional Económico 1994. Se define como todo espacio físico o aislado o separado de otros, que fue originariamente construido par desarrollar actividades económicas, o que, no habiendo sido construido con ese fin, fue utilizado para el desarrollo de actividades económicas durante el operativo censal.

LOCAL COMERCIAL: Dedicado a las actividades de comercialización de bienes o sea aquellas actividades de intermediación en la compraventa de bienes..

PUESTOS DE TRABAJO OCUPADOS a JULIO DE 1994: Este concepto incluye al personal asalariado, propietarios, empleadores, socios de cooperativas y los familiares no asalariados y otros no asalariados que trabajan para el local a Julio de 1994. Se debe tener en cuenta que esta variable mide la cantidad de "ocupaciones" y no de personas ya que una misma persona puede tener más de una ocupación.

PERSONAL DE AGENCIA EN JULIO DE 1994: Son las personas que teniendo una relación contractual con una agencia de personal temporario, realizan sus tareas en el local censado que contrató los servicios de la agencia.

FUENTE DE INFORMACION DEL GLOSARIO:
1-) Manual del Censista del Censo Nacional Económico 1994 - INDEC.
2-) Clasificador de Actividades Económicas - Basado en el CIIU - Revisión 3.

4.2.2.0. Construcción

PROVINCIA DE CATAMARCA

CUADRO 4,2,2,1,
CONJUNTOS HABITACIONALES Y SUPERFICIE CUBIERTA CON FINANCIACION PUBLICA, OBRAS INICIADAS POR NUMERO DE HABITACIONES. PROVINCIA DE CATAMARCA. AÑOS 1994/1998.

AÑO	VIVIENDAS SEGUN EL NUMERO DE HABITACIONES								SUPERFICIE
	c\ 1 hab.	c\ 2 hab.	c\ 3 hab.	c\ 4 hab.	c\ 5 hab.	c\ 6 hab.	c\ 7 o + hab.	Total	CUBIERTA - m^2
1994	-	115	110	-	-	-	-	225	11.571,40
1995	456	184	203	-	-	-	-	843	39.892,44
1996	242	347	512	26	-	-	-	1.127	67.597,00
1997	41	384	511	-	-	-	-	936	55.891,00
1998	-	520	400	25	-	-	-	945	55.786,00

FUENTE: Dirección de Estadística y Censos. Dpto. Estadísticas Económicas, en base a información de Instituto Provincial de la Vivienda.

PROVINCIA DE CATAMARCA

CUADRO 4,2,2,2,
CONJUNTOS HABITACIONALES Y SUPERFICIE CUBIERTA CON FINANCIACION PUBLICA. OBRAS
INICIADAS POR NUMERO DE HABITACIONES, SEGÚN DEPARTAMENTO. PROVINCIA DE CATAMARCA. AÑO 1998.

DEPARTAMENTO	PERIODO	VIVIENDAS SEGUN EL NUMERO DE HABITACIONES								SUPERFICIE
		c\ 1 hab.	c\ 2 hab.	c\ 3 hab.	c\ 4 hab.	c\ 5 hab.	c\ 6 hab.	c\ 7 o + hab.	Total	CUBIERTA - m^2
TOTAL PROVINCIA	Total Anual	-	520	400	25	-	-	-	945	55.786
Ambato	2° Trimestre	-	25	-	-	-	-	-	25	1.313
	3° Trimestre	-	30	-	-	-	-	-	30	1.576
Belén	1° Trimestre	-	40	-	-	-	-	-	40	2.101
Capital	1° Trimestre	-	40	60	-	-	-	-	100	6.171
	2° Trimestre	-	140	210	-	-	-	-	350	21.598
	3° Trimestre	-	40	60	-	-	-	-	100	6.170
	4° Trimestre	-	20	30	-	-	-	-	50	3.085
La Paz	2° Trimestre	-	45	-	-	-	-	-	45	2.364
Santa María	1° Trimestre	-	40	-	-	-	-	-	40	2.100
	2° Trimestre	-	10	-	-	-	-	-	10	525
	3° Trimestre	-	10	-	-	-	-	-	10	525
Santa Rosa	1° Trimestre	-	60	-	-	-	-	-	60	3.152
	2° Trimestre	-	10	-	-	-	-	-	10	525
Valle Viejo	2° Trimestre	-	10	15	-	-	-	-	25	1.542
	4° Trimestre	-	-	25	25	-	-	-	50	3.039

FUENTE: Dirección de Estadística y Censos.Dpto. Estadísticas Económicas, en base a información de Instituto Provincial de la Vivienda

PROVINCIA DE CATAMARCA

CUADRO 4,2,2,3,
PERMISOS ACORDADOS Y SUPERFICIE CUBIERTA AUTORIZADA, POR DESTINO DE LA OBRA. EXCEPTO CONJUNTOS HABITACIONALES CON FINANCIACION PUBLICA. DEPARTAMENTO CAPITAL Y VALLE VIEJO, PROVINCIA DE CATAMARCA. AÑOS 1992/1998.

AÑO	TOTAL GENERAL		UNIVIVIENDAS				MULTIVIVIENDAS				LOCALES Y OTROS DESTINOS		AMPLIACIONES			
	PERMISOS	SUP. CUB. M^2	PERMISOS	SUPERFIECIE CUBIERTA M^2			PERMISOS	SUPERFIECIE CUBIERTA M^2			Permisos	Superficie	PERMISOS	SUPERFIECIE CUBIERTA M^2		
				Uso Residen.	Uso No Residen.	Total		Uso Residen.	Uso No Residen.	Total				Uso Residen.	Uso No Residen.	Total
1992	346	55.575	210	22.003	2.048	24.051	12	9.595	755	10.350	88	5.839	36	6.465	8.870	15.335
1993	460	59.302	322	30.593	1.776	32.369	7	2.679	1.446	4.125	48	11.099	83	6.075	5.634	11.709
1994	288	57.237	100	12.862	2.442	15.304	9	2.817	316	3.133	111	24.187	68	4.944	9.669	14.613
1995	335	66.158	103	15.803	1.057	16.860	10	6.906	954	7.860	124	20.837	98	10.219	10.382	20.601
1996	365	57.461	169	22.903	951	23.854	11	2.492	460	2.952	93	14.303	92	8.313	8.039	16.352
1997	513	77.032	311	37.559	886	38.445	13	6.617	537	7.154	86	9.348	103	10.462	11.623	22.085
1998	590	103.826	311	39.261	2.328	41.589	16	4.045	282	4.327	108	32.427	155	13.759	11.724	25.483

FUENTE: Dirección de Estadística y Censos. Dpto. de Estadísticas Económicas, en base a información de Municipalidad de San Fdo. Del Valle de Catamarca y Valle Viejo.

SUPERFICIE CUBIERTA AUTORIZADA POR DESTINO DE LA OBRA

1992 - 1998

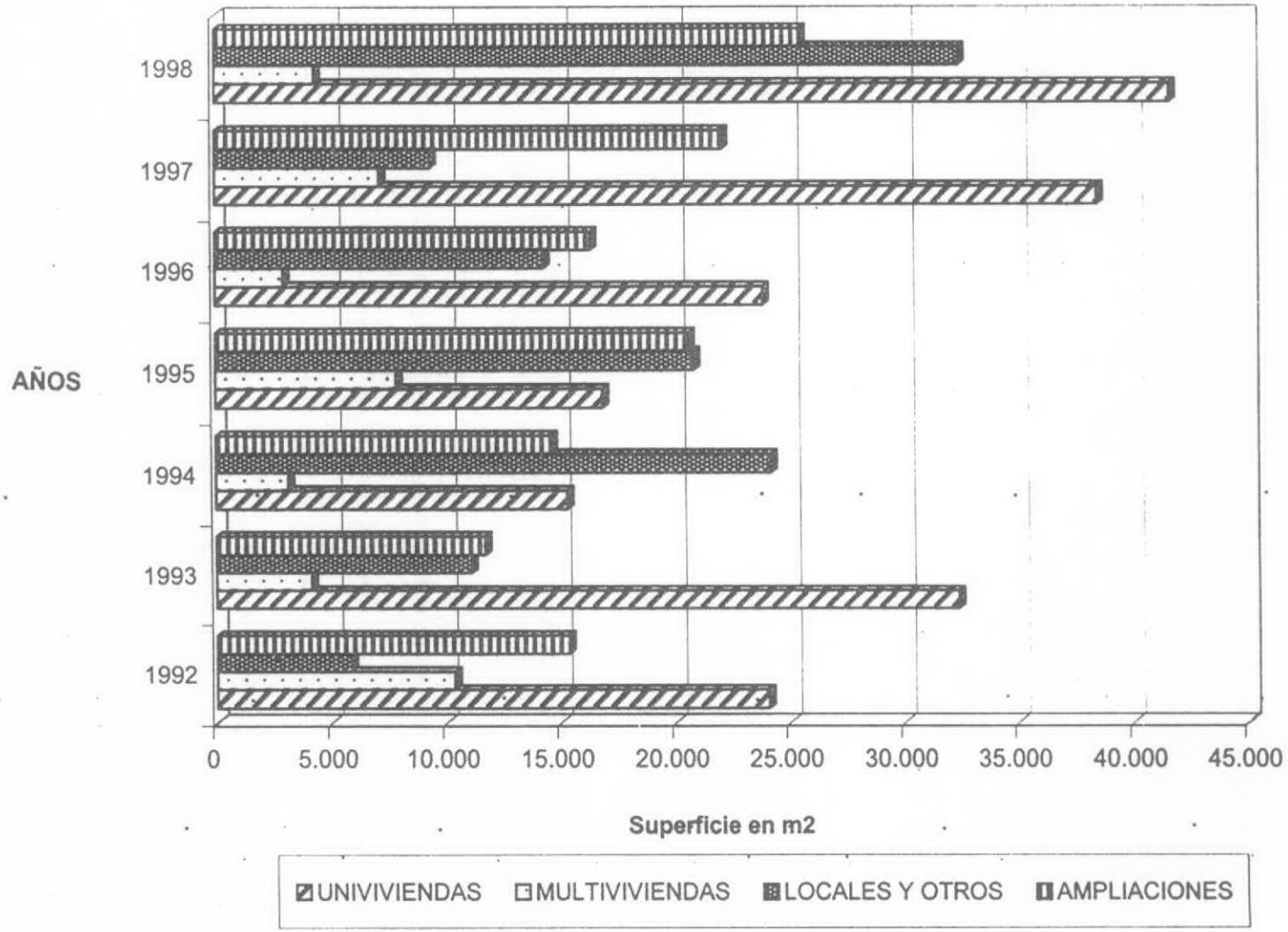

Fuente: Cuadro 4.2.2.3.

PROVINCIA DE CATAMARCA

CUADRO 4,2,2,4,
PERMISOS ACORDADOS Y SUPERFICIE CUBIERTA AUTORIZADA, POR DESTINO DE LA OBRA.
EXCEPTO CONJUNTOS HABITACIONALES CON FINANCIACION PUBLICA. DEPARTAMENTO
CAPITAL Y VALLE VIEJO, PROVINCIA DE CATAMARCA. AÑO 1998.

	DESTINO DE LA OBRA	TOTAL GENERAL		CONSTRUCCIONES NUEVAS						AMPLIACIONES				
		PERMISOS	SUP. CUB. M^2	PERMISOS	VIVIENDAS	HABITA-CIONES	SUPERFICIE CUBIERTA EN M^2 Uso Residencial	Uso No Residenc.	Total	PERMISOS	HABITA-CIONES	SUPERFICIE CUBIERTA EN M^2 Uso Residencial	Uso No Residenc.	Total
	M^2													
	TOTAL GENERAL	590	103.826	435	358	1.443	43.306	35.037	78.343	155	368	13.759	11.724	25.483
01	Univivienda Sin Locales	387	45.793	285	285	1.185	35.495	-	35.495	102	248	10.298	-	10 298
02	Univivienda con Locales	39	7.596	26	26	113	3.766	2.328	6.094	13	20	940	562	1 502
03	Multivivienda Sin Locales	23	4.878	11	35	107	2.694	-	2.694	12	85	2.184	-	2 184
04	Multivivienda con Locales	7	2.197	5	12	38	1.351	282	1.633	2	15	337	227	564
05	Industria y Talleres	5	5.398	-	-	-	-	-	-	5	-	-	5.398	5 398
06	Almacenajes y Galpones Sin Destino	1	318	1	-	-	-	318	318	-	-	-	-	-
07	Administración, Bancas y Finanzas.	5	2.471	4	-	-	-	2.337	2.337	1	-	-	134	134
08	Comercio	42	19.834	28	-	-	-	16.537	16.537	14	-	-	3.297	3.297
09	Educación	2	1.185	1	-	-	-	869	869	1	-	-	316	316
10	Salud	6	3.121	4	-	-	-	1.507	1.507	2	-	-	1.614	1 614
11	Transporte	-	-	-	-	-	-	-	-	-	-	-	-	-
12	Hotelería y Alojamiento	2	4.238	2	-	-	-	4.238	4.238	-	-	-	-	-
13	Cultura y Espectáculos	1	222	1	-	-	-	222	222	-	-	-	-	-
14	Recreación y Deportes	7	4.560	5	-	-	-	4.432	4.432	2	-	-	128	128
15	Arquitectura y Funeraria	58	1.209	58	-	-	-	1.209	1.209	-	-	-	-	-
16	Gastronomía	-	-	-	-	-	-	-	-	-	-	-	-	-
17	Otros Destinos	5	806	4	-	-	-	758	758	1			48	48

FUENTE: Dirección de Estadística y Censos. Dpto. Estadísticas Económicas, en base a información de Municipalidad de San Fdo. Del Valle de Catamarca y Valle Viejo.

GLOSARIO CONSTRUCCION

PERMISO: Está referido al Expediente o trámite administrativo a través del cual se solicita la autorización para el levantamiento de la edificación, o para regularizar una construcción realizada sin permiso previo.

SUPERFICIE CUBIERTA: Corresponde a los metros cuadrados declarado en el plano de obra presentado. No se considera la superficie semicubierta. Se desagrega en:
- De uso residencial: es la que se utiliza para vivienda.
- De uso no residencial: es la que se utiliza para el desarrollo de actividades económicas, educacionales, sanitarias, deportivas, etc.

La superficie cubierta autorizada es la variable adecuada para dimensionar, en términos físicos, las intenciones de construcción de los particulares.

CONSTRUCCION NUEVA: Corresponde al levantamiento independiente de una estructura completamente nueva, ya sea que el sitio sobre el cual se construye haya estado o no previamente ocupado. Comprende, además, los casos referidos a la regularización de una construcción ya realizada.

AMPLIACION: Corresponde al agregado de superficie cubierta a una estructura ya existente y lo referido al trámite de regularización de una ampliación ya existente.

VIVIENDA: Es una habitación o un conjunto de habitaciones y sus accesorios, es un edificio permanente, que se destina a morada de uno o más individuos. Puede tener un acceso separado a una calle o un espacio común de acceso dentro de un edificio que este destinado a vivienda o no.
La aplicación del concepto de vivienda que se realiza en la serie de permisos de edificación no es estrictamente comparable a la de los censos de población. En esta serie solo se están contabilizando aquellas viviendas que surgen de construcciones nuevas, en tanto que, por razones de simplificación de las tareas de llenado del formulario, no se consideran las viviendas que surgen de ampliaciones, aún cuando sí se contabiliza su superficie cubierta.

UNIVIVIENDA: Es aquella edificación destinada a uso residencial que comprende a una sola unidad de vivienda.

MULTIVIVIENDA: Es aquella edificación destinada a uso residencial que comprende a más de una unidad de vivienda.

HABITACION: Es toda parte de la vivienda que pueda ser considerada como cuarto, pieza. Tal es el caso de los vestíbulos, salas, dormitorios, comedores, livings, escritorios. No se consideran habitaciones a los locales destinados a usos no residencial cocinas, baños, pasillos, lavaderos, guardacoches, balcones, etc.

FUENTE DEL GLOSARIO: "Estadísticas de construcciones privadas"- INDEC-1993.

4.2.3.0. Electricidad y agua

PROVINCIA DE CATAMARCA
CENTRALES ELECTRICAS
AÑO 1.995

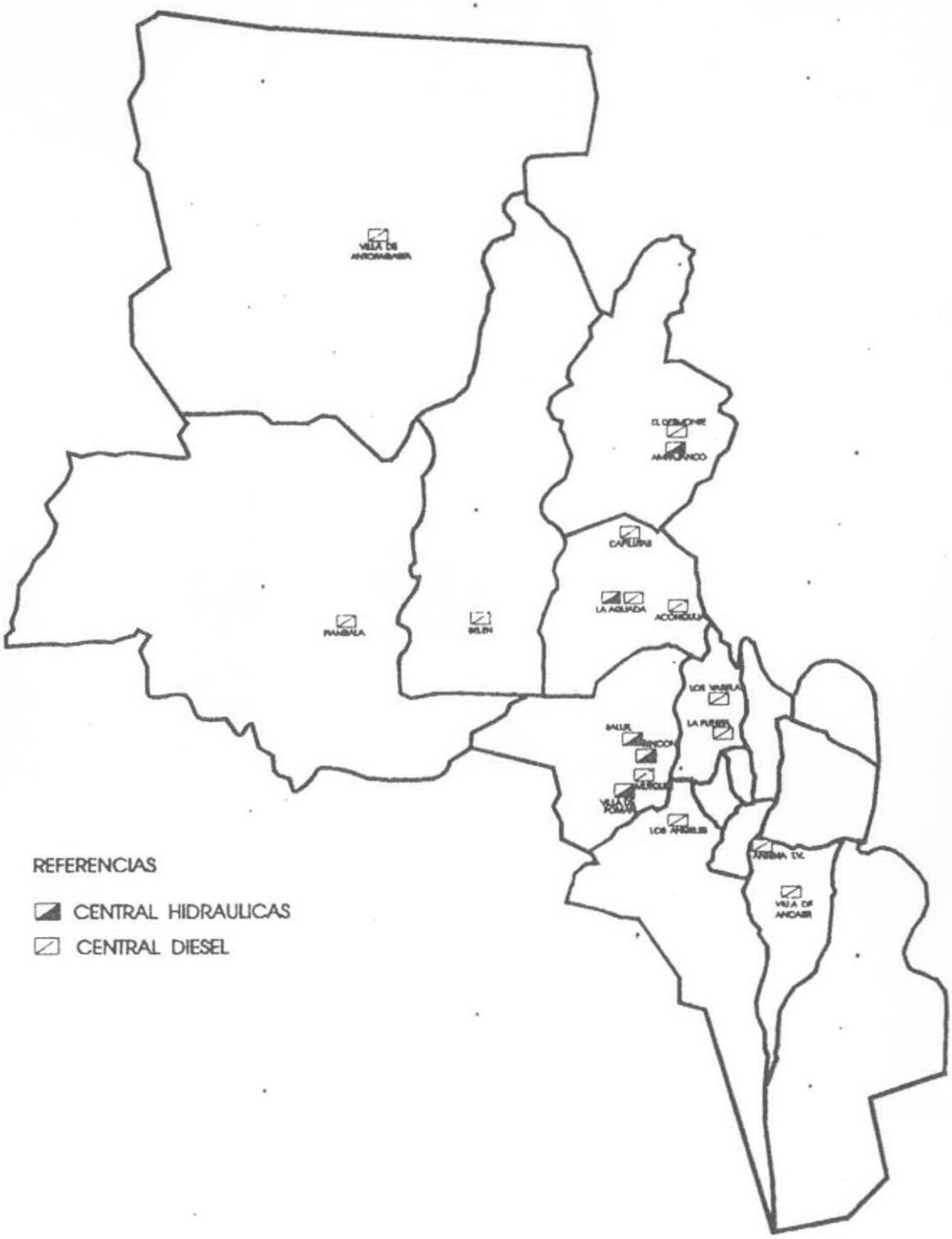

Fuente: DEC - Departamento Cartografía - En base a datos proporcionados por la D.E.Ca

MAPA Nº 26

PROVINCIA DE CATAMARCA

CUADRO 4.2.3.1.
USUARIOS DE ENERGIA, SEGUN CATEGORIA. PROVINCIA DE CATAMARCA.
AÑOS 1993/1996.

CATEGORIA DE USUARIO	1993	1994	1995	1996
TOTAL GENERAL	**61.126**	**63.545**	**65.812**	**69.047**
Residencial	52.585	54.376	56.287	58.959
Comercial	5.768	6.290	6.617	7.252
Industrial	799	800	734	696
Alumbrado Público	242	243	251	237
Otras Categorías[1]	541	577	612	574
Oficial	1.191	1.259	1.311	1.329

(1) Incluye a Templos, Radioaficionados, Entidades Sin Fines de Lucro, etc.

NOTA : Las cifras incluyen usuarios del Sistema Interconectado Nacional (S.I.N.)

FUENTE: Dirección de Estadística y Censos. Dpto. Estadísticas Económicas
en base a información de Relevamiento del Sector Secundario y Terciario.

PROVINCIA DE CATAMARCA

CUADRO 4.2.3.2.
ENERGIA GENERADA, COMPRADA Y DISPONIBLE, SEGUN MESES. PROVINCIA DE CATAMARCA. AÑOS 1991/1996.

MES	1993			1994			1995			1996		
	GENERADA	COMPRADA	DISPONIBLE	GENERADA	COMPRADA	DISPONIBLE	GENERADA	COMPRADA	DISPONIBLE	GENERADA	COMPRADA	DISPONIBLE
En Kwh												
TOTAL ANUAL	**39.856.994**	**190.737.122**	**230.594.116**	**47.167.729**	**199.421.696**	**246.589.425**	**47.782.087**	**202.900.800**	**250.682.887**	**50.137.339**	**240.700**	**50.378.039**
Enero	3.176.261	14.145.554	17.321.815	3.876.689	17.915.031	21.791.720	4.364.392	17.354.600	21.718.992	4.173.010	19.500	4.192.510
Febrero	2.863.600	13.312.184	16.175.784	3.384.837	16.437.741	19.822.578	3.917.845	15.103.800	19.021.645	4.138.543	19.000	4.157.543
Marzo	3.347.196	16.806.688	20.153.884	3.858.835	17.877.884	21.736.719	4.408.411	17.139.600	21.548.011	4.036.843	20.400	4.057.243
Abril	2.914.496	14.565.927	17.480.423	3.564.294	16.913.250	20.477.544	3.832.796	15.266.200	19.098.996	3.676.734	17.900	3.694.634
Mayo	3.129.886	15.413.551	18.543.437	3.846.042	17.261.955	21.107.997	3.861.602	15.774.000	19.635.602	3.779.077	18.800	3.797.877
Junio	3.459.852	16.762.793	20.222.645	3.712.546	17.188.664	20.901.210	4.034.455	16.027.000	20.061.455	4.598.900	20.600	4.619.500
Julio	3.569.571	17.444.152	21.013.723	4.027.726	14.464.989	18.492.715	4.104.565	18.362.200	22.466.765	4.329.030	21.800	4.350.830
Agosto	3.408.216	16.086.384	19.494.600	4.186.274	15.856.301	20.042.575	3.782.521	17.945.300	21.727.821	4.047.335	19.400	4.066.735
Septiembre	3.187.199	15.191.989	18.379.188	3.846.671	15.686.367	19.533.038	3.405.499	15.998.200	19.403.699	3.827.779	18.700	3.846.479
Octubre	3.458.406	16.093.600	19.552.006	4.334.410	15.403.595	19.738.005	3.813.418	16.600.600	20.414.018	4.218.253	20.500	4.238.753
Noviembre	3.547.835	17.010.700	20.558.535	4.192.517	16.310.504	20.503.021	3.990.395	17.385.100	21.375.495	4.412.749	21.500	4.434.249
Diciembre	3.794.476	17.903.600	21.698.076	4.336.888	18.105.415	22.442.303	4.266.188	19.944.200	24.210.388	4.899.086	22.600	4.921.686

FUENTE: Dirección de Estadística y Censos. Dpto. Estadísticas Económicas.

Relevamiento del Sector Secundario y Terciario.

PROVINCIA DE CATAMARCA

CUADRO 4.2.3.3.
PRODUCCION ESTIMADA ANUAL DE AGUA (Subterránea). DEPARTAMENTO CAPITAL, PROVINCIA DE CATAMARCA. AÑOS 1993/1997.

MES	1993	1994	1995	1996	1997
m^3					
Total Anual	**12.271.949**	**18.612.210**	**21.629.359**	**18.636.756**	**18.975.936**
Enero	1.075.400	1.608.200	1.863.800	1.549.530	.
Febrero	1.075.400	1.824.200	1.901.076	1.566.390	.
Marzo	914.300	1.527.790	1.807.886	1.546.540	.
Abril	989.368	1.431.298	1.789.248	1.549.900	.
Mayo	946.352	1.366.970	1.770.610	1.550.060	.
Junio	881.828	1.302.642	1.714.656	1.541.110	.
Julio	875.750	1.254.396	1.640.144	1.514.642	.
Agosto	975.332	1.463.462	1.798.567	1.544.610	.
Setiembre	1.043.138	1.496.696	1.807.886	1.557.980	.
Octubre	1.129.170	1.704.692	1.826.524	1.543.644	.
Noviembre	1.161.432	1.752.938	1.817.205	1.580.850	.
Diciembre	1.204.479	1.878.926	1.891.757	1.591.500	.

FUENTE: Dirección de Estadística y Censos. Dpto. Estadísticas Económicas, en base a información de Obras Sanitarias Catamarca.

CUADRO 4.2.3.4.
PRODUCCION ESTIMADA ANUAL DE AGUA (Subterránea), SEGUN POZOS. DEPARTAMENTO CAPITAL, PROVINCIA DE CATAMARCA. AÑO 1997.

POZOS	CANTIDAD
	m^3
TOTAL ANUAL	18.975.936
1	511.700
3	516.000
13	775.500
14	762.750
15	467.400
16	1.272.400
18	1.290.000
19	595.800
20	764.910
26	1.200.581
27	687.570
29	1.028.401
31	1.295.190
32	762.750
6	1.631.688
7	1.631.608
10	1.631.688
36	2.150.000

FUENTE: **Dirección de Estadística y Censos. Dpto. Estadísticas Económicas** en base a información de Obras Santarias de Catamarca.

PROVINCIA DE CATAMARCA

CUADRO 4.2.3.5.
PRODUCCION ESTIMADA ANUAL DE AGUA (Superficial), POR AÑO, SEGUN MESES.
DEPARTAMENTO CAPITAL, PROVINCIA DE CATAMARCA. AÑOS 1993/1997.

MES	1993	1994	1995	1996	1997
m^3					
Total Anual	**10.390.055**	**10.359.572**	**8.995.850**	**8.320.055**	**8.297.477**
Enero	962.481	958.899	864.800	779.800	.
Febrero	707.336	916.820	681.622	609.622	.
Marzo	1.002.757	1.027.440	864.800	759.800	.
Abril	957.450	1.070.618	853.494	725.494	.
Mayo	943.826	967.579	840.299	712.299	.
Junio	918.570	821.558	873.014	754.014	.
Julio	970.610	810.223	852.804	723.804	.
Agosto	875.071	734.459	791.525	684.525	.
Setiembre	808.960	713.846	695.922	607.922	.
Octubre	850.206	708.560	541.271	622.187	.
Noviembre	703.410	675.476	524.127	645.401	.
Diciembre	689.378	954.094	612.172	695.187	.

NOTA: La información corresponde a las plantas de Av. Ocampo, La Quebrada, Banda de Varela y El Jumeal

FUENTE: Dirección de Estadística y Censos. Dpto. Estadísticas Económicas en base a información de Obras Sanitarias Catamarca.

CUADRO 4.2.3.6.
PRODUCCION ESTIMADA ANUAL DE AGUA (Superficial), POR PLANTAS. DEPARTAMENTO CAPITAL, PROVINCIA DE CATAMARCA. AÑO 1997.

TOTAL ANUAL	PLANTA 1	PLANTA 2	PLANTA 3	PLANTA 4
m^3				
8.297.477	5.690.675	1.552.000	618.872	435.930

NOTA: Planta 1: Av. Ocampo
Planta 2: La Quebrada
Planta 3: Banda de Varela
Planta 4: El Jumeal

FUENTE: Dirección de Estadística y Censos. Dpto. Estadísticas Económicas
en base a información de Obras Sanitarias Catamarca.

CONSEJO FEDERAL DE INVERSIONES
BIBLIOTECA
Dr. Manuel Belgrano

4.3.0.0.SECTOR TERCIARIO

4.3.1.0. Comercio y Exportaciones

CUADRO 4.3.1.1.
SECTOR COMERCIO, LOCALES, PUESTOS DE TRABAJO OCUPADOS Y PERSONAL DE AGENCIA, SEGUN DEPARTAMENTO. PROVINCIA DE CATAMARCA. A JULIO DE 1994.

DEPARTAMENTO	CANTIDAD DE LOCALES	PUESTOS DE TRABAJO OCUPADOS									PERSONAL DE AGENCIA		
		TOTAL			ASALARIADOS			NO ASALARIADOS					
		Total	Varones	Mujeres	Total	Varones	Mujeres	Total	Varones	Mujeres	Total	Varones	Mujeres
TOTAL PROVINCIA	**4.158**	**8.187**	**4.941**	**3.246**	**2.268**	**1.561**	**707**	**5.919**	**3.380**	**2.539**	**12**	**5**	**7**
Ambato	30	58	33	25	7	7	-	51	26	25	-	-	-
Ancasti	7	8	5	3	-	-	-	8	5	3	-	-	-
Andalgalá	229	439	283	156	100	71	29	339	212	127	1	1	-
Antofagasta de la Sierra	7	7	7	-	-	-	-	7	7	-	-	-	-
Belén	306	592	355	237	73	63	10	519	292	227	3	3	-
Capayán	108	174	95	79	8	6	2	166	89	77	-	-	-
Capital	2.067	4.668	2.825	1.843	1.822	1.217	605	2.846	1.608	1.238	4	1	3
El Alto	12	18	10	8	-	-	-	18	10	8	-	-	-
Fray M. Esquiú	88	127	59	68	5	4	1	122	55	67	-	-	-
La Paz	213	317	181	136	40	26	14	277	155	122	1	-	1
Paclín	39	58	35	23	4	3	1	54	32	22	-	-	-
Pomán	115	185	116	69	16	12	4	169	104	65	-	-	-
Santa María	310	501	304	197	65	50	15	436	254	182	1	-	1
Santa Rosa	123	181	107	74	15	15	-	166	92	74	-	-	-
Tinogasta	303	504	310	194	58	42	16	446	268	178	1	-	1
Valle Viejo	201	350	216	134	55	45	10	295	171	124	1	-	1

FUENTE: Dirección de Estadística y Censos. Dpto. Estadísticas Económicas en base a información de INDEC, Censo Nacional Económico 1994.

PROVINCIA DE CATAMARCA

CUADRO 4.3.1.2.
SECTOR COMERCIO, LOCALES, PUESTOS DE TRABAJO OCUPADOS Y PERSONAL DE AGENCIA, SEGUN RAMA DE ACTIVIDAD. PROVINCIA DE CATAMARCA. A JULIO DE 1994.

RAMA DE ACTIVIDAD	CANTIDAD DE LOCALES	PUESTOS DE TRABAJO OCUPADOS									PERSONAL DE AGENCIA		
		TOTAL			ASALARIADOS			NO ASALARIADOS					
		Total	Varones	Mujeres	Total	Varones	Mujeres	Total	Varones	Mujeres	Total	Varones	Mujeres
TOTAL GENERAL	4.158	8.187	4.941	3.246	2.268	1.561	707	5.919	3.380	2.539	12	5	7
- Vta. y reparaciones de vehículos y accesorios (Incluye Motocicletas).	418	719	650	69	172	148	24	547	502	45	1	1	-
- Consignatarios y comercio de Vta. al por mayor.	103	504	406	98	313	259	54	191	147	44	-	-	-
- Vta. p/ menor de alimentos y bebidas (incluye supermercados de alimentos y bebidas principalmente).	1.765	3.284	1.803	1.481	621	397	224	2.663	1.406	1.257	2	1	1
- Venta al por menor de golosinas y cigarrillos.	617	877	372	505	6	3	3	871	369	502	2	-	2
- Venta al por menor de prendas de vestir, calzado, artículos de cueros, otros textiles.	411	796	348	448	285	117	168	511	231	280	1	-	1
- Reparac.de efectos personales y enseres domésticos.	135	176	154	22	8	6	2	168	148	20	-	-	-
- Vta. p/ menor de ferretería, pinturas y materiales.	112	332	274	58	158	147	11	174	127	47	3	2	1
- Vta. p/menor de muebles y equipos para uso doméstico.	128	378	252	126	198	143	55	180	109	71	1	-	1
- Vta. p/ menor de otros productos y otas formas de vta.	448	1.048	616	432	450	288	162	598	328	270	2	1	1
- Unidades Auditores.	21	73	66	7	57	53	4	16	13	3	-	-	

FUENTE: Dirección de Estadística y Censos. Dpto. Estadísticas Económicas en base a información de INDEC, Censo Nacional Económico 1994.

CUADRO 4.3.1.3.
VOLUMEN DE VENTAS DE COMBUSTIBLE POR TIPO. PROVINCIA DE CATAMARCA. AÑOS 1990/1997.

AÑO	NAFTA						GAS-OIL	GAS NATURAL COMPRIMIDO
	COMUN			ESPECIAL				
	Con Plomo	Sin Plomo	TOTAL	Con Plomo	Sin Plomo	TOTAL		
	En Miles de M^3							
1990	.	.	18,0	.	.	8,0	33,0	.
1991	.	.	18,0	.	.	11,0	39,0	.
1992	.	.	18,0	.	.	15,0	43,0	.
1993	.	.	14,9	.	.	17,2	47,6	.
1994	.	.	16,9	.	.	20,7	52,3	.
1995	0,9	17,7	18,6	2,6	18,0	20,6	55,7	.
1996	.	.	19,4	.	.	20,4	73,8	100,0
1997	.	.	17,2	.	.	21,8	94,8	240,0

FUENTE: Dirección de Estadística y Censos. Dpto. Estadísticas Económicas, en base a información de Asociación de Fábrica de Automotores. (ADEFA).

PROVINCIA DE CATAMARCA

CUADRO 4.3.1.4.
EXPORTACIONES POR GRANDES RUBROS. PROVINCIA DE CATAMARCA. AÑO 1997.

MESES	GRANDES RUBROS				
	TOTAL PROVINCIA	PRODUCTOS PRIMARIOS	MANUFACTURAS DE ORIGEN AGROPECUARIO	MANUFACTURAS DE ORIGEN INDUSTRIAL	COMBUSTIBLES Y ENERGIA
			En Miles de Dólares		
TOTAL	**72.950,677**	**68.736,939**	**494,082**	**3.719,656**	-
Enero	235,832	13,706	-	222,126	-
Febrero	310,142	-	9,900	300,242	-
Marzo	111,529	-	-	111,529	-
Abril	538,398	-	150,130	388,268	-
Mayo	306,937	-	-	306,937	-
Junio	247,467	-	12,100	235,367	-
Julio	284,375	18,440	0,054	265,881	-
Agosto	241,736	35,967	115,632	90,137	-
Septiembre	301,924	182,929	38,772	80,223	-
Octubre	17.183,168	16.896,386	83,430	203,352	-
Noviembre	18.103,755	17.441,536	5,953	656,266	-
Diciembre	35.085,414	34.147,975	78,111	859,328	-

NOTA: Los datos son provisorios.

FUENTE: Dirección de Estadística y Censos - Dpto. Estadísticas Económicas en base a información de INDEC, Dirección de Estadísticas del Comercio Exterior.

CUADRO 4.3.1.5.
EXPORTACIONES POR GRANDES RUBROS, PARTICIPACION PORCENTUAL RESPECTO AL TOTAL PROVINCIAL.
PROVINCIA DE CATAMARCA. AÑO 1997.

MESES	GRANDES RUBROS				
	TOTAL PROVINCIA	PRODUCTOS PRIMARIOS	MANUFACTURAS DE ORIGEN AGROPECUARIO	MANUFACTURAS DE ORIGEN INDUSTRIAL	COMBUSTIBLES Y ENERGIA
	Miles de dólares	%	%	%	%
TOTAL	**72.950,677**	**94,22**	**0,68**	**5,10**	-
Enero	235,832	5,81	-	94,19	-
Febrero	310,142	-	3,19	96,81	-
Marzo	111,529	-	-	100,00	-
Abril	538,398	-	27,88	72,12	-
Mayo	306,937	-	-	100,00	-
Junio	247,467	-	4,89	95,11	-
Julio	284,375	6,48	0,02	93,50	-
Agosto	241,736	14,88	47,83	37,29	-
Septiembre	301,924	60,59	12,84	26,57	-
Octubre	17.183,168	98,33	0,49	1,18	-
Noviembre	18.103,755	96,34	0,03	3,63	-
Diciembre	35.085,414	97,33	0,22	2,45	-

NOTA: Los datos son provisorios.

FUENTE: Dirección de Estadística y Censos - Dpto. Estadísticas Económicas en base a información de INDEC, Dirección de Estadísticas del Comercio Exterior.

GLOSARIO COMERCIO Y EXPORTACIONES

CENSO NACIONAL ECONOMICO: Este relevamiento se llevó a cabo por medio de la implementación de tres operativos complementarios: Operativo por padrón, operativo especial a grandes empresas, operativo de barrido territorial. La información referida a Industria fue captada mediante los operativos: especial a grandes empresas y de barrido territorial.

Operativo Especial a Grandes Empresas: A través de este operativo se canalizó el pedido de información hacia las empresas no financieras más importantes seleccionadas a priori sobre la base de registros administrativos disponibles, con exclusión de las empresas censadas mediante el operativo por padrón.
Operativo de Barrido Territorial: Abarcó a los locales dedicados a cualquiera de las actividades económicas censales realizadas en el territorio nacional, exceptuando los incluidos en el Operativo Especial a Grandes Empresas o en el Operativo por Padrón.

LOCAL: Ha sido la unidad de observación utilizada en el Censo Nacional Económico 1994. Se define como todo espacio físico o aislado o separado de otros, que fue originariamente construido para desarrollar actividades económicas, o que, no habiendo sido construido con ese fin, fue utilizado para el desarrollo de actividades económicas durante el operativo censal.

LOCAL INDUSTRIAL: Dedicado a las actividades de fabricación de bienes.

PUESTOS DE TRABAJO OCUPADOS a JULIO DE 1994: este concepto incluye al personal asalariado, propietarios, empleadores, socios de cooperativas y los familiares no asalariados y otros no asalariados que trabajan para el local a Julio de 1994. Se debe tener en cuenta que esta variable mide la cantidad de "ocupaciones" y no de personas ya que una misma persona puede tener más de una ocupación.

PERSONAL DE AGENCIA EN JULIO DE 1994: Son las personas que teniendo una relación contractual con una agencia de personal temporario, realizan sus tareas en el local censado que contrató los servicios de la agencia.

FUENTE DE INFORMACION DEL GLOSARIO:
1-) Manual del Censista del Censo Nacional Económico 1994 - INDEC.
2-) Clasificador de Actividades Económicas - Basado en el CIIU - Revisión 3.

4.3.2.0. Infraestructura vial, transporte terrestre y aéreo

RED VIAL

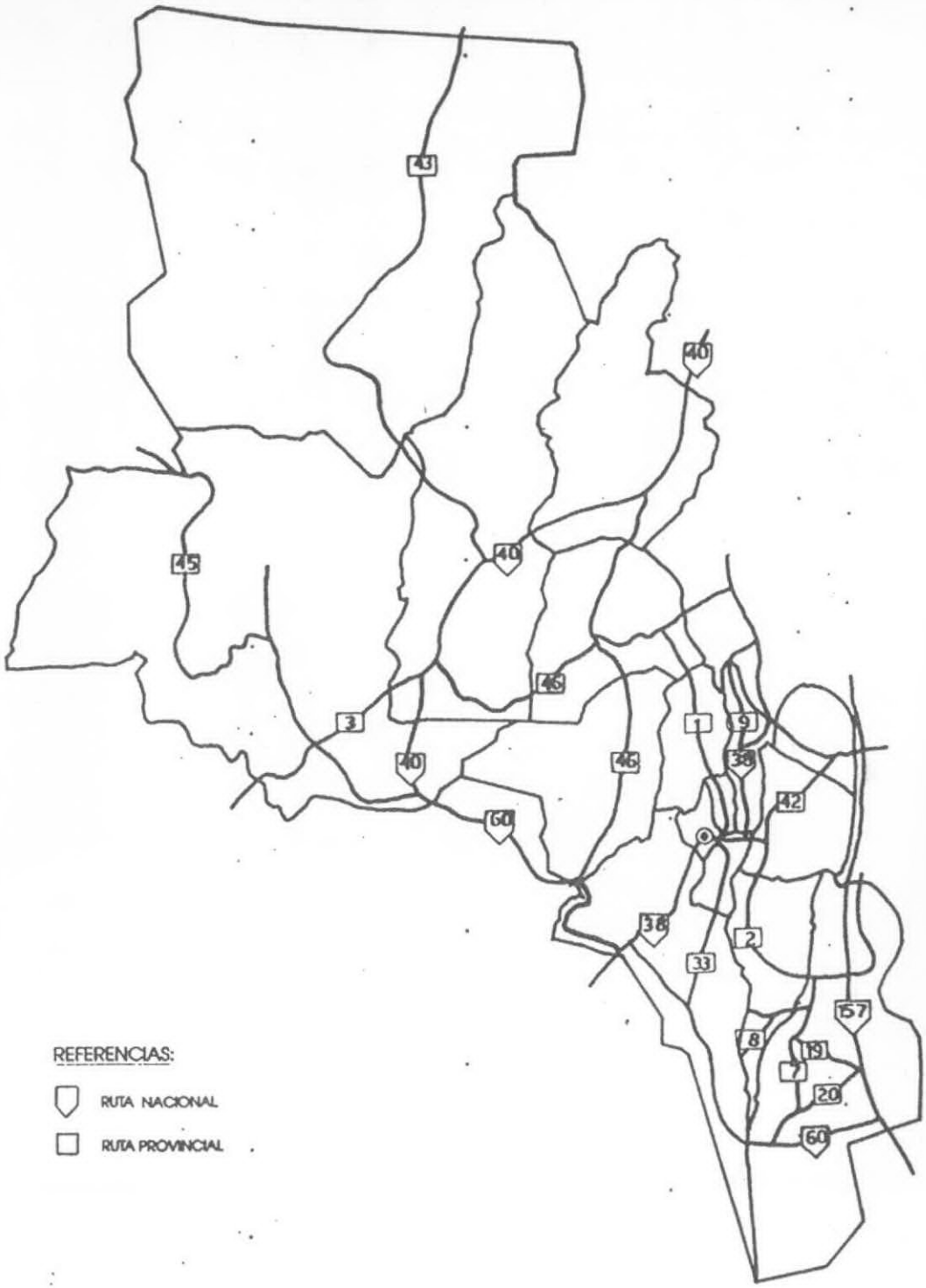

Fuente: DEC - Departamento Cartografía. En base a datos de Vialidad Provincial

MAPA Nº 27

PROVINCIA DE CATAMARCA

CUADRO 4.3.2.1.
DISTANCIA EN KM ENTRE CABECERAS DEPARTAMENTALES

Cabecera Departamental	Capital	La Puerta	Ancasti	Andalgalá	Ant. De la Sierra	Belén	Chumbicha	El Alto	Fray M. Esquiú	Recreo	La Merced	Saujil	Santa María	Bdo de Ovanta	Tinogasta	San Isidro
La puerta	46		134	154	559	239	91	127	32	247	105	203	289	164	325	39
Ancasti	88	134		288	693	373	133	191	102	85	107	245	423	164	367	81
Andalgalá	250	154	288		405	85	245	281	186	401	259	110	135	318	245	193
Ant. De la Sierra	605	559	693	485		320	650	686	591	806	664	509	383	723	400	598
Belén	291	239	373	85	320		240	366	171	341	344	189	180	403	165	278
Chumbicha	66	91	133	245	650	244		126	59	195	104	112	380	163	234	52
El Alto	81	127	191	281	686	366	126		95	169	103	238	416	42	360	74
San José	13	32	102	186	591	171	59	95		215	73	171	322	125	293	7
Recreo	204	247	85	401	806	341	195	169	215		214	253	536	152	375	194
La Merced	56	105	107	259	664	344	104	103	73	214		216	394	61	338	52
Saujil	175	221	263	75	500	160	109	256	188	286	231		338	292	217	182
Santa María	335	289	423	135	383	180	380	416	322	536	394	239		453	255	328
Bdo de Ovanta	117	164	164	318	723	403	163	42	125	152	61	275	453		397	111
Tinogasta	274	325	367	245	400	165	234	360	293	375	338	206	397	397		286
San Isidro	7	39	81	193	598	278	52	74	7	194	52	164	328	111	286	

Fuente: Dirección Provincial de Vialidad

PROVINCIA DE CATAMARCA

CUADRO 4.3.2.2.
LONGITUD DE RUTAS PROVINCIALES Y NACIONALES, SEGUN TIPO DE CALZADA. PROVINCIA DE CATAMARCA.
AÑOS 1993/1998.

TIPO DE CALZADA	PROVINCIALES						NACIONALES					
	1993	1994	1995	1996	1997	1998	1993	1994	1995	1996	1997	1998
						En Km						
Total General	**4.468,00**	**4.743,00**	**4.743,20**	.	**4.846,20**	**5.098,75**	**851,12**	**889,23**	**1.137,23**	.	**1.120,00**	**1.140,00**
Pavimentada	606,00	695,00	751,70	.	854,70	1.001,30	692,12	730,23	778,23	.	819,00	827,00
Mejorada	2.170,00	2.317,00	1.765,70	.	610,90	596,30	159,00	159,00	359,00	.	301,00	313,00
Natural	1.692,00	1.731,00	2.225,80	.	3.380,60	3.501,15	-	-	-	.	-	-

FUENTE: Dirección de Estadística y Censos. Dpto. Estadísticas Económicas, en base a información de Dirección Nacional de Vialidad y Dirección Provincial de Vialidad.

PROVINCIA DE CATAMARCA

CUADRO 4.3.2.3.
PARQUE AUTOMOTOR POR AÑO, SEGUN TIPO DE RODADO. PROVINCIA DE CATAMARCA. AÑOS 1993/1998.

TIPO DE RODADOS	1993	1994	1995	1996	1997	1998
TOTAL GENERAL	**20.310**	**23.221**	**28.090**	**31.115**	**34.331**	**42.182**
Automóviles [1]	12.591	14.394	17.499	19.152	21.262	26.303
Camionetas o Pick-up	3.146	3.673	4.307	4.701	5.044	6.056
Acoplados	193	211	232	251	275	330
Camiones	931	1.067	1.212	1.339	1.443	1.713
Casa Rodante c/Movilidad Propia	7	7	6	5	15	8
Casa Rodante s/Movilidad Propia	4	4	4	5	15	5
Furgones	218	244	394	471	638	1.100
Colectivos	74	84	181	230	244	281
Micro Omnibus [2]	57	73	75	70	44	72
Omnibus [2]	-	-	-	-	-	51
Motos Nacionales	2.152	2.228	2.371	2.491	2.538	2.669
Motos Importadas	937	1.236	1.809	2.220	2.559	3.152
Jeep				180	254	442

(1) En automóviles se incluyen taxis y remises.

(2) A partir del año 1997 los valores se separan por tipo de Rodados.

NOTA: Los valores expresados en este cuadro se refieren a Rodados Radicados en la provincia.

FUENTE: Dirección de Estadísticas y Censos. Dpto. Estadísticas Económicas en base a información de:

Administración General de Rentas y Registro Territorial.

PARQUE AUTOMOTOR DE LA PROVINCIA SEGUN TIPO DE RODADO

1993 - 1998

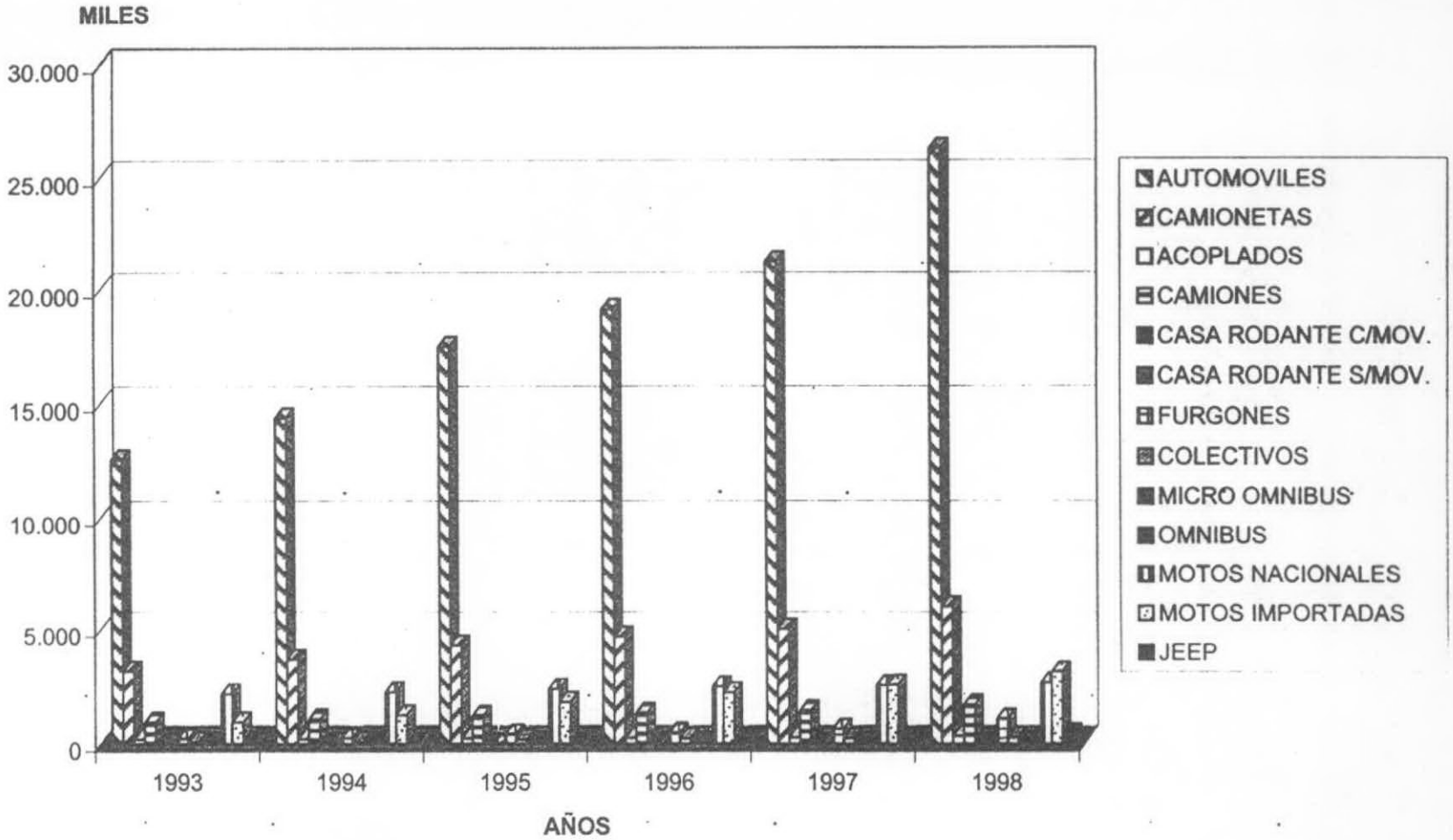

Fuente: Cuadro 4.3.2.3.

CUADRO 4.3.2.4.
TAXIS Y VALOR DE LA FICHA EN PESOS. DEPARTAMENTO CAPITAL, PROVINCIA DE CATAMARCA. AÑOS 1995/1998.

AÑO	CANTIDAD DE VEHICULOS	VALOR DE FICHA En Pesos
1995	269	0,09
1996	270	0,09
1997	270	0,09
1998	300	0,09

NOTA: No se cobra bajada de bandera en el servicio de taxis por ordenanza 2750/94. El valor de ficha corresponde c/100 metros.

FUENTE: Dirección de Estadística y Censos. Dpto. Estadísticas Económicas en base a información de Dirección de Tránsito, Municipalidad de la Capital - División Transporte Público.

CUADRO 4.3.2.5.
REMISES, BAJADA DE BANDERA Y VALOR DE LA FICHA EN PESOS. DEPARTAMENTO CAPITAL, PROVINCIA DE CATAMARCA. AÑOS 1995/1998.

AÑO	CANTIDAD DE VEHICULOS	BAJADA DE BANDERA [1]	VALOR DE FICHA
		En Pesos	
1995	268	0,90 a 1,00	0,09
1996	292	0,90 a 1,00	0,09
1997	280	0,90 a 1,00	0,09
1998	300	0,90 a 1,00	0,09

(1) El valor de bajada de bandera corresponde a un recorrido de 100 metros.

FUENTE: Dirección de Estadística y Censos. Dpto. Estadísticas Económicas, en base a información de Dirección de Tránsito, Municipalidad de la Capital - División Transporte Público.

CUADRO 4.3.2.6.
VEHICULOS DE TRANSPORTE ESCOLAR. DEPARTAMENTO CAPITAL, PROVINCIA DE CATAMARCA. AÑOS 1995/1998.

AÑO	RODADOS
1995	6
1996	6
1997	10
1998	17

NOTA: En las cantidades incluyen Micro Omnibus, Combis y Rodados Menores.

FUENTE: Dirección de Estadística y Censos. Dpto. Estadísticas Económicas, en base a información de Dirección de Tránsito, Municipalidad de la Capital - División Transporte Público.

PROVINCIA DE CATAMARCA

CUADRO 4.3.2.7.
PASAJEROS, CARGAS Y VUELOS EFECTUADOS, POR EMPRESAS DE AERONAVEGACION.
PROVINCIA DE CATAMARCA. AÑOS 1995/1998.

AÑO	PASAJEROS		CARGA		VUELOS EFECTUADOS	
	Entrados	Salidos	Entrados	Salidos	Entrados	Salidos
			En Kg.			
1995	13.974	14.391	46.829	26.926	395	396
1996	21.215	21.034	44.863	27.627	561	561
1997	26.518	27.429	84.797	38.320	805	805
1998	26.074	26.542	66.082	156.913	886	885

FUENTE: Dirección de Estadística y Censos. Dpto. Estadísticas Económicas. Relevamiento del Sector Secundario y Terciario.

CUADRO 4.3.2.8.
PASAJEROS, CARGAS Y VUELOS EFECTUADOS POR EMPRESAS DE AERONAVEGACION, SEGUN MESES. PROVINCIA DE CATAMARCA. AÑO 1998.

MES	PASAJEROS		CARGA		VUELOS EFECTUADOS	
	Entrados	Salidos	Entrados	Salidos	Entrados	Salidos
			En Kg			
TOTAL ANUAL	**26.074**	**26.542**	**66.082**	**156.913**	**886**	**885**
Enero	1.860	1.962	3.652	5.275	63	63
Febrero	2.033	2.039	3.981	6.371	52	52
Marzo	2.110	2.276	6.382	9.527	77	77
Abril	2.135	2.244	2.592	10.406	75	74
Mayo	2.041	2.172	3.976	13.068	83	83
Junio	1.447	1.637	5.569	9.754	57	57
Julio	2.432	2.276	6.418	14.184	74	74
Agosto	2.174	2.456	5.930	15.233	78	78
Septiembre	2.233	2.175	6.838	19.025	82	82
Octubre	2.422	2.439	5.054	11.487	83	83
Noviembre	2.702	2.552	10.601	24.136	81	81
Diciembre	2.485	2.314	5.089	18.447	81	81

FUENTE: Dirección de Estadística y Censos. Dpto. Estadísticas Económicas. Relevamiento del Sector Secundario y Terciario.

PROVINCIA DE CATAMARCA
PISTAS DE ATERRIZAJES Y SERVICIO DE VUELOS

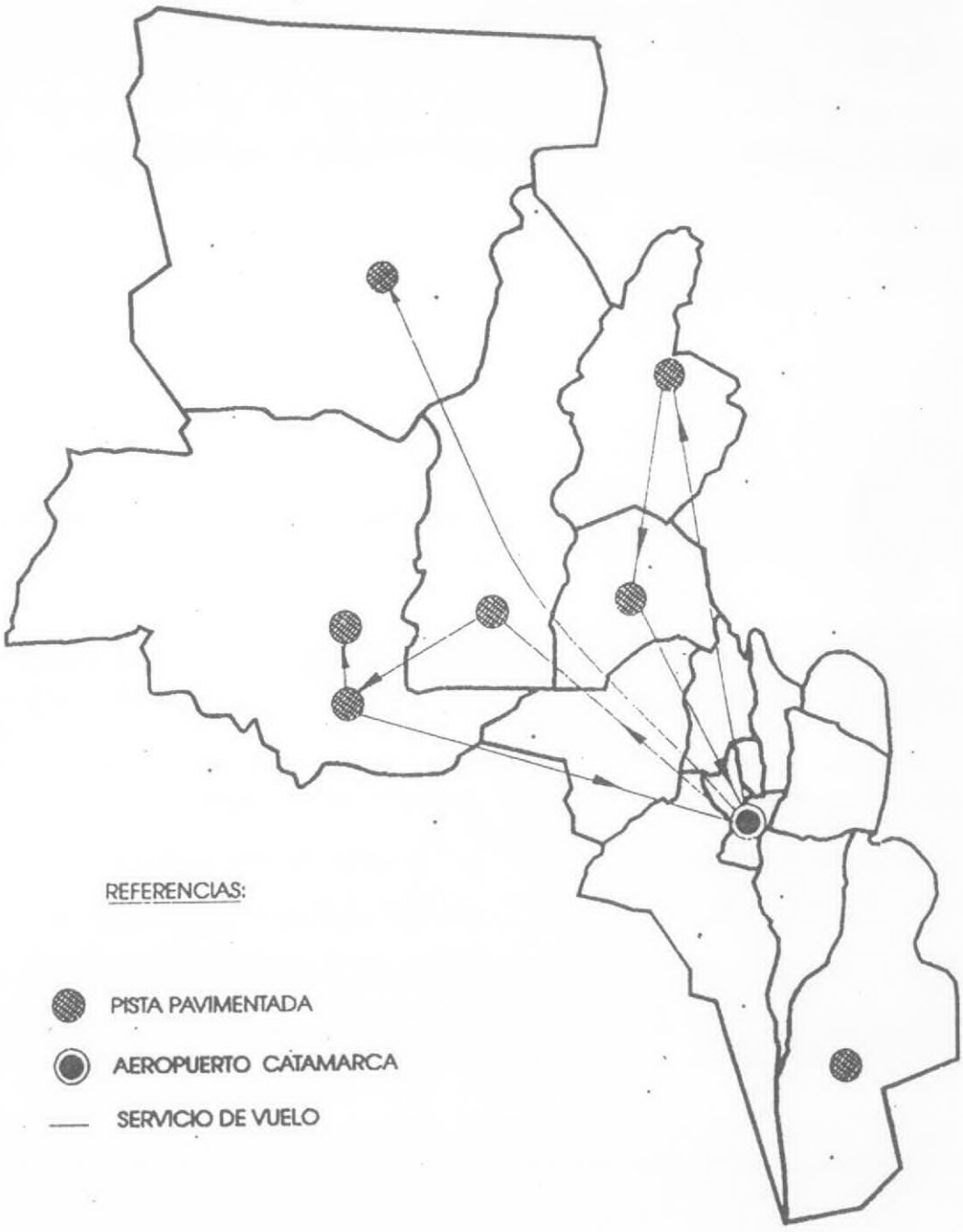

Fuente: DEC - Departamento de Cartografía - En base a datos de la Direccion de Aeronautica.Año 1996.

MAPA Nº 28

4.3.3.0. Comunicaciones

CUADRO 4.3.3.1.
SUCURSALES Y DEPENDENCIAS DE CORREO POR CATEGORIA, SEGÚN DEPARTAMENTO.
PROVINCIA DE CATAMARCA. AÑO 1997.

DEPARTAMENTO	CATEGORIA				
	SUCURSAL			AGENCIAS [4]	ESTAFETAS [5]
	A [1]	B [2]	C [3]		UNIDADES POSTALES
TOTAL PROVINCIAL	1	5	9	23	130
Ambato	-	-	-	2	3
Andalgalá	-	1	1	-	8
Ancasti	-	-	-	1	9
Antofagasta de la Sierra	-	-	-	-	1
Belén	-	1	-	2	13
Capayán	-	-	1	2	5
Capital	1	-	-	4	38
El Alto	-	-	-	1	2
Fray M. Esquiú	-	-	-	1	3
La Paz	-	1	1	2	6
Paclín	-	-	-	1	6
Pomán	-	-	2	1	8
Santa María	-	1	-	2	10
Santa Rosa	-	-	2	2	2
Tinogasta	-	1	1	2	13
Valle Viejo	-	-	1	-	3

(1) Cabecera operativa y administrativa en la provincia, centraliza el funcionamiento de todas sus sucursales.

(2) Cuentan con equipos de comunicaciones más complejos y una mayor dotación de personal, se encuentran en las localidades más importantes de la provincia.

(3) Nuclea agencias y estafetas, brindan todos los servicios pero con medios más reducidos.

(4) Reducido movimiento operativo con personal mínimo.

(5) Tienen únicamente servicios postales y se les otorga a particulares o entidades de bien público.

FUENTE: **Dirección de Estadística y Censos. Dpto. Estadísticas Económicas.**
Relevamiento del Sector Secundario y Terciario.

CUADRO 4.3.3.2.
CANALES DE TELEVISION POR TIPO DE CIRCUITOS, SEGÚN DEPARTAMENTO. PROVINCIA DE CATAMARCA. AÑO 1998.

DEPARTAMENTO	TIPO DE CIRCUITOS	
	ABIERTO	CERRADO
TOTAL GENERAL	2	14
Andalgalá	-	1
Belén	-	1
Capayán	-	1
Capital	1	1
La Paz	-	1
Paclín	-	1
Pomán	-	3
Santa Rosa	-	1
Santa María	1	1
Tinogasta	-	3

FUENTE: Dirección de Estadística y Censos. Dpto. Estadísticas Económicas, en base a información de Policía de la Provincia de Catamarca.

CUADRO 4.3.3.3.
EMISORAS RADIALES POR TIPO DE FRECUENCIA, SEGUN DEPARTAMENTO. PROVINCIA DE CATAMARCA. AÑO 1998.

DEPARTAMENTO	TIPO DE FRECUENCIA	
	Amplitud Modulada	Frecuencia Modulada
TOTAL GENERAL	1	84
Andalgalá	-	6
Ambato	-	2
Belén	-	7
Capayán	-	2
Capital	1	37
F. M. Esquiú	-	2
La Paz	-	4
Pomán	-	2
Santa Rosa	-	2
Santa María	-	3
Tinogasta	-	15
Valle Viejo	-	2

FUENTE: Dirección de Estadística y Censos. Dpto. Estadísticas Económicas, en base a información de Policía de la Provincia de Catamarca.

GLOSARIO COMUNICACIONES

SUCURSAL "A": Cabecera operativa y administrativa en la provincia. Centraliza todo el funcionamiento de las sucursales que le dependen. Está ubicada en la ciudad de San Fernando del V. de Catamarca.

SUCURSAL "B": Ubicadas en las ciudades importantes de la provincia. Existen cinco en: RECREO, SANTA MARIA, TINOGASTA, BELEN Y ANDALGALA. Cuentan con equipos de comunicaciones más complejos, una mayor dotación de personal y brindan todos los servicios. En algunos casos tienen Sucursales C o Agencias a su cargo, es decir, llevan el control operativo, administrativo y monetario de estas.

SUCURSAL "C": Nuclea a Agencias y Estafetas. Poseen jefaturas, al igual que las B, pero no cuentan con personal en cantidades. Administrativa y operativamente le dependen algunas agencias que por la proximidad así se dispone. Brindan todos los servicios, pero con medios más reducidos.

AGENCIAS: Por su reducido volumen de movimientos operativos, tienen esta denominación. Brindan todos los servicios. Personal mínimo.

ESTAFETAS: Funcionan cumpliendo estrictas razones sociales. Ubicadas en comunidades donde el servicio de Correo Argentino es esencial y un medio importante de comunicación. Brindan servicios postales, únicamente.

UNIDADES POSTALES: Con las mismas prestaciones que las Estafetas, desarrollan sus tareas mediante concesiones a particulares o entidades comunales o de bien público.
A su cargo tienen los servicios postales, únicamente.

FUENTE DEL GLOSARIO: "Informe de EN.CO.TE.Sa"

4.3.4.0. Turismo

PROVINCIA DE CATAMARCA
ZONAS TURISTICAS

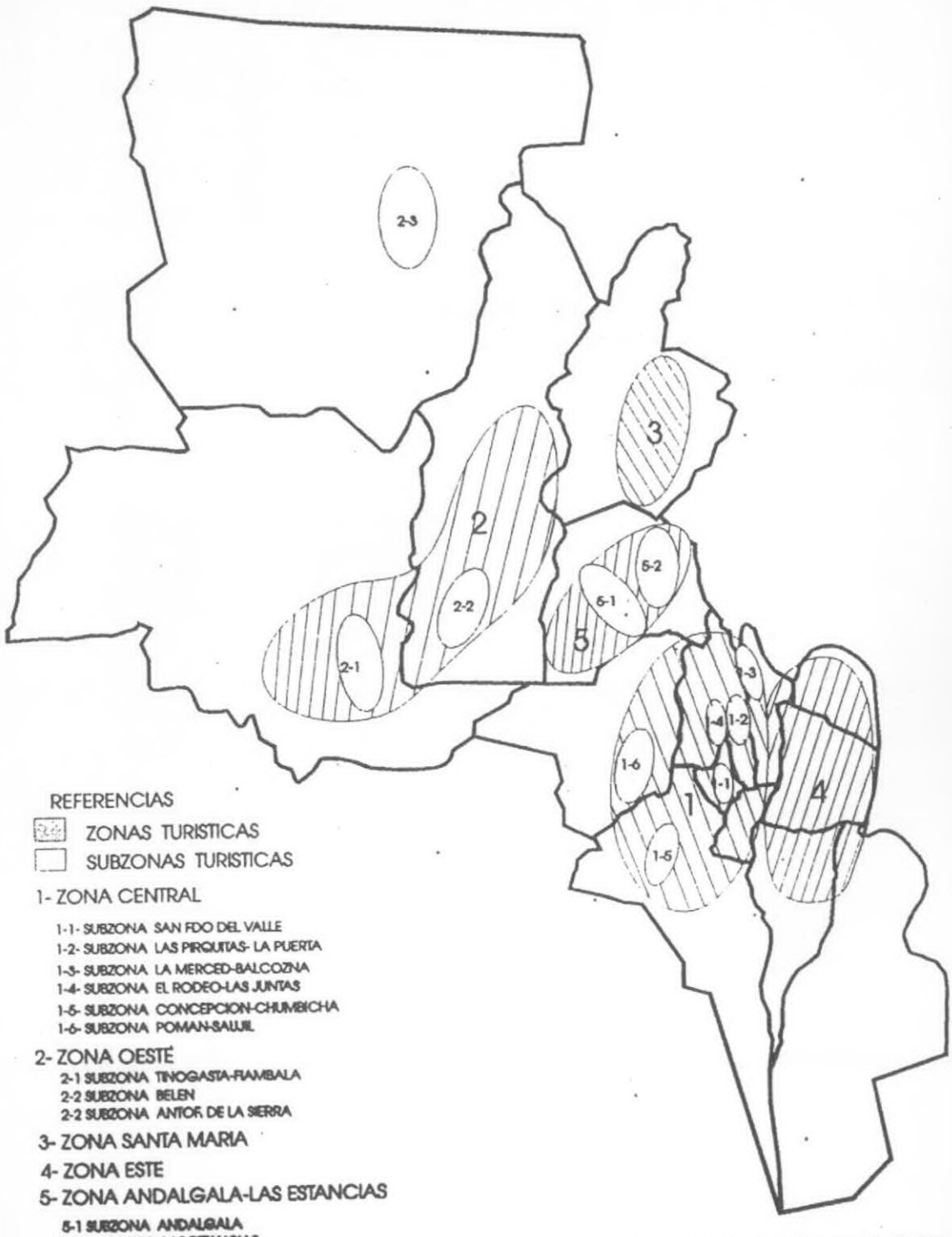

REFERENCIAS

ZONAS TURISTICAS

SUBZONAS TURISTICAS

1- ZONA CENTRAL

1-1- SUBZONA SAN FDO DEL VALLE
1-2- SUBZONA LAS PIRQUITAS- LA PUERTA
1-3- SUBZONA LA MERCED-BALCOZNA
1-4- SUBZONA EL RODEO-LAS JUNTAS
1-5- SUBZONA CONCEPCION-CHUMBICHA
1-6- SUBZONA POMAN-SALUIL

2- ZONA OESTE

2-1 SUBZONA TINOGASTA-FIAMBALA
2-2 SUBZONA BELEN
2-2 SUBZONA ANTOF. DE LA SIERRA

3- ZONA SANTA MARIA

4- ZONA ESTE

5- ZONA ANDALGALA-LAS ESTANCIAS

5-1 SUBZONA ANDALGALA
5-2- SUBZONA LAS ESTANCIAS

Fuente: DEC- Departamento Cartografía. En base a datos de la publicación " Plan de Desarrollo Turístico de la Provincia de Catamarca - CFI - Marzo de 1.993.

MAPA N° 29

CUADRO 4.3.4.1.
HOTELES Y OTRAS FORMAS DE ALOJAMIENTO, SEGÚN DEPARTAMENTO.
PROVINCIA DE CATAMARCA. AÑO 1998.

Dpto.	Municipio	Hoteles	Plazas	Habit.	Resto	Plazas	Habit.
	Total	**29**	**1.658**	**724**	**116**	**1.807**	**692**
Ambato	Total del departamento	1	21	7	9	148	56
	El Rodeo	1	21	7	2	70	20
	Las Juntas	-	-	-	3	26	13
	Los Varela	-	-	-	1	20	8
	La Puerta	-	-	-	3	32	15
Ancasti	Total del departamento	-	-	-	2	48	24
	Ancasti	-	-	-	2	48	24
Andalgalá	Total del departamento	4	203	105	8	301	94
	Andalgalá	1	29	18	5	145	42
	Aconquija	3	174	87	3	156	52
Antof.de la S.	Total del departamento	-	-	-	6	71	16
	Antofagasta de la Sierra	-	-	-	6	71	16
Belen	Total del departamento	5	150	75	11	158	64
	Belén	5	150	75	4	60	25
	Corral Quemado	-	-	-	2	30	15
	Hualfín	-	-	-	2	36	12
	Londres	-	-	-	-	-	-
	Pozo de Piedra	-	-	-	-	-	-
	Puerta de Corral Quemado	-	-	-	2	16	8
	Puerta de San José	-	-	-	-	-	-
	San Fernando	-	-	-	-	-	-
	Villa Vil	-	-	-	1	16	4
Capayán	Total del departamento	-	-	-	4	58	27
	Capayán	-	-	-	3	28	12
	Huillapima	-	-	-	1	30	15
Capital	Total del departamento	11	1.029	440	8	301	125
	San Fernando del Valle	11	1.029	440	8	301	125
El Alto	Total del departamento	-	-	-	2	28	15
	El Alto	-	-	-	2	28	15
	Tapso	-	-	-	-	-	-
Fray M. Esquiú	Total del departamento	-	-	-	2	75	18
	Fray Mamerto Esquiú	-	-	-	2	75	18
La Paz	Total del departamento	2	40	18	2	24	12
	Recreo	2	40	18	2	24	12
	Icaño	-	-	-	-	-	-
Paclin	Total del departamento	-	-	-	35	124	65
	Paclin	-	-	-	35	124	65
Pomán	Total del departamento	-	-	-	6	77	29
	Pomán	-	-	-	3	57	19
	Saujil	-	-	-	3	20	10
Santa María	Total del departamento	4	135	45	6	146	46
	Santa María	4	135	45	3	108	28
	San José	-	-	-	3	38	18
Santa Rosa	Total del departamento	-	-	-	3	28	12
	Santa Rosa	-	-	-	3	28	12
Tinogasta	Total del departamento	2	80	34	11	184	77
	Tinogasta	2	80	34	4	63	21
	Fiambalá	-	-	-	7	121	56
Valle Viejo	Total del departamento	-	-	-	1	36	12
	Valle Viejo	-	-	-	1	36	12

Fuente: Dirección de Estadística y Censos. Dpto. Estadísticas Sociodemográficas, en base a información de las Secretarías de Turismo de los Municipios del Interior de la Provincia y Policía de la Provincia para Capital.

CUADRO 4.3.4.2.
PASAJEROS ALOJADOS EN HOTELES, RESIDENCIALES, PENSIONES Y HOSPEDAJES.
DEPARTAMENTO CAPITAL, PROVINCIA DE CATAMARCA. AÑOS 1992/1998.

CATEGORIA	1992	1993	1994	1995	1996	1997	1998
TOTAL GENERAL	**22.979**	**29.606**	**30.170**	**35.025**	**41.068**	**45.080**	**93.960**
Hoteles	16.841	21.688	23.450	28.300	32.250	35.740	56.880
Residenciales	5.950	7.918	6.560	6.725	8.818	9.340	37.080
Pensiones	188	.	160	.	.	.	...
Hospedajes	.	.	900	1.100	1.200	1.400	...

FUENTE: Dirección de Estadística y Censos. Dpto. Estadísticas Económicas en base a información de Policía de la Provincia de Catamarca.

4.3.5.0. Sector financiero

PROVINCIA DE CATAMARCA

CUADRO 4.3.5.1.
PROMEDIO MENSUAL DE ASALARIADOS EN LA INTERMEDIACION FINANCIERA. PROVINCIA DE CATAMARCA. AÑO 1993.

Jurisdicción	Intermediación Financiera														
		Intermediación Monetaria													
			Entidades Financieras Bancarias y No Bancarias												
					Entidades Financieras Bancarias [1]						Entidades Financieras No Bancarias				
	Total	Total	Banco Central de la República Argentina	Total	Total	Bancos Públicos Nacionales	Bancos Públicos de Provincias y Municipios	Bancos Privados Nacionales Sociedades Anónimas	Bancos Privados Nacionales Cooperativos	Bancos de Capital Extranjero	Total	Compañías Financieras	Sociedades de Ahorro y Préstamo y Cajas de Crédito	Seguros (Compañías de seguros)	Actividades Auxiliares de la Intermediación Financiera
País	140.375	120.993	1.925	119.068	117.742	16.435	40.428	30.376	17.415	13.088	1.326	1.042	284	16.470	2.912
Catamarca	474	462	-	462	462	110	305	27	20	-	-	-	-	12	-

(1) Incluye Caja Nacional de Ahorro y Seguros

FUENTE: Dirección de Estadística y Censos. Dpto. Estadísticas Económicas en base a información de INDEC (1996), Censo Nacional Económico 1994 "Resultados Definitivos. Tomo II".

4.3.6.0. Servicios

CUADRO 4.3.6.1.
SECTOR SERVICIOS, LOCALES, PUESTOS DE TRABAJO OCUPADOS Y PERSONAL DE AGENCIA, SEGUN DEPARTAMENTO. PROVINCIA DE CATAMARCA. A JULIO DE 1994.

DEPARTAMENTO	CANTIDAD DE LOCALES	PUESTOS DE TRABAJO OCUPADOS									PERSONAL DE AGENCIA		
		TOTAL			ASALARIADOS			NO ASALARIADOS					
		Total	Varones	Mujeres	Total	Varones	Mujeres	Total	Varones	Mujeres	Total	Varones	Mujeres
TOTAL PROVINCIA	**1.995**	**7.321**	**4.286**	**3.035**	**2.242**	**1.129**	**1.113**	**5.079**	**3.157**	**1.922**	**53**	**35**	**18**
Ambato	10	146	109	37	-	-	-	146	109	37	-	-	-
Ancasti	1	s	s	s	s	s	s	s	s	s	s	s	s
Andalgalá	136	493	272	221	29	11	18	464	261	203	-	-	-
Antofagasta de la Sierra	3	s	s	s	s	s	s	s	s	s	s	s	s
Belén	114	377	199	178	77	35	42	300	164	136	26	13	13
Capayán	27	119	36	83	5	4	1	114	32	82	-	-	-
Capital	1.208	4.141	2.291	1.850	1.868	941	927	2.273	1.350	923	12	8	4
El Alto	3	s	s	s	s	s	s	s	s	s	s	s	s
Fray M. Esquiú	29	382	284	98	4	4	-	378	280	98	-	-	-
La Paz	56	147	85	62	23	1	22	124	84	40	-	-	-
Paclín	12	47	28	19	29	17	12	18	11	7	-	-	-
Pomán	66	283	171	112	32	17	15	251	154	97	-	-	-
Santa María	131	505	372	133	86	61	25	419	311	108	14	14	-
Santa Rosa	23	57	22	35	5	2	3	52	20	32	-	-	-
Tinogasta	96	314	196	118	32	9	23	282	187	95	1	-	1
Valle Viejo	80	276	204	72	52	27	25	224	177	47	-	-	-

FUENTE: Dirección de Estadística y Censos. Dpto. Estadísticas Económicas en base a información de INDEC, Censo Nacional Económico 1994.

PROVINCIA DE CATAMARCA

CUADRO 4.3.6.2.
SECTOR SERVICIOS, LOCALES, PUESTOS DE TRABAJO OCUPADOS Y PERSONAL DE AGENCIA, SEGUN RAMA DE ACTIVIDAD. PROVINCIA DE CATAMARCA. A JULIO DE 1994

RAMA DE ACTIVIDAD	CANTIDAD DE LOCALES	PUESTOS DE TRABAJO OCUPADOS									PERSONAL DE AGENCIA		
		TOTAL			ASALARIADOS			NO ASALARIADOS					
		Total	Varones	Mujeres	Total	Varones	Mujeres	Total	Varones	Mujeres	Total	Varones	Mujeres
TOTAL GENERAL	1.995	7.321	4.286	3.035	2.242	1.129	1.113	5.079	3.157	1.922	53	35	18
- Hoteles y restaurantes.	392	1.226	699	527	544	338	206	682	361	321	14	8	6
- Act. complementarias de transporte,agencias de viaje.	35	67	54	13	14	11	3	53	43	10	-	-	-
- Actividades inmobiliarias, empresariales y de alquiler.	364	642	415	227	166	100	66	476	315	161	6	3	3
- Enseñanza privada.	60	282	85	197	163	41	122	119	44	75	2	1	1
- Servicios sociales y de salud.	496	1.206	483	723	579	129	450	627	354	273	1	-	1
- Otras act.de servicios comunitarios,sociales y personales.	643	3.890	2.545	1.345	770	506	264	3.120	2.039	1.081	30	23	7
- Unidades auxiliares.	5	8	5	3	6	4	2	2	1	1	-	-	-

FUENTE: Dirección de Estadística y Censos. Dpto. Estadísticas Económicas en base a información de INDEC, Censo Nacional Económico 1994.

4.3.7.0. Sector público

CUADRO 4.3.7.1.
PERSONAL DE LA ADMINISTRACION PUBLICA, SEGUN PODERES. PROVINCIA DE CATAMARCA. AÑOS 1991/1998.

PODERES	1991	1992	1993	1994	1995	1996	1997	1998
TOTAL PROVINCIAL	**22.923**	**23.347**	**24.670**	**24.551**	**22.831**	**21.675**	...	...
Poder Ejecutivo	21.742	22.007	23.231	23.095	21.439	20.283	...	...
Poder Legislativo	708	856	885	873	830	830	860	886
Poder Judicial	473	484	554	583	562	562	655	743

NOTA: Las cantidades de Personal se refieren a Diciembre de cada año y no incluyen Personal Municipal. Desde 1993 se considera en el Poder Ejecutivo a los Docentes Transferidos.

En Personal del Poder Legislativo, incluye el personal transitorio con funciones politicas.

FUENTE: Dirección de Estadística y Censos. Dpto. Estadísticas Económicas en base a información de Dirección Provincial de Recursos Humanos, Camaras Legislativas y Poder Judicial de Catamarca.

PERSONAL DE LA ADMINISTRACIÓN PUBLICA SEGUN PODERES

1.991 - 1.998

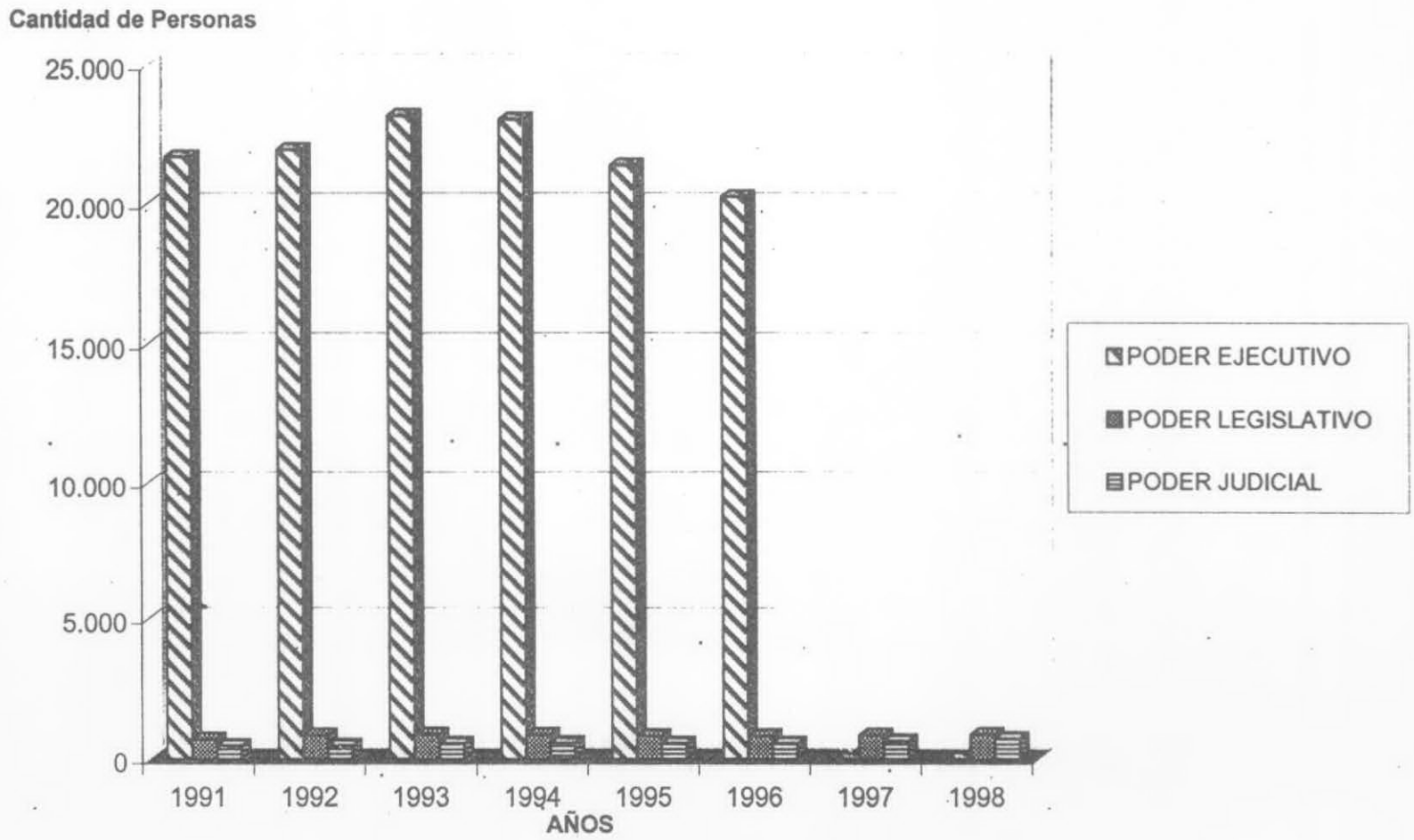

Fuente: Cuadro 4.3.7.1.°

PROVINCIA DE CATAMARCA

CUADRO 4.3.7.2.
RECAUDACION TRIBUTARIA POR TIPO DE IMPUESTO SEGUN SEMESTRE. PROVINCIA DE CATAMARCA.
AÑOS 1991/1998.

AÑO	PERIODO	RECAUDACION TOTAL	INMOBILIARIO	AUTOMOTOR	IMPUESTO SOBRE LOS INGRESOS BRUTOS				SELLOS
					Locales	Agentes de Retención	Convención Multilateral	Total de Ingresos	
	En Pesos								
1991	TOTAL ANUAL	**12.218.068,00**	**1.874.582,00**	**1.512.623,00**	**2.791.454,00**	**1.165.729,00**	**3.078.891,00**	**7.036.075,00**	**1.794.787,00**
	1° Semestre	5.260.799,00	768.331,00	642.891,00	1.290.925,00	548.592,00	1.267.053,00	3.106.570,00	743.007,00
	2° Semestre	6.957.269,00	1.106.251,00	869.732,00	1.500.529,00	617.137,00	1.811.838,00	3.929.505,00	1.051.781,00
1992	TOTAL ANUAL	**17.404.341,00**	**1.771.904,00**	**1.549.460,00**	**4.672.911,00**	**2.144.414,00**	**4.117.677,00**	**10.935.002,00**	**3.147.975,00**
	1° Semestre	7.985.174,00	782.367,00	717.894,00	1.992.079,00	1.217.761,00	1.910.754,00	5.120.594,00	1.364.319,00
	2° Semestre	9.419.167,00	989.537,00	831.566,00	2.680.832,00	926.653,00	2.206.923,00	5.814.408,00	1.783.656,00
1993	TOTAL ANUAL	**22.891.191,00**	**2.611.375,00**	**1.844.902,00**	**6.600.807,00**	**2.241.274,00**	**5.609.853,00**	**14.451.934,00**	**3.982.980,00**
	1° Semestre	10.682.223,00	1.269.178,00	777.406,00	3.006.976,00	1.148.188,00	2.645.730,00	6.800.894,00	1.834.745,00
	2° Semestre	12.208.968,00	1.342.197,00	1.067.496,00	3.593.831,00	1.093.086,00	2.964.123,00	7.651.040,00	2.148.235,00
1994	TOTAL ANUAL	**26.309.339,00**	**2.928.338,00**	**2.527.619,00**	**8.494.378,00**	**2.344.643,00**	**6.072.248,00**	**16.911.269,00**	**3.942.113,00**
	1° Semestre	13.342.514,00	1.622.290,00	1.288.748,00	4.398.188,00	1.166.218,00	3.120.116,00	8.684.522,00	1.746.954,00
	2° Semestre	12.966.825,00	1.306.048,00	1.238.871,00	4.096.190,00	1.178.425,00	2.952.132,00	8.226.747,00	2.195.159,00
1995	TOTAL ANUAL	**22.571.934,00**	**2.349.074,00**	**2.347.185,00**	**6.605.542,00**	**2.472.314,00**	**5.556.326,00**	**14.634.182,00**	**3.241.493,00**
	1° Semestre	11.949.965,00	1.288.196,00	1.133.360,00	3.861.227,00	1.085.325,00	2.858.621,00	7.805.173,00	1.723.236,00
	2° Semestre	10.621.969,00	1.060.878,00	1.213.825,00	2.744.315,00	1.386.989,00	2.697.705,00	6.829.009,00	1.518.257,00
1996	TOTAL ANUAL	**36.151.762,00**	**4.193.684,00**	**3.465.108,00**	**7.377.286,00**	**11.013.688,00**	**6.675.989,00**	**25.066.963,00**	**3.426.007,00**
	1° Semestre	16.971.299,00	2.291.680,00	1.815.378,00	3.724.250,00	3.980.571,00	3.531.064,00	11.235.885,00	1.628.356,00
	2° Semestre	19.180.463,00	1.902.004,00	1.649.730,00	3.653.036,00	7.033.117,00	3.144.925,00	13.831.078,00	1.797.651,00
1997	TOTAL ANUAL	**40.486.862,71**	**3.510.324,71**	**3.257.306,00**	**7.232.062,00**	**13.434.226,00**	**8.726.300,00**	**29.392.588,00**	**4.326.644,00**
	1° Semestre	19.752.935,00	1.687.164,00	1.645.925,00	3.533.565,00	6.757.374,00	4.176.552,00	14.467.491,00	1.952.355,00
	2° Semestre	20.733.927,71	1.823.160,71	1.611.381,00	3.698.497,00	6.676.852,00	4.549.748,00	14.925.097,00	2.374.289,00
1998	TOTAL ANUAL	**40.095.269,32**	**3.838.640,45**	**3.498.660,45**	**7.523.834,92**	**9.945.309,42**	**9.947.104,88**	**27.416.249,22**	**5.341.719,20**
	1° Semestre	18.300.103,50	1.624.022,94	1.474.890,75	3.068.081,18	5.127.009,61	4.713.895,59	12.908.986,38	2.292.203,43
	2° Semestre	21.795.165,82	2.214.617,51	2.023.769,70	4.455.753,74	4.818.299,81	5.233.209,29	14.507.262,84	3.049.515,77

FUENTE : DIRECCION DE ESTADISTICA Y CENSOS - Dpto. Estadísticas Económicas, en base a información de Administración General de Rentas y Registro Territorial.

PROVINCIA DE CATAMARCA

CUADRO 4.3.7.3.
INVERSION DE LA RENTA PUBLICA POR SEMESTRE. PROVINCIA DE CATAMARCA. AÑO 1998.

INVERSION DE LA RENTA PUBLICA	PRIMER SEMESTRE	SEGUNDO SEMESTRE
	En Pesos y Bonos	
TOTAL GENERAL	**1.668.050.192,89**	**2.538.131.060,37**
1) HABERES		
1.1) Activos [4]	84.898.375,29	100.288.645,32
1.2) PASIVOS	38.518.168,22	28.170.462,93
2) APORTES A DESCENTRAL. Y RETENCIONES VS.		
3) APORTES A MUNICIPIOS		
3.1) APORTES COPARTIC. Y EXTRAS	28.809.460,32	30.951.466,35
3.2) APORTES PARA OBRAS	123.670,47	265.282,04
4) PROVEEDORES PRIVADOS [1]	11.292.956,05	12.550.688,06
5) PROVEEDORES ESTATALES [1]	138.130,52	48.107,62
6) FONDOS PERMANENTES	2.932.320,75	3.938.364,12
7) OTROS [3]	133.001.321,86	207.876.233,32
Subtotal	**299.714.403,48**	**384.089.249,76**
8) DEBITOS BANCARIOS VARIOS [2]	1.368.335.789,41	2.154.041.810,61

(1) Se incluye INVERSIONES de CAPITAL realizadas en el período aludido.

(2) Se incluyen las retenciones practicadas por el sistema BANCAT.

(3) Se incluyen : Subsidios Varios; Pensiones Vitalicias, a la vejez, transferencias entre cuentas, etc.

(4) Se incluyen los haberes del personal Centralizado, Descentralizado, Guardias Médicas y Similares.

FUENTE: Dirección de Estadística y Censos. Dpto. Estadísticas Económicas, en base a información de Tesorería General de la Provincia publicada en Boletín Oficial Nº 89 del 06/11/98 1º Semestre y Boletín Oficial Nº 42 del 25/05/99 2º Semestre.

PROVINCIA DE CATAMARCA

CUADRO 4.3.7.4.
RECAUDACION DE LA RENTA PUBLICA POR SEMESTRE. PROVINCIA DE CATAMARCA. AÑO 1998.

RECAUDACION DE LA RENTA PUBLICA	PRIMER SEMESTRE	SEGUNDO SEMESTRE
	En Pesos y Bonos	
TOTAL GENERAL	**1.723.545.390,70**	**2.578.125.685,63**
SALDO INICIAL DEL PERIODO	32.184.327,08	55.495.197,81
1) RECURSOS NACIONALES		
1.1) Coparticipación Federal	155.492.865,36	145.520.797,62
1.2) Distribución Ley Nº 24130		
1.3) Fondo Desequil. Fiscal Provincial	13.374.658,69	13.083.275,26
1.4) Ley 24073 - Art. 40	3.519.919,62	3.017.025,87
1.5) A.N.S.S.E.S.		
1.6) Mrio. de Cultura y Educ. de la Nación	9.300.000,00	9.927.000,00
1.7) Otros Aportes Tesoro Nacional	21.778.671,04	29.063.715,99
1.8) Otros Ingresos y Devoluciones	5.739.942,83	44.111.003,57
1.9) Ley 24079 Salud	1.400.000,00	2.450.000,00
Subtotal	**210.606.057,54**	**247.172.818,31**
2) RECURSOS PROVINCIALES		
2.1) Tributarios [1]	18.975.912,61	22.294.246,24
2.2) No Tributarios	3.396.678,50	2.699.138,58
2.3) Otros Ingresos y Devoluciones [2]	1.384.860.186,03	2.215.937.959,39
2.4) Depósitos en Garantía	-	62.716,55
Subtotal	**1.407.232.777,14**	**2.240.994.060,76**
Fuente de Financiamiento Endeudamiento Público e incrementos de otros Pasivos	-	34.463.608,75
3) DEPOSITOS VARIOS	73.522.228,94	-

(1) Se Incluyen los Fondos Recaudados por la Administración General de Rentas y los Coparticipados para el Fondo de Desarrollo Municipal.

(2) Se Incluyen los Fondos provenientes de la utilización del Fondo Unificado.

FUENTE: Dirección de Estadística y Censos - Dpto. Estadísticas Económicas, Tesorería General de la Provincia publicada en Boletín Oficial Nº 89 del 06/11/98 1º Semestre y Boletín Oficial Nº 42 del 25/05/99 2º Semestre.

4.3.8.0. Información Municipal

CUADRO 4.3.8.1.
SECTOR INDUSTRIA MANUFACTURERA, LOCALES, PUESTOS DE TRABAJO OCUPADOS POR SITUACIÓN SALARIAL Y SEXO, SEGUN MUNICIPIO. PROVINCIA DE CATAMARCA. A JULIO DE 1994.

MUNICIPIO	CANTIDAD DE LOCALES	PUESTOS DE TRABAJO OCUPADOS									PERSONAL DE AGENCIA		
		TOTAL			ASALARIADOS			NO ASALARIADOS					
		Total	Varones	Mujeres	Total	Varones	Mujeres	Total	Varones	Mujeres	Total	Varones	Mujeres
TOTAL PROVINCIA	487	6.947	5.615	1.332	6.087	4.928	1.159	771	601	170	89	86	3
Las Juntas	-	-	-	-	-	-	-	-	-	-	-	-	-
El Rodeo	1	s	s	s	s	s	s	s	s	s	s	s	s
Los Varela	-	-	-	-	-	-	-	-	-	-	-	-	-
La Puerta	1	s	s	s	s	s	s	s	s	s	s	s	s
Ancasti	-	-	-	-	-	-	-	-	-	-	-	-	-
Andalgalá	47	180	133	47	110	76	34	70	57	13	-	-	-
Aconquija	2	s	s	s	s	s	s	s	s	s	s	s	s
Antofagasta de la Sierra	-	-	-	-	-	-	-	-	-	-	-	-	-
Pozo de Piedra	-	-	-	-	-	-	-	-	-	-	-	-	-
Huaillín	1	s	s	s	s	s	s	s	s	s	s	s	s
Villa Vil	1	s	s	s	s	s	s	s	s	s	s	s	s
San Fernando	-	-	-	-	-	-	-	-	-	-	-	-	-
Corral Quemado	-	-	-	-	-	-	-	-	-	-	-	-	-
Pta. de Corra Quemado	-	-	-	-	-	-	-	-	-	-	-	-	-
Pta. de San José	2	s	s	s	s	s	s	s	s	s	s	s	s
Londres	2	s	s	s	s	s	s	s	s	s	s	s	s
Belén	31	99	86	13	38	38	-	61	48	13	-	-	-
Capital	194	3.667	3.177	490	3.377	2.957	420	283	215	68	7	5	2
Capayán	4	11	8	3	5	3	2	6	5	1	-	-	-
Huillapima	3	s	s	s	s	s	s	s	s	s	s	s	s
EL Alto	1	s	s	s	s	s	s	s	s	s	s	s	s
Tapso	-	-	-	-	-	-	-	-	-	-	-	-	-
Fray M. Esquiú	6	65	41	24	59	35	24	6	6	-	-	-	-
Recreo	25	833	641	192	769	587	182	59	49	10	5	5	-
Icaño	8	85	58	27	81	56	25	4	2	2	-	-	-
Pacín	3	s	s	s	s	s	s	s	s	s	s	s	s
Pomán	8	22	19	3	8	8	-	14	11	3	-	-	-
Saujil	15	29	26	3	12	11	1	17	15	2	-	-	-
Santa María	46	176	157	19	81	77	4	92	77	15	3	3	-
San José	5	12	7	5	2	2	-	10	5	5	-	-	-
Santa Rosa	9	12	10	2	3	3	-	9	7	2	-	-	-
Tinogasta	29	132	102	30	72	63	9	60	39	21	-	-	-
Fiambalá	8	24	15	9	7	5	2	17	10	7	-	-	-
Valle Viejo	35	1.184	741	443	1.146	707	439	38	34	4	-	-	-

FUENTE: Dirección de Estadística y Censos. Dpto. Estadísticas Económicas en base a información de INDEC, Censo Nacional Económico 1994.

CUADRO 4.3.8.2.
SECTOR COMERCIO, LOCALES, PUESTOS DE TRABAJO OCUPADOS POR SITUACIÓN SALARIAL Y SEXO, SEGUN MUNICIPIO. PROVINCIA DE CATAMARCA. A JULIO DE 1994.

MUNICIPIO	CANTIDAD DE LOCALES	PUESTOS DE TRABAJO OCUPADOS									PERSONAL DE AGENCIA		
		TOTAL			ASALARIADOS			NO ASALARIADOS					
		Total	Varones	Mujeres	Total	Varones	Mujeres	Total	Varones	Mujeres	Total	Varones	Mujeres
TOTAL PROVINCIA	4.158	8.199	4.946	3.253	2.268	1.561	707	5.919	3.380	2.539	12	5	7
Las Juntas	4	7	4	3	-	-	-	7	4	3	-	-	-
El Rodeo	12	18	9	9	1	1	-	17	8	9	-	-	-
Los Varela	7	12	7	5	-	-	-	12	7	5	-	-	-
La Puerta	7	21	13	8	6	6	-	15	7	8	-	-	-
Ancasti	7	8	5	3	-	-	-	8	5	3	-	-	-
Andalgalá	205	405	264	141	100	71	29	304	192	112	1	1	-
Aconquija	24	35	20	15	-	-	-	35	20	15	-	-	-
Antofagasta de la Sierra	7	7	7	-	-	-	-	7	7	-	-	-	-
Pozo de Piedra	5	9	4	5	-	-	-	9	4	5	-	-	-
Huaillín	21	34	19	15	2	2	-	32	17	15	-	-	-
Villa Vil	2	s	s	s	s	s	s	s	s	s	s	s	s
San Fernando	4	8	2	6	-	-	-	8	2	6	-	-	-
Corral Quemado	5	8	3	5	-	-	-	8	3	5	-	-	-
Pta. de Corra Quemado	6	12	6	6	-	-	-	12	6	6	-	-	-
Pta. de San José	4	5	3	2	-	-	-	5	3	2	-	-	-
Londres	20	51	34	17	2	1	1	49	33	16	-	-	-
Belén	239	464	285	179	69	60	9	392	222	170	3	3	-
Capital	2.067	4.672	2.826	1.846	1.822	1.217	605	2.848	1.608	1.238	4	1	3
Capayán	76	132	71	61	8	6	2	124	65	59	-	-	-
Huillapima	32	42	24	18	-	-	-	42	24	18	-	-	-
EL Alto	10	18	10	8	-	-	-	18	10	8	-	-	-
Tapso	2	s	s	s	s	s	s	s	s	s	s	s	s
Fray M. Esquiú	88	127	59	68	5	4	1	122	55	67	-	-	-
Recreo	179	274	158	116	39	26	13	234	132	102	1	-	1
Icaño	34	44	23	21	1	-	1	43	23	20	-	-	-
Paclín	39	58	35	23	4	3	1	54	32	22	-	-	-
Pomán	63	99	56	43	10	8	2	89	48	41	-	-	-
Saujil	52	86	60	26	6	4	2	80	56	24	-	-	-
Santa María	261	429	271	158	65	50	15	364	221	143	-	-	-
San José	49	73	33	40	-	-	-	72	33	39	1	-	1
Santa Rosa	123	181	107	74	15	15	-	166	92	74	-	-	-
Tinogasta	223	371	233	138	39	28	11	332	205	127	-	-	-
Fiambalá	80	134	77	57	19	14	5	114	63	51	1	-	1
Valle Viejo	201	351	216	135	55	45	10	295	171	124	1	-	1

FUENTE: Dirección de Estadística y Censos. Dpto. Estadísticas Económicas en base a información de INDEC, Censo Nacional Económico 1994.

CUADRO 4.3.8.3.
SECTOR SERVICIOS, LOCALES, PUESTOS DE TRABAJO OCUPADOS POR SITUACIÓN SALARIAL Y SEXO, SEGÚN MUNICIPIO. PROVINCIA DE CATAMARCA. A JULIO DE 1994.

MUNICIPIO	CANTIDAD DE LOCALES	PUESTOS DE TRABAJO OCUPADOS									PERSONAL DE AGENCIA		
		TOTAL			ASALARIADOS			NO ASALARIADOS					
		Total	Varones	Mujeres	Total	Varones	Mujeres	Total	Varones	Mujeres	Total	Varones	Mujeres
TOTAL PROVINCIA	1.995	7.374	4.321	3.053	2.242	1.129	1.113	5.919	3.157	1.922	53	35	18
Las Juntas	3	s	s	s	s	s	s	s	s	s	s	s	s
El Rodeo	4	18	11	7	-	-	-	18	11	7	-	-	-
Los Varela	3	s	s	s	s	s	s	s	s	s	s	s	s
La Puerta	-	-	-	-	-	-	-	-	-	-	-	-	-
Ancasti	1	s	s	s	s	s	s	s	s	s	s	s	s
Andalgalá	133	488	269	219	29	11	18	459	258	201	-	-	-
Aconquija	3	s	s	s	s	s	s	s	s	s	s	s	s
Antofagasta de la Sierra	3	s	s	s	s	s	s	s	s	s	s	s	s
Pozo de Piedra	-	-	-	-	-	-	-	-	-	-	-	-	-
Huaitín	6	15	7	8	4	3	1	11	4	7	-	-	-
Villa Vil	1	s	s	s	s	s	s	s	s	s	s	s	s
San Fernando	-	-	-	-	-	-	-	-	-	-	-	-	-
Corral Quemado	4	12	4	8	5	1	4	7	3	4	-	-	-
Pta. de Corra Quemado	-	-	-	-	-	-	-	-	-	-	-	-	-
Pta. de San José	-	-	-	-	-	-	-	-	-	-	-	-	-
Londres	5	15	7	8	1	1	-	14	6	8	-	-	-
Belén	98	356	192	164	67	30	37	263	149	114	26	13	13
Capital	1.208	4.153	2.299	1.854	1.868	941	927	2.273	1.350	923	12	8	4
Capayán	21	88	26	62	5	4	1	83	22	61	-	-	-
Huillapima	6	31	10	21	-	-	-	31	10	21	-	-	-
EL Alto	3	s	s	s	s	s	s	s	s	s	s	s	s
Tapso	-	-	-	-	-	-	-	-	-	-	-	-	-
Fray M. Esquiú	29	382	284	98	4	4	-	378	280	98	-	-	-
Recreo	51	140	81	59	23	1	22	117	80	37	-	-	-
Icaño	5	7	4	3	-	-	-	7	4	3	-	-	-
Paclín	12	47	28	19	29	17	12	18	11	7	-	-	-
Pomán	31	140	75	65	10	7	3	130	68	62	-	-	-
Saujil	35	143	96	47	22	10	12	121	86	35	-	-	-
Santa María	120	461	348	113	81	56	25	366	278	88	14	14	-
San José	11	58	38	20	5	5	-	53	33	20	-	-	-
Santa Rosa	23	57	22	35	5	2	3	52	20	32	-	-	-
Tinogasta	83	297	182	115	32	9	23	264	173	91	1	-	1
Fiambalá	13	18	14	4	-	-	-	18	14	4	-	-	-
Valle Viejo	80	276	204	72	52	27	25	224	177	47	-	-	-

FUENTE: Dirección de Estadística y Censos. Dpto. Estadísticas Económicas en base a información de

PROVINCIA DE CATAMARCA

CUADRO 4.3.8.4.
PERSONAL MUNICIPAL. PROVINCIA DE CATAMARCA. AÑOS 1990/1998.

MUNICIPIO	1990	1991	1992	1993	1994	1995	1996	1997	1998
TOTAL GENERAL	7.899	7.807	7.849	8.428	8.454	5.473	5.971	4.220	7.585
Andalgalá	536	594	536	536	420	415	...	...	
Aconquija	70	72	259	74	51	...	60	60	82
La Puerta	36	43	37	38	48	40	52	46	
Las Juntas	23	25	27	34	39	34	38	40	40
El Rodeo	56	56	67	83	95	92	82	66	77
Los Varela	108	115	119	123	126	...	125	134	178
Ancasti	110	118	111	133	145	112	121	110	128
Antofagasta de la Sierra	55	60	55	63	50	...	75	78	78
Villa Vil	66	72	74	62	80	100	75	80	73
Londres	184	187	103	99	134	...	90	75	129
Pta. de San José	102	109	69	70	63	61	64	47	128
Pozo de Piedra	150	162	129	121	152	...	113	112	95
Pta. de Corral Quemado	124	129	123	85	112	...	80	79	138
Corral Quemado	162	162	120	116	108	...	95	95	90
Hualfín	122	129	78	86	64	73	60	58	63
San Fernando	35	35	35	34	55	...	31	32	44
Belén	775	623	539	526	511	...	388	407	395
Capayán	...	344	332	343	233	291	294	343	304
Huillapima	...	...	180	279	293	240	...	...	
Capital	2.083	2.016	2.016	2.166	2.309	2.314	2.173	...	2.220
El Alto	148	154	138	141	163	64	123	124	
Tapso	37	41	42	45	40	39	46	44	43
Fray M. Esquiú	562	358	358	394	358	696	304	296	290
Icaño	...	...	170	187	91	120	154	183	176
Recreo	...	...	299	303	315	...	320	306	304
Paclín	212	216	191	231	228	157	193	183	302
Pomán	209	197	183	189	241	202	158	239	185
Saujil	290	278	232	244	225	179	...	...	341
Santa María	530	385	385	380	368	...	...	...	311
San José	31	42	84	85	199	138	74	76	151
Santa Rosa	110	127	127	186	163	106	141	137	139
Fiambalá	221	221	221	247	312	...	...	310	322
Tinogasta	496	468	400	451	291	...	442	460	408
Valle Viejo	256	269	269	348	423	...	...	...	351

NOTA: Las cantidades incluyen Personal Permanente, No Permanente y se refieren a Diciembre de cada año.

No se consideran Funcionarios fuera de nivel.

FUENTE: Dirección de Estadística y Censos. Dpto. Estadísticas Económicas. Relevamiento de Información Municipal.

4.4.0.0. PRODUCTO BRUTO GEOGRAFICO

CUADRO 4.4.1.1.
PRODUCTO BRUTO GEOGRAFICO A PRECIOS CORRIENTES, POR GRAN DIVISION.
PROVINCIA DE CATAMARCA. AÑOS 1990/1996.

AÑO	TOTAL	AGRICULTURA GANADERIA Y SILVICULTURA	EXPLOTACION DE MINAS Y CANTERAS	INDUSTRIAS MANUFACTURERAS	ELECTRICIDAD GAS AGUA	CONSTRUCCION	COMERCIO RESTAURANTES HOTELES	TRANSPORTE Y COMUNICACIONES	ESTAB. FINANCIEROS SEGUROS INMUEBLES	SERV. SOCIALES PERSONALES COMUNITARIOS
	En Pesos									
1990	274.454.230,48	16.894.278,18	2.670.144,14	78.020.741,38	4.024.163,04	14.548.134,75	20.455.344,61	6.650.761,74	54.516.984,93	76.673.677,71
1991	723.532.925,93	47.331.913,59	4.778.268,26	202.147.194,02	9.288.243,59	33.746.270,97	56.036.613,27	19.649.418,36	152.849.494,56	197.705.509,31
1992	890.357.522,85	44.236.204,64	3.980.467,29	226.180.114,45	11.707.879,30	38.692.350,40	69.657.094,50	24.192.185,22	198.460.641,80	273.250.585,25
1993	1.069.835.672,21	49.042.807,27	6.582.069,81	235.218.474,96	12.926.955,61	53.965.252,30	86.862.772,76	28.777.024,22	225.433.567,49	371.026.747,78
1994	1.129.883.366,52	58.365.960,58	7.383.290,77	225.704.190,34	13.258.228,50	30.371.307,22	95.471.098,12	27.737.896,98	242.006.859,86	429.584.534,15
1995	1.163.744.678,24	71.881.680,79	8.405.574,78	235.538.617,23	14.882.729,75	31.596.048,06	99.978.119,13	31.427.303,77	256.648.887,65	413.385.717,08
1996	1.201.665.687,68	87.211.923,38	8.213.516,88	231.659.167,67	15.588.605,29	44.013.866,28	109.131.453,30	35.411.345,50	273.150.513,92	397.285.295,44

FUENTE: Dirección de Estadística y Censos - Departamento de Estadísticas Económicas en base a información de Consejo Federal de inversiones - Dirección de Estadística y Censos (1998).

"Elaboración del Producto Bruto Geográfico".

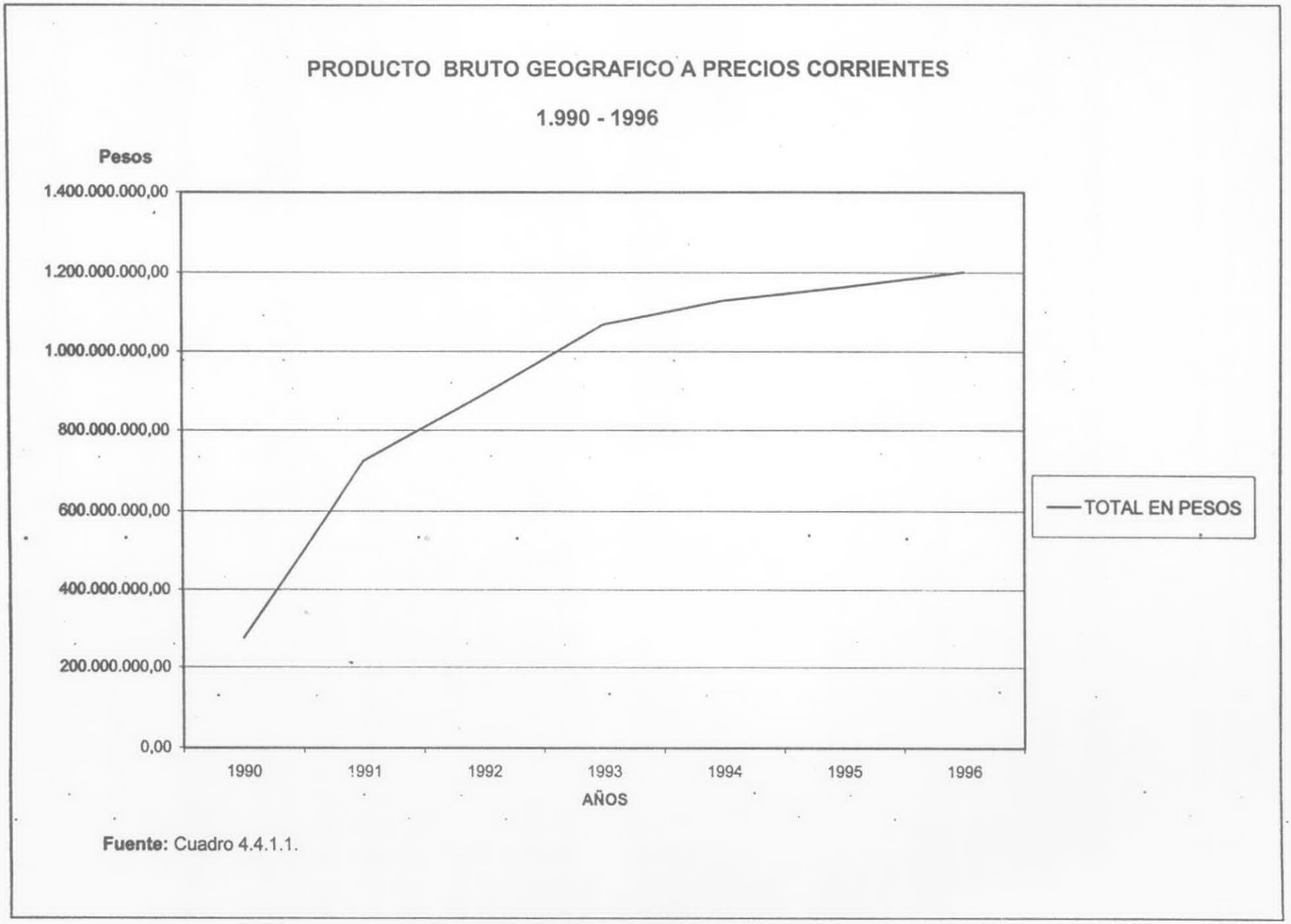

Fuente: Cuadro 4.4.1.1.

PROVINCIA DE CATAMARCA

CUADRO 4.4.1.2.
PRODUCTO BRUTO GEOGRAFICO A PRECIOS CONSTANTES DE 1986, POR GRAN DIVISION.
PROVINCIA DE CATAMARCA. AÑOS 1990/1996.

AÑO	TOTAL	AGRICULTURA GANADERIA Y SILVICULTURA	EXPLOTACION DE MINAS Y CANTERAS	INDUSTRIAS MANUFACTURERAS	ELECTRICIDAD GAS AGUA	CONSTRUCCION	COMERCIO RESTAURANTES HOTELES	TRANSPORTE Y COMUNICACIONES	ESTAB. FINANCIEROS SEGUROS INMUEBLES	SERV. SOCIALES PERSONALES COMUNITARIOS
En Pesos										
1990	45.871,70	4.067,20	348,96	11.327,32	625,37	2.866,34	3.476,78	1.014,94	7.099,36	15.045,43
1991	47.474,64	3.992,50	397,43	13.943,87	506,94	2.404,26	3.768,55	1.285,44	7.490,42	13.685,23
1992	49.487,18	3.960,75	324,74	14.719,40	544,99	2.289,15	3.949,24	1.180,61	7.823,87	14.694,43
1993	55.794,40	3.804,10	470,13	15.065,83	572,60	3.037,14	4.514,65	1.277,97	8.702,13	18.349,84
1994	56.555,11	3.925,72	566,42	14.361,93	560,31	1.589,16	4.766,51	1.332,18	9.167,36	20.285,54
1995	55.072,49	4.130,42	522,10	13.909,10	561,95	1.739,91	4.786,96	1.408,14	9.374,73	18.639,20
1996	54.973,23	4.420,43	460,33	13.225,78	566,81	2.476,06	5.054,21	1.544,64	9.990,53	17.234,43

FUENTE: Dirección de Estadística y Censos - Departamento de Estadísticas Económicas en base a información de Consejo Federal de inversiones - Dirección de Estadística y Censos (1998).

"Elaboración de Producto Bruto Geográfico".

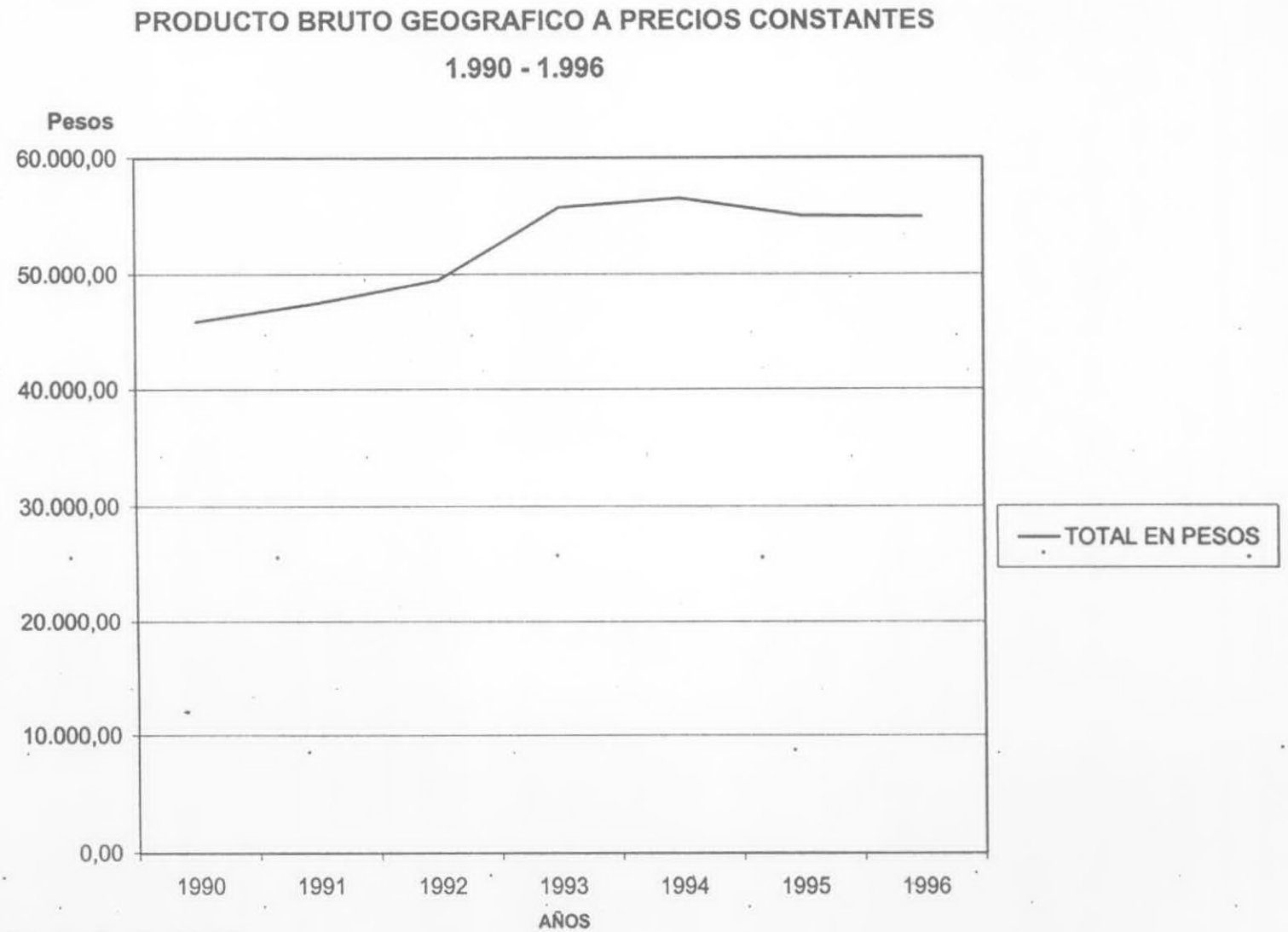

Fuente: Cuadro 4.4.1.2.

CUADRO 4.4.1.3.
PRODUCTO BRUTO GEOGRAFICO A PRECIOS CONSTANTES DE 1986, PARTICIPACION PORCENTUAL DE CADA GRAN DIVISION EN EL TOTAL. PROVINCIA DE CATAMARCA. AÑOS 1990/1996.

AÑO	TOTAL	AGRICULTURA GANADERIA Y SILVICULTURA	EXPLOTACION DE MINAS Y CANTERAS	INDUSTRIAS MANUFACTURERAS	ELECTRICIDAD GAS AGUA	CONSTRUCCION	COMERCIO RESTAURANTES HOTELES	TRANSPORTE Y COMUNICACIONES	ESTAB. FINANCIEROS SEGUROS INMUEBLES	SERV. SOCIALES PERSONALES COMUNITARIOS
En Porciento										
1990	100,00	8,87	0,76	24,69	1,36	6,25	7,58	2,21	15,48	32,80
1991	100,00	8,41	0,84	29,37	1,07	5,06	7,94	2,71	15,78	28,83
1992	100,00	8,00	0,66	29,74	1,10	4,63	7,98	2,39	15,81	29,69
1993	100,00	6,82	0,84	27,00	1,03	5,44	8,09	2,29	15,60	32,89
1994	100,00	6,94	1,00	25,39	0,99	2,81	8,43	2,36	16,21	35,87
1995	100,00	7,50	0,95	25,26	1,02	3,16	8,69	2,56	17,02	33,84
1996	100,00	8,04	0,84	24,06	1,03	4,50	9,19	2,81	18,17	31,35

FUENTE: Dirección de Estadística y Censos - Departamento de Estadísticas Económicas en base a información de Consejo Federal de inversiones - Dirección de Estadística y Censos (1998).

"Elaboración de Producto Bruto Geográfico".

PROVINCIA DE CATAMARCA

CUADRO 4.4.1.4.
PRODUCTO BRUTO GEOGRAFICO A PRECIOS IMPLICITOS, POR GRAN DIVISION.
PROVINCIA DE CATAMARCA. AÑOS 1990/1996.

AÑO	TOTAL	AGRICULTURA GANADERIA Y SILVICULTURA	EXPLOTACION DE MINAS Y CANTERAS	INDUSTRIAS MANUFACTURERAS	ELECTRICIDAD GAS AGUA	CONSTRUCCION	COMERCIO RESTAURANTES HOTELES	TRANSPORTE Y COMUNICACIONES	ESTAB. FINANCIEROS SEGUROS INMUEBLES	SERV. SOCIALES PERSONALES COMUNITARIOS
En Pesos										
1990	5.983	4.154	7.652	6.888	6.435	5.076	5.883	6.553	7.679	5.096
1991	15.240	11.855	12.023	14.497	18.322	14.036	14.870	15.286	20.406	14.447
1992	17.992	11.169	12.257	15.366	21.483	16.902	17.638	20.491	25.366	18.596
1993	19.175	12.892	14.000	15.613	22.576	17.768	19.240	22.518	25.906	20.220
1994	19.978	14.868	13.035	15.715	23.662	19.112	20.030	20.822	26.399	21.177
1995	21.131	17.403	16.100	16.934	26.484	18.160	20.886	22.318	27.377	22.178
1996	21.859	19.729	17.843	17.516	27.502	17.776	21.592	22.925	27.341	23.052

FUENTE: Dirección de Estadística y Censos - Departamento de Estadísticas Económicas en base a información de Consejo Federal de inversiones - Dirección de Estadística y Censos (1998).

"Elaboración de Producto Bruto Geográfico".

GLOSARIO: PRODUCTO BRUTO GEOGRAFICO

PRODUCTO BRUTO GEOGRAFICO: Toma en cuenta los bienes producidos y los servicios prestados en el periodo de un año, independientemente de que hallan sido consumidos o acumulados. La definición de Geográfico responde conceptualmente al hecho de haberse considerado a todos los agentes económicos que participen de la producción dentro de las fronteras de cada jurisdicción de residencia.

PRODUCTO BRUTO GEOGRAFICO A PRECIO CORRIENTE: El método empleado para la estimación de este indicador, responde al denominado "método de la producción" que consiste en calcular el producto como diferencia entre el Valor de Producción (a precios de productor) y el Consumo Intermedio (a precios de comprador).

PRODUCTO BRUTO GEOGRAFICO A PRECIO CONSTANTE: Tiene por finalidad neutralizar el efecto de las variaciones de precio que estaban presentes en las series a precio corrientes. Para obtener las series a precios constantes, se tomaron como base los precios del año 1986.

PRODUCTO BRUTO GEOGRAFICO A PRECIOS IMPLICITOS: Es la relación del Valor Agregado a Precios Corrientes respecto del Valor Agregado a Precios Constantes.

Fuente: DEC – Dpto Estadísticas Económicas. En base a información bibliográfica del Consejo Federal de Inversiones.

INDICE GENERAL

	Pág.
AUTORIDADES	1
Equipo responsable	3
Contenido	5
Indice de Gráficos y Mapas	7
Siglas y Signos	8
PRESENTACION	9
INTRODUCCION	11
GENERALIDADES	13
El poblamiento de la Provincia	14
Algunas Características Poblacionales	15
CAPITULO 1: ASPECTOS GENERALES	
1.1.0.0. **DATOS GEOGRAFICOS**	**21**
Mapa N° 1 Ubicación Geográfica	23
Mapa N° 2 División Política	24
Mapa N° 3 Jurisdicciones Municipales	25
Mapa N° 4 Orografía	26
Mapa N° 5 Hidrografía	27
Mapa N° 6 Superficie por departamento	28
1.2.0.0. RECURSOS NATURALES	**29**
Mapa N° 7 Yacimientos Mineros	31
Mapa N° 8 Yacimientos Arqueológicos	32
Mapa N° 9 Aguas Termales	33
Glosario	34
CAPITULO 2: ASPECTOS SOCIALES	
2.1.0.0.DEMOGRAFIA	**37**
2.1.1.0.DINAMICA DE LA POBLACION	37
2.1.1.1.Población de Censos Nacionales período 1.869-1.991	39
2.1.1.2.Tamaño y ritmo de crecimiento de la población total, según Departamento. Periodo 1970-1991	40
Mapa N° 10 Crecimiento Intercesal 1.980-1.991	41
2.1.1.3. Estimaciones de la población total según Departamento, 1.990-2.000.	42
2.1.1.4. Indicadores de la composición de la población por lugar de nacimiento. Total Provincia. Año 1.991	43
Glosario	44
2.1.2.0.ESTRUCTURA DE LA POBLACION	47
Mapa N° 11 Población Total por Departamento	49
2.1.2.1.Indice de masculinidad por lugar de nacimiento según dpto.	50
Mapa N° 12 Indice de Masculinidad	51
2.1.2.2. Indicadores seleccionados de la dinámica poblacional. Población Total	52
2.1.2.3. Indicadores seleccionados de la dinámica poblacional. Población Nativa (País)	53
2.1.2.4 Indicadores seleccionados de la dinámica poblacional. Población nativa (Prov.)	54
2.1.2.5 Indicadores seleccionados de la dinámica poblacional. Población no nativa	55
2.1.2.6 Porcentaje de población nativa y no nativa según Dpto. y ciudades principales	56
2.1.2.7 Distribución relativa de la población según condición migratoria, por división política administrativa.	57
Glosario	58

2.1.3.0.NUPCIALIDAD 59
2.1.3.1.Matrimonios registrados por año, según Departamento.1990-1998 61
2.1.3.2.Tasas de nupcialidad por año, según Departamento.1990 - 1998 62
2.1.3.3.Divorcios registrados por año, según departamento. 1.991-1.998 63
2.1.3.4.Adopciones registradas por año, según departamento. 1.991-1.998 64
Glosario 65

2.1.4.0.DISTRIBUCION ESPACIAL DE LA POBLACION 67
2.1.4.1.Superficie y densidad de población según Departamento. 69
Mapa N° 13 Densidad de la Población 70
2.1.4.2.Población Urbana - Rural según Departamento 71
Mapa N° 14: Población Urbana y Rural 72
2.1.4.3.Tamaño y ritmo de crecimiento de la población urbana, según Dpto. Periodo 1970 - 1991 73
2.1.4.4.Tamaño y ritmo de crecimiento de la población rural, según Dpto. Periodo 1970 - 1991 74
2.1.4.5.Población y Vivienda en localidades de más de 1.000 habitantes 75
Mapa N° 15 Localidades de más de 1.000 habitantes. 76
2.1.4.6.Población Urbana- Rural y viviendas según Municipio 77
Glosario 78

2.2.0.0.FAMILIAS Y HOGARES **79**
2.2.1.0.TIPO Y COMPOSICION DE HOGARES 79
2.2.1.1.Tamaño medio de los hogares particulares según Dpto.1991 81
2.2.1.2.Distribución relativa de los hogares particulares por tipo, según Dpto.1991 82
2.2.1.3:Distribución relativa de los hogares particulares con jefa mujer por tipo, según departamento. Año 1991. 83
2.2.1.4.Distribución relativa de los hogares particulares con jefe varón por tipo, según Dpto. Año 1991. 84
Glosario 85

2.2.2.0.POBREZA 87
2.2.2.1.Población y hogares con NBI , por indicadores de necesidad según población concentrada o dispersa. 89
Mapa N° 16 Hogares con NBI. 90
Mapa N° 17 Población en Hogares con NBI. 91
2.2.2.2.Población y hogares con NBI por cantidad de indicadores de necesidad según Dpto. 92
2.2.2.3 Indice Compuesto de Población con NBI según Municipio 93
2.2.2.4 Indice Compuesto de Hogares con NBI según Municipio 94
Glosario 95

2.3.0.0.VIVIENDA Y SANEAMIENTO AMBIENTAL **97**
2.3.1.0.VIVIENDAS 97
2.3.1.1.Cantidad de viviendas colectivas y particulares por condición de ocupación según Dpto. 1.991 99
Mapa N° 18 Densidad de Viviendas. 100
2.3.1.2Viviendas por tipo. según Dpto. Año 1991 101
2.3.1.3.Porcentaje de viviendas con características deficitarias, según Dpto. 1980 y 1991. 102
2.3.1.4.Viviendas particulares ocupadas por disponibilidad de servicios de la vivienda según Dpto. 103
Mapa N° 19 Viviendas que cuentan con servicio eléctrico. 104
Glosario 105

2.3.2.0.HOGARES PARTICULARES 107
2.3.2.1.Distribución de los hogares por cantidad de personas, según Dpto.1991 109
2.3.2.2.Población en hogares particulares cubierta con servicios de saneamiento básico, según Dpto. 110
2.3.2.3.Hogares particulares por régimen de tenencia de la vivienda según dpto. 111
Glosario 112

2.4.0.0.EDUCACION **113**
2.4.1.0.ASISTENCIA ESCOLAR 113
2.4.1.1.Población que asistió a algún establecimiento educativo por nivel de enseñanza, según Departamento. Año 1991.. 115
2.4.1.2.Distribución porcentual de la población de 3 años y más que ya no asiste pero asistió, por nivel de educación alcanzado, según Departamento. Año 1991. 116
Glosario 117

2.4.0.0.EDUCACION **113**
2.4.1.0.ASISTENCIA ESCOLAR 113
2.4.1.1.Población que asistió a algún establecimiento educativo por nivel de enseñanza, según Departamento. Año 1991. 115
2.4.1.2.Distribución porcentual de la población de 3 años y más que ya no asiste pero asistió, por nivel de educación alcanzado, según Departamento. Año 1991. 116
Glosario 117

2.4.2.0.NIVEL DE EDUCACION 119
2.4.2.1.Población de 10 años y más por condición de alfabetismo y sexo según Departamento. 121
2.4.2.2.Tasas de analfabetismo por sexo según Departamento, en porcentaje Año 1991 122
Glosario 123

2.4.3.0.RECURSOS, DOCENTES Y ALUMNOS 125
Mapa N° 20:Mtriculas por nivel, en estab. Públicos y privados. 1998 127
2.4.3.1.Matrícula por nivel y sector de la educación según Dpto, Año 1998. 128
2.4.3.2.Cargos docentes por nivel y sector, según Dpto. Año 1998. 129
2.4.3.3.Distribución porcentual de los docentes en actividad por nivel, según Dpto. Año 1998. 130
2.4.3.4. Unidades educativas por nivel según Dpto. Año 1998. 131
2.4.3.5.Distribución relativa de los alumnos universitarios por condición de inscripción según unidades académicas. Periodo 1996-1997. 132
2.4.3.6.Distribución relativa de cargos Docentes por categoría y dedicación según unidades académicas. Año 1997. 133
Glosario 134

2.5.0.0.SALUD **135**
2.5.1.0.NATALIDAD 135
2.5.1.1.Nacimientos registrados por año y sexo según Departamento. Año 1995-1998. 137
2.5.1.2.Tasas de natalidad por año. Según Departamento. Periodo 1990-1998. 138
Gráfico: Evolución de las tasas de natalidad, por año. 1990-1998
139
2.5.1.3. Nacimientos totales, y distrib. Relativa s/ peso al nacer. 1990-1998 140
2.5.1.4. Nacimientos, por tipo de atención del parto, s/lugar de ocurrencia.1998
141
2.5.1.5.Nacimientos por edad de la madre, según lugar de residencia. Año 1.998. 142
2.5.1.6.Nacimientos por nivel de instrucción de la madre, según Dpto. Año 1.998.
143
Glosario 144

2.5.2.0.MORTALIDAD 145
2.5.2.1.Defunciones registradas por año y sexo, según Departamento. Periodo 1995-1998 147
2.5.2.2.Tasas de mortalidad por año, según Departamento. Periodo 1990-1998. 148
Gráfico: evolución de las tasas de mortalidad, por año. 1990-1998
149
2.5.2.3.Mortalidad infantil por año, según Departamento. Periodo 1990-1998. 150
2.5.2.4.Tasas de mortalidad infantil por año, según departamento. Periodo 1990-1998. 151
Gráfico: evolución de las tasas de mortalidad infantil, por año. 1990-1998
152
2.5.2.5.Mortalidad infantil neonatal registradas por año, según Departamento. Periodo 1990-1998 153
2.5.2.6.Tasas de mortalidad infantil neonatal, según Departamento. Periodo 1990-1998. 154
2.5.2.7.Defunciones infantiles postneonatales registradas por año, según Departamento. 1990-1998
155
2.5.2.8.Tasas de mortalidad infantil postneonatal por año, según Departamento. 1990-1998 156
2.5.2.9.Defunciones fetales registradas por año según Departamento. Período 1.990-1.998.
157
2.5.2.10.Defunciones generales por Dpto. según capítulos de la clasificación internacional de enfermedades. 1998 158
2.5.2.11.Defunciones por tumores y demás causas por Departamento según causas de muerte.1998 159
Glosario. 160

2.5.3.0.MORBILIDAD 161
2.5.3.1. Casos informados de SIDA por sexo y grupos de edad. 1998. 163
2.5.3.2.Casos informados de tuberculosis y chagas, según áreas programáticas.1.997. 164
Glosario 166

2.5.4.0.RECURSOS HOSPITALARIOS Y ATENCION DE LA SALUD 167
Mapa N° 21 Areas Programáticas. 169
Mapa N° 22 Establecimientos sanitarios con internación 170
2.5.4.1. Establecimientos sanitarios estatales con internación según áreas programáticas. 1998. 171
2.5.4.2.Establecimientos sanitarios sin internación, según áreas programáticas. 1998. 172
2.5.4.3.Prestaciones médicas por tipo de prestación, según áreas programáticas. 1998. 174
2.5.4.4.Distribución relativa de los partos sobre el total de egresos.1998 175
2.5.4.5.Egresos de establecimientos asistenciales 176
2.5.4.6.Vacuanas aplicadas según tipo.1998 177
2.5.4.7.Población total por tipo de cobertura en salud según dpto.1991 178
2.5.4.8.Obreros o empleados, por sector y tipo de cobertura de salud, según dpto. 1991 179
Glosario. 180

2.6.0.0.ASISTENCIA Y SEGURIDAD SOCIAL **181**
2.6.1.0.BENEFICIOS PREVISIONALES 181
2.6.1.1.Población total por percepción de jubilación o pensión y sexo, según Dpto. 183
2.6.1.2.Distribución relativa de los afiliados titulares de la obra social de los empleados públicos. 1998 184
2.6.1.3.Distribución relativa de los afiliados beneficiarios de titulares de la obra social de empleados públicos. 185

2.7.0.0.SEGURIDAD PUBLICA **187**
2.7.1.0. DEPENDENCIAS POLICIALES Y ACCCIDENTES DE TRANSITO 187
2.7.1.1.Dependencias policiales por categoría, según Dpto.1998 189
2.7.1.2.Accidentes de tránsito automotor, indicadores seleccionados. Período 1.994-1.998. 190

2.7.2.0.HECHOS DELICTUOSOS 191
2.7.2.1.Tasa de delincuencia por año, según Dpto. 1990-1998 193
Gráfico: evolución de la tasa de delincuencia. 194
2.7.2.2.Frecuencia diaria de los hechos delictuosos, por tipo, según Dpto.1998. 195
2.7.2.3:Distribución relativa de los hechos delictuosos, por tipo, según tipo de delito.1990-1998 196
2.7.2.4.Estructura de los hechos delictuosos, por tipo de delito, según Dpto.1998. 197
2.7.2.5.Danmificado por abuso infantil, malos tratos y violencia familiar, según zona de ocurrencia.1998. 198
2.7.2.6.Hechos delictuosos cometidos por menores, por grupos de edad seleccionados, según tipo de delito.1998. 199
2.7.2.7.Distribución relativa de la población penal alojada en unidades del servicio penitenciario 200
Glosario. 201

CAPITULO 3: ASPECTO SOCIOECONOMICO

3.1.0.0.INDICE DE PRECIOS AL CONSUMIDOR **205**
3.1.1.1.Variaciónes porcentuales del índice de precios autoponderado en la ciudad de San Fernando del Valle de Catamarca. Base 1990. 207
Glosario. 209

3.2.0.0.TRABAJO **211**
3.2.1.0.ACTIVIDAD ECONOMICA DESOCUPACION Y SUBEMPLEO 211
3.2.1.1.Población de 14 años y más por condición de actividad económica, según Dpto. Año 1991. 213
3.2.1.2.Tasas de participación en la actividad económica, tasa de empleo y tasa de desocupación abierta por sexo y grupos de edad. Total Provincia. 1.991. 214
3.2.1.3.Tasas de participación en la actividad económica, tasa de empleo y tasa de desocupación, por sexo y Departamento. Año 1.991. 215
3.2.1.4.Población de 14 años y más ocupada por categoría ocupacional según rama de actividad económica agrupada. Año 1991 216
3.2.1.5.Población de 14 años y más ocupada en la categoría de patrones y obreros o empleados del sector privado por tamaño del establecimiento, según rama de actividad económica agrupada. 217
3.2.1.6.Población de 14 años y más ocupada por grupos de edad y sexo según grupos de ocupación, de ocupación,Año 1991. 218
3.2.1.7.Población de 14 años y más ocupada por máximo nivel de educación alcanzada y sexo según grupo de ocupación.Año 1991. 219
3.2.1.8.Población de 14 años y más ocupada por rama de actividad económica según grupo de ocupación. 220

3.2.1.9.Evolución de las tasas de actividad, empleo, desocupación y subocupación, en el aglomerado Gran Catamarca. Período 1.994-1.998. 221
Gráfico: evolución de las tasas de actividad por onda de EPH. 1990-1999. 222
Gráfico: evolución de las tasas de desocupación por onda de EPH. 1990-1999. 223
Glosario 224

3.2.2.0.INSERCION LABORAL 225
3.2.2.1.Población ocupada de 14 años y más, por categoría ocupacional, según Dpto y sexo. 1.991. 227
3.2.2.2.Precariedad laboral, porcentaje de asalariados sin descuentos previsionales por área de inserción laboral. Según Dpto. Año 1.991. 228
Glosario 229

CAPITULO 4: ASPECTO ECONOMICO

4.1.0.0.SECTOR PRIMARIO 233
4.1.1.0.ESTRUCTURA AGROPECUARIA 235
Mapa N° 23 Zonas Agroecológicas. 237
Mapa N° 24 Ubicación de Diques. 238
4.1.1.1.Zonas Agroecológicas. 239
4.1.1.2.Explotaciones agropecuarias EAPs., por tipo de delimitación según Dpto.1998. 240
4.1.1.3. Superficie total de las EAPs. Con límites definidos por tipos de uso de la tierra, según Dpto.1998. 241
4.1.1.4.EAPs. Con límite definido y sin límite definido, con ganado y número de cabezas.1998. por grupo de especies y tipo de explotación según Dpto. 242
4.1.1.5. EAPs. que riegan, superficies sistematizada y efectivamente regada por fuente de agua, según Dpto. Campaña 1987 - 1988. 244
4.1.1.6.EAPs que riegan, por sistema de riego utilizado según escala de extensión.Campaña 1987-1988. 245
4.1.1.7. Superficie sistematizada y efectivamente regada según Dpto. Año 1996. 246
4.1.1.8. Personas que residen en las EAPs. , por grandes grupos de edad y por sexo, según relación con el productor. 1988. 247
4.1.1.9. Personas que trabajan en las EAPs. en forma permanente, grupos de edad y por sexo, según relación con el productor. 1988. 248
4.1.1.10. Existencia de tractores en las EAPs., por escala de antigüedad según escala de potencia. 1988. 249
Glosario. 250

4.1.2.0.AGRICULTURA 251
4.1.2.1.Superficie cultivada, rendimiento y producción de cultivos de cereales. Total Provincia. Campañas 1.990-91/1.996-97. 253
4.1.2.2.Superficie sembrada por principales cultivos. Campañas 1.990/91 – 1997/98. 254
4.1.2.3.Superficie sembrada con oleaginosas, por principales cultivos. Campañas 1.990-91/1997-98 255
4.1.2.4.Superficie implantada con cultivos industriales, por principales cultivos. Campañas 1.990-91 /1997-98 256
4.1.2.5.Superficieimplantada con aromáticas, por principales cultivos. Campañas1.990-91 /1996-97 257
4.1.2.6.Superficie en producción con frutales por principales cultivos. Campaña 1.990-91/ 1996-97. 258
4.1.2.7.Superficie cosechada con cereales por principales cultivos. Campañas 1.990-91/1997-98 259
4.1.2.8.Superficie cosechada con oleaginosas por principales cultivos. Campañas 1.990-91 /1997-98. 260
4.1.2.9.Superficie cosechada con cultivos industriales por principales cultivos. Campañas 1.990-91 /1997-98 261
4.1.2.10.Superficie cosechadas con aromáticas, por principales cultivos. Campañas 1.990-91 /1996-97 262
4.1.2.11. Producción de frutales por principales cultivos. Campañas 1.990-91 /1996-97 263
4.1.2.12. Producción de cereales por principales cultivos. Campañas 1.990-91 /1997-98 264
4.1.2.13. Producción de oleaginosas por principales cultivos. Campañas 1.990-91 /1997-98 265
4.1.2.14. Producción de cultivos industriales por principales cultivos. Campañas 1.990-91 /1997-98 266
4.1.2.15. Producción de aromáticas por principales cultivos. Campañas 1.990-91 /1996-97 267
4.1.2.16. Superficie cultivada, rendimiento y producción del cultivo de papa semilla. 268
4.1.2.17. Precios promedio, nivel productor de tabaco, según tipo comercial. 1990/98. 269
4.1.2.18. Precios promedio, nivel productor de algodón. 1991/97. 270
4.1.2.19. Precios promedio, nivel productor de aromáticas, según especie. 1991/97. 271
4.1.2.20. Precios promedio, nivel productor de papa semilla. 1990/98. 272

4.1.3.0.GANADERIA 273
4.1.3.1.Existencias ganaderas y variación porcentual, según tipo de ganado, al 30 de Junio .Años 1.993/97. 275
Gráfico N° 1 Existencia ganadera por tipo de ganado. Años 1993/1997 276
4.1.3.2.Ganado Bovino. Existencias según composición del rodeo. Total Provincia. Años 1.993/97. 277
4.1.3.3.Ganado Ovino. Existencia según composición de la majada. Años 1993/97.Total Provincia. 278
4.1.3.4.Ganado Caprino. Existencias según composición del Hato. Total Provincia Años 1.993/97 279

4.1.3.5. Faenamiento de ganado por tipo según Años 1.983/98. 280
4.1.3.6. Resumen Faenamiento de ganado por tipo según Dpto. y Municipio. Años 1.998. 281
4.1.3.7. Faenamiento de ganado Bovino por categorías según Dpto. y Municipio. Año 1998. 282
4.1.3.8. Faenamiento de ganado Ovino por categoría según Dpto. y Municipio. Año 1998. 283
4.1.3.9. Faenamiento de ganado Caprino según Dpto. y Municipio. Año 1998. 284
4.1.3.10.Faenamiento de ganado Porcino por categoría según Dpto. y Municipio. Año 1.998. 285
4.1.3.11 Producción de leche. Total Provincia. Años 1990/1997. En miles de litros. 286
4.1.3.12 Precios promedios de leche a nivel productor. Años 1990-1997. En pesos por litros. 286
4.1.3.13. Producción, stock inicial y ventas de cueros caprinos. Total Provincia Año 1.995/1997. 287
4.1.3.14. Precio promedio a nivel productor de cueros caprinos. Años 1995/97. En pesos por unidad. 287

4.1.4.0.SILVICULTURA 289
4.1.4.1.Extracción forestal según tipo de producto. Total Provincia. Años 1991/98. En toneladas. 291
4.1.4.2. Precios promedios de productos forestales, según tipo de producto .Anos 1.991/98. 292
4.1.4.3. Extracción forestal por tipo de producto y especie según Dpto. Años 1998. 293

4.1.5.0.MINERIA 295
4.1.5.1.Producción de principales minerales por grupo. Año 1.990/1997. 297
4.1.5.2.Puestos de trabajos ocupados, consumo intermedio, valor agregado y valor de la producción en el sector minero. Año 1.993. 298
4.1.5.3.Valor de la producción en el sector minero. Año 1.993. 299
4.1.5.4.Inversión bruta fija en el sector minero. Año 1.993. 300
4.1.5.5.Unidades censales, puestos de trabajos ocupados y personal de agencia (1)en el sector minero. Información correspondiente a Julio de 1994. 301
Glosario. 302

4.2.0.0.SECTOR SECUNDARIO **305**
4.2.1.0.NDUSTRIA 307
Mapa N° 25 Tipos de industria según departamento. 309
4.2.1.1.Locales, puestos de trabajos ocupados, y personal de agencia según Dpto.en el sector de industria manufacturera. Información correspondiente a Julio de 1994. 310
4.2.1.2.Sector industria manufacturera, locales, puestos de trabajos ocupados, y personal de agencia según rama de actividad . Información correspondiente a Julio de 1994. 311
Glosario. 312

4.2.2.0.CONSTRUCCION 313
4.2.3.1.Conjuntos habitacionales y superficie cubierta con financiación pública. Obras iniciadas por número de habitaciones. Años 1994/1998. 315
4.2.2.2.Conjuntos habitacionales y superficie cubierta con financiación pública Obras iniciadas por número de habitaciones, según Dpto. Años 1.998. 316
4.2.2.3.Permisos acordados y superficie cubierta autorizada por destino de la obra. (excepto conjuntos habitacionales con financiación pública). Dptos Capital y Valle Viejo. Años1992/98 317
Gráfico: Superficie cubierta autorizada por destino de la obra. 318
4.2.2.4.Permisos acordados y superficie cubierta autorizada por destino de la obra.(excepto conjuntos habitacionales con financiación pública). Dptos Capital y Valle Viejo. 1998. 319
Glosario. 320

4.2.3.0.AGUA Y ELECTRICIDAD 321
Mapa N° 26 Centrales eléctricas. 323
4.2.3.1. Usuarios de energía según categoría. Años 1993/1996 324
4.2.3.2. Energía generada, comprada y disponible según meses. Años 1991/1996. 325
4.2.3.3. Producción estimada anual de agua (subterránea). Años 1993/1997. 326
4.2.3.4 Producción estimada de agua (subterránea). Según pozos, Dpto. Capital. 1997 327
4.2.3.5.Producción anual de agua (superficial).Por años según meses. Dpto Capital. Años 1993/97 328
4.2.3.6.Producción estimada anual de agua (superficial) por plantas. Dpto Capital. Año 1997. 329

4.3.0.0.SECTOR TERCIARIO **331**
4.3.1.0.COMERCIO Y EXPORTACIONES 333
4.3.1.1.Sector comercio, locales, puestos de trabajo ocupados y personal de agencia, según Dpto. Información correspondiente a Julio de 1994. 335
4.3.1.2.Sector comercio, locales, puestos de trabajo ocupados y personal de agencia, según rama de actividad en el sector . Información correspondiente a Julio de 1994. 336
4.3.1.3.Volumen de ventas de combustible por tipo de combustible. Años 1990/1997. 337
4.3.1.4. Exportaciones clasificadas por grandes rubros. Año 1997. 338

4.3.1.5. Exportaciones clasificadas por grandes rubros. Participación porcentual respecto del total Pcial.1997. 339
Glosario. 340

4.3.2.0. INFRESTRUCTURA VIAL, TRANSPORTE TERRESTRE Y AEREO 341
Mapa N° 27 Red vial 343
4.3.2.1.Distancias en kilómetros desde Capital de Catamarca a cabeceras departamentales y entre las mismas 344
4.3.2.2.Longitud de rutas provinciales- nacionales según tipo de calzada. Años 1.993/98. 345
4.3.2.3.Parque automotor según tipo de rodados. Total Provincial. Años 1993/1998. 346
Gráfico : Parque automotor según tipo de rodados 347
4.3.2.4. Taxis y valor de la ficha en $. Dpto Capital. Años 1995/98 348
4.3.2.5. Remises, bajada de bandera y valor de la ficha en $. Dpto Capital. Año 1995/98 348
4.3.2.6. Vehículos de transporte escolar. Dpto Capital. Años 1995/98. 349
4.3.2.7. Pasajeros, carga y vuelos efectuados, por empresas de aeronavegación. Años 1995/98 350
4.3.2.8. Pasajeros, carga y vuelos efectuados, por empresas de aeronavegación., según meses.Año 1998 351
Mapa N° 28 Pistas de aterrizajes y servicios de vuelo. 352

4.3.3.0. COMUNICACIONES 353
4.3.3.1. Cantidad de sucursales y dependencias de correo por categoría según Departamento. Año 1997. 355
4.3.3.2.Cantidad de canales de televisión por tipo de circuitos según Departamento. Año 1998. 356
4.3.3.3. Cantidad de emisoras radiales por tipo de frecuencia según Departamento. Año 1998. 356
Glosario 357

4.3.4.0.TURISMO 359
Mapa N° 29 Zonas turísticas. 361
4.3.4.1. Hoteles y otras formas de alojamiento, según Dpto. Año 1998. 362
4.3.4.2. Pasajeros alojados en hoteles, residenciales, pensiones y hospedajes. Dpto Capital. Años 1992/98. 363

4.3.5.0.SECTOR FINANCIERO 365
4.3.5.1.Promedio mensual de asalariados en la intermediación financiera. Año 1.993. 367

4.3.6.0.SERVICIOS 369
4.3.6.1.Sector servicios, locales, puestos de trabajo ocupados y personal de agencia según Dpto
Información correspondiente a Julio de 1994. 371
4.3.6.2.Sector servicios, locales, puestos de trabajo ocupados y personal de agencia según rama
de actividad. Información correspondiente a Julio de 1994. 372

4.3.7.0. ADMINISTRACION PUBLICA 373
4.3.7.1. Personal de la Administración Pública según Poderes. Provincia de Catamarca. Años 1991/98 375
Gráfico :Personal de la administración pública, según poderes. 376
4.3.7.2. Recaudación tributaria provincial por tipo de impuesto según semestre. Años 1991/1998. 377
4.3.7.3. Renta pública- Inversión. Año 1.998. 378
4.3.7.4. Renta Pública – Recaudación. Año 1998. 379

4.3.8.0. INFORMACION MUNICIPAL 381
4.3.8.1. Sector industria manufacturera, locales, puestos de trabajos ocupados, por situación salarial y
sexo, según municipio. A julio de 1994. 383
4.3.8.2. Sector comercio, locales, puestos de trabajos ocupados, por situación salarial y
sexo, según municipio. A julio de 1994. 384
4.3.8.3. Sector servicios, locales, puestos de trabajos ocupados, por situación salarial y
sexo, según municipio. A julio de 1994. 385
4.3.8.4. Personal Municipal. Años 1990/98. 386

4.4.0.0.PRODUCTO BRUTO GEOGRAFICO **387**
4.4.1.1.Producto bruto geográfico a precios corrientes, por gran división. Años 1990/96 389
Gráfico :Producto bruto geográfico a precios corrientes 390
4.4.1.2.Producto bruto geográfico a precios constantes de 1986, por gran división. Años 1990/96 391
Gráfico :Producto bruto geográfico a precios constante 392
4.4.1.3.Producto bruto geográfico a precios constantes de 1986,particiapción porcentual de cada
gran división en el total. Años 1990/96 393
4.4.1.4.Producto bruto geográfico a precios implícitos, por gran división. Años 1990/96 394
Glosario 395

Esta publicación ha sido elaborada, diagramada e impresa en la
DIRECCIÓN DE ESTADÍSTICA Y CENSOS
SUBSECRETARIA DE PLANIFICACIÓN Y CONTROL DE GESTIÓN
SECRETARIA GENERAL DE COORDINACIÓN

San Fernando del Valle de Catamarca - Octubre de 1999
PROVINCIA DE CATAMARCA - REPÚBLICA ARGENTINA

Se autoriza la reproducción total o parcial de
esta publicación, siempre que se mencione la fuente

© Queda Impresa y Depositada esta Publicación - Ley Prov. 2551- Octubre de 1999