


o/H. 1112  
B26a



**AREA DE RIEGO**

**DEPARTAMENTO SAN JERONIMO**

**INFORME FINAL**

**AUTOR: Tec. Ulises Bonfiglio**

**JULIO 1996**



## DESCRIPCIÓN DE TAREAS REALIZADAS

De acuerdo al Plan de Trabajos Informe Final de Tarea 1, (Planos de las cartas resultantes zona de riego Departamento San Jerónimo), se presenta:

Un original vegetal catastral Area de Riego del Depto. San Jerónimo. Escala 1:25.000, y una copia heliográfica (Plano 01).

Un original vegetal Carta I.G.M. actualizada Coronda - Arocena. Escala 1:25.000 y una copia heliográfica (Plano 01).

1) En la tarea 1 referente al Plano Catastral procedí a la elaboración del mosaico catastral actualizado a escala 1:25.000 con ajustes en base al plano a escala 1:20.000 de la Dirección Provincial de Catastro; una vez compaginado y llevado a escala el mosaico se dibujó un original vegetal del área descripta del Dpto. San Jerónimo.

Para la confección de esta tarea utilicé como referencia los siguientes planos de la Dirección Provincial de Catastro:

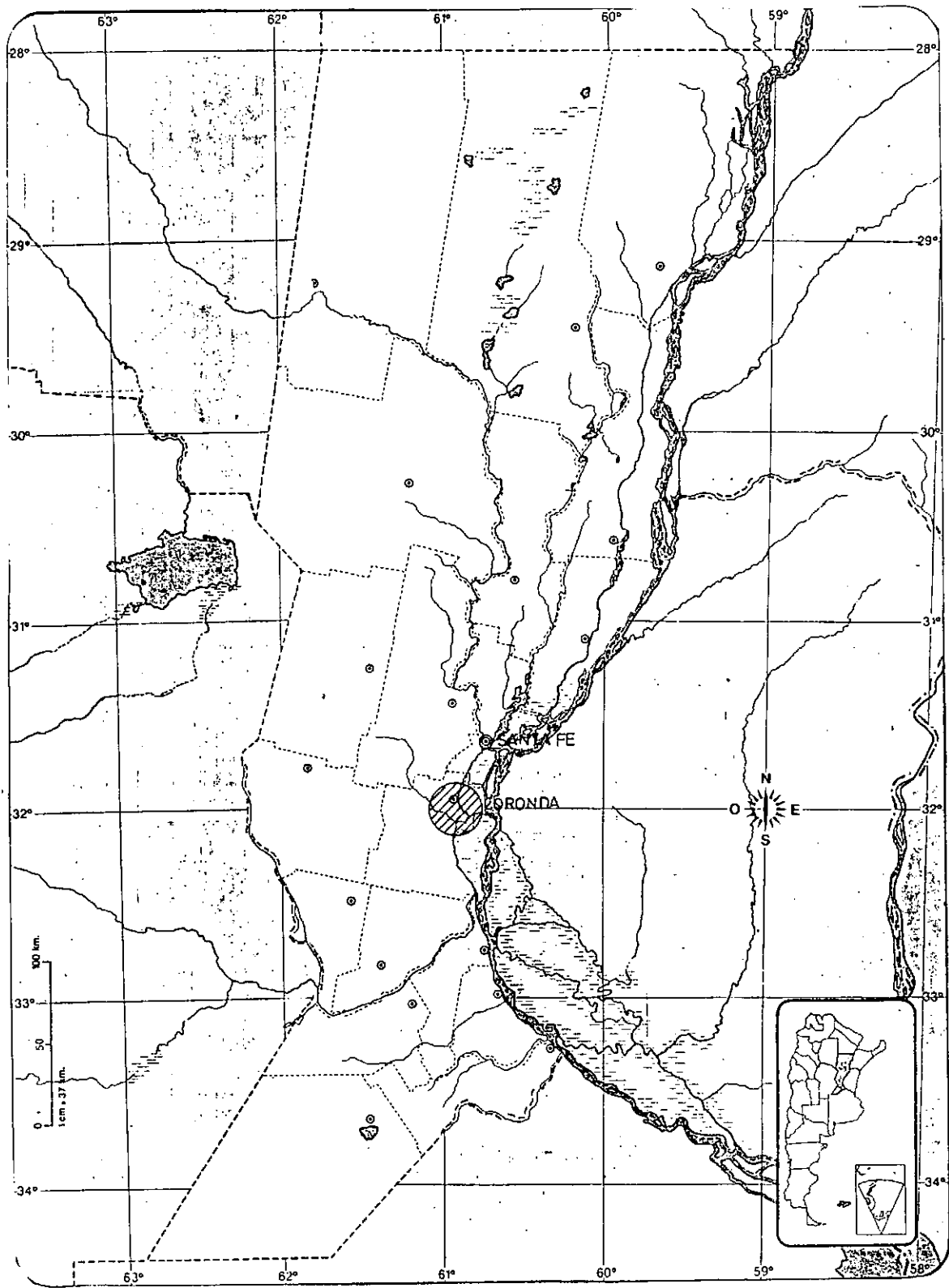
Hoja 01/02 Dpto San Jerónimo. Distrito Coronda.  
Hoja 02 Dpto San Jerónimo. Distrito Coronda.  
Hoja 01 Dpto San Jerónimo. Distrito Arocena.  
Hoja R01 Dpto San Jerónimo. Distrito Zona de Islas.

2) Para la actualización de la hoja topográfica del I.G.M., procedí a la elaboración de un mosaico escala 1:25.000 obtenido mediante el cambio de escala de las cartas de Arocena y Coronda, escala 1:50.000 .

Una vez obtenido el mosaico procedí a la corrección de cuadrículas proyección Gauss Krüger, y en base a la imagen satelital SPOT de última generación (año 1994) realicé el ajuste de infraestructura vial de la zona y la corrección geométrica pues esta imagen satelital provee el mayor ajuste planimétrico.

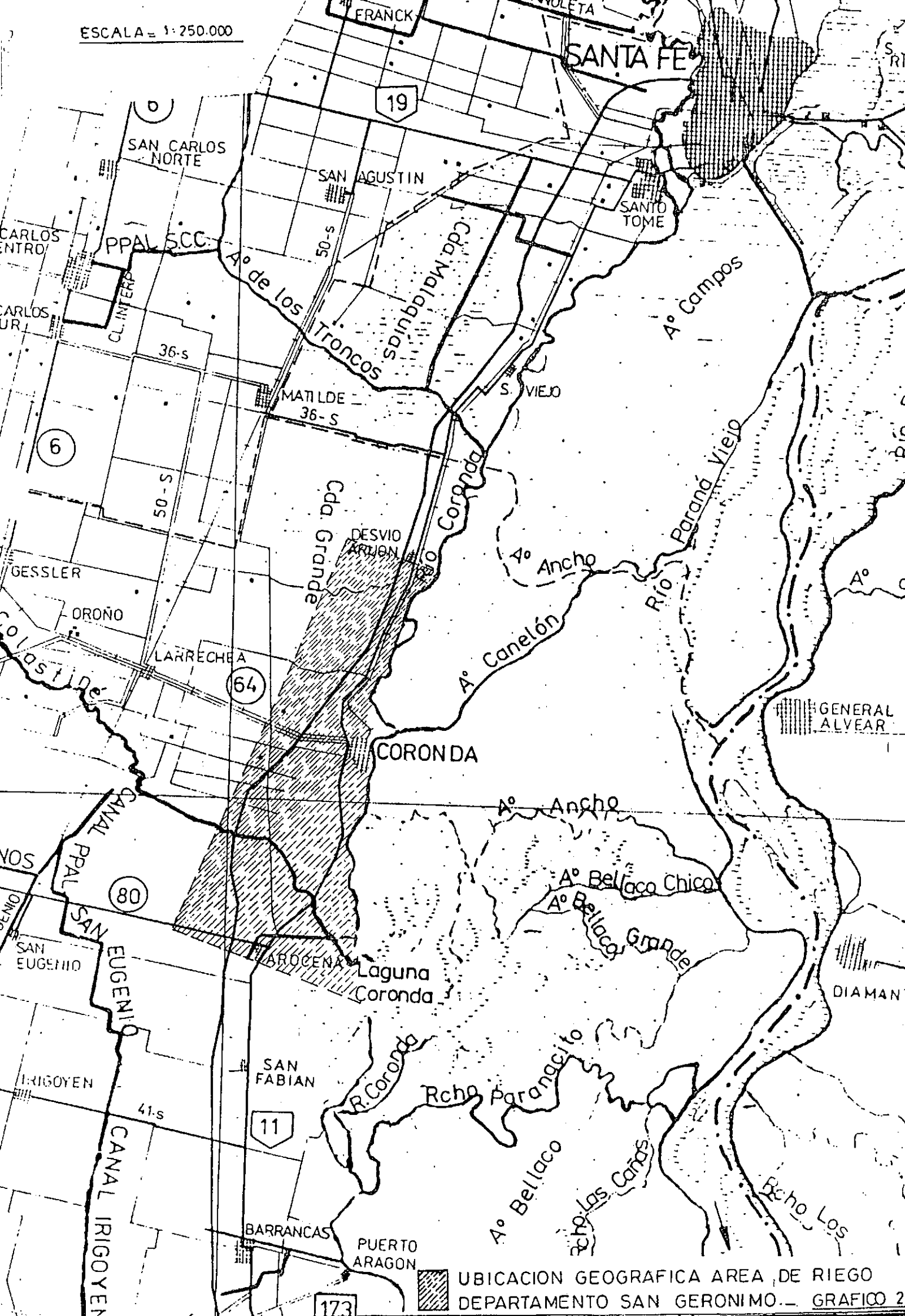
Para la confección de esta tarea utilicé como referencia la siguiente información cartográfica:

Hoja Topográfica 3160 - 32-3 . Escala 1:50.000  
Hoja Topográfica 3360 - 2- 1 . Escala 1:50.000  
Imagen satelital SPOT . Año 1994. Escala 1:100.000

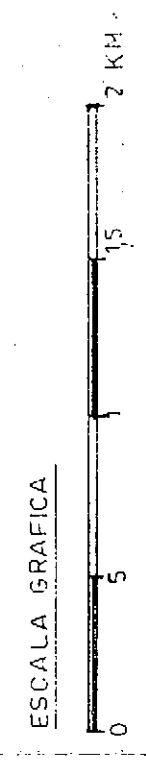
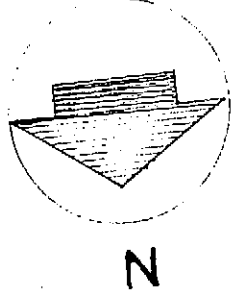


UBICACION EN LA REGION  
DEL AREA DE RIEGO DPTO  
SAN GERONIMO.

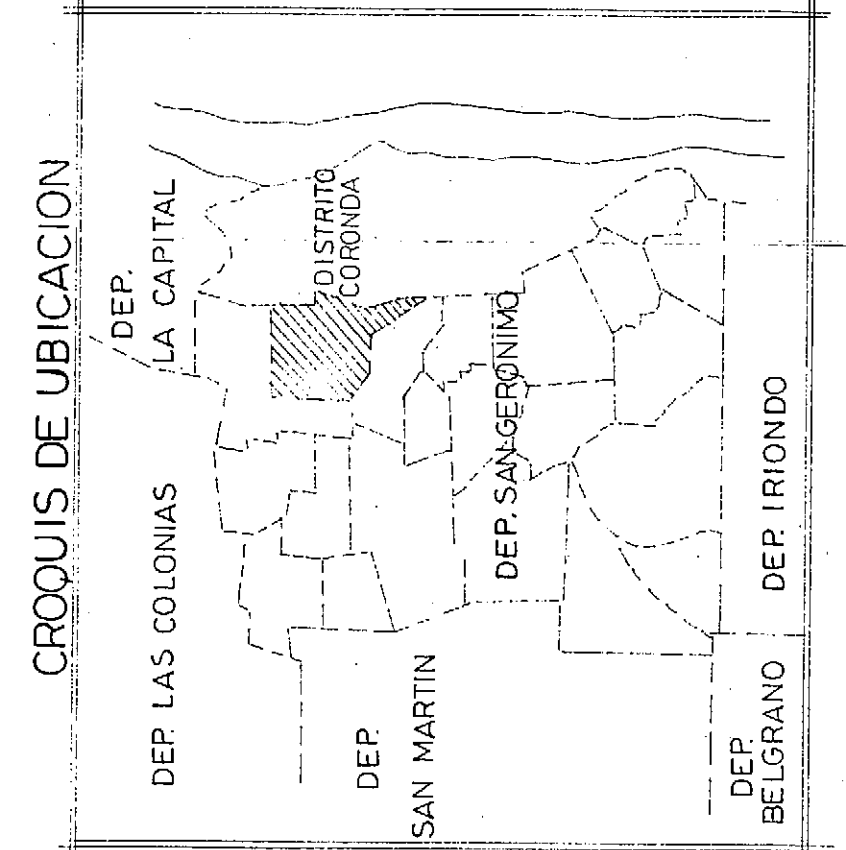
ESCALA = 1:250.000



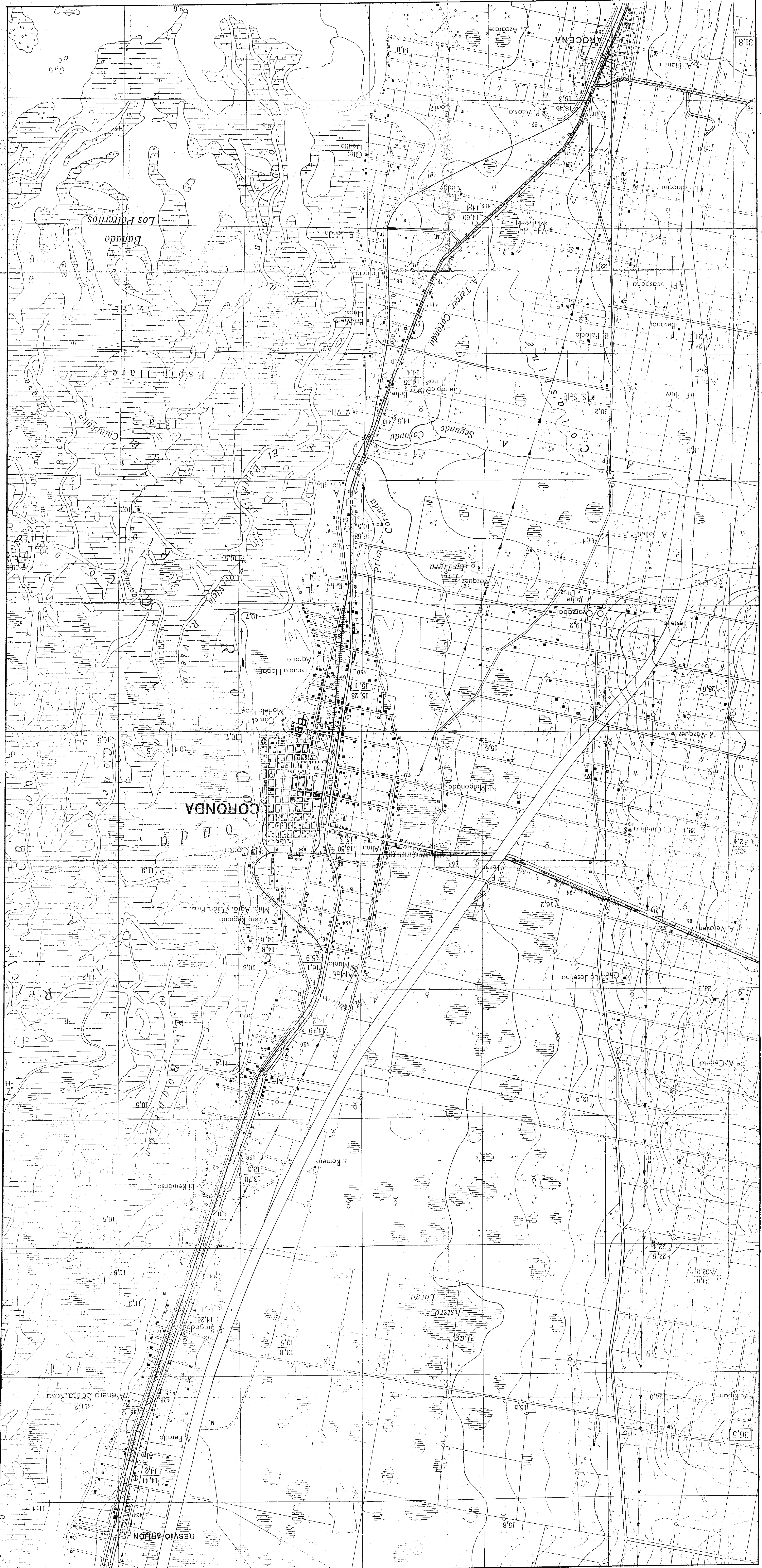

 UBICACION GEOGRAFICA AREA DE RIEGO DEPARTAMENTO SAN GERONIMO. — GRAFICO 2



OBRA:		CONVENIO C. F. I. - SANTA FE. Unidad Técnica Provincial.	
DESCRIPCION:		PLANO CATASTRAL DISTRITO CORONDA DEPARTAMENTO SAN GERONIMO.	
ESTUDIO:	DIBUJO:	TCC. DANIEL BONFIGLIO	FECHA: JULIO 95
PROYECTO:	DIRECTOR:	ING. NELIDA LOZANO	PLANO N.º
			01







ESCALA GRAFICA 1:25000

OBRA: -CONVENIO C.F.I. - SANTA FE -  
- Unidad Técnica Provincial -

DESCRIPCION: CARTA TOPOGRAFICA I.G.M. - CORONDA - ARGENTINA. ESC. 1:25000			
ESTUDIO	DIBUJO	T.C.O. D. BONFIGLIO	FECHA: JULIO 96
PROYECTO	DIRECTOR	ING. NELIDA LOZA NO.	PLANO N°
			02

