

39246



CFI

CONSEJO FEDERAL DE INVERSIONES

Autoridades

**Asamblea General
Junta Permanente
Secretaría General**

Secretario General
Ingeniero Juan José Ciáccera

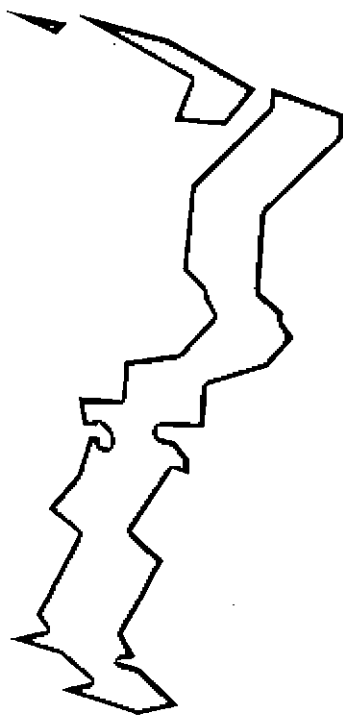
Edición 1995

ISBN: 950-9899-88-7

Parte del material fotográfico incluido en el presente libro ha sido cedido gentilmente por la Secretaría de Turismo de la Nación y la Administración de Parques Nacionales.

Part of the photographic material included in this book has been kindly provided by the Secretary of Tourism and the National Parks Administration.

Síntesis Socioeconómica de las Provincias Argentinas



Presentación

El Consejo Federal de Inversiones es un organismo de planificación y cooperación técnica creado bajo la iniciativa de las Provincias Argentinas el 29 de agosto de 1959, como una expresión de solidaridad nacional que atiende a las desigualdades regionales para derrotar a las fatalidades geográficas o demográficas y facilitar en todas las regiones del país mejores condiciones de existencia para sus habitantes.

Los estudios, investigaciones y tareas de coordinación y asesoramiento que realiza orientan las inversiones (públicas y privadas) hacia el logro de un desarrollo racional de los recursos en cada región.

El financiamiento del organismo se obtiene a través del coeficiente que se aplica sobre el monto de las coparticipaciones de los impuestos nacionales que perciben las provincias.

La política de redistribución de los recursos se sustenta en la premisa de que la asignación del gasto, para la cooperación técnica y asesoramiento, no debe ser directamente proporcional al monto del aporte. Esto asegura la acción del CFI en todos los Estados Miembros en un plano de igualdad.

El origen representativo político institucional del CFI y su trayectoria reafirman el principio federal que es una constante histórica de nuestra organización política.

Presentation

*The **Federal Investment Council** (Consejo Federal de Inversiones. CFI) is an organization for planning and technical cooperation created on August 29th 1959, through the initiative of the Argentine Provinces out of solidarity with the regional inequalities, in order to overcome either geographical or demographical handicaps and to assist all the regions encompassed in the Argentine Republic to achieve better living conditions for their inhabitants.*

The studies, researches and coordination and assistance activities the CFI carries out are meant to direct investments (both public and private) towards a rational development of the regional resources.

This organization is financed through the tax-sharing system (a coefficient of the share each province receives from the national income).

The policy of redistribution of funds is based on the principle that the expenditure allocation for technical cooperation and assistance must not be directly proportional to the amount of the contribution. This policy ensures an equality of the CFI services all the Member States are entitled to.

The political and institutional representative origin set forth at the creation of the CFI reasset the federal principles which have been a constant in the history of this organization.

Introducción

A través de los años el Consejo Federal de Inversiones ha acumulado un importante caudal de información sobre los aspectos más diversos de las distintas realidades provinciales que conforman nuestro país.

Es así como en el acervo del CFI pueden encontrarse informes de investigación con relación a temas pertinentes a la infraestructura de las distintas regiones del país, diagnósticos sobre las administraciones provinciales, análisis sobre temas económicos, sociales, educativos y muchos otros que por razones obvias no pueden ser enumerados en esta oportunidad.

El breve compendio de información sobre las provincias argentinas que aquí se presenta tiene como objetivo orientar al lector sobre los aspectos más representativos de la realidad de nuestros Estados Miembros.

Así se han incluido su organización institucional y estructura demográfica, estructura económica, agricultura, ganadería, silvicultura, pesca, minería, actividad industrial, exportaciones, servicios financieros, transporte, medios de comunicación, energía, salud, educación y turismo.

Los datos que se han utilizado han sido los disponibles al primer semestre de 1994.

Introduction

Since the creation of the Federal Investment Council (*Consejo Federal de Inversiones, CFI*), this organization has stored a considerable amount of information covering a wide range of aspects which reflect the provincial realities.

Thus, the CFI heritage contains research studies of the different regions of the Argentine Republic is divided into, diagnosis of the provincial administrations, analysis of economic and educational matters, as well as many other issues which can not be listed in this brief introduction.

The following summary is meant to inform the reader on the most outstanding aspects of the CFI Member States, that is to say, the Argentine provinces and the city of Buenos Aires.

In this sense, the subject-matters dealt with are: political organization and demographical structure, economic structure, agriculture, livestock, forestry, fishing, mining, industry, exports, financial services, transport, mass media, power, health, education and tourism.

The figures shown in the text correspond to the data available by the end of the first six-months period of 1994.



República Argentina

El territorio argentino está situado en el extremo sur del Continente Americano. Tiene una superficie de 3,7 millones de kilómetros cuadrados, incluidos los 960.000 del territorio continental antártico e Islas del Atlántico Sur. Sus fronteras limitan al norte con Bolivia y Paraguay, al sur con la confluencia de los Océano Atlántico y Pacífico. Al este con Brasil, Uruguay y el Océano Atlántico y al oeste con Chile, suman 9376 km a los que se agregan 5117 km de costas marítimas.

El territorio se alarga desde algo más al norte del Trópico de Capricornio hasta el Polo Sur, por ello posee todos los climas, aunque predomina el templado. Esta característica, unida a la diversidad de sus suelos, lo hace apto para cualquier actividad agropecuaria.

Las zonas húmedas ocupan un tercio del territorio, del cual un 30% corresponde a bosques y montes subtropicales del nordeste y el resto, a la llanura pampeana de 600.000 km². Es la "pampa" una de las tres llanuras más fértiles del mundo, lo que la convierte en la principal región agropecuaria e industrial del país.

Las otras dos terceras partes corresponden al sur: la Patagonia, inmensa y árida meseta, donde la cría de ovejas y la extracción de petróleo y gas constituyen las actividades más importantes, y al oeste la Cordillera de los Andes, árida en sus sectores norte y central, donde se asienta la mayor altura de América, el cerro Aconcagua, y cubierta de bosques de coníferas y extensos lagos en su sector patagónico.

El país posee un extenso litoral marítimo, que es una de las reservas ictícolas más importantes del mundo.

Organización Institucional y Estructura Demográfica



Se compone de 23 provincias y el distrito federal, estados autónomos, es decir, con poderes políticos, económicos y administrativos propios. Su capital se denomina Capital Federal.

De acuerdo con los preceptos de la Constitución Nacional, la forma de gobierno es republicana, representativa y federal.

La población total era de 32.615.528 habitantes (1991) y de la cual más del 9% se encuentra en la Capital. El 48,9% son varones y el 51,1% mujeres. La tasa media anual de crecimiento es del 150/00 y la densidad es de casi 12 habitantes por km², la población urbana asciende al 88%.

Estructura Económica



En el año 1992 el sector primario generaba casi el 8% del valor agregado por la oferta nacional de bienes y servicios. El sector secundario aportaba cerca del 30% y por último el 63,4% de la actividad económica global la explicaba la oferta de servicios, financieros, transporte, comunicaciones, comercio, turismo, gobierno y otros prestados a los hogares.

Agricultura



En la encuesta 1992/93 se produjeron los siguientes volúmenes que constituyen la principal actividad del sector: maíz (11 millones de tn); trigo (10 millones de tn); soja (11 millones de tn); y girasol (3 millones de tn).

Ganadería



El stock de vacunos es de 52 millones de cabezas; de ovinos, 18,5 millones y de caprinos, 3,6 millones y se produjeron 7 mil millones de litros de leche.


Minería



De la variada producción minera nacional (1991), se destacan: entre los minerales metalíferos, el cinc (39.253 tn), el oro (1510 kg), la plata (69.959 kg), el plomo (23.697 tn) y el uranio (21 tn). Entre los no metalíferos, la sal común (942.781 tn), los caolines (61.016 tn), la bentonita (115.734 tn), el cuarzo (125.257 tn), el sulfato de aluminio (71.871 tn) y los boratos (115.644 tn). De las rocas de aplicación, la caliza (9.243.429 tn), el granito triturado y en bloques (4.376.180 tn), el canto rodado (6.432.358 tn), la arena para la construcción (11.037.607 tn), la cuarcita (538.417 tn) y la tosca (2.049.953 tn).


Produjo (1992) más de 32 millones de m³ de petróleo y 25 mil millones de m³ de gas natural. Se estiman 320 millones de m³ de reservas comprobadas de petróleo y 540 mil millones de m³ de gas.

Actividad Industrial



La producción (1992) de alimentos, bebidas y tabaco, y la refinación de petróleo y la producción de sustancias químicas se reparten en partes iguales algo más de la mitad del producto bruto industrial del país. La producción de maquinarias y material de transporte está representada con un 20%, y con casi el 10%, la actividad textil y confección en telas y cueros.

Exportaciones



El país exportó, en 1993, por más de 13 mil millones de dólares. Se destacan los cereales y subproductos de la industrialización de oleaginosos, participando cada uno con el 11%. Luego, debe señalarse con cerca del 10% la oferta petrolera y otros productos agroindustriales, con más del 8%. Se destaca que a partir del 1/1/95 se constituirá el MERCOSUR, una unión aduanera que integran la Argentina, Paraguay, Brasil y Uruguay.

Servicios Financieros



El país cuenta con 4260 entidades financieras nacionales, provinciales y extranjeras, considerando la casa matriz y sus sucursales.

Transporte



El país tiene más de 61000 km de ruta pavimentada, sumando las redes nacional y provincial. En 1992 se registraron más de 3,5 millones de pasajeros salidos en cobotaje y alrededor de 4 millones al exterior.

Energía



Facturó en 1990, 36 millones de Mwh. Del total de energía generada, más del 38% es de origen hídrica, el 35% térmica; más del 15%, nuclear, y el resto, turbogas. Existen emprendimientos binacionales: Salto Grande (17% de la generación total) con Uruguay y se ha iniciado en 1994 Yaciretá con Paraguay.

Salud



En 1993, contaba con 6500 establecimientos sanitarios oficiales.

Educación

Nivel de escolarización	MATRICULA		Tasa neta de escolariz.
	Nº	Participación sobre total del país %	
Pre-primario	982.483	100	...
Primario	5.044.398	100	95,7
Medio	2.263.263	100	53,7
Terciario y Universitario	1.088.231	100	14,4

Fuente: Censo Nacional de Población y Vivienda 1991.

Turismo



Es un país que permite disfrutar de las cuatro estaciones. Se presenta en el noroeste, la selva misionera con las Cataratas del Iguazú. El Altiplano al noroeste con montañas que alcanzan en la Puna los 4000 metros. En el sur se luce la región patagónica con bosques glaciales y lagos y, sobre su costa atlántica una importante fauna. La capacidad hotelera del país es de casi 2700 establecimientos, 21, de cinco estrellas y 130, de dos. Cuenta además con parques nacionales y principalmente playas en el centro-este, sobre el Océano Atlántico.



Ciudad de Buenos Aires

La ciudad de Buenos Aires limita al norte con el partido de Vicente López, y al oeste con los partidos de La Matanza, Tres de Febrero y Gral. San Martín; al este con el Río de la Plata; y al sur con los partidos de Avellaneda, Lanús, Lomas de Zamora y La Matanza. Posee una superficie total de 200 kilómetros cuadrados. Como jurisdicción política es la Capital Federal de la República Argentina. Distrito Federal. Es sede del Poder Ejecutivo y organismos nacionales, así como también, del Congreso Nacional, Poder Judicial, comandos de las fuerzas de defensa y seguridad y de las misiones diplomáticas con las que el país mantiene relaciones. El gobierno de la ciudad está en manos del Intendente, junto al resto de los organismos oficiales creados para tal función.

La temperatura media anual es de 17° C, y el total de precipitaciones anuales es de 994 mm, aproximadamente.

Organización Institucional y Estructura Demográfica




Su población total asciende a 2.965.403 habitantes (1991), que representa el 9,1% del total del país y de la cual el 45,3% son varones y el 54,7%, mujeres. La tasa media anual de crecimiento es del 1,20/00 y la densidad es de 14.827 habitantes por kilómetro cuadrado. La población urbana representa el 100%.

Estructura Económica




En el año 1990 el sector secundario generaba el 25% del valor agregado por la oferta total de bienes y servicios, y el 75% de la actividad económica global se explica por la oferta de servicios financieros, de transporte y comunicaciones, comercio, turismo, y gobierno.

Actividad Industrial



Las ramas más importantes son: en primer lugar, la relacionada con los productos químicos que representa el 23,4% del producto bruto industrial del distrito; le sigue la metalmecánica con el 20,3%; la rama textil con el 18,7%, la producción de alimentos, bebidas y tabaco con el 17,4%, y finalmente, la industria del papel con el 12,6% del PBI.

Exportaciones



En el año 1992, el total exportado por el distrito representó el 1,3% del total del país.

Servicios Financieros



Se encuentran un total de 831 casas de entidades financieras nacionales e internacionales que representan casi el 20% del total a nivel nacional.

Transporte



En la ciudad de Buenos Aires se ubica la principal terminal de ómnibus, tanto por la cantidad de empresas con que cuenta, que cubren todos los destinos, como por la cantidad de pasajeros que aglutina.

Existe el aeropuerto internacional **Jorge Newbery**, que si bien es utilizado principalmente en vuelos de cabotaje, cubre destinos en países limítrofes; en 1992 se contabilizaron más de 1.600.000 pasajeros salidos.

Se encuentra el puerto de mayor movimiento comercial, el Puerto de Buenos Aires.

Medios de Comunicación



Cuenta con dieciséis diarios; cuatro canales de televisión y cuatro empresas de cable privado; veintidós emisoras de radio AM y FM.

Energía



Existen 5 plantas generadoras de energía a través de las cuales se obtienen 9.500.000 MWh. Las usinas de vapor producen el 96,5% de la energía generada, en tanto el 3,5% restante corresponde a equipamiento turbo gas. Exporta a otras jurisdicciones casi el 50%.

La energía facturada al usuario final representa el 13% del total del país.

Salud



En 1993, contaba con un total de 33 establecimientos sanitarios oficiales. En tanto el promedio de días/cama disponible ascendía a 9006.



Histórico Cabildo de Buenos Aires
Historic Cabildo of Buenos Aires

Educación

Nivel de escolarización	MATRICULA		Tasa neta de escolariz.
	Nº	Participación sobre total del país %	
Pre-primario	86.755	8,8	...
Primario	282.162	5,6	96,9
Medio	208.566	9,2	71,8
Terciario y Universitario	186.311	18,5	29,2

Fuente: Censo Nacional de Población y Vivienda 1991.

Turismo



Los atractivos turísticos de la ciudad se basan por un lado, en su arquitectura, típicamente europea, por otro, en las múltiples manifestaciones culturales y en una gran cantidad de establecimientos para su desarrollo. Esta dinámica particular le ha dado la fama de ser "la ciudad que nunca duerme". Asimismo, es un paso obligado para el turista, ya que puede decirse que es el lugar de entrada en el país, teniendo en cuenta la cercanía del aeropuerto internacional de Ezeiza, que se constituye en el principal dada sus dimensiones y características que le permiten operar con todas las líneas aéreas del mundo.

La capacidad hotelera total es de 139 unidades, de las cuales 8 son de cinco estrellas, 32 de cuatro, 33 de tres y el resto de dos y de una estrella.



Provincia de Buenos Aires

La provincia de Buenos Aires, se ubica en la región pampeana, limita al norte con las provincias de Santa Fe, Entre Ríos y Córdoba; al este, con las aguas del Mar Argentino y el Río de la Plata; al sur, con la provincia de Río Negro y el Mar Argentino, y al oeste, con las provincias de Río Negro, La Pampa y Córdoba.

Posee una superficie total de 307.571 kilómetros cuadrados (el 8,2% del total nacional), desarrollados, por su altitud, íntegramente en la zona templada.

La zona pampeana puede ser subdividida geográficamente en cuatro áreas principales: la pampa deprimida, surcada por el río Salado, que se caracteriza por ser un área extremadamente chata; la pampa ondulada, ubicada al noreste del Salado, que toma su nombre de una serie de lomadas resultantes del modelamiento impreso a la zona por la gran cantidad de ríos y arroyos de trazo zigzagueante; en contraposición en el ángulo noroeste de la provincia, se localiza la pampa medanosa, planicie que aloja gran cantidad de lagunas y bañados alimentados por lluvias irregulares y cercados por médanos; por último, la pampa interserrana, integrada por las sierras y una planicie interpuesta. Al este se ubican las sierras del sistema de Tandilia y al oeste se encuentran los relieves más elevados del sistema de Ventania.

La provincia de Buenos Aires ha sido desde los orígenes de la Nación la de mayor gravitación como consecuencia de su emplazamiento, la feracidad de sus suelos, su clima benigno, y por haberse constituido en el área más importante de circulación y de asentamiento humano. Las características manifiestas actuales son: grandes concentraciones en el

área metropolitana y un menor poblamiento relativo de sus territorios interiores. En menos del 2% del territorio bonaerense se concentra el 63% de la población provincial.

La temperatura media anual es de 15° C, y el total de precipitaciones anuales es de 800 mm, aproximadamente.

Organización Institucional y Estructura Demográfica



Esta provincia, cuya capital es la ciudad de La Plata, se compone de 128 partidos con poderes políticos y administrativos propios.

Su población total asciende a 12.594.974 habitantes (1991) representa el 38,6% del total del país y de la cual el 4,2% se encuentran en la capital. Del total de la población el 49% son varones y el 51% mujeres. La tasa media anual de crecimiento es del 14‰ y la densidad es de 41 habitantes por kilómetro cuadrado. La población urbana asciende al 95%.

Estructura Económica



En el año 1992, el sector primario de la provincia, constituido fundamentalmente por su actividad agropecuaria, generaba el 5% del valor agregado por la oferta total de bienes y servicios. El sector secundario aportaba otro 38% y por último, el 57% de la actividad económica global se explica por la oferta de servicios financieros, de transporte y comunicaciones, comercio, turismo y gobierno.

Agricultura



Buenos Aires posee los volúmenes de producción agrícola más importantes del país, se destacan principalmente los siguientes:

Cultivos	Producción (Toneladas)	% S / Total país	Campaña
Maíz	4.390.000	40,1%	92/93
Papa	4.100.000	51,0%	92/93
Trigo	5.227.600	58,1%	93/94
Soja	1.973.900	18,3%	92/93
Girasol	1.572.100	58,2%	92/93

También es importante la producción de tomate y de durazno.

Ganadería




El stock bovino ascendía, en 1993, a más de 19.000.000 de cabezas, que representaban el 36,6% del total del país.

Silvicultura



La extracción de la madera ha sido una actividad importante, sobre todo en la última década y llegó a una participación, de alrededor del 21% del valor agregado, del total de la actividad en el país. Sus bosques representan el 13% de la superficie forestada total, y las especies principales son las salicáceas.

Pesca



Participa con el 53,3% del valor agregado del total de la pesca nacional.

Minería



Esta provincia es una importante productora de rocas de aplicación. Se destacan la caliza (2.834.258 tn), el granito triturado (2.650.620 tn), cuarcita (538.417 tn) y tosca (2.000.000 tn).

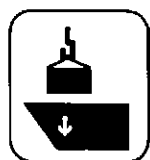
De los minerales no metalíferos sobresalen las arcillas (1.749.048 tn).

Actividad Industrial



Las ramas más importantes son: en primer lugar, la relacionada con los productos químicos que representa el 28% del producto bruto industrial de la provincia; le sigue la rama metalmecánica con el 25%; la producción de alimentos, bebidas y tabaco con el 24%, los minerales no metálicos el 8% y finalmente, la rama textil con el 6% del PBI.

Exportaciones



En términos generales exporta el 43% del total nacional. En 1993, le correspondió a esta provincia más del 47% de la carne bovina vendida por el país al exterior. La mayor parte tuvo como destino la Comunidad Económica, en tanto que un 14% quedó en América Latina (ALADI y MERCOSUR). Igualmente, exportó el 30% del valor del pescado comercializado en el exterior, del cual un tercio se envió a la Comunidad Económica, un 25% a los Estados Unidos y más del 20% al MERCOSUR.

De los cereales y oleaginosas que exporta la provincia, respecto del total del país, caben mencionar el trigo con más del 65%; el maíz con más del 43%; el girasol con más del 59%, y por último, la soja con más del 30%.

De las agroindustrias, se destaca la exportación del aceite de girasol con más del 70% de lo exportado por el país, destinado principalmente a América latina y a la Comunidad Económica y, en segundo lugar, a países del Africa y del resto de Europa. Por otro lado, se destaca la exportación de cueros vacunos con el 76% del total del país y cuyo

destino es muy diverso, predominan los Estados Unidos (30%) y los países de América latina (25%).

De los productos industriales seleccionados, se pueden resaltar los derivados del petróleo, de los cuales esta provincia exporta casi la mitad del total del país y cuyos destinos principales son el MERCOSUR y la Comunidad Económica, algo menos se envía a los Estados Unidos y a países africanos. Además están las partes y accesorios de vehículos automotores, de los cuales la provincia exporta casi la mitad del país y cuyo destino principal es América latina, en especial los países del MERCOSUR con más del 70% de lo enviado.

Servicios Financieros



En la provincia existen un total de 1270 entidades financieras nacionales, extranjeras y provinciales, lo que representa casi el 30% del total nacional.

Transporte



Buenos Aires cuenta con 14.951 kilómetros de ruta pavimentada, sumando la red nacional y la provincial. Para el transporte aéreo, los aeropuertos principales son Ezeiza (para vuelos internacionales únicamente), Mar del Plata y Bahía Blanca y desde allí operan las principales líneas aéreas, pero cuenta también con más de 100 aeródromos públicos menores.

Por su ubicación geográfica, posee numerosos puertos con gran movimiento comercial como son el de Buenos Aires, Mar del Plata, Bahía Blanca. En 1992 se registraron 275.000 pasajeros salidos por cabotaje.

Medios de Comunicación



Cuenta con cuarenta y cuatro diarios provinciales; setenta y un canales de televisión (teniendo en cuenta las repetidoras y una empresa de cable privado) y cuarenta y siete emisoras de radio AM y FM.



Ciudad de Mar del Plata
Mar del Plata City

Energía



Existen 69 plantas generadoras de energía a través de las cuales se obtienen 7.500.000 MWh. Las usinas de vapor producen el 60,3% de la energía generada en la provincia, el 24,8% corresponde a equipamiento nuclear y el porcentaje restante a usinas turbo gas y diesel. La energía eléctrica facturada al usuario final representa el 36% del total del país.

Turismo



La oferta turística de Buenos Aires se basa principalmente en la zona costera de la provincia. Allí se encuentran los balnearios más importantes del país con centros urbanos, algunos de gran desarrollo, que ofrecen la infraestructura necesaria. La capacidad hotelera total de la provincia es de 1.059 hoteles, de los cuales 21 son de cuatro estrellas, 259 de tres estrellas y el resto de dos y una estrella.

Educación

Nivel de escolarización	MATRÍCULA		Tasa neta de escolariz.
	Nº	Participación sobre total del país %	
Pre-primario	431.770	44	...
Primario	1.835.554	36	97
Medio	850.521	38	54
Terciario y Universitario	334.846	33	13

Salud



En 1993, el sector público contaba con un total de 1571 establecimientos sanitarios. En tanto el promedio de días/cama disponible ascendía a 23.629.



Provincia de Catamarca

La provincia de Catamarca, ubicada en el noroeste de la República, limita al norte con la provincia de Salta; al este con las provincias de Salta, Tucumán, Santiago del Estero y Córdoba; al sur con las provincias de Córdoba y La Rioja, y al oeste con la República de Chile.

La mayor parte de sus 102.602 kilómetros cuadrados de superficie (el 2,7% del total nacional) está cubierta por montañas (80%), que se agrupan en cuatro sistemas bien diferenciados: a) Las sierras pampeanas, al este y centro; b) El sistema Narvárez-Cerro Negro Famatina, al oeste; c) Zona de transición cordillerano catamarqueña en el extremo oeste, y d) La Puna, bloque sobreelevado en el noroeste.

Situada en zona de clima árido y semiárido, Catamarca adolece de una latente escasez de recursos hídricos superficiales, factor condicionante principal de la actividad humana y de su localización. Se han aprovechado los espacios intermontanos tales como los bolsones y valles para la actividad agrícola. Hacia el este de la provincia, la existencia de varios cursos de agua, que se distribuyen mediante canales y acequias, posibilitan el asentamiento de la mayor parte de la población, con la mejor red de infraestructura y servicios.

La temperatura media en el este y en la capital es de 20° C con variaciones extremas hasta los 45° C.

El total anual de lluvias caídas en la misma región se halla entre los 400 y 500 mm.

Organización Institucional y Estructura Demográfica



Esta provincia, cuya capital lleva su mismo nombre, se compone de 16 departamentos con poderes políticos y administrativos propios.

Su población total asciende a 264.234 habitantes (1991), que representa el 0,8% del total del país y de los cuales el 41,7% se encuentra en la capital. Del total de la población el 49,7% son varones y el 50,3%, mujeres. La tasa media anual de crecimiento es de 23,50/00 y la densidad es de 2,6 habitantes por kilómetro cuadrado. La población urbana representa el 70%.

Estructura Económica



En el año 1990, el sector primario de la provincia generaba el 14% del valor agregado por la oferta total de bienes y servicios. El sector secundario aportaba otro 32% y por último, el 54% de la actividad económica global se explica por la oferta de servicios financieros, de transporte y comunicaciones, comercio, turismo y gobierno.

Agricultura




La actividad más importante a nivel nacional, es la producción de nueces cuyo volumen de producción representa el 52% del total del país. La superficie implantada con nogal es de alrededor de 4500 ha. También se destacan la vid, el olivo, productos hortícolas y, recientemente, el algodón.

Minería



Se distingue por la importancia de su producción de oro (550 kg). Del resto de los minerales sobresale la extracción de caliza (781.671 tn). Es importante destacar que, de acuerdo con el registro minero provincial, de las 800 minas y canteras registradas, sólo el 2% está en actividad, un 20% se encuentra vigente y el 80% restante se halla en estado vacante o caduco.



Paisaje de Catamarca
A landscape of Catamarca

Actividad Industrial



Las ramas más importantes son: en primer lugar, la producción de telas que representa un 40 % del producto bruto industrial de la provincia, le sigue la actividad metalmeccánica, con el 20,4 % del PBI provincial; finalmente, la producción de cemento que representa el 19%.

Energía



Existen 21 plantas generadoras de energía a través de las cuales se obtienen 117,400 Mwh. El equipamiento de turbo gas produce el 73%, el diesel el 23% y el hidroeléctrico produce el 4% restante.

La energía eléctrica facturada al usuario final representa el 0,5% del total del país.

Servicios Financieros



En la provincia se encuentran un total de 23 entidades financieras nacionales, extranjeras y provinciales, lo que representa el 0,5% del total a nivel nacional.

Transporte



Catamarca posee, sumando la red nacional y la provincial, 1267 kilómetros de ruta pavimentada. Para el transporte aéreo existe el aeropuerto de la capital, desde el cual opera Aerolíneas Argentinas y cuenta además con 2 aeródromos públicos menores; en 1992 se contabilizaron más de 10.000 pasajeros salidos por cabotaje.

Medios de Comunicación



Existen dos diarios provinciales; un canal de televisión de circuito abierto, la llegada de tres canales de provincias vecinas y dos empresas de televisión por cable; se cubre el servicio radial con emisoras nacionales, provinciales y privadas, tanto en FM como en AM.

Salud



En 1993, contaba con un total de 355 establecimientos sanitarios oficiales. En tanto, el promedio de días/cama disponible ascendió a 785.

Educación

Nivel de escolarización	MATRICULA		Tasa neta de escolariz.
	Nº	Participación sobre total del país %	
Pre-primario	7.239	0,7	...
Primario	50.128	1	95,2
Medio	20.126	0,9	50,7
Terciario y Universitario	6.581	0,7	11,4

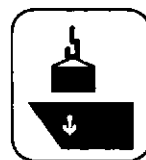
Fuente: Censo Nacional de Población y Vivienda 1991.

Turismo



El atractivo turístico principal está determinado por los paisajes de montaña, valles, quebradas y cuevas. Cuenta con cinco circuitos para el turismo: del Este, Centro, Andalgalá, Belén y Cordillera. La capacidad hotelera total de la provincia es de 53 unidades, de las cuales 1 es de cuatro estrellas, 6 de tres, y el resto, de dos y de una estrella.

Exportaciones



Las exportaciones del año 1993 representan el 0,04 del total nacional. El principal rubro es el algodón, del cual se vendió al exterior cerca del 15% de las colocaciones totales del país para dicho producto, y su destino principal es América latina; en el mismo nivel están las uvas y las aceitunas, las primeras, vendidas a la Unidad Europea y las segundas, al MERCOSUR.




Provincia de Córdoba

La provincia de Córdoba, que se ubica en la región céntrica, limita al norte con las provincias de Catamarca y Santiago del Estero; al este con las provincias de Santa Fe y Buenos Aires; al sur con las provincias de Buenos Aires y La Pampa, y al oeste con las provincias de San Luis, La Rioja y Catamarca.

Posee una superficie total de 165.321 kilómetros cuadrados (el 4,4% del total nacional), en la que se distinguen dos áreas morfológicas bien diferenciadas: un sector serrano hacia el occidente y otro eminentemente llano hacia el oriente que constituye ambos la base de la diversidad de ambientes de la provincia. Se halla comprendida dentro de la faja de clima templado, con una temperatura máxima promedio de 30° C y una mínima de 10° C y posee una buena diferenciación de las cuatro estaciones. La provincia participa, con sus zonas del este y del sur, de la estructura productiva pampeana que la inserta en el comercio de granos y carnes para el mercado nacional e internacional. Por otro lado, desde la década del '50 se fue desarrollando un importante anillo industrial alrededor de la capital, que concentra la fabricación de material de transporte, fabricación y armado de automotores y de sus componentes, al igual que de tractores y motores, etc. Existen también otros centros industriales importantes (San Francisco, Villa María y Río Cuarto), dedicados a la metalurgia y a la agroindustria, principalmente. El desarrollo de una buena política de captación y embalse del agua de sus ríos, destinada al riego y a la generación de electricidad, ha sido un factor determinante en su desarrollo industrial.

*Vista de Uritorco →
View of the Uritorco*



Organización Institucional y Estructura Demográfica



Esta provincia, cuya capital lleva su mismo nombre, se compone de 26 departamentos políticos y 248 municipios que cuentan con autonomía política, económica, financiera e institucional.

Su población total asciende a 2.766.683 habitantes (1991) que representa el 8,5% del total del país y de la cual el 42,6% se encuentra en la capital. Del total de la población, el 48,8% son varones y el 51,2%, mujeres. La tasa media anual de crecimiento es de 13 o/oo, y la densidad es de 17 habitantes por kilómetro cuadrado. La población urbana asciende al 86%.

Estructura Económica



En el año 1990, el sector primario de la provincia, constituido fundamentalmente por sus explotaciones agropecuarias, generaba el 24% del valor agregado por la oferta total de bienes y servicios. El sector secundario aportaba otro 26% y por último, el 50% de la actividad económica global se explica por la oferta de servicios financieros, de transporte y comunicaciones, comercio, turismo, y gobierno.

Agricultura



Es una de las principales provincias agropecuarias con cerca del 8% de la tierra destinada a la agricultura del país, es el principal productor de maíz, soja y girasol y el tercero de trigo.

Cultivos	Producción (toneladas)	% S/total País	Campaña
Maíz	2.358.000	21,6%	92/93
Sorgo	1.085.500	37,3%	92/93
Trigo	1.044.300	11,6%	93/94
Soja	3.309.400	30,7%	92/93
Girasol	378.600	13,9%	92/93
Mani	103.900	100%	92/93

Ganadería



El stock bovino ascendía, en 1992, a casi 7.700.000 cabezas, que representaban el 14,7% del total del país.

Minería




Existe una variada producción minera en la provincia, entre las rocas de aplicación se destacan la caliza (1.681.077 tn), el granito triturado (1.371.273 tn) y el canto rodado (907.000 tn). De los minerales no metalíferos los principales son las arcillas (189.398 tn) y la fluorita (14.600 tn), y dentro de los metalíferos el manganeso (2377 tn).

Actividad Industrial



Las ramas más importantes son: en primer lugar, la fabricación y armado de automotores que representa el 40% del producto bruto industrial de la provincia, y la elaboración y refinación de aceites y grasas vegetales, que representa el 30% del producto bruto industrial de la provincia.

Exportaciones



El total de productos exportados por la provincia representaba, en 1993, más del 10% del total del país.(5) Se destacan los cereales y oleaginosas, entre ellos el maní, con casi el 100% respecto del total del país, cuyo destino es la Comunidad Económica en más del 70%, y el resto corresponde a América latina; la soja, con más del 52%, los pellets de soja, con más del 19%; el maíz con casi el 23%, destinado en su totalidad a América latina, especialmente a los países de la ALADI; el sorgo que representa más del 44% y, en menor medida, le siguen el girasol, con el 13% y el trigo con algo menos del 6%.

De los productos de la agroindustria se destaca la exportación de aceite de maní, con más del 42% del total del país.

También es importante la comercialización, en el extranjero, del aceite de soja, que representa más del 6% del total de ese producto exportado por la Argentina.

Por otro lado, están las partes y accesorios de vehículos automotores, de los cuales la provincia exporta casi un 30% del total, cuyo destino principal es América latina con el 90%.

Servicios Financieros



En la provincia, se encuentran un total de 457 entidades financieras nacionales, extranjeras y provinciales, lo que representa más del 10 % del total a nivel nacional.

Transporte



Córdoba posee un total de 5812 kilómetros de ruta pavimentada sumando la red nacional y provincial. Para el transporte aéreo existe el aeropuerto denominado **Pajas Blancas**, desde el cual operan las principales líneas aéreas, con un promedio de 17 vuelos diarios; además se encuentran alrededor de 35 aeródromos públicos menores. En 1992 se contabilizaron más de 250.000 pasajeros salidos en cabotaje.

Energía



Existen 40 plantas generadoras de energía, de las que se obtienen casi 8.000.000 Mwh. El equipamiento nuclear produce el 70% de energía generada en la provincia, en tanto el 30% restante es generado por las centrales hidroeléctricas, de vapor y diesel, y de turbo gas (12%, 11% y 7% respectivamente). Exporta más del 70%. La energía eléctrica facturada representa el 6% del total del país.

Medios de Comunicación



Cuenta con nueve diarios provinciales; diecinueve canales de televisión y una empresa de cable privado; dieciséis emisoras de radio AM y FM.

Salud



En 1993, contaba con un total de 684 establecimientos sanitarios. En tanto, el promedio de días/cama disponible ascendía a 8866.

Educación

Nivel de escolarización	MATRICULA		Tasa neta de escolariz.
	Nº	Participación sobre total del país %	
Pre-primario	77.811	8	...
Primario	406.440	8	97
Medio	197.684	9	57
Terciario y Universilario	118.345	12	20

Fuente: Censo Nacional de Población y Vivienda 1991.

Turismo



La región turística de Córdoba ocupa el 36% de la superficie total de la provincia, se extiende desde la ciudad capital hacia el oeste serrano, con la única excepción de la laguna Mar Chiquita ubicada al noreste de la provincia. Es una de las zonas turísticas más concurridas, en la temporada 90/91 se registraron alrededor de 1.350.000 turistas. La capacidad hotelera total de la provincia es de 301 unidades, de las cuales 13, son de cuatro estrellas, 31, de tres y el resto, de dos y de una estrella.



Provincia de Corrientes

La provincia de Corrientes, situada en la región mesopotámica, limita al norte con la República del Paraguay; al este con la provincia de Misiones, la República Federativa del Brasil y la República Oriental del Uruguay; al sur con la provincia de Entre Ríos, y al oeste con las provincias de Santa Fe y Chaco.

Posee una superficie total de 88.886 kilómetros cuadrados (el 2,3% del total nacional), en la que se detecta la enorme influencia que la dinámica del agua tiene en su configuración. Su territorio se caracteriza por una asimetría marcada entre el sector oriental y el occidental, el dominio de esteros y lagunas se destaca por no integrar un sistema hidrográfico organizado. El área más dinámica está delimitada por los esteros y lagunas del Iberá y caracterizada por dos elementos fundamentales: a) el asentamiento en una posición privilegiada de la Capital, en un sitio no inundable donde convergen dos vías fluviales, el río Paraguay y el Paraná, y b) La presencia de pequeñas lomadas que hacen posible la agricultura intensiva de cítricos, hortalizas, tabaco, maíz, etc.

El clima es un factor importante en el paisaje correntino. Ubicado en la zona subtropical, el territorio está sometido a precipitaciones abundantes que decrecen de noreste a suroeste desde 1600 a 1100 mm anuales. La temperatura promedio es de 20° C.

Dorado atardecer en el Iberá
→

Sunset at Iberá Lagoon

Organización Institucional y Estructura Demográfica



Esta provincia, cuya capital lleva su mismo nombre, se compone de 25 departamentos con poderes políticos y administrativos propios.

Su población total asciende a 795.594 habitantes (1991), que representa el 2,4% del total del país y de la cual el 33,7% se encuentra en la capital. Del total de la población el 49,4% son varones y el 50,6%, mujeres. La tasa media anual de crecimiento del 17,70/00 y la densidad de 9 habitantes por kilómetro cuadrado. La población urbana asciende al 74%.

Estructura Económica



En el año 1991, el sector primario de la provincia generaba el 16% del valor agregado por la oferta total de bienes y servicios. El sector secundario aportaba otro 31% y por último, el 53% restante de la actividad económica global se explica por la oferta de servicios financieros, de transporte y comunicaciones, comercio, turismo y gobierno.

Agricultura



Corrientes posee una importante producción agrícola, se destacan principalmente, a nivel nacional, las cifras correspondientes a los cultivos de té (12.000 tn campaña 92/93), yerba mate (86.472 tn 92/93), arroz (226.000 tn 92/93), tabaco (3665 tn 92/93) algodón (8995 tn 92/93) y cítricos (515.463 tn).

Ganadería



El stock bovino ascendía, en 1993, a más de 4.000.000 de cabezas que representaban el 7,7% del total del país; en tanto el ovino ascendía a casi 1.400.000 cabezas y representaban el 7,6% del total nacional.

Silvicultura




La extracción de la madera ha sido una actividad muy dinámica en esta provincia durante la última década y se llegó a una participación, de alrededor del 33% del total extraído en el país. Las principales especies arbóreas son el eucalipto y las coníferas, entre ambas ocupan una superficie de 135.000 hectáreas.

Minería




De sus cauces fluviales se extraen arena para la construcción (124.151 tn) y canto rodado (185.419 tn). También se extrae basalto (81.010 tn).

Actividad Industrial



Las ramas más importantes son: en primer lugar, la relacionada con la producción de alimentos, bebidas y tabaco con el 73% (1991) del producto bruto industrial de la provincia, le sigue la elaboración de hilados y telas con el 22%.

Exportaciones



En 1993 exportó el equivalente al 0,34% del total del país. La mayor parte corresponde a la comercialización del arroz, con un 31% del total vendido por el país. Su único destino fue América latina, básicamente los países del MERCOSUR quienes compran más del 90%. Además se exportó yerba, tabaco, lana, naranjas y pomelos.

Servicios Financieros



En la provincia se encuentran un total de 67 entidades financieras nacionales, extranjeras y provinciales, lo que representa el 1,5% del total a nivel nacional.

Transporte

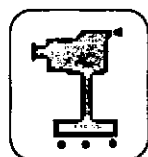


Corrientes posee, sumando la red nacional y la provincial, 2426 kilómetros de ruta pavimentada.

Para el transporte aéreo existe el aeropuerto situado en la Capital, desde el cual operan las principales aerolíneas y cuenta además con 7 aeródromos públicos, menores y 7 aeroclubes. En 1992, se contabilizaron más de 30.000 pasajeros salidos en cabotaje.

En cuanto al transporte fluvial, Corrientes permite la comunicación a través de los ríos Paraná, Paraguay y Uruguay.

Medios de Comunicación



Cuenta con cuatro diarios provinciales, 18 periódicos y revistas. Existe un canal abierto con tres repetidoras y 32 circuitos cerrados y 7 repetidoras del canal nacional. Posee ocho emisoras de radio AM y 65 de FM.

Energía



Existen 26 plantas generadoras de energía a través de las cuales se obtienen 117.000 MWh. El equipamiento turbo gas produce el 62,4% del total generado, en tanto el 37,6% restante proviene de la termoelectricidad.

La energía eléctrica facturada al usuario final representa el 1,2% del total del país.

Salud



En 1993, el sector público contaba con un total de 202 establecimientos sanitarios. En tanto, el promedio de días/cama disponible ascendía a 2038.

Educación

Nivel de escolarización	MATRICULA		Tasa neta de escolariz.
	Nº	Participación sobre total del país %	
Pre-primario	20.188	2,1	...
Primario	157.075	3,1	94,2
Medio	49.604	2,2	41,1
Terciario y Universitario	25.541	2,5	14,4

Fuente: Censo Nacional de Población y Vivienda 1991.

Turismo



El atractivo turístico de la provincia de Corrientes se basa, principalmente, en su variada riqueza forestal, sus esteros y montes, como así también su estilo arquitectónico, colonial y autóctono, principalmente de su capital, además de los centros históricos en general.

La capacidad hotelera total de la provincia es de 39 unidades, y 70 hospedajes (total 5321 plazas) de las cuales 3 son de cuatro estrellas, 12, de tres y el resto, de dos y de una estrella.



Provincia del Chaco

La provincia del Chaco, ubicada en la región chaqueña, limita al norte con la provincia de Formosa; al este con la República del Paraguay y la provincia de Corrientes; al sur con las provincias de Santa Fe y Santiago de Estero; y al oeste con las provincias de Santiago del Estero y Salta.

Esta provincia posee una superficie total de 99.553 kilómetros cuadrados (el 2,7% del total nacional), y su territorio se destaca por ser una llanura de aparente uniformidad, pero el gran factor de diferenciación es la diversidad climática, que incide en la disponibilidad de agua que alimenta la red hídrica, en la diversificación de los suelos y en la vegetación que presenta un bosque cerrado al oeste, un paisaje abierto de parques y sabanas en la zona central y un horizonte de esteros y bañados enmarcados por selvas en galería, al oriente. El clima, la topografía y el drenaje contribuyen a la definición de grandes unidades de ambiente que pueden agruparse en fajas de orientación meridiana: a occidente, el Chaco semiárido; en la faja central de clima subhúmedo, la planicie central; al este, el Chaco húmedo ribereño de los grandes ríos y por último, el valle Paraguay-Paraná.

El clima es cálido y la temperatura media es de 21° C con variaciones extremas hasta los 45° C.

Organización Institucional y Estructura Demográfica

Esta provincia, cuya capital lleva el nombre de Resistencia, se compone de 24 departamentos con poderes políticos y administrativos propios. Su población total asciende a 839.677 habitantes (1991), que representa el 2,6% del total del país y de la cual el 35,5% se encuentra en la capital. Del total de la población, el 50,4% son varones y el



Típico horno de carbón
Typical coal kiln

49,6%, mujeres. La tasa media anual de crecimiento es del 170/00 y la densidad es de 8,4 habitantes por kilómetro cuadrado. La población urbana comprende el 69% del total.

Estructura Económica



En el año 1989, el sector primario de la provincia, generaba el 22% del valor agregado por la oferta total de bienes y servicios. El sector secundario aportaba otro 19% y por último, el 59% de la actividad económica global se explica por la oferta de servicios financieros de transporte y comunicaciones, comercio, y gobierno.

Agricultura




Chaco posee importantes volúmenes de producción agrícola, se destacan principalmente los correspondientes a algodón (316.800 tn campaña 92/93) y girasol (95.800 tn campaña 92/93), que representan el 73%; y el 3,2% respectivamente de la producción total del país, de cada uno de dichos productos. También es destacable la producción de zapallo, sandía y melón.

Ganadería



El stock bovino ascendía, en 1993, a 2.370.000 cabezas, que representaban el 4,5% del total del país.

Exportaciones




La exportación de sus productos representó, en 1993, el 0,6% del total nacional, basado fundamentalmente en la comercialización del tanino, con casi el 50% del total de las ventas del país al exterior. Más de un tercio se envía a la Comunidad Económica y un valor similar queda en América latina, un 10 % lo compran los Estados Unidos. Le sigue, en orden de importancia, el algodón y su destino casi exclusivo es también sudamérica.

Minería



Es productora de arena para la construcción con un volumen total de más de 180.000 toneladas.

Actividad Industrial



Las ramas más importantes son: en primer lugar, la relacionada con productos alimenticios, bebidas y tabaco, que representa el 29,9% del producto bruto industrial de la provincia; le sigue, el algodón con el 25,6%. Finalmente, se encuentra la fabricación de sustancias químicas y otros que representa el 16,1%.

Silvicultura



La extracción de la madera ha sido una actividad importante en esta provincia y en la actualidad tiene una participación en el valor agregado en todo el país, de alrededor del 4,3%.
Las principales especies arbóreas que se obtienen son el quebracho colorado y el blanco.

Servicios Financieros



En la provincia se encuentran un total de 63 entidades financieras nacionales, extranjeras y provinciales, por lo que representan el 1,5% del total a nivel nacional.

Transporte



Chaco posee, sumando la red nacional y la provincial 1366 kilómetros de ruta pavimentada; las principales líneas aéreas operan desde el aeropuerto ubicado en la capital, además existen 7 aeródromos públicos menores. En 1992, se contabilizaron más de 40.000 pasajeros salidos en cabotaje.

En cuanto al transporte fluvial, Chaco tiene la presencia de dos vías navegables que son los ríos Paraná y Paraguay.

Medios de Comunicación



Cuenta con dos diarios provinciales (**Norte y El Diario**); seis canales de televisión y cinco emisoras de radio AM y FM.

Energía



El 98% de la producción es generada por el Riel NEA, existen algunas plantas generadoras en el oeste de la provincia que aportan alrededor de 100 KW. La energía eléctrica facturada al usuario final representa el 1,2% del total del país.

Salud



En 1993, contaba con un total de 351 establecimientos sanitarios. En tanto, el promedio de camas disponibles ascendía a 1858.

Hotelería

La capacidad hotelera total de la provincia es de 27 establecimientos, de los cuales 5 son de tres estrellas y el resto, de dos y de una estrella.

Educación

Nivel de escolarización	MATRICULA		Tasa neta de escolariz.
	Nº	Participación sobre total del país %	
Pre-primario	17.726	1,8	...
Primario	157.302	1,0	88,5
Medio	48.663	2,2	38,4
Terciario y Universitario	19.465	1,9	10,7

Fuente: Censo Nacional de Población y Vivienda 1991.



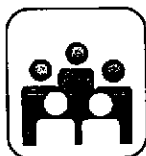
Provincia del Chubut

La provincia del Chubut, situada en la región patagónica, limita al norte con la provincia de Río Negro; al este con las aguas atlánticas del Mar Argentino; al sur con la provincia de Santa Cruz, y al oeste con la República de Chile.

Esta provincia, la tercera en superficie del país, presenta extensos territorios despoblados, que constituyen la proporción mayor dentro de sus 224.686 kilómetros cuadrados (6 % del total nacional). La población y las actividades económicas se concentran principalmente en la franja costera, donde se asientan dos de los vértices de su triángulo de desarrollo: Comodoro Rivadavia, su principal centro urbano, y el conjunto compuesto por las ciudades de Trelew, Puerto Madryn, y Rawson. El tercero se localiza en el área cordillerana (ciudades de Esquel y Trevelín). Esta configuración espacial, originada por la distribución de los recursos naturales, fue consolidada a través del tiempo por medio de grandes obras de infraestructura (como diques y puertos) y fundamentalmente por las viales y de comunicaciones.

El clima en Chubut presenta ambientes diferenciados, dentro de los cuales la región de los Andes patagónicos se caracteriza por la llegada de las masas húmedas del Pacífico que posibilitan la disponibilidad de agua abundante y la fertilidad de los suelos de algunos valles. En tanto, hacia el oriente de la provincia la escasa altura de las sierras no alcanza para producir precipitaciones; y ya en el ámbito de las mesetas, las características de aridez se incrementan notablemente. El total anual de lluvias caídas en la zona de Esquel es de, aproximadamente, 500 mm, y la temperatura promedio es de 8,0º C. En la zona costera, las precipitaciones apenas alcanzan los 180 mm, aproximadamente, y la temperatura promedio es de 12,8º C.

Organización Institucional y Estructura Demográfica



Esta provincia, cuya capital se denomina Rawson, se compone de 15 departamentos. Su población total asciende a 357.189 habitantes (1991), que representan el 1,6% del total del país y de los cuales, el 28,1% se halla en el departamento que incluye la capital. Del total de la población el 50,7% son varones y el 49,3, mujeres. La tasa media anual de crecimiento es de 28,20/00, y la densidad es de 1,6 habitantes por kilómetro cuadrado. La población urbana asciende al 88%.

Estructura Económica



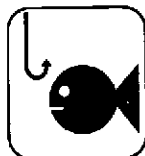
En el año 1991, el sector primario de la provincia generaba el 35% del valor agregado por la oferta total de bienes y servicios. El sector secundario aportaba un 27%, en tanto, el 38% restante de la actividad económica global se explica por la oferta de servicios financieros de transporte y comunicaciones, comercio, turismo, y gobierno.

Ganadería



Se destaca en la provincia, principalmente, el stock de ganado ovino que, en el año 1993, ascendía a 4.839.000 cabezas, es decir alrededor del 27% del total del país. Esto representa, para el mismo año, un total de 20.800.000 kilogramos de lana.

Pesca



Chubut participa con el 19%, aproximadamente, del total de la pesca nacional. En el año 1993, la producción sumada de pescados y mariscos ascendía a un total de casi 170.000.000 kilogramos.


Minería



La producción petrolera supera los 5,5 millones de m³ (1992), que representan el 17% de la producción nacional, y cuenta además con el 15% (45,8 millones de m³) de las reservas comprobadas del país. Produce, también, 541 millones de m³ de gas natural (2,2% del país) con reservas comprobadas por 3499 millones de m³.

Produjo (1992): arcillas 66.990 tn.; caolín 25.899 tn.; canto rodado 50.120 tn; piedra caliza: 264.696 tn; polimetálicos (oro, plata, cobre y plomo) 4.183 tn.

Actividad Industrial



Las ramas más importantes son: en primer lugar el aluminio que representa el 30% del producto bruto industrial de la provincia; le sigue con el 40%, la fabricación de telas y, por último, los productos alimenticios, bebidas y tabaco que representan el 17,9%.

Exportaciones



En 1993, exportó más del 3% del total nacional, los productos principales, respecto de este total, son, por un lado, el pescado con algo más del 23%, destinado más del 50 % a la Comunidad Económica, más del 12% al Japón, y casi el 20% al resto de los países del Asia; por otro lado, el aluminio, con más del 80% de las ventas del país, del cual, se coloca en el Japón casi el 65%, en América latina el 20 % y el resto en la Comunidad Económica. En orden de importancia siguen el petróleo y la lana.

Servicios Financieros



Existen en toda la provincia un total de 47 entidades financieras tomando en cuenta las provinciales, nacionales y extranjeras, que representan algo más del 1% del total a nivel nacional

Transporte



Chubut posee, sumando la red nacional y la provincial, 1902 kilómetros de ruta pavimentada.

Para el transporte aéreo existen principalmente los aeropuertos de Trelew, Comodoro Rivadavia y Esquel. Desde éstos operan cuatro líneas aéreas, pero además, existen otros 10 aeródromos públicos menores; en 1992 se contabilizaron cerca de 180.000 pasajeros salidos en cabotaje. Además se realizan vuelos internacionales a la República de Chile.

Esta provincia por su frontera marítima permite, a través de los puertos de Comodoro Rivadavia y Puerto Madryn, un gran movimiento comercial.

Medios de Comunicación



Cuenta con seis diarios provinciales, un canal de televisión abierta, once empresas de circuito cerrado en 17 localidades. Además 6 localidades cuentan con radio AM y 17, con FM.

Energía




Existen 34 plantas generadoras de energía a través de las cuales se obtienen 3.500.000 Mwh. El equipamiento hidroeléctrico produce el 81% de la energía, mientras que las usinas turbo gas generan el 18,5% y las diesel, el 0,5% restante.

La energía eléctrica facturada al usuario final representa el 8,6% del total del país.

Salud



En 1993, contaba con un total de 111 establecimientos sanitarios oficiales. En tanto, el promedio de días/cama disponible ascendía a 920.



Orcas en la Península de Valdés
Killing whales at Península de Valdés

Educación

Nivel de escolarización	MATRICULA		Tasa neta de escolariz.
	Nº	Participación sobre total del país %	
Pre-primario	11.220	1,1	...
Primario	649.610	1,3	96,5
Medio	28.205	1,3	56,1
Terciario y Universitario	5.887	0,6	7,1

Fuente: Censo Nacional de Población y Vivienda 1991.

Turismo



Chubut ofrece básicamente tres áreas turísticas diferentes: el área faunística, concentrada principalmente en la zona costera formada por la Península de Valdés, Puerto Madryn y Punta Tombo; el área noroeste, es decir la zona cordillerana, donde se encuentra el centro de Ski **La Hoya** y los parques nacionales; el área geológica, cerca de Comodoro Rivadavia, donde se encuentra el bosque petrificado Sarmiento. La capacidad hotelera total de la provincia es de 142 (6742 plazas) establecimientos, de los cuales 2 son de cuatro estrellas, 15, de tres y el resto, de dos y de una estrella.



Provincia de Entre Ríos

La provincia de Entre Ríos, situada en la región mesopotámica, limita al norte con la provincia de Corrientes; al este con la República Oriental del Uruguay; al sur con la provincia de Buenos Aires; y al oeste con las provincias de Buenos Aires y Santa Fe.

Esta provincia posee una superficie total de 78.781 kilómetros cuadrados (el 2,1% del total nacional).

El área más dinámica está volcada sobre el río Uruguay, la cual es reforzada por las obras de vinculación terrestre de los puentes Zarate-Brazo Largo; Puerto Unzué-Fray Bentos; Colón-Paysandú y Concordia-Salto, los tres últimos comunican con la República Oriental del Uruguay. La zona de mayor densidad de población se encuentra alrededor de la ciudad capital, Paraná, vinculada a la capital de la Prov. de Santa Fe por el túnel subfluvial Uranga-Silvestre Begnis.

El clima en Entre Ríos se inserta en el área de transición de los climas subtropicales a los templados y se caracteriza por sus abundantes precipitaciones durante todo el año. El total anual de lluvias caídas es, aproximadamente, de 1100 mm.

Organización Institucional y Estructura Demográfica



Esta provincia, cuya capital se denomina Paraná, se compone de 16 departamentos con poderes políticos y administrativos propios.

Su población total asciende a 1.020.257 habitantes (1991) que representan el 3,1% del total del país y de los cuales el 27,1% se encuentran en

la capital. Del total de la población, el 49% son varones y el 51%, mujeres. La tasa media anual de crecimiento es de 110/00 y la densidad es de 13 habitantes por kilómetro cuadrado. La población urbana asciende al 78%.

Estructura Económica



En el año 1990, el sector primario de la provincia, constituido fundamentalmente por la actividad agropecuaria, generaba el 24% del valor agregado por la oferta total de bienes y servicios. El sector secundario aportaba otro 27%, basado principalmente en sus manufacturas de origen agroindustrial. Por último, el 50% de la actividad económica global se explica por la oferta de servicios financieros, de transporte y comunicaciones, comercio, turismo, y gobierno.

Agricultura



Entre Ríos posee importantes volúmenes de producción agrícola, se destacan principalmente los correspondientes a arroz (319.000 tn), trigo (249.000 tn), soja (105.900 tn), girasol (77.500 tn) y lino (72.100 tn), que representan el 56%; 3%; 1%; 3% y el 51% respectivamente de la producción total del país de cada uno de dichos productos correspondientes a la campaña 92/93.

La producción de cítricos, tales como naranja, mandarina y pomelo, alcanza también niveles de gran relevancia en la producción total del país.

Ganadería



El stock bovino ascendía, en 1993, a 4.005.514 (ENA 1993) cabezas, que representaban el 7,4% del total del país. Area libre de fiebre aftosa, con vacunación.

*Crepúsculo sobre el río Paraná →
Twilight at the Paraná River*



Silvicultura




La extracción de la madera ha sido una actividad dinámica en esta provincia durante la última década y llegó a una participación de alrededor del 10% del total extraído en el país. La superficie total cultivada en esta provincia asciende a 89.700 ha. Las principales especies arbóreas cultivadas son eucaliptos (62.000 ha - 67%), salicacias (19.000 ha - 23%) y pinos (8.700 ha - 10%).

Minería




Sobresalen las rocas de aplicación y los minerales no metalíferos. Los rubros principales son: arenas (construcción, silicias, filtros, fundición, otras), canto rodado y gravas - silicios y calcáreos (construcción, filtros, fundiciones acero), toscas, arcillas, yeso, conchillas, basaltos y piedras semi preciosas.

Actividad Industrial



Se destacan las actividades avícola, frigorífica y aceitera que representan aproximadamente el 65% del PBI de la provincia, le siguen la fabricación de productos metálicos y la de papel y derivados que representan el 7,4% y 8,9%, respectivamente, del producto bruto industrial provincial.

Exportaciones



Exportó en 1993, por todo concepto, el 1,7% del total nacional. De este total el producto comercializado principalmente fue el arroz, con el 55% del total exportado por el país y cuyo destino fue América latina, sobre todo los países del MERCOSUR. También exportó más del 11% del total del sorgo comercializado en el exterior y que fue íntegramente destinado al Japón. Por último le corresponde el 9% de la carne bovina preparada, enviada más del 65 % a los Estados Unidos y cerca del 30 % a la Comunidad Económica.

Servicios Financieros



En la provincia, se encuentran un total de 153 entidades financieras nacionales, extranjeras y provinciales, que representan el 3,6% del total a nivel nacional.

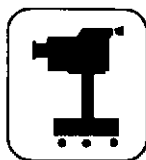
Transporte



Sumando la red nacional y la provincial posee 2491 kilómetros de ruta pavimentada. Para el transporte aéreo existen los aeropuertos de la Capital, Concordia y Gualeguaychú y, además, otros 13 aeródromos públicos menores; en 1992, se contabilizaron más de 2000 pasajeros salidos en cabotaje.

Entre Ríos se comunica con el Océano Atlántico, a través de los ríos Paraná, Uruguay y el Río de la Plata.

Medios de Comunicación



Cuenta con cuarenta y cinco medios gráficos provinciales; tres canales de televisión por aire, veintisiete por cable, diez emisoras de radio AM y cincuenta y tres de FM.

Energía



Existen 9 plantas generadoras de energía a través de las cuales se obtienen 7.300.000 MWh. La central Hidroeléctrica de Salto Grande, administrada por el Ente Binacional (Argentino-Uruguayo) Salto Grande produce el 99,6% de la energía generada, con una potencia instalada de 1.418.000 KW, con un suministro total, en 1992, de 10.080.339 MWh, de los cuales correspondieron a la Argentina casi el 60%, participando con un 40% de la comercialización en el mercado nacional. La energía eléctrica facturada a los usuarios representa el 1,8 del total del país.

Salud



En 1993, contaba con un total de 276 establecimientos sanitarios oficiales. En tanto, el promedio de días/cama disponible ascendía a 4591.

Educación

Nivel de escolarización	MATRICULA		Tasa neta de escolariz.
	Nº	Participación sobre total del país %	
Pre-primario	28.611	2,9	...
Primario	168.504	3,3	96,0
Medio	70.759	3,1	52,2
Terciario y Universitario	21.994	2,2	10,3

Fuente: Censo Nacional de Población y Vivienda 1991.

Turismo



El atractivo turístico de la provincia de Entre Ríos se encuentra, principalmente, en la zona costera de ambos ríos, que permite el desarrollo de las actividades náuticas y de la pesca, además cuenta con edificios y centros históricos en general.

La capacidad hotelera total de la provincia es de 42 unidades, de las cuales 2, son de cinco estrellas, 2 de cuatro, 8 de tres y el resto de dos y una estrella.



Provincia de Formosa

La provincia de Formosa, ubicada en la región chaqueña, limita al norte y al este con la República del Paraguay; al sur con la provincia del Chaco, y al oeste con la provincia de Salta.

Esta provincia posee una superficie total de 72.066 kilómetros cuadrados (el 1,9% del total nacional) y su territorio es una vasta planicie, que se integra a la extensa llanura chaqueña. Los cursos fluviales son la resultante de las variedades climáticas que afectan la provincia. Es posible diferenciar en la superficie dos ámbitos geográficos: el centro oeste, que muestra una red de drenaje pobre y altamente desintegrada, y el sector oriental que presenta una densa red hidrográfica que va formando numerosos esteros y bañados. Este sector debe soportar los excesos de las inundaciones periódicas y hasta simultáneas de varios ríos.

El clima es cálido y la temperatura media es de 22° C con variaciones extremas hasta los 45° C. Formosa se debate siempre entre la escasez y el exceso de humedad. El total anual de lluvias caídas en la zona oriental es de 600 mm.

Organización Institucional y Estructura Demográfica



Esta provincia, cuya capital lleva su mismo nombre, se compone de 9 departamentos con poderes políticos y administrativos propios.

Su población total asciende a 398.413 habitantes (1991), que representa el 1,2% del total del país y de la cual el 40% se encuentra en la capital. Del total de la población, el 50,6% son varones y el 49,4% mujeres. La tasa media anual de crecimiento es de 30o/oo y la densidad es de 5,5 habitantes por kilómetro cuadrado. La población urbana asciende al 68%.

Estructura Económica



En el año 1989, el sector primario de la provincia generaba el 20% del valor agregado por la oferta total de bienes y servicios. El sector secundario aportaba otro 16% y por último, el 64% de la actividad económica global se explica por la oferta de servicios financieros de transporte y comunicaciones, comercio, y gobierno.

Agricultura



Formosa posee importantes volúmenes de producción agrícola, se destacan principalmente los correspondientes a arroz (36.000 tn campaña 92/93) y algodón (9.000 tn campaña 92/93), que representan el 6%; y el 2% respectivamente de la producción total del país. También es destacable la producción de soja, mandioca y banana.

Ganadería



El stock bovino ascendía, en 1993, a 1.367.000 cabezas, que representaban el 2,6% del total del país.

Silvicultura




Las principales especies arbóreas que se obtienen son el quebracho colorado y blanco; el palo blanco y el lapacho.

Minería




La producción de petróleo es de 4,7 millones de m³. Es también productora de arena para la construcción con un volumen total de 1.203.010 toneladas.

Actividad Industrial



Las desmotadoras de algodón y la hilandería representan el 29,7% del producto bruto industrial de la provincia. También es relevante la industria de la madera y sus derivados que representa el 21,3%.

Exportaciones



Participa con el 0,1 % del total nacional. El rubro principal es el petróleo que representa más de la mitad de la ventas de la provincia al exterior, con destino al MERCOSUR. Le sigue el algodón con idéntico destino.

Servicios Financieros



En la provincia, se encuentran un total de 18 entidades financieras nacionales, extranjeras y provinciales, que representan el 0,4% del total a nivel nacional.

Transporte



Formosa posee, sumando la red nacional y la provincial, 651 kilómetros de ruta pavimentada. Cuenta para el transporte aéreo con un aeropuerto-internacional ubicado en la capital. Desde allí operan las principales líneas aéreas, pero existen además otros 3 aeródromos públicos menores; en 1992, se contabilizaron un total de 14.000 pasajeros salidos en cabotaje. Formosa tiene la presencia de dos vías navegables que son los ríos Paraná y Paraguay. El puerto principal es el de la Capital.

Medios de Comunicación



Cuenta con tres diarios provinciales y tres canales de televisión.

Energía



Existen 13 plantas generadoras de energía a través de las cuales se obtienen 30.000 Mwh. El 90% es producido por el equipamiento diesel y el resto por el turbo gas. La energía eléctrica facturada al usuario final representa el 0,4% del total del país.

Salud



En 1993, contaba con un total de 170 establecimientos sanitarios oficiales. En tanto, el promedio de días/cama disponible ascendía a 1024.

Educación

Nivel de escolarización	MATRICULA		Tasa neta de escolariz.
	Nº	Participación sobre total del país %	
Pre-primario	10.307	1,1	...
Primario	82.327	1,6	94,1
Medio	29.214	1,3	46,2
Terciario y Universitario	7.495	0,7	8,8

Fuente: Censo Nacional de Población y Vivienda 1991.

Hotelería



La capacidad hotelera total de la provincia es de 10 unidades, de las cuales, una es de tres estrellas, 3, son de dos y 6, de una estrella.

*Paisaje aldeaño al Pilcomayo →
Landscape near the Pilcomayo River*





Provincia de Jujuy

La provincia de Jujuy, ubicada en el noroeste de la República, limita al norte con la República de Bolivia; al este y al sur con la provincia de Salta, y al oeste con las Repúblicas de Chile y de Bolivia.

Esta provincia posee una superficie de 53.219 kilómetros cuadrados (el 1,4% del total nacional), que se presentan de forma muy irregular y cuyo relieve está dominado por la Puna, elevada meseta, de altura media, siempre superior a los 3500 metros, que conforma el ambiente de una penillanura. En el paisaje también se destacan serranías y macizos volcánicos. El sistema orográfico es responsable de la disposición que adquieren los variados climas de la provincia y que comprenden desde amplias áreas frías y secas del sector puneño, hasta sectores de temperaturas tropicales e intensas lluvias. El espacio de la provincia está organizado sobre cuatro áreas principales y excluyentes: el valle de Jujuy; el valle del río San Francisco; la quebrada de Humahuaca, y la Puna.

Organización Institucional y Estructura Demográfica



Esta provincia, cuya capital se denomina San Salvador de Jujuy, se compone de 16 departamentos con poderes políticos y administrativos propios.

Su población total asciende a 512.329 habitantes (1991), que representa el 1,6% del total del país, y de la cual el 36,1% se encuentra en la capital. Del total de la población, el 49,3% son varones y el 50,7% mujeres. La tasa media anual de crecimiento es de 21,60/00 y la densidad es de 10 habitantes por kilómetro cuadrado. La población urbana asciende al 82%.



Simplemente Jujuy
A view of Jujuy

Estructura Económica



En el año 1990, el sector primario de la provincia generaba el 27% del valor agregado por la oferta total de bienes y servicios. El sector secundario aportaba otro 35% y por último, el 38% de la actividad económica global se explica por la oferta de servicios financieros, de transporte y comunicaciones, comercio, turismo y gobierno.

Agricultura



Entre los cultivos más importantes a nivel nacional, se destacan la caña de azúcar cuyo volumen de producción, en la campaña 1992, fue de 3.696.151 toneladas y el tabaco, con más de 33.000 toneladas en la campaña 92/93.


También es importante la producción de tomate, mandarina, naranja y pomelo.

Minería



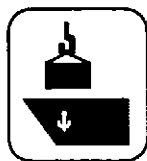
Se distingue por la importancia de la extracción de minerales metalíferos como la plata (60.721 kg), el plomo (21.928 tn) y el cinc (35.359 tn). De los dos primeros es la principal productora.

Actividad Industrial



Cerca del 56% del producto bruto industrial de la provincia está dado por la producción de azúcar y alcohol. Le sigue la fabricación de papel y sus derivados con el 20,4%; finalmente la industria siderúrgica con el 12,5%.

Exportaciones



Por todo concepto Jujuy exportó, en 1993, el equivalente al 0,6% del total del país. Los principales productos comercializados en el exterior, respecto del total nacional, son: el tabaco con el 31%, cuyo principal destino fue la Unión Europea con el 66% del total exportado; el azúcar con más del 25% y que fue enviada en casi un 60% a los países de América latina y el resto a los Estados Unidos; por último, el poroto seco representó casi el 6% del total de este producto exportado por el país y fue destinado casi el 75% a la Comunidad Económica y el 23%, a América latina.

Servicios Financieros



En la provincia se encuentran un total de 34 entidades financieras nacionales, extranjeras y provinciales, por lo que representan casi el 1% del total a nivel nacional.

Transporte



Jujuy posee, sumando la red nacional y la provincial, 1007 kilómetros de ruta pavimentada. Para el transporte aéreo existe el aeropuerto internacional ubicado en la capital, y desde el cual operan las principales líneas aéreas, pero además existe otro aeródromo público menor; en 1992, se contabilizaron cerca de 28.000 pasajeros salidos en cabotaje.

Medios de Comunicación



Cuenta con un diario provincial; cuatro canales de televisión y tres emisoras de radio AM y FM.

Energía



Existen 16 plantas generadoras de energía a través de las cuales se obtienen casi 200.000 MWh. El equipamiento de turbo gas produce el 87,6% del total, en tanto el resto es producido por el diesel y el hidroeléctrico. La energía eléctrica facturada al usuario final representa el 0,6% del total del país.

Salud



En 1993, contaba con un total de 200 establecimientos sanitarios oficiales. En tanto, el promedio de días/cama disponible ascendía a 2039.

Educación

Nivel de escolarización	MATRICULA		Tasa neta de escolariz.
	Nº	Participación sobre total del país %	
Pre-primario	13.942	1,4	...
Primario	107.097	2,1	96,0
Medio	50.312	2,2	58,2
Terciario y Universitario	12.611	1,3	11,8

Fuente: Censo Nacional de Población y Vivienda 1991.

Turismo



El atractivo turístico principal de la provincia está determinado por los paisajes de montaña, valles y quebradas (como la de Humahuaca), y por los monumentos históricos, tanto de la capital como del interior de la provincia. La capacidad hotelera total de la provincia es de 23 establecimientos, de los cuales, 1 es de cuatro estrellas, 5 de tres y el resto de dos y de una estrella.



Provincia de La Pampa

La provincia de La Pampa se encuentra localizada en el centro del país, integrando parte de la región patagónica -la mayor parte del sector suroccidental del territorio tiene estas características- y una parte de menor extensión, aunque la más productiva y poblada tiene rasgos claramente pampeanos, integrando una parte de esta región. Posee una superficie total de 143.440 km² (3,8 % del total nacional).

La Pampa no posee redes de drenaje claras o definidas, sin embargo el sector oriental, el más productivo y poblado, recibe entre 550 y 750 mm de lluvia anuales, lo que permite el desarrollo de la agricultura de secano (sin necesidad de riego) y el engorde de ganado sin inconvenientes. La temperatura promedio anual es de 16° C.

Organización Institucional y Estructura Demográfica



Esta provincia, cuya capital es Santa Rosa, se compone de 22 departamentos con poderes políticos y administrativos propios.

Su población total asciende a 259.996 habitantes (1991), que representan el 0,8% del total del país y de los cuales el 30% se encuentran en la capital. Del total de la población el 50,4% son varones y el 49,6%, mujeres. La tasa media anual de crecimiento es del 21 o/oo, y la densidad de 1,8 habitantes por kilómetro cuadrado. La población urbana asciende al 74%.

Estructura Económica



En el año 1990, el sector primario de la provincia, constituido fundamentalmente por sus explotaciones agropecuarias, generaba el 55% del valor agregado por la oferta total de bienes y servicios. El sector secundario aportaba otro 15% y por último, el 30% de la actividad económica global se explica por la oferta de servicios financieros, de transporte y comunicaciones, comercio, turismo y gobierno.

Agricultura



La provincia de La Pampa posee importantes volúmenes de producción agrícola, entre los cuales se destacan principalmente los siguientes:

Cultivos	Produc. Tn	%/Total País	Campana
Maíz	508.700	5 %	92/93
Sorgo	485.300	15 %	92/93
Girasol	386.300	13 %	92/93
Trigo	502.100	5 %	92/93

Minería



Tiene una producción de petróleo de 0,4 millones de m³ (1,3% del país) (1992) y reservas comprobadas de 2 millones de m³ (0,6% del país). Además produce 162 millones de m³ de gas (0,65% del país) y reservas de 657 millones de m³ (0,12% del país). Se destaca la producción de sal común con 435.091 tn. Asimismo cuenta con importantes yacimientos de yeso y bentonita.

Ganadería



El stock bovino ascendía, en 1992, a 3.420.000 cabezas, que representaban el 6,6% del total del país.



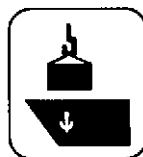
La Pampa
La Pampa

Actividad Industrial



La actividad más importante es la relacionada con la faena de ganado que representa cerca del 31,7% del PBI industrial de la provincia, la producción de calzado con cerca del 30%, fábrica de autopartes, y elaboración de tableros de yeso. Por último, cabe citar la industria metalmeccánica.

Exportaciones



Representa más del 1% del total exportado por el país en 1993. Se destacan el sorgo, con casi el 19% del total exportado, el trigo, con más del 8%, le siguen el girasol, con el 13% y el maíz, con menos del 10% del total del país. Se estima una exportación de petróleo crudo por 23 millones de dólares y un importante volumen de miel.

Servicios Financieros



En la provincia se encuentran un total de 67 entidades financieras nacionales, extranjeras y provinciales, por lo que representa el 1,6% del total a nivel nacional.

Transporte



La Pampa posee un total de 2952 kilómetros de ruta pavimentada sumando la red nacional y la provincial. Para el transporte aéreo existe el aeropuerto ubicado en la capital, desde el cual operan las principales líneas aéreas, pero además cuenta con 13 aeródromos públicos menores. En 1992 se contabilizaron cerca de 8000 pasajeros salidos en cabotaje.

Medios de Comunicación



Cuenta con tres diarios provinciales; un canal de televisión abierta y cinco por cable, tres emisoras de radio AM y 64 de FM.

Energía



Es compradora de energía a través del S.I.N. El consumo hidroeléctrico representa el 97% del total de la provincia, en tanto el 3% restante lo produce el diesel. La energía eléctrica facturada al usuario final representa el 0,6% del total del país (1990).

Salud



En 1993, contaba con un total de 102 establecimientos sanitarios oficiales. En tanto el promedio de días/cama disponible ascendía a 836.

Educación

Nivel de escolarización	MATRICULA		Tasa neta de escolariz.
	Nº	Participación sobre total del país %	
Pre-primario	6.245	0,6	...
Primario	39.781	0,8	96,3
Medio	17.026	0,8	54,1
Terciario y Universitario	4.374	0,4	8,0

Fuente: Censo Nacional de Población y Vivienda 1991.

Turismo



La capacidad hotelera total de la provincia es de 31 unidades, de las cuales una es de cuatro estrellas, 4, de tres y el resto de dos y de una estrella.



Provincia de La Rioja

La provincia de La Rioja, ubicada en el noroeste de la República, limita al norte con la provincia de Catamarca; al este con las provincias de Catamarca y Córdoba; al sur con la provincia de San Luis; y al oeste con la provincia de San Juan y la República de Chile.

Esta provincia posee una superficie total de 89.680 kilómetros cuadrados (el 2,4% del total nacional), donde, los grandes contrastes internos que acusa el relieve riojano, desde los llanos orientales a los contrafuertes andinos de occidente, se desarrollan en uno de los ámbitos más desérticos del país. Sobre el extremo occidental se halla la cordillera Frontal, cuyas elevadas cumbres superan los 4000 metros. Hacia el este, la gran altura del sistema de Famatina permite el condensamiento de la humedad en forma de lluvia y nieve, cuya fusión nutre una serie de ríos que riegan el mayor oasis de la provincia: Chilecito. Los montos pluviales alcanzan los 300 mm anuales en el sector oriental. Los valles interserranos son los vergeles pequeños que dan sustento al asentamiento humano y a la producción económica basada en la agricultura. Las condiciones del clima árido han hecho que el riego sea imprescindible para la implantación de los cultivos. La temperatura media anual es de, aproximadamente, 19° C, con picos extremos que en el verano pueden llegar a los 45° C.

Organización Institucional y Estructura Demográfica



Esta provincia, cuya capital lleva su mismo nombre, se compone de 18 departamentos con poderes políticos y administrativos propios.

Su población total asciende a 220.729 ha-

bitantes (1991), que representa 0,7% del total del país y de la cual, el 48% se halla en el departamento que incluye la capital. Del total de la población el 50% son varones y el 50%, mujeres. La tasa media anual de crecimiento es de 28,40/00 y la densidad es de 2,5 habitantes por kilómetro cuadrado. La población urbana asciende al 76%.

Estructura Económica



En el año 1990, el sector primario de la provincia generaba el 9% del valor agregado por la oferta total de bienes y servicios. El sector secundario aportaba un 23%, en tanto el 68% restante de la actividad económica global se explica por la oferta de servicios financieros, de transporte y comunicaciones, comercio, turismo y gobierno.

Agricultura



Entre los cultivos más importantes a nivel nacional, se destacan el olivo y la producción de nueces, cuyos volúmenes de producción, alcanzan las 19.600 tn y las casi 2000 tn, que representan el 17,6% y el 37% respectivamente, del total producido en el país. También es importante la producción de vid.

Ganadería




Cuenta con el 0,5% de las existencias vacunas (260.000 cabezas) y casi el 4% de caprinos (140.000 cabezas), según datos de 1993.

Minería




De la variedad de su producción sobresalen la baritina (689.584 tn), el granito en bloques (667.975 tn) y las arcillas refractarias (439.198 tn).

Actividad Industrial



Las actividades más importantes son la producción de telas con más del 30% del producto bruto industrial de la provincia y la fabricación de instrumentos de medición con el 27%. Finalmente, cerca del 16,6% está representado por la industria vitivinícola.

Exportaciones



Participa con casi el 0,4% de las ventas totales del país en el exterior. Su principal oferta son los cueros, que representaban, en 1993, el 80% de las ventas totales de la provincia, y más del 6% de lo exportado por el país en dicho rubro. Sigue en importancia la elaboración de aceitunas, que participa con el 16% de las exportaciones de la provincia y con el 5% del país en este rubro. El principal destino es el MERCOSUR.

Servicios Financieros



Existen en toda la provincia un total de 16 entidades financieras, de origen provincial, nacional y extranjero, que representan el 0,4% del total a nivel nacional.

Medios de Comunicación



Cuenta con un diario provincial y dos canales de televisión.

Transporte



La Rioja posee un total de 1591 kilómetros de ruta pavimentada sumando la red nacional y la provincial. Para el transporte aéreo existe el aeropuerto de la capital, desde el cual operan las principales



Parque Nacional Talampaya
Talampaya National Park

líneas aéreas y además cuenta con dos aeródromos públicos menores. En 1992, se contabilizaron cerca de 15.000 pasajeros salidos en cabotaje.

Energía



Existen 8 plantas generadoras de energía a través de las cuales se obtienen 100.000 MWh. El equipamiento turbo gas produce el 83% de la energía, mientras que el 17% restante proviene de usinas diesel. La energía eléctrica facturada al usuario final representa el 0,5% del total del país.

Salud



En 1993, contaba con un total de 204 establecimientos sanitarios oficiales. En tanto, el promedio de días/cama disponibles ascendía a 589.

Educación

Nivel de escolarización	MATRICULA		Tasa neta de escolariz.
	Nº	Participación sobre total del país %	
Pre-primario	7.101	0,7	...
Primario	41.418	0,8	95,8
Medio	17.551	0,8	53,1
Terciario y Universitario	4.680	0,5	9,7

Fuente: Censo Nacional de Población y Vivienda 1991.

Turismo



El atractivo turístico principal está determinado por los paisajes de montaña, los valles, quebradas y cuevas. Chilecito es uno de los lugares más conocidos a nivel turístico. La capacidad hotelera total de la provincia es de 12 establecimientos, de los cuales 4, son de cuatro estrellas, 2, de tres y el resto, de dos y de una estrella.



Provincia de Mendoza

La provincia de Mendoza, situada en el centro-oeste de la República, limita al norte con la provincia de San Juan; al este con la provincia de San Luis; al sur con las provincias de La Pampa y del Neuquén, y al oeste con la República de Chile.

Esta provincia posee una superficie total de 148.827 kilómetros cuadrados (el 4% del total nacional), enmarcados al este por áridas llanuras y al oeste por la Cordillera de los Andes. Los ríos mendocinos, producto de los deshielos en las cumbres andinas, son encauzados a través de canales de irrigación y diques. Esto ha originado la existencia de tres largos oasis: Norte, Valle de Uco y Sur, alrededor de los cuales se aglomera el 85% de la población total de la provincia.

El clima en Mendoza se caracteriza por ser seco, dado que las montañas bloquean la humedad proveniente del Océano Pacífico. El total anual de lluvias caídas es bajo, aproximadamente 250 mm, y la mayor parte se producen en verano por los vientos provenientes del Océano Atlántico. La temperatura promedio en el verano es de 24,6° C, en tanto en el invierno, de 9,4° C.

Organización Institucional y Estructura Demográfica



Esta provincia, cuya capital lleva su mismo nombre, se compone de 18 departamentos con poderes políticos y administrativos propios.

Su población total asciende a 1.412.481 habitantes (1991), que representa 4,3% del total

del país y de la cual el 8,6% se halla en el departamento que incluye la capital. Del total de la población, el 49% son varones y el 51%, mujeres. La tasa media anual de crecimiento es de 160/00 y la densidad es de 9,5 habitantes por kilómetro cuadrado. La población urbana asciende al 78%.

Estructura Económica



En el año 1985, el sector primario de la provincia generaba el 21% del valor agregado por la oferta total de bienes y servicios. El sector secundario aportaba un 40%, en tanto el 39% restante de la actividad económica global se explica por la oferta de servicios financieros de transporte y comunicaciones, comercio, turismo, y gobierno.

Agricultura



La mayor parte de la superficie cultivada está destinada a la actividad agrícola por excelencia de la provincia, que es la vitivinicultura. Mendoza produjo el 52% del total de uvas del país, que equivalía, en 1993, a más de 1.000.000 de toneladas.

En la actualidad es, también, el mayor productor de fruta fresca, principalmente manzanas, peras, cerezas, ciruelas y duraznos, con una producción total, en 1991, de 350.000 toneladas, el 70% de la cual es procesada en jugos y frutas deshidratadas, y el resto reservado para consumo fresco. Por su parte, los olivos cubren una superficie aproximada a las 7500 hectáreas, y su producción estimada es de 45.000 toneladas, es decir el 40% de la producción total del país.

La horticultura también es importante en la economía de la provincia, con un volumen de producción anual de 400.000 toneladas. Los principales productos de esta actividad son: papa, ajo, zanahoria, cebolla, tomate, pimiento, espárragos y legumbres.

Silvicultura



Las principales especies arbóreas de esta provincia son los álamos, eucaliptos, pinos y sauces. La participación en el valor agregado total de esta actividad en el país alcanzó, en la última década, un promedio de 1,3%. A su vez,


cubren una superficie de 19.000 hectáreas y además de ser utilizadas para la extracción de la madera, estas especies cumplen una función principal como cortinas forestales, que tienen por objeto la protección de los frutales.

Minería



Se destaca la producción de petróleo crudo, 4,8 millones de m³, el 14,1% del total nacional, con reservas comprobadas por 40,3 millones, el 12,6% del total nacional. Del resto de la producción mineral se anota el uranio con 71.200 tn, (las reservas más importantes del país), el talco (17.916 tn), la bentonita (17.130 tn.) y rocas de aplicación en la construcción como la caliza (675.927 tn), el canto rodado (266.250 tn), el granulado volcánico (32.455 tn) y el mármol (2420 tn). También existen depósitos no explotados de oro, plata, cobre y plomo.

Actividad Industrial



Las ramas más importantes son las relacionadas con la refinación del petróleo, y con la elaboración de alimentos y bebidas, en la cual se destaca la producción de vinos. Representan el 70% y el 14%, respectivamente, del producto bruto industrial de la provincia.

Exportaciones




En total exportó, en 1993, más del 3% del total del país. Se destaca básicamente la comercialización del petróleo y sus derivados que representó casi el 17% del total nacional. También se destacan el ajo y la cebolla que representan casi el 30% del total nacional, cuyo destino principal fueron los países del MERCOSUR con un 45%, y el 38% correspondió a la Comunidad Económica. La industrialización de frutas y legumbres representa más del 20% de los totales del país. El 75% se coloca en Latinoamérica. También se destaca la exportación de manufacturas metalmeccánicas, que significan casi el 6% del total del país en el rubro. Sus destinos principales son: el Medio Oriente y Africa (50%) y América latina (30%).

Servicios Financieros



Existen un total de 174 entidades financieras, tomando en cuenta tanto a las nacionales y extranjeras, como a las de origen provincial. Representan, entonces, el 4% del total a nivel nacional.

Transporte



Mendoza posee 3861 kilómetros de ruta pavimentada, sumadas la red nacional y provincial. La ruta 7 comunica hacia el este Mendoza con Buenos Aires (1100 kilómetros) y hacia el oeste con Chile.

Para el transporte aéreo existe el aeropuerto internacional denominado **El Plumerillo**, además de otros ocho aeródromos públicos más pequeños. Desde aquel operan tres líneas aéreas. En 1992, se contabilizaron casi 150.000 pasajeros salidos en cabotaje.

En cuanto al transporte Mendoza se comunica con el Océano Pacífico, a través de los Andes y de la República de Chile.

Energía



Existen 13 plantas generadoras de energía a través de las cuales se obtienen más de 1000 Mwh. El equipamiento hidroeléctrico produce el 63% de la energía, mientras que el 37% restante proviene de usinas térmicas de vapor y de gas. Se utiliza tecnología muy avanzada para generar energía en zonas rurales, tales como el sistema "monofiliar" y el "solar", cuyos generadores se encuentran en las localidades de San José y Lavalle. La energía eléctrica facturada al usuario final representa el 7% del total del país.

Medios de Comunicación



Publica dos periódicos locales y posee dos canales de TV por aire, y cinco por cable.

*Paisaje cordillerano →
A cordilleran landscape*



Salud



En 1993, contaba con un total de 245 establecimientos sanitarios oficiales. En tanto, el promedio de días/cama disponible ascendía a 2550.

Educación

Nivel de escolarización	MATRICULA		Tasa neta de escolariz.
	Nº	Participación sobre total del país %	
Pre-primario	33.401	3,4	...
Primario	223.132	4,4	96,3
Medio	99.013	4,4	53,4
Terciario y Universitario	38.332	3,8	13,5

Fuente: Censo Nacional de Población y Vivienda 1991.

Turismo



Mendoza ofrece diferentes alternativas para el turismo, que se hallan estrechamente vinculadas a las estaciones del año. Posee uno de los centros de Ski más importantes del país (**Las Leñas Internacional Ski Center**), además Penitentes, Vallecitos y Manantiales. Otras atracciones relacionadas con la naturaleza del lugar son el Parque Provincial Aconcagua y dos Centros Termales, área para el desarrollo del ecoturismo. La capacidad hotelera total de la provincia es de 121 establecimientos, de los cuales 6 son de cuatro estrellas, 15, de tres y el resto, de dos y de una estrella, y hospedajes.



Provincia de Misiones

La provincia de Misiones, situada en la región mesopotámica, limita al norte, al este y al sur, con la República Federativa del Brasil, y al oeste, con la provincia de Corrientes y la República del Paraguay, posee una superficie total de 29.801 kilómetros cuadrados (el 0,8% del total nacional), donde se destaca como rasgo físico dominante la presencia de caudalosos cursos fluviales que constituyen fronteras hídricas y le dan a la provincia un carácter marcadamente mesopotámico. Junto a ese marco fluvial se destaca la presencia de un cordón serrano de orientación noreste/sudoeste.

El 70% de las tierras tienen fuertes pendientes y no son aptas para la agricultura. Sólo los llamados "campos del sur" lo son. Misiones, por su ubicación, es un eje de circulación que permite integrar con mucha facilidad circuitos de mercaderías y de población, tanto de origen nacional como internacional. El clima se caracteriza por ser subtropical húmedo que no registra ningún período seco. El total de lluvias anuales es de, aproximadamente, 1700 mm. La temperatura media anual es de 20^o C.

Organización Institucional y Estructura Demográfica



Su capital es la ciudad de Posadas, se compone de 17 departamentos con poderes políticos y administrativos propios.

Su población total asciende a 788.915 habitantes (1991), que representa el 2,4% del total del país y de la cual, el 27,7% se encuentra en la capital. Del total el 50,4% son varones y el

49,6%, mujeres. La tasa media anual de crecimiento, de 280/00 y la densidad de 27 habitantes por kilómetro cuadrado. La población urbana asciende al 63%.

Estructura Económica



En el año 1989, el sector primario de la provincia, generaba el 17% del valor agregado por la oferta total de bienes y servicios. El sector secundario aportaba otro 29% y por último, el 54% restante de la actividad económica global se explica por la oferta de servicios financieros, de transporte y comunicaciones, comercio, turismo, y gobierno.

Agricultura



Posee importantes volúmenes de producción agrícola, se destacan principalmente, a nivel nacional, los correspondientes al tabaco (35.097 tn, campaña 92/93), yerba mate (230.000 tn 92/93) y al té (161.200 tn, campaña 92/93), que representan aproximadamente el 31%, 87% y el 97%, respectivamente, de la producción total del país. También se destaca la producción de cítricos, caña de azúcar y tung.

Silvicultura



La extracción de la madera ha sido una de las actividades más importantes, sobre todo en la última década, con un promedio en el período 1980-90 del 34,4% del valor agregado, del total de la actividad en el país. Los bosques implantados cubren una superficie total de casi 257.000 hectáreas, de las cuales el 78,9% corresponde a coníferas, el 13,6% a las araucarias y el 9,5% restante, a otras especies.

Minería



Se extrae principalmente laterita (27.379 tn), basalto (173.753 tn), canto rodado (111.100 tn) y arena para construcción (161.068 tn).



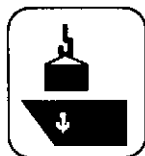
Cataratas del Iguazú
Iguazú Falls

Actividad Industrial



El 45,9% del producto bruto industrial de la provincia está representado por la producción de yerba, aceite y té. Le sigue la fabricación de papel y sus subproductos con el 26,1% y la industria de la madera y sus subproductos que representa el 19,8%.

Exportaciones



Exportó el 1% del total nacional para 1993. Es la principal exportadora de té y yerba con casi el 90% del total nacional, del cual, un 30% es enviado a los Estados Unidos, más de un 25% a los países de la ALADI y cerca de un 24% a Europa. Siguen en importancia, para la provincia, las ventas al exterior de pasta de madera de la que es la única exportadora (99%) con destino a la Comunidad Económica (50%) y al Asia (25%). Aporta el 30% de las exportaciones de tabaco del país, del cual los Estados Unidos reciben el 64%, y el 16%, la Comunidad Económica.

Servicios Financieros



Existen un total de 63 entidades financieras nacionales, extranjeras y provinciales que representan más del 1% del total, a nivel nacional.

Transporte



Posee, sumando la red nacional y la provincial, 989 kilómetros de ruta pavimentada. Para el transporte aéreo existen los aeropuertos situados en la Capital y en Iguazú, desde los cuales operan las principales líneas aéreas, además existen otros 9 aeródromos públicos, menores. En 1992, se contabilizaron más de 132.000 pasajeros salidos en cabotaje. En cuanto al transporte fluvial, Misiones permite la comunicación a través de diferentes cauces, como los ríos Paraná y Uruguay.

Medios de Comunicación

Cuenta con tres diarios provinciales; un canal de televisión abierto y dos de cable; y siete emisoras de radio AM y FM.

Energía



Existen 17 plantas generadoras de energía a través de las cuales se obtienen 350.000 Mwh. El equipamiento turbo gas produce el 48,1% del total generado, en tanto el 24,1% proviene del hidroeléctrico y del resto de los equipos diesel y de vapor. La energía eléctrica facturada al usuario final representa el 1% del total del país.

Salud



En 1993, contaba con un total de 245 establecimientos sanitarios. En tanto, el promedio de días/cama disponible ascendía a 1454.

Educación

Nivel de escolarización	MATRICULA		Tasa neta de escolariz.
	Nº	Participación sobre total del país %	
Pre-primario	15.367	1,6	...
Primario	158.457	3,1	92,3
Medio	45.058	2,0	54,3
Terciario y Universitario	12.135	1,2	6,9

Fuente: Censo Nacional de Población y Vivienda 1991.

Turismo



El atractivo turístico se basa, principalmente, en las Cataratas del Iguazú, en las ruinas jesuitas, como San Ignacio, y en su variada riqueza forestal. La capacidad hotelera total de la provincia es de 31 establecimientos, de los cuales 3 son de cinco estrellas, 1, de cuatro, 9, de tres y el resto, de dos y de una estrella.



Provincia del Neuquén

La provincia del Neuquén, situada en la región noroeste de la patagonia, limita al norte con la provincia de Mendoza; al este y al sur con la provincia de Río Negro, y al oeste con la República de Chile.

Esta provincia posee una superficie total de 94.078 kilómetros cuadrados (el 2,5% del total nacional), donde se encuentra un relieve, muy variado. Cordones montañosos, serranías del sistema de los Patagones, cerros volcánicos, mesetas y bajos se disponen en forma decreciente de altitud hacia el oriente, recortados por los sistemas fluviales que se originan en la cadena andina. Hacia occidente se advierte una densa red hidrográfica que contrasta con la abierta malla fluvial del este. La mediterraneidad de la provincia se hace visible en el centro-oeste, donde los relieves no resultan lo suficientemente elevados para provocar las precipitaciones. La extrema aridez que caracteriza esta zona se hace evidente por la pobre vegetación y, económicamente, limita las actividades agrícolas a los fondos húmedos de los cañados y a las áreas con riego de los valles inferiores.

Es la única provincia de esta región que carece de litoral marítimo. Pero, sin embargo, posee numerosos pasos cordilleranos de fácil acceso, algunos transitables permanentemente. Esto permite el fluido intercambio de bienes y personas con el Valle Central de Chile. Las temperaturas medias en enero son de 15° C a 21° C y de 3° C a 5° C en julio.

Organización Institucional y Estructura Demográfica



Esta provincia, cuya capital lleva su mismo nombre, se compone de 16 departamentos.

Su población total asciende a 388.833 habitantes (1991), representa el 1,2% del total del país y de la cual el 68,2% se halla en el departamento que incluye la Capital. Del total de la población, el 50,6% son varones y el 49,4%, mujeres. La tasa media anual de crecimiento, de 45,20/00 y la densidad, de 4,1 habitantes por kilómetro cuadrado. La población urbana asciende al 86%.

Estructura Económica



En el año 1990, el sector primario de la provincia generaba el 27% del valor agregado por la oferta total de bienes y servicios. El sector secundario aportaba un 26%, en tanto el 47% restante de la actividad económica global se explica por la

oferta de servicios financieros, de transporte y comunicaciones, comercio, turismo y gobierno.

Agricultura



Neuquén posee importantes volúmenes de producción agrícola, se destacan principalmente, a nivel nacional, los correspondientes a manzanas (163.327 tn campaña 92/93) y peras (52.200 tn, campaña 92/93), que representan el 16,3% y

el 17,4%, respectivamente, de la producción total del país, de cada uno de dichos productos. También es destacable la producción de uvas y de duraznos.

Ganadería



Se destaca en la provincia, principalmente, el stock de ganado caprino que, en el año 1988, ascendía a más de 760.000 cabezas, es decir, alrededor del 21% del total del país.

Minería



Es la más importante productora de petróleo y gas natural del país, con 11,9 millones de m³ del primero, (35 % del total), y 13.329 millones del segundo (50 % del total), en 1993. Posee además, las mayores reservas comprobadas de hidrocarburos a nivel nacional, el 30,6% de las de petróleo (98,3 millones de m³) y el 57% de las de gas natural (308.253 millones de m³).


Del resto de su producción se distinguen la baritina (11.855 tn), bentonita (21.019 tn) y arcillas (187.816 tn), cobre, oro, dolomitas, mármoles y aguas termales. Es cabecera de cuatro oleoductos y tres gasoductos troncales.

Actividad Industrial



Las refinerías de petróleo representan más del 65% del producto bruto industrial de la provincia; le sigue la fabricación de productos cerámicos con el 16%.

Exportaciones



Del total exportado por el país, en 1993, la provincia participa casi con el 2%. Su principal oferta son el petróleo y sus derivados, que representan casi el 16% del total nacional para el rubro. También exporta jugo de manzana, principalmente a los Estados Unidos. Se destaca, asimismo, la exportación de productos cerámicos, que representa cerca del 40% de las ventas del país, destinada, la mayor parte, a los mercados que comercian con la Argentina: América latina, los Estados Unidos, Canadá, Europa y otros.

Servicios Financieros



Existen un total de 47 entidades financieras, tomando en cuenta las provinciales, nacionales y extranjeras, que representan el 1% del total a nivel nacional.



El Lanin
The Lanín Volcano

Transporte



Neuquén posee, sumando la red nacional y la red provincial, 1600 kilómetros de ruta pavimentada.

Para el transporte aéreo, desde la capital operan cuatro empresas. Existen ocho aeródromos públicos menores; en 1992 se contabilizaron más de 93.000 pasajeros salidos en cabotaje.

Neuquén accede a la comunicación con el Océano Pacífico, a través de los Andes y de la República de Chile.

Medios de Comunicación



Cuenta con un diario provincial; un canal de televisión abierto y 32 repetidoras, televisión por cable en distintos puntos del interior provincial, y cuatro emisoras de radio AM y más de 50 FM.

Energía



Existen 26 plantas generadoras de energía a través de las cuales se obtienen 4.793.800 MWh. El equipamiento hidroeléctrico produce el 93,7% del total, mientras que el porcentaje restante corresponde a las usinas turbo gas y de vapor. Además, lo que genera el equipamiento hidroeléctrico representa el 25% del total de energía producida en el país; cuenta con una central geotérmica. La provincia exporta a otras jurisdicciones el 90% de lo que produce y la energía eléctrica facturada al usuario final representa el 1,3% del total del país.

Salud



En 1993, contaba con un total de 149 establecimientos sanitarios oficiales. En tanto, el promedio de días/cama disponible ascendía a 904.

Educación

Nivel de escolarización	MATRICULA		Tasa neta de escolariz.
	Nº	Participación sobre total del país %	
Pre-primario	13.020	1,3	...
Primario	74.050	1,5	96,9
Medio	30.744	1,4	54,3
Terciario y Universitario	6.879	0,7	4,2

Fuente: Censo Nacional de Población y Vivienda 1991.

Turismo



El turismo es una actividad importante para Neuquén, y se concentra principalmente en la zona cordillerana del sur de la provincia. Allí existe una síntesis de montañas, lagos y espesos bosques. También posee la infraestructura adecuada para los deportes de nieve. La capacidad hotelera total de la provincia es de 40 establecimientos, de los cuales 1 es de 5 estrellas, 1, de cuatro, 12, de tres y el resto de dos y de una estrella.



Provincia de Río Negro

La provincia de Río Negro, situada en la región patagónica, limita al norte con las provincias del Neuquén, La Pampa y Buenos Aires; al este con la provincia de Buenos Aires y las aguas del Mar Argentino; al sur con la provincia de Chubut, y al oeste con la República de Chile y la provincia del Neuquén.

Esta provincia, que posee una superficie total de 203.013 kilómetros cuadrados (el 5% del total nacional), se extiende a lo largo y ancho de ambientes naturales y humanos muy distintos y contrastantes. Los factores geográficos de clima y de relieve marcan las características de la actividad económica y del poblamiento.

Pueden reconocerse cuatro áreas de rasgos característicos: Un área agrícola e industrial, correspondiente a la zona de valles irrigados, entre los que se destacan el "Alto Valle" del Río Negro, en tanto que los Valles Alto y Medio del Río Colorado y Valle Inferior del Río Negro desarrollan actividad agrícola-ganadera, con gran reserva potencial para el riego; un área minera, turística, pesquera y de servicios portuarios, con centro en Sierra Grande y San Antonio Oeste; un área turística, que convive con la actividad forestal, nucleando una alta concentración de recursos humanos, dedicados al desarrollo tecnológico y del conocimiento, con centros en las ciudades de San Carlos de Bariloche y El Bolsón, en la zona andina lacustre; y un área central semi-árida dedicada predominantemente a la ganadería ovina y, en menor medida, vacuna, y con incipiente actividad minera.

La temperatura media anual se halla entre los 10° C y 14° C y las lluvias varían de este a oeste entre los 170 mm y los 3.800 mm anuales.



Lago Nahuel Huapi
Nahuel Huapi Lake

Organización Institucional y Estructura Demográfica



Esta provincia, que tiene a la ciudad de Viedma como capital, se compone de 13 departamentos con poderes políticos y administrativos propios.

Su población total asciende a 506.772 habitantes (1991), que representa 1,6% del total del país y de la cual, el 8,8% se halla en el departamento que incluye la capital. Del total de la población el 50,2% son varones y el 49,8%, mujeres. La tasa media anual de crecimiento, del 27 o/oo, y la densidad de 2,5 habitantes por kilómetro cuadrado. La población urbana asciende al 80%.

Estructura Económica



En el año 1990, el sector primario de la provincia generaba el 17,0% del valor agregado por la oferta total de bienes y servicios. El sector secundario aportaba un 24%, en tanto el 59% restante de la actividad económica global se explica por la oferta de servicios financieros, de transporte y comunicaciones, comercio, turismo y gobierno.

Agricultura



La actividad agrícola es una de las actividades más importantes de la provincia. Posee los mayores volúmenes de producción, a nivel nacional, correspondientes a manzana (782.000 tn campaña 91/92) y pera (318.900 tn campaña 91/92), que representan el 72,1%; y el 75,4% respectivamente, de la producción total del país. También es importante la producción de tomate, uva, lúpulo, durazno y ciruela.

Ganadería



Se destaca en la provincia, principalmente el stock de ganado ovino que, en el año 1993, ascendía a 2.000.000 de cabezas, es decir, alrededor del 11% del total del país. El stock bovino es de 442.500 cabezas.


Minería



La producción de petróleo es de 2 millones de m³, y las reservas comprobadas son de 14,6 millones (4,6 % del total nacional); se obtienen 1529 millones de m³ de gas natural y sus reservas comprobadas son 10.865 millones (2% del total nacional).


Del resto de su producción se distinguen la bentonita (26.005 tn), el hierro (69.929 tn) y el canto rodado (318.000 tn).

Actividad Industrial



Se destacan como rama principal la alimenticia con el 61% del producto bruto industrial de la provincia y le sigue la fabricación de productos químicos con el 9%. La industria pesquera está en desarrollo.

Exportaciones



Exportó, en 1993, el equivalente al 1,8% del total nacional. Es el principal exportador de peras y manzanas con más del 90% del total del país, de cada uno de ellos. Los destinos para la pera fueron la Comunidad Económica con más del 60%, el MERCOSUR con el 25% y el resto a los Estados Unidos; para la manzana casi el 50% se envió a la Comunidad Económica, más del 30% al MERCOSUR, en tanto, el resto de los países de Europa se quedaron con, aproximadamente, el 15% de este producto.

Servicios Financieros



Existen en toda la provincia un total de 81 entidades financieras tomando en cuenta las provinciales, nacionales y extranjeras, que representan, casi el 2% del total a nivel nacional.

Transporte



Río Negro posee, sumando la red nacional y la provincial, 1962 kilómetros de ruta pavimentada.

Para el transporte aéreo, los aeropuertos más importantes están ubicados en la capital y en la ciudad de Bariloche. Desde allí operan sus líneas aéreas, existen, también, más de 15 aeródromos públicos menores; en 1992 se contabilizaron un total de 130.000 pasajeros salidos en cabotaje.

Río Negro posee, a través del golfo de San Matías, comunicación directa con el Océano Atlántico. Cuenta con dos ramales ferroviarios, al norte y al sur de la provincia y el puerto San Antonio Oeste.

Medios de Comunicación



Cuenta con dos diarios provinciales; cuatro canales de televisión y un cable privado; seis emisoras de radio AM y FM.

Energía



Existen 29 plantas generadoras de energía, a través de las cuales se obtienen más de 120.000 Mwh. El equipamiento hidroeléctrico produce el 69% de la energía, el resto es térmico.

La energía eléctrica facturada al usuario final representa casi el 3% del total del país.

Salud



En 1993, contaba con un total de 191 establecimientos sanitarios. En tanto, el promedio de días/cama disponible ascendía a 1274.

Educación

Nivel de escolarización	MATRICULA		Tasa neta de escolariz.
	Nº	Participación sobre total del país %	
Pre-primario	15.544	1,6	...
Primario	93.235	1,9	96,4
Medio	37.672	1,7	53,4
Terciario y Universitario	7.094	0,7	6,1

Fuente: Censo Nacional de Población y Vivienda 1991.

Turismo



Es una de las actividades de suma importancia para la provincia, y se concentra fundamentalmente en el área cordillerana, entre la zona de Bariloche y del Bolsón. Los paisajes dominantes son las montañas, lagos y bosques. Los circuitos son muy numerosos y conocidos. También posee la infraestructura adecuada para los deportes de nieve, siendo uno de los centros más importantes a nivel internacional para la práctica del esquí. La capacidad hotelera total de la provincia es de 219 establecimientos, de los cuales 4 son de 5 estrellas, 13, de cuatro, 47, de tres y el resto, de dos y de una estrella.




Provincia de Salta

La provincia de Salta, ubicada en el noroeste de la República, limita al norte con la provincia de Jujuy y la República de Bolivia; al este con la República del Paraguay y las provincias de Formosa y Chaco; al sur con las provincias de Santiago del Estero, Tucumán y Catamarca; y al oeste con la provincia de Jujuy y la República de Chile.

Esta provincia posee una superficie de 155.488 kilómetros cuadrados (el 4,1% del total nacional) y se halla rodeando ampliamente la provincia de Jujuy. En ella pueden reconocerse diferentes ámbitos, tanto geográficos como económicos: el centro norte, en las Sierras subandinas, que presenta una baja integración económica; la zona del Rimal, donde existen importantes cultivos industriales y reservas petroleras; los bosques del área chaco-salteña, zona muy poco habitada; la zona de Metán, que fue de ganadería extensiva y que debido al riego se incorporó a la actividad agrícola; la zona puneña, que tiene a la minería como actividad más trascendente; finalmente, el área más dinámica es el conjunto de valles, de ubicación casi central, y que se caracteriza principalmente por la actividad agrícola.

Por su posición, la provincia se inserta en una clasificación climática tropical, con un régimen de temperaturas que, en la ciudad de Salta, varía entre los 21,5° C en verano y los 10 ° C en invierno. La mayor ocurrencia de precipitaciones se produce en las cercanías de los sistemas orográficos, su régimen está relacionado con un mecanismo de advección de aire húmedo que provoca mayores precipitaciones en verano, e inviernos secos.

*Cultivo de pimientos →
Pepper plantation*



Organización Institucional y Estructura Demográfica



Esta provincia, cuya capital lleva su mismo nombre, se compone de 23 departamentos con poderes políticos y administrativos propios.

Su población total asciende a 866.153 habitantes (1991), que representa el 2,7% del total del país y de la cual el 43,1% se encuentra en la capital. Del total el 49,6% son varones y el 50,4%, mujeres. La tasa media anual de crecimiento es del 25,70/00 y la densidad de 5,6 habitantes por kilómetro cuadrado. La población urbana asciende al 79%.

Estructura Económica



En el año 1990, el sector primario de la provincia, generaba el 18% del valor agregado por la oferta total de bienes y servicios. El sector secundario aportaba otro 22% y por último, el 60% de la actividad económica global se explica por la oferta de servicios financieros, de transporte y comunicaciones, comercio, turismo, y gobierno.

Agricultura



Salta posee importantes volúmenes de producción agrícola, se destacan principalmente los siguientes:

Cultivos	Produc. tn	%total país	Campaña
Soja	360.100	3,3%	92/93
Poroto	112.020	76,4%	92/93
Naranja	44.044	4,8%	92/93
Pomelo	82.500	41,9%	92/93
Tabaco	28.884	20,3%	92/93
Caña de azúcar	1.096.820	8,5%	1992

También es importante la producción de tomate y la de pimienta.

Silvicultura



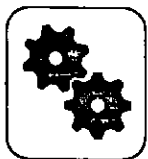
La extracción de la madera ha sido una actividad relevante, llegando a una participación, de alrededor del 12% del valor agregado del total de la actividad en el país y a un promedio del 4,5% en el período 1980-90. Las especies principales son los eucaliptos y los pinos.

Minería



La producción de petróleo y gas natural, es de 0,5 y 2470 millones de m³ respectivamente. Las reservas comprobadas de petróleo alcanzan a 16,7 millones de m³ (5,22 % del total nacional), y son de particular importancia las reservas comprobadas de gas natural, las segundas en importancia a nivel nacional, que alcanzan a 121.924 millones de m³ (22,6% del total). Es además la principal productora de boratos, alrededor de las 100.000 tn.

Actividad Industrial



El 52,6% del producto bruto industrial de la provincia corresponde a la producción de azúcar y tabaco; le sigue la refinación del petróleo con el 40,5%.

Exportaciones



El total exportado por esta provincia equivalió, en 1993, al 1,2% del total nacional. Los principales productos comercializados en el exterior son agrícolas, entre los cuales se destacan el poroto con más del 35% del total exportado por el país, destinado, casi la totalidad, en partes iguales a la Comunidad Económica y América latina el tabaco, que representa el 33% del total exportado por el país, fue enviado en más del 65% a la Comunidad Económica, un 26% a los Estados Unidos y el resto a América latina, petróleo y derivados que significan más del 12% de las exportaciones provinciales que se destinan totalmente a la ALADI.

Servicios Financieros



En la provincia se encuentran un total de 51 entidades financieras nacionales, extranjeras y provinciales, que representan más del 1% del total a nivel nacional.

Transporte



Salta posee, sumando la red nacional y la provincial, 1570 kilómetros de ruta pavimentada. Para el transporte aéreo existe el aeropuerto ubicado en la capital desde el cual operan las principales líneas, además cuenta con 5 aeródromos públicos menores; en 1992 se contabilizaron cerca de 60.000 pasajeros salidos en cabotaje.

Medios de Comunicación



Cuenta con dos diarios (**Eco del Norte** y **Tribuno**), cuatro canales de televisión y tres radios AM y FM.

Energía



Existen 18 plantas generadoras de energía a través de las cuales se obtienen más de 800.000 MWh. Las usinas de vapor producen el 70,2% del total, en tanto, el equipamiento hidroeléctrico genera un 27,4% y el diesel, el 2,4% restante. La energía eléctrica facturada al usuario final representa el 1% del total del país.

Salud



En 1993, contaba con un total de 295 establecimientos sanitarios oficiales. En tanto, el promedio de días/cama disponible ascendía a 2318.

Educación

Nivel de escolarización	MATRICULA		Tasa neta de escolariz.
	Nº	Participación sobre total del país %	
Pre-primario	23.282	2,4	...
Primario	168.212	3,3	94,5
Medio	79.066	3,5	55,5
Terciario y Universitario	24.516	2,4	13,0

Fuente: Censo Nacional de Población y Vivienda 1991.

Turismo



El principal atractivo turístico de la provincia está dado, por un lado, por la zona de los valles Calchaquíes, Cafayate y los pueblos declarados históricos, por otro, por la zona andina, en cuyo recorrido se encuentran varios de los centros urbanos prehispánicos importantes en América.

La capacidad hotelera total de la provincia es de 42 establecimientos, de los cuales 3 son de cuatro estrellas, 12, de tres y el resto, de dos y de una estrella.



Provincia de San Juan

La provincia de San Juan, ubicada en la región cuyana de la República, limita al norte con la provincia de La Rioja; al este con las provincias de La Rioja y San Luis; al sur con las provincias de San Luis y Mendoza; y al oeste con la República de Chile.

Esta provincia posee una superficie total de 89.651 kilómetros cuadrados (el 2,4% del total nacional), de la cual el 80% se encuentra ocupada por un relieve abrupto con montañas de gran magnitud. De ellas descienden las aguas que alimentan sus escasos ríos. Sólo el Jáchal y el San Juan, y sobre todo este último, acumulan caudales importantes. A partir de ellos se organizan los oasis productivos y la población. Las condiciones climáticas han hecho que el riego artificial sea imprescindible para la implantación de los cultivos, por lo tanto, desde hace varios años la provincia desarrolla la construcción de canales, diques y acequias con aprovechamiento de energía hidroeléctrica, logrando un sistema de riego y drenaje con alrededor de 2000 Km de extensión.

El clima en San Juan se caracteriza por ser seco, dado que las montañas bloquean la humedad proveniente del Océano Pacífico. El total anual de lluvias caídas es muy bajo, aproximadamente 93 mm. La temperatura máxima es de 43,8° C, en tanto la mínima es de 8° C, la media es de 17,2° C.

Organización Institucional y Estructura Demográfica



Esta provincia, cuya capital lleva su mismo nombre, se compone de 19 departamentos con poderes políticos y administrativos propios.

Su población total asciende a 528.715 habitantes (1991), que representa 1,6% del

total del país y de la cual el 22,6% se halla en el departamento que incluye la capital. Del total de la población, el 48,5% son varones y el 51,5%, mujeres. La tasa media anual de crecimiento, del 12% y la densidad, de 6 habitantes por kilómetro cuadrado. La población urbana asciende al 80%.

Estructura Económica



En el año 1989, el sector primario de la provincia generaba el 16% del valor agregado por la oferta total de bienes y servicios. El sector secundario aportaba un 32%, en tanto, el 52% restante de la actividad económica global se explica por la oferta de servicios financieros, de transporte y comunicaciones, comercio, turismo y gobierno.


Agricultura



La mayor parte de la superficie cultivada está destinada a la actividad agrícola por excelencia de la provincia, que es la producción de uvas. San Juan produce el 39% del total del país. En 1993, se cosecharon 760.600 toneladas. De la producción total el 90% se destina a la vinificación y producción de mostos concentrados y sulfitados. El mercado de la uva en fresco absorbe el 6,5%, y la destinada a la producción de pasas alcanza el 3,5%.

También es importante la producción de ajo (12.932 tn), ocupa alrededor de 2500 hectáreas. Los olivos cubren, por su parte, una superficie aproximada a las 4500 hectáreas, cuya producción estimada es de 14.600 toneladas.

Exportaciones



En términos generales exportó, en 1993, el equivalente al 0,24% del total nacional. El principal producto fue el vino común, cuya comercialización en el exterior representó el 10% del total de ese producto exportado a nivel nacional, y su destino fue en un 79% América latina y en un 15%, Canadá. La uva, la pasa de uva y la manzana son otros productos importantes de exportación, que representan el 3% de la venta del país, el 80% se destina al MERCOSUR.

Minería



De la variedad de su producción sobresalen la caliza (1.990.443 tn), dolomita (370.000 tn), sulfato de aluminio (71.871 tn), oro (200 Kg), cuarzo (42.000 tn) y bentonita (34.500 tn).

Actividad Industrial



El 34,8% del producto bruto industrial de la provincia está representado por los productos metálicos, maquinaria y equipo. Le sigue el sector alimenticio con el 33,8% cuyo exponente principal es el vino. Finalmente, se encuentra la producción de cal con el 16,8%.

Servicios Financieros



Existen en toda la provincia un total de 28 entidades financieras tomando en cuenta las nacionales y las extranjeras, así como también, a las de origen provincial. Resulta entonces que representan el 0,6% del total a nivel nacional.

Transporte




San Juan posee un total de 2113 kilómetros de ruta pavimentada sumando la red nacional y provincial. Para el transporte aéreo existe el aeropuerto de la capital, desde el cual operan las principales líneas aéreas, además de otros dos aeródromos públicos menores. En 1992, se contabilizaron un total de 35.000 pasajeros salidos en cabotaje. Se realiza la comunicación con el Océano Pacífico, a través de los Andes y de la República de Chile.

Medios de Comunicación



Cuenta con un diario provincial y varios semanarios; dos canales de televisión y cuatro emisoras de radio AM y FM.



*Valle de la Luna
Moon Valley*

Energía



Existen 13 plantas generadoras de energía a través de las cuales se obtienen 400.000 Mwh. El equipamiento hidroeléctrico produce el 71% de la energía, mientras que el 29% restante proviene de usinas diesel y turbo gas. La energía eléctrica facturada al usuario final representa el 1,4% del total del país.

Salud



En 1993, contaba con un total de 151 establecimientos sanitarios oficiales. En tanto, el promedio de días/cama disponible ascendía a 1106.

Educación

Nivel de escolarización	MATRICULA		Tasa neta de escolariz.
	Nº	Participación sobre total del país %	
Pre-primario	11.974	1,2	...
Primario	91.491	1,8	96,2
Medio	41.752	1,8	54,6
Terciario y Universitario	14.910	1,5	9,1

Fuente: Censo Nacional de Población y Vivienda 1991.

Turismo



San Juan ofrece un total de seis circuitos turísticos, básicamente a través de la zona cordillerana. La capacidad hotelera total de la provincia es de 14 establecimientos, de los cuales 1 es de cinco estrellas, 1 es de cuatro, 2, de tres y el resto, de dos y de una estrella.



Provincia de San Luis

La provincia de San Luis, ubicada en el centro geográfico de la República, limita al oeste y al sudoeste con la provincia de Mendoza; al noroeste con San Juan, al norte con La Rioja, al noreste con Córdoba, y al este y sudeste con La Pampa.

Esta provincia posee una superficie total de 76.748 kilómetros cuadrados (el 2% del total nacional), de los cuales unos 4000 km² se hallan ocupados por sierras de las denominadas pampeanas (con alturas más bajas que las localizadas en provincias vecinas), ubicadas casi en su totalidad en la mitad norte de la provincia. De ellas descienden las aguas que alimentan sus ríos, principalmente el Quinto y Conlara, en cuyos cursos se han construido doce diques que almacenan y distribuyen sus aguas, su capacidad de riego supera las 40.000 has.

El total anual en la zona de mayores precipitaciones, salvo la sierra central a unos 30 km de la Capital, supera los 700 mm y en la de menores precipitaciones, al norte, próxima a San Juan y La Rioja, es inferior a los 300 mm. La temperatura media es de 16° C.

Organización Institucional y Estructura Demográfica



Esta provincia, cuya capital lleva su mismo nombre, está dividida en 9 departamentos con poderes políticos y administrativos propios. Su población total asciende a 286.458 habitantes (1991) que representa el 0,9% del total del país y de la cual el 42,2% se halla en el departamento que incluye la Capital. Del total de la población el 50,2% son varones y el 49,8%, mujeres. La tasa media anual de crecimiento era de 28 o/oo, y la densidad de 4 habitantes por kilómetro cuadrado. La población urbana asciende al 81%.

Estructura Económica



En el año 1993, el sector primario de la provincia generaba casi el 7% del valor agregado por la oferta total de bienes y servicios. El sector secundario aportaba un 64%, en tanto el 29% restante de la actividad económica global se explica por la oferta de servicios financieros de transporte y comunicaciones, comercio, turismo y gobierno.

Agricultura



La mayor parte de la superficie cultivada está destinada a los cereales y dentro de éstos, el 90% de la superficie lo ocupa el maíz, que en la campaña 92/93 produjo 84.600 tn, es decir, el 0,7% de la producción nacional. Además, se cultivan papas, cebolla, hortalizas y flores.

Ganadería




El stock bovino de la provincia, en 1993, -según la ENA- ascendía a más de 1.155.000 cabezas, es decir el 2,2% del total del país.

Minería




Es la primera productora de país de piedra laja (60.000 tn), granito en bloque (25.000 tn). Además produce feldespato (53.000 tn), sal común (486.000 tn), basalto (151.600 tn), caliza (208.000 tn), y cuenta con yacimientos auríferos.

Actividad Industrial




Se destacan cuatro ramas: fabricación de productos metal mecánicos (21% de las industrias instaladas); textiles y prendas de vestir (26%); productos alimenticios (17%) y sustancias químicas (16%). Cuenta con un Centro Regional de Investigación Científico y Tecnológico.



Río Desaguadero
Desaguadero River

Exportaciones



Por todo concepto exportó, en 1993, el equivalente al 0,6% del total nacional. Su mayor volumen corresponde a carnes, menudencias y cueros vacunos, que en conjunto con autopartes y alimenticios, superan el 80% del total exportado. Los destinos principales de las exportaciones fueron: Chile, con el 27%, países asiáticos con el 26%, la CEE con 20% y el Brasil con el 8,7%. Para sus operaciones de comercio exterior cuenta con una Aduana Seca y un Depósito Fiscal Aduanero.

Servicios Financieros



Existen en toda la provincia un total de 38 entidades financieras tomando en cuenta las nacionales y extranjeras, como también a las de origen provincial, que representan casi el 1% del total a nivel nacional.

Transporte



San Luis posee un total de 1959 kilómetros de ruta pavimentada sumando la red nacional y la provincial. Por carretera tiene acceso a los puertos de Valparaíso (Chile) (700 km) y Buenos Aires (800 km). Para el transporte aéreo existen los aeropuertos de la Capital y Villa Mercedes, desde el cual operan las principales líneas aéreas, además de otras doce pistas para aeródromos menores. En 1992, se contabilizaron un total de 15.000 pasajeros salidos en cabotaje.

Medios de Comunicación



Cuenta con tres diarios provinciales, canales de televisión abierta y por cable y emisoras de radio AM y FM.

Energía



Se abastece a través del Sistema Interconectado Nacional. Cuenta como reserva con 9 plantas generadoras de energía. La energía eléctrica facturada al usuario final representa algo menos del 1% del total del país.

Salud



En 1993, contaba con un total de 148 establecimientos sanitarios oficiales. En tanto, el promedio de días/cama disponible ascendía a 692.

Educación

Nivel de escolarización	MATRICULA		Tasa neta de escolariz.
	Nº	Participación sobre total del país %	
Pre-primario	8.683	0,9	...
Primario	47.861	1,0	95,2
Medio	18.561	0,8	50,6
Terciario y Universitario	6.014	0,6	11,0

Fuente: Censo Nacional de Población y Vivienda 1991.

La provincia cuenta con 487 establecimientos de nivel primario, 88 medio, 14 terciario y 3 universitario (una privada).

Turismo



El atractivo turístico de la provincia se basa en dos paisajes diferentes. Por un lado, el norte con un paisaje serrano, con sus arroyos y ríos; por el otro, el sur con un paisaje de llanuras, lagunas y médanos.

La capacidad hotelera total de la provincia es de 52 establecimientos, de los cuales 2 son de cuatro estrellas, 6, de tres y el resto, de dos y de una estrella y 10 hosterías, con una capacidad total de 9120 plazas.



Provincia de Santa Cruz

La provincia de Santa Cruz, situada en la región patagónica de la República, limita al norte con la provincia de Chubut; al este con el Océano Atlántico y al sur y al oeste con la República de Chile.

Esta provincia posee una superficie total de 243.943 kilómetros cuadrados (el 6,5% del total nacional), dentro de los cuales se hallan extensos territorios despoblados, producto de las rigurosidades del clima y del relieve que presenta. Pueden advertirse aspectos geomorfológicos bien contrastados: el sector cordillerano del oeste, las mesetas representadas desde el área andina hasta la costa y los valles fluviales transversales a las formaciones anteriores, que se constituyen en los relieves más sobresalientes de la provincia. El cordón montañoso del oeste es una barrera que determina un clima frío y húmedo en el sector cordillerano, que se convierte en frío nival en las cumbres y posibilita la formación de glaciares y del hielo continental del sudoeste de la provincia. En la meseta, el clima se convierte en templado-frío y árido.

La temperatura promedio es de 8° C. En la zona costera las precipitaciones apenas alcanzan los 250 mm, aproximadamente.

Organización Institucional y Estructura Demográfica



Esta provincia, cuya capital se denomina Río Gallegos, se compone de 7 departamentos con poderes políticos y administrativos propios. Su población total asciende a 159.839 habitantes (1991), que representa 0,5% del total del país y de la cual el 49,4% se halla en el departamento que incluye la capital. Del total de la población el 52,4% son varones y el 47,6%, mujeres. La tasa media anual de crecimiento, de 310/00 y la densidad, de 0,7 habitantes por kilómetro cuadrado. La población urbana asciende al 91%.

Estructura Económica



En el año 1990, el sector primario de la provincia generaba el 27% del valor agregado por la oferta total de bienes y servicios. El sector secundario aportaba un 13%, en tanto el 60% restante de la actividad económica global se explica por la oferta de servicios financieros, de transporte y comunicaciones, comercio, turismo, y gobierno.

Agropecuario




Se destaca en la provincia, principalmente, el stock de ganado ovino que, en el año 1993, ascendía a más de 3.300.000 cabezas, es decir alrededor del 18% del total del país. Existe, también, una producción destacable de frutas finas: 70.000 kg de cereza, 5000, de frambuesas y 12.000, de frutillas.

Pesca



Santa Cruz participa con el 27%, aproximadamente, del valor agregado total, generado por esta actividad económica y, en la última década, el promedio de su participación alcanza casi al 20%. Se explota principalmente langostino, calamar y merluza.

Actividad Industrial



El 78,9% del producto bruto industrial de la provincia está representado por la elaboración de pescado, moluscos, crustáceos y otros productos marinos en conserva.

Minería



Es la segunda productora de petróleo y gas natural a nivel nacional, con 6,4 millones de m³ del primero (18,9 % del total), y 4476 millones del segundo (15,3% del total). En su territorio se localizan el 22% de las reservas petroleras

comprobadas del país (70,7 millones de m³) y el 6,2% de las gasíferas (33.748 millones de m³).

Se destaca también la producción de carbón natural en el yacimiento de Río Turbio, con 421.000 tn.

Exportaciones



A esta provincia le corresponde el 3% del total exportado por el país en 1993. Su principal producto de exportación es el pescado con algo más del 40% del total nacional, cuyo destino fue la Comunidad Económica con un 50% y con casi un 45%, el continente asiático. También aportó cerca del 8% del petróleo crudo exportado por el país, repartido casi en partes iguales entre los Estados Unidos, el MERCOSUR y países asiáticos (excepto Japón).

Servicios Financieros



Existen en toda la provincia un total de 30 entidades financieras tomando en cuenta las provinciales, nacionales y extranjeras, por lo que representan el 0,7% del total a nivel nacional

Energía



Existen 21 plantas generadoras de energía a través de las cuales se obtienen más de 360.000 Mwh. El equipamiento turbo gas produce el 76,5% de la energía, mientras que las usinas diesel producen el 23,5% restante.

La energía eléctrica facturada al usuario final representa algo más del 1% del total del país.

Medios de Comunicación



Cuenta con un diario provincial, tres canales de televisión y tres emisoras de radio AM y FM.

*Parque Nacional Los Glaciares →
Los Glaciares National Park*



Transporte



Santa Cruz posee, sumando la red nacional y la provincial, 1610 kilómetros de ruta pavimentada. Para el transporte aéreo existe el aeropuerto de la Capital, desde el cual operan las principales líneas aéreas y además existen otros 12 aeródromos públicos menores; en 1992 se contabilizaron más de 110.000 pasajeros salidos en cabotaje.

Esta provincia posee comunicación directa con el Océano Atlántico a través de puertos tales como Puerto Santa Cruz, Puerto Deseado, etc.

Salud



En 1993, contaba con un total de 36 establecimientos sanitarios oficiales. En tanto, el promedio de días/cama disponible ascendía a 521.

Educación

Nivel de escolarización	MATRICULA		Tasa neta de escolariz.
	Nº	Participación sobre total del país %	
Pre-primario	7.479	0,8	...
Primario	27.945	0,6	97,7
Medio	14.618	0,7	68,8
Terciario y Universitario	2.337	0,2	5,8

Fuente: Censo Nacional de Población y Vivienda 1991.

Turismo



El turismo en Santa Cruz es muy importante y se basa principalmente en la atracción que ofrecen los glaciares y dentro de estos, fundamentalmente, El Perito Moreno. La capacidad hotelera total de la provincia es de 32 establecimientos, de los cuales 2 son de cuatro estrellas, 4, de tres y el resto, de dos y de una estrella. Además, cuenta con hospedajes, cabañas, *apart-hotel* y albergues.



Provincia de Santa Fe

La provincia de Santa Fe, limita al norte con la provincia del Chaco; al este con las provincias de Corrientes y Entre Ríos; al sur con la provincia de Buenos Aires, y al oeste con las provincias de Córdoba y Santiago del Estero.

Posee una superficie total de 133.007 kilómetros cuadrados (el 3,5% del total nacional), en un área climática templada con suelos feraces destinados principalmente a la actividad agrícola-ganadera, y que manifiesta, también, un alto desarrollo industrial. Su buena ubicación con respecto a los mercados nacionales y sitios de embarque, representa ventajas para el desenvolvimiento de estas actividades.

El terreno provincial es llano con alturas que van desde los 10 a los 150 m sobre el nivel del mar. En sus 700 km de longitud norte-sur goza de una variedad de climas, entre templados y subtropicales, con ambientes de planicie chaqueña al norte y pampeana al sur.

Organización Institucional y Estructura Demográfica



Esta provincia, cuya capital lleva su mismo nombre, se compone de 19 departamentos. Su población total asciende a 2.798.422 habitantes (1991), que representa el 8,6% del total del país y el 56% de dicha población habita el Gran Rosario (40%), y Santa Fe-Santo Tomé (16%). Del total de la población el 48,7% son varones y el 51,3%, mujeres. La tasa media anual de crecimiento, del 12o/oo y la densidad, de 21 habitantes por kilómetro cuadrado. La población urbana asciende al 87%.

■ Estructura Económica



En el año 1990, el sector primario de la provincia generaba el 17% del valor agregado por la oferta total de bienes y servicios. El sector secundario participaba con un 32%; en tanto el 51% restante de la actividad económica global se explica por la oferta de servicios financieros, de transporte y comunicaciones, comercio, turismo y gobierno.

■ Agricultura



La actividad agrícola en esta provincia es significativa, tal como lo demuestran los siguientes datos de participación en el volumen de producción, de los principales productos en los correspondientes totales de todo el país: maíz 19% (2.161.000 tn); trigo 13% (2.161.000 tn); soja 40% (4.332.500 tn); girasol 9% (265.400 tn); lino 6% (6.700 tn) y algodón 8% (23.500 tn). También produce arroz, sorgo y caña de azúcar.

■ Ganadería



El stock bovino ascendía, en 1993, a más de 5.967.000 de cabezas, que representaban el 11,4% del total del país. Por su parte, el ganado porcino representaba en el total nacional de su especie el 17%, en 1988.

■ Horticultura



Esta actividad se concentra en el cinturón verde alrededor de la Capital y la ciudad de Rosario, su principal producto es la lenteja que abarca unas 13.000 ha de superficie sembrada.

*Rosario, Monumento a la
Bandera →
Monument to the Flag in Rosario*



ESTE SERA EL
COLOR DE LA
GREVA DIVISA COB
QUE HACHARAN
AL CONEATE
LOS DEFENSORES
DE LA PATRIA



Silvicultura



Posee áreas de bosques naturales (norte) e implantados, de éstos últimos, las mayores superficies corresponden a eucaliptos.

Minería



De sus ríos, se extrae arena para la construcción, cuya producción total, en 1991, ascendió a 1.246.841 tn.

Actividad Industrial



La producción de aceites, de lácteos y la faena de ganado representan el 30% del producto bruto industrial de la provincia. Le siguen la fabricación de maquinaria y equipo agrícola y autopartes, y la fabricación de sustancias y de productos químicos derivados del petróleo y del carbón, que representan el 20,8 y 17,2%, respectivamente, del PBI provincial.

Exportaciones



En términos generales, a esta provincia le corresponde el 17,4% del total exportado por el país en 1993. De carne bovina exportó más del 25% del total nacional, cuyo destino fue la Comunidad Económica en casi un 75%, y del resto, la mayor parte, América latina.

Respecto de los cereales y oleaginosas, se destacan en relación con el total del país, la soja con más del 8%; los pellets de soja y girasol, con el 55% y el 20%; el maíz con el 21%; el trigo 20% y el sorgo 13%; por último, el girasol con el 10%.

De los productos agroindustriales se destacan el aceite de lino con el 68%, y el de soja, con el 63% de lo exportado por el país. También exportó, de lo comercializado por el país en el exterior, el 28% del aceite de girasol, y el 55% del de mani.

Servicios Financieros



Existen en toda la provincia de Santa Fe un total de 556 entidades financieras nacionales, extranjeras y provinciales. Representan casi el 15% del total a nivel nacional.

Transporte



Santa Fe posee un total de 5548 kilómetros de ruta pavimentada, sumando la red nacional y la provincial.

Para el transporte aéreo existen los aeropuertos de la capital y de Rosario, desde los cuales operan las principales líneas aéreas, pero además existen otros 30 aeródromos públicos menores; en 1992 se contabilizaron más de 130.000 pasajeros salidos en cabotaje.

Santa Fe posee comunicación con el Océano Atlántico, a través de los ríos Paraná y de la Plata, con calados de 32 pies hasta Pto. San Martín y 22 pies hasta Pto. Santa Fe.

Medios de Comunicación



Cuenta con doce diarios provinciales; treinta y tres canales de televisión y dos empresas de cable; emisoras de radio AM y FM.

Energía



La energía eléctrica facturada al usuario final representa casi el 10% del total del país y proviene principalmente del Sistema Interconectado Nacional. La provincia posee conexiones directas con líneas de 500 Kwa con las represas de Salto Grande y Yaciretá. Este abastecimiento es complementado con 24 plantas generadoras de vapor, diesel y turbo gas. La provincia está conectada por medio de gasoductos y polductos con áreas de yacimientos petrolíferos y gasíferos.

Salud



En 1993, Santa Fe contaba con un total de 567 establecimientos sanitarios. En tanto, el promedio de días/cama disponible ascendía a 6530.

Educación

Nivel de escolarización	MATRICULA		Tasa neta de escolariz.
	Nº	Participación sobre total del país %	
Pre-primario	85.056	8,7	...
Primario	421.036	8,4	97,9
Medio	183.136	8,1	55,1
Terciario y Universitario	88.108	8,7	15,2

Fuente: Censo Nacional de Población y Vivienda 1991.

Turismo



La capacidad hotelera total de la provincia es de 69 establecimientos, de los cuales 11 son de cuatro estrellas, 14, de tres y el resto, de dos y de una estrella.



Provincia de Santiago del Estero

Santiago del Estero es una provincia típicamente mediterránea que limita al norte con las provincias de Salta y Chaco; al este con las provincias del Chaco y de Santa Fe; al sur con la provincia de Córdoba; y al oeste con las provincias de Catamarca, Tucumán y Salta.

Esta provincia posee una superficie total de 136.351 kilómetros cuadrados (el 3,6% del total nacional) y su territorio es una vasta planicie que presenta una leve inclinación en dirección noroeste-sureste. Sólo es cruzada por dos ríos, el Dulce y el Salado, disímiles en su caudal como en las posibilidades de aprovechamiento.

En las últimas décadas se ha tejido una trama de diques, represas, presas compensadoras, canales de derivación y canales de intercomunicación, para el aprovechamiento del agua, que en un 95% se halla destinada a la actividad agrícola-ganadera. El clima en Santiago es cálido y corresponde al de regiones subtropicales. La temperatura media en verano es de 28º C con variaciones extremas hasta los 45º C; en el invierno, la media es de 14º C. El total anual de lluvias caídas se halla entre los 600 y 750 mm.

Organización Institucional y Estructura Demográfica



Esta provincia, cuya capital lleva su mismo nombre, se compone de 27 departamentos con poderes políticos y administrativos propios. Su población total asciende a 671.988 habitantes que representan el 2% del total del país y de la cual el 30,0% se encuentra en la capital. Del total de la población el 50% son varones y el 50%, mujeres. La tasa media anual de crecimiento es de 11,60/00 y la densidad es de 4,9 habitantes por kilómetro cuadrado. La población urbana asciende al 61%.

Estructura Económica



En el año 1990, el sector primario de la provincia, constituido fundamentalmente por sus explotaciones agropecuarias, generaba el 19% del valor agregado por la oferta total de bienes y servicios. El sector secundario aportaba otro 15% y por último, el 66% de la actividad económica global se explica por la oferta de servicios financieros de transporte y comunicaciones, comercio, turismo, y gobierno.

Agricultura



Posee importantes volúmenes de producción agrícola, se destacan principalmente los correspondientes a soja (180.100 tn), poroto (12.720 tn), batata (51.000 tn) y algodón (25.200 tn), que representan el 1,6%; 8,6%; 16%, y el 8,8%, respectivamente, de la producción total del país. También es destacable la producción de tomate, melón y sandía.

Ganadería



El stock bovino ascendía, en 1993, a 762.146 cabezas, que representaban el 1,5% del total del país.

Silvicultura



La extracción de la madera ha sido una actividad muy importante en esta provincia que, en la actualidad, tiene una participación en el valor agregado de la actividad en todo el país de, alrededor, del 7% con unos 2.000.000 de hectáreas de bosque nativo. Las principales especies arbóreas que se obtienen son el quebracho colorado y blanco; algarrobo negro y blanco, y otras especies varias. Las principales implantadas son las salicáceas, eucaliptos, casuarinas, prosopis y paraíso.



Ojo de Agua
Ojo de Agua

■ Minería



Sobresale de su producción el granito con 105.000 toneladas.

■ Actividad Industrial



El envasado de frutas, hortalizas y legumbres representa el 38% del producto bruto industrial de la provincia. Le sigue la industria de fibras de algodón, hilados y tejidos con una participación del 21,6% del PBI provincial.

■ Exportaciones



Exportó el equivalente al 0,13% del total del país, en 1993, y se debe principalmente a la comercialización del sorgo, con el 2% del total exportado en relación con este producto. Aporta, además, el 8% de las exportaciones de algodón del país.

■ Servicios Financieros



En la provincia se encuentran un total de 51 entidades financieras nacionales, extranjeras y provinciales, que representan más del 1% del total a nivel nacional.

■ Energía



Existen 20 plantas generadoras de energía a través de las cuales se obtienen aproximadamente 300.000 MWh. El equipamiento hidroeléctrico produce el 31%, el turbo gas, el 61% y el diésel, el 8% restante. Cerca del 30% de la generación se exporta a otras jurisdicciones.

La energía eléctrica facturada al usuario final representa algo menos del 1% del total del país.

Transporte



Santiago posee, sumando la red nacional y la provincial, 2841 kilómetros de ruta pavimentada. Desde el aeropuerto de la capital y el de Termas de Río Hondo, operan las principales líneas aéreas; en 1992 se contabilizaron más de 15.000 pasajeros salidos en cabotaje.

Medios de comunicación



Cuenta con dos periódicos locales; un canal de televisión de circuito abierto, siete, de circuito cerrado y dos repetidoras; dos radioemisoras AM y 28 de FM.

Salud



En 1993, contaba con un total de 36 establecimientos sanitarios oficiales con internación, en tanto que el promedio de días/cama disponible era de 1474.

Educación

Nivel de escolarización	MATRICULA		Tasa neta de escolariz.
	Nº	Participación sobre total del país %	
Pre-primario	18.654	1,9	...
Primario	134.714	2,7	92,8
Medio	40.532	1,8	38,7
Terciario y Universitario	12.195	1,2	8,9

Fuente: Censo Nacional de Población y Vivienda 1991.

Turismo

La oferta turística de Santiago del Estero se resume en su ciudad capital, como centro cultural e histórico, y en las Termas de Río Hondo, principal centro termal de Sudamérica. La capacidad hotelera total de la provincia es de 68 establecimientos, de los cuales 4, son de cuatro estrellas, 13, de tres y el resto, de dos y de una estrella.



Provincia de **Tierra del Fuego, Antártida e Islas del Atlántico Sur**

La provincia de Tierra del Fuego, situada en la región patagónica de la República, limita al norte con las aguas del Océano Atlántico Sur en el Mar Argentino; al este con las aguas del Océano Atlántico Sur y el meridiano de 25 oeste; al sur a los 90 Sur en la meseta Antártica donde convergen todos los meridianos terrestres; y al oeste con el meridiano 74 oeste, con las aguas del Océano Pacífico Sur y con la República de Chile.

Esta provincia posee una superficie total de 1.002.445 kilómetros cuadrados (el 26,7% del total nacional), determinada como archipiélago. La Isla Grande de Tierra del Fuego presenta características diferenciales en su clima, fisiografía y vegetación que permiten dividirla en tres zonas agroecológicas. La primera abarca toda la parte norte de la isla y se presenta como una planicie con suaves ondulaciones que es atravesada por una regular cantidad de cursos de agua, la mayoría pequeños a excepción de los ríos Chico y Grande. La temperatura media anual de esta zona es de 5 C, y el total anual de lluvias es de 380 mm. Esta es la zona de mejor aptitud para la producción ganadera y fue la primera en ser ocupada. La segunda, comprende la parte central de la isla y se caracteriza por la presencia de árboles. El relieve es más accidentado que en la estepa, y una amplia red de cursos de agua atraviesa la zona. El clima es más húmedo, aumentan las precipitaciones y las nevadas son más frecuentes. La zona cordillerana abarca todo el sur de la isla, y gran parte es atravesada por la Cordillera de los Andes. La altura máxima no alcanza los 1500 metros, y los cursos de agua son muy numerosos, aunque de reducido caudal. La temperatura media anual es

de 5,4° C y las precipitaciones anuales alcanzan los 540 mm. El clima es frío y húmedo, con intensas nevadas durante el invierno.

En esta provincia, existe un elemento climático que la diferencia del resto de emplazamientos que se encuentran en latitudes tan altas (Hemisferio Norte), y es la alta frecuencia de vientos de intensidad considerable. Se observa que durante la mayor parte del año hay vientos de dirección sudoeste y oeste, con intensidades en el orden de los 30 km/h de promedio.

Organización Institucional y Estructura Demográfica



Esta provincia, cuya capital es Ushuaia, tiene una población total que asciende a 69227 habitantes (1991), que representa el 0,2% del total del país y de la cual, el 42,5% se halla en el departamento que incluye la capital. Del total de la población el 52,9% son varones y el 47,1%, mujeres. La tasa anual media de crecimiento era de 78 o/oo y la densidad de 3,2 habitantes por kilómetro cuadrado. La población urbana asciende al 97%.

Estructura Económica



En el año 1991, el sector primario de la provincia generaba el 23% del valor agregado por la oferta total de bienes y servicios. El sector secundario aportaba un 39%, en tanto el 38% restante de la actividad económica global se explica por la oferta de servicios financieros, de transporte y comunicaciones, comercio, turismo y gobierno.

Ganadería



Se destaca principalmente el stock de ganado ovino que, en el año 1993, ascendía a casi 600.000 cabezas, es decir alrededor del 3% del total del país. Esto representó, para dicho año, un total de 2600 toneladas de lana.

Pesca




La provincia ha tenido una tendencia creciente en cuanto a la participación en el valor agregado total, generado por esta actividad económica, llegando en 1993, a una participación del 4,5%. Tiene el segundo puerto pesquero del país.

Minería



Produce 1,8 millones de m³ de petróleo y 3.883 millones de m³ de gas natural, con reservas comprobadas del orden de los 25,8 millones para el primero (8% del total nacional) y 58.439 millones para el segundo (10,8% del total nacional).

Actividad Industrial



La fabricación de aparatos de radio, TV y afines representa el 80,2% del producto bruto industrial de la provincia. La industria textil participa con el 13%, la conserva de pescado con un 4%.

Exportaciones



Las exportaciones representan el 1,6% del total de las realizadas por el país, en 1993. Se destaca, principalmente, en la preparación de pescado, actividad que abarca, aproximadamente, la mitad de las exportaciones de la provincia y participa con el 16% en las ventas totales del país para ese rubro, y casi en su totalidad es enviada al Japón. Sigue en importancia el petróleo crudo del que despacha algo más del 2,5% del total comercializado por el país en el exterior, y enviado a los países de la ALADI.



Paisaje fueguino
A view of Tierra del Fuego

Servicios Financieros



Existen un total de 15 entidades financieras tomando en cuenta las provinciales, nacionales y extranjeras, por lo que representan el 0,4% del total a nivel nacional.

Transporte



Tierra del Fuego posee 210 kilómetros de rutas pavimentadas. Para el transporte aéreo existen los aeropuertos de Ushuaia y Río Grande. Desde éstos operan las principales líneas aéreas; en 1992 se contabilizaron más de 122.000 pasajeros salidos en cabotaje.

Medios de Comunicación



Cuenta con cuatro diarios provinciales; dos canales de televisión abierta y tres de cable y varias emisoras de radio (AM y FM).

Energía



Existen 5 centrales generadoras de energía a través de las cuales se obtienen 90.000 MWh. El equipamiento turbo gas produce el 52,6% de la energía, mientras que las usinas diesel el 47,4% restante. La energía eléctrica facturada al usuario final representa el 0,2% del total del país.

Salud



En 1993, contaba con un total de 11 establecimientos sanitarios oficiales en tanto el promedio de días/cama disponible, ascendía a 164.

Educación

Nivel de escolarización	MATRICULA		Tasa neta de escolariz.
	Nº	Participación sobre total del país %	
Pre-primario	3.432	0,4	...
Primario	11.128	0,2	98,1
Medio	5.580	0,3	68,9
Terciario y Universitario	907	0,1	4,0

Fuente: Censo Nacional de Población y Vivienda 1991.

En el año 1993 se registró la siguiente matriculación: preprimario 3852, primario 12.520, medio 4692 y universitario (1992) se anotaron 1213 alumnos.

Turismo



Tierra del Fuego basa su atracción turística en sus paisajes poco comunes, enmarcados por la nieve y los glaciares. La capacidad hotelera total de la provincia es de 33 establecimientos, de los cuales, 1 es de cinco estrellas, 3 son, de cuatro estrellas, 6 de tres y el resto, de dos y de una estrella.



Provincia de Tucumán

La provincia de Tucumán, ubicada en el noroeste de la República, limita al norte con la provincia de Salta; al este, con la provincia de Santiago del Estero y al sur y al oeste, con la provincia de Catamarca.

Esta provincia posee una superficie de 22.524 kilómetros cuadrados (el 0,6% del total nacional) y a pesar de su escasa extensión, la conjunción de factores determinados por su posición geográfica y su relieve muy contrastante, hacen que dentro de su territorio se amalgamen paisajes muy diversos, que abarcan desde las planicies pobladas por un monte espinoso hasta las selvas de la ladera y desde vastas extensiones llanas hasta cumbres nevadas.

Con abundantes recursos hídricos, que bajan del oeste y del noroeste a través de numerosos colectores, la llanura tucumana es recorrida por el río Salí. Estas aguas y las numerosas obras de regadío hicieron de Tucumán "el jardín de la República". Hacia el borde norte de estas tierras se localiza San Miguel de Tucumán, primera ciudad del NOA y una de las primeras del país.

La temperatura media anual es 18° C, aproximadamente, y el total de precipitaciones anuales, alrededor de los 1000 mm.

Organización Institucional y Estructura Demográfica



Esta provincia, cuya capital es San Miguel de Tucumán, se compone de 11 departamentos con poderes políticos y administrativos propios. Su población total es de 1.142.105 habitantes que representan el 3,5% del total del país y de la cual el 41,4% se encuentra en la capital.

El 49,1% son varones y el 50,9%, mujeres. La tasa media anual de crecimiento es de 15,30/00 y la densidad es de 51 habitantes por kilómetro cuadrado. La población urbana asciende al 77%.

Estructura Económica



En el año 1989, el sector primario de la provincia, generaba el 9% del valor agregado por la oferta total de bienes y servicios. El sector secundario aportaba otro 35% y por último, el 56% de la actividad económica global se explica por la oferta de servicios financieros, de transporte y comunicaciones, comercio, turismo y gobierno.

Agricultura




Tucumán posee importantes volúmenes de producción agrícola, donde se destacan principalmente los siguientes:

Cultivos	Producción (tn)	% s/total país	Campaña
Soja	190.050	1,8%	92/93
Poroto	8.744	6,0%	92/93
Limón	468.570	77,4%	92/93
Tabaco	8.599	7,6%	92/93
Caña de azúcar	8.042.174	62,8%	1992

Es importante la producción de naranja, frutilla y papa.

Exportaciones



Las exportaciones de Tucumán representaron el 1% del total nacional, en 1993. Sus principales exportaciones son las partes y accesorios de vehículos, aunque sólo participan con el 6% en el total de la actividad de la provincia. El destino principal es el MERCOSUR (91%).

Sigue en orden de importancia el aceite esencial de limón del que aporta el 29% al total nacional en el capítulo, y su destino son los Estados Unidos (63%) y la Comunidad Económica (22%). Es un histórico productor de azúcar y participa con cerca del 20% en el total del país, América latina recibe cerca del 70% y el resto, los Estados Unidos.

Minería



Se destaca la producción (1993) de arcillas (169.572 tn) y canto rodado (512.453 tn).

Actividad Industrial



La producción de azúcar representa el 54,1% del producto bruto industrial de la provincia; le sigue la fabricación de productos metálicos, maquinaria y equipo con el 20,9%, su producción principal son los automotores y autopartes.

Servicios Financieros



Se encuentran un total de 80 entidades financieras nacionales, extranjeras y provinciales, por lo que representan casi el 2% del total a nivel nacional.

Transporte



Tucumán posee, sumando la red nacional y la provincial, 1524 kilómetros de ruta pavimentada.

Para el transporte aéreo, existe el aeropuerto ubicado en la capital desde el cual operan las principales líneas, pero existen además otros 2 aeródromos públicos menores; en 1992 se contabilizaron cerca de 80.000 pasajeros salidos en cabotaje.

Medios de Comunicación



Cuenta con tres diarios, siete canales de televisión y tres emisoras de radio AM y FM y 35 emisoras FM.

*Camino y río de montaña →
Mountain road and river*



Energía



Existen 6 plantas generadoras de energía a través de las cuales se obtienen más de 600.000 MWh. Las usinas de turbo gas producen el 17,1% del total, las de vapor el 51,2%, en tanto, el equipamiento hidroeléctrico genera un 31,0% y el diésel, el 0,6% restante. La energía eléctrica facturada al usuario final representa algo menos del 2% del total del país.

Salud



En 1993, contaba con un total de 287 establecimientos sanitarios oficiales (35 hospitales con internación, el resto sin ella). En tanto el promedio de días/cama disponibles ascendía a 2160.

Educación

Nivel de escolarización	MATRICULA		Tasa neta de escolariz.
	Nº	Participación sobre total del país %	
Pre-primario	27.676	2,8	...
Primario	200.358	4,0	94,9
Medio	79.300	3,5	47,9
Terciario y Universitario	45.474	4,5	18,3

Fuente: Censo Nacional de Población y Vivienda 1991.

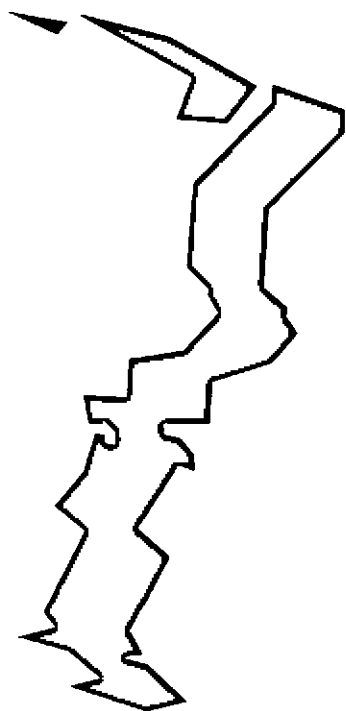
Turismo



El atractivo turístico principal de la provincia está dado, por un lado, por la zona de los valles Calchaquies y los pueblos históricos. Por otro lado, las expresiones culturales regionales. La capacidad hotelera total de la provincia es de 30 establecimientos, de los cuales 1, es cinco estrellas, 3 son de cuatro, 3, de tres y el resto, de dos y de una estrella.

English version

***Social and economic
synthesis of the
Argentine Provinces***



Republic of Argentina

The Republic of Argentina is situated in the southern extreme of America. It has an area of 3,7 million square kilometers, including the 960,000 sq km corresponding to the Argentine portion of the Anctartica and the South Atlantic Islands. Argentina is bordered by Bolivia and Paraguay, on the north; the confluence of the Atlantic and the Pacific oceans, on the south; Brazil, Uruguay and the Atlantic Ocean, on the east; and Chile, on the west, amounting to a total borderline of 9,376 km to which 5,117 km of seashore is added.

The territory stretches from nearly the Tropic of Capricorn to the South Pole, thus accounting for the fact that it encompasses all the climatic areas, although the predominant one is the temperate. This characteristic, together with the variety of soils, makes the territory suitable for any agricultural and livestock activity.

The humid areas occupy one third of the total, 30% of which correspond to subtropical forests and montes of the northeastern region, while the rest, comprising 600,000 sq km, corresponds to the Pampean plain. The Pampas is one of the three most fertile plains in the world, and, therefore, the most important area for the development of agriculture and industry in Argentina.

The other two thirds of the territory correspond to the southern region: the Patagonia, which is an immense and arid plateau, where sheep ranching, and oil and natural gas exploitations, are the main activities; and westward lies the Andes Cordillera region, which is arid in the northern and central areas, and where the Aconcagua, the highest mountain of the American continent, is located, while the Patagonia portion is covered by coniferous forests and large lakes.

Argentina has an extense seacoast, containing one of the most significant world-wide ichthyic reserves.

■ POLITICAL ORGANIZATION AND DEMOGRAPHICAL STRUCTURE

Argentina is divided into 23 provinces and the Federal District, which are autonomous, i.e. they have separate political, economic and administrative powers. The capital is called Capital Federal, in compliance with the Argentine Constitution. The frame of government is republican representative and federal.

Total population amounts to 32,615,528 inhabitants (1991 Census), over 9% of which is concentrated in the capital city. 48.9% of the total are males, and 51.1%, females. Annual average growth rate is 15%o, while density approaches 12 inhabitants per sq km. Urban population amounts to 88%.

■ ECONOMIC ESTRUCTURE

In 1992, the primary sector was generating nearly 8% of the added value of the national offer of goods and services. The secondary sector contributed with 30%, while the remaining 63.4% of the global economic activity was accounted for by the offer of financial, transport, communications, commerce, tourism, and government services.

■ AGRICULTURE

The 1992/93 National Agriculture Survey recorded the following data for the main products included in this activity: maize (corn) (11 million tons); wheat (10 million tons); soya (11 million tons); and sunflower (3 million tons).

■ LIVESTOCK

Bovine cattle amounts to 52 million head; sheep stock comes up to 18.5 million, and caprine, 3.6 million head, while milk production represented 7 thousand million litres.

■ MINING

Among the great variety of the national mining production, the following items can be mentioned: Metalliferous minerals comprising zinc (39,253 tons), gold (1,510 kg),

silver (69,959 kg), lead (23,697 tons) and uranium (21 tons). Non-metalliferous metals include common salt (942,781 tons), kaolins (61,016 tons), bentonite (115,734 tons), quartz (125,257 tons), aluminium sulphate (71,871 tons), and borate (115,644 tons). Ornamental rocks include limestone (9,243,429 tons), block and crushed granite (4,376,180 tons); pebbles (6,432,358 tons), sand used in building (11,037,607 tons), quartzite (538,417 tons) and tufa (2,049,953 tons)

Oil production amounted to over 32 million m³ (1992) and natural gas, to 25 thousand million m³. Proven oil reserves are estimated in 320 million m³, while gas amounts to 540 thousand million m³.

■ INDUSTRY

1992 production of foodstuff, beverage and tobacco, on the one hand and, oil refining and chemicals production on the other, have a total share of 50% in the national IGP (in identical percentage). Production of machinery and materials for transportation represents 20%, while textile, cloth and leather activity amounts to 10%.

■ EXPORTS

Global exports in 1993 amounted to 13 thousand million US dollars. The main items are grains and by-products of oil-seed processing, with a share of 11% each. The offer to oil amounts to 10%, while other agricultural and livestock industrial products, represent over 8%. On January 1st 1995, MERCOSUR will be created, a customs union formed by Argentina, Paraguay, Brazil and Uruguay.

■ FINANCIAL SERVICES

There are 4,260 financial companies in the country, including national, provincial and foreign agencies.

■ TRANSPORT

Argentina has over 61,000 km of paved roads, comprising national and provincial networks.

In 1992, domestic traffic recorded over 3.5 million passengers, while international traffic amounted to 4 million.

■ POWER

In 1990, 36 million MWh were invoiced. 38% of the total power produced comes from hydroelectric plants; 35% is generated by thermal plants; over 15% corresponds to nuclear plants, and the rest, to turbo gas plants. There are binational undertakings such as Salto Grande (with 17% of the total), involving Argentina and Uruguay, and in 1994, Yacyretá (with Paraguay) was started.

■ HEALTH

In 1993, public sanitary facilities in Argentina amounted to 6,500.

■ EDUCATION

EDUCATIONAL LEVEL	ENROLLMENT		NET ENROLLMENT RATE %
	N°	SHARE IN THE COUNTRY TOTAL %	
Preprimary	982.483	100	...
Primary	5,044.398	100	95.7
Intermediate	2,263.263	100	53.7
Tertiary and University	1,088.231	100	14.4

Source: National Population and Housing Census. 1991.

■ TOURISM

Argentina's tourist offer encompasses the four seasons. In the northeastern region, the main attractions are the Misiones forests, montes and waterfalls. The Altiplano, on the northwest, with mountains exceeding 4,000 m in the Puna area. Patagonia, in the southern region offers glacial forests and lakes, while on the the Atlantic Coast there is important animal life.

Total catering capacity of the country comprises 2,700 hotes, twenty one are 5-stars, and one hundred thirty are 2-stars. Among many other attractions, Argentina offers national parks, and mainly the seaside resorts on the Atlantic Ocean.

City of Buenos Aires

The City of Buenos Aires is bordered by the partido of Vicente López, on the north; the partidos of La Matanza, Tres de Febrero, and General San Martín, on the west; the Río de la Plata, on the east; and the partidos of Avellaneda, Lanús, Lomas de Zamora, and La Matanza, on the south.

Buenos Aires has an area of 200 square kilometers. It is the national capital (Capital Federal), and a federal district. It is the seat of the Executive, Legislature, (Congreso Nacional), and the Judiciary, as well as the governmental institutions, defence and safety commands, and the diplomatic missions. The mayor is in charge of the municipal government, controlling any official agency created for this purpose.

Annual average temperature is 17°C (63°F), and total annual rainfall amounts to 994 mm.

■ POLITICAL ORGANIZATION AND DEMOGRAPHICAL STRUCTURE

Total population is 2,965,403 inhabitants, representing 9.1% of the country total, 45.3% of which are males, and 54.7, females. Annual growth rate is 1.2%, while density amounts to 14,827 inhabitants per square kilometer. Urban population is 100%.

■ ECONOMIC STRUCTURE

In 1990 the secondary sector was generating 25% of the added value of the total offer of goods and services, while 75% of the global economic activity is accounted for by the offer of financial, transport and communication, commerce, tourism, and government services.

■ INDUSTRY

The main branches of the industrial activity are: in the first place, chemicals, representing 23.4% of the industrial

gross product, followed by light-metal machinery, with 20.3%, textiles, with 18.7%, food processing, beverage, and tobacco, 17.4%, and paper, with 12.6% of the DGP.

■ EXPORTS

In 1992, the federal district exported 1.3% of the country total.

■ FINANCIAL SERVICES

There is a total of 831 financial companies, national and international, representing almost 20% of the total at national level.

■ TRANSPORT

The city has the principal bus terminus, as to the amount of bus companies and passengers: any possible destination is covered from this point.

The Buenos Aires City Airport, Jorge Newbery, services all the domestic airlines, as well as those that operate to and from the neighbouring countries. Domestic traffic, in 1992, amounted to 1,600,000 passengers.

As to port facilities, Buenos Aires is one of the world's largest ports.

■ MASS MEDIA

There are sixteen newspapers; four television channels, and four private cable enterprises; twenty two AM and FM broadcasting stations.

■ POWER

Five power plants generate 9,500,000 MWh. The steam power plants produce 96.5% of the total power, while the remaining 3.5% corresponds to turbo gas plants. Fifty per cent is exported to other jurisdictions.

Electric power invoiced to end user represents 13% of the country total.

■ HEALTH

In 1993, Buenos Aires had 33 public sanitary centres, while the average days/bed availability was 9,006.

■ EDUCATION

EDUCATIONAL LEVEL	ENROLLMENT		NET ENROLLMENT RATE %
	N°	SHARE IN THE COUNTRY TOTAL %	
<i>Preprimary</i>	<i>86,755</i>	<i>8.8</i>	<i>...</i>
<i>Primary</i>	<i>282,162</i>	<i>5.6</i>	<i>96.9</i>
<i>Intermediate</i>	<i>208,566</i>	<i>9.2</i>	<i>71.8</i>
<i>Tertiary and University</i>	<i>186,311</i>	<i>18.5</i>	<i>29.2</i>

Source: National Population and Housing Census. 1991.

■ TOURISM

Buenos Aires tourist offer comprises all possible cultural and recreational possibilities. The architecture of the city, typically European, is one of the attractions; circuits around the city, visiting the most traditional barrios and historical buildings, parks, fairs, and a flea market, as well as numerous cultural activities and events. This special dynamics has given Buenos Aires the name of "the city that never sleeps".

It is almost an obligatory point of entry to the country, since the Ezeiza International Airport is located nearby, and services the most important world airlines.

Catering capacity consists of 139 hotels; eight are 5-stars; thirty two, 4-stars; thirty three, 3-stars, and the rest, 2-stars, and 1.

Province of Buenos Aires

The province of Buenos Aires is located in the pampean region, and it is bounded by the provinces of Santa Fe and Entre Ríos on the north; the Mar Argentino and Río de la Plata, east; the province of Río Negro and the Mar Argentino, south; and the provinces of Río Negro, La Pampa and Córdoba, on the west.

It has an area of 307,571 square kilometers (8.2% of the national total) which, due to their altitude are totally comprised in the temperate zone.

The Pampean region can be geographically subdivided into four main areas: the depressed pampa (pampa deprimida), cut through the Salado river, is an extremely flat area; the undulating pampa (pampa ondulada), northeast of Salado river; the name is due to a series of slopes resulting from the design impressed upon this area by the great many rivers and streams of zigzagging lines. Oposite to the north-west angle of the province, there is the dune pampa (pampa medianosa), a plateau containing a great number of lagoons and marshlands fed by irregular rains and surrounded by dunes; lastly, the intermountain pampa (pampa interserrana), formed by mountains and a plateau in between. On the east, there are the hills belonging to the Tandilia range, and on the west are the highest reliefs of the Ventania range.

From the very origins of the Argentine Nation, the Buenos Aires province has had utmost relevance due its location, the fertility of its lands, its mild climate, and because it has become the most important area of circulation and human settlement. Now, the evident characteristics are: great concentrations in the metropolitan are and lesser relative population in the interior. 65% of the total population is concentrated in less than 2% of the Buenos Aires province territory.

Annual average temperature is 15°C (59°F), and the total annual precipitations are some 800 mm.

■ INSTITUTIONAL ORGANIZATION AND DEMOGRAPHICAL STRUCTURE

This province, the capital city of which is La Plata, is divided into 128 partidos with separate political and administrative powers.

Total population (1991) is of 12,594,974 inhabitants, which represent 38.6% of the country total, and concentrated in a 4.2% in the capital. 49% of the total are males and 51%, females. The annual average growth rate is 14% and the density is of 41 inhabitants per square kilometer. Urban population is of 95%.

■ ECONOMIC STRUCTURE

In 1992, the primary sector of the province, basically consisting of its agricultural activities, was generating 5% of the added value through the total offer of goods and services. The secondary sector contributed with 38%, and the remaining 57% of the total economic activities is accounted by the offer of financial, transport and communications, commerce, tourism, and government services.

■ AGRICULTURE

In terms of volumes, Buenos Aires is the leading agricultural producer of the country, the most important crops are as follows:

CROPS	PRODUCTION (tons)	% OF THE COUNTRY TOTAL	YEARS
Maize (corn)	4,390,000	40.1	92/93
Potato	4,100,000	51.0	92/93
Wheat	5,227,600	58.1	93/94
Soya	1,973,900	18.3	92/93
Sunflower	1,572,100	58.2	92/93

Production of tomatoes and peaches is also worth mentioning.

■ LIVESTOCK

Beef and dairy stocks, in 1993, amounted to over 19,000,000 head, representing 36.6% of the country total.

■ FORESTRY

Lumbering has been the most important activity, mostly during the last ten years, having 21% of the added value of the country total for this activity. The provincial forests represent 13% of the total forested area, and the main species are Salicaceae.

■ FISHING

Buenos Aires's share in the total national value added is 53.3%.

■ MINING

This province is an outstanding producer of ornamental rocks. The most important are: limestone (2,834,258 tons), crush granite (2,650,620 tons), quartzite (538,417 tons), and tuff (2,000,000 tons). Among the non-metalliferous minerals the most relevant are clays (1,749,048 tons).

■ INDUSTRY

The most important branches are: chemicals, which contribute with 28% to the provincial industrial gross product; light-metal machinery, with 25%; food, drinks and tobacco, 24%; non-metalliferous minerals, 8%; and textiles, 6% of the provincial IGP.

■ EXPORTS

In general, Buenos Aires exports 43% of the national total. Beef production, in 1993, represented 47% of the country total, mostly exported to the European Union, while 14% went to Latin America (ALADI and MERCOSUR). Fishing contributed 30%, one third was exported to the European Union, 25% to the United States, and over 20%, to MERCOSUR.

Among grains and oil-seeds exported by the province, the most important, in relation to the country total, are: wheat, over 65%; corn, over 43%; sunflower, over 59%, and soya, over 30%.

Agriculture and livestock industry contributed with sun-

flower oil, with over 70% exported chiefly to Latin America and the European Union and, later on, to Africa and the rest of Europe. On the other hand, exports of cow-hide represented 76% of the country total, having various destinations, primarily, the United States (30%), and Latin America countries (25%).

Among the selected industrial products, the most outstanding are oil by-products, of which, the province exports roughly 50% of the country total, mainly to MERCOSUR and the European Union; lesser amounts are sent to the United States and African countries. The same percentage corresponds to automotive parts and accessories, mainly to Latin America, 70% going to the MERCOSUR countries.

■ FINANCIAL SERVICES

There are 1270 financial agencies, including national, provincial and foreign, representing 30% of the national total.

■ TRANSPORT

Buenos Aires has 14,951 kilometers of paved roads, including both national and provincial networks. Air transport is carried out through the principal airports: Ezeiza (for international flights only), Mar del Plata and Bahía Blanca, from which the main airlines operate; there are also some 100 smaller airports. The geographical location provides several ports with intense traffic, such as Mar del Plata and Bahía Blanca, among others.

Domestic traffic, in 1992, recorded 275,000 passengers.

■ MASS MEDIA

There are 42 local newspapers in the province; 71 television channels (comprising relay stations and a cable television enterprise), and 47 broadcasting stations (AM and FM).

■ POWER

There are 69 power plants generating 7,500,000 MWh. Steam power plants produce 60,3% of the total power produced in the province, 24,8% corresponding to nuclear

plants, and the rest to turbo gas and diesel power plants. Electric power invoiced to end user represents 36% of the country total.

■ HEALTH

In 1993 the public sector had 1,571 sanitary facilities, while the average of days/bed availability was 23,629.

■ EDUCATION

EDUCATIONAL LEVEL	ENROLLMENT		NET ENROLLMENT RATE %
	N°	SHARE IN THE COUNTRY TOTAL %	
PREPRIMARY	431,770	44	...
PRIMARY	1,835,554	36	97
INTERMEDIATE	850,521	38	54
TERTIARY AND UNIVERSITY	334,846	33	13

Source: National Population and Housing Census. 1991.

■ TOURISM

Buenos Aires tourist offer relies basically on its ocean coast, where the most important seaside resorts are located, with urban centres some of which are highly developed and offer the necessary facilities. Total catering capacity is 1,059 hotels, 21 are 4-stars, 259 are 3-stars, and the rest, 2-stars, and 1.

Province of Catamarca

The province of Catamarca is located in the northwestern region of Argentina. It is bounded by the province of Salta on the north, the provinces of Salta, Tucumán, Santiago del Estero and Córdoba, on the east, the provinces of Córdoba and La Rioja, on the south; and the Republic of Chile, on the west.

Most of its territory of 102,602 square kilometers (2.7% of the national total), is covered by mountains (80%). They can be grouped into four systems clearly differentiated: a) the Pampean sierras on the east and centre; b) the Narvárez-Cerro Negro-Famatina system, on the west; c) the area of transition of the cordillera-Catamarca, at the western extreme; d) the Puna, an overelevated portion, on the northwest.

Located in an arid and semi-arid climatic zone, Catamarca shows an evident scarcity of hydraulic resources; this fact accounts for human activities and their location. Advantage has been taken of intermountain areas, such as pockets and valleys, for agricultural activities. To the east, several water courses, distributed through canals and irrigation ditches, around which, the population is clustered, and where the network of facilities and services, is the most efficient.

Average temperature on the east and the capital is 20°C (68°F), with extreme variations up to 45°C (113°F).

Total precipitation for the same region ranges from 400 to 500 mm.

■ POLITICAL ORGANIZATION AND DEMOGRAPHICAL STRUCTURE

This province, whose capital is Catamarca city, is divided into 16 departments, with separate political and administrative powers.

Total population is 264,234 inhabitants (1991), representing 0.8% of the country total, and 41.7 of which, live in the capital. 49.7% of the total population are males, and 50.3%, females. Annual growth rate is 23.5%, and the density is 2.6 inhabitants per square kilometer. Urban population represents 70%.

■ ECONOMIC STRUCTURE

In 1990, the primary sector of the province produced 14% of the added value of the total offer of goods and services, while the secondary sector contributed with 32%, and the remaining 54% of the total economic activity, is accounted for by the offer of financial, transport and communications services, commerce, tourism, and government.

■ AGRICULTURE

The most important activity, at national level, is the production of nuts, with a volume of 52% out of the national total. The area planted with walnut trees is around 4,500 hectares. Grapes, olive trees, horticultural produce, and, recently, cotton, are also important items.

■ MINING

Catamarca is distinguished by the relevance of gold production (550 kg). Among other mineral, the extraction of limestone is to be mentioned (781,671 ton). According to the provincial mining register, only 2% out of the 800 mines, quarries and pits, are working, 20% are in condition to be exploited, and 80% are worn out.

■ INDUSTRY

The most important branches are cloth manufacture, representing 40% of the industrial gross product; light-metal industry, with 20.4% of the IGP; and cement, representing 19%.

■ EXPORTS

The volume corresponding to 1993 is 0.04% of the country total. the main product is cotton, sold in foreign markets in, approximately 15% of the total country exports for this item; most was sold to Latin America. Identical volumes correspond to grapes and olives, the former being exported to the European Union and the latter, to MERCOSUR.

■ FINANCIAL SERVICES

There are 23 financial agencies, including national, provincial and foreign. This represents 0.5% of the country total.

■ TRANSPORT

Adding up national and provincial networks, Catamarca has 1,267 kilometers of paved roads.

Air transport is carried through Catamarca Airport, from which Aerolíneas Argentinas operates; there are also two smaller airports, and in 1992 domestic traffic amounted to 10,000 passengers.

■ MASS MEDIA

There are two newspapers; one television channel, three channels from neighbouring provinces, and two cable television enterprises; broadcasting includes national, provincial and private stations, both AM and FM.

■ POWER

There are 21 power plants generating 117,400 MWh. Turbo gas plants supply 73%; diesel plants, 23%; and hydroelectric plants produce the remaining 4%.

Electric power invoiced to end user represents 0.5% of the country total.

■ HEALTH

In 1993, there were 355 public sanitary facilities, while the average of days/bed availability amounted to 785.

■ EDUCATION

EDUCATIONAL LEVEL	ENROLLMENT		NET ENROLLMENT RATE %
	Nº	SHARE IN THE COUNTRY TOTAL %	
Pre-Primary	7,239	0.7	...
Primary	50,128	1	95.2
Intermediate	20,126	0.9	50.7
Tertiary and University	6,581	0.7	11.4

Source: National Population and Housing Census. 1991.

■ TOURISM

Catamarca's main tourist attraction lies in its mountain landscapes, valleys, ravines and slopes. The tourist is offered four circuits: the East, the Centre, Andalgalá, Belén, and Cordillera. Total catering capacity comprises 53 hotels; one is 4-stars, six are 3-stars, and the rest, 2-stars, and 1.

Province of Cordoba

The province of Córdoba is located in the central region of Argentina. It is bounded by the provinces of Catamarca and Santiago del Estero (north); the provinces of Santa Fe and Buenos Aires (east); the provinces of Buenos Aires and La Pampa (south), and the provinces of San Luis, La Rioja and Catamarca (west).

It has a total area of 165,321 square kilometers (4% of the national total), where two morphological areas can be clearly distinguished: the sierras sector on the west and the other basically flat, on the east, both originating the variety of geographic characteristics. The province is a temperate region, with temperatures ranging from 30°C (86°F) to 10°C (50°F), and the four seasons are clearly differentiated.

The east and south regions share the Pampean productive structure, trading in grains and beef both in domestic and foreign markets. On the other hand, since the 50s an important industrial belt around the capital has been developing, concentrating the manufacture of transport material, manufacture, and assembling, of automobile, parts and components, as well as tractors, engines and motors. There are also important industrial centres in San Francisco, Villa María and Río Cuarto dealing in metallurgy, and agricultural and livestock industry. The good policy developed in tapping and storage of waters from the provincial rivers (for irrigation and power), has played a vital part in the industrial development.

■ POLITICAL ORGANIZATION AND DEMOGRAPHICAL STRUCTURE

The province of Córdoba, the capital of which is Córdoba city, is divided into 26 political departments and 248 municipalities having political, economic, financial and institutional autonomy.

Total population is of 2,766,683 inhabitants (1991), representing 8.5% of the country total, and 42.6% of which live in the capital city. 48.8% are males and 51.2%, females. The average annual growth rate is 13%, while density is 17 inhabitants per sq km. Urban population amounts to 86% .

■ ECONOMIC STRUCTURE

In 1990, the primary sector, basically made up of agricultural and livestock exports, produced 24% of the added value of the total offer of goods and services. The secondary sector contributed with 26%, and the remaining 50% of the global economic activity is accounted for by the offer of financial, transport and communications, trade, tourism, and government services.

■ AGRICULTURE

Córdoba is one of the major agricultural provinces, having almost 8% of the total country lands devoted to agriculture. It is the first producer of corn, soya, and sunflower, and the third producer of wheat.

CROPS	PRODUCTION (tons)	% OF THE COUNTRY TOTAL	YEARS
Corn	2,358,000	21.6	92/93
Sorghum	1,085,500	37.3	92/93
Wheat	1,044,300	11.6	93/94
Soya	3,309,400	30.7	92/93
Sunflower	378,600	13.9	92/93
Peanuts	103,900	100	92/93

■ LIVESTOCK

Beef and dairy stocks, in 1992, amounting to almost 7,700,000 head, representing 14.7% of the country total.

■ MINING

There is a varied mining production in the province; among the ornamental rocks, limestone (1,681,077 ton), ground granite (1,371,273 ton) and round pebble (907,000 ton) are the important. Among metalliferous minerals, clays (189,398 ton) and fluorite (14,600 ton) are to be mentioned; and, among the non-metalliferous, manganese (2,377 ton).

■ INDUSTRY

The most important branches are: firstly, manufacture

and assembling of automobiles, representing 40% of the provincial industrial gross product, and the manufacture and refining of oil-seeds and fats, with 30% of the provincial industrial gross product.

■ EXPORTS

In 1993, the province exported 10% out of the country total. The main crops are grains and oil-seeds, mainly peanuts, with almost 100% in relation to the national total, exported basically to the European Union (over 70%), and to Latin America. Soya (over 52%), soya pellets (over 19%), and con (23%), were wholly exported to Latin America, especially the member countries of ALADI; sorghum represented over 44%, and of lesser importance, sunflower (13%), and wheat (roughly 6%).

Within the branch of agricultural industry, the most relevant item is peanut oil, with exports representing 42% of the country total. The marketing in foreign markets of soya oil stands for over 6% of the total exported by Argentina.

On the other hand, automobile parts and accessories have a 30% share in the country total, exported mainly to Latin America (90%).

■ FINANCIAL SERVICES

There are 457 financial services in the province, national, provincial and foreign, which comes up to 10% of the national total.

■ TRANSPORT

Córdoba has 5,812 kilometers of paved road, both national and provincial.

Air transport is carried out through the **Pajas Blancas** Airport, from which the most important airlines operate, with an average of 17 daily flights; there also 35 smaller airports. In 1992 domestic traffic amounted to 250,000 passengers.

■ MASS MEDIA

There are nine local newspapers; nineteen television channels, and one private cable enterprise; sixteen AM and FM broadcasting stations.

■ POWER

The province has 40 power plants generating almost 8,000,000 MWh. Nuclear plants supply 70% of the total power generated in the province, while 30% correspond to hydroelectric, steam and diesel, and turbo gas power plants (12%, 11% and 7%, respectively). Over 70% is exported.

Electric power invoiced to end user amounts to 6% out from the country total.

■ HEALTH

In 1993, there were 684 sanitary facilities, while the average days/bed availability amounted to 8,866.

■ EDUCATION

EDUCATIONAL LEVEL	ENROLLMENT		NET ENROLLMENT RATE %
	N°	SHARE IN THE COUNTRY TOTAL %	
Pre-Primary	77,811	8	...
Primary	406,440	8	97
Intermediate	197,684	9	57
Tertiary and University	118,345	12	20

Source: National Population and Housing Census. 1991.

■ TOURISM

The tourism area in Córdoba occupies 36% of the provincial total. It stretches from the capital city to the western sierras, with the sole exception of Laguna Mar Chiquita, which is located on the northeast. It is the one of the most popular resorts and, during the 90/91 season, it was visited by 1,350,000 tourists. Catering capacity is 301 hotels, 13 of which are 4-stars; 31, 3-stars, and the rest, 2-stars, and 1.

Province of Corrientes

The province of Corrientes is a part of the region known as Mesopotamia; it is bounded by the Republic of Paraguay, on the north; the province of Misiones, Brazil and Uruguay, on the east; the province of Entre Ríos, on the south; and the provinces of Santa Fe and Chaco.

Its area of 88,886 square kilometers (2.3% of the country total), shows the great impact the dynamic of water has on its territory. There is a marked asymmetry between the eastern and the western sectors, while the swamps and lagoons can be characterized by not forming an organized hydrographic system.

The most dynamic area is dominated by Iberá Lagoon System, and its main features are: a) the location of the capital city in a privileged position, in a non-flooded area where two water courses meet, the Paraguay and the Paraná rivers; b) small low-lying plains enable intensive agriculture of citrus-trees, vegetables, tobacco, maize (corn), etc.

Climate is a vital feature of the provincial landscape. Located in the subtropical region, the territory is marked by abundant precipitations which decrease from 1,600 mm (annual) in the northeast, to 1,100 mm in the southwest. Average temperature is 20°C (68°F).

■ POLITICAL ORGANIZATION AND DEMOGRAPHICAL STRUCTURE

This province, the capital of which is the city of Corrientes, comprises 25 departments with separate political and administrative powers.

Population is 795,594 inhabitants (1991), representing 2.4% of the country total, and 33,7% of which live in the capital. From the total population, 49.4% are males, and 50.6%, females. Annual growth rate is 17.7%. and density, 9 inhabitants per square kilometer. Urban population is 74%.

■ ECONOMIC STRUCTURE

In 1991, the primary sector was generating 16% of the added value of the global offer of goods and services. The secondary sector contributed with 31%, and the remaining 53%,

can be accounted for by the offer of financial, transport and communications, trade, tourism, and government services.

■ AGRICULTURE

Corrientes has an important agricultural production. In relation to figures at national level, the following crops are the most significant: tea, 12,000 ton (92/93); maté 86,472 ton (92/93); rice, 226,000 ton (92/93); tobacco, 3,665 ton (92/93); and cotton, 8.995 ton (92/93).

■ LIVESTOCK

Beef and dairy stocks in 1993, were over 4,000,000 head, representing 7.7% of the country total, while sheep stock was 1,400,000 head, amounting to 7.6% of the national total.

■ FORESTRY

Lumbering has been a highly intensive activity in the province during the last ten years, having a share of 33% in the country total. The main implanted trees are eucalyptus and coniferous, occupying an area of 135,000 hectares.

■ MINING

From the river-beds, sand for building is extracted (124,151 tons), as well as pebbles (185,419 tons) and basalt (81,010 tons).

■ INDUSTRY

Industry is based on food, beverage and tobacco production, totalling 73% (in 1991) of the provincial industrial gross product. Also important is the manufacture of textiles and cloth, 22%.

■ EXPORTS

In 1993 the province exports amounted to 0.34% of the country total. Most of this corresponds to rice marketing, with 31% of the total sold by the country. The sole destination was Latin America, basically the MERCOSUR countries, buying over 90%.

Maté (yerba mate), tobacco, wool, oranges and grapefruits were also exported.

■ FINANCIAL SERVICES

There are 67 financial agencies in the province, including national, provincial and foreign. This represents 1.5% of the total at national level.

■ TRANSPORT

Adding up national and provincial networks, Corrientes has 2,426 kilometers of paved roads.

Air transport is carried out through the airport of Corrientes city, from which the most important airlines operate; there are also seven smaller airports and seven aeroclubs. In 1992, domestic traffic amounted to 30,000 passengers.

As to river transportation, means of communication are available through Paraná, Paraguay and Uruguay rivers.

■ MASS MEDIA

Corrientes has four local newspapers, eighteen journals and magazines. There is an open television channel with three relay stations and thirty two closed circuits, as well as seven relay stations of the national channel. There are also eight AM broadcasting stations, and sixty five FM stations.

■ POWER

26 power plants generate 117,000 MWh. Turbo gas plants produce 62.4% of the total, while 37.6% comes from thermoelectricity. Electric power invoiced to end user represents 1.2% of the country total.

■ HEALTH

In 1993, the public sector had 202 sanitary facilities, while the average of days/bed availability was 2,038.

■ EDUCATION

EDUCATIONAL LEVEL	ENROLLMENT		NET ENROLLMENT RATE %
	N°	SHARE IN THE COUNTRY TOTAL %	
Preprimary	20.188	2.1	...
Primary	157,075	3.1	94.2
Intermediate	49,604	2.2	41.1
Tertiary and University	25.541	2.5	14.4

Source: National Population and Housing Census. 1991.

■ TOURISM

The tourist attractiveness of Corrientes is based on the varied richness of its forests, the swamps, and woods (montes), as well as on the colonial and traditional architecture of its cities, especially the capital, apart from the historical centres throughout the province.

Total catering capacity consists in 39 hotels, and 70 inns (lodging 5,321 people); the categories range from 4-stars (3 hotels), 3-stars (12 hotels), to 2 and 1 stars.

Province of Chaco

The province of Chaco, located in the Chaco region of Argentina, is bounded by the province of Formosa (north); the Republic of Paraguay and the province of Corrientes (east); the provinces of Santa Fe and Santiago del Estero (south); and by the provinces of Santiago del Estero and Salta (west).

It occupies an area of 99,553 square kilometers (2% of the national total); it is a flat terrain of apparent evenness, but what marks the differences is the climatic diversity, which impacts on water availability feeding the hydraulic network. This fact is reflected in the diversification of soils and vegetation, presenting a close forest in the west, an open landscape of savannas in the central area, and a horizon of swamps and marshlands, surrounded by galleries of wild forests, in the east.

Climate, topography, and drainage contribute towards defining great environmental units, which can be grouped in meridian oriented zones: on the west, semiarid Chaco; on the central zone of subhumid climate, the central plain; to the east, the humid riverside Chaco; and lastly, the Paraguay-Paraná valley.

Climate is hot and average temperature is 21°C (70°F), with extreme variations up to 45°C (113°F).

■ POLITICAL ORGANIZATION AND DEMOGRAPHICAL STRUCTURE

This province, the capital of which is Resistencia, comprises 24 departments, with separate political and administrative powers.

Total population is 839,677 inhabitants (1991), representing 2.6% of the country total; 35.5% are located in the capital. Out of the total population, 50.4% are males and 49.6%, females. The annual average growth rate is 1.7%, and density amounts to 8.4 inhabitants per square kilometer. Urban population comprises 65% of the total.

■ ECONOMIC STRUCTURE

In 1989, the primary sector generated 22% of the added value of the global offer of goods and services. The secondary sector contributed with 19%, and the remaining 59% of the global economic activity is accounted for by the offer of financial, transport and communications commerce, and government services.

■ AGRICULTURE

Agricultural production is important. The most significant crops are: cotton, 316,800 ton (92//93), and sunflower, 95,800 ton (92/93), representing 73% and 3.2%, respectively, of the total country production.

There are also outstanding volumes of pumpkin, watermelon, and melon.

■ LIVESTOCK

In 1993, beef and dairy stock amounted to 2,370,000 head, representing 4.5% of the country total.

■ FORESTRY

Lumbering is an important activity, which now contributes with 4/3% to the added value of the whole country. The main arboreal species are red and white quebracho.

■ MINING

The production of sand for building exceeds 180,000 tons

■ INDUSTRY

The most important branches are: food, beverage and tobacco, with 29.9% of the provincial industrial gross product; then follows cotton, contributing with 25.6%. Finally, chemicals manufacture, and other with 16.1%.

■ EXPORTS

Exports from Chaco represented in 1993, 0.6% of the national total, were chiefly based on tannin marketing, with volumes that amount to 50% of the global country sales to foreign markets. Over one third was sent to the Economic Community, identical volume was exported to Latin America, and 10%, to the United States. Cotton is also an outstanding product, mainly sold to Latin America.

■ FINANCIAL SERVICES

There are 63 financial agencies, comprising national, provincial and foreign entities, representing 1.5% of the national total.

■ TRANSPORT

Chaco has 1,366 kilometers of paved roads, including the national and provincial networks.

Air transportation is carried out through the airport located in the capital city, from which the principal airlines operate; there are also seven smaller airports, and in 1992 domestic traffic amounted to 40,000 passengers.

As to river transportation, there are two navigable waterways, the Paraná and the Paraguay rivers.

■ MASS MEDIA

There are two local newspapers (*Norte* and *El Diario*); six television channels, and five AM and FM broadcasting stations.

■ POWER

98% of power comes from the Riel NEA (Northeastern Region Rail). There are other power plants on the west of the province, supplying around 100 KW.

Electric power invoiced to end user represents 1.2% of the country total.

■ HEALTH

In 1993, there were 351 sanitary facilities, while the average of days/bed availability was 1,858.

■ EDUCATION

EDUCATIONAL LEVEL	ENROLLMENT		NET ENROLLMENT RATE %
	N°	SHARE IN THE COUNTRY TOTAL %	
Preprimary	17,726	1.8	...
Primary	157,302	3.1	88.5
Intermediate	48,663	2.2	38.4
Tertiary	19,465	1.9	10.7

Source: National Population and Housing Census. 1991.

□ TOURISM

Catering capacity in the province consists of 27 hotels, five are 5-stars, and the rest are 2-stars and 1.

Province of Chubut

The province of Chubut, part of the region known as Patagonia, is bounded by the province of Río Negro (north), the Atlantic waters of Mar Argentino (east), the province of Santa Cruz (south), and the Republic of Chile (west).

This province occupies the third largest area in the country, having 224,686 square kilometers (6% of the national total). Great extensions of its territory are uninhabited. Population and economic activities are mostly concentrated on the coastal zone, where two apexes of its development triangle are located: Comodoro Rivadavia, the main urban centre, and the complex of Trelew, Puerto Madryn, and Rawson cities. The third apex is the cordillera area (Esquel and Trevelín cities). This spatial configuration, originated by the the distribution of natural resources, in the course of time, has been entrenched by great infrastructure works, such as dams and ports, and mainly through the means of communications.

There are clearly differentiated climatic zones. The Patagonia Andean foothills is characterized by humid masses coming from the Pacific Ocean, which provide abundance of water availability and the fertility of some valleys. While on the east, the mountains lack altitude to produce precipitations; and aridity is much increased in the flatlands area. Total annual precipitations in the area of Esquel is about 500 mm, and average temperature is 8°C (39°F). Annual rainfall in the coastal area, is scarcely 180 mm, while average temperature is 12.8° (55°F).

■ POLITICAL ORGANIZATION AND DEMOGRAPHICAL STRUCTURE

This province, the capital city of which is Rawson, comprises 15 departments. Population is 357,189 inhabitants (1991), representing 1.1% of the country total, and 28,1% correspond to the department where the capital is located. 50.7% are males, and 49.3 females. The annual growth rate is 29.2‰, while density is 1.6 inhabitants per square kilometer. Urban population is 88%.

■ ECONOMIC STRUCTURE

In 1991, the primary sector generated 35% of the added value through the total offer of goods and services. The secondary sector contributed with 27%, while the remaining 38% is accounted for by the offer of financial, transport and communications, commerce, tourism and government services.

■ LIVESTOCK

The predominant livestock in Chubut is sheep, amounting in 1993 to 4,839,000 head, i.e. 27% of the country total. This means, for the same year, a total of 20,800,000 kilograms of wool.

■ FISHING

Chubut's share in the global national fishing activity is of 19%. In 1993 the total fish and seafood production amounted to almost 170,000,000 kilograms.

■ MINING

Oil is an important source of income, producing over 5.5 million m³, which represent 17% of the country total; 15% (45.8 million m³) of the country proven reserves. The province also produces natural gas, 541 million m³ (2.2% of the country), with proven reserves of 3,499 million m³ (0.7% of the country total).

In 1992 produces: clays, 66,990 tons; kaolin, 25,899 tons; pebbles, 50,120 tons; limestone, 264,696 tons; metals (gold, silver, copper and lead), 4,183 tons.

■ INDUSTRY

In the first place comes aluminum, representing 30% of the provincial industrial gross product; then follows cloth manufacture, with 40%, and lastly, food, beverage and tobacco, amounting to 17.9%.

■ EXPORTS

In 1993, 3% of the national total was exported by Chubut. The most important products included in this percentage are: fish, with over 23%, from which 50% was sold to the European Union, 12% to Japan, and nearly 20% to the rest of Asian countries. On the other hand, aluminum, with over 80% of the global country sales, was exported to Japan (65%), to Latin America (20%), and the rest, to the European Union. Next in importance, are oil and wool.

■ FINANCIAL SERVICES

There are 47 financial agencies in the province, including national, provincial and foreign entities, representing over 1% of the total at national level.

■ TRANSPORT

Chubut has 1,902 kilometers of paved roads, comprising both national and provincial networks.

Air transport is chiefly carried out through the airports of Trelew, Comodoro Rivadavia and Esquel cities, from where the most important airlines operate. There are also ten smaller airports, and in 1992, domestic traffic amounted to 180,000 passengers. International flights to Chile are also available.

Due to its sea border, this province is enabled to carry out a dynamic commercial traffic through the ports of Comodoro Rivadavia and Puerto Madryn.

■ MASS MEDIA

There are six local newspapers, one open television channel, eleven closed-circuit enterprises in 17 localities; AM broadcasting stations in 6 cities and FM stations, in seventeen towns.

■ POWER

34 power plants located in the province generate 3,500,000 MWh. Electric power plants produce 81% of the total power, while turbo gas plants supply 18.5%, and the remaining 0.5% comes from diesel.

Electric power invoiced to end user represent 8.6% of the country total.

■ HEALTH

In 1993, there were 111 public sanitary facilities, while the average of days/bed availability was 920.

■ EDUCATION

EDUCATIONAL LEVEL	ENROLLMENT		NET ENROLLMENT RATE %
	N°	SHARE IN THE COUNTRY TOTAL %	
Preprimary	11,220	1.1	...
Primary	549,610	1.3	96.5
Intermediate	28,205	1.3	56.1
Tertiary and University	5,887	0.6	7.1

Source: National Population and Housing Census. 1991.

■ TOURISM

In Chubut there are basically three different tourism areas: the wildlife area, concentrated in the coastal zone comprising the Valdés Peninsula, Puerto Madryn and Punta Tombo; the northwestern area, that is to say the Andes foothills where La Hoya ski centre and the national parks are located, and the geological area, near Comodoro Rivadavia, where the Sarmiento petrified forest is located. Catering capacity is of 142 hotels (6,742 beds), two of which are 4-stars, fifteen, 3-stars, and the rest of two and one stars.

Province of **Entre Ríos**

The province of *Entre Ríos* (meaning between two rivers), is situated in the Mesopotamia region. It is bounded by the province of *Corrientes* on the north; the Republic of *Uruguay*, on the east; the province of *Buenos Aires* on the south; and the provinces of *Buenos Aires* and *Santa Fe*, on the west. It has an area of 78,781 square kilometers.

The most dynamic area of the province runs along the *Uruguay* river, and it is reinforced with works of communication by road, such as the bridges *Zárate-Brazo Largo*, *Puerto Unzué-Fray Bentos*, *Colón-Paysandú*, and *Concordia-Salto*; the last three, communicate with *Uruguay*. The more densely populated area is the one surrounding the capital, *Paraná* city, connected to the capital of the province of *Santa Fe* by the underwater tunnel **Uranga-Silvestre Begnis**.

Climate in *Entre Ríos* is included in the transition area from subtropical to temperate climates, with abundant rainfall all year round. Total annual precipitation is 1,100 mm.

■ POLITICAL ORGANIZATION AND DEMOGRAPHICAL STRUCTURE

This province, the capital city of which is *Paraná*, is divided into 16 departments, with separate political and administrative powers.

Population is 1,020,257 inhabitants, representing 3.1% of the country total, and 27.1% of which are in the capital. 49 % are males, and 51%, females. Annual average growth rate is 11%, while density is 13 inhabitants per square kilometer. Urban population is 78% .

■ ECONOMIC STRUCTURE

In 1990, primary sector, basically conformed by agricultural and livestock activities, was generating 24% of the added value of the total offer of goods and services. The secondary sector contributed with 27%, based on agricultural industry. Lastly, 50% of the global economic activity is accounted for by the offer of financial, transport and communication, trade, tourism, and government services.

■ AGRICULTURE

Agricultural production in Entre Ríos results in significant volumes, especially rice (319,000 tons), wheat (249,000 tons), soya (105,900 tons), sunflower (77,500 tons), and flax (72,100 tons), representing 56%, 3%, 1%, 3%, and 51%, respectively, of the country totals for each one of these products in 1992/93.

Citrus fruits, such as oranges, mandarins, and grapefruits production is also significant in relation to the country totals.

■ LIVESTOCK

Beef and dairy stock in 1993, was 4,005,514 head (1993, representing 7.4% of the country total.

■ FORESTRY

Lumbering has been an important activity in the province during the last ten years, with a share in the national total amounting up to 10%. Total planted area is 89,700 hectares, and the following trees are the most important: eucalyptus (62,000 hectares-67%); salicaceous (19,000 hectares -23%), and pine trees (8,700 hectares - 10%).

■ MINING

The most significant items are ornamental rocks and non-metalliferous metals. There is production of sand (building, siliceous, filters, casting, and others); pebbles and gravel: siliceous and limy (construction filters, steel casting); tuffs, clays, gypsum, small shells, basalt, and semi precious stones.

■ INDUSTRY

Poultry, cold-storage plants, and oil-seeds processing are significant activities, representing approximately 65% of the provincial industrial gross product. Next in importance are the manufacture of metallic products, paper and by-products, representing 7.4% and 8.9%, respectively, of the provincial IGP.

■ EXPORTS

In 1993, global exports amounted to 1.7% of the national total. Out of this, the main product was rice, with 55% of the country total, exported to Latin America, chiefly, the MERCOSUR countries. Entre Ríos also exported 11% of the sorghum sold in foreign markets, totally to Japan. Manufactured beef represents 9%, exported to the United States (65%), and to the European Union (30%).

■ FINANCIAL SERVICES

There are 153 financial agencies in the province, including national, foreign and provincial entities, representing 3.6% of the total at national level.

■ TRANSPORT

The province has 2,491 kilometers of paved road, including both national and provincial networks.

Air transport is carried out through the airports of Paraná, Concordia and Gualeguaychú, as well as other thirteen smaller airports. Domestic traffic, in 1992, amounted to over 2,000 passengers.

Entre Ríos communicates with the Atlantic Ocean, through Paraná and Uruguay rivers, and the Río de la Plata.

■ MASS MEDIA

There are 45 local newspapers, journals and magazines; 3 air television channels, and 27 cable TV; 10 AM broadcasting stations, and 53 FM stations.

■ POWER

There are nine power plants generating 7,300,000 MWh. The Salto Grande hydroelectric power plant, administrated by the binational entity (Argentina-Uruguay), Ente Binacional Argentino-Uruguayo Salto Grande, produces 99.6% of the generated power, with an installed capacity of 1,418,000 KW, and a total supply, in 1992, of 10,080,339 MWh, from which, Argentina's share consisted in almost 60%; participating with 40% in the domestic market.

Electric power invoiced to end user amounts to 1.8% of the country total.

■ HEALTH

In 1993, there were 276 public sanitary facilities, while the average days/bed availability was 4,591.

■ EDUCATION

EDUCATIONAL LEVEL	ENROLLMENT		NET ENROLLMENT RATE %
	N°	SHARE IN THE COUNTRY TOTAL %	
<i>Preprimary</i>	28.611	2.9	...
<i>Primary</i>	168,504	3.3	96.0
<i>Intermediate</i>	70,759	3.1	52.2
<i>Tertiary and University</i>	21,994	2.2	10.3

Source: National Population and Housing Census. 1991.

■ TOURISM

Tourism attractiveness lies basically in the coastal area of the Paraná and Uruguay rivers, where fishing and water sports are practiced. There are also historical buildings and centres.

Catering capacity is 42 hotels of which, two are 5-stars, two, 4-stars, eight, 3-stars, and the rest are 2-stars and 1.

Province of Formosa

The province of Formosa, located in the Chaco region, is bounded by the the Republic of Paraguay on the north and east; the province of Chaco, on the south; and the province of Salta, on the west.

This province has a total area of 72,066 square kilometers (1.9% of the national total), and its territory is a wide plain, forming part of the vast Chaco region. Its fluvial characteristics are consequence of the climatic variety affecting the province. Two geographical environments can be differentiated: centre-west, showing a poorly drained and highly desintegrated network, while the eastern portion has a thick hydrographic network, forming numerous swamps and marshlands. This portion endures periodic, and even simultaneous, floods of several rivers.

Climate is hot, and average temperature is of 22°C (71.6°F), with extreme variations up to 45°C (113°F). Formosa is subject to scarcity and excess of humidity. Total annual precipitation in the eastern area is 600 mm.

■ POLITICAL ORGANIZATION AND DEMOGRAPHICAL STRUCTURE

This province, the capital of which is Formosa city, is divided into 9 departments with separate political and administrative powers.

Total population is 398,413 inhabitants (1991), representing 1.2% of the country total, and 40% of which are concentrated in the capital. Of the total population, 50.6% are males, and 49.4, females. Annual growth rate is 30%., while density amounts to 5.5 inhabitants per square kilometer. Urban population is 68%.

■ ECONOMIC STRUCTURE

In 1989, the primary sector was generating 20% of the added value of the total offer of goods and services. The secondary sector contributed with 16%, while the remaining 64% of the global economic activity, is accounted for by the offer of financial, transport and communication, commerce, and government services.

■ AGRICULTURE

Chief agricultural production volumes correspond to rice, 36,000 tons (92/93), and cotton, 9,000 tons (92/93), representing 6% and 2%, respectively, of the national total production.

Soya, manioc, and bananas are also worth mentioning.

■ LIVESTOCK

Beef and dairy stock in 1993, came up to 1,367,000 head, representing 2.6% of the country total.

■ FORESTRY

The main native arboreal species consist in red and white quebracho; palo blanco, and lapacho.

■ MINING

Oil production amounts to 4,7 million m³, while the total volume of sand for building, is 1,203,010 tons.

■ INDUSTRY

Cotton ginning plants represent 29.7% of the provincial industrial gross product, while 21.3% correspond to tember and by-products industry.

■ EXPORTS

Exports represent 0.1% of the national total. The most significant item is oil, with over 50% of the total provincial exports to foreign markets, followed by cotton; both products are sold to MERCOSUR countries.

■ FINANCIAL SERVICES

There are 18 financial agencies in the province, including national, foreign and provincial entities, representing 0.4% of the total at national level.

■ TRANSPORT

Formosa has 651 kilometers of paved road, comprising national and provincial networks.

Air transport is carried out through the international airport situated in the capital city, from which the principal airlines operate; There are also three smaller airports, and in 1992 domestic traffic amounted to 14,000 passengers.

There are two navigable waterways in the province, the Paraná and Paraguay rivers, while the most important port is the capital city, Formosa.

■ MASS MEDIA

There are three local newspapers, and three television channels.

■ POWER

Thirteen power plants generate 30,000 MWh. 90% of the total power is produced by diesel plants, and the rest, by turbo gas.

Electric power invoices to end user represent 0.4% of the country total.

■ HEALTH

In 1993, there were 170 public sanitary facilities, while the average days/bed availability was 1,024.

■ EDUCATION

EDUCATIONAL LEVEL	ENROLLMENT		NET ENROLLMENT RATE %
	N°	SHARE IN THE COUNTRY TOTAL %	
Preprimary	10,307	1.1	...
Primary	82,327	1.6	94.1
Intermediate	29,214	1.3	46.2
Tertiary and University	7,495	0.7	8.8

Source: National Population and Housing Census. 1991.

■ HOTELS

There are ten hotels in the province, one is 3-stars; three are 2-stars, and six, 1-star.

Province of Jujuy

The province of Jujuy, northeastern Argentina, is bounded by the Republic of Paraguay, on the north; the province of Salta on the east and south; and the republics of Chile and Bolivia, on the west.

It has an area of 53,219 square kilometers (1.4% of the national total), stretching in a highly irregular form; the relief is dominated by *la Puna*, which is a high plateau of medium height, although, always over 3,500m (11,500 feet), conforming an ambient of a peneplain. Outstanding in this landscape are highlands and volcanic massifs. The orographic system is responsible for the climatic variety in the province, including sharp-contrasted areas such as wide cold and dry lands of the puna sector, and tropical areas with heavy rainfalls. The provincial territory is organized into four main and excluding areas: the Jujuy valley; the valley of San Francisco river; the Quebrada de Humahuaca (a canyon crossed by the Río Grande) and the puna.

■ POLITICAL ORGANIZATION AND DEMOGRAPHICAL STRUCTURE

This province, having San Salvador de Jujuy as its capital city, comprises 16 departments, with separate political and administrative powers.

Population is of 512,329 inhabitants, representing 1.6% of the country total, and 36.1% of which correspond to the capital city. 49.3% are males, and 50.7%, females. Annual growth rate is 21.6%, while density amounts to 10 inhabitants per square kilometer. Urban population amounts to 82% of the total

■ ECONOMIC STRUCTURE

In 1990 the primary sector of the province was generating 27% of the added value of the total offer of goods and services. The secondary sector contributed with 35%, and the remaining 38% of the global economic activity is accounted for by the offer of financial, transport and communication, trade, tourism, and government services.

■ AGRICULTURE

At national level, the most significant crops are sugarcane, with a production volume of 3,696,151 tons (1992), and tobacco, with over 33,000 tons (92/93),

Production of tomatoes, mandarins, oranges, and grapefruits, is also important.

■ MINING

Mining comprises the extraction of metalliferous metals, such as silver (60,721 kg), lead (21,928 tons), and zinc (35,359 tons). Jujuy is the leading producer of the first two metals.

■ INDUSTRY

Sugarcane and alcohol contribute with almost 56% to the provincial industrial gross product, followed by paper and manufactured by-products with 20.4%, and siderurgy with 12.5%.

■ EXPORTS

Global exports in 1993 amounted to 0.6% of the country total. The most significant products, at national level, are: tobacco (31%), exported mainly to the European Union, with 66% of the total; sugar (over 25%), sold 60% to Latin America countries and rest, to the United States; dry beans, representing nearly 6% of the country total for this product, were exported to the European Union, (75%), and to Latin America, (23%).

■ FINANCIAL SERVICES

There are 34 financial agencies in the province, national, foreign, and provincial, representing 1% of the total at national level.

■ TRANSPORT

Jujuy has 1,007 kilometers of paved road, including national and provincial networks.

Air transportation is carried out through the international

airport of the capital and, from which, the most important airlines operate; there is another smaller airport. Domestic traffic in 1992 amounted to 28,000 passengers.

■ MASS MEDIA

There is one local newspaper; four television channels, and three AM and FM broadcasting stations.

■ POWER

There are 16 power plants, generating nearly 200,000 MWh. Turbo gas plants produce 87.6% of the total, while the rest is produced by diesel and hydroelectric power plants.

Electric power invoiced to end user represents 0.6% of the country total.

■ HEALTH

In 1993, there were 200 public sanitary facilities, while the average o days/bed availability was 2,039.

■ EDUCATION

EDUCATIONAL LEVEL	ENROLLMENT		NET ENROLLMENT RATE %
	Nº	SHARE IN THE COUNTRY TOTAL %	
Preprimary	13,942	1.4	...
Primary	107,097	2.1	96.0
Intermediate	50,312	2.2	58.2
Tertial and University	12,611	1.3	11.8

Source: National Population and Housing Census. 1991.

■ TOURISM

A landscape of mountains, valleys and ravines (such as the Quebrada de Humahuaca), and historical monuments, both in the capital and the interior, are the main attraction of Jujuy.

Catering capacity consists of 23 hotels; one is 4-stars, five, 3-stars, and the rest 1 and 2-stars.

Province of La Pampa

The province of La Pampa is situated in the centre of Argentina, forming part of the Patagonia region (which shows mainly in the southwestern portion of its territory); another part of the province, although smaller, is the most fertile and densely populated, and bears the individual pampean characteristics. Total area is 143,440 square kilometers, representing 3.8% of the national total.

Although there are no clear drainage systems, the eastern part of La Pampa, the most productive and populated, receives from 550 to 750 mm of annual rainfalls, which enables agricultural activities without irrigation, and makes it suitable for fattening. Average annual temperature is 16°C (60.8°F).

■ POLITICAL ORGANIZATION AND DEMOGRAPHICAL STRUCTURE

This province, having Santa Rosa as its capital city, comprises 22 departments, with separate political and administrative powers. Its total population is of 259,996 inhabitants (1991), representing 0.8 of the country total; 30% of the population is concentrated in the capital. 50.4% are males, and 49.6, females. Annual growth rate is 21%, while density is 1.8 inhabitants per square kilometer. Urban population is 74%.

■ ECONOMIC ESTRUCTURE

In 1990, the primary sector, consisting basically in agricultural and livestock activities, was generating 55% of the added value of the total offer of goods and services. The secondary sector contributed with 15%, and the remaining 30% of the global economic activity, is accounted for by the offer of financial, transportation and communications, commerce, tourism, and government services.

■ AGRICULTURE

Agricultural production volumes in La Pampa are considerable, and the most important crops are the following:

<i>Crops</i>	<i>Production Total</i>	<i>% of country</i>	<i>Years</i>
<i>Maize (corn)</i>	<i>508,700</i>	<i>5</i>	<i>92/93</i>
<i>Sorghum</i>	<i>485,300</i>	<i>15</i>	<i>92/93</i>
<i>Sunflower</i>	<i>386,300</i>	<i>13</i>	<i>92/93</i>
<i>Wheat</i>	<i>502,100</i>	<i>5</i>	<i>92/93</i>

■ LIVESTOCK

Beef and dairy stock (3,420,000 head, in 1992), represented 6.6% of the country total.

■ MINING

Oil production in 1992, amounted to 0.4 million of m³ (1.3% of the country total), and proven reserves were of 2 million of m³ (0.6% of the country total). La Pampa also produces 162 million of m³ of gas (0.65% of the country total), with 657 million of m³ (0.12% of the country total). Production of salt is considerable (435,091 tons). There are also important gypsum and bentonite deposits.

■ INDUSTRY

The most significant activity is the livestock industry, representing 31.7% of the provincial industrial gross product. 30% is represented by footwear industry, and the rest, by automobile parts, gypsum boards, and light-metal industry.

■ EXPORTS

Exports represent over 1% of the country total for 1993. The following are the most substantial volumes exported: sorghum, with almost 19% of the total, wheat, with over 8%, sunflower, 13%, and maize (corn), 10% of the country total. Crude oil exports are expected to amount to 23 million US dollars, as well as important volumes of honey. Among manufactured products are footwear, cool hare, and beef.

■ FINANCIAL SERVICES

There are 67 financial agencies in the province, comprising national, foreign and provincial, representing 1.6% of the total at national level.

■ TRANSPORT

La Pampa has 2,952 kilometers of paved road, both national and provincial networks are included.

Air transport is carried out through the airport situated in Santa Rosa, from which the most important airlines operate; there are also 13 smaller airports. Domestic traffic in 1992 was of 8,000 passengers.

■ MASS MEDIA

There are three local newspapers; one air television channel, and five cable channels; three AM broadcasting stations, and sixty four FM stations.

■ POWER

This province a buyer of power through the S.I.N. (National Integrated System). Hydroelectrical consumption represents 97% of the provincial total, while the remaining 3%, is produced by diesel plants.

Electric power invoiced to end user represents 0.6% of the country total (1990).

■ HEALTH

In 1993, there were 102 public sanitary facilities, while the average days/bed availability was 836.

■ EDUCATION

EDUCATIONAL LEVEL	ENROLLMENT		NET ENROLLMENT RATE %
	N	SHARE IN THE COUNTRY TOTAL %	
Preprimary	6 245	0.6	...
Primary	39 781	0.8	96.3
Intermediate	17 026	0.8	54.1
Tertial and university	4 374	0.4	8.0

Source: National Population and Housing Census, 1991.

□ TOURISM

There is a total of 31 hotels in the province; one is 4-stars, four are 3-stars, and the rest 2 and 1 stars.

Province of La Rioja

The province of La Rioja, northwestern Argentina, is bounded by the province of Catamarca, on the west; the provinces of Catamarca and Córdoba, on the east; the province of San Luis, on the south; and the province of San Juan and the Republic of Chile, on the west.

It has an area of 89,680 square kilometers (2.4% of the national total), with sharp contrasts in the La Rioja relief. From the western plains to the Andes foothills, stretches one of the most arid ambients of Argentina. On the west extreme is the Frontal cordillera, with peaks exceeding 4,800 m (13,000 feet). Eastwards, the great altitude of the Famatina Sierra allows humidity condensation in the form of either rain or snow, and the fusion of which feeds a series of rivers that irrigate the greatest oasis in the province: Chilecito. Annual precipitations amount to 300 mm in the eastern area. The intersierras valleys are small orchards which make possible human settlement and economic activity based on agriculture. Due to the arid climatic conditions, the development of irrigation systems has been vital to land cultivation. Annual average temperature is, approximately, 19°C (66°F), with extreme summer peaks of 45°C (113°F).

■ POLITICAL ORGANIZATION AND DEMOGRAPHICAL STRUCTURE

This province, the capital city of which has the same name, is divided into 18 departments, with separate political and administrative powers.

Population is 220,729 inhabitants (1991), representing 0.7% of the country total, and 48% of which correspond to the department containing the capital. 50% are males, and 50%, females. Annual growth rate is 28.4%, while density is 2.5 inhabitants per square kilometer. Urban population amounts to 76% of the total.

■ ECONOMIC STRUCTURE

In 1990, the primary sector was generating 9% of the added value of the global offer of goods and services. The secondary sector contributed with 23%, while the remaining 68% of the global economic activity, is accounted for by the offer of financial, transportation and communication, trade, tourism, and government services.

■ AGRICULTURE

Among the crops grown in the province, the most important are olive trees and nuts production, with volumes of 19,600 tons (87/88), and nearly 2,000 tons (88/89), representing 17.6% and 37%, respectively, of the country total. Grapevine production is also significant.

□ LIVESTOCK

According to 1993 data, cattle stock amounts to 260,000 head (0.5%), while caprine stock is of 140,000 head (nearly 4%).

□ MINING

Among the variety of mining production, outstanding products are barite (689,584 tons), granite in blocks (667,975 tons), and fireclay (439,198 tons).

■ INDUSTRY

Cloths manufacture accounts for over 30% of the provincial industrial grossproduct, measuring instruments contribute with 27%, while wine making represents a 16.6%.

■ EXPORTS

La Rioja participates with 0.4% of the global country sales in foreign markets. The main offer is leather, representing, in 1993, 80% of the provincial total, and over 6% of the country total for this item. Next in importance are olives, with a share of 16% of the provincial exports and 5%, of the country total. Main destination is MERCOSUR.

■ FINANCIAL SERVICES

There are 16 financial agencies, including provincial, national, and foreign entities, representing 0.4% of the total at national level.

■ TRANSPORT

La Rioja has a total of 1,591 kilometers of paved roads, comprising national and provincial networks.

Air transportation is carried out through the airport located in the capital, from which, the most important airlines operate; there also two smaller airports. In 1992, domestic traffic amounted to 15,000 passengers.

■ MASS MEDIA

There is one local newspaper, and two television channels.

■ POWER

Eight power plants generate 100,000 MWh. Turbo gas plants supply 83% of the total power, while 17% come from diesel power plants.

Electric power invoiced to end user represent 0.5% of the country total.

■ HEALTH

In 1993, there were 204 public sanitary facilities in the province, while the average of days/bed availability was 589.

■ EDUCATION

EDUCATIONAL LEVEL	ENROLLMENT		NET ENROLLMENT RATE %
	N°	SHARE IN THE COUNTRY TOTAL %	
Preprimary	7,101	0.7	...
Primary	41,418	0.8	95.8
Intermediate	17,551	0.8	53.4
Tertiary	4,880	0.5	9.7

Source: National Population and Housing Census. 1991.

■ TOURISM

The greatest touristic attractiveness lies in the landscapes of mountains, valleys, quebradas (canyons), and slopes. Chilecito is one of the favourite touristic resorts.

Catering capacity is of 12 hotels, four are 4-stars, two are 3-stars, and the rest, 2 and 1 stars.

Province of Mendoza

The province of Mendoza, situated in the centre-west of Argentina, is bounded by the province of San Juan, on the north; the province of San Luis, on the east; the provinces of La Pampa and Neuquén, on the south; and the Republic of Chile, on the west.

This province has an area of 148,827 square kilometers (4% of the national total), framed by the arid plains in the east and Andes Cordillera, in the west. The rivers, originating in the thaw of the Andes summits, are channelled through irrigation canals, and dams. This has created three long oases: North, Valle de Uco, and South, where 85% of the total population is concentrated.

Climate is dry, due to the mountains that block the humidity coming from the Pacific Ocean. Total annual rainfall is low, 250 mm, most of which occur in summer, due to the winds blowing from the Atlantic. Average temperatures range from 24.6°C (76°F) in summer to 9.4°C (49°F), in winter.

■ POLITICAL ORGANIZATION AND DEMOGRAPHICAL STRUCTURE

This province, the capital of which is Mendoza city, encompasses 18 departments, with separate political and administrative powers.

Total population amounts to 1,412,481 inhabitants (1991), representing 4.3 of the country total, and 8.6% of which, is in the department containing the capital. 49% of the total population are males, and 51%, females. Annual average growth rate is 16%o, while density is 9.5 inhabitants per square kilometer. Urban population is 77.8%.

■ ECONOMIC STRUCTURE

In 1985, the primary sector was generating 21% of the added value of the total offer of goods and services. The secondary sector contributed with 40%, while the remaining 39%, is accounted for by the offer of financial, transport and communication, commerce, tourism, and government services.

■ AGRICULTURE

Most of the cultivated area is devoted to the traditional activities of Mendoza: viticulture and wine making. In 1993, grapes production amounted to over 1,000,000 tons, representing 52% of the country total. Nowadays, this province is the main producer of fresh fruits, such as apples, pears, cherries, and peaches totalled, in 1991, 350,000 tons, 70% of which is processed into juice and dehydrated fruits, while the rest goes to fresh fruit consumption.

Olive trees cover an approximated area of 7,500 hectares, with an estimated production is of 45,000 tons, representing 40% of the country total.

Horticulture is also an important source of income for the province; annual production amounts to 400,000 tons, and the main products are: potatoes, carrots, onions, tomatoes, capsicum (pepper), asparagus, and vegetables.

■ FORESTRY

The most important implantes arboreal species in the province are poplars, eucalyptus, pine trees, and willows. Forestry accounts for 1.3% of the total added value corresponding to this activity, in the last ten years. The above mentioned species cover and area of 19,000 hectares and, apart from being used for lumbering, they function as natural curtains to protect fruit trees.

■ MINING

Crude oil production is significant, amounting to 4.8 million of m³, 14.1% of the national total, with proven reserves of 40.3 million, 12.6% of the national total.

Other minerals are: uranium, totalling 71,200 tons (the most important reserves of the country); talcum (17,916 tons); bentonite (17,130 tons), and ornamental rocks such as limestone (675,927 ton); pebbles (266,250 tons); volcanic granulate (32,455 tons), and marble (2,420 tons).

There are also unexploited deposits of gold, silver, copper, and lead.

■ INDUSTRY

The most important industrial activities are oil refining, and foodstuff and beverage, especially wine making. The former represents 70% of the provincial industrial gross product, while the latter, contributes with 14%.

■ EXPORTS

In 1993, Mendoza exported over 3% of the country total, basically oil and its by-products, representing 17% of the national total. Garlic and onions, with 30% of the national total, from which, 45% was exported to MERCOSUR countries, while 38% was sold to the European Union. Fruit and vegetable processing came up to over 20% of the country totals. 75% is sold to latin America countries. Light-metal manufactures represented almost 6% of the country totals, chiefly exported to Near East and Africa (50%), and Latin America (30%).

■ FINANCIAL SERVICES

There are 174 financial agencies in the province, comprising national, foreign, and provincial entities, representing 4% of the total at national level.

■ TRANSPORT

Mendoza has 16,789 kilometers of paved road. Ruta N° 7 (Highway #7) communicates Mendoza with Buenos Aires, towards the east, and with Chile, towards the west.

Air transportation is carried out through **El Plumerillo International Airport**, from which the most important airlines operate; there are also eight smaller airports. Domestic traffic amounted, in 1992, to 150,000 passengers.

Mendoza communicates with the Pacific Ocean through the Andes and Chile.

■ MASS MEDIA

There are two local newspapers, two air television channels, and five cable channels.

■ POWER

Thirteen power plants generate over 1,000 MWh. Hydroelectrical plants produce 63% of the total power, while the remaining 37% comes from steam and gas plants. Advanced technology and non conventional sources of energy are employed in power generation, and generators are located at San José and Lavalle.

Electric power invoiced to end user represents 7% of the country total.

■ HEALTH

In 1993, there were 245 public sanitary facilities, while the average days/bed availability was 2,550.

■ EDUCATION

EDUCATIONAL LEVEL	ENROLLMENT		NET ENROLLMENT RATE %
	N	SHARE IN THE COUNTRY TOTAL %	
Preprimary	33,404	3.4	...
Primary	223,132	4.4	96.3
Intermediate	99,313	4.4	53.4
Tertiary and University	38,332	3.8	13.5

Source: National Population and Housing Census, 1991.

■ TOURISM

There are different touristic possibilities, closely related to seasons. Mendoza has one of the most important ski centres in the whole country, **Las Leñas International Ski Center**, in addition to **Penitentes**, **Vallecitos**, and **Manantiales**. Other natural attractions such as **Parque Provincial Aconcagua**, and two thermal-waters centres.

Total catering capacity consists of 121 hotels: six, 4-stars; fifteen, 3-stars; the rest, 2-stars, and 1-star. There are also inns and other types of lodging.

Province of Misiones

The province of Misiones, situated in the Mesopotamia region, is bounded by Brazil, on the north, east and south, and by the province of Corrientes and Paraguay, on the west.

Its total area comprises 29,801 square kilometers, dominated by abundant water courses, which constitute the provincial hydric borders, and gives it a markedly mesopotamic characteristic. The terrain is crossed from northeast to southwest by low ranges of sierras.

Rough sloping lands constitute 70% of the territory and are unsuitable for agriculture. Only the ones referred to as "south fields" provide adequate conditions. Misiones, due to its geographical location, is a circulation axle, which enables a fluid integration of goods and people circuits, of both national and international origin.

Climate is subtropical humid with no draught periods at all. Total annual rainfalls amount to 1,700 mm, while annual average temperature is 20°C (68°F).

■ POLITICAL ORGANIZATION AND DEMOGRAPHICAL STRUCTURE

The province, whose capital city is Posadas, encompasses 17 departments, with separate political and administrative powers.

It has a population of 788,915 inhabitants (1991), representing 2.4% of the country total, and 27.7% of which, is located in the capital. 50.4% of the population, are males, and 49.6%, females. Annual growth rate 28‰, while density is 27 inhabitants per square kilometer. Urban population is 63%.

■ ECONOMIC STRUCTURE

In 1989, the primary sector of the province was generating 17% of added value of the global offer of goods and services. The secondary sector contributed 29%, while the

remaining 54% of the global economic activity is accounted for by the offer to financial, transport and communication, trade, tourism, and government services.

▣ AGRICULTURE

Outstanding, at national level, are the following crops: tobacco, 35,097 tons (92/93); maté (yerba mate), 230,000 tons (92/93), and tea, 161,200 tons (92/93), representing 31%, 87% and 97%, respectively, of the country total. Citrus fruits, sugarcane and tung, are significant as well.

▣ FORESTRY

Lumbering has been considerable, especially during the last ten years, with an average of 34.4% (1980-90), of added value corresponding to the country total for this activity. Implanted forests cover an area of 257,000 hectares, of which, 78.9% are occupied by coniferae, 13.6% by araucaria, and the remaining 9.5%, by other species.

■ MINING

Mining comprises exploitation of laterite (27,379 tons), basalt (173,753 tons), pebbles (111,100 tons), and sand for building (161,068 tons).

■ INDUSTRY

45,9% of the industrial gross product is accounted for by maté (yerba mate), oil-seeds and tea processing, followed by the manufacture of paper and its by-products, representing 26.1% of the provincial IGP. Wood processing contributes with 19.8%

■ EXPORTS

The provincial share in the national total for 1993, was 1%. It is the main exporter of tea and yerba mate amounting to 90% of the national total. 30% is sold to the United States, over 25% is exported to the ALADI countries, while 24% goes to Europe. Next in importance, with 99%, is wood pulp (being Misiones the only exporter); 50% are exported to

the European Union, and 25%, to Asia. The province contributes with 30% of the country tobacco exports, sending 64% to the United States, and 16%, to the European Union.

■ FINANCIAL SERVICES

There are 63 financial companies, including national, foreign and provincial agencies, which represents 1% of the total, at national level.

■ TRANSPORT

Adding up the national and the provincial networks, the province has 989 kilometers of paved road.

Air transportation is carried out through the Posadas and Iguazú airports, from which the most important airlines operate; there are also nine smaller airports. In 1992, domestic traffic amounted to 132,000 passengers.

As to transportation by river, communication is through Paraná and Paraguay rivers, among others.

■ MASS MEDIA

Misiones has three local newspapers; one air television channel and two cable channels; and seven AM and FM broadcasting stations.

■ POWER

Seventeen power plants generate 350,000 MWh. Turbo gas plants supply 48.1% of the total power, while 24.1% is produced by hydroelectrical plants, and the rest, by diesel and steam plants.

Electric power invoiced to end user represents 1% of the country total.

■ HEALTH

In 1993, there were 245 sanitary facilities, while the average days/bed availability was 1,454.

■ EDUCATION

EDUCATIONAL LEVEL	ENROLLMENT		NET ENROLLMENT RATE %
	N ¹	SHARE IN THE COUNTRY TOTAL %	
Preprimary	15,367	1.6	..
Primary	158,457	3.1	92.3
Intermediate	45,058	2.0	54.3
Tertiary and University	12,135	1.2	5.9

Source: National Population and Housing Census, 1991.

□ TOURISM

Touristic attractiveness is chiefly based on the Iguazú Falls (Cataratas del Iguazú), the Jesuit mission ruins, and the variety of its forest abundance.

Catering capacity amounts to 31 hotels; three are 5-stars; one is 4-stars; nine, 3-stars, and the rest, are 1 and 2-stars.

Province of Neuquén

The province of Neuquén, located in northeastern Patagonia, is bounded by the province of Mendoza on the north, the province of Río Negro on the east and south, and the Republic of Chile on the west.

It has a total area of 94,078 square kilometers (2.5% of the national total), of most varied relief. Mountain ranges, highlands of the Patagones system, volcanic mountains, plateaus and lowlands, are displayed in decreasing altitude eastwards, marked by the fluvial systems rising in the Andes. On the west there is a dense hydrographic network in deep contrast with the open fluvial network in the east. The mediterranean location of the province is more evident in the centre-west, where the relief lacks sufficient altitude to cause precipitations. Extreme aridity, characteristic in this area, is made apparent in the poor vegetation and, from the economic point of view, it circumscribes agricultural activities to the humid ravines and, to the irrigated areas of the lower valleys.

This is the only province in the Patagonia region which lacks a seashore. Yet, there are numerous and accessible cordilleran passes, some of which are permanently used. This fact allows a fluent interchange of goods and people with the Central Valley in Chile. Average temperatures in January range from 15°C (59°F) to 21°C (70°F), and from 3°C (37.4°F) to 5°C (41°F), in July.

■ POLITICAL ORGANIZATION AND DEMOGRAPHICAL STRUCTURE

This province, whose capital city is Neuquén, is divided into 16 departments.

Total population is 388,833 inhabitants (1991), representing 1.2% of the country total, and 68.2% of which live in the department containing the capital. 50.6% are males, and 49.4%, females. Annual growth rate is 45.2%, while density is 4.1 inhabitants per square kilometer. Urban population is 86%.

■ ECONOMIC STRUCTURE

In 1990, the primary sector generated 27% of the added value of the total offer of goods and services. The secondary sector contributed with 26%, while the remaining 47% is accounted for by the offer of financial, transport and communication, commerce, tourism, and government services.

■ AGRICULTURE

Agricultural production volumes in Neuquén are considerable; the most important correspond to apples: 163,327 tons (92/93), and pears, 52,200 tons (92/93), representing 16.3% and 17.4%, respectively, of the country global production of these items. Also worth mentioning is the production of grapes and peaches.

■ LIVESTOCK

The main livestock in the province is caprine, which in 1988, amounted to 760,000 heads, i.e., approximately 21% of the country total.

■ MINING

Neuquén is the main oil and natural gas producer of the whole country, with 11.9 million m³ of the former (35% of the total), and 13,329 million m³ of the latter (50% of the total) according to 1993 data. Besides, the province has the major proven reserves of hydrocarbons at national level, 30.6% of oil reserves (98.3 million m³), and 57% of natural gas reserves (98,253 m³).

From the rest of the mining production, the following products are to be mentioned: barite (11,855 ton), bentonite (21,019 ton), and clays (187,816 ton), as well as copper, gold, dolomites, marbles, and thermal waters. This province serves as head of four oil pipelines, and has three trunk gas pipelines.

■ INDUSTRY

Oil refineries account for over 65% of the provincial industrial gross product, while ceramics manufacture contributes with 16%.

■ EXPORTS

The provincial share in the global country exports, in 1993, was nearly 2%. Its main offer consists in oil and its by-products, representing 16% of the national total for this item. Apple juice is also exported, chiefly to the United States. Important volumes of ceramics, represent 40% of the total country sales, and are sold basically to Latin America, United States, Canada, Europe, among others.

■ FINANCIAL SERVICES

There are 47 financial agencies, including national, provincial and foreign entities, which represent 1% of the national total.

■ TRANSPORT

Neuquén has 1,600 kilometers of paved road, including both national and provincial networks.

Air transport is carried out through the Neuquén airport, from which four airlines operate; there are also eight smaller airports, and in 1992, domestic traffic amounted to 93,000 passengers.

Communication with the Pacific Ocean is carried out through the Andes and Chile.

■ MASS MEDIA

The province has one local newspaper; an open television channel with 32 relay stations, cable television at different locations, four AM broadcasting stations, and over 50 FM stations.

■ POWER

26 power plants generate 4,793,800 MWh. Hydroelectric power plants produce 93.7% of the total, while the rest is generated through turbo gas and steam plants. The power generated through hydroelectric plants represents 25% of the total power produced in the country; there is also a geothermal power plant. 90% of power production is exported to other jurisdictions, while the electric power invoiced to end user represents 1.3% of the country total.

▣ HEALTH

In 1993, there were 149 public sanitary facilities, while the average of days/bed availability was 904.

▣ EDUCATION

EDUCATIONAL LEVEL	ENROLLMENT		NET ENROLLMENT RATE %
	N	SHARE IN THE COUNTRY TOTAL %	
Preprimary	13.020	1.3	..
Primary	74.050	1.5	96.9
Intermediate	30.744	1.4	54.3
Tertial and University	6.879	0.7	4.2

Source: National Population and Housing Census, 1991.

▣ TOURISM

Tourism is an important activity, and it is basically concentrated in the cordilleran area on the south, where mountains, lakes, and thick forests form a whole, offering adequate facilities.

Catering capacity of the province consists of 40 hotels, of which one is 5-stars, one 4-stars, twelve are 3-stars, and the rest, 1 and 2-stars.

Province of Río Negro

The province of Río Negro, located in the Patagonia region, is bounded by the provinces of Neuquén, La Pampa and Buenos Aires, on the north; the province of Buenos Aires and the Atlantic Ocean (Mar Argentino), on the east; the province of Chubut, on the south; and the Republic of Chile and the province of Neuquén, on the west.

This province, with an area of 203,013 square kilometers (5% of the country total), spreads throughout a great and contrasting variety of natural and human environments. The geographic factors of climate and relief, impress themselves upon the economic activity and the human settlement.

Four areas, with distinguishing characteristics, can be recognized. An agricultural and industrial area, corresponding to the irrigated valleys, among which are the "Alto Valle" (Upper Valley) of the Río Negro, while the valleys Alto and Medio of Río Colorado, and Valle Inferior of Río Negro (Lower Valley), are devoted to livestock and agricultural activities, with a great potential reserve for irrigation; an area of mining, tourism, fishing, and port services, centred in Sierra Grande and San Antonio Oeste; a tourism area, sharing this activity with forestry, and concentrating a great amount of human resources, devoted to technological development and knowledge, with headquarters in San Carlos de Bariloche and El Bolsón cities, in the lake-region of the Andes region; and finally, the central semi-arid area, mainly devoted to sheep raising, with lesser amounts of cattle breeding and, recently, mining activities.

Annual average temperature ranges from 10°C (50°F) to 14°C (57.2°F), and annual precipitations, varying from east to west, range from 170 mm to 3,800 mm.

■ POLITICAL ORGANIZATION AND DEMOGRAPHICAL STRUCTURE

This province, whose capital city is Viedma, comprises 13 departments with separate political and administrative powers.

Total population is 506,772 inhabitants (1991), representing 1.6% of the country total, and 8.8% of which are located in the department including the capital. 50.2% are males, and 49.8, females. The annual growth rate is 27%o, while density amounts to 2.5 inhabitants per square kilometer. Urban population amounts to 80%.

□ ECONOMIC STRUCTURE

In 1990, the primary sector was generating 17% of the added value of the total offer of goods and services. The secondary sector contributed with 24%, while the remaining 59% of the global economic activity is accounted for by the offer of financial, transport and communications, commerce, tourism, and government services.

■ AGRICULTURE

Agricultural activity is an important source of income in the province. The greatest volumes, at national level, correspond to apples, 782,000 ton ((91/92) and pears, 318,900 ton (91/92), representing 72.1% and 75.4%, respectively, of the total country production. Volumes of tomatoes, grapes, hops, peaches and plums production are also considerable.

■ LIVESTOCK

The predominant stock in Río Negro is sheep, amounting in 1993, to 2,000,000 head, i.e. 11% of the country total. Cattle stock comprised 442,500 head.

■ MINING

Oil production amounts to 2 million m³, and the proven reserves are of 14,6 million (4.6% of the national total). Natural gas production amounts to 1,529 million, and its proven reserves are of 10,865 million (2% of the country total).

The province also produces bentonite (26,005 ton); iron (69,929 ton); and pebbles (318,000 ton).

■ INDUSTRY

The main industrial sector is food production, with 61% of the provincial industrial gross product, followed by chemicals, with 9%. Fishing industry is being developed.

■ EXPORTS

In 1993, the provincial share in the country global exports was 1.8%. It is the biggest exporter of apples and pears, with 90% of the country total (for each item). Pears were exported to the European Union (over 60%), to MERCOSUR countries (25%), and the rest, to the United States. As to apples, over 50% were sold to the European Union, over 30% to MERCOSUR, while the rest (roughly 15%), went to other European countries.

■ FINANCIAL SERVICES

There are 81 financial agencies in the province, including nacional, provincial and foreign entities, representing almost 2% of the total at national level.

■ TRANSPORT

Río Negro has 1,962 kilometers of paved road, adding up national and provincial networks.

Air transport is carried out through the most important airports, located in Viedma and Bariloche, and from which, several airlines operate. There are fifteen smaller airports, and domestic traffic amounted, in 1992, to 130,000 passengers.

Direct communication with the Atlantic Ocean is available through the San Matías gulf. There are two railroad branch lines, on the north and on the south, as well as San Antonio Oeste port.

■ MASS MEDIA

There are two local newspapers; four television channels, and one private cable TV; and six AM and FM broadcasting stations.

■ POWER

29 power plants generate 120,000 MWh. Hydroelectric plants supply 69% of the total power, while thermal plants, produce the rest.

Electric power invoiced to end user represents 3% of the country total.

■ HEALTH

In 1993, there were 191 sanitary facilities, while the average of days/bed availability was 1,274.

■ EDUCATION

EDUCATIONAL LEVEL	ENROLLMENT		NET ENROLLMENT RATE %
	N°	SHARE IN THE COUNTRY TOTAL %	
Preprimary	15,544	1.6	
Primary	93,235	1.9	96.4
Intermediate	37,672	1.7	53.4
Tertiary and University	7,094	0.7	5.1

Source: National Population and Housing Census, 1991.

■ TOURISM

Tourism is one of the most important activities in the province and it is basically concentrated in the cordilleran area, between Bariloche and El Bolsón. The prevailing landscapes are mountains, lakes, and forests. There are many and well-known circuits. Adequate facilities are available for winter sports, since in those centres skiing is practiced at international level.

Catering capacity is supplied by 219 hotels, four of which are 5-stars, thirteen, are 4-stars, forty seven, 3-stars, and the rest, 1 and 2-stars.

Province of Salta

The province of Salta, situated in the northwestern region of Argentina, is bounded by the province of Jujuy and the Republic of Bolivia, on the north; the provinces of Formosa and Chaco, on the east; the provinces of Santiago del Estero, Tucumán and Chaco, on the south; and the province of Jujuy and the Republic of Chile, on the west.

It has an area of 155,488 square kilometers (4.1% of the national total), surrounding to a large extent the province of Jujuy. From the natural and economic points of view different environments can be recognized. The northcentre, in the subandean sierras show poor economic integration; the **Ramal** area, with significant industrial crops and oil reserves; the woods of the Salta-Chaco region, which is a sparsely populated area; the area of **Metán**, once dedicated to extensive cattle raising, has joined in the agricultural activity due to the incorporation of irrigation; the **Puna** area, where mining is the predominant activity; and lastly, the most dynamic area comprises the fertile valleys, centrally located, where agriculture is developed.

Due to the geographic location, climate is regarded as tropical, with temperature ranging, in Salta city, from 21.5°C (71°F) in summer, to 10°C (50°F) in winter. Rainfalls are more frequent near the mountainous regions, due to advection of humid air causing precipitations in summer, and dry winters.

■ POLITICAL ORGANIZATION AND DEMOGRAPHICAL STRUCTURE

This province, whose capital has the same name, is divided into 23 departments, with separate political and administrative powers.

Population comes to 866,153 inhabitants (1991), representing 2.7% of the country total, and 43.1% of which is concentrated in the capital. 49.6% of the total population, are males, and 50.4, females. Annual average growth rate is 25.7%, while density amounts to 5.6 inhabitants per square kilometer. Urban population amounts to 79%.

■ ECONOMIC STRUCTURE

In 1990, the primary sector was generating 18% of the added value of the total offer of goods and services. The secondary sector contributed with 22%, while the remaining 60% of the global economic activity is accounted for by the offer of financial, transport and communication, commerce, tourism, and government services.

■ AGRICULTURE

Agricultural production is shown in the following chart:

CROPS	PRODUCTION (tons)	COUNTRY TOTAL %	YEARS
Soya	360,100	3.3	92/93
Beans	112,020	76.4	92/93
Grapefruit	82,500	41.9	92/93
Oranges	44,044	4.8	92/93
Tobacco	28,884	20.3	92/93
Sugarcane	1,096,820	8.5	1992

Tomato and pepper crops are also significant.

■ FORESTRY

Lumbering has been an important activity, having a share in the added value of 12% of the country total for this activity, and an average of 4.5%, during the period 1980/90. The principal species grown are eucalyptus and pine trees.

■ MINING

Oil and natural gas production amounts to 0.5% and 2.470 million of m³, respectively. Proven oil reserves amount to 16.7 million of m³ (5.22% of the national total). Natural gas proven reserves are considerable, next in importance at national level, coming up to 121,924 million of m³ (22.6% of the country total).

Besides, the province is the main producer of borate, totalling some 100,000 tons.

■ INDUSTRY

Sugar and tobacco account for 52.6% of the provincial industrial gross product, followed by oil refining, with 40.5%

■ EXPORTS

In 1993, global exports represented 1.2% of the national total. The main products sold in foreign markets are: beans, with over 35% of the country total, exported chiefly to the European Union and Latin America; tobacco, representing 33% of the country total, went to the European Union (65%), to the United States (26%), and the rest to Latin America; finally, oil and its by-products, 12% of the total provincial exports, are totally sold to ALADI countries.

■ FINANCIAL SERVICES

There are 51 financial companies, including national, foreign and provincial agencies, representing 1% of the national total.

■ TRANSPORT

Salta has 1,570 kilometers of paved road, comprising the national and the provincial networks.

Air transportation is carried out through the airport located in the capital, from which the most important airlines operate; there are also five smaller airports. Domestic traffic, in 1992, amounted to 60,000 passengers.

■ MASS MEDIA

*There are two local newspapers (**Eco del Norte** and **Tribuno**); four television channels, and three AM and FM broadcasting stations.*

■ POWER

Eighteen power plants generate over 800,000 MWh. Steam plants produce 70.2% of the total, while hydroelectric plants generate 27.4%, the remaining 2.4% corresponding to diesel power plants. Total electric power invoiced to end user represents 1% of the country total.

■ HEALTH

In 1993, there were 295 public sanitary facilities, while the average days/bed availability was 2,318.

■ EDUCATION

EDUCATIONAL LEVEL	ENROLLMENT		NET ENROLLMENT RATE %
	N°	SHARE IN THE COUNTRY TOTAL %	
Preprimary	23,282	2.4	
Primary	168 212	3.3	94.5
Intermediate	79,066	3.5	55.5
Tertiary and University	24 516	2.4	13.3

Source: National Population and Housing Census. 1991.

■ TOURISM

The main tourism attractions comprise the area of **Valles Calchaquies**, Cafayate, and the towns regarded as historic, while in the Andes region, the most important archaeological centres in South America are located.

Catering capacity amounts to 42 hotels; three are 4-stars; twelve, 3-stars; and the rest, 1 and 2-stars.

Province of San Juan

The province of San Juan, situated in the region of Cuyo, is bounded by the province of La Rioja, on the north; the provinces of La Rioja and San Luis, on the east; the provinces of San Luis and Mendoza, on the south; and the Republic of Chile, on the west.

Total area is 89,651 square kilometers (2% of the national total). Eighty percent of this area is occupied by steep relief with mountains of considerable height, and from which descend the rivers that feed the province's scarce rivers. Only Jáchal and San Juan rivers, especially the latter, have significant flows, and along their courses, productive oasis and population are organized. Due to the climatic conditions, artificial irrigation is vital to cultivation. Therefore, San Juan has been carrying out irrigation works, building canals, dams, and secondary canals, making use of hydroelectric power, achieving an efficient system of irrigation and drainage, which is, roughly, 2,000 km long.

Climate is dry, because the mountains block the humidity coming from the Pacific. Total annual rainfalls are very scarce, approximately 93 mm. Maximum temperature is 43.8°C (110.8°F) and the minimum, of -8°C (46°F), while average temperature is 17.2°C (25.8°F).

■ POLITICAL ORGANIZATION AND DEMOGRAPHICAL STRUCTURE

This province, whose capital is San Juan city, is divided into 19 departments, with separate political and administrative powers.

It has a population of 528,715 inhabitants (1991), representing 1.6% of the country total, with 22.6% living in the department including the capital. 48.5% of the total population, are males, and 51.5%, females. The annual growth rate is 12‰, while density is 6 inhabitants per square kilometer. Urban population amounts to 80%.

■ ECONOMIC STRUCTURE

In 1989, the primary sector was generating 16% of the added value of the total offer of goods and services. The secondary sector contributed with 32%, while the remaining 52% of the global economic activity is accounted for by the offer of financial, transport and communication, commerce, tourism, and government services.

■ AGRICULTURE

Cultivated area is mostly devoted to the traditional agricultural activity in San Juan, which is grape production; its share in the country total is of 39%. The 1993 harvest amounted to 760,600 tons; 90% of the total goes to wine making and concentrated musts. The fresh grape market takes 6.5%, and raisins, 3.5%.

Garlic planted area is 2,500 hectares, producing 12,932 tons, while olive trees cover an estimated area of 4,500 hectares, producing 14,600 tons.

■ MINING

Among the great variety of minerals, the outstanding are the following: limestone (1,990,443 tons); dolomite (370,000 tons); aluminium sulphite (71,871 tons); gold (200 kg); quartz (42,000 tons), and bentonite (34,500 tons).

■ INDUSTRY

34.8% of the provincial industrial gross product is represented by metallic products, machinery, and equipment. Next in importance is food processing, accounting for 33.8% of the IGP, being wine making the most significant. Lastly, lime mining, amounting to 16.8%.

■ EXPORTS

In 1993 global exports amounted to 0.24% of the national total. Common table wine was the most important product, marketed in foreign markets, 10% of the total corresponding to this product at national level; 79% was exported to Latin America, and 15% to Canada. Grapes, raisins, and

apples, account for 3% of the country sales, and 80% is exported to MERCOSUR.

■ FINANCIAL SERVICES

There are 28 financial agencies in the province, including national and foreign, as well as the provincial entities. This represents 0.6% of the total at national level.

■ TRANSPORT

San Juan has 2,113 kilometers of paved roads, including the national and the provincial networks.

Air transportation is carried out through the airport of the capital, from which the most important airlines operate; there are also two smaller airports. In 1992, domestic traffic amounted to 35,000 passengers.

The province is linked to the Pacific Ocean, through the Andes and Chile.

■ MASS MEDIA

There are one local newspaper and several weekly publications; two television channels, and four AM and FM broadcasting stations.

■ POWER

13 power plants generate 400,000 MWh. Hydroelectric plants produce 71%, while diesel and turbo gas plants generate 29%.

Electric power invoiced to end user represents 1.4% of the country total.

■ HEALTH

In 1993, there were 151 public sanitary facilities, while the average days/bed availability was 1,106.

□ EDUCATION

EDUCATIONAL LEVEL	ENROLLMENT		NET ENROLLMENT RATE %
	N	SHARE IN THE COUNTRY TOTAL %	
Primary	11 974	1.2	
Primary	31 491	1.3	36.2
Intermediate	41 752	1.8	54.6
Tertiary and University	14 910	1.5	9.1

Source: National Population and Housing Census, 1991.

□ TOURISM

San Juan offers a total of six tourist circuits, basically through the cordillera area.

Catering capacity is 14 hotels of which, one is 5-stars; one is 4-stars; two, are 3-stars; and the rest, 1 and 2-stars.

Province of San Luis

The province of San Luis, situated in the geographical centre of Argentina, is bounded by the province of Mendoza, on the west and southwest; by San Juan, on the northeast; La Rioja, on the north; Córdoba, on the northeast; and La Pampa, on the east and the southeast.

This province has an area of 76,748 square kilometers (2% of the national total), of which, some 4,000, are occupied by the Sierras de San Luis (corresponding to the Sierras Pampeanas, but with lower altitudes than in the neighbouring provinces). From these sierras descend the waters that nourish the main rivers, such as Quinto and Conlara, where twelve dams were built, to store and distribute their waters; irrigation capacity exceeds 40,000 hectares.

Total annual rainfall in the area of more abundant precipitations (except the central sierra, 30 km from the capital) is over 700 mm, while in the area with less precipitations (northwards, near San Juan and La Rioja), rainfall is less than 300 mm. Average temperature is 16°C (60.8°F).

□ POLITICAL ORGANIZATION AND DEMOGRAPHICAL STRUCTURE

This province, having San Luis as its capital city, comprises 9 departments, with separate political and administrative powers.

It has a population of 286,458 inhabitants (1991, representing 0.9% of the country total and, 42.2% of which, are in the department containing the capital. 50.2% of the total population are males, and 49.8%, females. Annual average growth rate is 28%, while density is 4 inhabitants per square kilometer. Urban population comes up to 81%.

■ ECONOMIC STRUCTURE

In 1993, the primary sector was generating nearly 7% of the added value of the total offer of goods and services. The secondary sector contributed with 64%, while the remaining 29% of the global economic activity is accounted for by the

offer of financial, transport and communications, commerce, tourism, and government services.

□ AGRICULTURE

Most of the cultivated area is occupied by grains. Maize (corn) takes 90% of the total area, with an output of 84,600 (92/93), representing 0.7% of the national total. Other crops are potatoes, onions, vegetables, and flowers.

■ LIVESTOCK

Beef and dairy stock in 1993 - according to ENA (National Agricultural Survey) amounted to over 1,155,000 head, i.e., 2.2% of the country total.

□ MINING

San Luis is the first producer of flagstone (60,000 tons). Other minerals are: granite in blocks (25,000 tons); feldspar (53,000 tons); common salt (486,000 tons); basalt (151,600 tons); limestone (208,000 tons). There are also gold ores.

■ INDUSTRY

Industrial activity in the province is based on the following four branches: light-metal industry (21% of the installed industries); cloth and clothing (26%); foodstuff (17%), and chemicals (16%). There is a Regional centre of Scientific and Technological Research.

■ EXPORTS

Global exports in 1993 amounted to 0.6% of the national total. The most significant volumes correspond to meat, giblets, and leather, which, together with foodstuff and parts, exceed 80% of the total exports. The main buyers were: Chile, with 27%; Asian countries, 26%; the European Union, 20%; and Brazil, with 8.7%. San Luis has an inland Custom House and a Customs Inspection Warehouse, for the foreign trade operations.

■ FINANCIAL SERVICES

There are 38 financial agencies, including national, foreign, and provincial, representing nearly 1% of the total at national level.

■ TRANSPORT

San Luis has 1,959 kilometers of paved roads (both national and the provincial networks are included). The ports of Valparaíso (Chile), 700 km, and Buenos Aires, 800 km, are accessible by road.

Air transport is carried out through the airports of San Luis and Villa Mercedes, from which the most important airlines operate; there are also twelve smaller airports. In 1992, domestic traffic amounted to 15,000 passengers.

■ MASS MEDIA

There are three local newspapers; air and cable television channels; and AM and FM broadcasting stations.

■ POWER

Power is supplied through the National Interconnected System (Sistema Integrado Nacional). There is a reserve of nine power plants.

Electric power invoiced to end user is nearly 1% of the country total.

■ HEALTH

In 1993, there were 148 public sanitation facilities, while the average days/bed availability was 692.

■ EDUCATION

EDUCATIONAL LEVEL	ENROLLMENT		NET ENROLLMENT RATE %
	N°	SHARE IN THE COUNTRY TOTAL %	
Preprimary	8.683	0.9	...
Primary	47.861	1.0	95.2
intermediate	18.561	0.8	50.6
Tertial and University	6.014	0.6	11.0

Source: National Population and Housing Census. 1991.

The province has 487 primary schools, 88 secondary schools, 14 tertial level institutions, and 3 universities (one of them is private).

□ TOURISM

Tourists are offered two different landscapes. On the one hand, the sierras in the north, with streams and rivers; on the other hand, the sights of plains, lagoons, and dunes.

Catering capacity in the province comprises 52 hotels; two are 4-stars; six are 4-stars, and the rest, 2-stars, and 1. Ten inns accomodate 9,120 people.

Province of Santa Cruz

The province of Santa Cruz, southern Argentina, lies within the region known as Patagonia, and it is bound by the province of Chubut, on the north; the Atlantic Ocean, on the east; and by the Republic of Chile, on the south and the west.

Santa Cruz has an area of 243,943 square kilometers (6.5% of the national total), scarcely inhabited due to the rough climate and the characteristics of the relief. The territory is marked by deeply contrasted geomorphological aspects: the sector of the Andean cordilleras in the west, the plateaus represented from the Andean area to the Atlantic shore, and transverse valley crossing those formations, are the most outstanding reliefs of the province.

The Andean cordillera is a barrier which determines the cold climate of the Andean area, turning to snow cold on the summits, causing the formation of glaciers and continental ice in the southwest of the province. Climate in the plateau, is temperate-cold and arid.

Average temperature is 8°C (46.4°F). On the Atlantic coast, precipitations scarcely amount to 250 mm.

■ POLITICAL ORGANIZATION AND DEMOGRAPHICAL STRUCTURE

This province, the capital of which is Río Gallegos, comprises 7 departments with separate political and administrative powers.

Total population is 159,839 inhabitants (1991), representing 0.5% of the country total, and 49.4% of which is in the department containing the capital city. 52.4% of the total population are males, and 47.6, females. Annual growth rate is 31%, while density is 0.7 inhabitants per square kilometer. Urban population amounts to 91%.

■ ECONOMIC STRUCTURE

In 1990, the primary sector of the province was generating 27% of the added value of the total offer of goods and

services. The secondary sector contributed with 13%, while the remaining 60% of the global economic activity, is accounted for by the offer of financial, transport and communications, commerce, tourism, and government services.

■ LIVESTOCK AND AGRICULTURE

Sheep ranching is the outstanding activity, the stock exceeding 3,300,000 head (1993), representing 18% of the country total. Fine fruits have considerable outputs: 70,000 kg of cherries; 5,000 kg of raspberries, and 12,000 kg of strawberries.

■ FISHING

The provincial share in the total added value of this economic activity, is 27%, while during the last four years, it has amounted to 20%. Shrimps, squids, and hakes are the most important.

■ MINING

Santa Cruz is the second producer of oil and natural gas at national level, with 6.4 million m³ of the former, (18.9% of the total), and 4.476 million m³, of the latter (15.3% of the total). Its territory contains 22% of the total proven oil reserves (70.7 million m³), and 6.2% of the gas reserves (33,748 million m³).

Natural carbon mining in the Río Turbio field, amounts to 421,000 tons.

■ INDUSTRY

78.9% of the provincial industrial gross product is represented by the processing of fish, mollusks, crustacean, and other canned seafood.

■ EXPORTS

In 1993, Santa Cruz had a share of 3% in the country total. Fish is the staple of the province's exports, amounting to 40% of the national total. The European Union bought 50%, and the Asian countries, nearly 45%. Crude oil, 8% of

the country total, was exported (in almost equal percentages) to the United States, MERCOSUR, and Asian countries (other than Japan).

■ FINANCIAL SERVICES

There are 30 financial companies in the province, comprising national, provincial, and foreign agencies, representing 0.7% of the national total.

■ TRANSPORT

Santa Cruz has 1,610 kilometers of paved roads, in which both the national and the provincial networks are included.

Air transportation is carried out through the Río Gallegos airport, from which, the most important airlines operate; there are also 12 smaller airports; in 1992, domestic traffic amounted to 110,000 passengers.

There is direct communication with the Atlantic Ocean through Puerto Santa Cruz, and Puerto Deseado, among other provincial ports.

■ MASS MEDIA

The province has one local newspaper; three television channels, and three AM and FM broadcasting stations.

■ POWER

Twenty one power plants generate 360,000 MWh. Turbo gas plants produce 76.5% of the total, while the remaining 23.5%, is generated by diesel plants.

Electric energy invoiced to end user slightly exceeds 1% of the country total.

■ HEALTH

In 1993, the province had 36 public sanitary facilities, while the average days/bed availability was 521.

■ EDUCATION

EDUCATIONAL LEVEL	ENROLLMENT		NET ENROLLMENT RATE %
	N°	SHARE IN THE COUNTRY TOTAL %	
Preprimary	7,479	0.8	
Primary	27,945	0.6	97.7
Intermediate	14,618	0.7	68.8
Tertiary and University	2,337	0.2	5.8

Source: National Population and Housing Census. 1991.

■ TOURISM

Tourism is an important economic activity, concentrated in the area of lakes and glaciers; among the latter, the Perito Moreno Glacier.

Total catering capacity amounts to 32 hotels; two of them are 4-stars; four are 3-stars; the rest, are 1 and 2-stars. Besides, there are inns, bungalows, and hostels.

Province of Santa Fe

The province of Santa Fe, central Argentina, is bounded by the province of Chaco, on the north; the provinces of Corrientes and Entre Ríos, on the east; the province of Buenos Aires, on the south; and the provinces of Córdoba and Santiago del Estero, on the west.

It has an area of 133,007 square kilometers (3.5% of the national total), encompassed in an area of fertile lands, basically devoted to agriculture and cattle raising, but it also shows high industrial development. The favourable location of the province in relation to the domestic markets, as well as modern and dynamic ports are advantageous for the development of those activities.

The terrain is plain, with altitudes ranging from 10 m (33 feet) to 150 m (492 feet), above sea level. The 700 km of north-south longitude comprise a variety of climates, ranging from temperate to subtropical; and plains, Chaco on the north, and Pampas, on the south.

□ POLITICAL ORGANIZATION AND DEMOGRAPHICAL STRUCTURE

This province, the capital having the same name, is divided into 19 departments.

Total population is of 2,798,422 inhabitants (1991), representing 8.6% of the country total. 56% of this population live in Greater Rosario (40%), and Santa Fe-Santo Tomé (16%). Of the total population, 48.7% are males, and 51.3%, females. Annual growth rate is 12‰, while density amounts to 21 inhabitants per square kilometer. Urban population is 87%.

□ ECONOMIC STRUCTURE

In 1990, the primary sector was generating 17% of the added value of the total offer of goods and services. The secondary sector contributed with 32%, while the remaining 51% of the global economic activity, is accounted for by the offer of financial, transport and communications, commerce, tourism, and government services.

▣ AGRICULTURE

Agricultural activity in Santa Fe is significant, as shown in the data below, corresponding to the provincial share in the national totals. The leading crops are: maize (corn) 19% (2,161,000 tons); wheat 13% (2,161,000 tons); soya 40% (4,332,500 tons); sunflower 9% (265,400 tons); flax 6% (6,700 tons), and cotton 8% (23,500 tons). Other crops are rice, sorghum, and sugarcane.

▣ LIVESTOCK

Beef and dairy stock, in 1993, amounted to 5.967,000 head, representing 11.4% of the country total.

On the other hand, pigs represented 17% (1988).

▣ HORTICULTURE

This activity is concentrated in the green belt surrounding the cities of Santa Fe and Rosario. The chief product is lentil, covering some 13,000 hectares.

▣ FORESTRY

There are areas of natural (in the north) and implanted forests, the latter consisting mostly of eucalyptus.

▣ MINING

Rivers provide sand for building, with a total of 1,246,841 tons (1993).

▣ INDUSTRY

Oilseeds, dairy products and meat processing represent 30% of the provincial industrial gross product, followed by the manufacture of machinery, agricultural equipment and parts, with the 20.8% of the IGP, while the manufacture of chemicals and oil and carbon chemical by-products, that contributes with 17.2%.

■ EXPORTS

The provincial share in the global country exports for 1993, is 17.4%. Beef volumes amounted to 25% of the national total, mainly exported to the European Union, 75%, and the rest, mostly to Latin America.

With relation to grains and oilseeds, predominant at national level are: soya, over 8%; soya and sunflower pellets, 55% and 20%; maize (corn), 21%; wheat, 20%; sorghum, 13%, and sunflower, 10%.

Among the processed agricultural products, the most important are: linseed oil, with 68% and soybeans oil, with 63% of the country total. Sunflower oil (28%) and peanuts oil (55%), were also sold in foreign markets.

■ FINANCIAL SERVICES

There are 556 financial agencies in Santa Fe, comprising nacional, foreign and provincial, which represent 15% of the total at national level.

■ TRANSPORT

The province has 5,548 kilometers of paved roads (national and provincial networks included).

Air transportation is carried out through the airports of Santa Fe and Paraná, from which the most important airlines operate; there also thirty smaller airports. Domestic traffic amounted, in 1992, to 130,000 passengers.

Santa Fe is linked with the Pacific Ocean via the Paraná river and Río de la Plata, depth ranging from 32 feet to 22 feet, at San Martín and Santa Fe ports, respectively.

■ MASS MEDIA

There are twelve local newspapers; thirty three television channels, and two cable TV enterprises; and AM and FM broadcasting stations.

■ POWER

Electric power invoiced to end user amounts to nearly 10% of the country total, chiefly coming from the Sistema

Interconectado Nacional (National Interconnected System). The province is directly connected to the Salto Grande and Yaciretá dams, through 500 KWA lines. Power supply is supplemented with 24 steam, diesel, and turbo gas power plants. Gas pipelines and multipurpose pipelines connect the province with oil and gas fields.

■ HEALTH

In 1993, there were 567 sanitary facilities in Santa Fe, while the average days/bd availability amounted to 6.530.

■ EDUCATION

EDUCATIONAL LEVEL	ENROLLMENT		NET ENROLLMENT RATE %
	N°	SHARE IN THE COUNTRY TOTAL %	
Preprimary	85.056	8.7	
Primary	421.036	8.4	97.9
Intermediate	183.136	8.1	55.1
Tertiary and University	98.108	8.7	15.2

Source: National Population and Housing Census, 1991

■ TOURISM

Catering capacity is of 69 hotels; eleven are 4-stars; fourteen are 3-stars, while the rest are 2-stars, and 1.

Province of **Santiago del Estero**

Santiago del Estero is a typical land-locked province, bounded by the provinces of Salta and Chaco, on the north; the provinces of Chaco and Santa Fe; on the east; the province of Córdoba, on the south; and the provinces of Catamarca, Tucumán, and Salta, on the west.

It has a total area of 136,351 square kilometers (3.6% of the national total). The territory is an extense plain gently sloping in the northwestern-southeastern direction. It is crossed only by two rivers, Dulce and Salado, unlike in their abundance as well as the possibilities of their use.

During the last decades, a series of dams, dykes, compensatory ditches, diversion channels, and intercommunication channels have been built, to use water, 95% of which is for agricultural and livestock activities.

Climate in Santiago del Estero is subtropical. Annual average temperature in summer is 28°C (82°F), with extreme variations up to 45°C (113°F), while in winter, the average temperature is 14°C (57°F). Total annual rainfall ranges from 600 to 750 mm.

■ POLITICAL ORGANIZATION AND DEMOGRAPHICAL STRUCTURE

Santiago del Estero, whose capital has the same name, comprises 27 departments, with separate political and administrative powers.

It has a population of 671,988 inhabitants, 30% of which, is located in the department containing the capital. 50% of the total, are males, and 50%, females. Annual growth rate is 11.6%, while density is 4.9 inhabitants per square kilometer. Urban population amounts to 61%.

■ ECONOMIC STRUCTURE

In 1990, the primary sector, basically consisting of the agricultural and livestock activities, was generating 19% of the added value of the total offer of goods and services. The

secondary sector contributed with 15%, while the remaining 66% of the global economic activity is accounted for by the offer of financial, transport and communications, commerce, tourism, and government services.

■ AGRICULTURE

Agricultural production volumes are significant. The main crops include soya (180,100 tons); beans (12,720 tons); sweet potatoes (51,000 tons), and cotton (25,200 tons), representing 1.6%, 8.6%, 16%, and 8.8%, respectively, of the total country production.

Also worth mentioning are tomatoes, melons, and water-melons.

□ LIVESTOCK

Beef and dairy stock, in 1993, amounted to 762,146 head, representing 1.5% of the country total.

■ FORESTRY

Lumbering is a very significant activity in Santiago del Estero. Now, its share in the added value of the country total, is 7%, with 2,000,000 hectares of native forest, comprising the following species: red and white quebracho; black and white carob tree, while the implanted varieties include Salicaceae, eucalyptus, casuarinas, prosopis, and chinaberry.

■ MINING

Granite quarrying amounted to 105,000 tons.

■ INDUSTRY

Canned fruit, greens and vegetables represent 38% of the provincial industrial gross product, followed by cotton fibre, spinning, and textiles, with a share of 21.6% of the provincial IGP.

■ EXPORTS

In 1993, the province exported 0.13% of the country total, basically sorghum, amounting to 2% of the country totals for this crop, while cotton represents 8% of the national exports.

■ FINANCIAL SERVICES

There are 51 financial agencies in Santiago del Estero, encompassing national, foreign and provincial.

■ TRANSPORT

Santiago del Estero has 2,841 kilometers of paved roads (comprising national and provincial networks).

Air transportation is carried out through the airports of the capital city and Termas de Río Hondo, from which the most important airlines operate. Domestic traffic amounted to 15,000 passengers in 1992.

■ MASS MEDIA

There are two local newspapers; one air television channel, seven closed-circuit channels, two relay stations; and two AM broadcasting stations, and twenty eight FM stations.

■ POWER

20 power plants generate 300,000 MWh. Hydroelectric plants produce 31%, the turbo gas plants generate 61%, while diesel plants produce the remaining 8%. Nearly 30% of the total energy is exported to other jurisdictions.

Electric power invoiced to end user represented 1% of the country total.

■ HEALTH

In 1993, the province had a total of 36 public sanitary facilities (with confinement), while the average days/bed availability amounted to 1,474.

□ EDUCATION

EDUCATIONAL LEVEL	ENROLLMENT		NET ENROLLMENT RATE %
	N	SHARE IN THE COUNTRY TOTAL %	
Preprimary	18 654	1.9	
Primary	134 714	2.7	92.8
Intermediate	40 532	1.3	39.7
Tertiary and University	12 195	1.2	8.9

Source: National Population and Housing Census 1991.

□ TOURISM

Tourist offer in Santiago del Estero is concentrated in the capital city, as a cultural and historical centre, and the Río Hondo Hot Springs (Termas de Río Hondo), the most important resort of this kind in South America.

Catering capacity amounts to 68 hotes of which, four are 4-stars; thirteeen are 3-stars; and the rest, 2-stars, and 1.

Province of **Tierra del Fuego, Antártida e Islas del Atlántico Sur**

The province of Tierra del Fuego (Land of Fire), situated in the region known as Patagonia, is bounded by the waters of the South Atlantic Ocean of Mar Argentino, on the north; the South Atlantic Ocean and meridian 25° W, to the east; by the meridian 90° S, in the Antarctic plateau where all the Earth meridians converge, on the south; and meridian 74° W, the Pacific Ocean, and Chile.

This province has an area of 1,002,445 square kilometers (26% of the national total), forming an archipelago. Within the Isla Grande de Tierra del Fuego, the varied features related to climate, physiography and vegetation, divide the island into three agroecological areas. The first, comprising all the northern portion of the island, is a gently undulated plain, crossed by a regular amount of water courses which, with the exception of the Chico and Grande rivers, are small. Annual average temperature in this area is 5°C (41°F), total annual precipitations amount to 380 mm. This is the most suitable area for sheep ranching. The second area, comprises the central portion of the island, and there is vegetation. The relief is more irregular than in the plain, and many water courses cross the area. Climate is more humid, precipitations increase, and snowfalls are more frequent. The cordilleran area occupies all the south, most of which is crossed by the Andes. Maximum altitudes are below 1.500 m (4,900 feet), and the water courses, although numerous, are not abundant. Annual average temperature is 5,4°C (41.7°F), and annual precipitation, 540 mm. Climate is cold and humid, with intense snowfalls.

In this province, there is a climatic element which marks the difference between this area and the rest of the locations situated at such high altitudes (Northern Hemisphere); this element is the high frequency of winds of considerable intensity. Almost year-round, SW-W winds blow with an average intensity of 30 km per hour.

5 POLITICAL ORGANIZATION AND DEMOGRAPHICAL STRUCTURE

The capital of the province is Ushuaia. The province has a population of 69,227 inhabitants (1991), representing 0.2% of the country total, and 42.5% correspond to the department containing the capital. 52.9% of the population are males, and 47.1%, females. Annual average growth rate is 73.7 o/oo, while density is 3.2 inhabitants per square kilometer. Urban population amounts to 97%.

6 ECONOMIC STRUCTURE

In 1991, the primary sector of the province was generating 23% of the added value of the total offer of goods and services. The secondary sector contributed with 39%, while the remaining 38% of the global economic activity is accounted for by the offer of financial, transport and communication, commerce, tourism, and government services.

7 LIVESTOCK

This activity primarily consists of sheep ranching, amounting in 1993, to 600,000 head, i.e., nearly 3% of the country total. The production of wool approaches 2,600 tons per year.

8 FISHING

The trend has been to increase the province's share in the global added value of this activity; thus, in 1993, the provincial participation came up to 4.5% of the country total. The second fishing port of Argentina is located in Tierra del Fuego.

9 MINING

Mining production includes 1.8 million m³ of oil, and 33,883 million m³ of natural gas, with proven reserves of 25.8 million of the former (8% of the national total), and 58,439 million of the latter (10.8% of the national total).

■ INDUSTRY

Electronics (radios, TV sets, etc.) represents 80.2% of the provincial industrial gross product. Textile industry has a share of 13%, and canned fish, 4%.

■ EXPORTS

In 1993, exports represented 1.6% of the country total. Fish processing is the predominant activity, amounting to almost 50% of the total provincial exports. Its share in the total country exports is 16%, mainly sold to Japan. Next in importance is crude oil, representing 2.5% of the country total exports of this product (100% sold to the ALADI countries).

■ FINANCIAL SERVICES

There are 15 financial companies (provincial, national, and foreign), representing 0.4% of the total at national level.

■ TRANSPORT

The province has 210 kilometers of paved road. Air transportation is carried out through the airports of Ushuaia and Río Grande, from which, the most important airlines operate. In 1992, domestic traffic amounted to 122,000 passengers.

■ MASS MEDIA

There are four local newspapers; two air television channels, and three cable channels; and several AM and FM broadcasting stations.

■ HEALTH

In 1993, there were 11 public sanitary facilities, while the average days/bed availability was 164.

■ POWER

Five power plants generate 90,000 MWh. Turbo gas plants produce 52.6% of the total power, while diesel plants, supply the remaining 47.4%.

Electric energy invoiced to end user represents 0.2% of the country total.

■ EDUCATION

EDUCATIONAL LEVEL	ENROLLMENT		NET ENROLLMENT RATE %
	N°	SHARE IN THE COUNTRY TOTAL %	
Preprimary	3,432	0.4	...
Primary	11,128	0.2	98.1
Intermediate	5,580	0.3	68.9
Tertiary and University	907	0.1	4.0

Source: National Population and Housing Census. 1991.

In 1993, the following registration data were recorded: Preprimary, 3,852; primary, 12,520; intermediate, 4,692, and university (1992), 1,213.

■ TOURISM

Tourist attraction in Tierra del Fuego is based on its unusual landscapes, framed by snow and glaciers.

Catering capacity consists of 33 hotels, of which, one is 5-stars; three are 4-stars; six, 3-stars, and the rest 2-stars and 1.

Province of Tucumán

The province of Tucumán, in northwestern Argentina, is bounded by the province of Salta (north); the province of Santiago del Estero (east); and the province of Catamarca (south and west).

It has an area of 22,524 square kilometers (0.6% of the national total). In spite of its size, the geographical location and the very contrasting relief give the territory a great variety of landscapes, encompassing from the plains covered with thorny montes to the forests of the hillsides, and from the wide plains to the snowcapped summits.

The province has abundant water resources, coming down through collectors from the west and the east, and the Tucuman prairie is crossed by the Salí river. These waters, and the numerous irrigation works made Tucumán "the garden of the Republic". Near the northern fringe of these land is located San Miguel de Tucumán, the first city of the NOA (Northwestern Region of Argentina).

Annual average temperature is 18°C (65°F), while total annual precipitation is 1,000 mm.

■ POLITICAL ORGANIZATION AND DEMOGRAPHICAL STRUCTURE

This province, whose capital is San Miguel de Tucumán is divided into 11 departments, with separate political and administrative powers.

Total population is 1,142,105 inhabitants, representing 3.5% of the national total, 41.4% of which is located in the capital. 49.1% of the population are males, and 50.9%, females. Annual average growth rate is 15.3%, while density is 51 inhabitants per square kilometer. Urban population is 77%.

■ ECONOMIC STRUCTURE

In 1989, the primary sector was generating 9% of the added value of the total offer of goods and services. The secondary sector contributed with 35%, while the 56% of the global economic activity is accounted for by the offer of financial, transport and communications, commerce, tourism, and government services.

■ AGRICULTURE

Agricultural production is shown in the following chart:

CROPS	PRODUCTION (tons)	% OF COUNTRY TOTAL	YEARS
Soya	190,050	1.8	92/93
Beans	8,744	6.0	92/93
Lemons	468,570	77.4	92/93
Tobacco	8,599	7.6	92/93
Sugarcane	8,042,174	62.6%	1992

Oranges, strawberries, and potatoes, are also important crops.

■ MINING

The most important minerals are limes (169,572 tons) and pebbles (512,453 tons). (1993).

■ INDUSTRY

Sugar production represents 54.1% of the provincial industrial gross product, followed by the manufacture of light-metal products, machinery and equipment, with 20.9%; automobiles and parts are the main items.

■ EXPORTS

In 1993, exports came up to 1% of the national total. The principal products are vehicle parts and accessories, although exports amount to only 6% of the global provincial activities. The main importers are the MERCOSUR countries (91%). Next in importance is lemon essential oil, contributing with

29% to the national total, sold to the United States (63%), and the European Union (22%). Tucumán is the traditional producer of sugar, with a share of 20% in the country total. Latin America imports 70% and the rest goes to the United States.

■ FINANCIAL SERVICES

There are 80 financial agencies, comprising national, foreign, and provincial, representing nearly 2% of the total at national level.

■ TRANSPORT

Tucumán has 1,524 kilometers of paved roads.

Air transportation is carried out through the airport of the capital city, from which the most important airlines operate; there are also two smaller airports, Domestic traffic, in 1992, came up to 80,000 passengers.

■ MASS MEDIA

There are three local newspapers; seven television channels; and three AM broadcasting stations, and 35 FM stations.

■ POWER

Six power plants generate over 600,000 MWh. Turbo gas plants produce 17.1%; steam plants account for 51.2%, while hydroelectric plants generate 31%, and diesel, the remaining 0.6%.

Electric power invoiced to end user is nearly 2% of the country total.

■ HEALTH

In 1993, the province had 287 public sanitary facilities (35 hospitals with confinement, and the rest, without confinement), while the average days/bed availability was 2160.

■ EDUCATION

EDUCATIONAL LEVEL	ENROLLMENT		NET ENROLLMENT RATE %
	N°	SHARE IN THE COUNTRY TOTAL %	
Preprimary	27.676	2.8	...
Primary	200.358	4.0	94.9
Intermediate	79.300	3.5	47.9
Tertiary and University	45.474	4.5	18.3

Source: National Population and Housing Census. 1991.

■ TOURISM

The main tourist attractions lie in the area of the Valles Calchaquies, and the historical towns, as well as in the cultural activities different areas are engaged in.

Catering capacity amounts to 30 hotels: one is 5-stars, three, 4-stars, four, 3-stars, and the rest, 2-stars, and 1.

© Consejo Federal de Inversiones
Federal Investment Council

San Martín 871 / C.P. 1004 / Capital Federal
República Argentina
Tel.: 313-4486

Impreso en la Argentina
Printed in Argentina

Se permite la reproducción parcial o total siempre
que se mencione la fuente de origen