

1841

35108



Rebec con 1840

H 1225
14/11/12

ACTUALIZACION DEL INVENTARIO FORESTAL
EN AREAS BAJO RIEGO.

PROVINCIA DE RIO NEGRO

ETAPA: ALTO VALLE

JUNIO 1991

CONVENIO PROVINCIA DE RIO NEGRO-CONSEJO FEDERAL DE INVERSIONES

SECRETARIO DEL CONSEJO
FEDERAL DE INVERSIONES

Ing. Juan J. Ciáccera

GOBERNADOR DE LA PROVINCIA
DE RIO NEGRO

Dr. Horacio Massaccesi

DIRECTOR DE COOPERACION
TECNICA

Ing. Susana Blundi

MINISTRO DE RECURSOS
NATURALES RENOVABLES

Lic. Edgardo Buyayisqui

JEFE AREA INFRAESTRUCTURA
HIDRICA

Ing. Oscar González Arzac

SUBSECRETARIO DE RECURSOS
NATURALES

Lic. Guillermo Alvarez Rojo

DIRECTOR DE BOSQUES Y
PRADERAS

Ing. Carlos Moyano

DIRECTORA DE PLANIFICACION

Lic. Lilian Agri

AUTORES

CONSEJO FEDERAL DE INVERSIONES

- Aspectos metodológicos, obtención de resultados y elaboración del informe.

Ing. Guillermo Tolone ✓
Ing. Enrique Wabo ✓

- Análisis y corrección de planillas de campo

Ing. Alejandra Moreyra ✓

- Programación y procesamiento de la información.

Lic. Luis Crespo

- Carga de los datos

Sra. Margarita Brittez
Sra. Liliana Filippone
Sra. Marta Ramírez
Sra. Silvia Ramírez

- Cartografía, elaboración de la planilla de campo y dibujos

Cart. Jorge Takahashi

DIRECCION DE BOSQUES Y PRADERAS

- Aspectos estadísticos

Prof. Omar Alvarez (*) ✓
Ing. Eduardo Ayala ✓

- Planificación, organización y ejecución de tareas a campo.

Ing. Eduardo Ayala

- Ejecución de tareas de gabinete y de campo.

Sr. Alfredo Ocampos
Agrot. José Sbrolla
Agrot. Carlos Rodriguez
Ing. Abel de la Cámara
Ing. Mirta Décima

(*) Participante por parte de la Universidad Nacional del Comahue.

AGRADECIMIENTOS

Por la colaboración prestada se agradece a:

Lic. Elena J. Martínez
Sr. Marcelo Bagattín

PROLOGO

En el año 1982 el Consejo Federal de Inversiones (C.F.I.) y la Dirección de Bosques y Praderas de la Provincia de Rio Negro llevaron a cabo el estudio denominado "EVALUACION DE LOS RECURSOS MADERABLES EXISTENTES EN AREAS DE RIEGO". A raíz de los cambios que se presume han ocurrido desde entonces, en el año 1987 la Provincia solicita al C.F.I. una actualización de ese estudio, para lo cual las partes celebran un convenio. Por el mismo, el C.F.I. asume la responsabilidad de la metodología, la programación de tareas, el procesamiento de datos, la elaboración de informes y los recursos financieros para las tareas de campo (movilidad y jornales), y la Provincia la responsabilidad de la organización y ejecución de las tareas asociadas a la recolección de datos.

Para llevar a cabo la actualización se optó por la ejecución de un inventario forestal para la especie y zona de interés, especialmente orientado hacia la estimación volumétrica.

Analizada la metodología utilizada en el estudio original se concluyó que el diseño de muestreo empleado en aquella oportunidad presentó ciertas desventajas. En consecuencia, las partes convinieron en ejecutar el nuevo inventario forestal con una metodología que eliminara o redujera esas desventajas, apropiada para estimar las existencias de madera en cortinas y macizos acorde con los medios disponibles.

Las tareas se realizaron en dos etapas. La primera correspondió a la zona del Alto Valle del Rio Negro, la segunda a las zonas de Valle Medio y Valle Inferior del Rio Negro y a las localidades de General Conesa y Catriel; por este motivo cada etapa cuenta con su respectivo informe. El mapa que se adjunta indica la localización de las áreas incluidas en el inventario forestal.

Sin embargo, ante la urgencia provincial por contar con información perteneciente a las cortinas forestales ubicadas en la zona de Gral. Conesa, la Dirección de Bosques y Praderas llevó a cabo las tareas correspondientes con una metodología diferente a la empleada en Alto Valle. Los resultados así obtenidos se presentan en forma separada.

La provisión de madera para las industrias provinciales es cubierta casi exclusivamente con material proveniente de sus cortinas forestales, compuestas por individuos del género *Populus* (álamos) e instaladas con el propósito expreso de proteger los cultivos. Su aprovechamiento industrial se debe a dos razones principales: 1) la escasa cantidad de macizos existentes en el territorio provincial; y 2) a que el sistema de cortinas protectoras se encuentra sobredimensionado y en muchos casos sobremaduro.

El aprovechamiento forestal de las cortinas no se lleva a cabo siguiendo un criterio dasocrático, sino que obedece más bien a las urgencias financieras del productor rural. Esta falta de manejo forestal da lugar a una serie de factores que afectan la variación del volumen entre cortinas más allá de las variaciones lógicas naturales.

Estos factores, son: 1) un número variable de filas por cortina; 2) la mezcla de especies dentro de una misma cortina; 3) la mezcla de edades dentro de la misma cortina debido a su aprovechamiento parcial con posterior rebrote de cepa; y 4) la presencia de cepas muertas dentro de la cortina como consecuencia de ese aprovechamiento parcial.

La variabilidad aportada por la interacción de estos factores debe ser tomada en cuenta en cualquier procedimiento de muestreo, en especial si, como en el presente caso, se pretende que las tareas a desarrollar guarden una relación razonable con los medios económicos y de infraestructura disponibles.

En resumen, el trabajo cubre las distintas formaciones forestales compuestas por individuos del género *Populus* en las zonas de Alto Valle, Valle Medio y Valle Inferior del Río Negro, General Conesa y Catriel.

Por otra parte y con el fin de incorporar información adicional al presente inventario, se llevaron a cabo los siguientes estudios:

- 1) "Actualización de la situación actual y costos del vivero forestal Viedma" (C.F.I., 1988). 1650
- 2) "Actualización del estudio de mercado para productos forestales madereros" (C.F.I., 1988); sobre la base del trabajo "Reconversión de la industria maderera de Río Negro" (C.F.I., 1982). 5 para a 1038
- 3) "Tecnologías modales utilizadas en los distintos sistemas de plantación, rentabilidad del cultivo de plantaciones forestales en macizo y costos de implantación de cortinas protectoras forestales" (C.F.I., 1987). 410 pec 1840

1000

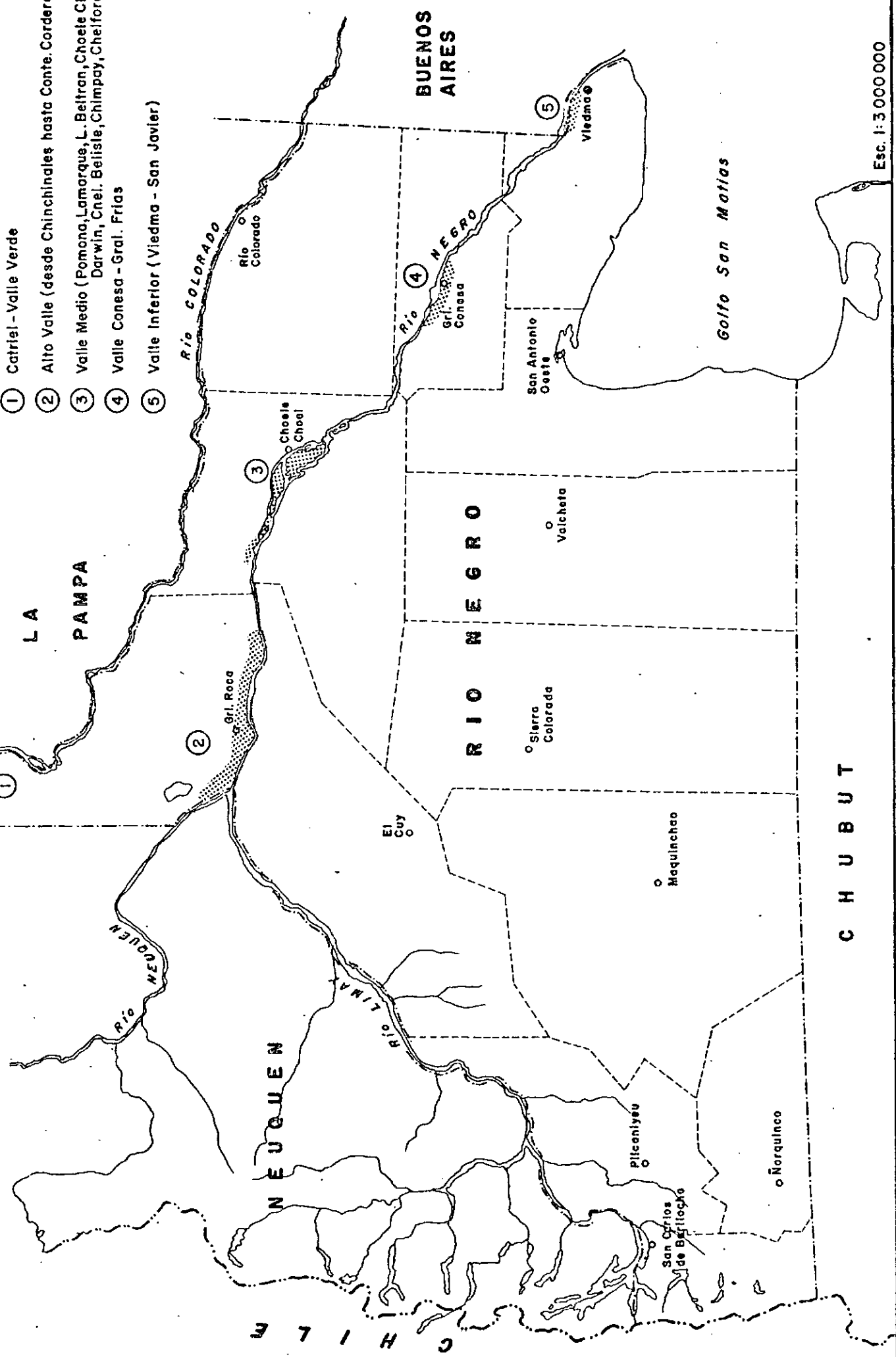
314122
425

parte

CONSEJO FEDERAL DE INVERSIONES

AREAS INCLUIDAS EN EL INVENTARIO FORESTAL

- ① Catrils - Valle Verde
- ② Alto Valle (desde Chinchinales hasta Conte. Cordero)
- ③ Valle Medio (Pomona, Lomarque, L. Beltran, Choel, Choel, Darwin, Cnel. Betsle, Chimpay, Cheliforo)
- ④ Valle Conesa - Gral. Frias
- ⑤ Valle Inferior (Viedma - San Javier)



Esc. 1:3.000.000

INDICE

PROLOGO	1
MAPA DE LOCALIZACION DE LAS AREAS BAJO ESTUDIO	iii
1. INTRODUCCION	2
2. OBJETIVOS	2
3. METODOLOGIA	
3.1 Estimación del volumen total	3
3.1.1 Marco muestral	3
3.1.2 Estimación del volumen por cuadro	4
3.1.2.1 Procedimiento de muestreo	4
3.1.2.2 Unidades de muestreo	4
3.1.2.3 Selección de las unidades	5
3.1.2.4 Estimador y su varianza	5
3.1.2.5 Determinaciones volumétricas	6
3.1.3 Estimación del número de cuadros	6
3.1.3.1 Procedimiento de muestreo	6
3.1.3.2 Unidades de muestreo	7
3.1.3.3 Selección de unidades	7
3.1.3.4 Estimador y varianza	7
3.2 Distribución del volumen total estimado	7
3.3 Estructura del sistema de cortinas forestales	8
4. RESULTADOS	
4.1 Estimación del volumen medio por cuadro	8
4.2 Estimación del número total de cuadros	8
4.3 Volumen total	9
4.4 Estructura de las cortinas	9
4.5 Distribución del volumen total estimado	10
5. ANALISIS DE RESULTADOS	25
6. CONCLUSIONES	25
7. RECOMENDACIONES	26
ANEXO	27

1. INTRODUCCION

La región del Alto Valle del Rio Negro concentra el mayor número de industrias de transformación de la madera y la más alta demanda de materia prima forestal de la provincia. La madera de origen local, proveniente en forma exclusiva de las cortinas forestales protectoras, cubre sólo parcialmente el abastecimiento de la zona. La estructura agrícola del área, donde la tierra productiva tiene por destino predominante la actividad frutícola, ha llevado a la ausencia de macizos forestales capaces de proveer madera en grandes cantidades. En consecuencia, el conocimiento del estado forestal de la zona implica el conocimiento del estado de sus cortinas.

El trabajo abarcó el área completa del Alto Valle del Rio Negro, con excepción de los cascos urbanos. Se cubrió una superficie total de aproximadamente 74.000 hectáreas y el volumen total de madera estimado para la zona fue de casi 2.190.000 metros cúbicos.

La estimación del volumen total de madera en pie se obtuvo a partir de los árboles contenidos dentro de los rectángulos de terreno denominados comúnmente "cuadros de producción", que a los fines del presente inventario forestal se denominan simplemente CUADROS. Cada hilera de árboles perteneciente a cada cortina o porción de cortina situada dentro del cuadro se denominó FILA. Los criterios operativos adoptados, tabla de volumen y planilla de datos se detallan en el ANEXO. Las tareas de campo se llevaron a cabo entre junio de 1988 y octubre de 1990.

2. OBJETIVOS

El objetivo principal del inventario forestal fue la estimación de la cantidad de madera de "álamo" (*Populus sp.*) existente en las cortinas forestales del área en cuestión. Como objetivos secundarios se establecieron la distribución de esta cantidad según otras variables de interés y la determinación de la estructura cualitativa de las cortinas. La cantidad de madera fue expresada en términos de volumen bruto total con corteza, con el metro cúbico como unidad.

En síntesis y por orden de prioridad, los objetivos fueron:

- 1) la estimación del volumen de madera de "álamo" (*Populus sp.*) existente en pie en las cortinas forestales protectoras;
- 2) la distribución de ese volumen según las siguientes variables de interés: diámetro, edad, especie y estado; y
- 3) información acerca de la estructura del sistema de cortinas forestales.

3. METODOLOGIA

3.1 Estimación del volumen total

La estimación del volumen total de madera en pie se obtuvo a partir del volumen de madera existente en las hileras o filas de árboles contenidas en los rectángulos de terreno denominados cuadros. Para su estimación se recurrió al producto entre el volumen medio por cuadro y el número total de cuadros existentes en la zona. Expresado en símbolos:

$$V = (\text{Volumen medio/Cuadro}) \cdot (\text{N}^\circ \text{ de Cuadros})$$

donde V es el volumen total estimado con corteza (m3).

Los dos componentes del producto fueron estimados por procedimientos de muestreo independientes. Para la estimación del volumen medio por cuadro se recurrió a un muestreo de tipo bietápico; para estimar el número total de cuadros se recurrió a un muestreo aleatorio estratificado.

De acuerdo con el uso posterior de la información y los recursos financieros disponibles para alcanzar los objetivos, se consideró aceptable un error del 15% con 0,95 de probabilidad para la determinación del volumen total.

Asumiendo los siguientes símbolos:

V = volumen total estimado (m3).

\bar{x} = volumen medio por cuadro (m3/cuadro).

S_x = error standar de la media \bar{x} (m3/cuadro).

N = número estimado de cuadros.

S_N = error standar de N.

la forma final del estimador y su varianza fueron:

$$V = \bar{x} \cdot N$$

$$S_V^2 = N^2 \cdot S_x^2 + S_N^2 \cdot \bar{x}^2$$

3.1.1 Marco muestral

Se utilizó el mismo marco muestral para los dos procedimientos de muestreo, conformado por el mosaico confeccionado a partir de las fotos aéreas disponibles.

Las fotos correspondieron al estudio "Drenaje para el Alto Valle del Rio Negro y Neuquén" (C.F.I.-Pcias. de Rio Negro y Neuquén), obtenidas en el año 1982 y con una escala original de 1:10.000. En forma complementaria, se utilizaron los registros catastrales de las localidades que conforman el Alto Valle, desde Chichinales hasta Cte. Cordero, inclusive.

3.1.2. Estimación del volumen medio por cuadro

El objetivo del trabajo y la disponibilidad de medios condujeron al diseño de una muestra bietápica probabilística, con selección simple al azar de las unidades primarias y submuestreo al azar en la totalidad de las filas contenidas en el cuadro seleccionado.

3.1.2.1 Procedimiento de muestreo

Para la estimación del volumen medio por cuadro se pensó en un primer momento en un diseño aleatorio simple con el cuadro como unidad de muestreo, esquema que obligaba a la observación de todos los árboles incluidos en cada cuadro seleccionado. Con el fin de reducir las tareas de campo se decidió disminuir la cantidad de árboles a observar por cuadro. Para lograr este propósito y atenuar la acción de los factores que incrementan la variabilidad entre las cortinas, indicados en el Prólogo, se optó por la observación de los individuos presentes en una fracción de longitud fija de cada fila de árboles situada dentro del cuadro seleccionado. Así, el diseño definitivo tomó la forma de un muestreo bietápico, donde todas las filas contenidas en el cuadro aportaron datos a la muestra.

3.1.2.2 Unidades de muestreo

El diseño propuesto recurrió a unidades de muestreo primarias y secundarias. La unidad primaria fue cada rectángulo de tierra que hemos denominado cuadro. Usualmente, el cuadro se destina sólo a un cultivo y guarda una estrecha relación con las cortinas, las que suelen ocupar sus bordes a uno o ambos lados de las acequias o de los límites del cuadro. Su forma, usualmente rectangular, y sus límites (dados por acequias de riego y / o calles internas o públicas), permitieron su rápida identificación en las fotografías aéreas. La unidad secundaria estuvo constituida por una fracción lineal de 10 metros de largo dentro de cada fila del cuadro (ver ANEXO).

3.1.2.3 Selección de las unidades de muestreo

La selección de ambos tipos de unidades fue aleatoria sin reemplazo. Las unidades primarias se seleccionaron por sorteo de coordenadas sobre el mosaico aerofotográfico. En rigor, esta forma de selección es con probabilidad proporcional al tamaño del cuadro. No obstante y en base a antecedentes, se asumió que no existe ninguna relación entre el tamaño del cuadro y las características de las cortinas, incluyendo su volumen de madera. Por esta razón, las distintas probabilidades no se tuvieron en cuenta.

Con relación a las unidades secundarias, se seleccionaron tantas unidades como filas hubiera en el cuadro, a razón de una por fila. Los 10 metros lineales se establecieron a partir de un punto de inicio ubicado aleatoriamente; todas las filas situadas sobre un mismo lado del cuadro tuvieron el mismo punto de inicio.

3.1.2.4 Estimador de la media y varianza del estimador

El estimador empleado para determinar el volumen medio por cuadro (volumen medio/unidad primaria), fue:

$$\bar{Y} = \frac{1}{n} \sum_{i=1}^n \sum_{j=1}^{f_i} (S_{ij} \cdot Y_{ij})$$

$$\bar{Y} = \frac{1}{10n} \sum_{i=1}^n \sum_{j=1}^{f_i} (L_{ij} \cdot Y_{ij})$$

con:

- \bar{Y} = la media estimada por cuadro.
- n = cantidad de unidades primarias en la muestra.
- f_i = cantidad de filas en la i -ésima unidad primaria.
- S_{ij} = cantidad de unidades secundarias en la j -ésima fila de la i -ésima unidad primaria.
- Y_{ij} = volumen de madera estimado para la unidad secundaria de la j -ésima fila de la i -ésima unidad primaria.
- L_{ij} = longitud de la j -ésima fila de la i -ésima unidad primaria.
- 10 = longitud de la unidad secundaria (metros).

Como estimador de la varianza de la media se utilizó un estadístico propuesto por Sukhatme (1), que posee dos componentes: uno asociado a las variaciones dentro de los cuadros y el otro asociado a las variaciones entre los cuadros. El primer componente tiene por divisor el número total de cuadros, que en el presente caso es un valor relativamente alto. En virtud de ello, este componente no se tuvo en cuenta en el cálculo de la varianza del estimador, que quedó determinada por la fórmula clásica a partir de los totales estimados por cuadro.

3.1.2.5 Determinaciones volumétricas

A cada árbol muestra se le asignó el volumen mediante una tabla de volumen local (2), a partir de su diámetro medio. El volumen de cada unidad secundaria se obtuvo como suma del volumen de los árboles individuales. El volumen de cada fila se estimó a partir del volumen calculado para la unidad secundaria asociada, por expansión en forma proporcional a su longitud. El volumen total de cada unidad primaria o cuadro se obtuvo como suma de los volúmenes estimados para cada una de sus filas.

3.1.3 Estimación del número de cuadros (unidades primarias)

Para estimar el número de cuadros en el área bajo estudio hubo dos alternativas disponibles: 1) a partir del área total ocupada por los cuadros y el área media por cuadro; y 2) por recuento de cuadros sobre el mosaico aerofotográfico. A partir de un ensayo piloto se observó que la segunda alternativa mostraba una mayor precisión, razón por la cual fue adoptada.

3.1.3.1 Procedimiento de muestreo

Se llevó a cabo un muestreo aleatorio estratificado. El área de interés se separó en 3 zonas o estratos, que se correspondieron con las localidades de Villa Regina, General Roca y Cipolletti. La fracción del mosaico fotográfico correspondiente a cada estrato se dividió en bloques de 100 ha de superficie. Se seleccionó una muestra de bloques y dentro de cada bloque seleccionado se contó la cantidad de cuadros existentes. El mismo procedimiento se repitió para cada estrato.

(1) "Teoría de Encuestas por Muestreo con Aplicaciones"; P.V.Sukhatme; 1956.

(2) Desarrollada por el personal técnico de la provincia.



3.1.3.2 Unidades de muestreo

La unidad de muestreo fue el bloque, porción cuadrada de terreno de 100 hectáreas de superficie ubicado sobre el mosaico fotográfico.

3.1.3.3 Selección de las unidades de muestreo

La selección de unidades se llevó a cabo en forma aleatoria por sorteo de bloques sobre el mosaico.

3.1.3.4 Estimador y varianza del estimador

El estimador utilizado fue:

$$N = M \cdot p$$

con:

- N = total estimado de cuadros.
- M = total de bloques en la población.
- p = media del número cuadros por bloque para los tres estratos.

Se aplicó la fórmula de la varianza de un diseño estratificado:

$$\text{Var}(N) = N^2 \cdot S_p^2$$

con:

$$S_p^2 = \frac{1}{N^2} \sum \left[\frac{N h^2 \cdot S_h^2}{n h} \cdot \left(1 - \frac{n h}{N h} \right) \right]$$

- Nh = total de cuadros en el estrato h.
- nh = total de cuadros observados en el estrato h.
- Sh² = varianza entre cuadros en el estrato h.
- M = total de estratos.

3.2 Distribución del volumen total estimado

Las observaciones se llevaron a cabo en las unidades secundarias de muestreo durante las tareas a campo. De los ejemplares incluidos en cada unidad secundaria seleccionada se registraron los siguientes datos:

- nombre de la especie, variedad o híbrido;
- su diámetro a la altura del pecho (dap);
- su edad; y
- una medida de su estado.

Estas variables fueron utilizadas para describir la distribución del volumen total estimado para el Alto Valle. Todos los datos fueron registrados en planillas confeccionadas al efecto (ver ANEXO).

3.3 Estructura del sistema de cortinas

En cada unidad de muestreo primaria (cuadro) se registró la cantidad de cortinas existentes a cada lado del cuadro, ya sea que estuviesen por completo o parcialmente dentro del mismo (ver ANEXO). Las cortinas fueron clasificadas en los siguiente tipos: simples, dobles, triples y cuádruples; según el número de filas que tuviera. A partir de esta información se estableció la proporción de cada tipo de cortina.

4. RESULTADOS

4.1 Estimación del volumen medio por cuadro (unidad primaria)

Se llevó a cabo una muestra piloto de $n=251$ cuadros o unidades primarias; el volumen total estimado para los n cuadros fue de 17.566 metros cúbicos. Los cálculos estadísticos arrojaron los siguientes resultados:

media por cuadro	=	69,98	m ³
dev. standard entre cuadros	=	81,47	m ³
coeficiente de variación	=	116,4%	
error standar de la media	=	5,14	m ³

El intervalo de confianza para una probabilidad de 0,95 tuvo por límites 59,90 y 80,06 m³/cuadro, con un error de muestreo del 14,4 por ciento.

4.2 Estimación del número total de cuadros (unidades primarias)

Se trabajó sobre 3 estratos, con un total de $M=728$ bloques y una muestra de $m=30$ bloques por estrato. Los resultados por estrato se indican en el siguiente cuadro:

E S T R A T O

	V.Regina	Gral.Roca	Cipollet.
Total de bloques	248	306	174
Total de bloques en la muestra	30	30	30
Media de cuadros por bloque	39,93	38,70	54,90
Dev. standard entre bloques	8,15	10,74	4,41

La media general fue de 42,991 cuadros/bloque, con un error standar de 0,9326 cuadros/bloque.

$$\begin{aligned} \text{Total estimado} &= (42,991 \text{ cuadros/bloque}) \cdot (728 \text{ bloques}) \\ &= 31.297,45 \text{ cuadros} \end{aligned}$$

$$\begin{aligned} \text{Desv. st. del total} &= (0,9326 \text{ cuadros/bloque}) \cdot (728 \text{ bloques}) \\ &= 678,93 \text{ cuadros} \end{aligned}$$

Resultados finales:

$$\begin{aligned} \text{Número de cuadros} &= 31.297 \\ \text{Desv. standar} &= 679 \end{aligned}$$

4.3 Volumen total

El volumen total estimado y su desviación standar arrojaron los siguientes valores:

$$\begin{aligned} V &= (69,98) \cdot (31.297) \\ &= 2.190.164 \text{ m}^3 \end{aligned}$$

$$\begin{aligned} SV &= (2.190.164) \cdot (0.0058702)\% \\ &= (2.190.164) \cdot (0,0766172) \\ &= 167.804,23 \text{ m}^3 \end{aligned}$$

Resultados finales:

$$\text{Volumen total} = 2.190.164 \text{ m}^3$$

$$\text{Error standar} = 167.804 \text{ m}^3 \text{ (7,66\% del volumen total)}$$

El error de muestreo para un 0,95 de probabilidad fue de 15,32 por ciento. La diferencia entre el error de muestreo originalmente propuesto y el obtenido fue de muy poca significación, razón por la cual no se consideró necesario aumentar el tamaño de alguna de las dos muestras.

4.4 Estructura de las cortinas

En los 251 cuadros de la muestra se observó un total de 607 cortinas, distribuidas según se indica en el siguiente cuadro:

Tipo de Cortina	Total	Por ciento
Simple	91	15 %
Doble	465	77 %
Triple	25	4 %
Cuádruple	26	4 %
TOTAL	607	100 %

4.5 Distribución del volumen total estimado

En los gráficos y cuadros adjuntos se detalla la distribución de individuos y del volumen total estimado para el área de estudio en función del dap, la edad, la especie y el estado. Los gráficos y cuadros se detallan a continuación:

Gráfico 1: Distribución del volumen según el dap.
 Gráfico 2: Distribución del volumen según la edad.
 Gráfico 3: Relación entre edad y estado.
 Gráfico 4: Relación entre dap y estado.

Cuadro 1: Cantidad de árboles por estado y edad.
 Cuadro 2: Cantidad de árboles por estado y dap.
 Cuadro 3: Cantidad de árboles por especie y dap.
 Cuadro 4: Cantidad de árboles por especie y edad.
 Cuadro 5: Cantidad de árboles por dap y edad.

Cuadro 6: Volumen por especie y edad.
 Cuadro 7: Volumen por dap y edad.
 Cuadro 8: Volumen por especie y dap.
 Cuadro 9: Volumen por estado y edad.
 Cuadro 10: Volumen por estado y dap.

GRAFICO 1 : VOLUMEN (M3) POR DAP (CM.)

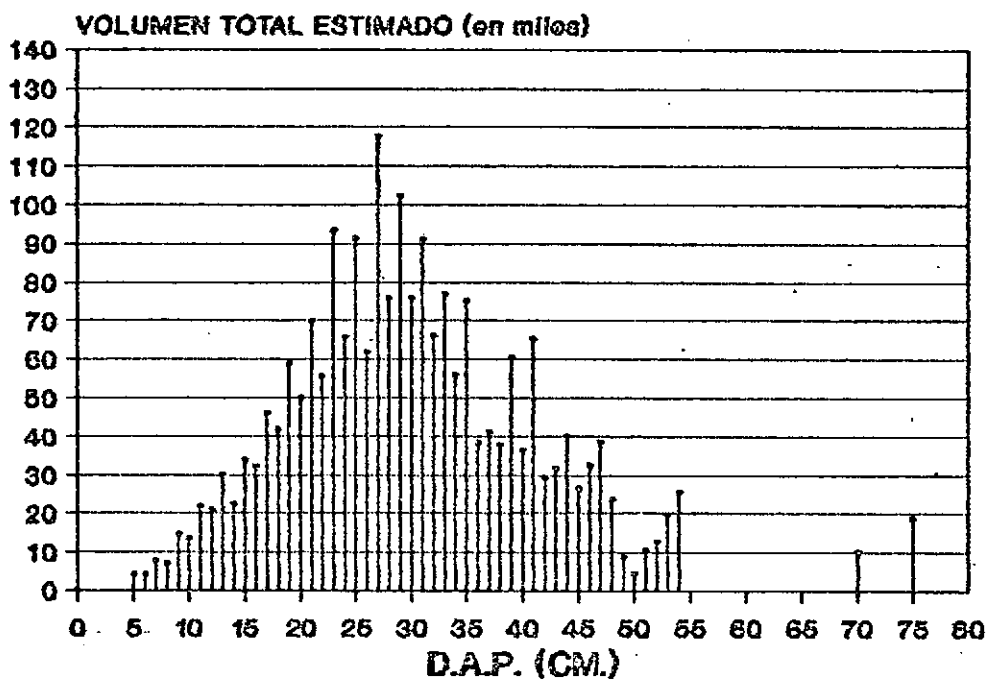


GRAFICO 2 : VOLUMEN (M3) POR EDAD (AÑOS)

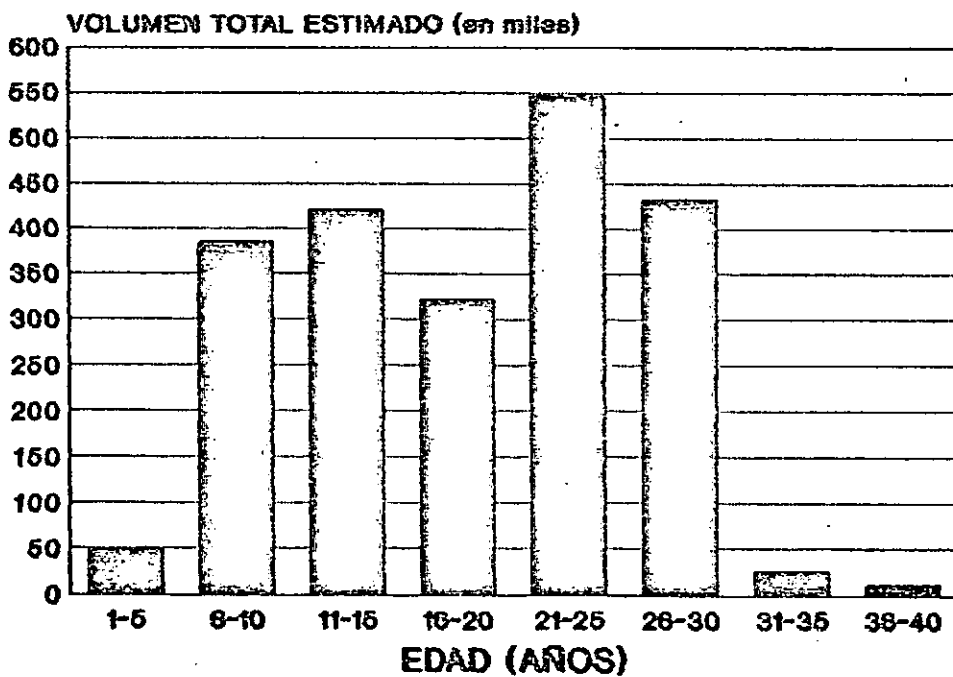


Grafico 3

Relacion Estado/Edad

—•— bueno
 -+ regular
 * malo

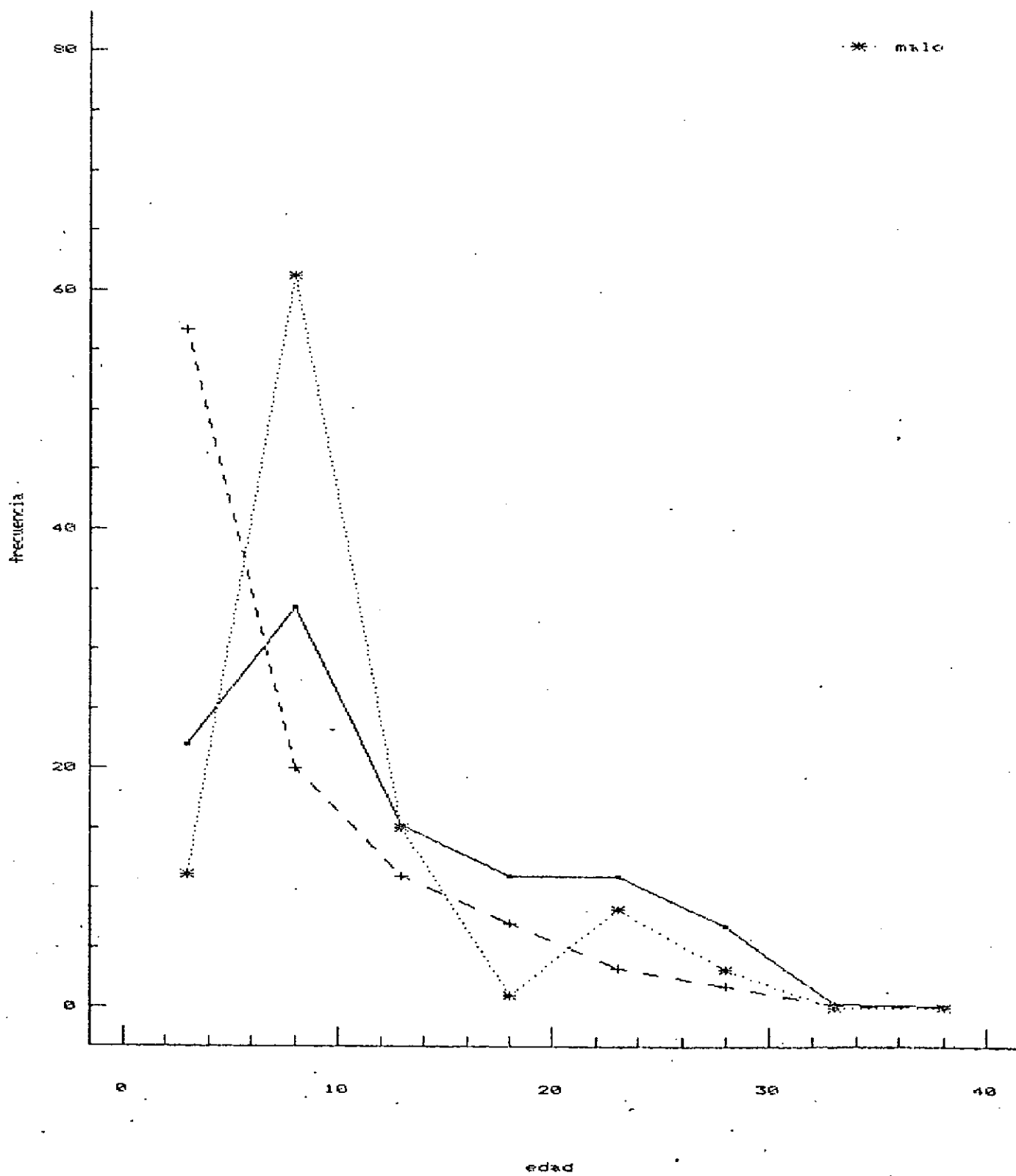
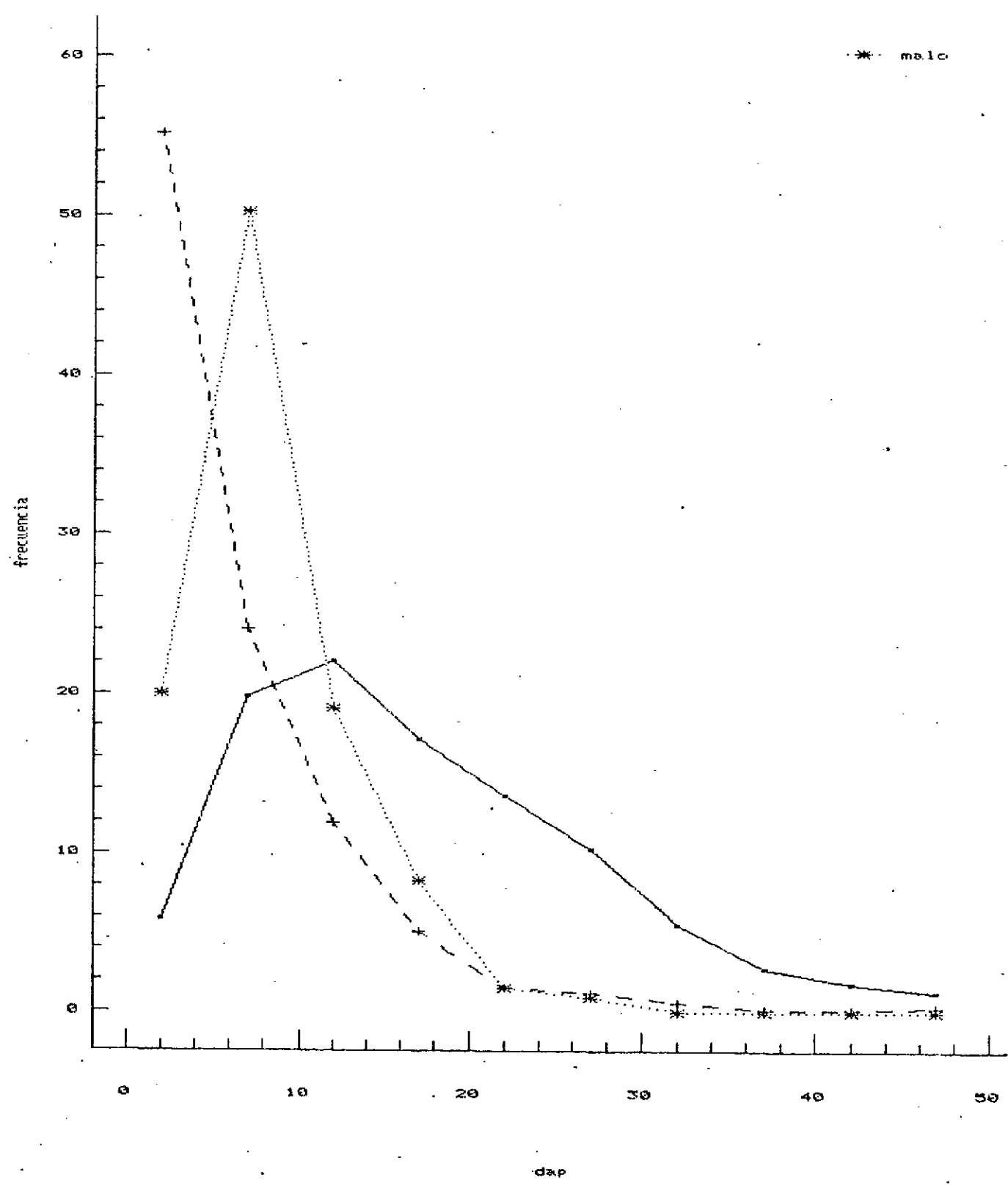


Gráfico 4

Relacion Estado/Dap

- +— bueno
- - -+ regular
- *· malo



CUADRO 1 - CANTIDAD DE ARBOLES ESTIMADOS POR ESTADO Y EDAD (AÑOS)

TABLA DE ESTADO POR EDAD

ESTADO	EDAD (AÑOS)								TOTAL
FRECUENCIA !	!1- 5	!6 - 10	!11 - 15	!16 - 20	!21 - 25	!26 - 30	!31 - 35	!36 - 40	!
PORCENTAJE!	!	!	!	!	!	!	!	!	!
% FILA !	!	!	!	!	!	!	!	!	!
% COLUMNA	!	!	!	!	!	!	!	!	!
BUENO	!16252.2	!24816.9	!11358.9	!8131.9	!8098.4	!5091.1	!234.84	!74.16	!74058.4
	! 17.10	! 26.11	! 11.95	! 8.56	! 8.52	! 5.36	! 0.25	! 0.09	! 77.92
	! 21.95	! 33.51	! 15.34	! 10.98	! 10.94	! 6.87	! 0.32	! 0.10	!
	! 60.67	! 82.03	! 82.34	! 86.20	! 90.68	! 92.49	! 89.06	! 100.00	!
REGULAR	!10201.3	!3600.07	!1983.11	!1272.8	!585.14	!318.27	!28.84	!0	!17789.6
	! 10.73	! 3.79	! 2.09	! 1.34	! 0.62	! 0.33	! 0.03	! 0.00	! 18.93
	! 55.71	! 20.01	! 11.02	! 7.08	! 3.25	! 1.77	! 0.16	! 0.00	!
	! 38.08	! 11.90	! 14.38	! 13.49	! 6.55	! 5.78	! 10.94	! 0.00	!
MALO	!332.69	!1835.14	!453.23	!29.6	!247.22	!95.79	!0	!0	!2993.67
	! 0.35	! 1.93	! 0.48	! 0.03	! 0.26	! 0.10	! 0.00	! 0.00	! 3.15
	! 11.11	! 61.30	! 15.14	! 0.99	! 8.26	! 3.20	! 0.00	! 0.00	!
	! 1.24	! 6.07	! 3.29	! 0.31	! 2.77	! 1.74	! 0.00	! 0.00	!
TOTAL	26786.2	30252.1	13795.2	9434.3	8930.76	5505.16	263.68	74.16	95041.6
	28.18	31.83	14.51	9.93	9.40	5.79	0.28	0.08	100.00

CUADRO 2 - CANTIDAD DE ARBOLES ESTIMADOS POR ESTADO Y DAP (CM)

TABLA DE ESTADO POR DAP

ESTADO	DAP (CM.)											
FRECUENCIA !												
PORCENTAJE!												
% FILA !												
% COLUMNA !	0 - 4	5 - 9	10 - 14	15 - 19	20 - 24	25 - 29	30 - 34	35 - 39	40 - 44	45 Y MAS!	TOTAL	
BUENO	14281.05 !	14685 !	16318.3 !	12740.3 !	10044.8 !	7599.96 !	4080.45 !	2055.86 !	1300.35 !	952.32 !	74058.4	
	! 4.50 !	! 15.45 !	! 17.17 !	! 13.40 !	! 10.57 !	! 8.00 !	! 4.27 !	! 2.16 !	! 1.37 !	! 1.00 !	! 77.92	
	! 5.78 !	! 19.83 !	! 22.03 !	! 17.20 !	! 13.56 !	! 10.26 !	! 5.51 !	! 2.78 !	! 1.76 !	! 1.29 !		
	! 28.89 !	! 71.56 !	! 85.78 !	! 91.58 !	! 97.02 !	! 97.02 !	! 97.40 !	! 98.69 !	! 100.00 !	! 94.39 !		
REGULAR	19938.07 !	14328.27 !	12134.61 !	924.69 !	263.03 !	207.86 !	109.04 !	27.36 !	0 !	56.65 !	17989.6	
	! 10.46 !	! 4.55 !	! 2.25 !	! 0.97 !	! 0.28 !	! 0.22 !	! 0.11 !	! 0.03 !	! 0.00 !	! 0.06 !	! 18.93	
	! 55.24 !	! 24.06 !	! 11.87 !	! 5.14 !	! 1.46 !	! 1.16 !	! 0.61 !	! 0.15 !	! 0.00 !	! 0.31 !		
	! 67.07 !	! 21.09 !	! 11.22 !	! 6.65 !	! 2.54 !	! 2.65 !	! 2.60 !	! 1.31 !	! 0.00 !	! 5.61 !		
HALO	! 597.48 !	! 1507.14 !	! 570.83 !	! 247.32 !	! 45.6 !	! 25.3 !	! 0 !	! 0 !	! 0 !	! 0 !	! 2993.67	
	! 0.63 !	! 1.59 !	! 0.60 !	! 0.26 !	! 0.05 !	! 0.03 !	! 0.00 !	! 0.00 !	! 0.00 !	! 0.00 !	! 3.15	
	! 19.76 !	! 50.34 !	! 19.07 !	! 8.26 !	! 1.52 !	! 0.85 !	! 0.00 !	! 0.00 !	! 0.00 !	! 0.00 !		
	! 4.03 !	! 7.34 !	! 3.00 !	! 1.78 !	! 0.44 !	! 0.32 !	! 0.00 !	! 0.00 !	! 0.00 !	! 0.00 !		
TOTAL	14816.6	20520.4	19023.7	13912.3	10353.4	7833.12	4189.49	2083.22	1300.35	1008.97	95041.6	
	15.59	21.59	20.02	14.64	10.89	8.24	4.41	2.19	1.37	1.06	100.00	

CUADRO 3 - CANTIDAD DE ARBOLES ESTIMADOS POR ESPECIE Y DAP (CM)

TABLA DE ESPE POR DAP

ESPE	DAP (CM.)										
FRECUENCIA !											
PORCENTAJE!											
% FILA !											
% COLUMNA	10 - 4	15 - 9	110 - 14	115 - 19	120 - 24	125 - 29	130 - 34	135 - 39	140 - 44	145 Y MAS!	TOTAL
BOLLEANA	583.52	750.45	765.39	496.02	272.429	337.655	108.15	27.81	97.53	28.2	3467.15
	0.61	0.79	0.81	0.52	0.29	0.36	0.11	0.03	0.10	0.03	3.65
	16.83	21.64	22.08	14.31	7.86	9.74	3.12	0.80	2.81	0.81	
	3.94	3.66	4.02	3.57	2.63	4.31	2.58	1.33	7.50	2.79	
CRIOILLO	12309	116236.3	14763.4	10575.9	8553.06	16079.71	3526	11854.57	1153.38	966.35	176017.6
	12.95	17.08	15.53	11.13	9.00	6.40	3.71	1.95	1.21	1.02	79.98
	16.19	21.36	19.42	13.91	11.25	8.00	4.64	2.44	1.52	1.27	
	83.08	79.12	77.61	76.02	82.61	77.62	84.16	89.02	88.70	95.78	
HIBRIDO	11800.53	13533.74	13464.02	12781.53	11490.45	11403.25	555.34	200.84	49.44	14.42	15293.6
	1.89	3.72	3.64	2.93	1.57	1.48	0.58	0.21	0.05	0.02	16.09
	11.77	23.11	22.65	18.19	9.75	9.18	3.63	1.31	0.32	0.09	
	12.15	17.22	18.21	19.99	14.40	17.91	13.26	9.64	3.80	1.43	
OTROS	123.6	0	30.9	58.85	37.5	12.5	0	0	0	0	263.35
	0.13	0.00	0.03	0.06	0.04	0.01	0.00	0.00	0.00	0.00	0.28
	46.93	0.00	11.73	22.35	14.24	4.75	0.00	0.00	0.00	0.00	
	0.83	0.00	0.16	0.42	0.36	0.16	0.00	0.00	0.00	0.00	
TOTAL	14816.6	20520.4	19023.7	13912.3	10353.4	7833.12	4187.49	2083.22	1300.35	1008.97	95041.6
	15.59	21.59	20.02	14.64	10.89	8.24	4.41	2.19	1.37	1.06	100.00

CUADRO 4 - CANTIDAD DE ARBOLES ESTIMADOS POR ESPECIE Y EDAD (AÑOS)

TABLA DE ESPE POR EDAD

ESPE	EDAD (AÑOS)								
FRECUENCIA !									
PORCENTAJE!									
% FILA !									
% COLUMNA !	1 - 5	16 - 10	11 - 15	16 - 20	21 - 25	26 - 30	31 - 35	36 - 40	TOTAL
BOLLEANA	1296.27	1283.08	292	466.02	0	129.78	0	0	3467.15
	1.36	1.35	0.31	0.49	0.00	0.14	0.00	0.00	3.65
	37.39	37.01	8.42	13.44	0.00	3.74	0.00	0.00	
	4.84	4.24	2.12	4.94	0.00	2.36	0.00	0.00	
CRIOLO	20505.3	22824.5	11500.9	17745.51	17917.24	15186.28	263.68	74.16	176017.6
	21.58	24.02	12.10	8.15	8.33	5.46	0.28	0.08	79.98
	26.97	30.03	15.13	10.19	10.42	6.82	0.35	0.10	
	76.55	75.45	83.37	82.10	88.65	94.21	100.00	100.00	
HIERIDO	4861.07	6004.78	2002.32	1222.77	1013.52	189.1	0	0	15293.6
	5.11	6.32	2.11	1.29	1.07	0.20	0.00	0.00	16.09
	31.79	39.26	13.09	8.00	6.63	1.24	0.00	0.00	
	18.15	19.85	14.51	12.96	11.35	3.43	0.00	0.00	
OTROS	123.6	139.75	0	0	0	0	0	0	263.35
	0.13	0.15	0.00	0.00	0.00	0.00	0.00	0.00	0.28
	46.93	53.07	0.00	0.00	0.00	0.00	0.00	0.00	
	0.46	0.46	0.00	0.00	0.00	0.00	0.00	0.00	
TOTAL	26796.2	30252.1	13795.2	9434.3	8930.76	5505.16	263.68	74.16	95041.6
	28.18	31.83	14.51	9.93	9.40	5.79	0.28	0.08	100.00

CUADRO 5 - CANTIDAD DE ARBOLES ESTIMADOS POR DAP (CM) Y EDAD (AÑOS)

TABLA DE DAP POR EDAD

DAP (CM)	EDAD (AÑOS)								
	1 - 5	6 - 10	11 - 15	16 - 20	21 - 25	26 - 30	31 - 35	36 - 40	TOTAL
FRECUENCIA!									
PORCENTAJE!									
X FILA !									
X COLUMNA !									
0 - 4	13509	1064.22	137.475	57.45	15.45	32.96	0	0	14816.6
	14.21	1.12	0.14	0.06	0.02	0.03	0.00	0.00	15.59
	91.18	7.18	0.93	0.39	0.10	0.22	0.00	0.00	
	50.43	3.52	1.00	0.61	0.17	0.60	0.00	0.00	
5 - 9	19148.31	18416.95	11692.22	1787.105	280.16	195.7	0	0	20520.4
	9.63	8.86	1.78	0.83	0.29	0.21	0.00	0.00	21.59
	44.58	41.02	8.25	3.84	1.37	0.95	0.00	0.00	
	34.15	27.82	12.27	8.34	3.14	3.55	0.00	0.00	
10 - 14	13315.86	19967.67	12813.86	11749.19	809.43	353.29	14.42	0	119023.7
	3.49	10.49	2.96	1.84	0.85	0.37	0.02	0.00	20.02
	17.43	52.40	14.79	9.17	4.25	1.86	0.08	0.00	
	12.38	32.95	20.40	18.54	9.06	6.42	5.47	0.00	
15 - 19	1642.485	15964.99	3306.5	12199.09	1295.36	466.82	27.81	9.27	113912.3
	0.68	6.28	3.48	2.31	1.36	0.49	0.03	0.01	14.64
	4.62	42.88	23.77	15.81	9.31	3.36	0.20	0.07	
	2.40	19.72	23.97	23.31	14.50	8.48	10.55	12.50	
20 - 24	89.72	12678.48	12809.59	12141.61	11808.07	762.11	54.59	9.27	110353.4
	0.09	2.82	2.96	2.25	1.90	0.80	0.06	0.01	10.89
	0.87	25.87	27.14	20.68	17.46	7.36	0.53	0.09	
	0.33	8.85	20.37	22.70	20.25	13.84	20.70	12.50	
TOTAL	26706.2	30252.1	13795.2	9434.3	8930.76	5505.16	263.68	74.16	95041.6
	28.18	31.83	14.51	9.93	9.40	5.79	0.28	0.08	100.00

(CONTINUA)

CUADRO 5 - CANTIDAD DE ARBOLES ESTIMADOS POR DAP (CM) Y EDAD (AÑOS)

TABLA DE DAP POR EDAD

DAP (CM)	EDAD (AÑOS)									
FRECUENCIA!										
PORCENTAJE!										
X FILA !										
X COLUMNA !	1 - 5	16 - 10	11 - 15	16 - 20	21 - 25	26 - 30	31 - 35	36 - 40		TOTAL
25 - 29	80.8	1657.49	1599.38	1381.73	1790.27	1310.07	13.39	0	7833.12	
	0.09	1.74	1.68	1.45	1.88	1.38	0.01	0.00	8.24	
	1.03	21.16	20.42	17.64	22.86	16.72	0.17	0.00		
	0.30	5.48	11.59	14.65	20.05	23.80	5.08	0.00		
30 - 34	0	381.62	791.23	623.01	1380.72	984.07	28.84	0	14189.49	
	0.00	0.40	0.83	0.66	1.45	1.04	0.03	0.00	4.41	
	0.00	9.11	18.89	14.87	32.96	23.49	0.69	0.00		
	0.00	1.26	5.74	6.60	15.46	17.88	10.94	0.00		
35 - 39	0	120.7	302.13	234.895	701.03	710.04	14.42	0	2083.22	
	0.00	0.13	0.32	0.25	0.74	0.75	0.02	0.00	2.19	
	0.00	5.79	14.50	11.28	33.65	34.08	0.69	0.00		
	0.00	0.40	2.19	2.49	7.85	12.90	5.47	0.00		
40 - 44	0	0	232.09	105.76	522.69	338.87	82.4	18.54	1300.35	
	0.00	0.00	0.24	0.11	0.55	0.36	0.09	0.02	1.37	
	0.00	0.00	17.85	8.13	40.20	26.06	6.34	1.43		
	0.00	0.00	1.68	1.12	5.85	6.16	31.25	25.00		
45 Y MAS	0	0	110.79	154.48	327.58	351.23	27.81	37.08	1608.97	
	0.00	0.00	0.12	0.16	0.34	0.37	0.03	0.04	1.06	
	0.00	0.00	10.98	15.31	32.47	34.81	2.76	3.68		
	0.00	0.00	0.80	1.64	3.67	6.38	10.55	50.00		
TOTAL	26786.2	30252.1	13795.2	9434.3	8930.76	5505.16	263.68	74.16	95041.6	
	28.18	31.83	14.51	9.93	9.40	5.79	0.28	0.08	100.00	

CUADRO 6 - VOLUMEN (M3) ESTIMADO POR ESPECIE Y EDAD

TABLA DE ESPE POR EDAD

ESPE	EDAD (AÑOS)								TOTAL
FRECUENCIA !									
PORCENTAJE!									
% FILA !									
% COLUMNA !	1 - 5	16 - 10	111 - 15	116 - 20	121 - 25	126 - 30	131 - 35	136 - 40	
BOLLEANA	11987.41	119720.2	116750.4	122338.4	0	12499.7	0	0	73296
	0.09	0.90	0.76	1.02	0.00	0.57	0.00	0.00	3.35
	2.71	26.90	22.85	30.48	0.00	17.05	0.00	0.00	
	4.10	5.13	3.99	6.94	0.00	2.89	0.00	0.00	
CRIOILLO	134616.6	266192	356086	254247	476901	409724	26267.6	11071.9	1835105
	1.58	12.15	16.26	11.61	21.77	18.71	1.20	0.51	83.78
	1.89	14.51	19.40	13.85	25.99	22.33	1.43	0.60	
	71.44	69.22	84.81	78.98	87.38	94.74	100.00	100.00	
HIBRIDO	111851.4	195438.8	47016	145325.9	168846.5	10267.1	0	0	278746
	0.54	4.36	2.15	2.07	3.14	0.47	0.00	0.00	12.73
	4.25	34.24	16.87	16.26	24.70	3.68	0.00	0.00	
	24.46	24.82	11.20	14.08	12.62	2.37	0.00	0.00	
OTROS	0	13205.02	0	0	0	0	0	0	13205.02
	0.00	0.15	0.00	0.00	0.00	0.00	0.00	0.00	0.15
	0.00	100.00	0.00	0.00	0.00	0.00	0.00	0.00	
	0.00	0.83	0.00	0.00	0.00	0.00	0.00	0.00	
TOTAL	48455.4	384556	419852	321911	545747	432491	26267.6	11071.9	2190352
	2.21	17.56	19.17	14.70	24.92	19.75	1.20	0.51	100.00


CUADRO 7 - VOLUMEN (M3) ESTIMADO POR DAP (CM) Y EDAD (AÑOS)

TABLA DE DAP POR EDAD

DAP (CM)	EDAD (AÑOS)									TOTAL
FRECUENCIA!										
PORCENTAJE!										
% FILA !										
% COLUMNA !	! - 5	! 5 - 10	! 11 - 15	! 16 - 20	! 21 - 25	! 26 - 30	! 31 - 35	! 36 - 40	!	
5 - 9	!14688.3	!16382.6	!3559.7	!1695.61	!545.78	!450.217	!	!	!	!137322.2
	! 0.67	! 0.75	! 0.16	! 0.08	! 0.02	! 0.02	! 0.00	! 0.00	!	! 1.70
	! 39.36	! 43.89	! 9.54	! 4.54	! 1.46	! 1.21	! 0.00	! 0.00	!	!
	! 30.31	! 4.26	! 0.85	! 0.53	! 0.10	! 0.10	! 0.00	! 0.00	!	!
10 - 14	!17393.5	!56264.7	!16707.3	!10531	!5041.17	!2234.75	!124.644	!	!	!108297
	! 0.79	! 2.57	! 0.76	! 0.48	! 0.23	! 0.10	! 0.01	! 0.00	!	! 4.94
	! 16.06	! 51.95	! 15.43	! 9.72	! 4.65	! 2.06	! 0.12	! 0.00	!	!
	! 35.90	! 14.63	! 3.98	! 3.27	! 0.92	! 0.52	! 0.47	! 0.00	!	!
15 - 19	!8916.62	!89393.2	!50799.4	!33750.9	!21292.2	!7272.84	!419.924	!139.975	!	!211985
	! 0.41	! 4.08	! 2.32	! 1.54	! 0.97	! 0.33	! 0.02	! 0.01	!	! 9.68
	! 4.21	! 42.17	! 23.96	! 15.92	! 10.04	! 3.43	! 0.20	! 0.07	!	!
	! 18.40	! 23.25	! 12.10	! 10.48	! 3.90	! 1.68	! 1.60	! 1.26	!	!
20 - 24	!2518.23	!83966.1	!91260.8	!68177	!59388.9	!26325.5	!2145.02	!340.903	!	!334122
	! 0.11	! 3.83	! 4.17	! 3.11	! 2.71	! 1.20	! 0.10	! 0.02	!	! 15.25
	! 0.75	! 25.13	! 27.31	! 20.40	! 17.77	! 7.88	! 0.64	! 0.10	!	!
	! 5.20	! 21.83	! 21.74	! 21.18	! 10.88	! 6.09	! 8.17	! 3.08	!	!
25 - 29	!4938.76	!91664.2	!92310.2	!79420.7	!102268	!76912.1	!772.615	!	!	!448287
	! 0.23	! 4.18	! 4.21	! 3.63	! 4.67	! 3.51	! 0.04	! 0.00	!	! 20.47
	! 1.10	! 20.45	! 20.59	! 17.72	! 22.81	! 17.16	! 0.17	! 0.00	!	!
	! 10.19	! 23.84	! 21.99	! 24.67	! 18.74	! 17.78	! 2.94	! 0.00	!	!
30 - 34	!	!32390.2	!69600.3	!54258.6	!121220	!85012.6	!2856.44	!	!	!365338
	! 0.00	! 1.48	! 3.18	! 2.48	! 5.53	! 3.88	! 0.13	! 0.00	!	! 16.68
	! 0.00	! 8.87	! 19.05	! 14.85	! 33.18	! 23.27	! 0.78	! 0.00	!	!
	! 0.00	! 8.42	! 16.58	! 16.86	! 22.21	! 19.66	! 10.87	! 0.00	!	!
35 - 39	!	!14494.8	!36602.1	!27315.6	!84482.6	!87599.7	!1771.09	!	!	!252266
	! 0.00	! 0.66	! 1.67	! 1.25	! 3.86	! 4.00	! 0.08	! 0.00	!	! 11.52
	! 0.00	! 5.75	! 14.51	! 10.83	! 33.49	! 34.73	! 0.70	! 0.00	!	!
	! 0.00	! 3.77	! 8.72	! 8.49	! 15.48	! 20.25	! 6.74	! 0.00	!	!
40 - 44	!	!	!36719.9	!16166.6	!80810.1	!52567.5	!13034.5	!2910.08	!	!202209
	! 0.00	! 0.00	! 1.68	! 0.74	! 3.69	! 2.40	! 0.60	! 0.13	!	! 9.23
	! 0.00	! 0.00	! 18.16	! 8.00	! 39.96	! 26.00	! 6.45	! 1.44	!	!
	! 0.00	! 0.00	! 8.75	! 5.02	! 14.81	! 12.15	! 49.62	! 26.28	!	!
45 Y MAS	!	!	!22292.6	!30595.2	!70698.5	!94115.5	!5143.35	!7680.99	!	!230526
	! 0.00	! 0.00	! 1.02	! 1.40	! 3.23	! 4.30	! 0.23	! 0.35	!	! 10.52
	! 0.00	! 0.00	! 9.67	! 13.27	! 30.67	! 40.83	! 2.23	! 3.33	!	!
	! 0.00	! 0.00	! 5.31	! 9.50	! 12.95	! 21.76	! 19.58	! 69.37	!	!
TOTAL	48455.4	384556	419852	321911	545747	432491	26267.6	11071.9		2190352
	2.21	17.56	19.17	14.70	24.92	19.75	1.20	0.51		100.00

CUADRO 8 - VOLUMEN (M3) ESTIMADOS POR ESPECIE Y DAP (CM)

TABLA DE ESPE POR DAP



ESPECIE	DAP (CM.)										TOTAL
	5 - 9	10 - 14	15 - 19	20 - 24	25 - 29	30 - 34	35 - 39	40 - 44	45 Y MAS		
OLEANA	1209.36	14732.54	7167.9	18335.62	18144.7	19395.42	13317.55	15570.4	15422.48		73296
	0.06	0.22	0.33	0.38	0.83	0.43	0.15	0.71	0.25		3.35
	1.65	6.46	9.78	11.37	24.76	12.82	4.53	21.24	7.40		
	3.24	4.37	3.38	2.49	4.05	2.57	1.32	7.70	2.35		
ORTOLLO	129954.7	183469.9	161867	275450	349610	308313	225788	179217	221436	1835105	
	1.37	3.81	7.39	12.58	15.96	14.08	10.31	8.18	10.11	83.78	
	1.63	4.55	8.82	15.01	19.05	16.80	12.30	9.77	12.07		
	80.26	77.07	76.36	82.44	77.99	84.39	89.50	88.63	96.06		
IBRIDO	16158.18	119873.2	141949.1	149004.8	179881.1	147629.6	123160.4	7421.2	13668.06	278746	
	0.28	0.91	1.92	2.24	3.65	2.17	1.06	0.34	0.17	12.73	
	2.21	7.13	15.05	17.58	28.66	17.09	8.31	2.66	1.32		
	16.50	18.35	19.79	14.67	17.82	13.04	9.18	3.67	1.59		
OTROS	0	1221.404	11001.47	11331.57	1650.577	0	0	0	0	13205.02	
	0.00	0.01	0.05	0.06	0.03	0.00	0.00	0.00	0.00	0.15	
	0.00	6.91	31.25	41.55	20.30	0.00	0.00	0.00	0.00		
	0.00	0.20	0.47	0.40	0.15	0.00	0.00	0.00	0.00		
TOTAL	37322.2	108297	211985	334122	448287	365338	252266	202209	230526	2190352	
	1.70	4.94	9.68	15.25	20.47	16.68	11.52	9.23	10.52	100.00	

CUADRO 9 - VOLUMEN (M3) ESTIMADO POR ESTADO Y EDAD (AÑOS)

TABLA DE ESTADO POR EDAD

ESTADO	EDAD (AÑOS)									TOTAL
FRECUENCIA !	! 1 - 5	! 16 - 10	! 11 - 15	! 16 - 20	! 21 - 25	! 26 - 30	! 31 - 35	! 36 - 40	!	!
PORCENTAJE!	!	!	!	!	!	!	!	!	!	!
X FILA !	!	!	!	!	!	!	!	!	!	!
X COLUMNA !	!	!	!	!	!	!	!	!	!	!
BUENO	44869	362740	389077	310510	531506	400097	25925.2	11071.9	2075796	
	2.05	16.56	17.76	14.18	24.27	18.27	1.18	0.51	94.77	
	2.16	17.47	18.74	14.96	25.60	19.27	1.25	0.53		
	92.60	94.33	92.67	96.46	97.39	92.51	98.70	100.00		
REGULAR	3377.57	14506.6	28849	11234.6	11434.7	32235.2	342.383	0	101980	
	0.15	0.66	1.32	0.51	0.52	1.47	0.02	0.00	4.66	
	3.31	14.22	28.29	11.02	11.21	31.61	0.34	0.00		
	6.97	3.77	6.87	3.49	2.10	7.45	1.30	0.00		
HALO	208.852	17309.31	1925.95	166.388	2806.72	158.694	0	0	12575.9	
	0.01	0.33	0.09	0.01	0.13	0.01	0.00	0.00	0.57	
	1.66	58.12	15.31	1.32	22.32	1.26	0.00	0.00		
	0.43	1.90	0.46	0.05	0.51	0.04	0.00	0.00		
TOTAL	48455.4	384556	419852	321911	545747	432491	26267.6	11071.9	2190352	
	2.21	17.56	19.17	14.70	24.92	19.75	1.20	0.51	100.00	

CUADRO 10 - VOLUMEN (M3) ESTIMADO POR ESTADO Y DAP (CM)

TABLA DE ESTADO POR DAP

ESTADO	DAP (CM.)									
FRECUENCIA !										
PORCENTAJE!										
FILA !										
COLUMNA	15 - 9	110 - 14	115 - 19	120 - 24	125 - 29	130 - 34	135 - 39	140 - 44	145 Y MAS!	TOTAL
REGULAR	126763.9	193382.8	194579	324207	435401	355260	249194	202209	194799	12075796
	1.22	4.26	8.88	14.80	19.88	16.22	11.38	9.23	8.89	94.77
	1.29	4.50	9.37	15.62	20.98	17.11	12.00	9.74	9.38	
	71.71	86.23	91.79	97.03	97.13	97.24	98.78	100.00	84.50	
REGULAR	17744.97	11719.2	113635.7	18577.53	11425.3	110078.5	13071.66	0	135727.4	101980
	0.35	0.54	0.62	0.39	0.52	0.46	0.14	0.00	1.63	4.66
	7.59	11.49	13.37	8.41	11.20	9.88	3.01	0.00	35.03	
	20.75	10.82	6.43	2.57	2.55	2.76	1.22	0.00	15.50	
REGULAR	12813.34	13195.11	13770.21	11337.41	11459.83	0	0	0	0	112575.9
	0.13	0.15	0.17	0.06	0.07	0.00	0.00	0.00	0.00	0.57
	22.37	25.41	29.98	10.63	11.61	0.00	0.00	0.00	0.00	
	7.54	2.95	1.78	0.40	0.33	0.00	0.00	0.00	0.00	
TOTAL	37322.2	108297	211985	334122	448287	365338	252266	202209	230526	2190352
	1.70	4.94	9.68	15.25	20.47	16.68	11.52	9.23	10.52	100.00

5. ANALISIS DE RESULTADOS

El volumen medio por cuadro, incluyendo cuadros sin volumen o con volumen cero, fue casi de 70 m³, con un coeficiente de variación entre cuadros de 116 % y un error de muestreo del 14,4 % para 0,95 de probabilidad. Tomando como referencia el total estimado de cuadros, la intensidad del muestreo para el tamaño $n = 251$ se ubicó en el 0,80 por ciento.

El procedimiento empleado para la determinación del número total de cuadros mostró una elevada precisión; con un promedio de 43 cuadros por bloque y un error de muestreo del 4,2 % para 0,95 de probabilidad.

No se observaron diferencias significativas en el número medio de cuadros por bloque entre Villa Regina y Gral. Roca para un nivel de confianza del 95 por ciento, que se ubicó en el orden de los 39 cuadros por bloque. Estos promedios se diferenciaron significativamente, para el mismo nivel de confianza, del hallado para Cipolletti, que fue de casi 55 cuadros por bloque. El número total de cuadros se estimó en 31.297, con un error de muestreo del 4,2 % para un 0,95 de probabilidad. La intensidad de muestreo a nivel de bloques fue de algo más del 12 por ciento.

El volumen total estimado fue de 2.190.000 m³, con un error standard de 167.804 m³, lo que representa un error de muestreo de 15,32 por ciento; el valor mínimo confiable para 95 % de confianza fue de 1.854.000 metros cúbicos. Comparando el error de muestreo para el volumen total con el error de muestreo observado en la estimación del volumen medio por cuadro, surge una diferencia de 0,92 por ciento.

Respecto a los árboles, tomados individualmente, el 60% se ubicó en edades no mayores a los 10 años y el 75 % no superó los 15 años. El 78 % de los individuos mostró estado bueno y sólo algo más del 3 % mostró estado malo. El 80 % de los individuos perteneció al tipo "álamo criollo" y el 96 % a "álamo criollo" e "híbridos".

Respecto al volumen, el porcentaje más alto (25 %) se ubicó en edades comprendidas entre 21 y 25 años; el 46 % se ubicó en árboles con edades por encima de los 20 años. El 94 % del volumen se ubicó en individuos con un diámetro mínimo de 15 centímetros. El 95% del volumen se ubicó en la categoría de estado bueno y el 84 % correspondió a "álamo criollo".

6. CONCLUSIONES

- Las metodologías utilizadas en las operaciones de muestreo satisficieron plenamente las expectativas.
- El error de muestreo observado en la determinación del número de cuadros por bloque fue sumamente baja, lo que debe asociarse con una distribución uniforme de los cuadros sobre el terreno. Según este comportamiento, el recuento total de cuadros con el fin de eliminar el correspondiente error de muestreo, no se justifica en futuros trabajos de esta índole.

- El volumen total estimado de 2.190.000 m³, con un mínimo de 1.840.000 m³, comparado con la capacidad industrial instalada en el Alto Valle en el año 1985, que fue de 386.461 m³ (Secretaría de Planificación de la provincia), y sin considerar las tasas de crecimiento de los árboles, ponen en evidencia que las existencias alcanzarían para satisfacer la demanda a pleno durante un período de algo más de 5 años.
- El 89 % del volumen existente se ubicó en individuos con diámetros iguales o mayores a 15 cm y pertenecientes al estado bueno.
- No obstante y teniendo en cuenta que la edad considerada fue la del vástago y no la de la cepa, criterio que hace relativo el concepto de juventud o madurez de las plantaciones, la masa tiene una alta representación de individuos en las clases de edad menores.
- El estado general de las plantaciones es bueno, con una preferencia considerable hacia el "álamo criollo" y hacia las cortinas dobles. Sin embargo, del análisis de las relaciones dap/estado y edad/estado surge que la mayor proporción de árboles regulares y malos se ubican en las primeras clases de dap y de edad, lo que lleva a pensar que los rebrotes no están siendo conducidos.
- El área de producción, excluidos los cascos urbanos, se ubicó en las 72.800 hectáreas.
- Cipolletti mostró cuadros de producción más pequeños que las zonas de Villa Regina y Gral. Roca.
- La edad promedio por árbol fue de 12 años y la razón entre el volumen estimado total y la edad promedio está en el orden de los 181.000 m³ por año.

7. RECOMENDACIONES

Se recomienda:

- El diseño de un mecanismo de actualización permanente del estado de las cortinas forestales bajo la responsabilidad de la provincia.
- Una campaña de difusión previniendo acerca de los inconvenientes de la madera de tensión originada en cortinas de dos o más filas cuando están ocupadas por híbridos de álamo.
- Una campaña de difusión de la importancia del aprovechamiento racional de las cortinas.
- Una campaña para eliminar cortinas en exceso y sobremaduras.
- El desarrollo de normas de manejo para el aprovechamiento forestal de las cortinas, contemplando en todo momento su acción protectora.

A N E X O

- I. Criterios adoptados
- II. Tabla local de volumen
- III. Datos de campo

I. CRITERIOS ADOPTADOS

Con el fin de unificar los procesos operativos del inventario se adoptaron los siguientes criterios, válidos sólo para los fines perseguidos.

1. Cortina

Se definió como CORTINA, la plantación de longitud variable con un número fijo de hileras (filas), una o varias especies y una sola dirección y sentido, en forma ininterrumpida, ubicada completamente dentro del cuadro o formando parte del límite del cuadro.

2. Fila

Es la totalidad de una cortina simple o cada una de las hileras de una cortina doble, triple, etc., situadas dentro del cuadro muestreado.

3. Unidad secundaria

Se consideró como unidad secundaria cada segmento de 10 m de largo de cada una de las filas. Por ejemplo, en las cortinas triples halladas dentro de un cuadro se estableció una unidad secundaria en cada una de sus filas. Las filas de una misma cortina comparten el mismo punto de origen y la misma dirección y sentido (Figuras 1 y 2).

Como excepción a este criterio se consideró dentro de la muestra aquellas filas situadas fuera de los límites del cuadro cuando no tenían posibilidades de ser seleccionadas por no pertenecer a ninguna unidad de muestreo primaria; por ejemplo, una cortina doble con una fila dentro del cuadro y la restante en la banquina de una calle (Figura 3).

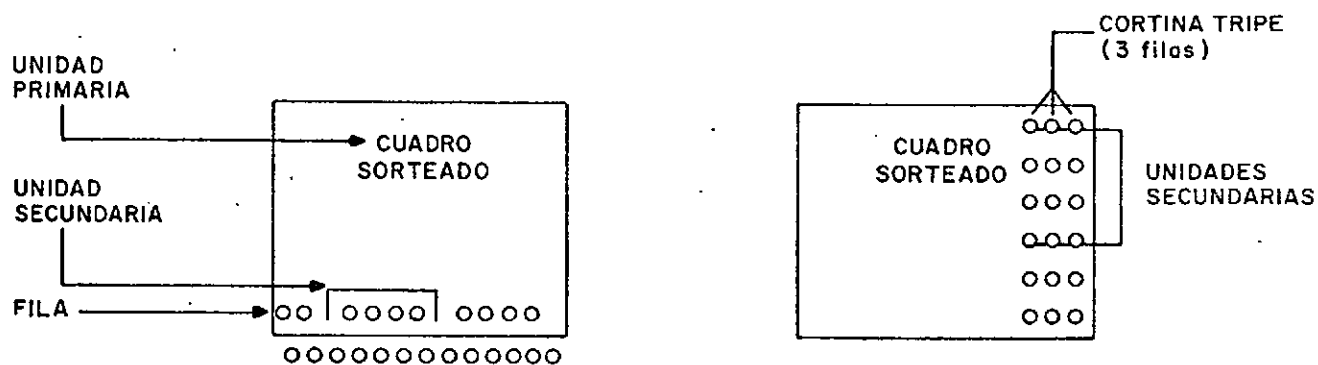


Fig.1 Ejemplo de cortina doble situada parcialmente en el cuadro.

Fig.2 Ejemplo de cortina triple situada completamente en el cuadro.

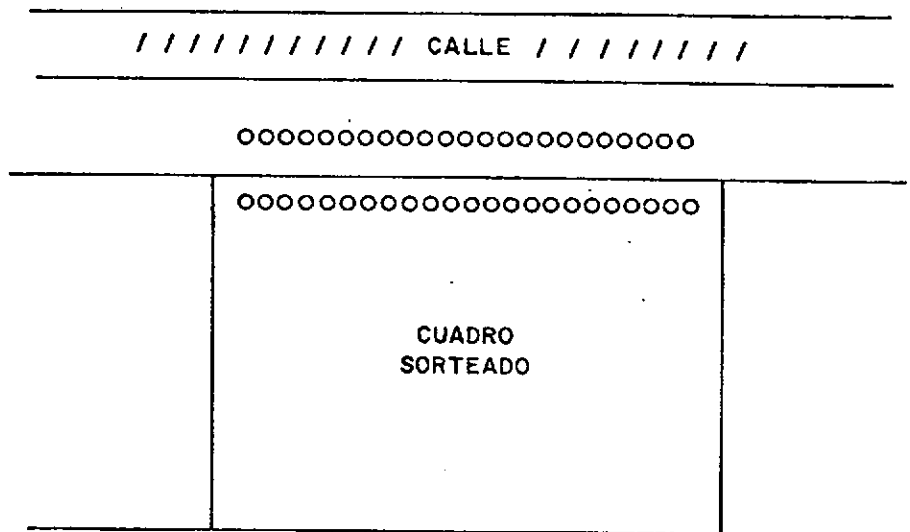


Fig.3 Ejemplo de cortina doble parcialmente situada en terreno público.

4. Especies

Se relevaron sólo ejemplares del género Populus. El registro de la especie, variedad o híbrido se hizo a nivel de fila, asignándosele la especie predominante en caso de existir mezcla. Los individuos se clasificaron en cuatro grupos: 1) criollo; 2) híbridos (en general); 3) boleana; y 4) otros.

5. Identificación de las filas y de las unidades secundarias

Una vez identificadas las filas éstas fueron numeradas en forma correlativa, comenzándose por la fila situada en el lado Sur del cuadro y en sentido horario.

En el caso de existir dos o más filas sobre un mismo lado del cuadro, la numeración se efectuó desde la fila situada sobre el lado del cuadro y hacia el centro (Figura 4).

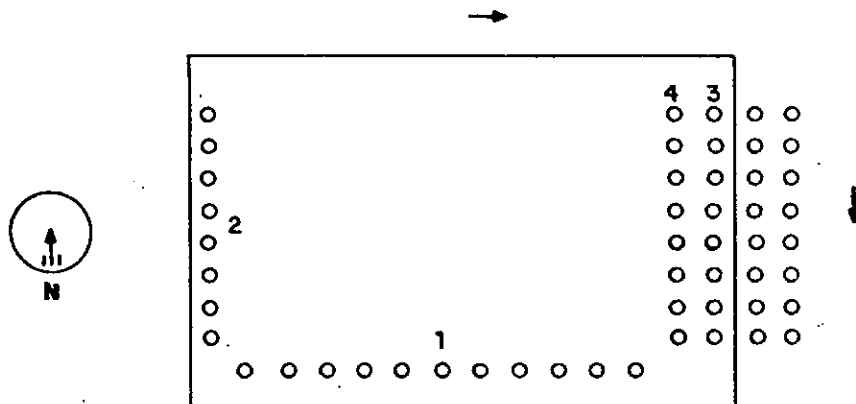


Figura 4. Ejemplo de numeración secuencial.

Se midió el largo de cada fila como la distancia desde el centro del primer árbol al centro del último árbol o de la última cepa.

El inicio de la unidad secundaria fue sorteado para cada cortina incluida en el cuadro. A partir de este punto se tomó una distancia de 10 metros en sentido horario con relación al cuadro.

Dentro de la unidad secundaria se incluyeron en la muestra todos los ejemplares del género *Populus*. Para que un ejemplar quedara incluido, más de la mitad de su diámetro a la altura del pecho debía quedar dentro de la unidad.

En el caso de que el cuadro muestreado no tuviera cortinas se lo registró con volumen cero.

6. Mediciones

Se midió el largo de cada fila incluida en el cuadro muestreado. A cada árbol incluido dentro de la unidad secundaria se le midió el diámetro a la altura del pecho, como promedio de dos diámetros cruzados medidos a 1,30 m de altura sobre el nivel del suelo. El valor obtenido fue redondeado al centímetro más cercano; si la fracción a redondear resultara ser de 0,5 cm, el promedio se elevaba a la unidad superior si el número que le precedía era par, si era impar se reducía a la unidad inmediata inferior (por ejemplo: 24,5 quedó como 24 y 23,5 quedó como 23). A los árboles con un diámetro redondeado inferior a los 5 cm no se les asignó volumen (volumen cero).

7. Estado del árbol

Según el estado sanitario y/o comercial (árboles bifurcados, rajados, deformados, enfermos, etc.) los individuos fueron clasificados en tres categorías: bueno, regular y malo, de acuerdo con el criterio del observador.

8. Llenado de la planilla de datos

Las instrucciones impartidas para el llenado de las planillas de campo intentaron cubrir todas las circunstancias con que podría encontrarse el observador. Siguiendo el orden de los rubros establecidos en la planilla (modelo adjunto), las instrucciones fueron:

Cuadro

Se pondrá el número que le haya correspondido en el sorteo.

Localidad

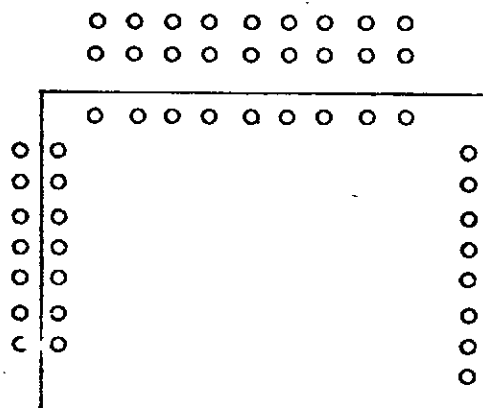
Se colocará el nombre de la ciudad o pueblo que le corresponda.

Nomenclatura catastral

Se colocará la denominación adjudicada por la Dirección de Catastro provincial a la propiedad donde se encuentra el cuadro.

Tipo de cortina

Se colocará la cantidad de cortinas existentes en en el cuadro, incluyendo las filas que se encuentran a ambos lados de la acequia (este criterio es independiente del adoptado a los fines metodológicos del inventario). Las iniciales del casillero corresponden a: S=simple, D=doble, T=triple y C=cuádruple. Por ejemplo, supongamos un cuadro que tiene una cortina simple, una doble y una triple; el esquema es el siguiente:



y la forma de marcación en la planilla será:

TIPO DE CORTINA			
S	D	T	C
1	1	1	-

lo que indica que a nivel de cortinas su número es 3.

Observaciones

Se colocará en forma concisa cualquier dato o característica de importancia correspondiente a alguno de los aspectos no considerados en el resto de la planilla: fecha del relevamiento, nombre del operador, propietario de la chacra, etc.

Fila

Se pondrá el número de fila correspondiente de acuerdo al criterio adoptado oportunamente, que establecía como No 1 la fila ubicada al Sur siguiendo con la fila adjunta, si la hubiere, o en su defecto en sentido horario.

Longitud

Se registrará la longitud de la fila en metros, desde el centro del primer árbol o cepa hasta el centro del último árbol o cepa.

Ubicación

Se anotará la distancia en metros sorteada desde donde se tomarán los diez metros de la unidad secundaria de inventario.

Especie

Las letras mayúsculas apuntadas corresponden a:

C = criollo
H = híbridos
B = boleana
O = otros

En la planilla se anotará la letra correspondiente a la especie de la fila. Por ejemplo, si es I-214 se pondrá H.

Arboles

Se consignarán todos los ejemplares dentro de los 10 metros de la fila o unidad secundaria, registrándose su EDAD (años), su DAP (cm), y su ESTADO (B=bueno; R=regular; M=malo).

Los individuos a consignar por renglón son 6 (seis); al quedar completado un renglón para una misma fila se deberá pasar al siguiente, repitiendo el número de fila en su inicio.

Al completarse cada fila del cuadro (no cada renglón) se dejará registrado el número total de ejemplares observados en esa fila.

II TABLA LOCAL DE VOLUMEN

La tabla de volumen local con corteza indicada en el siguiente cuadro, fue realizada con 120 ejemplares de álamo criollo, con un diámetro mínimo y un diámetro máximo registrados de 12 cm y de 53 centímetros respectivamente. La ecuación de volumen obtenida mostró un coeficiente de determinación de 0,974, con la siguiente forma y parámetros:

$$\text{VOL} = \text{EXP} (A + B.\text{dap} + C.\text{dap}^2 + D.\text{dap}^3)$$

con:

VOL = volumen bruto total con corteza (m³).
 EXP = potencia de la base e de logaritmos naturales.
 dap = diámetro a la altura del pecho (cm).

$$A = - 6,519743$$

$$C = - 0,006678$$

$$B = + 0,359461$$

$$D = + 0,000046321$$

La tabla de volumen se indica a continuación.

<u>DAP(cm)</u>	<u>VOL(m3)</u>	<u>DAP(cm)</u>	<u>VOL(m3)</u>
11	0.0364	36	0.9303
12	0.0456	37	0.9850
13	0.0565	38	1.0397
14	0.0693	39	1.0944
15	0.0842	40	1.1491
16	0.1015	41	1.2038
17	0.1211	42	1.2586
18	0.1433	43	1.3138
19	0.1681	44	1.3694
20	0.1957	45	1.4258
21	0.2261	46	1.4832
22	0.2591	47	1.5421
23	0.2949	48	1.6028
24	0.3333	49	1.6659
25	0.3742	50	1.7320
26	0.4174	51	1.8016
27	0.4627	52	1.8756
28	0.5100	53	1.9547
29	0.5590	54	2.0400
30	0.6095		
31	0.6612		
32	0.7139		
33	0.7673		
34	0.8213		
35	0.8757		

III DATOS DE CAMPO

Se adjuntan los datos utilizados para la obtención de los aspectos cuali-cuantitativos más salientes (transcriptos de las planillas de campo).

CUADRO: 1 LOCALIDAD: CAMPO GRANDE NOMENC.CATAST.: 02-02-F-(5)B
 TIPO DE CORTINAS: S: D:4 T: C: OBSERVACIONES: PIRROZZO ANGEL

FILA NRO.:	LONG.:	ESPECIE:	EDAD DAP	EDAD DAP	EDAD DAP	EDAD DAP	EDAD DAP	EDAD DAP	EDAD DAP	TOTAL					
1	123.60	C	12	19 B !	12	25 B !	12	21 B !	12	21 B !	12	21 B !	12	12 B !	0
			12	20 B !	12	11 B !	12	26 B !	12	8 R !	12	10 B !	12	12 B !	0
			12	11 B !	12	19 B !	12	24 B !	12	18 B !	12	21 B !	12	15 B !	18
2	123.60	C	7	12 B !	7	7 B !	7	8 B !	7	12 B !	7	13 B !	7	11 B !	0
			7	10 B !	7	7 B !	7	8 B !	7	11 B !	7	8 B !	7	10 B !	0
			7	11 B !	7	9 B !	7	13 B !	0	0 !	0	0 !	0	0 !	15
3	123.60	C	4	0 R !	4	0 R !	4	0 R !	4	0 R !	4	0 R !	4	0 R !	0
			4	0 R !	4	0 R !	4	0 R !	4	0 R !	0	0 !	0	0 !	10
4	123.60	C	4	0 R !	4	0 R !	4	0 R !	4	0 R !	4	0 R !	4	0 R !	0
			4	0 R !	4	0 R !	4	0 R !	4	0 R !	0	0 !	0	0 !	10

CUADRO: 2 LOCALIDAD: CAMPO GRANDE NOMENC.CATAST.: 02-2-F(5)10
 TIPO DE CORTINAS: S: D:4 T: C: OBSERVACIONES: SAN HIGUEL MANUEL

FILA NRO.:	LONG.:	ESPECIE:	EDAD DAP	EDAD DAP	EDAD DAP	EDAD DAP	EDAD DAP	EDAD DAP	EDAD DAP	TOTAL					
1	103.00	B	4	5 B !	4	5 B !	4	5 B !	4	6 B !	4	6 B !	4	7 B !	0
			4	5 B !	4	5 B !	4	7 B !	4	6 B !	4	6 B !	4	6 B !	12
2	103.00	B	4	7 B !	4	0 B !	4	8 B !	4	5 B !	4	5 B !	4	6 B !	0
			4	6 B !	4	6 B !	4	7 B !	4	5 B !	4	5 B !	4	7 B !	12
3	133.90	C	30	46 B !	30	21 B !	30	24 B !	30	47 B !	30	23 B !	30	40 B !	0
			30	37 B !	30	37 B !	30	26 B !	30	28 B !	0	0 !	0	0 !	10
4	103.00	C	5	0 R !	30	41 B !	5	5 R !	5	3 R !	5	9 B !	5	0 R !	0
			30	41 B !	5	6 R !	5	5 R !	30	39 B !	5	1 R !	5	10 B !	12
5	133.90	C	30	31 B !	30	41 B !	30	27 B !	30	19 B !	30	28 B !	30	42 B !	0
			30	27 B !	30	29 B !	30	37 B !	30	22 B !	0	0 !	0	0 !	10

CUADRO: 3 LOCALIDAD: CAMPO GRANDE NOMENC.CATAST.: ESTEBAN ANGEL
 TIPO DE CORTINAS: S: D:3 T: C: OBSERVACIONES: ESTEBAN ANGEL

FILA NRO.:	LONG.:	EDAD DAP	EDAD DAP	EDAD DAP	EDAD DAP	EDAD DAP	EDAD DAP	!	TOTAL
1	103.00	EST!	EST!	EST!	EST!	EST!	EST!	EST!	
UBICACION: 80	ESPECIE: H	6 6 R!	6 6 R!	6 10 R!	6 8 R!	6 6 R!	0 0!	0!	5
2	61.80	EST!	EST!	EST!	EST!	EST!	EST!	EST!	
UBICACION: 40	ESPECIE: B	6 13 B!	6 0 R!	6 8 B!	6 10 B!	6 9 B!	6 0 R!	0!	0
		6 0 R!	6 8 B!	6 8 B!	6 9 B!	6 5 R!	6 10 B!	0!	0
		6 7 B!	0 0!	0 0!	0 0!	0 0!	0 0!	0!	13
3	61.80	EST!	EST!	EST!	EST!	EST!	EST!	EST!	
UBICACION: 40	ESPECIE: B	6 10 B!	6 13 B!	6 5 R!	6 0 R!	6 0 R!	6 0 R!	0!	0
		6 9 B!	6 10 B!	0 0!	0 0!	0 0!	0 0!	0!	8
4	103.00	EST!	EST!	EST!	EST!	EST!	EST!	EST!	
UBICACION: 75	ESPECIE: C	2 0 R!	2 0 R!	2 0 R!	2 0 R!	2 0 R!	2 0 R!	0!	0
		2 0 R!	2 0 R!	2 0 R!	2 0 R!	0 0!	0 0!	0!	10

CUADRO: 4 LOCALIDAD: CAMPO GRANDE NOMENC.CATAST.: 02-2-E(9)-1
 TIPO DE CORTINAS: S: D:2 T: C: OBSERVACIONES: TOSCHI SAAFYP

FILA NRO.:	LONG.:	EDAD DAP	EDAD DAP	EDAD DAP	EDAD DAP	EDAD DAP	EDAD DAP	!	TOTAL
1	164.80	EST!	EST!	EST!	EST!	EST!	EST!	EST!	
UBICACION: 40	ESPECIE: C	16 16 B!	16 29 B!	16 27 B!	16 21 B!	16 29 B!	16 16 B!	0!	0
		16 21 B!	16 19 B!	16 25 B!	0 0!	0 0!	0 0!	0!	9
2	164.80	EST!	EST!	EST!	EST!	EST!	EST!	EST!	
UBICACION: 120	ESPECIE: C	10 28 B!	10 20 B!	10 12 B!	10 15 B!	10 14 B!	10 31 B!	0!	0
		10 20 B!	10 12 B!	10 15 B!	10 17 B!	0 0!	0 0!	0!	10

CUADRO: 7 LOCALIDAD: CAMPO GRANDE NOMENC.CATAST.: 02-2-D(6)-3

TIPO DE CORTINAS: S: D:1 T:1 C: OBSERVACIONES: PUSELF ROSALTA

VIVERO COSTA BRAVA

FILA NRO.:	LONG.:	ESPECIE:	EDAD DAP	EDAD DAP	EDAD DAP	EDAD DAP	EDAD DAP	EDAD DAP	EDAD DAP	TOTAL
1	154.50	O	EST!	EST!	EST!	EST!	EST!	EST!	EST!	
UBICACION: 110			10 19 B !	10 19 B !	10 16 B !	10 12 B !	10 14 B !	0 0 !	0 !	5
2	113.30	C	EST!	EST!	EST!	EST!	EST!	EST!	EST!	
UBICACION: 90			30 35 B !	30 21 B !	30 22 B !	30 25 B !	30 13 B !	30 28 B !	0 21 B !	0
			30 25 B !	30 12 B !	30 12 B !	30 13 B !	30 28 B !	0 0 !	0 !	11
3	113.30	C	EST!	EST!	EST!	EST!	EST!	EST!	EST!	
UBICACION: 90			10 8 B !	10 6 B !	10 7 B !	10 7 B !	10 10 B !	10 8 B !	0 !	0
			10 9 B !	10 9 B !	10 11 B !	0 0 !	0 0 !	0 0 !	0 !	9
4	103.00	C	EST!	EST!	EST!	EST!	EST!	EST!	EST!	
UBICACION: 40			25 23 B !	25 31 B !	25 22 B !	25 21 B !	25 32 B !	25 19 B !	0 !	0
			25 31 B !	25 22 B !	25 23 B !	25 25 B !	25 26 B !	0 0 !	0 !	11

CUADRO: 8 LOCALIDAD: CAMPO GRANDE NOMENC.CATAST.: 02-2-C-(4)-3

TIPO DE CORTINAS: S: D:3 T: C: OBSERVACIONES: MOLINA Y VIDAL HERMELINDA

FILA NRO.:	LONG.:	ESPECIE:	EDAD DAP	EDAD DAP	EDAD DAP	EDAD DAP	EDAD DAP	EDAD DAP	EDAD DAP	TOTAL
1	103.00	C	EST!	EST!	EST!	EST!	EST!	EST!	EST!	
UBICACION: 50			12 13 B !	12 16 B !	12 18 B !	12 10 B !	12 19 B !	12 7 R !	0 !	0
			12 16 B !	12 15 B !	12 7 R !	12 18 B !	0 0 !	0 0 !	0 !	10
2	103.00	C	EST!	EST!	EST!	EST!	EST!	EST!	EST!	
UBICACION: 50			12 18 B !	12 16 B !	12 18 B !	12 15 B !	12 16 B !	12 15 B !	0 !	0
			12 15 B !	0 0 !	0 0 !	0 0 !	0 0 !	0 0 !	0 !	7
3	103.00	C	EST!	EST!	EST!	EST!	EST!	EST!	EST!	
UBICACION: 90			10 10 B !	10 13 B !	10 11 B !	10 19 B !	10 11 B !	10 6 R !	0 !	6

CUADRO: 9 LOCALIDAD: CAMPO GRANDE NOMENC.CATAST.: 02-2-E-(4)-3
 TIPO DE CORTINAS: S:1 D:3 T: C: OBSERVACIONES: GASPARRI HNOS.

FILA NRO.:	LONG.:	ESPECIE:	EDAD DAP	IEDAD DAP	IEDAD DAP	IEDAD DAP	IEDAD DAP	IEDAD DAP	IEDAD DAP	TOTAL
1	103.00	C	EST!	EST!	EST!	EST!	EST!	EST!	EST!	
			5 8 B !	5 9 B !	5 15 B !	5 8 B !	5 7 B !	5 9 B !		0
			5 13 B !	0 0 !	0 0 !	0 0 !	0 0 !	0 0 !		7
2	103.00	C	EST!	EST!	EST!	EST!	EST!	EST!	EST!	
			5 12 B !	5 11 B !	5 8 B !	5 10 B !	5 11 B !	5 8 B !		6
3	195.70	H	EST!	EST!	EST!	EST!	EST!	EST!	EST!	
			14 25 B !	14 26 B !	14 12 B !	14 23 B !	14 24 B !	14 27 B !		0
			14 30 B !	14 24 B !	19 B !	0 0 !	0 0 !	0 0 !		9
4	247.20	H	EST!	EST!	EST!	EST!	EST!	EST!	EST!	
			14 24 B !	14 21 R !	14 11 R !	14 23 R !	14 12 R !	14 33 B !		0
			14 27 B !	14 13 R !	0 0 !	0 0 !	0 0 !	0 0 !		8

CUADRO: 10 LOCALIDAD: CAMPO GRANDE NOMENC.CATAST.: 02-2-E-(2)-7-8
 TIPO DE CORTINAS: S: D:1 T:1 C:1 OBSERVACIONES: ALONSO CAYETANO, D'AMATO ANTONIO.

FILA NRO.:	LONG.:	ESPECIE:	EDAD DAP	IEDAD DAP	IEDAD DAP	IEDAD DAP	IEDAD DAP	IEDAD DAP	IEDAD DAP	TOTAL
1	133.90	C	EST!	EST!	EST!	EST!	EST!	EST!	EST!	
			30 47 B !	30 39 B !	30 35 B !	30 41 B !	30 32 B !	30 29 B !		0
			30 30 B !	30 31 B !	30 28 B !	30 37 B !	30 22 B !	30 41 B !		0
			30 36 B !	30 22 B !	30 35 B !	0 0 !	0 0 !	0 0 !		15
2	92.70	C	EST!	EST!	EST!	EST!	EST!	EST!	EST!	
			30 43 B !	30 39 B !	30 41 B !	30 32 B !	30 31 B !	30 33 B !		0
			30 39 B !	30 33 B !	30 30 B !	30 36 B !	30 32 B !	30 27 B !		12
3	133.90	C	EST!	EST!	EST!	EST!	EST!	EST!	EST!	
			30 32 B !	30 38 B !	30 36 B !	30 29 B !	30 24 B !	30 40 B !		0
			30 44 B !	30 30 B !	0 0 !	0 0 !	0 0 !	0 0 !		8
4	133.90	C	EST!	EST!	EST!	EST!	EST!	EST!	EST!	
			4 6 B !	4 7 B !	4 5 B !	4 7 B !	4 7 B !	4 6 B !		6
5	133.90	C	EST!	EST!	EST!	EST!	EST!	EST!	EST!	
			4 7 B !	4 7 B !	4 6 B !	4 6 B !	4 6 B !	4 0 B !		0
			4 7 B !	4 7 B !	4 5 B !	4 5 B !	0 0 !	0 0 !		10

CUADRO: 11 LOCALIDAD: CAMPO GRANDE NOMENC.CATAST.: 02-2-B-(9)-4B
 TIPO DE CORTINAS: S:1 D:2 T: C: OBSERVACIONES: HANKALO JUAN

FILA NRO.:	1	LONG.:	103.00	EDAD DAP	!EDAD DAP	!EDAD DAP	!EDAD DAP	!EDAD DAP	!EDAD DAP	!EDAD DAP	!	TOTAL
UBICACION:	60	ESPECIE:	C	EST!	EST!	EST!	EST!	EST!	EST!	EST!		
				25 30 B !	25 29 B !	25 31 B !	25 13 B !	25 30 B !	25 8 R !			0
				25 30 B !	25 19 B !	25 32 B !	0 0 !	0 0 !	0 0 !	0 0 !		9
FILA NRO.:	2	LONG.:	92.70	EDAD DAP	!EDAD DAP	!EDAD DAP	!EDAD DAP	!EDAD DAP	!EDAD DAP	!EDAD DAP	!	TOTAL
UBICACION:	50	ESPECIE:	C	EST!	EST!	EST!	EST!	EST!	EST!	EST!		
				7 16 B !	7 20 B !	7 3 M !	7 8 M !	7 19 B !	7 8 M !			0
				7 9 M !	7 8 M !	7 16 B !	7 10 B !	7 16 B !	7 11 B !			0
				7 24 B !	7 27 B !	7 24 B !	0 0 !	0 0 !	0 0 !	0 0 !		15
FILA NRO.:	3	LONG.:	103.00	EDAD DAP	!EDAD DAP	!EDAD DAP	!EDAD DAP	!EDAD DAP	!EDAD DAP	!EDAD DAP	!	TOTAL
UBICACION:	30	ESPECIE:	C	EST!	EST!	EST!	EST!	EST!	EST!	EST!		
				5 9 M !	5 8 M !	4 8 M !	5 6 M !	0 0 !	0 0 !	0 0 !		4

CUADRO: 12 LOCALIDAD: CAMPO GRANDE NOMENC.CATAST.: 02-2-A-(17)-9
 TIPO DE CORTINAS: S:1 D:2 T:1 C: OBSERVACIONES: CASTILLO JOSE RICARDO

FILA NRO.:	1	LONG.:	113.30	EDAD DAP	!EDAD DAP	!EDAD DAP	!EDAD DAP	!EDAD DAP	!EDAD DAP	!EDAD DAP	!	TOTAL
UBICACION:	40	ESPECIE:	C	EST!	EST!	EST!	EST!	EST!	EST!	EST!		
				12 13 B !	12 19 B !	12 19 B !	12 6 R !	12 17 B !	12 10 B !			6
FILA NRO.:	2	LONG.:	113.30	EDAD DAP	!EDAD DAP	!EDAD DAP	!EDAD DAP	!EDAD DAP	!EDAD DAP	!EDAD DAP	!	TOTAL
UBICACION:	70	ESPECIE:	C	EST!	EST!	EST!	EST!	EST!	EST!	EST!		
				12 16 B !	12 18 B !	12 15 B !	12 10 R !	12 13 B !	12 19 B !			0
				12 10 B !	12 13 B !	12 17 B !	0 0 !	0 0 !	0 0 !	0 0 !		9
FILA NRO.:	3	LONG.:	113.30	EDAD DAP	!EDAD DAP	!EDAD DAP	!EDAD DAP	!EDAD DAP	!EDAD DAP	!EDAD DAP	!	TOTAL
UBICACION:	10	ESPECIE:	C	EST!	EST!	EST!	EST!	EST!	EST!	EST!		
				12 15 B !	12 13 B !	12 14 B !	12 10 B !	12 14 B !	12 7 R !			0
				12 9 B !	12 11 B !	12 13 B !	12 10 B !	12 7 R !	12 14 R !			0
				12 13 B !	12 8 R !	0 0 !	0 0 !	0 0 !	0 0 !	0 0 !		14
FILA NRO.:	4	LONG.:	113.30	EDAD DAP	!EDAD DAP	!EDAD DAP	!EDAD DAP	!EDAD DAP	!EDAD DAP	!EDAD DAP	!	TOTAL
UBICACION:	30	ESPECIE:	C	EST!	EST!	EST!	EST!	EST!	EST!	EST!		
				12 20 B !	12 13 B !	12 17 B !	12 10 B !	12 18 B !	12 7 R !			0
				12 11 B !	12 17 B !	12 6 R !	0 0 !	0 0 !	0 0 !	0 0 !		9

CUADRO: 13 LOCALIDAD: CAMPO GRANDE NOMENC.CATAST.: 02-2-A-(6)10
 TIPO DE CORTINAS: S: D: T: C:1 OBSERVACIONES: DELLANZO JOSE Y OTROS.
 BODEGA SAN PABLO

FILA NRO.:	1	LONG.:	103.00	EDAD DAP	!	EDAD DAP	!	EDAD DAP	!	EDAD DAP	!	EDAD DAP	!	EDAD DAP	!	TOTAL
UBICACION:	0	ESPECIE:	C	EST!		EST!		EST!		EST!		EST!		EST!		
				3	0 R !	3	0 R !	3	0 R !	3	0 R !	3	0 R !	3	0 R !	0
				3	0 R !	3	0 R !	3	0 R !	3	0 R !	0	0 !	0	0 !	10

CUADRO: 14 LOCALIDAD: CAMPO GRANDE NOMENC.CATAST.: 02-2-A-(3)=10
 TIPO DE CORTINAS: S: D:2 T: C: OBSERVACIONES: ONDETTI JUAN ANTONIO.
 EMILIO MANSO

FILA NRO.:	1	LONG.:	113.30	EDAD DAP	!	EDAD DAP	!	EDAD DAP	!	EDAD DAP	!	EDAD DAP	!	EDAD DAP	!	TOTAL
UBICACION:	60	ESPECIE:	C	EST!		EST!		EST!		EST!		EST!		EST!		
				14	24 B !	14	0 R !	14	9 B !	14	9 B !	14	31 B !	14	20 B !	0
				14	14 B !	14	11 B !	14	15 B !	14	15 B !	14	11 B !	0	0 !	11

FILA NRO.:	2	LONG.:	113.30	EDAD DAP	!	EDAD DAP	!	EDAD DAP	!	EDAD DAP	!	EDAD DAP	!	EDAD DAP	!	TOTAL
UBICACION:	60	ESPECIE:	C	EST!		EST!		EST!		EST!		EST!		EST!		
				14	22 B !	14	30 B !	14	9 B !	0	0 !	0	0 !	0	0 !	3

FILA NRO.:	3	LONG.:	103.00	EDAD DAP	!	EDAD DAP	!	EDAD DAP	!	EDAD DAP	!	EDAD DAP	!	EDAD DAP	!	TOTAL
UBICACION:	10	ESPECIE:	C	EST!		EST!		EST!		EST!		EST!		EST!		
				14	5 R !	14	25 B !	14	7 H !	14	24 B !	14	14 B !	14	7 H !	0
				14	13 B !	14	23 B !	14	18 B !	0	0 !	0	0 !	0	0 !	9

CUADRO: 15 LOCALIDAD: CAMPO GRANDE NOMENC.CATAST.: 02-2-A-(6)-7
 TIPO DE CORTINAS: 5: D:3 T: C:1 OBSERVACIONES: DEMASI ALFREDO

FILA NRO.:	LONG.:	UBICACION:	ESPECIE:	EDAD DAP	EST!	EDAD DAP	EST!	EDAD DAP	EST!	EDAD DAP	EST!	EDAD DAP	EST!	TOTAL		
1	103.00	70	B	5	9 B !	5	8 B !	5	9 B !	5	12 B !	5	11 B !	5	10 B !	0
				5	13 B !	5	11 B !	5	12 B !	5	13 B !	5	9 B !	5	0 B !	12
2	72.10	50	C	8	9 R !	8	14 B !	8	11 B !	8	16 B !	8	7 R !	8	7 R !	0
				8	7 R !	8	12 B !	8	8 R !	8	12 B !	8	11 B !	8	12 B !	0
				8	8 R !	8	13 B !	8	9 R !	8	13 B !	8	10 B !	8	8 B !	18
3	103.00	70	B	16	27 B !	16	23 B !	16	14 B !	16	19 B !	16	14 B !	16	29 B !	0
				16	30 B !	16	13 B !	16	21 B !	16	19 B !	16	18 B !	16	34 B !	12
4	103.00	70	B	1	0 R !	1	0 R !	1	0 R !	1	0 R !	1	0 R !	1	0 R !	0
				1	0 R !	1	0 R !	1	0 R !	1	0 R !	0	0 !	0	0 !	10
5	72.10	30	C	16	14 B !	16	15 B !	16	8 R !	16	16 B !	16	8 R !	16	19 B !	0
				16	7 R !	16	14 B !	16	19 B !	16	20 B !	16	23 B !	16	12 B !	0
				16	20 B !	0	0 !	0	0 !	0	0 !	0	0 !	0	0 !	13

CUADRO: 16 LOCALIDAD: CAMPO GRANDE NOMENC.CATAST.: 02-2-A-(6)-2
 TIPO DE CORTINAS: 5: D:2 T:1 C:1 OBSERVACIONES: BARRAGAN FRANCISCO

FILA NRO.:	LONG.:	UBICACION:	ESPECIE:	EDAD DAP	EST!	EDAD DAP	EST!	EDAD DAP	EST!	EDAD DAP	EST!	EDAD DAP	EST!	TOTAL		
1	103.00	90	C	7	11 B !	7	0 R !	7	15 B !	7	5 R !	7	10 B !	7	16 B !	0
				7	0 R !	7	5 R !	7	17 B !	7	14 B !	0	0 !	0	0 !	10
2	92.70	50	C	2	0 R !	2	0 R !	2	0 R !	2	0 R !	2	0 R !	2	0 R !	0
				2	0 R !	2	0 R !	2	0 R !	2	0 R !	0	0 !	0	0 !	10
3	103.00	30	C	4	7 R !	4	9 R !	4	7 R !	4	7 R !	4	8 R !	4	7 R !	0
				4	7 R !	4	6 R !	4	5 R !	4	7 R !	4	7 R !	0	0 !	11
4	92.70	60	C	7	13 B !	7	17 B !	7	14 B !	7	13 B !	7	19 B !	7	17 B !	0
				7	0 R !	5	5 R !	0	0 !	0	0 !	0	0 !	0	0 !	8

CUADRO: 17 LOCALIDAD: CAMPO GRANDE NOMENC.CATAST.: S/NOMENCLADOR 3 A 1
 TIPO DE CORTINAS: S: D:3 T: C: OBSERVACIONES: ROSAUER JUAN

FILA NRO.:	1	LONG.:	133.90	EDAD DAP	!	EDAD DAP	!	EDAD DAP	!	EDAD DAP	!	EDAD DAP	!	EDAD DAP	!	EDAD DAP	!	TOTAL
UBICACION:	20	ESPECIE:	C	EST!		EST!		EST!		EST!		EST!		EST!		EST!		0
				28	29 B !	28	32 B !	28	26 B !	28	32 B !	28	19 B !	28	35 B !			0
				28	19 B !	28	33 B !	28	26 B !	28	31 B !	28	39 B !	0	0 !			11
FILA NRO.:	2	LONG.:	133.90	EDAD DAP	!	EDAD DAP	!	EDAD DAP	!	EDAD DAP	!	EDAD DAP	!	EDAD DAP	!	EDAD DAP	!	TOTAL
UBICACION:	110	ESPECIE:	C	EST!		EST!		EST!		EST!		EST!		EST!		EST!		0
				28	24 B !	28	33 B !	28	9 R !	28	34 B !	28	28 B !	28	9 B !			0
				28	7 B !	28	30 B !	28	15 B !	28	19 B !	28	12 B !	28	34 B !			12
FILA NRO.:	3	LONG.:	133.90	EDAD DAP	!	EDAD DAP	!	EDAD DAP	!	EDAD DAP	!	EDAD DAP	!	EDAD DAP	!	EDAD DAP	!	TOTAL
UBICACION:	50	ESPECIE:	C	EST!		EST!		EST!		EST!		EST!		EST!		EST!		0
				28	22 B !	28	18 B !	28	22 B !	28	14 B !	28	20 B !	28	18 B !			0
				28	23 B !	28	24 B !	28	12 B !	28	22 B !	0	0 !	0	0 !			10

CUADRO: 18 LOCALIDAD: CAMPO GRANDE NOMENC.CATAST.: 02-2-D-(1)-1
 TIPO DE CORTINAS: S:1 D: T: C: OBSERVACIONES: QUADRINI ENIO

FILA NRO.:	1	LONG.:	123.60	EDAD DAP	!	EDAD DAP	!	EDAD DAP	!	EDAD DAP	!	EDAD DAP	!	EDAD DAP	!	EDAD DAP	!	TOTAL
UBICACION:	70	ESPECIE:	C	EST!		EST!		EST!		EST!		EST!		EST!		EST!		0
				4	6 R !	4	5 R !	4	0 R !	4	6 R !	4	7 R !	4	5 R !			0
				4	5 R !	4	5 R !	4	0 R !	4	6 R !	0	0 !	0	0 !			10

CUADRO: 21 LOCALIDAD: CAMPO GRANDE NOMENC.CATAST.: 02-2-S/N 3 A 2
 TIPO DE CORTINAS: S:1 D:2 T: C: OBSERVACIONES: ROSAVER JUAN

FILA NRO.:	1	LONG.:	133.90	EDAD DAP	!	EDAD DAP	!	EDAD DAP	!	EDAD DAP	!	EDAD DAP	!	EDAD DAP	!	EDAD DAP	!	TOTAL
UBICACION:	30	ESPECIE:	H	EST!		EST!		EST!		EST!		EST!		EST!		EST!		0
				2	5 B !	2	0 B !	2	7 B !	2	5 B !	2	5 B !	2	6 B !	2	6 B !	0
				2	5 B !	2	6 B !	0	0 !	0	0 !	0	0 !	0	0 !	0	0 !	8
FILA NRO.:	2	LONG.:	133.90	EDAD DAP	!	EDAD DAP	!	EDAD DAP	!	EDAD DAP	!	EDAD DAP	!	EDAD DAP	!	EDAD DAP	!	TOTAL
UBICACION:	80	ESPECIE:	H	EST!		EST!		EST!		EST!		EST!		EST!		EST!		0
				5	15 B !	5	14 B !	5	9 B !	5	16 B !	5	15 B !	5	6 B !	5	6 B !	0
				5	11 B !	5	7 B !	5	13 B !	5	16 B !	5	13 B !	0	0 !	0 !	0 !	11
FILA NRO.:	3	LONG.:	133.90	EDAD DAP	!	EDAD DAP	!	EDAD DAP	!	EDAD DAP	!	EDAD DAP	!	EDAD DAP	!	EDAD DAP	!	TOTAL
UBICACION:	100	ESPECIE:	H	EST!		EST!		EST!		EST!		EST!		EST!		EST!		0
				8	21 B !	8	7 B !	8	21 B !	8	11 B !	8	7 B !	8	25 B !	8	25 B !	0
				8	7 B !	8	23 B !	8	17 B !	8	7 B !	8	24 B !	0	0 !	0 !	0 !	11

CUADRO: 22 LOCALIDAD: CAMPO GRANDE NOMENC.CATAST.: 02-2-A-(11)-9
 TIPO DE CORTINAS: S: D:2 T: C: OBSERVACIONES: SBROLLA HECTOR Y/O

FILAS 1 A 4: REBROTES

FILA NRO.:	1	LONG.:	103.00	EDAD DAP	!	EDAD DAP	!	EDAD DAP	!	EDAD DAP	!	EDAD DAP	!	EDAD DAP	!	EDAD DAP	!	TOTAL
UBICACION:	60	ESPECIE:	C	EST!		EST!		EST!		EST!		EST!		EST!		EST!		0
				6	13 B !	6	16 B !	6	15 B !	6	15 B !	6	9 B !	6	15 B !	6	15 B !	0
				6	14 B !	6	17 B !	6	9 R !	6	9 R !	6	10 B !	6	13 B !	6	13 B !	0
				6	12 B !	0	0 !	0	0 !	0	0 !	0	0 !	0	0 !	0	0 !	13
FILA NRO.:	2	LONG.:	103.00	EDAD DAP	!	EDAD DAP	!	EDAD DAP	!	EDAD DAP	!	EDAD DAP	!	EDAD DAP	!	EDAD DAP	!	TOTAL
UBICACION:	60	ESPECIE:	C	EST!		EST!		EST!		EST!		EST!		EST!		EST!		0
				6	8 R !	6	14 B !	6	16 B !	6	12 B !	6	10 B !	6	10 B !	6	10 B !	0
				6	6 R !	6	6 R !	6	9 R !	6	12 B !	6	11 B !	6	15 B !	6	15 B !	0
				6	9 R !	0	0 !	0	0 !	0	0 !	0	0 !	0	0 !	0	0 !	13
FILA NRO.:	3	LONG.:	113.30	EDAD DAP	!	EDAD DAP	!	EDAD DAP	!	EDAD DAP	!	EDAD DAP	!	EDAD DAP	!	EDAD DAP	!	TOTAL
UBICACION:	70	ESPECIE:	C	EST!		EST!		EST!		EST!		EST!		EST!		EST!		5
				30	34 B !	30	29 B !	30	13 R !	30	27 B !	30	35 B !	0	0 !	0 !	0 !	5
FILA NRO.:	4	LONG.:	113.30	EDAD DAP	!	EDAD DAP	!	EDAD DAP	!	EDAD DAP	!	EDAD DAP	!	EDAD DAP	!	EDAD DAP	!	TOTAL
UBICACION:	70	ESPECIE:	C	EST!		EST!		EST!		EST!		EST!		EST!		EST!		0
				30	25 B !	30	18 B !	30	27 B !	30	32 B !	30	16 B !	30	30 B !	30	30 B !	0
				30	35 B !	30	18 B !	30	27 B !	30	13 R !	30	13 R !	0	0 !	0 !	0 !	11

CUADRO: 27 LOCALIDAD: GRAL.ROCA STEFENELLI NOMENC.CATAST.: CHACRA 255 05-1-L-009-1
 TIPO DE CORTINAS: S: D: T: C: OBSERVACIONES: FOTO 20A-4 SIN ALAMEDAS CRESPO

FILA NRO.:	0	LONG.:	0.00	EDAD DAP	!EDAD DAP	!EDAD DAP	!EDAD DAP	!EDAD DAP	!EDAD DAP	!EDAD DAP	!
UBICACION:	0	ESPECIE:		EST!	EST!	EST!	EST!	EST!	EST!	EST!	TOTAL
	0			0	0	0	0	0	0	0	0

CUADRO: 28 LOCALIDAD: GRAL. ROCA NOMENC.CATAST.: CHACRA 248 05-1-S-002-B
 TIPO DE CORTINAS: S: D:2 T: C: OBSERVACIONES: FOTO 21A-4 FIL 1.2 DIAM < 5 CM
 MAL ESTADO

FILA NRO.:	1	LONG.:	113.30	EDAD DAP	!EDAD DAP	!EDAD DAP	!EDAD DAP	!EDAD DAP	!EDAD DAP	!	
UBICACION:	70	ESPECIE: C		EST!	EST!	EST!	EST!	EST!	EST!	TOTAL	
				1	0 M!	1	0 M!	1	0 M!	1	0
				1	0 M!	1	0 M!	1	0 M!	0	10

FILA NRO.:	2	LONG.:	113.30	EDAD DAP	!EDAD DAP	!EDAD DAP	!EDAD DAP	!EDAD DAP	!EDAD DAP	!	
UBICACION:	50	ESPECIE: C		EST!	EST!	EST!	EST!	EST!	EST!	TOTAL	
				1	0 M!	1	0 M!	1	0 M!	1	0
				1	0 M!	1	0 M!	1	0 M!	0	10

CUADRO: 29 LOCALIDAD: GRAL. ROCA NOMENC.CATAST.: CHACRA 248- 05-1-5-002-2
 TIPO DE CORTINAS: S: 0:3 T: C: OBSERVACIONES: FOTO 21-A-3 CURIN S.R.L.

FILA NRO.:	LONG.:	EDAD DAP	EDAD DAP	EDAD DAP	EDAD DAP	EDAD DAP	EDAD DAP	EDAD DAP	TOTAL
1	92.70	EST!	EST!	EST!	EST!	EST!	EST!	EST!	
UBICACION: 40	ESPECIE: C	18 22 B ! 18	22 B ! 18	24 B ! 18	32 B ! 18	29 B ! 18	21 B !		0
		18 32 B ! 18	27 B ! 18	24 B ! 18	23 B ! 0	0 ! 0	0 !		10
2	92.70	EST!	EST!	EST!	EST!	EST!	EST!	EST!	
UBICACION: 20	ESPECIE: H	10 17 B ! 10	20 B ! 10	8 B ! 10	21 B ! 10	17 B ! 10	12 B !		0
		10 14 B ! 10	22 B ! 10	11 B ! 10	23 B ! 0	0 ! 0	0 !		10
3	113.30	EST!	EST!	EST!	EST!	EST!	EST!	EST!	
UBICACION: 60	ESPECIE: C	23 25 B ! 23	26 B ! 23	27 B ! 23	31 B ! 23	21 B ! 23	22 B !		0
		23 25 B ! 23	24 B ! 23	18 B ! 23	23 B ! 23	24 B ! 0	0 !		11
4	113.30	EST!	EST!	EST!	EST!	EST!	EST!	EST!	
UBICACION: 60	ESPECIE: C	23 15 B ! 23	33 B ! 23	32 B ! 23	17 B ! 23	24 B ! 23	27 B !		0
		23 19 B ! 23	34 B ! 23	17 B ! 23	11 B ! 23	26 B ! 0	0 !		11

CUADRO: 30 LOCALIDAD: GRAL. ROCA NOMENC.CATAST.: 05-1-L-005
 TIPO DE CORTINAS: S: 0:2 T: C: OBSERVACIONES: FOTO 20A-4 FILA 2: REBROTE.B.FERNANDEZ

FILA NRO.:	LONG.:	EDAD DAP	EDAD DAP	EDAD DAP	EDAD DAP	EDAD DAP	EDAD DAP	EDAD DAP	TOTAL
1	113.30	EST!	EST!	EST!	EST!	EST!	EST!	EST!	
UBICACION: 60	ESPECIE: H	7 B R ! 7	7 R ! 7	6 R ! 7	15 R ! 7	18 R ! 0	0 !		5
2	113.30	EST!	EST!	EST!	EST!	EST!	EST!	EST!	
UBICACION: 60	ESPECIE: C	19 16 M ! 19	24 R ! 19	25 R ! 19	19 R ! 19	32 B ! 19	25 B !		0
		19 30 B ! 0	0 ! 0	0 ! 0	0 ! 0	0 ! 0	0 !		7
3	226.60	EST!	EST!	EST!	EST!	EST!	EST!	EST!	
UBICACION: 80	ESPECIE: H	12 28 B ! 12	21 B ! 12	9 B ! 12	17 B ! 12	31 B ! 12	23 B !		0
		12 9 R ! 12	23 B ! 12	20 B ! 0	0 ! 0	0 ! 0	0 !		9

CUADRO: 31 LOCALIDAD: GRAL.ROCA STEFENELLI NOMENC.CATAST.: 05-1-E-008-12

TIPO DE CORTINAS: S: D: T: C: OBSERVACIONES: FOTO 18A-3 SIN ALAMED. J.F.MEDHI

FILA NRO.:	0	LONG.:	0.00	EDAD DAP	!EDAD DAP	!EDAD DAP	!EDAD DAP	!EDAD DAP	!EDAD DAP	!EDAD DAP	!	TOTAL
UBICACION:	0	ESPECIE:		EST!	EST!	EST!	EST!	EST!	EST!	EST!	EST!	
				0	0	0	0	0	0	0	0	0

CUADRO: 32 LOCALIDAD: GRAL. ROCA

NOMENC.CATAST.: CHACRA 245 05-1-5-001-12

TIPO DE CORTINAS: S: D:4 T: C: OBSERVACIONES: FOTO 21A-3 ZETTONE Y CIA SA

FILA NRO.:	1	LONG.:	103.00	EDAD DAP	!EDAD DAP	!EDAD DAP	!EDAD DAP	!EDAD DAP	!EDAD DAP	!EDAD DAP	!	TOTAL				
UBICACION:	30	ESPECIE:	C	EST!	EST!	EST!	EST!	EST!	EST!	EST!	EST!					
				7	19 B !	7	16 B !	7	18 B !	7	16 B !	4	6 B !	4	5 B !	0
				7	17 B !	7	18 B !	7	15 B !	7	18 B !	7	21 B !	0	0	11

FILA NRO.:	2	LONG.:	123.60	EDAD DAP	!EDAD DAP	!EDAD DAP	!EDAD DAP	!EDAD DAP	!EDAD DAP	!EDAD DAP	!	TOTAL				
UBICACION:	50	ESPECIE:	C	EST!	EST!	EST!	EST!	EST!	EST!	EST!	EST!					
				7	11 B !	7	10 B !	7	13 B !	7	10 B !	7	9 B !	7	13 B !	0
				7	10 B !	7	10 B !	7	11 B !	7	9 B !	7	10 B !	7	9 B !	0
				7	8 B !	0	0	0	0	0	0	0	0	0	0	13

FILA NRO.:	3	LONG.:	123.60	EDAD DAP	!EDAD DAP	!EDAD DAP	!EDAD DAP	!EDAD DAP	!EDAD DAP	!EDAD DAP	!	TOTAL				
UBICACION:	50	ESPECIE:	C	EST!	EST!	EST!	EST!	EST!	EST!	EST!	EST!					
				7	9 B !	7	7 B !	7	9 B !	7	7 B !	7	6 B !	7	9 B !	0
				7	8 B !	7	9 B !	7	6 B !	7	10 B !	7	9 B !	7	5 B !	0
				7	6 B !	0	0	0	0	0	0	0	0	0	0	13

FILA NRO.:	4	LONG.:	103.00	EDAD DAP	!EDAD DAP	!EDAD DAP	!EDAD DAP	!EDAD DAP	!EDAD DAP	!EDAD DAP	!	TOTAL				
UBICACION:	70	ESPECIE:	C	EST!	EST!	EST!	EST!	EST!	EST!	EST!	EST!					
				9	16 B !	9	18 B !	9	10 B !	9	18 B !	9	21 B !	9	4 B !	0
				9	15 B !	9	18 B !	9	19 B !	9	21 B !	0	0	0	0	10

FILA NRO.:	5	LONG.:	123.60	EDAD DAP	!EDAD DAP	!EDAD DAP	!EDAD DAP	!EDAD DAP	!EDAD DAP	!EDAD DAP	!	TOTAL				
UBICACION:	10	ESPECIE:	C	EST!	EST!	EST!	EST!	EST!	EST!	EST!	EST!					
				23	31 B !	23	42 B !	23	14 B !	23	35 B !	23	43 B !	23	21 B !	0
				23	26 B !	23	27 B !	23	37 B !	23	27 B !	23	36 B !	23	24 B !	12

FILA NRO.:	6	LONG.:	123.60	EDAD DAP	!EDAD DAP	!EDAD DAP	!EDAD DAP	!EDAD DAP	!EDAD DAP	!EDAD DAP	!	TOTAL				
UBICACION:	10	ESPECIE:	C	EST!	EST!	EST!	EST!	EST!	EST!	EST!	EST!					
				23	31 B !	23	15 B !	23	24 B !	23	39 B !	23	24 B !	23	37 B !	0
				23	25 B !	23	28 B !	23	23 B !	23	22 B !	0	0	0	0	10

CUADRO: 33 LOCALIDAD: GRAL. ROCA NOMENC.CATAST.: CHACRA 242 05-1-L-014-3
 TIPO DE CORTINAS: S: D:3 T: C: OBSERVACIONES: FOTO19-21.FILAS 1-2 Y 3.REBROTES.BEZICH

FILA NRO.:	LONG.:	EDAD DAP	!EDAD DAP	!EDAD DAP	!EDAD DAP	!EDAD DAP	!EDAD DAP	!EDAD DAP	!EDAD DAP	TOTAL
1	113.30	EST!	EST!	EST!	EST!	EST!	EST!	EST!	EST!	
UBICACION: 100	ESPECIE: H	7 24 B!	7 18 B!	7 24 B!	7 17 R!	7 10 R!	7 18 B!			6
2	113.30	EST!	EST!	EST!	EST!	EST!	EST!	EST!	EST!	
UBICACION: 100	ESPECIE: H	7 17 R!	7 13 R!	7 19 R!	7 6 R!	7 20 R!	7 21 B!			0
		7 13 R!	7 6 R!	7 10 R!	7 13 R!	0 0!	0 0!			10
3	247.20	EST!	EST!	EST!	EST!	EST!	EST!	EST!	EST!	
UBICACION: 60	ESPECIE: C	16 30 B!	16 16 R!	16 13 R!	16 12 R!	16 9 R!	16 21 B!			0
		16 20 B!	16 8 R!	16 11 R!	16 20 B!	16 22 B!	16 12 R!			0
		16 10 R!	16 11 R!	16 32 B!	16 17 B!	0 0!	0 0!			16
4	247.20	EST!	EST!	EST!	EST!	EST!	EST!	EST!	EST!	
UBICACION: 40	ESPECIE: C	8 10 B!	8 19 B!	8 15 B!	8 21 B!	8 15 B!	8 11 B!			0
		8 19 B!	8 24 B!	8 12 B!	8 10 B!	0 0!	0 0!			10

CUADRO: 34 LOCALIDAD: GRAL. ROCA NOMENC.CATAST.: CHACRA 242 05-1-L-001-6
 TIPO DE CORTINAS: S: D:4 T: C: OBSERVACIONES: FOTO 19-21 FILA 4:REBROTES TUPIDOS
 DIAM < 5 CM FILA 5 REBROTES - MASSEY

FILA NRO.:	LONG.:	EDAD DAP	!EDAD DAP	!EDAD DAP	!EDAD DAP	!EDAD DAP	!EDAD DAP	!EDAD DAP	!EDAD DAP	TOTAL
1	113.30	EST!	EST!	EST!	EST!	EST!	EST!	EST!	EST!	
UBICACION: 80	ESPECIE: H	6 13 B!	6 4 R!	6 6 B!	6 4 R!	6 8 B!	6 12 B!			0
		6 8 B!	6 10 B!	6 5 R!	6 6 R!	6 8 B!	6 18 B!			0
		6 18 B!	6 4 R!	0 0!	0 0!	0 0!	0 0!			14
2	113.30	EST!	EST!	EST!	EST!	EST!	EST!	EST!	EST!	
UBICACION: 80	ESPECIE: H	6 8 B!	6 10 B!	6 13 B!	6 9 B!	6 5 R!	6 18 B!			0
		6 12 B!	6 18 B!	6 8 B!	6 5 R!	6 8 R!	6 3 R!			0
		6 11 B!	6 6 R!	0 0!	0 0!	0 0!	0 0!			14
3	103.00	EST!	EST!	EST!	EST!	EST!	EST!	EST!	EST!	
UBICACION: 20	ESPECIE: C	7 9 B!	7 12 B!	7 7 B!	7 2 R!	7 6 R!	7 8 B!			0
		7 9 B!	7 4 R!	7 10 B!	7 13 B!	7 3 R!	7 5 R!			0
		7 4 R!	7 15 B!	0 0!	0 0!	0 0!	0 0!			14
4	113.30	EST!	EST!	EST!	EST!	EST!	EST!	EST!	EST!	
UBICACION: 0	ESPECIE: C	1 0 R!	1 0 R!	1 0 R!	1 0 R!	1 0 R!	1 0 R!			0
		1 0 R!	1 0 R!	1 0 R!	1 0 R!	0 0!	0 0!			10
5	103.00	EST!	EST!	EST!	EST!	EST!	EST!	EST!	EST!	
UBICACION: 40	ESPECIE: C	8 22 B!	8 4 M!	8 15 B!	8 5 R!	8 7 R!	8 19 B!			0
		8 15 B!	8 5 R!	8 13 B!	8 7 R!	8 17 B!	8 7 R!			0
		8 12 B!	8 8 B!	8 19 B!	8 9 B!	0 0!	0 0!			16

CUADRO: 35 LOCALIDAD: GRAL. ROCA NOMENC.CATAST.: CHACRA 235 05-1-K-006-1
 TIPO DE CORTINAS: S: D:1 T: C: OBSERVACIONES: FOTO 19-20 PROP. LOPEZ LAVAGE

FILA NRO.:	LONG.:	EDAD DAP	EDAD DAP	EDAD DAP	EDAD DAP	EDAD DAP	EDAD DAP	TOTAL
1	206.00	EST!	EST!	EST!	EST!	EST!	EST!	
UBICACION: 140	ESPECIE: C	10 14 B ! 10	3 M ! 10	13 B ! 10	2 M ! 10	3 M ! 10	7 M !	0
		10 5 M ! 10	9 R ! 10	5 M ! 10	6 M ! 10	9 R ! 10	13 B !	12
2	206.00	EST!	EST!	EST!	EST!	EST!	EST!	
UBICACION: 140	ESPECIE: C	10 15 B ! 10	10 B ! 10	18 B ! 10	9 B ! 10	14 B ! 10	25 B !	0
		10 17 B ! 10	19 B ! 10	17 B ! 10	23 B ! 0	0 ! 0	0 !	10

CUADRO: 36 LOCALIDAD: GRAL. ROCA NOMENC.CATAST.: CHACRA 214 05-1-R-004-4
 TIPO DE CORTINAS: S: D:4 T: C: OBSERVACIONES: FOTO 21-17.FILAS 3 A 6 REBROTES.BASAURI

FILA NRO.:	LONG.:	EDAD DAP	EDAD DAP	EDAD DAP	EDAD DAP	EDAD DAP	EDAD DAP	TOTAL
1	103.00	EST!	EST!	EST!	EST!	EST!	EST!	
UBICACION: 10	ESPECIE: C	16 15 B ! 16	26 B ! 16	9 B ! 16	20 B ! 16	14 B ! 16	21 B !	0
		16 21 B ! 16	17 B ! 16	20 B ! 16	9 B ! 16	9 R ! 16	18 B !	0
		16 11 B ! 0	0 ! 0	0 ! 0	0 ! 0	0 ! 0	0 !	13
2	103.00	EST!	EST!	EST!	EST!	EST!	EST!	
UBICACION: 10	ESPECIE: C	16 11 B ! 16	15 B ! 16	10 B ! 16	17 B ! 16	21 B ! 16	17 B !	0
		16 16 B ! 16	13 B ! 16	19 B ! 16	9 B ! 16	17 B ! 0	0 !	11
3	226.60	EST!	EST!	EST!	EST!	EST!	EST!	
UBICACION: 130	ESPECIE: H	14 8 M ! 14	9 M ! 14	13 R ! 14	11 B ! 14	6 M ! 14	11 R !	0
		14 27 B ! 14	18 B ! 14	27 B ! 14	15 B ! 0	0 ! 0	0 !	10
4	103.00	EST!	EST!	EST!	EST!	EST!	EST!	
UBICACION: 40	ESPECIE: C	6 15 B ! 6	7 R ! 6	8 B ! 6	7 R ! 6	10 B ! 6	10 B !	0
		6 6 R ! 6	10 B ! 6	13 B ! 6	7 R ! 6	9 B ! 0	0 !	11
5	226.60	EST!	EST!	EST!	EST!	EST!	EST!	
UBICACION: 70	ESPECIE: H	7 6 R ! 7	5 R ! 7	16 B ! 0	0 ! 0	0 ! 0	0 !	3
6	226.60	EST!	EST!	EST!	EST!	EST!	EST!	
UBICACION: 70	ESPECIE: H	7 5 R ! 7	4 R ! 7	12 B ! 7	5 R ! 7	17 B ! 7	8 B !	0
		7 6 R ! 7	26 B ! 7	7 B ! 7	8 B ! 7	16 B ! 0	0 !	11

CUADRO: 39 LOCALIDAD: J. J. GOMEZ NOMENC.CATAST.: CHACRA 193 05-1-U-002-4
 TIPO DE CORTINAS: S: D:3 T: C: OBSERVACIONES: FOTO 23-12 FILAS 1 2 3 4 5 REB. 1 A#0
 PROP. RAMIREZ

FILA NRO.:	LONG.:	EDAD DAP	!EDAD DAP	!EDAD DAP	!EDAD DAP	!EDAD DAP	!EDAD DAP	!EDAD DAP	!EDAD DAP	TOTAL
1	247.20	EST!	EST!	EST!	EST!	EST!	EST!	EST!	EST!	0
UBICACION: 180	ESPECIE: C	1 0 R ! 1	1 0 R ! 1	1 0 R ! 1	1 0 R ! 1	1 0 R ! 1	1 0 R ! 1	1 0 R ! 1	1 0 R ! 1	0
		1 0 R ! 1	1 0 R ! 1	1 0 R ! 1	1 0 R ! 1	1 0 R ! 0	0 ! 0	0 ! 0	0 ! 0	10
2	123.60	EST!	EST!	EST!	EST!	EST!	EST!	EST!	EST!	0
UBICACION: 90	ESPECIE: C	1 0 R ! 1	1 0 R ! 1	1 0 R ! 1	1 0 R ! 1	1 0 R ! 1	1 0 R ! 1	1 0 R ! 1	1 0 R ! 1	0
		1 0 R ! 1	1 0 R ! 1	1 0 R ! 1	1 0 R ! 1	1 0 R ! 0	0 ! 0	0 ! 0	0 ! 0	10
3	123.60	EST!	EST!	EST!	EST!	EST!	EST!	EST!	EST!	0
UBICACION: 90	ESPECIE: C	1 0 R ! 1	1 0 R ! 1	1 0 R ! 1	1 0 R ! 1	1 0 R ! 1	1 0 R ! 1	1 0 R ! 1	1 0 R ! 1	0
		1 0 R ! 1	1 0 R ! 1	1 0 R ! 1	1 0 R ! 1	1 0 R ! 0	0 ! 0	0 ! 0	0 ! 0	10
4	267.80	EST!	EST!	EST!	EST!	EST!	EST!	EST!	EST!	0
UBICACION: 130	ESPECIE: C	1 0 R ! 1	1 0 R ! 1	1 0 R ! 1	1 0 R ! 1	1 0 R ! 1	1 0 R ! 1	1 0 R ! 1	1 0 R ! 1	0
		1 0 R ! 1	1 0 R ! 1	1 0 R ! 1	1 0 R ! 1	1 0 R ! 0	0 ! 0	0 ! 0	0 ! 0	10
5	267.80	EST!	EST!	EST!	EST!	EST!	EST!	EST!	EST!	0
UBICACION: 130	ESPECIE: C	1 0 R ! 1	1 0 R ! 1	1 0 R ! 1	1 0 R ! 1	1 0 R ! 1	1 0 R ! 1	1 0 R ! 1	1 0 R ! 1	0
		1 0 R ! 1	1 0 R ! 1	1 0 R ! 1	1 0 R ! 1	1 0 R ! 0	0 ! 0	0 ! 0	0 ! 0	10

CUADRO: 40 LOCALIDAD: J. J. GOMEZ NOMENC.CATAST.: CHACRA 194 05-1-B-008-1
 TIPO DE CORTINAS: S: D:3 T: C: OBSERVACIONES: FOTO 22-14 FILAS 1 Y 2 REB. DE 1 A#0
 PROP. LIGNONE

FILA NRO.:	LONG.:	EDAD DAP	!EDAD DAP	!EDAD DAP	!EDAD DAP	!EDAD DAP	!EDAD DAP	!EDAD DAP	!EDAD DAP	TOTAL
1	123.60	EST!	EST!	EST!	EST!	EST!	EST!	EST!	EST!	0
UBICACION: 0	ESPECIE: C	1 0 R ! 1	1 0 R ! 1	1 0 R ! 1	1 0 R ! 1	1 0 R ! 1	1 0 R ! 1	1 0 R ! 1	1 0 R ! 1	0
		1 0 R ! 1	1 0 R ! 1	1 0 R ! 1	1 0 R ! 1	1 0 R ! 0	0 ! 0	0 ! 0	0 ! 0	10
2	123.60	EST!	EST!	EST!	EST!	EST!	EST!	EST!	EST!	0
UBICACION: 0	ESPECIE: C	1 0 R ! 1	1 0 R ! 1	1 0 R ! 1	1 0 R ! 1	1 0 R ! 1	1 0 R ! 1	1 0 R ! 1	1 0 R ! 1	0
		1 0 R ! 1	1 0 R ! 1	1 0 R ! 1	1 0 R ! 1	1 0 R ! 0	0 ! 0	0 ! 0	0 ! 0	10
3	123.60	EST!	EST!	EST!	EST!	EST!	EST!	EST!	EST!	0
UBICACION: 70	ESPECIE: C	4 9 B ! 4	4 7 B ! 4	4 7 B ! 4	4 7 B ! 4	4 6 B ! 4	4 7 B ! 4	4 7 B ! 4	4 7 B ! 4	0
		4 8 B ! 4	4 9 B ! 4	4 8 B ! 4	4 8 B ! 4	4 8 B ! 4	4 9 B ! 0	0 ! 0	0 ! 0	11
4	123.60	EST!	EST!	EST!	EST!	EST!	EST!	EST!	EST!	0
UBICACION: 100	ESPECIE: H	6 12 B ! 6	6 9 B ! 6	6 10 B ! 6	6 10 B ! 6	6 10 B ! 6	6 12 B ! 6	6 13 B ! 6	6 13 B ! 6	0
		6 11 B ! 6	6 13 B ! 6	6 11 B ! 6	6 11 B ! 6	6 11 B ! 6	6 12 B ! 6	6 12 B ! 6	6 12 B ! 6	12
5	123.60	EST!	EST!	EST!	EST!	EST!	EST!	EST!	EST!	0
UBICACION: 100	ESPECIE: H	6 8 B ! 6	6 9 B ! 6	6 11 B ! 6	6 9 B ! 6	6 10 B ! 6	6 10 B ! 6	6 10 B ! 6	6 10 B ! 6	0
		6 10 B ! 6	6 11 B ! 6	6 9 B ! 6	6 11 B ! 6	6 11 B ! 6	6 11 B ! 0	0 ! 0	0 ! 0	11

CUADRO: 41 LOCALIDAD: J.J.GOMEZ

NOMENC.CATAST.: CHACRA 185 05-1-0-001-1

TIPO DE CORTINAS: S: D:4 T: C:

OBSERVACIONES: FOTO 20-12 EST.CANALE S.A.

FILA NRO.:	LONG.:	ESPECIE:	EDAD DAP	EDAD DAP	EDAD DAP	EDAD DAP	EDAD DAP	EDAD DAP	EDAD DAP	TOTAL
1	144.20	H	EST!	EST!	EST!	EST!	EST!	EST!	EST!	0
90			8 16 B !	8 17 B !	8 10 B !	8 11 B !	8 9 B !	8 17 B !		0
			8 12 B !	8 16 B !	0 0 !	0 0 !	0 0 !	0 0 !		8
2	288.40	H	EST!	EST!	EST!	EST!	EST!	EST!	EST!	0
170			10 23 B !	10 27 B !	10 24 B !	10 27 B !	10 25 B !	10 28 B !		0
			10 16 B !	0 0 !	0 0 !	0 0 !	0 0 !	0 0 !		7
3	144.20	H	EST!	EST!	EST!	EST!	EST!	EST!	EST!	0
130			8 10 B !	8 12 B !	8 12 B !	8 11 B !	8 7 R !	8 16 B !		0
			8 11 B !	8 12 B !	0 0 !	0 0 !	0 0 !	0 0 !		8
4	288.40	H	EST!	EST!	EST!	EST!	EST!	EST!	EST!	0
200			16 17 B !	16 14 B !	16 13 B !	16 16 B !	16 16 B !	16 17 B !		0
			16 14 B !	16 13 B !	0 0 !	0 0 !	0 0 !	0 0 !		8
5	288.40	H	EST!	EST!	EST!	- EST!	EST!	EST!	EST!	0
200			16 31 B !	16 27 B !	16 27 B !	16 11 R !	16 29 B !	16 28 B !		0
			16 23 B !	16 26 B !	0 0 !	0 0 !	0 0 !	0 0 !		8

CUADRO: 42 LOCALIDAD: J.J.GOMEZ

NOMENC.CATAST.: CHACRA 187 05-1-0-007-1

TIPO DE CORTINAS: S: D:3 T: C:

OBSERVACIONES: FOTO 22-13 FILAS 1 2 Y 3 REBROTOS
FILA 4 REBR. 2 AÑOS . EXPOFRUT

FILA NRO.:	LONG.:	ESPECIE:	EDAD DAP	EDAD DAP	EDAD DAP	EDAD DAP	EDAD DAP	EDAD DAP	EDAD DAP	TOTAL
1	123.60	C	EST!	EST!	EST!	EST!	EST!	EST!	EST!	0
60			22 21 B !	22 41 B !	22 20 B !	22 40 B !	22 26 B !	22 30 B !		0
			22 11 B !	22 11 B !	22 35 B !	22 19 B !	0 0 !	0 0 !		10
2	123.60	C	EST!	EST!	EST!	EST!	EST!	EST!	EST!	0
60			22 19 B !	22 22 B !	22 18 B !	22 19 B !	22 16 B !	22 12 B !		0
			22 19 B !	22 12 B !	22 18 B !	22 20 B !	0 0 !	0 0 !		10
3	247.20	C	EST!	EST!	EST!	EST!	EST!	EST!	EST!	0
150			22 38 B !	22 29 B !	22 13 B !	22 30 B !	22 15 B !	22 22 B !		0
			22 18 B !	22 25 B !	22 19 B !	22 19 B !	22 12 B !	0 0 !		11
4	247.20	C	EST!	EST!	EST!	EST!	EST!	EST!	EST!	0
0			2 0 R !	2 0 R !	2 0 R !	2 0 R !	2 0 R !	2 0 R !		0
			2 0 R !	2 0 R !	2 0 R !	2 0 R !	0 0 !	0 0 !		10

CUADRO: 43 LOCALIDAD: GRAL. ROCA NOMENC.CATAST.: CHACRA 173 05-1-T-005-1
 TIPO DE CORTINAS: 5:1 D:2 T: C: OBSERVACIONES: FOTO 23-9 EST. CANALE

FILA NRO.:	LONG.:	EDAD DAP	EDAD DAP	EDAD DAP	EDAD DAP	EDAD DAP	EDAD DAP	EDAD DAP	TOTAL
1	118.45	EST!	EST!	EST!	EST!	EST!	EST!	EST!	
UBICACION: 30	ESPECIE: H	8 15 B ! 8	14 B ! 8	13 B ! 8	7 B ! 8	9 B ! 8	13 B !		0
		8 12 B ! 8	14 B ! 0	0 ! 0	0 ! 0	0 ! 0	0 ! 0		8
2	118.45	EST!	EST!	EST!	EST!	EST!	EST!	EST!	
UBICACION: 30	ESPECIE: H	8 17 B ! 8	11 B ! 8	18 B ! 8	13 B ! 8	15 B ! 8	16 B !		0
		8 17 B ! 8	16 B ! 0	0 ! 0	0 ! 0	0 ! 0	0 ! 0		8
3	118.45	EST!	EST!	EST!	EST!	EST!	EST!	EST!	
UBICACION: 70	ESPECIE: C	16 20 B ! 16	18 B ! 16	14 R ! 16	7 R ! 16	25 B ! 16	35 B !		0
		16 25 B ! 16	27 B ! 0	0 ! 0	0 ! 0	0 ! 0	0 ! 0		8
4	236.90	EST!	EST!	EST!	EST!	EST!	EST!	EST!	
UBICACION: 120	ESPECIE: C	7 9 B ! 7	8 B ! 7	6 B ! 7	8 B ! 7	8 B ! 7	8 B !		6

CUADRO: 44 LOCALIDAD: J.J.GOMEZ NOMENC.CATAST.: CHACRA 177 05-1-H-009-1
 TIPO DE CORTINAS: 5: D:4 T: C: OBSERVACIONES: FOTO 20-12 EST.CANALE S.A.

FILA NRO.:	LONG.:	EDAD DAP	EDAD DAP	EDAD DAP	EDAD DAP	EDAD DAP	EDAD DAP	EDAD DAP	TOTAL
1	113.30	EST!	EST!	EST!	EST!	EST!	EST!	EST!	
UBICACION: 10	ESPECIE: H	5 11 B ! 5	9 B ! 5	9 B ! 5	11 B ! 5	11 B ! 5	12 B !		0
		5 9 B ! 5	9 B ! 0	0 ! 0	0 ! 0	0 ! 0	0 ! 0		8
2	226.60	EST!	EST!	EST!	EST!	EST!	EST!	EST!	
UBICACION: 140	ESPECIE: H	8 18 B ! 8	16 B ! 8	22 B ! 8	26 B ! 8	23 B ! 8	15 B !		0
		8 23 B ! 0	0 ! 0	0 ! 0	0 ! 0	0 ! 0	0 ! 0		7
3	226.60	EST!	EST!	EST!	EST!	EST!	EST!	EST!	
UBICACION: 140	ESPECIE: H	8 16 B ! 8	11 B ! 8	13 B ! 6	3 M ! 6	5 M ! 8	10 B !		0
		6 5 M ! 8	13 B ! 8	11 B ! 0	0 ! 0	0 ! 0	0 ! 0		9
4	113.30	EST!	EST!	EST!	EST!	EST!	EST!	EST!	
UBICACION: 90	ESPECIE: H	5 11 B ! 5	8 B ! 5	10 B ! 5	7 R ! 5	9 B ! 5	3 R !		6
5	113.30	EST!	EST!	EST!	EST!	EST!	EST!	EST!	
UBICACION: 90	ESPECIE: H	5 5 R ! 5	4 R ! 5	4 R ! 0	0 ! 0	0 ! 0	0 ! 0		3
6	226.60	EST!	EST!	EST!	EST!	EST!	EST!	EST!	
UBICACION: 160	ESPECIE: H	8 19 B ! 8	17 B ! 8	11 B ! 8	5 R ! 8	9 R ! 8	11 B !		6

CUADRO: 45 LOCALIDAD: J.J. GOMEZ NOMENC.CATAST.: CHACRA 169 05-1-P-008-9
 TIPO DE CORTINAS: S: D:3 T: °C: OBSERVACIONES: FOTO 23-9 FILAS 2 Y 3 REBROTOS DE 1 AÑO
 VILLANUEVA

FILA NRO.:	1	LONG.:	185.40	EDAD DAP	EDAD DAP	EDAD DAP	EDAD DAP	EDAD DAP	EDAD DAP	!	TOTAL
UBICACION:	90	ESPECIE:	H	EST!	EST!	EST!	EST!	EST!	EST!	EST!	
				5 10 B !	5 8 B !	5 9 B !	5 7 B !	5 10 B !	5 9 B !	!	0
				5 12 B !	0 0 !	0 0 !	0 0 !	0 0 !	0 0 !	!	7
FILA NRO.:	2	LONG.:	185.40	EDAD DAP	EDAD DAP	EDAD DAP	EDAD DAP	EDAD DAP	EDAD DAP	!	TOTAL
UBICACION:	0	ESPECIE:	H	EST!	EST!	EST!	EST!	EST!	EST!	EST!	
				1 0 R !	1 0 R !	1 0 R !	1 0 R !	1 0 R !	1 0 R !	!	0
				1 0 R !	1 0 R !	1 0 R !	1 0 R !	0 0 !	0 0 !	!	10
FILA NRO.:	3	LONG.:	133.90	EDAD DAP	EDAD DAP	EDAD DAP	EDAD DAP	EDAD DAP	EDAD DAP	!	TOTAL
UBICACION:	0	ESPECIE:	H	EST!	EST!	EST!	EST!	EST!	EST!	EST!	
				1 0 R !	1 0 R !	1 0 R !	1 0 R !	1 0 R !	1 0 R !	!	0
				1 0 R !	1 0 R !	1 0 R !	1 0 R !	0 0 !	0 0 !	!	10

CUADRO: 46 LOCALIDAD: GRAL. ROCA NOMENC.CATAST.: CHACRA 167 05-1-P-002-5
 TIPO DE CORTINAS: S: D:1 T: °C:1 OBSERVACIONES: FOTO 21-9 TODAS LAS FILAS SON REBROTOS
 ANTOLINI

FILA NRO.:	1	LONG.:	123.60	EDAD DAP	EDAD DAP	EDAD DAP	EDAD DAP	EDAD DAP	EDAD DAP	!	TOTAL
UBICACION:	70	ESPECIE:	C	EST!	EST!	EST!	EST!	EST!	EST!	EST!	
				20 15 R !	20 9 R !	20 13 R !	20 8 R !	20 8 R !	20 9 R !	!	0
				20 11 R !	20 6 R !	20 13 R !	0 0 !	0 0 !	0 0 !	!	9
FILA NRO.:	2	LONG.:	123.60	EDAD DAP	EDAD DAP	EDAD DAP	EDAD DAP	EDAD DAP	EDAD DAP	!	TOTAL
UBICACION:	70	ESPECIE:	C	EST!	EST!	EST!	EST!	EST!	EST!	EST!	
				20 16 B !	20 19 B !	20 12 B !	20 14 B !	20 14 B !	20 7 R !	!	0
				20 20 B !	20 12 B !	0 0 !	0 0 !	0 0 !	0 0 !	!	8
FILA NRO.:	3	LONG.:	123.60	EDAD DAP	EDAD DAP	EDAD DAP	EDAD DAP	EDAD DAP	EDAD DAP	!	TOTAL
UBICACION:	70	ESPECIE:	C	EST!	EST!	EST!	EST!	EST!	EST!	EST!	
				20 26 B !	20 27 B !	20 19 B !	0 0 !	0 0 !	0 0 !	!	3
FILA NRO.:	4	LONG.:	123.60	EDAD DAP	EDAD DAP	EDAD DAP	EDAD DAP	EDAD DAP	EDAD DAP	!	TOTAL
UBICACION:	70	ESPECIE:	C	EST!	EST!	EST!	EST!	EST!	EST!	EST!	
				20 33 B !	20 35 B !	20 30 B !	0 0 !	0 0 !	0 0 !	!	3
FILA NRO.:	5	LONG.:	123.60	EDAD DAP	EDAD DAP	EDAD DAP	EDAD DAP	EDAD DAP	EDAD DAP	!	TOTAL
UBICACION:	50	ESPECIE:	C	EST!	EST!	EST!	EST!	EST!	EST!	EST!	
				20 31 B !	20 20 B !	20 28 B !	20 32 B !	20 13 B !	20 9 R !	!	6

CUADRO: 47 LOCALIDAD: GRAL. ROCA NOMENC.CATAST.: CHACRA 157 05-1-P-004-1
 TIPO DE CORTINAS: S: D:2 T: C: OBSERVACIONES: FOTO 21-9 FILA 2:REBROTE SOLDIMAR

FILA NRO.:	1	LONG.:	216.30	EDAD DAP	!EDAD DAP	!EDAD DAP	!EDAD DAP	!EDAD DAP	!EDAD DAP	!EDAD DAP	!TOTAL					
UBICACION:	190	ESPECIE:	H	EST!	EST!	EST!	EST!	EST!	EST!	EST!	TOTAL					
				12	14 B !	12	20 B !	12	15 B !	12	20 B !	12	8 R !	12	5 R !	0
				12	17 B !	12	13 B !	12	17 B !	0	0 !	0	0 !	0	0 !	9
FILA NRO.:	2	LONG.:	123.60	EDAD DAP	!EDAD DAP	!EDAD DAP	!EDAD DAP	!EDAD DAP	!EDAD DAP	!EDAD DAP	!TOTAL					
UBICACION:	40	ESPECIE:	H	EST!	EST!	EST!	EST!	EST!	EST!	EST!	TOTAL					
				12	14 B !	12	16 B !	12	19 B !	12	11 B !	12	10 B !	12	18 B !	0
				12	6 R !	12	16 B !	12	17 B !	12	9 R !	12	11 B !	12	15 B !	0
				12	11 B !	12	16 B !	12	8 R !	0	0 !	0	0 !	0	0 !	15

CUADRO: 48 LOCALIDAD: GRAL. ROCA NOMENC.CATAST.: CHACRA 151 05-1-N-006-8
 TIPO DE CORTINAS: S: D:2 T: C: OBSERVACIONES: FOTO 22-7 PROP:HERNANDEZ Y VILLANUEVA

FILA NRO.:	1	LONG.:	154.50	EDAD DAP	!EDAD DAP	!EDAD DAP	!EDAD DAP	!EDAD DAP	!EDAD DAP	!EDAD DAP	!TOTAL					
UBICACION:	60	ESPECIE:	C	EST!	EST!	EST!	EST!	EST!	EST!	EST!	TOTAL					
				8	2 B !	8	17 B !	8	11 B !	8	15 B !	8	27 B !	8	19 B !	0
				8	17 B !	8	12 B !	8	11 B !	8	21 B !	8	12 B !	0	0 !	11
FILA NRO.:	2	LONG.:	154.50	EDAD DAP	!EDAD DAP	!EDAD DAP	!EDAD DAP	!EDAD DAP	!EDAD DAP	!EDAD DAP	!TOTAL					
UBICACION:	60	ESPECIE:	C	EST!	EST!	EST!	EST!	EST!	EST!	EST!	TOTAL					
				8	27 B !	8	26 B !	8	26 B !	8	2 B !	8	12 B !	0	0 !	5
FILA NRO.:	3	LONG.:	164.80	EDAD DAP	!EDAD DAP	!EDAD DAP	!EDAD DAP	!EDAD DAP	!EDAD DAP	!EDAD DAP	!TOTAL					
UBICACION:	120	ESPECIE:	C	EST!	EST!	EST!	EST!	EST!	EST!	EST!	TOTAL					
				4	13 B !	4	6 R !	4	12 B !	4	6 R !	4	7 B !	4	14 B !	0
				4	7 B !	4	10 B !	0	0 !	0	0 !	0	0 !	0	0 !	8
FILA NRO.:	4	LONG.:	164.80	EDAD DAP	!EDAD DAP	!EDAD DAP	!EDAD DAP	!EDAD DAP	!EDAD DAP	!EDAD DAP	!TOTAL					
UBICACION:	120	ESPECIE:	C	EST!	EST!	EST!	EST!	EST!	EST!	EST!	TOTAL					
				4	4 R !	4	8 B !	4	4 R !	4	7 R !	4	10 B !	4	5 R !	0
				4	8 B !	4	4 R !	4	11 B !	0	0 !	0	0 !	0	0 !	9

CUADRO: 49 LOCALIDAD: GRAL. ROCA

NOMENC.CATAST.: CHACRA 150 05-1-N-004-10

TIPO DE CORTINAS: S: D:3 T: -C:

OBSERVACIONES: FOTO 22-7 ISABEL GARCIA

FILA NRO.:	LONG.:	EDAD DAP	!EDAD DAP	!EDAD DAP	!EDAD DAP	!EDAD DAP	!EDAD DAP	!EDAD DAP	!	TOTAL
1	123.60	EDAD DAP	!EDAD DAP	!EDAD DAP	!EDAD DAP	!EDAD DAP	!EDAD DAP	!EDAD DAP	!	
UBICACION:	80 ESPECIE: C	EST!	EST!	EST!	EST!	EST!	EST!	EST!	EST!	
		26	27 B ! 26	18 B ! 26	17 B ! 26	37 B ! 26	3 M ! 26	25 B !		0
		26	19 B ! 26	15 B ! 26	20 B ! 26	24 B ! 26	24 B ! 26	46 B !		12
2	154.50	EDAD DAP	!EDAD DAP	!EDAD DAP	!EDAD DAP	!EDAD DAP	!EDAD DAP	!EDAD DAP	!	
UBICACION:	110 ESPECIE: C	EST!	EST!	EST!	EST!	EST!	EST!	EST!	EST!	
		16	10 B ! 16	16 B ! 16	15 B ! 16	11 B ! 16	14 B ! 16	10 B !		0
		16	11 B ! 0	0 ! 0	0 ! 0	0 ! 0	0 ! 0	0 ! 0		7
3	154.50	EDAD DAP	!EDAD DAP	!EDAD DAP	!EDAD DAP	!EDAD DAP	!EDAD DAP	!EDAD DAP	!	
UBICACION:	110 ESPECIE: C	EST!	EST!	EST!	EST!	EST!	EST!	EST!	EST!	
		16	16 B ! 16	14 B ! 16	14 B ! 16	18 B ! 16	10 B ! 16	23 B !		0
		16	12 B ! 16	14 B ! 16	17 B ! 16	12 B ! 16	22 B ! 0	0 !		11
4	123.60	EDAD DAP	!EDAD DAP	!EDAD DAP	!EDAD DAP	!EDAD DAP	!EDAD DAP	!EDAD DAP	!	
UBICACION:	70 ESPECIE: H	EST!	EST!	EST!	EST!	EST!	EST!	EST!	EST!	
		16	29 B ! 16	16 B ! 16	19 B ! 16	14 B ! 16	14 B ! 16	16 B !		0
		16	29 B ! 0	0 ! 0	0 ! 0	0 ! 0	0 ! 0	0 ! 0		7

CUADRO: 50 LOCALIDAD: GRAL. ROCA

NOMENC.CATAST.: CHACRA 137 05-1-N-003-5

TIPO DE CORTINAS: S: D:1 T: C:

OBSERVACIONES: FOTO 22-5 FILA 2 REBROTES DE 1 AÑO

DEMUCUT S.A.

FILA NRO.:	LONG.:	EDAD DAP	!EDAD DAP	!EDAD DAP	!EDAD DAP	!EDAD DAP	!EDAD DAP	!EDAD DAP	!	TOTAL
1	113.30	EDAD DAP	!EDAD DAP	!EDAD DAP	!EDAD DAP	!EDAD DAP	!EDAD DAP	!EDAD DAP	!	
UBICACION:	40 ESPECIE: C	EST!	EST!	EST!	EST!	EST!	EST!	EST!	EST!	
		25	34 B ! 25	31 B ! 25	23 B ! 25	22 B ! 25	35 B ! 25	25 B !		0
		25	37 B ! 25	28 B ! 25	27 B ! 25	28 B ! 25	33 B ! 0	0 !		11
2	113.30	EDAD DAP	!EDAD DAP	!EDAD DAP	!EDAD DAP	!EDAD DAP	!EDAD DAP	!EDAD DAP	!	
UBICACION:	0 ESPECIE: C	EST!	EST!	EST!	EST!	EST!	EST!	EST!	EST!	
		1	0 R ! 1	0 R ! 1	0 R ! 1	0 R ! 1	0 R ! 1	0 R ! 1	0 R !	0
		1	0 R ! 1	0 R ! 1	0 R ! 1	0 R ! 0	0 ! 0	0 ! 0		10

CUADRO: 51 LOCALIDAD: GRAL. ROCA

NOMENC.CATAST.: CHACRA 136 05-1-N-005-6

TIPO DE CORTINAS: S: D:4 T: C:

OBSERVACIONES: FOTO 22-5 SAINT MARTIN S.A.

FILA NRO.:	LONG.:	ESPECIE:	EDAD DAP	!EDAD DAP	!EDAD DAP	!EDAD DAP	!EDAD DAP	!EDAD DAP	!EDAD DAP	!EDAD DAP	TOTAL
1	113.30	H	EST!	EST!	EST!	EST!	EST!	EST!	EST!	EST!	
			6 11 B !	6 5 R !	6 14 B !	6 13 B !	6 11 B !	0 0 !	0 0 !		5
2	113.30	H	EST!	EST!	EST!	EST!	EST!	EST!	EST!	EST!	
			6 13 B !	6 6 B !	6 8 B !	6 11 B !	6 18 B !	6 3 R !			6
3	133.90	C	EST!	EST!	EST!	EST!	EST!	EST!	EST!	EST!	
			32 41 B !	32 17 B !	32 24 B !	32 46 B !	32 24 B !	32 42 B !			0
			32 44 B !	32 22 B !	32 41 B !	32 27 B !	0 0 !	0 0 !	0 0 !		10
4	113.30	H	EST!	EST!	EST!	EST!	EST!	EST!	EST!	EST!	
			18 32 B !	18 12 B !	18 26 B !	18 13 B !	18 25 B !	18 26 B !			0
			18 24 B !	18 21 B !	0 0 !	0 0 !	0 0 !	0 0 !	0 0 !		8
5	133.90	H	EST!	EST!	EST!	EST!	EST!	EST!	EST!	EST!	
			18 27 B !	18 27 B !	18 21 B !	18 15 B !	18 19 B !	18 20 B !			0
			18 16 B !	18 18 B !	0 0 !	0 0 !	0 0 !	0 0 !	0 0 !		8
6	133.90	H	EST!	EST!	EST!	EST!	EST!	EST!	EST!	EST!	
			18 9 R !	18 23 B !	18 24 B !	18 13 B !	18 19 B !	18 22 B !			0
			18 23 B !	18 17 B !	18 22 B !	0 0 !	0 0 !	0 0 !	0 0 !		9

CUADRO: 52 LOCALIDAD: ALLEN

NOMENC.CATAST.: CHACRA 131 04-1-R-006-1

TIPO DE CORTINAS: S: D:1 T: C:

OBSERVACIONES: FOTO 11B-17 FILAS 1-2REBR.ANKAMAR SA

FILA NRO.:	LONG.:	ESPECIE:	EDAD DAP	!EDAD DAP	!EDAD DAP	!EDAD DAP	!EDAD DAP	!EDAD DAP	!EDAD DAP	!EDAD DAP	TOTAL
1	247.20	C	EST!	EST!	EST!	EST!	EST!	EST!	EST!	EST!	
			24 34 B !	24 30 B !	24 12 B !	24 16 B !	24 6 M !	24 7 M !			0
			24 7 M !	24 13 B !	0 0 !	0 0 !	0 0 !	0 0 !	0 0 !		8
2	247.20	C	EST!	EST!	EST!	EST!	EST!	EST!	EST!	EST!	
			24 44 B !	24 12 B !	24 9 R !	24 22 B !	24 27 B !	0 0 !	0 0 !		5

CUADRO: 55 LOCALIDAD: ALLEN

NOMENC.CATAST.: CHACRA 121 04-1-R-005-1

TIPO DE CORTINAS: S: D:3 T: C:

OBSERVACIONES: FOTO 11B-17 FILAS 2 Y 3 DIAM < 5 CM.

LIGNONI

FILA NRO.:	LONG.:	EDAD DAP	EDAD DAP	EDAD DAP	EDAD DAP	EDAD DAP	EDAD DAP	EDAD DAP	!	TOTAL				
1	175.10													
UBICACION:	30	ESPECIE: C	EST!	EST!	EST!	EST!	EST!	EST!	EST!					
		30	54 B !	30	42 B !	30	42 B !	30	38 B !	30	44 B !	30	30 B !	0
		30	52 B !	30	39 B !	30	46 B !	30	47 B !	0	0 !	0	0 !	10
2	113.30													
UBICACION:	100	ESPECIE: C	EST!	EST!	EST!	EST!	EST!	EST!	EST!					
		1	0 R !	1	0 R !	1	0 R !	1	0 R !	1	0 R !	1	0 R !	0
		1	0 R !	1	0 R !	1	0 R !	1	0 R !	0	0 !	0	0 !	10
3	113.30													
UBICACION:	100	ESPECIE: C	EST!	EST!	EST!	EST!	EST!	EST!	EST!					
		1	0 R !	1	0 R !	1	0 R !	1	0 R !	1	0 R !	1	0 R !	0
		1	0 R !	1	0 R !	1	0 R !	1	0 R !	0	0 !	0	0 !	10
4	175.10													
UBICACION:	120	ESPECIE: C	EST!	EST!	EST!	EST!	EST!	EST!	EST!					
		3	5 B !	3	7 B !	3	5 B !	3	5 B !	3	6 B !	3	6 B !	0
		3	4 B !	3	4 B !	3	7 B !	3	5 B !	3	4 B !	0	0 !	11
5	175.10													
UBICACION:	120	ESPECIE: C	EST!	EST!	EST!	EST!	EST!	EST!	EST!					
		3	5 B !	3	5 B !	3	4 B !	3	7 B !	3	4 B !	3	5 B !	6

CUADRO: 56 LOCALIDAD: ALLEN

NOMENC.CATAST.: CHACRA 119 04-1-5-002-2

TIPO DE CORTINAS: S: D:3 T: C:

OBSERVACIONES: FOTO 13B-16 ZETTONE PAISANIDIS

FILA NRO.:	LONG.:	EDAD DAP	EDAD DAP	EDAD DAP	EDAD DAP	EDAD DAP	EDAD DAP	EDAD DAP	!	TOTAL				
1	154.50													
UBICACION:	70	ESPECIE: C	EST!	EST!	EST!	EST!	EST!	EST!	EST!					
		25	18 B !	25	25 B !	25	19 B !	25	25 B !	25	15 B !	25	34 B !	0
		25	22 B !	25	28 B !	25	19 B !	25	18 B !	25	27 B !	0	0 !	11
2	113.30													
UBICACION:	40	ESPECIE: C	EST!	EST!	EST!	EST!	EST!	EST!	EST!					
		25	18 B !	25	17 B !	25	22 B !	25	33 B !	25	15 B !	25	25 B !	0
		25	25 B !	25	14 B !	25	26 B !	25	24 B !	25	21 B !	0	0 !	11
3	113.30													
UBICACION:	40	ESPECIE: C	EST!	EST!	EST!	EST!	EST!	EST!	EST!					
		25	31 B !	25	12 B !	25	19 B !	25	19 B !	25	33 B !	25	12 B !	0
		25	14 B !	25	20 B !	25	32 B !	25	20 B !	0	0 !	0	0 !	10
4	154.50													
UBICACION:	120	ESPECIE: C	EST!	EST!	EST!	EST!	EST!	EST!	EST!					
		25	16 B !	25	28 B !	25	19 B !	25	16 B !	25	21 B !	25	16 B !	0
		25	13 B !	25	21 B !	25	23 B !	25	23 B !	0	0 !	0	0 !	10
5	154.50													
UBICACION:	120	ESPECIE: C	EST!	EST!	EST!	EST!	EST!	EST!	EST!					
		25	13 B !	25	23 B !	25	29 B !	25	25 B !	25	21 B !	25	30 B !	0
		25	27 B !	25	20 B !	25	16 B !	25	16 B !	25	21 B !	0	0 !	11

CUADRO: 57 LOCALIDAD: ALLEN

NOMENC.CATAST.: CHACRA 125 04-1-M-002-1.

TIPO DE CORTINAS: S: D:1 T: C: OBSERVACIONES: FOTO 9B-18 FILA 1 REBROTES ZETTONE

FILA NRO.:	1	LONG.:	206.00	EDAD DAP	!EDAD DAP	!EDAD DAP	!EDAD DAP	!EDAD DAP	!EDAD DAP	!EDAD DAP	!	TOTAL
UBICACION:	30	ESPECIE:	H	EST!	EST!	EST!	EST!	EST!	EST!	EST!	EST!	
				23	28 B ! 23	25 B ! 23	29 B ! 23	12 R ! 23	32 B ! 23	25 B !		0
				23	27 B ! 23	21 B ! 23	28 B ! 23	22 B ! 23	35 B ! 23	19 R !		0
				23	24 B ! 23	33 B ! 23	29 B ! 23	32 B ! 0	0 ! 0	0 !		16

CUADRO: 58 LOCALIDAD: ALLEN CTE. GUERRICO

NOMENC.CATAST.: CHACRA 115 04-1-R-001-6

TIPO DE CORTINAS: S:1 D:1 T: C: OBSERVACIONES: FOTO 11B-14 FILA 1 SIN ALAMOS SECT. MED. CRISTOBAL BLANCO

FILA NRO.:	1	LONG.:	123.60	EDAD DAP	!EDAD DAP	!EDAD DAP	!EDAD DAP	!EDAD DAP	!EDAD DAP	!	TOTAL
UBICACION:	50	ESPECIE:	C	EST!	EST!	EST!	EST!	EST!	EST!	EST!	
				0	0 ! 0	0 ! 0	0 ! 0	0 ! 0	0 ! 0	0 !	0
FILA NRO.:	2	LONG.:	123.60	EDAD DAP	!EDAD DAP	!EDAD DAP	!EDAD DAP	!EDAD DAP	!EDAD DAP	!	TOTAL
UBICACION:	40	ESPECIE:	C	EST!	EST!	EST!	EST!	EST!	EST!	EST!	
				8	8 B ! 8	6 R ! 8	11 B ! 8	10 B ! 8	12 B ! 8	12 B !	6

CUADRO: 59 LOCALIDAD: ALLEN -CTE.GUERRICO NOMENC.CATAST.: CHACRA 113 04-1-M-004-11
 TIPO DE CORTINAS: S: D:4 T: C: OBSERVACIONES: FOTO 108-16 FILA 1 Y 3 REBROTES - FILA 4
 REBR. < 5 CM DE DIAM - LODOLO

FILA NRO.:	LONG.:	ESPECIE:	EDAD DAP	EDAD DAP	EDAD DAP	EDAD DAP	EDAD DAP	EDAD DAP	TOTAL
1	175.10	H	EST!	EST!	EST!	EST!	EST!	EST!	
60			10 5 R ! 10	10 18 B ! 10	10 9 R ! 10	10 3 R ! 10	10 6 R ! 10	10 5 R !	0
			10 20 B ! 10	10 6 R ! 10	10 19 R ! 0	0 0 ! 0	0 0 ! 0	0 0 !	7
2	133.90	H	EST!	EST!	EST!	EST!	EST!	EST!	
110			18 23 B ! 18	18 24 B ! 18	18 27 B ! 6	18 9 B ! 6	18 7 B ! 6	18 10 B !	0
			18 35 B ! 0	0 0 ! 0	0 0 ! 0	0 0 ! 0	0 0 ! 0	0 0 !	7
3	175.10	C	EST!	EST!	EST!	EST!	EST!	EST!	
90			7 13 B ! 7	7 11 B ! 7	7 15 B ! 7	7 4 R ! 7	7 5 R ! 7	7 13 B !	0
			7 14 B ! 7	7 6 B ! 0	0 0 ! 0	0 0 ! 0	0 0 ! 0	0 0 !	8
4	133.90	H	EST!	EST!	EST!	EST!	EST!	EST!	
70			1 0 R ! 1	1 0 R ! 1	1 0 R ! 1	1 0 R ! 1	1 0 R ! 1	1 0 R !	0
			1 0 R ! 1	1 0 R ! 1	1 0 R ! 1	1 0 R ! 0	1 0 ! 0	1 0 !	10

CUADRO: 60 LOCALIDAD: ALLEN NOMENC.CATAST.: CHACRA 117 04-1-R-007-1
 TIPO DE CORTINAS: S: D:3 T: C: OBSERVACIONES: FOTO 138-15 FILA 1 REBROTES MITILIRIOS
 FILA 2 Y 3 REBROTES DE 1 AÑO

FILA NRO.:	LONG.:	ESPECIE:	EDAD DAP	EDAD DAP	EDAD DAP	EDAD DAP	EDAD DAP	EDAD DAP	TOTAL
1	154.50	C	EST!	EST!	EST!	EST!	EST!	EST!	
90			8 15 B ! 8	8 12 B ! 8	8 15 B ! 8	8 12 B ! 8	8 16 B ! 8	8 7 R !	0
			8 5 R ! 8	8 5 R ! 8	8 12 B ! 8	8 11 B ! 8	8 17 B ! 8	8 19 B !	12
2	154.05	C	EST!	EST!	EST!	EST!	EST!	EST!	
80			1 0 R ! 1	1 0 R ! 1	1 0 R ! 1	1 0 R ! 1	1 0 R ! 1	1 0 R !	0
			1 0 R ! 1	1 0 R ! 1	1 0 R ! 1	1 0 R ! 0	1 0 ! 0	1 0 !	10
3	226.06	C	EST!	EST!	EST!	EST!	EST!	EST!	
170			1 0 R ! 1	1 0 R ! 1	1 0 R ! 1	1 0 R ! 1	1 0 R ! 1	1 0 R !	0
			1 0 R ! 1	1 0 R ! 1	1 0 R ! 1	1 0 R ! 0	1 0 ! 0	1 0 !	10

CUADRO: 61 LOCALIDAD: CTE. GUERRICO NOMENC.CATAST.: CHACRA 107 04-1-L-006-1
 TIPO DE CORTINAS: S: D:1 T: C: OBSERVACIONES: FOTO 108-14 DIAMETRO <5 CM LOPEZ LAVAYEN

FILA NRO.:	1	LONG.:	123.60	EDAD DAP	!	EDAD DAP	!	EDAD DAP	!	EDAD DAP	!	EDAD DAP	!	EDAD DAP	!	TOTAL
UBICACION:	40	ESPECIE:	C	EST!		EST!		EST!		EST!		EST!		EST!		
				1	0 R !	1	0 R !	1	0 R !	1	0 R !	1	0 R !	1	0 R !	0
				1	0 R !	1	0 R !	1	0 R !	1	0 R !	0	0 !	0	0 !	10

CUADRO: 62 LOCALIDAD: ALLEN NOMENC.CATAST.: CHACRA 98 24-1-L-002-7
 TIPO DE CORTINAS: S: D:3 T: C: OBSERVACIONES: FOTO 108-11 FILAS 1 Y 2 REBROTES E.FEPER

FILA NRO.:	1	LONG.:	278.10	EDAD DAP	!	EDAD DAP	!	EDAD DAP	!	EDAD DAP	!	EDAD DAP	!	EDAD DAP	!	TOTAL
UBICACION:	230	ESPECIE:	C	EST!		EST!		EST!		EST!		EST!		EST!		
				27	26 B !	27	25 B !	27	27 B !	27	32 B !	27	11 B !	27	23 B !	0
				27	30 B !	27	29 B !	27	29 B !	27	22 B !	27	30 B !	0	0 !	11

FILA NRO.:	2	LONG.:	278.10	EDAD DAP	!	EDAD DAP	!	EDAD DAP	!	EDAD DAP	!	EDAD DAP	!	EDAD DAP	!	TOTAL
UBICACION:	180	ESPECIE:	C	EST!		EST!		EST!		EST!		EST!		EST!		
				23	23 B !	23	24 B !	23	25 B !	23	29 B !	23	23 B !	23	19 B !	0
				23	13 R !	23	7 R !	0	0 !	0	0 !	0	0 !	0	0 !	8

CUADRO: 65 LOCALIDAD: ALLEN

NOMENC.CATAST.: CHACRA 88 04-1-P-005-1

TIPO DE CORTINAS: S: D:4 T: C:

OBSERVACIONES: FOTO 118-9 FILAS 1 2 Y 5 REBROTOS

EXPOFRUT

FILA NRO.:	LONG.:	EDAD DAP	!EDAD DAP	!EDAD DAP	!EDAD DAP	!EDAD DAP	!EDAD DAP	!EDAD DAP	!EDAD DAP	TOTAL				
1	103.00	EST!	EST!	EST!	EST!	EST!	EST!	EST!	EST!					
UBICACION:	20 ESPECIE: C	8 B	13 B	8 B	9 B	8 B	6 R	8 B	5 M	8 B	18 B	8 B	15 B	0
		8 B	9 B	8 B	14 B	8 B	13 B	0	0	0	0	0	0	9
2	128.75	EST!	EST!	EST!	EST!	EST!	EST!	EST!	EST!					
UBICACION:	70 ESPECIE: C	10 B	13 B	10 B	8 B	10 B	6 B	10 B	9 B	10 B	11 B	10 B	22 B	0
		10 B	7 B	10 B	11 B	10 B	11 B	10 B	9 B	0	0	0	0	10
3	103.00	EST!	EST!	EST!	EST!	EST!	EST!	EST!	EST!					
UBICACION:	90 ESPECIE: C	10 B	22 B	10 B	9 B	10 B	6 R	10 B	19 B	10 B	15 B	10 B	21 B	0
		10 B	10 B	10 B	16 B	10 B	26 B	10 B	26 B	10 B	14 B	0	0	11
4	103.00	EST!	EST!	EST!	EST!	EST!	EST!	EST!	EST!					
UBICACION:	90 ESPECIE: C	10 B	12 B	10 B	19 B	10 B	24 B	10 B	17 B	10 B	9 B	0	0	5
5	128.75	EST!	EST!	EST!	EST!	EST!	EST!	EST!	EST!					
UBICACION:	30 ESPECIE: C	12 B	22 B	12 B	16 B	12 B	25 B	12 B	15 B	12 B	11 B	12 B	16 B	0
		12 B	18 B	12 B	20 B	12 B	10 B	12 B	9 B	0	0	0	0	10

CUADRO: 66 LOCALIDAD: ALLEN

NOMENC.CATAST.: CHACRA 87 04-1-P-001-1

TIPO DE CORTINAS: S: D:3 T: C:

OBSERVACIONES: FOTO 118-9 EXPOFRUT

FILA NRO.:	LONG.:	EDAD DAP	!EDAD DAP	!EDAD DAP	!EDAD DAP	!EDAD DAP	!EDAD DAP	!EDAD DAP	!EDAD DAP	TOTAL				
1	82.40	EST!	EST!	EST!	EST!	EST!	EST!	EST!	EST!					
UBICACION:	50 ESPECIE: C	23 B	21 B	23 B	29 B	23 B	7 R	23 B	25 B	23 B	16 B	23 B	41 B	0
		23 B	17 B	23 B	32 B	23 B	23 B	0	0	0	0	0	0	9
2	92.70	EST!	EST!	EST!	EST!	EST!	EST!	EST!	EST!					
UBICACION:	10 ESPECIE: C	12 B	18 B	12 B	16 B	12 B	14 B	12 B	24 B	12 B	13 B	12 B	24 B	0
		12 B	11 B	12 B	18 B	0	0	0	0	0	0	0	0	8
3	82.40	EST!	EST!	EST!	EST!	EST!	EST!	EST!	EST!					
UBICACION:	40 ESPECIE: C	12 B	15 B	12 B	14 B	12 B	21 B	12 B	18 B	12 B	20 B	12 B	19 B	0
		12 B	19 B	12 B	18 B	12 B	12 B	12 B	16 B	12 B	19 B	0	0	11

CUADRO: 69 LOCALIDAD: ALLEN NOMENC.CATAST.: CHACRA 77 04-1-K-088-1,
 TIPO DE CORTINAS: S: D:1 T: C: OBSERVACIONES: FOTO 11B-B
 PROP.JORGE GENTILI

FILA NRO.:	1	LONG.:	144.20	EDAD DAP	!EDAD DAP	!EDAD DAP	!EDAD DAP	!EDAD DAP	!EDAD DAP	!EDAD DAP	!	TOTAL
UBICACION:	120	ESPECIE:	C	EST!	EST!	EST!	EST!	EST!	EST!	EST!	EST!	
				35	33 B ! 35	41 B ! 35	24 B ! 35	46 B ! 35	14 R ! 35	44 B !		0
				35	17 R ! 35	37 B ! 35	34 B ! 0	0 ! 0	0 ! 0	0 ! 0		9

CUADRO: 70 LOCALIDAD: ALLEN NOMENC.CATAST.: CHACRA 72 04-1-K-004-4
 TIPO DE CORTINAS: S: D:4 T: C: OBSERVACIONES: FOTO 106-4 PRDP. RAMOS
 FILA 1: REBROTES

FILA NRO.:	1	LONG.:	144.20	EDAD DAP	!EDAD DAP	!EDAD DAP	!EDAD DAP	!EDAD DAP	!EDAD DAP	!EDAD DAP	!	TOTAL
UBICACION:	60	ESPECIE:	H	EST!	EST!	EST!	EST!	EST!	EST!	EST!	EST!	
				4	8 B ! 4	9 B ! 4	7 B ! 4	5 B ! 4	6 B ! 0	0 ! 0		5

FILA NRO.:	2	LONG.:	144.20	EDAD DAP	!EDAD DAP	!EDAD DAP	!EDAD DAP	!EDAD DAP	!EDAD DAP	!EDAD DAP	!	TOTAL
UBICACION:	50	ESPECIE:	C	EST!	EST!	EST!	EST!	EST!	EST!	EST!	EST!	
				1	0 R ! 1	0 R ! 1	0 R ! 1	0 R ! 1	0 R ! 1	0 R ! 1	0 R ! 1	0
				1	0 R ! 0	0 R ! 1	0 R ! 1	0 R ! 1	0 R ! 1	0 R ! 0	0 ! 0	10

FILA NRO.:	3	LONG.:	164.80	EDAD DAP	!EDAD DAP	!EDAD DAP	!EDAD DAP	!EDAD DAP	!EDAD DAP	!EDAD DAP	!	TOTAL
UBICACION:	120	ESPECIE:	C	EST!	EST!	EST!	EST!	EST!	EST!	EST!	EST!	
				27	30 B ! 27	22 B ! 27	33 B ! 27	16 B ! 27	35 B ! 27	14 B !		0
				27	23 B ! 27	33 B ! 0	0 ! 0	0 ! 0	0 ! 0	0 ! 0		8

FILA NRO.:	4	LONG.:	164.80	EDAD DAP	!EDAD DAP	!EDAD DAP	!EDAD DAP	!EDAD DAP	!EDAD DAP	!EDAD DAP	!	TOTAL
UBICACION:	120	ESPECIE:	C	EST!	EST!	EST!	EST!	EST!	EST!	EST!	EST!	
				27	23 B ! 27	20 B ! 27	25 B ! 27	27 B ! 0	0 ! 0	0 ! 0		4

CUADRO: 71 LOCALIDAD: ALLEN

NOHENC.CATAST.: CHACRA 73 04-1-K-007-3

TIPO DE CORTINAS: S: D:3 T: C:

OBSERVACIONES: FOTO PROP. S.CIFUENTES

FILA NRO.:	LONG.:	EDAD DAP	EDAD DAP	EDAD DAP	EDAD DAP	EDAD DAP	EDAD DAP	!	TOTAL
1	113.30	EST!	EST!	EST!	EST!	EST!	EST!	EST!	
UBICACION: 40	ESPECIE: C	1 0 R !	1 0 R !	1 0 R !	1 0 R !	1 0 R !	1 0 R !	1 0 R !	0
		1 0 R !	1 0 R !	1 0 R !	1 0 R !	0 0 !	0 0 !	0 0 !	10
2	484.10	EST!	EST!	EST!	EST!	EST!	EST!	EST!	
UBICACION: 320	ESPECIE: C	3 8 B !	3 7 B !	3 9 B !	3 6 B !	3 5 B !	3 11 B !		0
		3 10 B !	3 9 B !	0 8 B !	0 0 !	0 0 !	0 0 !	0 0 !	9
3	473.80	EST!	EST!	EST!	EST!	EST!	EST!	EST!	
UBICACION: 270	ESPECIE: C	27 29 B !	27 46 B !	27 22 B !	27 27 B !	27 39 B !	27 53 B !		0
		27 31 B !	27 13 B !	27 8 H !	27 45 B !	27 12 B !	0 0 !	0 0 !	11

CUADRO: 72 LOCALIDAD: ALLEN

NOHENC.CATAST.: CHACRA 74 04-1-N-007-2

TIPO DE CORTINAS: S: D:3 T: C:

OBSERVACIONES: FOTO 118-5

FILA NRO.:	LONG.:	EDAD DAP	EDAD DAP	EDAD DAP	EDAD DAP	EDAD DAP	EDAD DAP	!	TOTAL
1	103.00	EST!	EST!	EST!	EST!	EST!	EST!	EST!	
UBICACION: 40	ESPECIE: C	28 25 B !	28 28 B !	28 31 B !	28 26 B !	28 28 B !	28 38 B !		6
2	113.30	EST!	EST!	EST!	EST!	EST!	EST!	EST!	
UBICACION: 40	ESPECIE: C	1 0 R !	1 0 R !	1 0 R !	1 0 R !	1 0 R !	1 0 R !	1 0 R !	0
		1 0 R !	1 0 R !	1 0 R !	1 0 R !	0 0 !	0 0 !	0 0 !	10
3	113.30	EST!	EST!	EST!	EST!	EST!	EST!	EST!	
UBICACION: 80	ESPECIE: C	28 38 B !	28 27 B !	28 31 B !	28 30 B !	28 30 B !	28 19 B !		0
		28 24 B !	28 31 B !	0 0 !	0 0 !	0 0 !	0 0 !	0 0 !	8

CUADRO: 75 LOCALIDAD: ALLEN

NOMENC.CATAST.: CHACRA 59 04-1-J-002-5

TIPO DE CORTINAS: S: D:3 T: C:

OBSERVACIONES: FOTO H 108-2

PROP. CAMPETELLA

FILA NRO.:	LONG.:	ESPECIE:	EDAD DAP	EDAD DAP	EDAD DAP	EDAD DAP	EDAD DAP	EDAD DAP	EDAD DAP	TOTAL
1	123.60	C	EST!	EST!	EST!	EST!	EST!	EST!	EST!	
UBICACION: 80			2 0 R!	2 0 R!	2 0 R!	2 0 R!	2 0 R!	2 0 R!	2 0 R!	0
			2 0 B!	2 0 R!	2 0 R!	2 0 R!	0 0!	0 0!	0 0!	10
2	257.50	C	EST!	EST!	EST!	EST!	EST!	EST!	EST!	
UBICACION: 200			13 12 B!	13 15 B!	13 7 B!	13 16 B!	13 6 B!	13 9 B!	13 9 B!	0
			13 11 B!	13 10 B!	13 8 B!	13 9 B!	13 13 B!	13 7 B!	13 7 B!	12
3	257.50	C	EST!	EST!	EST!	EST!	EST!	EST!	EST!	
UBICACION: 130			7 7 B!	7 7 R!	7 5 R!	7 8 B!	7 10 B!	7 5 R!	7 5 R!	0
			7 5 R!	7 9 B!	7 5 R!	7 0 R!	7 11 B!	7 10 B!	7 10 B!	0
			7 8 B!	0 0!	0 0!	0 0!	0 0!	0 0!	0 0!	13

CUADRO: 76 LOCALIDAD: ALLEN

NOMENC.CATAST.: CHACRA 60 04-1-J-005-16

TIPO DE CORTINAS: S: D:2 T: C:

OBSERVACIONES: FOTO H108-2-

PROP. ALCARAZ

FILA NRO.:	LONG.:	ESPECIE:	EDAD DAP	EDAD DAP	EDAD DAP	EDAD DAP	EDAD DAP	EDAD DAP	EDAD DAP	TOTAL
1	154.50	C	EST!	EST!	EST!	EST!	EST!	EST!	EST!	
UBICACION: 130			9 7 B!	9 10 B!	4 12 B!	9 14 B!	9 15 B!	0 0!	0 0!	5
2	154.50	C	EST!	EST!	EST!	EST!	EST!	EST!	EST!	
UBICACION: 130			9 8 B!	9 12 B!	9 9 B!	9 11 B!	0 0!	0 0!	0 0!	4
3	154.50	C	EST!	EST!	EST!	EST!	EST!	EST!	EST!	
UBICACION: 90			9 18 B!	9 6 R!	9 9 B!	9 11 B!	9 11 B!	9 17 B!	9 17 B!	0
			9 0 M!	9 9 B!	9 13 B!	9 9 B!	9 7 B!	0 0!	0 0!	11

CUADRO: 77 LOCALIDAD: ALLEN

NOMENC.CATAST.: CHACRA 58 04-1-C-008-2

TIPO DE CORTINAS: S:1 D:2 T: C:1

OBSERVACIONES: FOTO 108-1 PROP. CIFUENTES

FILA NRO.:	LONG.:	EDAD DAP	EDAD DAP	EDAD DAP	EDAD DAP	EDAD DAP	EDAD DAP	!	TOTAL
1	113.30	EST!	EST!	EST!	EST!	EST!	EST!	EST!	
UBICACION: 40	ESPECIE: C	18	17 B ! 18	21 B ! 18	21 B ! 18	16 B ! 18	13 B ! 18	19 B !	0
		18	27 B ! 18	20 B ! 0	0 ! 0	0 ! 0	0 ! 0	0 ! 0	8
2	126.60	EST!	EST!	EST!	EST!	EST!	EST!	EST!	
UBICACION: 180	ESPECIE: C	18	18 B ! 18	23 B ! 18	25 B ! 18	13 B ! 18	19 B ! 18	25 B !	6
3	113.30	EST!	EST!	EST!	EST!	EST!	EST!	EST!	
UBICACION: 70	ESPECIE: H	13	14 B ! 13	15 B ! 13	9 B ! 13	16 B ! 13	11 B ! 13	12 B !	0
		13	13 B ! 13	12 B ! 0	0 ! 0	0 ! 0	0 ! 0	0 ! 0	8
4	113.30	EST!	EST!	EST!	EST!	EST!	EST!	EST!	
UBICACION: 70	ESPECIE: H	13	17 B ! 13	15 B ! 13	12 B ! 13	11 B ! 13	7 B ! 13	14 B !	0
		13	12 B ! 13	12 B ! 13	9 B ! 0	0 ! 0	0 ! 0	0 ! 0	9
5	113.30	EST!	EST!	EST!	EST!	EST!	EST!	EST!	
UBICACION: 70	ESPECIE: H	18	28 B ! 18	12 R ! 18	27 B ! 18	16 B ! 18	21 B ! 0	0 ! 0	5
6	113.30	EST!	EST!	EST!	EST!	EST!	EST!	EST!	
UBICACION: 70	ESPECIE: H	18	28 B ! 18	28 B ! 18	17 B ! 0	0 ! 0	0 ! 0	0 ! 0	3

CUADRO: 78 LOCALIDAD: ALLEN

NOMENC.CATAST.: CHACRA 61 04-1-J-008-5

TIPO DE CORTINAS: S:1 D:2 T: C:

OBSERVACIONES: FOTO 128-3

PROP. E. DE RODRIGUEZ

FILA NRO.:	LONG.:	EDAD DAP	EDAD DAP	EDAD DAP	EDAD DAP	EDAD DAP	EDAD DAP	!	TOTAL
1	133.90	EST!	EST!	EST!	EST!	EST!	EST!	EST!	
UBICACION: 110	ESPECIE: H	12	15 B ! 12	13 B ! 12	23 B ! 12	22 B ! 12	23 B ! 12	16 B !	6
2	133.90	EST!	EST!	EST!	EST!	EST!	EST!	EST!	
UBICACION: 50	ESPECIE: H	8	12 B ! 8	12 B ! 8	13 B ! 8	13 B ! 8	16 B ! 8	11 B !	0
		8	13 B ! 8	9 B ! 8	10 B ! 0	0 ! 0	0 ! 0	0 ! 0	9
3	278.10	EST!	EST!	EST!	EST!	EST!	EST!	EST!	
UBICACION: 80	ESPECIE: C	2	0 R ! 2	0 R ! 2	0 R ! 2	0 R ! 2	0 R ! 2	0 R !	0
		2	0 R ! 2	0 R ! 2	0 R ! 2	0 R ! 0	0 ! 0	0 ! 0	10

CUADRO: 79 LOCALIDAD: ALLEN NOMENC.CATAST.: CHACRA 63 04-1-P-006-1E

TIPO DE CORTINAS: S:1 D: T: C: OBSERVACIONES: FOTO 12B-3

PROP.HODDLO

FILA NRO.:	1	LONG.:	113.30	EDAD DAP	!EDAD DAP	!EDAD DAP	!EDAD DAP	!EDAD DAP	!EDAD DAP	!EDAD DAP	!	TOTAL
UBICACION:	70	ESPECIE:	C	EST!	EST!	EST!	EST!	EST!	EST!	EST!	EST!	
				16	17 B ! 16	19 B ! 16	22 B ! 16	18 B ! 16	22 B ! 16	18 B !	0	0
				16	22 B ! 0	0 ! 0	0 ! 0	0 ! 0	0 ! 0	0 ! 0	0 ! 0	7

CUADRO: 80 LOCALIDAD: ALLEN NOMENC.CATAST.: CHACRA 45 04-1-B-094-2

TIPO DE CORTINAS: S: D:3 T: C: OBSERVACIONES: FOTO 10A-1B

FILA NRO.:	1	LONG.:	123.60	EDAD DAP	!EDAD DAP	!EDAD DAP	!EDAD DAP	!EDAD DAP	!EDAD DAP	!	TOTAL
UBICACION:	50	ESPECIE:	C	EST!	EST!	EST!	EST!	EST!	EST!	EST!	
				9	9 B ! 9	6 R ! 9	13 B ! 9	14 B ! 9	11 B ! 9	13 B !	0
				9	10 B ! 9	13 B ! 0	0 ! 0	0 ! 0	0 ! 0	0 ! 0	8
FILA NRO.:	2	LONG.:	123.60	EDAD DAP	!EDAD DAP	!EDAD DAP	!EDAD DAP	!EDAD DAP	!EDAD DAP	!	TOTAL
UBICACION:	50	ESPECIE:	C	EST!	EST!	EST!	EST!	EST!	EST!	EST!	
				9	6 R ! 9	12 B ! 9	11 B ! 9	9 B ! 9	7 R ! 9	9 B !	0
				9	13 B ! 0	0 ! 0	0 ! 0	0 ! 0	0 ! 0	0 ! 0	7
FILA NRO.:	3	LONG.:	123.60	EDAD DAP	!EDAD DAP	!EDAD DAP	!EDAD DAP	!EDAD DAP	!EDAD DAP	!	TOTAL
UBICACION:	30	ESPECIE:	C	EST!	EST!	EST!	EST!	EST!	EST!	EST!	
				10	13 B ! 10	12 B ! 10	8 B ! 10	13 B ! 10	7 B ! 10	16 B !	0
				10	12 B ! 10	13 B ! 10	12 B ! 0	0 ! 0	0 ! 0	0 ! 0	9
FILA NRO.:	4	LONG.:	154.60	EDAD DAP	!EDAD DAP	!EDAD DAP	!EDAD DAP	!EDAD DAP	!EDAD DAP	!	TOTAL
UBICACION:	80	ESPECIE:	C	EST!	EST!	EST!	EST!	EST!	EST!	EST!	
				22	27 B ! 22	32 B ! 22	18 B ! 22	30 B ! 22	18 B ! 22	31 B !	6

CUADRO: 83 LOCALIDAD: CIPOLLETTI NOMENC.CATAST.: 03-1-L-(7)-29
 TIPO DE CORTINAS: S: D: T: C: OBSERVACIONES: RUIZ CARLOS

FILA NRO.:	0	LONG.:	0.00	EDAD DAP	!EDAD DAP	!EDAD DAP	!EDAD DAP	!EDAD DAP	!EDAD DAP	!EDAD DAP	!	TOTAL	
UBICACION:	0	ESPECIE:		EST!	EST!	EST!	EST!	EST!	EST!	EST!			
				0	0	!	0	0	!	0	0	!	0

CUADRO: 84 LOCALIDAD: CIPOLETTI NOMENC.CATAST.: 03-1-K-(9)1
 TIPO DE CORTINAS: S: D:1 T: C: OBSERVACIONES: PROP.RICARDO VALLESI

FILA NRO.:	1	LONG.:	92.70	EDAD DAP	!EDAD DAP	!EDAD DAP	!EDAD DAP	!EDAD DAP	!EDAD DAP	!EDAD DAP	!	TOTAL						
UBICACION:	50	ESPECIE: C		EST!	EST!	EST!	EST!	EST!	EST!	EST!								
				15	48 B !	15	12 B !	15	23 B !	15	22 B !	15	10 B !	15	12 B !	0		
				15	8 R !	15	10 R !	15	9 R !	15	11 B !	15	14 B !	0	0	!	11	
FILA NRO.:	2	LONG.:	92.70	EDAD DAP	!EDAD DAP	!EDAD DAP	!EDAD DAP	!EDAD DAP	!EDAD DAP	!EDAD DAP	!	TOTAL						
UBICACION:	50	ESPECIE: C		EST!	EST!	EST!	EST!	EST!	EST!	EST!								
				15	26 B !	15	27 B !	15	7 R !	15	19 B !	15	25 B !	15	11 B !	0		
				15	9 R !	15	33 B !	15	20 B !	15	16 B !	15	11 B !	15	10 B !	0		
				15	25 B !	0	0	!	0	0	!	0	0	!	0	0	!	13

CUADRO: 85 LOCALIDAD: CIPOLLETTI NOMENC.CATAST.: 03-1-K(46)5
 TIPO DE CORTINAS: S: D:1 T: C:1 OBSERVACIONES: MINENNA OMAR

FILA NRO.:	1	LONG.:	154.50	EDAD DAP	!EDAD DAP	!EDAD DAP	!EDAD DAP	!EDAD DAP	!EDAD DAP	!EDAD DAP	!	TOTAL			
UBICACION:	20	ESPECIE:	C	EST!	EST!	EST!	EST!	EST!	EST!	EST!	EST!				
				15	23 R ! 15	15	28 R ! 15	15	17 R ! 15	15	18 R ! 15	15	19 R ! 15	13 R !	0
				15	30 R ! 15	15	19 R ! 15	15	17 R ! 15	15	17 R ! 0	0	! 15	24 R !	0
				15	9 R ! 15	15	27 R ! 0	0	! 15	10 R ! 15	27 R ! 0	0	! 0	0	! 0
				0	0 ! 15	15	48 R ! 15	15	12 R ! 15	15	20 R ! 0	0	! 0	0	! 18
FILA NRO.:	2	LONG.:	103.00	EDAD DAP	!EDAD DAP	!EDAD DAP	!EDAD DAP	!EDAD DAP	!EDAD DAP	!EDAD DAP	!	TOTAL			
UBICACION:	60	ESPECIE:	C	EST!	EST!	EST!	EST!	EST!	EST!	EST!	EST!				
				25	27 M ! 25	25	21 M ! 25	25	13 M ! 25	25	25 R ! 25	14 M ! 25	18 M !	0	
				25	33 R ! 25	25	20 M ! 25	25	17 M ! 25	25	9 M ! 25	26 R ! 0	0	! 11	

CUADRO: 86 LOCALIDAD: FDEZ.ORO NOMENC.CATAST.: 03-2-B-(2)-16 1-6
 TIPO DE CORTINAS: S: D:2 T: C: OBSERVACIONES: ALVAREZ RUBEN
 ORTIZ CARLOS

FILA NRO.:	1	LONG.:	123.60	EDAD DAP	!EDAD DAP	!EDAD DAP	!EDAD DAP	!EDAD DAP	!EDAD DAP	!EDAD DAP	!	TOTAL			
UBICACION:	30	ESPECIE:	C	EST!	EST!	EST!	EST!	EST!	EST!	EST!	EST!				
				15	23 B ! 15	15	24 B ! 15	15	24 B ! 15	15	22 B ! 15	15	19 B ! 15	19 B !	0
				15	12 R ! 15	15	12 R ! 15	15	21 B ! 15	15	22 B ! 15	15	25 B ! 15	11 R !	12

CUADRO: 87 LOCALIDAD: CIPOLLETTI

NOMENC.CATAST.: 03-1-K(2)-12

TIPO DE CORTINAS: S:1 D:3 T: C:

OBSERVACIONES: GNOFRI ERNESTO

FILA NRO.:	LONG.:	EDAD DAP	!EDAD DAP	!EDAD DAP	!EDAD DAP	!EDAD DAP	!EDAD DAP	!EDAD DAP	!	TOTAL
1	226.60	EDAD DAP	!EDAD DAP	!EDAD DAP	!EDAD DAP	!EDAD DAP	!EDAD DAP	!EDAD DAP	!	
UBICACION: 100	ESPECIE: C	EST!	EST!	EST!	EST!	EST!	EST!	EST!	EST!	
		25 44 B !	25 51 B !	25 41 B !	25 30 B !	25 36 B !	25 48 B !			6
2	154.50	EDAD DAP	!EDAD DAP	!EDAD DAP	!EDAD DAP	!EDAD DAP	!EDAD DAP	!EDAD DAP	!	
UBICACION: 9	ESPECIE: C	EST!	EST!	EST!	EST!	EST!	EST!	EST!	EST!	
		10 15 R !	10 20 B !	10 18 R !	10 15 R !	10 8 R !	10 11 R !			0
		10 20 B !	10 15 R !	0 0 !	0 0 !	0 0 !	0 0 !			8
3	226.60	EDAD DAP	!EDAD DAP	!EDAD DAP	!EDAD DAP	!EDAD DAP	!EDAD DAP	!EDAD DAP	!	
UBICACION: 30	ESPECIE: C	EST!	EST!	EST!	EST!	EST!	EST!	EST!	EST!	
		25 24 B !	25 36 B !	25 22 B !	25 47 B !	25 18 R !	25 44 B !			0
		25 22 B !	25 48 B !	25 18 R !	25 32 B !	0 0 !	0 0 !			0
		25 28 B !	25 20 B !	25 35 B !	25 54 B !	0 0 !	0 0 !			14
4	154.50	EDAD DAP	!EDAD DAP	!EDAD DAP	!EDAD DAP	!EDAD DAP	!EDAD DAP	!EDAD DAP	!	
UBICACION: 130	ESPECIE: C	EST!	EST!	EST!	EST!	EST!	EST!	EST!	EST!	
		6 10 R !	6 18 R !	6 16 R !	6 13 R !	6 11 R !	6 18 B !			0
		6 12 R !	6 12 R !	6 20 B !	6 16 R !	0 0 !	0 0 !			10

CUADRO: 88 LOCALIDAD: CIPOLLETTI

NOMENC.CATAST.: 03-1-K(3)-14

TIPO DE CORTINAS: S:1 D: T: C:

OBSERVACIONES: GUNZELMAN

FILA NRO.:	LONG.:	EDAD DAP	!EDAD DAP	!EDAD DAP	!EDAD DAP	!EDAD DAP	!EDAD DAP	!EDAD DAP	!	TOTAL
1	113.30	EDAD DAP	!EDAD DAP	!EDAD DAP	!EDAD DAP	!EDAD DAP	!EDAD DAP	!EDAD DAP	!	
UBICACION: 20	ESPECIE: C	EST!	EST!	EST!	EST!	EST!	EST!	EST!	EST!	
		13 31 B !	13 26 B !	13 27 B !	13 12 R !	13 26 B !	13 14 R !			0
		13 19 B !	13 11 R !	0 0 !	0 0 !	0 0 !	0 0 !			8

CUADRO: 91 LOCALIDAD: CIPOLLETTI

NOMENC.CATAST.: 03-1-M(6)-5C

TIPO DE CORTINAS: S:2 D:1 T: C:

OBSERVACIONES: LUENGO ENRIQUE

FILA NRO.:	LONG.:	EDAD DAP	EDAD DAP	EDAD DAP	EDAD DAP	EDAD DAP	EDAD DAP	EDAD DAP	EDAD DAP	TOTAL
1	185.40	EST!	EST!	EST!	EST!	EST!	EST!	EST!	EST!	6
UBICACION:	30 ESPECIE: C	10 14 M ! 10	14 M ! 10	22 R ! 10	21 R ! 10	32 R ! 10	22 R !			6
2	123.60	EST!	EST!	EST!	EST!	EST!	EST!	EST!	EST!	5
UBICACION:	60 ESPECIE: C	25 22 R ! 25	28 R ! 25	34 R ! 25	21 R ! 25	36 R ! 0	0 !			5
3	123.60	EST!	EST!	EST!	EST!	EST!	EST!	EST!	EST!	0
UBICACION:	20 ESPECIE: C	6 7 M ! 6	9 M ! 6	8 M ! 6	10 M ! 6	14 M ! 6	11 M !			0
		6 7 M ! 6	10 M ! 6	8 M ! 0	0 ! 0	0 ! 0	0 ! 0			9

CUADRO: 92 LOCALIDAD: CIPOLLETTI

NOMENC.CATAST.: 03-1-M-(4)-1

TIPO DE CORTINAS: S:1 D:2 T: C:

OBSERVACIONES: HEROIG MARIA CECILIA

FILA NRO.:	LONG.:	EDAD DAP	EDAD DAP	EDAD DAP	EDAD DAP	EDAD DAP	EDAD DAP	EDAD DAP	EDAD DAP	TOTAL
1	298.70	EST!	EST!	EST!	EST!	EST!	EST!	EST!	EST!	0
UBICACION:	30 ESPECIE: C	20 23 B ! 20	25 B ! 20	24 B ! 20	15 B ! 20	9 R ! 20	21 B !			0
		20 21 B ! 20	19 B ! 20	12 R ! 0	0 ! 0	0 ! 0	0 ! 0			9
2	113.30	EST!	EST!	EST!	EST!	EST!	EST!	EST!	EST!	6
UBICACION:	10 ESPECIE: C	9 7 R ! 9	8 R ! 9	7 R ! 9	4 R ! 9	16 R ! 9	10 R !			6
3	113.30	EST!	EST!	EST!	EST!	EST!	EST!	EST!	EST!	0
UBICACION:	10 ESPECIE: C	9 10 R ! 9	13 R ! 9	5 R ! 9	15 R ! 9	11 R ! 9	18 R !			0
		9 6 R ! 9	11 R ! 9	6 R ! 0	0 ! 0	0 ! 0	0 ! 0			9
4	113.30	EST!	EST!	EST!	EST!	EST!	EST!	EST!	EST!	0
UBICACION:	20 ESPECIE: C	20 18 B ! 20	20 B ! 20	10 R ! 20	10 R ! 20	18 B ! 20	9 R !			0
		20 11 B ! 20	14 B ! 20	18 B ! 0	0 ! 0	0 ! 0	0 ! 0			9

CUADRO: 93 LOCALIDAD: CIPOLLETTI NOMENC.CATAST.: 03-1-M-(3A)18
 TIPO DE CORTINAS: S: D:1 T: C: OBSERVACIONES: PRESENTILI 6IMO

FILA NRO.:	1	LONG.:	133.90	EDAD DAP	!EDAD DAP	!EDAD DAP	!EDAD DAP	!EDAD DAP	!EDAD DAP	!EDAD DAP	!	TOTAL					
UBICACION:	120	ESPECIE:	H	EST!	EST!	EST!	EST!	EST!	EST!	EST!	EST!						
				15	28 B !	15	16 R !	15	24 B !	15	17 R !	15	19 B !	0	0	!	5

CUADRO: 94 LOCALIDAD: CIPOLLETTI NOMENC.CATAST.: 03-1-M-(3A)22
 TIPO DE CORTINAS: S: D: T: C: OBSERVACIONES: MITTINGER VICTORIANO
 PARQUE INDUSTRIAL

FILA NRO.:	0	LONG.:	0.00	EDAD DAP	!EDAD DAP	!EDAD DAP	!EDAD DAP	!EDAD DAP	!EDAD DAP	!EDAD DAP	!	TOTAL					
UBICACION:	0	ESPECIE:		EST!	EST!	EST!	EST!	EST!	EST!	EST!	EST!						
				0	0 !	0	0 !	0	0 !	0	0 !	0	0 !	0	0	!	0

CUADRO: 99 LOCALIDAD: CIPOLETTI

NOMENC.CATAST.: 03-1-6(46)4

TIPO DE CORTINAS: S: D:2 T: C:

OBSERVACIONES: IBANEZ DE GUINAZU NELIDA

FILA NRO.:	LONG.:	EDAD DAP	EDAD DAP	EDAD DAP	EDAD DAP	EDAD DAP	EDAD DAP	EDAD DAP	EST!	TOTAL
1	41.20									
UBICACION:	10	ESPECIE: C								
			18 23 B ! 18	24 B ! 18	19 B ! 18	24 B ! 18	18 B ! 18	15 B ! 0	0 ! 0	0 ! 10
			18 24 B ! 18	25 B ! 18	18 B ! 18	15 B ! 0	0 ! 0	0 ! 0	0 ! 0	
FILA NRO.:	2	LONG.: 154.50								
UBICACION:	40	ESPECIE: C								
			15 13 B ! 15	23 B ! 15	16 B ! 15	8 R ! 15	6 R ! 15	22 B ! 0		
			15 12 B ! 0	0 ! 0	0 ! 0	0 ! 0	0 ! 0	0 ! 0	0 ! 0	7
FILA NRO.:	3	LONG.: 154.50								
UBICACION:	40	ESPECIE: C								
			15 15 B ! 15	24 B ! 15	9 R ! 15	23 B ! 15	23 B ! 15	13 B ! 0		
			15 10 R ! 15	7 R ! 0	0 ! 0	0 ! 0	0 ! 0	0 ! 0	0 ! 0	8

CUADRO: 100 LOCALIDAD: CIPOLLETTI

NOMENC.CATAST.: 03-1-E(8)14 180

TIPO DE CORTINAS: S: D:2 T: C:

OBSERVACIONES: GONZALEZ IGNACIO

DROJTA OSCAR

FILA NRO.:	LONG.:	EDAD DAP	EDAD DAP	EDAD DAP	EDAD DAP	EDAD DAP	EDAD DAP	EDAD DAP	EST!	TOTAL
1	515.00									
UBICACION:	300	ESPECIE: C								
			10 10 H ! 10	10 R ! 10	11 R ! 10	9 H ! 10	6 H ! 10	7 H ! 0		0
			10 9 H ! 10	9 R ! 10	9 H ! 10	7 H ! 0	0 ! 0	0 ! 0		10
FILA NRO.:	2	LONG.: 113.30								
UBICACION:	30	ESPECIE: C								
			10 8 R ! 10	11 R ! 10	7 H ! 10	8 R ! 10	13 R ! 10	17 B ! 0		
			10 9 R ! 10	6 R ! 10	6 H ! 10	9 R ! 10	8 R ! 10	7 R ! 0		
			10 18 B ! 10	14 B ! 10	12 B ! 10	8 H ! 10	17 B ! 0	0 ! 0		17

CUADRO: 101 LOCALIDAD: CIPOLLETTI NOMENC.CATAST.: 03-1-F-(36)4
 TIPO DE CORTINAS: S: D: T: C: OBSERVACIONES: INNELLA FRANCISCO

FILA NRO.:	0	LONG.:	0.00	EDAD DAP	!EDAD DAP	!EDAD DAP	!EDAD DAP	!EDAD DAP	!EDAD DAP	!EDAD DAP	!	TOTAL	
UBICACION:	0	ESPECIE:		EST!	EST!	EST!	EST!	EST!	EST!	EST!	EST!		
				0	0	!	0	0	!	0	0	!	0

CUADRO: 102 LOCALIDAD: CIPOLLETTI NOMENC.CATAST.: 03-1-D(10)-1
 TIPO DE CORTINAS: S:1 D: T: C: OBSERVACIONES: KOSSHAN EDUARDO

FILA NRO.:	1	LONG.:	133.90	EDAD DAP	!EDAD DAP	!EDAD DAP	!EDAD DAP	!EDAD DAP	!EDAD DAP	!	TOTAL						
UBICACION:	60	ESPECIE: H		EST!	EST!	EST!	EST!	EST!	EST!	EST!							
				5	16 R!	5	7 R!	5	16 R!	5	10 M!	5	8 M!	5	13 R!	0	
				5	14 R!	5	13 R!	5	11 R!	5	8 M!	5	13 R!	5	13 R!	0	
				5	13 R!	5	11 R!	0	0	!	0	0	!	0	0	!	14

CUADRO: 105 LOCALIDAD: CIPOLLETTI NOMENC.CATAST.: 03-1-E-(49)-4
 TIPO DE CORTINAS: S: D: T: C: OBSERVACIONES: MUNOZ MIGUEL
 AEROPUERTO

FILA NRO.:	0	LONG.:	0.00	EDAD DAP	!EDAD DAP	!EDAD DAP	!EDAD DAP	!EDAD DAP	!EDAD DAP	!EDAD DAP	!	TOTAL	
UBICACION:	0	ESPECIE:		EST!	EST!	EST!	EST!	EST!	EST!	EST!	EST!		
				0	0	!	0	0	!	0	0	!	0

CUADRO: 106 LOCALIDAD: CIPOLLETTI NOMENC.CATAST.: 03-1-C-(83)-3
 TIPO DE CORTINAS: S: D:2 T: C: OBSERVACIONES: PANIZIA

FILA NRO.:	1	LONG.:	103.00	EDAD DAP	!EDAD DAP	!EDAD DAP	!EDAD DAP	!EDAD DAP	!EDAD DAP	!EDAD DAP	!	TOTAL										
UBICACION:	60	ESPECIE: H		EST!	EST!	EST!	EST!	EST!	EST!	EST!	EST!											
				30	35 B !	30	34 B !	30	28 B !	30	32 B !	30	33 B !	30	29 B !	0						
				30	30 B !	0	0	!	0	0	!	0	0	!	0	0	!	0	0	!	0	7
FILA NRO.:	2	LONG.:	103.00	EDAD DAP	!EDAD DAP	!EDAD DAP	!EDAD DAP	!EDAD DAP	!EDAD DAP	!EDAD DAP	!	TOTAL										
UBICACION:	30	ESPECIE: C		EST!	EST!	EST!	EST!	EST!	EST!	EST!	EST!											
				30	25 B !	30	24 B !	30	24 B !	30	27 B !	30	27 B !	30	25 B !	0						
				30	24 B !	30	30 B !	30	29 B !	30	25 B !	30	23 B !	30	22 B !	12						

CUADRO: 107 LOCALIDAD: CIPOLLETTI NOMENC. CATAST.: 03-1-C-(9)-1
 TIPO DE CORTINAS: S: D:1 T: C: OBSERVACIONES: CERMAZ MARIO

FILA NRO.:	1	LONG.:	133.70	EDAD DAP	!EDAD DAP	!EDAD DAP	!EDAD DAP	!EDAD DAP	!EDAD DAP	!EDAD DAP	!TOTAL							
UBICACION:	80	ESPECIE:	C	EST!	EST!	EST!	EST!	EST!	EST!	EST!								
				30	75 R !	30	34 R !	0	0	! 30	70 R !	0	0	! 0	0	! 0	0	! 3

CUADRO: 108 LOCALIDAD: CIPOLLETTI NOMENC. CATAST.: 03-1-B-(9)-6
 TIPO DE CORTINAS: S: D:3 T:1 C: OBSERVACIONES: SR. FRASETO

FILA NRO.:	1	LONG.:	164.80	EDAD DAP	!EDAD DAP	!EDAD DAP	!EDAD DAP	!EDAD DAP	!EDAD DAP	!TOTAL						
UBICACION:	100	ESPECIE:	C	EST!	EST!	EST!	EST!	EST!	EST!							
				9	32 B !	9	13 B !	9	14 B !	9	23 B !	9	11 B !	9	32 B !	0
				9	11 B !	9	26 B !	9	22 B !	9	21 B !	9	17 B !	0	0	! 11

FILA NRO.:	2	LONG.:	164.80	EDAD DAP	!EDAD DAP	!EDAD DAP	!EDAD DAP	!EDAD DAP	!EDAD DAP	!TOTAL						
UBICACION:	100	ESPECIE:	C	EST!	EST!	EST!	EST!	EST!	EST!							
				9	10 B !	9	5 R !	9	12 R !	9	21 B !	9	12 B !	9	3 R !	0
				9	21 B !	0	0	! 0	0	! 0	0	! 0	0	! 0	0	! 7

FILA NRO.:	3	LONG.:	123.60	EDAD DAP	!EDAD DAP	!EDAD DAP	!EDAD DAP	!EDAD DAP	!EDAD DAP	!TOTAL						
UBICACION:	70	ESPECIE:	C	EST!	EST!	EST!	EST!	EST!	EST!							
				9	18 B !	9	16 B !	9	19 B !	9	12 B !	9	21 B !	9	12 B !	0
				9	24 B !	9	13 B !	9	18 B !	- 9	23 B !	9	14 B !	0	0	! 11

FILA NRO.:	4	LONG.:	123.60	EDAD DAP	!EDAD DAP	!EDAD DAP	!EDAD DAP	!EDAD DAP	!EDAD DAP	!TOTAL						
UBICACION:	70	ESPECIE:	C	EST!	EST!	EST!	EST!	EST!	EST!							
				9	25 B !	9	17 B !	9	18 B !	9	22 B !	9	16 B !	9	22 B !	0
				9	15 B !	9	21 B !	9	23 B !	9	20 B !	0	0	! 0	0	! 10

FILA NRO.:	5	LONG.:	123.60	EDAD DAP	!EDAD DAP	!EDAD DAP	!EDAD DAP	!EDAD DAP	!EDAD DAP	!TOTAL						
UBICACION:	40	ESPECIE:	C	EST!	EST!	EST!	EST!	EST!	EST!							
				10	22 B !	10	24 B !	10	27 B !	10	27 B !	10	20 B !	10	24 B !	0
				10	27 B !	10	29 B !	10	27 B !	10	20 B !	10	19 B !	0	0	! 11

FILA NRO.:	6	LONG.:	164.80	EDAD DAP	!EDAD DAP	!EDAD DAP	!EDAD DAP	!EDAD DAP	!EDAD DAP	!TOTAL						
UBICACION:	130	ESPECIE:	C	EST!	EST!	EST!	EST!	EST!	EST!							
				9	18 B !	9	24 B !	9	23 B !	9	20 B !	9	18 B !	9	19 B !	0
				9	20 B !	9	25 B !	9	28 B !	9	17 B !	0	0	! 0	0	! 10

CUADRO: 111 LOCALIDAD: CIPOLLETTI

NOMENC.CATAST.: 03-1-C-(3A)4

TIPO DE CORTINAS: S: D:2 T: C:

OBSERVACIONES: ALFONSO HECTOR

FILA NRO.:	LONG.:	EDAD DAP	EDAD DAP	EDAD DAP	EDAD DAP	EDAD DAP	EDAD DAP	!	TOTAL
1	133.90	EST!	EST!	EST!	EST!	EST!	EST!	EST!	
UBICACION: 50	ESPECIE: H	6 11 B !	6 21 B !	6 8 B !	6 22 B !	6 13 B !	6 5 R !	!	0
		6 10 B !	6 20 B !	6 13 B !	6 11 B !	6 17 B !	0 0 !	!	11
2	133.90	EST!	EST!	EST!	EST!	EST!	EST!	EST!	
UBICACION: 110	ESPECIE: H	8 13 B !	8 7 B !	8 13 B !	8 11 B !	8 9 B !	8 10 B !	!	0
		8 12 B !	8 10 B !	8 14 B !	8 13 B !	8 14 B !	8 10 B !	!	12
3	133.90	EST!	EST!	EST!	EST!	EST!	EST!	EST!	
UBICACION: 110	ESPECIE: H	8 17 B !	8 16 B !	8 15 B !	8 20 B !	8 13 B !	8 14 B !	!	0
		8 16 B !	8 20 B !	8 19 B !	8 17 B !	0 0 !	0 0 !	!	16
4	133.90	EST!	EST!	EST!	EST!	EST!	EST!	EST!	
UBICACION: 30	ESPECIE: H	3 0 R !	3 0 R !	3 0 R !	3 0 R !	3 0 R !	3 0 R !	!	0
		3 0 R !	3 0 R !	3 0 R !	3 0 R !	0 0 !	0 0 !	!	10

CUADRO: 112 LOCALIDAD: CIPOLLETTI

NOMENC.CATAST.: 03-1-C(4)-3

TIPO DE CORTINAS: S: D:1 T:3 C:

OBSERVACIONES: DI PIETRO SANTOS

FILA NRO.:	LONG.:	EDAD DAP	EDAD DAP	EDAD DAP	EDAD DAP	EDAD DAP	EDAD DAP	!	TOTAL
1	113.30	EST!	EST!	EST!	EST!	EST!	EST!	EST!	
UBICACION: 50	ESPECIE: C	2 0 R !	2 0 R !	2 0 R !	2 0 R !	2 0 R !	2 0 R !	!	0
		2 0 R !	2 0 R !	2 0 R !	2 0 R !	0 0 !	0 0 !	!	10
2	113.30	EST!	EST!	EST!	EST!	EST!	EST!	EST!	
UBICACION: 30	ESPECIE: C	2 0 R !	2 0 R !	2 0 R !	2 0 R !	2 0 R !	2 0 R !	!	0
		2 0 R !	2 0 R !	2 0 R !	2 0 R !	0 0 !	0 0 !	!	10
3	113.30	EST!	EST!	EST!	EST!	EST!	EST!	EST!	
UBICACION: 50	ESPECIE: C	2 0 R !	2 0 R !	2 0 R !	2 0 R !	2 0 R !	2 0 R !	!	0
		2 0 R !	2 0 R !	2 0 R !	2 0 R !	0 0 !	0 0 !	!	10
4	113.30	EST!	EST!	EST!	EST!	EST!	EST!	EST!	
UBICACION: 40	ESPECIE: C	2 0 R !	2 0 R !	2 0 R !	2 0 R !	2 0 R !	2 0 R !	!	0
		2 0 R !	2 0 R !	2 0 R !	2 0 R !	0 0 !	0 0 !	!	10

CUADRO: 113 LOCALIDAD: CIPOLLETTI NOMENC.CATAST.: 03-1-C-(4)-12
 TIPO DE CORTINAS: S: D:2 T: C: OBSERVACIONES: AMAOLO JUAN POMPED

FILA NRO.:	1	LONG.:	144.20	EDAD DAP	!EDAD DAP	!EDAD DAP	!EDAD DAP	!EDAD DAP	!EDAD DAP	!EDAD DAP	!EDAD DAP	TOTAL
UBICACION:	70	ESPECIE:	C	EST!	EST!	EST!	EST!	EST!	EST!	EST!	EST!	
				25	13 H !	25	19 H !	25	18 H !	25	19 H !	0
				0	0 !	0	0 !	0	0 !	0	0 !	4

CUADRO: 114 LOCALIDAD: CIPOLLETTI NOMENC.CATAST.: 03-1-B-(4)-98
 TIPO DE CORTINAS: S: D:1 T:2 C: OBSERVACIONES: OTTAVIANO VICTOR FELIX

FILA NRO.:	1	LONG.:	103.00	EDAD DAP	!EDAD DAP	!EDAD DAP	!EDAD DAP	!EDAD DAP	!EDAD DAP	!EDAD DAP	!EDAD DAP	TOTAL
UBICACION:	90	ESPECIE:	H	EST!	EST!	EST!	EST!	EST!	EST!	EST!	EST!	
				8	16 B !	8	17 B !	8	14 R !	8	15 R !	0
				0	0 !	0	0 !	0	0 !	0	0 !	4

FILA NRO.:	2	LONG.:	103.00	EDAD DAP	!EDAD DAP	!EDAD DAP	!EDAD DAP	!EDAD DAP	!EDAD DAP	!EDAD DAP	!EDAD DAP	TOTAL
UBICACION:	90	ESPECIE:	H	EST!	EST!	EST!	EST!	EST!	EST!	EST!	EST!	
				8	13 R !	8	16 B !	8	17 B !	0	0 !	0
				0	0 !	0	0 !	0	0 !	0	0 !	3

FILA NRO.:	3	LONG.:	175.10	EDAD DAP	!EDAD DAP	!EDAD DAP	!EDAD DAP	!EDAD DAP	!EDAD DAP	!EDAD DAP	!EDAD DAP	TOTAL
UBICACION:	130	ESPECIE:	C	EST!	EST!	EST!	EST!	EST!	EST!	EST!	EST!	
				30	39 B !	30	15 B !	30	37 B !	30	17 B !	30
				30	22 B !	30	32 B !	30	8 R !	30	12 R !	30
				0	0 !	0	0 !	0	0 !	0	0 !	0
				0	0 !	0	0 !	0	0 !	0	0 !	12

FILA NRO.:	4	LONG.:	175.10	EDAD DAP	!EDAD DAP	!EDAD DAP	!EDAD DAP	!EDAD DAP	!EDAD DAP	!EDAD DAP	!EDAD DAP	TOTAL
UBICACION:	130	ESPECIE:	C	EST!	EST!	EST!	EST!	EST!	EST!	EST!	EST!	
				30	16 R !	30	27 B !	30	34 B !	30	21 B !	30
				0	0 !	0	0 !	0	0 !	0	0 !	6

FILA NRO.:	5	LONG.:	175.10	EDAD DAP	!EDAD DAP	!EDAD DAP	!EDAD DAP	!EDAD DAP	!EDAD DAP	!EDAD DAP	!EDAD DAP	TOTAL
UBICACION:	60	ESPECIE:	C	EST!	EST!	EST!	EST!	EST!	EST!	EST!	EST!	
				30	26 B !	30	27 B !	30	9 R !	30	7 R !	30
				0	0 !	0	0 !	0	0 !	0	0 !	0
				0	0 !	0	0 !	0	0 !	0	0 !	10

FILA NRO.:	6	LONG.:	175.10	EDAD DAP	!EDAD DAP	!EDAD DAP	!EDAD DAP	!EDAD DAP	!EDAD DAP	!EDAD DAP	!EDAD DAP	TOTAL
UBICACION:	60	ESPECIE:	C	EST!	EST!	EST!	EST!	EST!	EST!	EST!	EST!	
				30	22 B !	30	15 R !	30	13 R !	30	9 B !	0
				0	0 !	0	0 !	0	0 !	0	0 !	0
				0	0 !	0	0 !	0	0 !	0	0 !	4

CUADRO: 115 LOCALIDAD: CIPOLLETTI

NOMENC.CATAST.: 03-1-B-(14)-4-5

TIPO DE CORTINAS: S: D:1 T: C:

OBSERVACIONES: ANDRADA JOSE CORNELIO
SANADERO ROBLES

FILA NRO.:	1	LONG.:	103.00	EDAD DAP	!EDAD DAP	!EDAD DAP	!EDAD DAP	!EDAD DAP	!EDAD DAP	!EDAD DAP	!	
UBICACION:	0	ESPECIE:	C	EST!	EST!	EST!	EST!	EST!	EST!	EST!	TOTAL	
				2	0 R ! 2	2	0 R ! 2	2	0 R ! 2	2	0 R ! 2	0
				2	0 R ! 2	2	0 R ! 2	2	0 R ! 2	0	0 ! 0	0 ! 10

CUADRO: 116 LOCALIDAD: CIPOLLETTI

NOMENC.CATAST.: 03-1-C-(11) 5

TIPO DE CORTINAS: S:1 D: T: C:

OBSERVACIONES: STOCKEBRAND URSULA

FILA NRO.:	1	LONG.:	103.00	EDAD DAP	!EDAD DAP	!EDAD DAP	!EDAD DAP	!EDAD DAP	!EDAD DAP	!EDAD DAP	!	
UBICACION:	70	ESPECIE:	B	EST!	EST!	EST!	EST!	EST!	EST!	EST!	TOTAL	
				10	19 B ! 10	10	14 B ! 10	10	21 B ! 10	10	19 B ! 10	0
				10	17 B ! 0	0	0 ! 0	0	0 ! 0	0	0 ! 0	0 ! 7

CUADRO: 117 LOCALIDAD: CIPOLLETTI NOMENC.CATAST.: 03-1-A-(5)-6
 TIPO DE CORTINAS: S:2 D: T: C:1 OBSERVACIONES: HERRERA ENRIQUE ANTONIO

FILA NRO.:	LONG.:	ESPECIE:	EDAD DAP	EDAD DAP	EDAD DAP	EDAD DAP	EDAD DAP	EDAD DAP	EDAD DAP	TOTAL
1	82.40	H	EST!	EST!	EST!	EST!	EST!	EST!	EST!	
UBICACION:	30		6 14 B !	6 9 R !	6 10 R !	6 12 B !	6 15 B !	6 14 B !		6
2	61.80	H	EST!	EST!	EST!	EST!	EST!	EST!	EST!	
UBICACION:	10		2 0 R !	2 0 R !	2 0 R !	2 0 R !	2 0 R !	2 0 R !	2 0 R !	0
			2 0 R !	2 0 R !	2 0 R !	2 0 R !	0 0 !	0 0 !	0 0 !	10
3	82.40	H	EST!	EST!	EST!	EST!	EST!	EST!	EST!	
UBICACION:	70		2 0 R !	2 0 R !	2 0 R !	2 0 R !	2 0 R !	2 0 R !	2 0 R !	0
			2 0 R !	2 0 R !	2 0 R !	2 0 R !	0 0 !	0 0 !	0 0 !	10

CUADRO: 118 LOCALIDAD: CIPOLLETTI NOMENC.CATAST.: 03-1-A-(2)-12
 TIPO DE CORTINAS: S: D:3 T: C: OBSERVACIONES: CARIAGA ANGEL ESPIRITU

FILA NRO.:	LONG.:	ESPECIE:	EDAD DAP	EDAD DAP	EDAD DAP	EDAD DAP	EDAD DAP	EDAD DAP	EDAD DAP	TOTAL
1	123.60	C	EST!	EST!	EST!	EST!	EST!	EST!	EST!	
UBICACION:	70		25 33 B !	25 19 B !	25 33 B !	25 34 B !	25 21 B !	25 25 B !		0
			25 34 B !	25 19 B !	25 18 B !	25 40 B !	25 22 B !	0 0 !	0 0 !	11
2	123.60	C	EST!	EST!	EST!	EST!	EST!	EST!	EST!	
UBICACION:	70		25 10 R !	25 7 R !	25 9 R !	25 10 R !	25 13 B !	25 5 R !		0
			25 7 R !	25 17 B !	25 16 B !	25 21 B !	0 0 !	0 0 !	0 0 !	10
3	226.60	C	EST!	EST!	EST!	EST!	EST!	EST!	EST!	
UBICACION:	180		18 21 B !	18 15 B !	18 20 B !	18 20 B !	18 18 B !	18 23 B !		0
			18 28 B !	18 11 B !	18 23 B !	18 13 B !	18 23 B !	0 0 !	0 0 !	11
4	226.60	C	EST!	EST!	EST!	EST!	EST!	EST!	EST!	
UBICACION:	180		18 23 B !	18 15 B !	18 6 B !	18 9 B !	18 9 B !	18 21 B !		0
			18 9 B !	18 23 B !	0 0 !	0 0 !	0 0 !	0 0 !	0 0 !	8
5	226.60	B	EST!	EST!	EST!	EST!	EST!	EST!	EST!	
UBICACION:	200		18 30 B !	18 25 B !	18 15 B !	0 0 !	0 0 !	0 0 !	0 0 !	3
6	226.60	B	EST!	EST!	EST!	EST!	EST!	EST!	EST!	
UBICACION:	200		18 28 B !	18 12 B !	18 23 B !	18 15 B !	18 10 B !	18 22 B !		0
			18 27 B !	18 17 B !	18 25 B !	0 0 !	0 0 !	0 0 !	0 0 !	9

CUADRO: 123 LOCALIDAD: CINCO SALTOS NOMENC.CATAST.: 02-1-A-(9)-1-
 TIPO DE CORTINAS: S:1 D:1 T: C: OBSERVACIONES: CRISANTIS MHOS.

FILA NRO.:	1	LONG.:	195.70	EDAD DAP	!EDAD DAP	!EDAD DAP	!EDAD DAP	!EDAD DAP	!EDAD DAP	!EDAD DAP	!	TOTAL
UBICACION:	140	ESPECIE:	C	EST!	EST!	EST!	EST!	EST!	EST!	EST!		
				15 27 B ! 15	26 B ! 15	22 B ! 15	18 B ! 15	8 R ! 15	33 B !			0
				15 25 B ! 15	27 B ! 15	20 B ! 15	29 B ! 15	29 B ! 0	0 !			11

CUADRO: 124 LOCALIDAD: CINCO SALTOS NOMENC.CATAST.: 02-1-6-(9)-1
 TIPO DE CORTINAS: S: D:2 T: C: OBSERVACIONES: SEGOVIA BENIGNO

FILA NRO.:	1	LONG.:	103.00	EDAD DAP	!EDAD DAP	!EDAD DAP	!EDAD DAP	!EDAD DAP	!EDAD DAP	!EDAD DAP	!	TOTAL
UBICACION:	60	ESPECIE:	C	EST!	EST!	EST!	EST!	EST!	EST!	EST!		
				15 13 R ! 15	31 B ! 15	32 B ! 15	28 B ! 15	15 B ! 15	17 B !			0
				15 25 B ! 15	11 R ! 15	29 B ! 15	8 R ! 15	19 B ! 15	16 B !			0
				15 21 B ! 15	9 R ! 0	0 ! 0	0 ! 0	0 ! 0	0 !			14

FILA NRO.:	2	LONG.:	103.00	EDAD DAP	!EDAD DAP	!EDAD DAP	!EDAD DAP	!EDAD DAP	!EDAD DAP	!EDAD DAP	!	TOTAL
UBICACION:	50	ESPECIE:	B	EST!	EST!	EST!	EST!	EST!	EST!	EST!		
				30 33 B ! 30	44 B ! 30	41 B ! 30	39 B ! 30	43 B ! 0	0 !			5

CUADRO: 125 LOCALIDAD: CINCO SALTOS NOMENC.CATAST.: 02-1-E-(59)-1
 TIPO DE CORTINAS: S: D:1 T: C: OBSERVACIONES: QUIJANO IDELFONSO M.
 ESTANCIA FLOR DEL AIRE

FILA NRO.:	1	LONG.:	195.70	EDAD DAP	!	EDAD DAP	!	EDAD DAP	!	EDAD DAP	!	EDAD DAP	!	EDAD DAP	!	EDAD DAP	!	TOTAL
UBICACION:	140	ESPECIE:	B	EST!		EST!		EST!		EST!		EST!		EST!		EST!		6
				15	17 R !	15	9 R !	28	27 B !	28	27 B !	28	28 B !	28	31 B !			6
FILA NRO.:	2	LONG.:	195.70	EDAD DAP	!	EDAD DAP	!	EDAD DAP	!	EDAD DAP	!	EDAD DAP	!	EDAD DAP	!	EDAD DAP	!	TOTAL
UBICACION:	140	ESPECIE:	B	EST!		EST!		EST!		EST!		EST!		EST!		EST!		4
				15	16 M !	15	16 M !	15	17 M !	15	9 M !	0	0	0	0	0	0	4

CUADRO: 126 LOCALIDAD: CINCO SALTOS NOMENC.CATAST.: 02-1-E-(59)-1
 TIPO DE CORTINAS: S:1 D: T: C: OBSERVACIONES: QUIJANO DE GONZALES M.
 QUIJANO IDELFONSO M.

FILA NRO.:	1	LONG.:	154.50	EDAD DAP	!	EDAD DAP	!	EDAD DAP	!	EDAD DAP	!	EDAD DAP	!	EDAD DAP	!	EDAD DAP	!	TOTAL
UBICACION:	120	ESPECIE:	C	EST!		EST!		EST!		EST!		EST!		EST!		EST!		5
				30	31 B !	30	34 B !	30	26 B !	30	45 B !	30	44 B !	0	0	0	0	5

CUADRO: 127 LOCALIDAD: CINCO SALTOS

NOMENC.CATAST.: 02-1-H-(4)-3

TIPO DE CORTINAS: S: D:4 T: C:

OBSERVACIONES: TRANSMARITIMA CRUZ DEL SUR

FILA NRO.:	LONG.:	EDAD DAP	!EDAD DAP	!EDAD DAP	!EDAD DAP	!EDAD DAP	!EDAD DAP	!EDAD DAP	!EDAD DAP	TOTAL
1	103.00	EST!	EST!	EST!	EST!	EST!	EST!	EST!	EST!	
UBICACION: 50	ESPECIE: C	12 22 B ! 12	22 B ! 12	0 H ! 12	16 B ! 12	18 B ! 12	12 B !			0
		12 18 B ! 12	0 H ! 12	13 B ! 12	32 B ! 12	5 R ! 12	0 H !			0
		12 12 B ! 12	8 B ! 12	18 B ! 12	21 B ! 12	5 R ! 12	23 B !			0
		12 31 B ! 12	11 B ! 12	8 B ! 0	0 ! 0	0 ! 0	0 ! 0			21
2	103.00	EST!	EST!	EST!	EST!	EST!	EST!	EST!	EST!	
UBICACION: 50	ESPECIE: C	12 0 H ! 12	15 B ! 12	11 B ! 12	15 B ! 12	19 B ! 12	8 B !			0
		12 12 B ! 12	14 B ! 12	11 B ! 12	7 R ! 0	0 ! 0	0 ! 0			10
3	92.70	EST!	EST!	EST!	EST!	EST!	EST!	EST!	EST!	
UBICACION: 30	ESPECIE: C	8 19 B ! 8	9 B ! 8	17 B ! 8	10 B ! 8	18 B ! 8	11 B !			0
		8 11 B ! 8	10 B ! 8	19 B ! 8	22 B ! 8	9 B ! 8	15 B !			12
4	72.10	EST!	EST!	EST!	EST!	EST!	EST!	EST!	EST!	
UBICACION: 20	ESPECIE: C	12 18 B ! 12	8 B ! 12	28 B ! 12	10 B ! 12	21 B ! 12	24 B !			0
		12 15 B ! 12	9 B ! 12	22 B ! 12	31 B ! 12	27 B ! 12	17 B !			0
		12 13 B ! 12	27 B ! 0	0 ! 0	0 ! 0	0 ! 0	0 ! 0			14
5	82.90	EST!	EST!	EST!	EST!	EST!	EST!	EST!	EST!	
UBICACION: 20	ESPECIE: C	3 0 R ! 3	0 R ! 3	0 R ! 3	0 R ! 3	0 R ! 3	0 R ! 3			0
		3 0 R ! 3	0 R ! 3	0 R ! 3	0 R ! 0	0 ! 0	0 ! 0			10

CUADRO: 128 LOCALIDAD: CINCO SALTOS

NOMENC.CATAST.: 02-1-B-(4)-3-4

TIPO DE CORTINAS: S: D:3 T: C:

OBSERVACIONES: MACCARONE S.C.A.

PACHER ALBERTO Y/O


FILA NRO.:	LONG.:	EDAD DAP	!EDAD DAP	!EDAD DAP	!EDAD DAP	!EDAD DAP	!EDAD DAP	!EDAD DAP	TOTAL
1	92.70	EST!	EST!	EST!	EST!	EST!	EST!	EST!	
UBICACION: 70	ESPECIE: C	4 5 B ! 4	5 B ! 4	5 B ! 4	5 B ! 4	7 B ! 4	6 B !		0
		4 7 B ! 4	6 B ! 4	0 B ! 4	0 B ! 4	5 B ! 4	7 B !		0
		4 0 B ! 4	0 B ! 4	5 B ! 4	6 B ! 4	0 B ! 4	0 B !		18
2	144.20	EST!	EST!	EST!	EST!	EST!	EST!	EST!	
UBICACION: 110	ESPECIE: H	4 6 B ! 4	6 B ! 4	5 B ! 4	6 B ! 4	0 B ! 4	0 B !		6
3	92.70	EST!	EST!	EST!	EST!	EST!	EST!	EST!	
UBICACION: 70	ESPECIE: C	12 24 B ! 12	11 B ! 12	11 B ! 12	14 B ! 12	9 B ! 12	15 B !		0
		12 14 B ! 12	13 B ! 0	0 ! 0	0 ! 0	0 ! 0	0 ! 0		8

CUADRO: 129 LOCALIDAD: CINCO SALTOS NOMENC.CATAST.: 02-1-H-(4)-2
 TIPO DE CORTINAS: S:1 D:2 T:1 C: OBSERVACIONES: TRANSMARITIMA CRUZ DEL SUR

FILA NRO.:	LONG.:	ESPECIE:	EDAD DAP	EDAD DAP	EDAD DAP	EDAD DAP	EDAD DAP	EDAD DAP	!	TOTAL
1	113.30	C	EST!	EST!	EST!	EST!	EST!	EST!	EST!	
UBICACION: 100			8 13 B !	8 15 B !	8 18 B !	8 10 B !	8 19 B !	8 13 B !	!	0
			8 6 R !	8 17 B !	6 7 R !	8 8 B !	8 11 B !	0 0 !	!	11
2	144.20	H	EST!	EST!	EST!	EST!	EST!	EST!	EST!	
UBICACION: 10			8 16 B !	8 18 B !	8 17 B !	8 16 B !	8 19 B !	8 19 B !	!	0
			8 17 B !	8 17 B !	8 19 B !	8 19 B !	0 0 !	0 0 !	!	10
3	113.30	H	EST!	EST!	EST!	EST!	EST!	EST!	EST!	
UBICACION: 70			8 15 B !	8 21 B !	8 23 B !	8 25 B !	8 13 B !	8 26 B !	!	0
			8 20 B !	8 28 B !	8 23 B !	8 19 B !	0 0 !	0 0 !	!	10
4	113.30	C	EST!	EST!	EST!	EST!	EST!	EST!	EST!	
UBICACION: 70			15 35 B !	15 37 B !	15 29 B !	15 33 B !	15 39 B !	15 23 B !	!	6

CUADRO: 130 LOCALIDAD: CINCO SALTOS NOMENC.CATAST.: 02-1-6-(8)-1
 TIPO DE CORTINAS: S:1 D: T:1 C: OBSERVACIONES: GRISANTI HNOS.

FILA NRO.:	LONG.:	ESPECIE:	EDAD DAP	EDAD DAP	EDAD DAP	EDAD DAP	EDAD DAP	EDAD DAP	!	TOTAL
1	82.40	C	EST!	EST!	EST!	EST!	EST!	EST!	EST!	
UBICACION: 50			2 0 R !	2 0 R !	2 0 R !	2 0 R !	2 0 R !	2 0 R !	!	0
			2 0 R !	2 0 R !	2 0 R !	2 0 R !	0 0 !	0 0 !	!	10
2	123.60	C	EST!	EST!	EST!	EST!	EST!	EST!	EST!	
UBICACION: 90			12 20 B !	12 8 B !	4 6 H !	4 0 M !	12 7 R !	0 0 !	!	5
3	123.60	D	EST!	EST!	EST!	EST!	EST!	EST!	EST!	
UBICACION: 90			2 0 R !	2 0 R !	2 0 R !	2 0 R !	2 0 R !	2 0 R !	!	0
			2 0 R !	2 0 R !	2 0 R !	2 0 R !	0 0 !	0 0 !	!	10



CUADRO: 131 LOCALIDAD: CINCO SALTOS NONENC.CATAST.: 02-1-6(73)-3
 TIPO DE CORTINAS: S: D:2 T: C: OBSERVACIONES: GRISANTI HNOS

FILA NRO.:	LONG.:	EDAD DAP	EDAD DAP	EDAD DAP	EDAD DAP	EDAD DAP	EDAD DAP	EDAD DAP	TOTAL
1	103.00	EST!	EST!	EST!	EST!	EST!	EST!	EST!	
50	ESPECIE: C	20 18 B !	20 20 B !	20 14 B !	20 21 B !	20 19 B !	20 17 B !	0	
		20 19 B !	20 20 B !	20 19 B !	20 23 B !	20 25 B !	20 18 B !	0	
		20 12 B !	20 18 B !	20 14 B !	0 11 B !	0 0 !	0 0 !	16	
2	103.00	EST!	EST!	EST!	EST!	EST!	EST!	EST!	
40	ESPECIE: C	7 16 B !	7 19 B !	7 13 B !	7 10 B !	7 15 B !	7 15 B !	0	
		7 9 B !	7 16 B !	7 20 B !	7 28 B !	7 24 B !	7 24 B !	12	

CUADRO: 132 LOCALIDAD: CINCO SALTOS NONENC.CATAST.: 02-1-6-(6)-1
 TIPO DE CORTINAS: S: D:2 T: C:2 OBSERVACIONES: FRUTAS GATO NEGRO

FILA NRO.:	LONG.:	EDAD DAP	EDAD DAP	EDAD DAP	EDAD DAP	EDAD DAP	EDAD DAP	EDAD DAP	TOTAL
1	236.90	EST!	EST!	EST!	EST!	EST!	EST!	EST!	
210	ESPECIE: C	25 24 B !	25 32 B !	25 21 B !	25 11 B !	25 30 B !	25 25 B !	0	
		25 34 B !	25 11 B !	25 26 B !	25 24 B !	25 31 B !	0 0 !	11	
2	113.30	EST!	EST!	EST!	EST!	EST!	EST!	EST!	
90	ESPECIE: C	25 22 B !	25 23 B !	25 23 B !	25 22 B !	25 21 B !	25 23 B !	0	
		25 23 B !	25 23 B !	25 23 B !	0 21 B !	0 0 !	0 0 !	10	
3	154.50	EST!	EST!	EST!	EST!	EST!	EST!	EST!	
130	ESPECIE: C	17 23 B !	17 21 B !	17 16 B !	17 13 B !	17 25 B !	17 13 B !	0	
		17 7 R !	17 15 B !	17 19 B !	17 20 B !	17 13 B !	17 22 B !	0	
		17 11 B !	0 0 !	0 0 !	0 0 !	0 0 !	0 0 !	13	
4	154.50	EST!	EST!	EST!	EST!	EST!	EST!	EST!	
130	ESPECIE: C	8 5 B !	8 0 B !	8 5 B !	8 6 B !	8 5 B !	8 5 B !	0	
		8 11 B !	8 6 B !	8 7 B !	8 5 B !	8 5 B !	8 7 B !	0	
		8 7 B !	0 0 !	0 0 !	0 0 !	0 0 !	0 0 !	13	
5	154.50	EST!	EST!	EST!	EST!	EST!	EST!	EST!	
130	ESPECIE: C	8 0 R !	8 0 R !	8 0 R !	8 6 B !	8 0 R !	8 0 R !	0	
		8 5 B !	8 10 B !	8 6 B !	0 0 R !	0 0 !	0 0 !	10	
6	154.50	EST!	EST!	EST!	EST!	EST!	EST!	EST!	
130	ESPECIE: C	23 34 B !	23 41 B !	23 23 B !	25 51 B !	23 48 B !	23 52 B !	0	
		23 40 B !	23 44 B !	23 47 B !	23 40 B !	23 47 B !	0 0 !	11	
7	133.90	EST!	EST!	EST!	EST!	EST!	EST!	EST!	
60	ESPECIE: C	17 24 B !	17 12 B !	17 7 R !	17 10 B !	17 15 B !	17 15 B !	0	
		17 29 B !	17 12 B !	17 15 B !	17 24 B !	17 10 B !	17 11 B !	0	
		17 19 B !	17 15 B !	17 21 B !	17 12 B !	17 19 B !	17 9 R !	0	
		17 9 R !	0 0 !	0 0 !	0 0 !	0 0 !	0 0 !	19	
8	133.90	EST!	EST!	EST!	EST!	EST!	EST!	EST!	
60	ESPECIE: C	17 12 B !	17 12 B !	17 11 B !	17 11 B !	17 7 R !	17 8 R !	0	
		17 8 B !	17 8 B !	17 7 R !	17 10 B !	17 10 R !	17 18 B !	0	
		17 9 B !	17 28 B !	17 9 B !	17 17 B !	17 16 R !	0 0 !	17	

CUADRO: 133 LOCALIDAD: CINCO SALTOS NOMENC.CATAST.: 02-1-6-(23)-1
 TIPO DE CORTINAS: S: D:1 T: C: OBSERVACIONES: CONSORCIO BARRIO PARQUE

FILA NRO.:	1	LONG.:	103.00	EDAD DAP	!EDAD DAP	!EDAD DAP	!EDAD DAP	!EDAD DAP	!EDAD DAP	!EDAD DAP	!	TOTAL	
UBICACION:	90	ESPECIE:	C	EST!	EST!	EST!	EST!	EST!	EST!	EST!	EST!		
				30	23 B ! 30	30	26 B ! 30	30	22 B ! 30	30	38 B ! 30	16 B ! 30	35 B ! 0
				30	28 B ! 30	30	22 B ! 30	30	30 B ! 30	30	21 B ! 30	26 B ! 0	0 ! 11

CUADRO: 134 LOCALIDAD: CINCO SALTOS NOMENC.CATAST.: 02-1-6-(1)-1
 TIPO DE CORTINAS: S: D:2 T: C: OBSERVACIONES: ESCRIBANO DILLIA

FILA NRO.:	1	LONG.:	103.00	EDAD DAP	!EDAD DAP	!EDAD DAP	!EDAD DAP	!EDAD DAP	!EDAD DAP	!EDAD DAP	!	TOTAL	
UBICACION:	50	ESPECIE:	C	EST!	EST!	EST!	EST!	EST!	EST!	EST!	EST!		
				3	0 R ! 3	3	0 R ! 3	3	0 R ! 3	3	0 R ! 3	0 R ! 3	0
				3	0 R ! 3	3	0 R ! 3	3	0 R ! 3	0	0 ! 0	0 ! 0	10
FILA NRO.:	2	LONG.:	103.00	EDAD DAP	!EDAD DAP	!EDAD DAP	!EDAD DAP	!EDAD DAP	!EDAD DAP	!EDAD DAP	!	TOTAL	
UBICACION:	50	ESPECIE:	C	EST!	EST!	EST!	EST!	EST!	EST!	EST!	EST!		
				3	5 B ! 3	3	6 B ! 3	3	6 B ! 3	3	6 B ! 3	0 B ! 3	5 B ! 0
				3	8 B ! 3	3	6 B ! 3	3	8 B ! 3	3	6 B ! 3	6 B ! 3	9 B ! 0
				3	0 B ! 3	3	8 B ! 0	0	0 ! 0	0	0 ! 0	0 ! 0	14
FILA NRO.:	3	LONG.:	103.00	EDAD DAP	!EDAD DAP	!EDAD DAP	!EDAD DAP	!EDAD DAP	!EDAD DAP	!EDAD DAP	!	TOTAL	
UBICACION:	50	ESPECIE:	C	EST!	EST!	EST!	EST!	EST!	EST!	EST!	EST!		
				3	6 B ! 3	3	6 B ! 3	3	6 B ! 3	3	5 B ! 3	7 B ! 3	6 B ! 0
				3	6 B ! 3	3	7 B ! 3	3	7 B ! 3	3	8 B ! 3	5 B ! 3	6 B ! 12

CUADRO: 135 LOCALIDAD: CINCO SALTOS

NOMENC.CATAST.: 02-1-F-(7)-4

TIPO DE CORTINAS: S:1 D:2 T: C:

OBSERVACIONES: TERCIDO STANISLAO

FILA NRO.:	LONG.:	EDAD DAP	!EDAD DAP	!EDAD DAP	!EDAD DAP	!EDAD DAP	!EDAD DAP	!EDAD DAP	!	TOTAL
1	164.80	EDAD DAP	!EDAD DAP	!EDAD DAP	!EDAD DAP	!EDAD DAP	!EDAD DAP	!EDAD DAP	!	
UBICACION:	130	ESPECIE: C	EST!	EST!	EST!	EST!	EST!	EST!	EST!	
		20	13 B ! 20	17 B ! 20	21 B ! 20	22 B ! 20	27 B ! 20	22 B !		0
		20	15 R ! 20	19 B ! 20	36 B ! 20	21 B ! 20	27 B ! 20	12 R !		12
2	41.20	EDAD DAP	!EDAD DAP	!EDAD DAP	!EDAD DAP	!EDAD DAP	!EDAD DAP	!EDAD DAP	!	
UBICACION:	20	ESPECIE: C	EST!	EST!	EST!	EST!	EST!	EST!	EST!	
		10	14 B ! 10	13 B ! 10	10 B ! 10	17 B ! 10	17 B ! 10	14 B !		0
		10	12 B ! 10	11 B ! 10	16 B ! 10	16 B ! 10	16 B ! 10	12 B !		12
3	41.20	EDAD DAP	!EDAD DAP	!EDAD DAP	!EDAD DAP	!EDAD DAP	!EDAD DAP	!EDAD DAP	!	
UBICACION:	20	ESPECIE: C	EST!	EST!	EST!	EST!	EST!	EST!	EST!	
		12	21 B ! 12	16 B ! 12	19 B ! 12	16 B ! 12	15 B ! 12	20 B !		0
		12	12 B ! 12	16 B ! 12	15 B ! 12	15 B ! 12	27 B ! 12	13 B !		0
		12	28 B ! 12	21 B ! 12	14 B ! 12	21 B ! 12	18 B ! 12	12 B !		0
		12	26 B ! 12	12 B ! 0	0 ! 0	0 ! 0	0 ! 0	0 !		20
4	154.50	EDAD DAP	!EDAD DAP	!EDAD DAP	!EDAD DAP	!EDAD DAP	!EDAD DAP	!EDAD DAP	!	
UBICACION:	100	ESPECIE: C	EST!	EST!	EST!	EST!	EST!	EST!	EST!	
		30	40 B ! 30	10 M ! 30	29 B ! 30	23 B ! 30	29 B ! 30	29 B !		0
		30	32 B ! 0	0 ! 0	0 ! 0	0 ! 0	0 ! 0	0 !		7

CUADRO: 136 LOCALIDAD: CINCO SALTOS

NOMENC.CATAST.: 02-1-D-(7)-3

TIPO DE CORTINAS: S: D: T: C:

OBSERVACIONES: GITTINS IVONNE MARIA

FILA NRO.:	LONG.:	EDAD DAP	!EDAD DAP	!EDAD DAP	!EDAD DAP	!EDAD DAP	!EDAD DAP	!EDAD DAP	!	TOTAL
0	0.00	EDAD DAP	!EDAD DAP	!EDAD DAP	!EDAD DAP	!EDAD DAP	!EDAD DAP	!EDAD DAP	!	
UBICACION:	0	ESPECIE:	EST!	EST!	EST!	EST!	EST!	EST!	EST!	
		0	0 ! 0	0 ! 0	0 ! 0	0 ! 0	0 ! 0	0 !		0

CUADRO: 137 LOCALIDAD: CINCO SALTOS NOMENC.CATAST.: 02-1-D-(13)-1A
 TIPO DE CORTINAS: S:1 D:2 T: C: OBSERVACIONES: GUTIERREZ ALFREDO

FILA NRO.:	1	LONG.:	123.60	EDAD DAP	!EDAD DAP	!EDAD DAP	!EDAD DAP	!EDAD DAP	!EDAD DAP	!EDAD DAP	!	TOTAL
UBICACION:	80	ESPECIE:	H	EST!	EST!	EST!	EST!	EST!	EST!	EST!		
				10 18 B ! 10	26 B ! 10	25 B ! 10	13 B ! 10	29 B ! 10	8 R !			0
				10 19 B ! 10	25 B ! 10	28 B ! 10	26 B ! 10	15 B ! 10	11 B !			0
				10 31 B ! 10	30 B ! 10	22 B ! 0	0 ! 0	0 ! 0	0 ! 0			15

CUADRO: 138 LOCALIDAD: CINCO SALTOS NOMENC.CATAST.: 02-1-D-(11)-4
 TIPO DE CORTINAS: S: D:2 T: C: OBSERVACIONES: BARRAGAN HNOS

FILA NRO.:	1	LONG.:	92.70	EDAD DAP	!EDAD DAP	!EDAD DAP	!EDAD DAP	!EDAD DAP	!EDAD DAP	!EDAD DAP	!	TOTAL
UBICACION:	40	ESPECIE:	C	EST!	EST!	EST!	EST!	EST!	EST!	EST!		
				15 26 B ! 15	28 B ! 15	21 B ! 15	9 R ! 15	30 B ! 15	29 B !			0
				15 20 B ! 15	9 R ! 15	10 R ! 15	30 B ! 15	18 B ! 15	31 B !			0
				15 23 B ! 0	0 ! 0	0 ! 0	0 ! 0	0 ! 0	0 ! 0			13

FILA NRO.:	2	LONG.:	92.70	EDAD DAP	!EDAD DAP	!EDAD DAP	!EDAD DAP	!EDAD DAP	!EDAD DAP	!EDAD DAP	!	TOTAL
UBICACION:	80	ESPECIE:	C	EST!	EST!	EST!	EST!	EST!	EST!	EST!		
				5 6 B ! 5	0 B ! 5	0 B ! 5	6 B ! 5	9 B ! 5	5 B !			0
				5 6 B ! 5	0 B ! 5	5 B ! 5	7 B ! 5	5 B ! 5	7 B !			0
				5 8 B ! 5	0 B ! 5	0 B ! 0	0 ! 0	0 ! 0	0 ! 0			15

CUADRO: 141 LOCALIDAD: CINCO SALTOS NOMENC.CATAST.: 02-1-B(8)-4
 TIPO DE CORTINAS: S:1 D:1 T: C: OBSERVACIONES: SEVILLA VICENTE

FILA NRO.:	1	LONG.:	123.60	EDAD DAP	!	EDAD DAP	!	EDAD DAP	!	EDAD DAP	!	EDAD DAP	!	EDAD DAP	!	TOTAL	
UBICACION:	50	ESPECIE:	H	EST!		EST!		EST!		EST!		EST!		EST!			
				3	0	R	!	3	0	R	!	3	0	R	!	3	0
				3	0	R	!	3	0	R	!	3	0	R	!	3	10

CUADRO: 142 LOCALIDAD: CINCO SALTOS NOMENC.CATAST.: 02-1-B-(71)-1
 TIPO DE CORTINAS: S: D: T: C: OBSERVACIONES: ARCA Y CABRILLANA HNOS.

FILA NRO.:	0	LONG.:	0.00	EDAD DAP	!	EDAD DAP	!	EDAD DAP	!	EDAD DAP	!	EDAD DAP	!	EDAD DAP	!	TOTAL
UBICACION:	0	ESPECIE:		EST!		EST!		EST!		EST!		EST!		EST!		
				0	0	!	0	0	!	0	0	!	0	0	!	0
				0	0	!	0	0	!	0	0	!	0	0	!	0

CUADRO: 143 LOCALIDAD: CINCO SALTOS NOMENC.CATAST.: 02-1-B-(5)-4
 TIPO DE CORTINAS: S: D:3 T: C: OBSERVACIONES: VICENS MARIANO

FILA NRO.:	1	LONG.:	82.40	EDAD DAP	!EDAD DAP	!EDAD DAP	!EDAD DAP	!EDAD DAP	!EDAD DAP	!EDAD DAP	!	TOTAL
UBICACION:	0	ESPECIE:	C	EST!	EST!	EST!	EST!	EST!	EST!	EST!	EST!	
				12	21 B ! 12	6 B ! 12	21 B ! 12	7 B ! 12	6 B ! 12	6 B !		0
				12	10 R ! 12	15 B ! 12	17 B ! 12	0 R ! 0	0 ! 0	0 !		10
FILA NRO.:	2	LONG.:	113.30	EDAD DAP	!EDAD DAP	!EDAD DAP	!EDAD DAP	!EDAD DAP	!EDAD DAP	!EDAD DAP	!	TOTAL
UBICACION:	90	ESPECIE:	C	EST!	EST!	EST!	EST!	EST!	EST!	EST!	EST!	
				22	22 B ! 22	20 B ! 22	16 B ! 22	20 B ! 22	12 B ! 22	12 B !		0
				22	17 B ! 22	10 R ! 22	19 B ! 22	16 B ! 22	20 B ! 22	19 B !		0
				22	15 B ! 22	24 B ! 0	0 ! 0	0 ! 0	0 ! 0	0 !		14

CUADRO: 144 LOCALIDAD: CINCO SALTOS NOMENC.CATAST.: 02-1-B-(4)1-7
 TIPO DE CORTINAS: S: D: T:1 C: OBSERVACIONES: FERRER JOSE E HIJOS

FILA NRO.:	1	LONG.:	123.60	EDAD DAP	!EDAD DAP	!EDAD DAP	!EDAD DAP	!EDAD DAP	!EDAD DAP	!EDAD DAP	!	TOTAL
UBICACION:	50	ESPECIE:	C	EST!	EST!	EST!	EST!	EST!	EST!	EST!	EST!	
				2	0 R ! 2	0 R ! 2	0 R ! 2	0 R ! 2	0 R ! 2	0 R !		0
				2	0 R ! 2	0 R ! 2	0 R ! 2	0 R ! 0	0 ! 0	0 !		10

CUADRO: 145 LOCALIDAD: CINCO SALTOS NOMENC.CATAST.: 02-1-B-(1)-3
 TIPO DE CORTINAS: S:2 D:2 T: -C: OBSERVACIONES: CHERSANOVICH, JUAN

FILA NRO.:	1	LONG.:	61.80	EDAD DAP	!EDAD DAP	!EDAD DAP	!EDAD DAP	!EDAD DAP	!EDAD DAP	!EDAD DAP	!	TOTAL
UBICACION:	20	ESPECIE:	C	EST!	EST!	EST!	EST!	EST!	EST!	EST!		
				18	27 B ! 18	18	24 B ! 18	18	13 B ! 18	23 B ! 18	8 R ! 18	13 B ! 0
				18	27 B ! 18	7 R ! 18	15 B ! 18	19 B ! 18	19 B ! 18	13 B ! 18	13 B ! 0	0
				18	11 B ! 18	31 B ! 0	0 ! 0	0 ! 0	0 ! 0	0 ! 0	0 ! 0	14
FILA NRO.:	2	LONG.:	175.10	EDAD DAP	!EDAD DAP	!EDAD DAP	!EDAD DAP	!EDAD DAP	!EDAD DAP	!EDAD DAP	!	TOTAL
UBICACION:	50	ESPECIE:	C	EST!	EST!	EST!	EST!	EST!	EST!	EST!		
				2	0 R ! 2	0 R ! 2	0 R ! 2	0 R ! 2	0 R ! 2	0 R ! 2	0 R ! 2	0
				2	0 R ! 2	0 R ! 2	0 R ! 2	0 R ! 0	0 ! 0	0 ! 0	0 ! 0	10

CUADRO: 146 LOCALIDAD: CINCO SALTOS NOMENC.CATAST.: 02-1-A-1814
 TIPO DE CORTINAS: S: D:2 T: C: OBSERVACIONES: BARBERO ELDA JUANA

FILA NRO.:	1	LONG.:	92.70	EDAD DAP	!EDAD DAP	!EDAD DAP	!EDAD DAP	!EDAD DAP	!EDAD DAP	!EDAD DAP	!	TOTAL
UBICACION:	50	ESPECIE:	C	EST!	EST!	EST!	EST!	EST!	EST!	EST!		
				12	23 B ! 12	18 B ! 12	12 B ! 12	16 B ! 12	16 B ! 12	22 B ! 12	22 B ! 0	0
				12	17 B ! 12	15 B ! 12	8 B ! 12	17 B ! 12	20 B ! 12	24 B ! 12	24 B ! 12	12
FILA NRO.:	2	LONG.:	72.10	EDAD DAP	!EDAD DAP	!EDAD DAP	!EDAD DAP	!EDAD DAP	!EDAD DAP	!EDAD DAP	!	TOTAL
UBICACION:	20	ESPECIE:	C	EST!	EST!	EST!	EST!	EST!	EST!	EST!		
				30	39 B ! 30	47 B ! 30	48 B ! 30	41 B ! 0	0 ! 0	0 ! 0	0 ! 0	4

CUADRO: 147 LOCALIDAD: CINCO SALTOS NOMENC.CATAST.: 02-1-A-(6)3A
 TIPO DE CORTINAS: S:1 D:3 T: C: OBSERVACIONES: LUPULO ARGENTINO S.R.L.

FILA NRO.:	LONG.:	EDAD DAP	EDAD DAP	EDAD DAP	EDAD DAP	EDAD DAP	EDAD DAP	!	TOTAL
1	82.40	EST!	EST!	EST!	EST!	EST!	EST!	EST!	
UBICACION: 10	ESPECIE: C	20 24 B !	20 27 B !	20 24 B !	20 21 B !	20 31 B !	0 0 !	0 0 !	1
2	133.90	EST!	EST!	EST!	EST!	EST!	EST!	EST!	
UBICACION: 100	ESPECIE: C	20 25 B !	20 28 B !	20 27 B !	20 26 B !	20 25 B !	20 29 B !	0 0 !	0
		20 27 B !	20 30 B !	20 31 B !	20 28 B !	0 0 !	0 0 !	0 0 !	10
3	154.50	EST!	EST!	EST!	EST!	EST!	EST!	EST!	
UBICACION: 130	ESPECIE: C	22 20 B !	22 27 B !	22 20 B !	22 31 B !	22 21 B !	22 24 B !	0 0 !	0
		22 25 B !	0 0 !	0 0 !	0 0 !	0 0 !	0 0 !	0 0 !	7

CUADRO: 148 LOCALIDAD: CINCO SALTOS NOMENC.CATAST.: 02-1-A-(8)5
 TIPO DE CORTINAS: S: D:2 T: C:1 OBSERVACIONES: GUTIERREZ AGUSTIN

FILA NRO.:	LONG.:	EDAD DAP	EDAD DAP	EDAD DAP	EDAD DAP	EDAD DAP	EDAD DAP	!	TOTAL
1	206.00	EST!	EST!	EST!	EST!	EST!	EST!	EST!	
UBICACION: 170	ESPECIE: C	5 10 B !	5 8 B !	5 11 B !	5 5 R !	5 12 B !	5 11 B !	0 0 !	0
		5 13 B !	5 4 R !	5 0 B !	0 0 !	0 0 !	0 0 !	0 0 !	9
2	103.00	EST!	EST!	EST!	EST!	EST!	EST!	EST!	
UBICACION: 70	ESPECIE: C	6 10 B !	6 10 B !	6 9 B !	6 10 B !	6 12 B !	6 8 B !	0 0 !	0
		6 8 B !	6 10 B !	6 9 B !	6 7 B !	0 0 !	0 0 !	0 0 !	10
3	206.00	EST!	EST!	EST!	EST!	EST!	EST!	EST!	
UBICACION: 130	ESPECIE: H	13 25 B !	13 15 B !	5 11 B !	13 28 B !	5 13 B !	0 0 !	0 0 !	5
4	206.00	EST!	EST!	EST!	EST!	EST!	EST!	EST!	
UBICACION: 130	ESPECIE: H	5 13 B !	5 12 B !	5 12 B !	5 11 B !	5 12 B !	5 8 B !	0 0 !	0
		5 11 B !	5 6 B !	5 10 B !	5 12 B !	0 0 !	0 0 !	0 0 !	10

CUADRO: 153 LOCALIDAD: CORDERO

NOMENC.CATAST.: 02-2-J- (8)-4

TIPO DE CORTINAS: S: D:2 T: C: OBSERVACIONES: SIGNES MAGDALENA
SR.GONZALEZ

FILA NRO.:	LONG.:	EDAD DAP	!EDAD DAP	!EDAD DAP	!EDAD DAP	!EDAD DAP	!EDAD DAP	!EDAD DAP	!	TOTAL
1	144.20	EDAD DAP	!EDAD DAP	!EDAD DAP	!EDAD DAP	!EDAD DAP	!EDAD DAP	!EDAD DAP	!	
UBICACION:	50	ESPECIE: C	EST!	EST!	EST!	EST!	EST!	EST!	EST!	
			3 0 R ! 3	0 R ! 3	0 R ! 3	0 R ! 3	0 R ! 3	0 R ! 3	0 R ! 3	0
			3 0 R ! 3	0 R ! 3	0 R ! 3	0 R ! 3	0 R ! 0	0 ! 0	0 ! 0	10
2	103.00	EDAD DAP	!EDAD DAP	!EDAD DAP	!EDAD DAP	!EDAD DAP	!EDAD DAP	!EDAD DAP	!	
UBICACION:	50	ESPECIE: C	EST!	EST!	EST!	EST!	EST!	EST!	EST!	
			26 30 B ! 26	7 R ! 26	29 B ! 26	38 B ! 26	0 H ! 26	7 R !		0
			26 40 B ! 26	19 B ! 26	35 B ! 26	45 B ! 0	0 ! 0	0 ! 0	0 ! 0	10

CUADRO: 154 LOCALIDAD: ALTE. CORDERO

NOMENC.CATAST.: 02-2-J-(7)-6

TIPO DE CORTINAS: S: D:3 T: C: OBSERVACIONES: CORDERO DE DURAND
ISABEL CAPUA

FILA NRO.:	LONG.:	EDAD DAP	!EDAD DAP	!EDAD DAP	!EDAD DAP	!EDAD DAP	!EDAD DAP	!EDAD DAP	!	TOTAL
1	113.30	EDAD DAP	!EDAD DAP	!EDAD DAP	!EDAD DAP	!EDAD DAP	!EDAD DAP	!EDAD DAP	!	
UBICACION:	90	ESPECIE: C	EST!	EST!	EST!	EST!	EST!	EST!	EST!	
			8 28 B ! 8	6 R ! 8	21 B ! 8	7 R ! 8	17 B ! 8	9 B !		0
			8 7 B ! 8	17 B ! 8	23 B ! 8	15 B ! 8	10 B ! 8	17 B !		0
			8 20 B ! 0	0 ! 0	0 ! 0	0 ! 0	0 ! 0	0 ! 0	0 ! 0	13
2	185.40	EDAD DAP	!EDAD DAP	!EDAD DAP	!EDAD DAP	!EDAD DAP	!EDAD DAP	!EDAD DAP	!	
UBICACION:	160	ESPECIE: C	EST!	EST!	EST!	EST!	EST!	EST!	EST!	
			5 7 B ! 5	11 B ! 5	0 B ! 5	5 B ! 5	0 B ! 5	7 B !		0
			5 5 B ! 5	0 R ! 5	5 B ! 5	6 B ! 5	0 R ! 5	5 B !		0
			5 7 B ! 0	0 ! 0	0 ! 0	0 ! 0	0 ! 0	0 ! 0	0 ! 0	13
3	123.60	EDAD DAP	!EDAD DAP	!EDAD DAP	!EDAD DAP	!EDAD DAP	!EDAD DAP	!EDAD DAP	!	
UBICACION:	100	ESPECIE: C	EST!	EST!	EST!	EST!	EST!	EST!	EST!	
			18 25 B ! 18	7 R ! 18	5 R ! 18	8 R ! 18	24 B ! 18	21 B !		0
			18 6 R ! 18	12 B ! 18	23 B ! 18	6 R ! 18	6 R ! 18	28 B !		0
			18 11 B ! 18	27 B ! 18	11 B ! 0	0 ! 0	0 ! 0	0 ! 0	0 ! 0	15

CUADRO: 155 LOCALIDAD: CONTRA CORDERO NOMENC.CATAST.: 02-2-J-(16)-12
 TIPO DE CORTINAS: S: D:3 T: C: OBSERVACIONES: DI PIETRO SANTOS
 DINAR S.A.

FILA NRO.:	LONG.:	EDAD DAP	!EDAD DAP	!EDAD DAP	!EDAD DAP	!EDAD DAP	!EDAD DAP	!EDAD DAP	!EDAD DAP	TOTAL				
1	133.90	15	14 B !	15	20 B !	15	28 B !	15	18 B !	15	18 B !	15	21 B !	0
UBICACION:	100	ESPECIE:	C	EST!	EST!	EST!	EST!	EST!	EST!	EST!	EST!	EST!	TOTAL	11
2	133.90	8	19 B !	8	7 B !	8	14 B !	8	20 B !	8	16 B !	8	8 B !	0
UBICACION:	70	ESPECIE:	C	EST!	EST!	EST!	EST!	EST!	EST!	EST!	EST!	EST!	TOTAL	9
3	133.90	8	30 B !	8	14 B !	8	18 B !	8	19 B !	8	9 B !	0	0 !	5
UBICACION:	70	ESPECIE:	C	EST!	EST!	EST!	EST!	EST!	EST!	EST!	EST!	EST!	TOTAL	5
4	113.30	15	20 B !	15	20 B !	15	24 B !	15	21 B !	15	14 B !	15	15 B !	0
UBICACION:	30	ESPECIE:	C	EST!	EST!	EST!	EST!	EST!	EST!	EST!	EST!	EST!	TOTAL	12

CUADRO: 156 LOCALIDAD: CLTE CORDERO NOMENC.CATAST.: 02-2-J-(47)2
 TIPO DE CORTINAS: S: D: T: C: OBSERVACIONES: LORIZZO VITO

FILA NRO.:	LONG.:	EDAD DAP	!EDAD DAP	!EDAD DAP	!EDAD DAP	!EDAD DAP	!EDAD DAP	!EDAD DAP	!EDAD DAP	TOTAL				
0	0.00	0	0 !	0	0 !	0	0 !	0	0 !	0	0 !	0	0 !	0
UBICACION:	0	ESPECIE:		EST!	EST!	EST!	EST!	EST!	EST!	EST!	EST!	EST!	TOTAL	0

CUADRO: 159 LOCALIDAD: CLTE.CORDERO

NOMENC.CATAST.: 02-2-J-(3)-11

TIPO DE CORTINAS: S: D:2 T: C:

OBSERVACIONES: FRANCISCO C.Y.S. CARGIUB

FILA NRO.:	1	LONG.:	175.10	EDAD DAP	!EDAD DAP	!EDAD DAP	!EDAD DAP	!EDAD DAP	!EDAD DAP	!EDAD DAP	!	TOTAL
UBICACION:	140	ESPECIE:	C	EST!	EST!	EST!	EST!	EST!	EST!	EST!	EST!	
				12	24 B ! 12	20 B ! 12	19 B ! 12	15 B ! 12	23 B ! 12	10 M !		0
				12	18 B ! 12	13 M ! 12	11 R ! 12	17 B ! 12	15 B ! 0	0 !		11

CUADRO: 160 LOCALIDAD: CLTE.CORDERO

NOMENC.CATAST.: 02-2-H-(3)-2

TIPO DE CORTINAS: S: D:1 T: C:

OBSERVACIONES: PERANZA S.A.

FILA NRO.:	1	LONG.:	72.10	EDAD DAP	!EDAD DAP	!EDAD DAP	!EDAD DAP	!EDAD DAP	!EDAD DAP	!	TOTAL	
UBICACION:	10	ESPECIE:	C	EST!	EST!	EST!	EST!	EST!	EST!	EST!		
				9	13 B ! 9	15 B ! 9	12 B ! 9	11 B ! 9	10 B ! 9	15 B !		0
				9	6 R ! 9	9 R ! 9	15 B ! 9	9 R ! 9	16 B ! 9	15 B !		12

FILA NRO.:	2	LONG.:	72:10	EDAD DAP	!EDAD DAP	!EDAD DAP	!EDAD DAP	!EDAD DAP	!EDAD DAP	!	TOTAL	
UBICACION:	10	ESPECIE:	C	EST!	EST!	EST!	EST!	EST!	EST!	EST!		
				9	13 B ! 9	13 B ! 9	8 R ! 9	13 B ! 9	11 B ! 9	12 B !		0
				9	9 R ! 9	16 B ! 9	13 B ! 0	0 ! 0	0 ! 0	0 ! 0		9

CUADRO: 161 LOCALIDAD: CAMPO GRANDE NOMENC.CATAST.: 02-2-F-(6)14
 TIPO DE CORTINAS: S: D:1 T:2 C:1 OBSERVACIONES: PIROZZO BRUNO

FILA NRO.:	LONG.:	EDAD DAP	EDAD DAP	EDAD DAP	EDAD DAP	EDAD DAP	EDAD DAP	EDAD DAP	!	TOTAL
1	123.60	EST!	EST!	EST!	EST!	EST!	EST!	EST!	EST!	
UBICACION:	10 ESPECIE: C	17 9 B !	17 5 R !	17 7 R !	17 27 B !	17 27 B !	17 26 B !	17 26 B !	!	0
		17 10 B !	17 8 B !	17 5 R !	17 5 R !	17 6 R !	17 14 B !	17 14 B !	!	0
		17 38 B !	17 15 B !	0 0 !	0 0 !	0 0 !	0 0 !	0 0 !	!	14
2	123.60	EST!	EST!	EST!	EST!	EST!	EST!	EST!	EST!	
UBICACION:	10 ESPECIE: C	17 9 B !	17 6 R !	17 20 B !	17 35 B !	17 28 B !	0 0 !	0 0 !	!	5
3	123.60	EST!	EST!	EST!	EST!	EST!	EST!	EST!	EST!	
UBICACION:	20 ESPECIE: C	7 17 B !	7 10 B !	7 14 B !	7 15 B !	7 16 B !	7 13 B !	7 13 B !	!	0
		7 14 B !	7 14 B !	7 17 B !	7 15 B !	7 15 B !	0 0 !	0 0 !	!	11
4	123.60	EST!	EST!	EST!	EST!	EST!	EST!	EST!	EST!	
UBICACION:	80 ESPECIE: C	7 17 B !	7 23 B !	7 27 B !	7 14 B !	7 20 B !	7 26 B !	7 26 B !	!	6
5	123.60	EST!	EST!	EST!	EST!	EST!	EST!	EST!	EST!	
UBICACION:	80 ESPECIE: C	7 18 B !	7 19 B !	7 20 B !	7 22 B !	0 0 !	0 0 !	0 0 !	!	4
6	123.60	EST!	EST!	EST!	EST!	EST!	EST!	EST!	EST!	
UBICACION:	50 ESPECIE: C	3 0 R !	3 0 R !	3 0 R !	3 0 R !	3 0 R !	3 0 R !	3 0 R !	!	0
		3 0 R !	3 0 R !	3 0 R !	3 0 R !	0 0 !	0 0 !	0 0 !	!	10

CUADRO: 162 LOCALIDAD: CHICHINALES NOMENC.CATAST.: 062-0003-2
 TIPO DE CORTINAS: S:3 D: T: C: OBSERVACIONES: FOTO 34A-18

FILA NRO.:	LONG.:	EDAD DAP	EDAD DAP	EDAD DAP	EDAD DAP	EDAD DAP	EDAD DAP	EDAD DAP	!	TOTAL
1	463.00	EST!	EST!	EST!	EST!	EST!	EST!	EST!	EST!	
UBICACION:	220 ESPECIE: C	15 15 B !	15 17 B !	15 12 B !	15 14 B !	15 15 B !	15 13 B !	15 13 B !	!	0
		15 17 B !	15 17 B !	15 19 B !	15 15 B !	0 0 !	0 0 !	0 0 !	!	10
2	463.00	EST!	EST!	EST!	EST!	EST!	EST!	EST!	EST!	
UBICACION:	50 ESPECIE: C	20 19 B !	20 15 B !	20 11 B !	20 20 B !	20 21 B !	20 17 B !	20 17 B !	!	0
		20 23 B !	20 14 B !	20 17 B !	20 20 B !	0 0 !	0 0 !	0 0 !	!	10
3	133.00	EST!	EST!	EST!	EST!	EST!	EST!	EST!	EST!	
UBICACION:	30 ESPECIE: C	17 21 B !	20 17 B !	20 13 B !	20 13 B !	20 15 B !	20 17 B !	20 17 B !	!	0
		17 19 B !	20 16 B !	20 15 B !	17 11 R !	17 13 R !	0 0 !	0 0 !	!	11

CUADRO: 163 LOCALIDAD: CHICHINALES NOMENC.CATAST.: 062D003-3
 TIPO DE CORTINAS: S:2 D: T: -C: OBSERVACIONES: FOTO 34-8

FILA NRO.:	1	LONG.:	220.00	EDAD DAP	! </th <th>EDAD DAP</th> <th>!<!--</th--> <th>EDAD DAP</th> <th>!<!--</th--> <th>EDAD DAP</th> <th>!<!--</th--> <th>EDAD DAP</th> <th>!<!--</th--> <th>EDAD DAP</th> <th>!<!--</th--> <th>TOTAL</th> </th></th></th></th></th>	EDAD DAP	! </th <th>EDAD DAP</th> <th>!<!--</th--> <th>EDAD DAP</th> <th>!<!--</th--> <th>EDAD DAP</th> <th>!<!--</th--> <th>EDAD DAP</th> <th>!<!--</th--> <th>TOTAL</th> </th></th></th></th>	EDAD DAP	! </th <th>EDAD DAP</th> <th>!<!--</th--> <th>EDAD DAP</th> <th>!<!--</th--> <th>EDAD DAP</th> <th>!<!--</th--> <th>TOTAL</th> </th></th></th>	EDAD DAP	! </th <th>EDAD DAP</th> <th>!<!--</th--> <th>EDAD DAP</th> <th>!<!--</th--> <th>TOTAL</th> </th></th>	EDAD DAP	! </th <th>EDAD DAP</th> <th>!<!--</th--> <th>TOTAL</th> </th>	EDAD DAP	! </th <th>TOTAL</th>	TOTAL	
UBICACION:	70	ESPECIE:	C	EST!		EST!		EST!		EST!		EST!		EST!		EST!	TOTAL
				7	8 B !	7	9 B !	7	8 B !	7	10 B !	7	9 B !	7	9 B !	0	
				7	7 B !	7	9 B !	0	0 !	0	0 !	0	0 !	0	0 !	8	

CUADRO: 164 LOCALIDAD: CHICHINALES NOMENC.CATAST.: C62D006-4
 TIPO DE CORTINAS: S:2 D: T: C: OBSERVACIONES: FOTO 34 A 10

FILA 1 = FALLAS EN 40%

FILA NRO.:	1	LONG.:	100.00	EDAD DAP	! </th <th>EDAD DAP</th> <th>!<!--</th--> <th>EDAD DAP</th> <th>!<!--</th--> <th>EDAD DAP</th> <th>!<!--</th--> <th>EDAD DAP</th> <th>!<!--</th--> <th>EDAD DAP</th> <th>!<!--</th--> <th>TOTAL</th> </th></th></th></th></th>	EDAD DAP	! </th <th>EDAD DAP</th> <th>!<!--</th--> <th>EDAD DAP</th> <th>!<!--</th--> <th>EDAD DAP</th> <th>!<!--</th--> <th>EDAD DAP</th> <th>!<!--</th--> <th>TOTAL</th> </th></th></th></th>	EDAD DAP	! </th <th>EDAD DAP</th> <th>!<!--</th--> <th>EDAD DAP</th> <th>!<!--</th--> <th>EDAD DAP</th> <th>!<!--</th--> <th>TOTAL</th> </th></th></th>	EDAD DAP	! </th <th>EDAD DAP</th> <th>!<!--</th--> <th>EDAD DAP</th> <th>!<!--</th--> <th>TOTAL</th> </th></th>	EDAD DAP	! </th <th>EDAD DAP</th> <th>!<!--</th--> <th>TOTAL</th> </th>	EDAD DAP	! </th <th>TOTAL</th>	TOTAL	
UBICACION:	30	ESPECIE:	C	EST!		EST!		EST!		EST!		EST!		EST!		EST!	TOTAL
				10	9 B !	10	11 B !	10	12 B !	10	7 R !	10	9 R !	10	9 R !	0	
				10	13 R !	0	0 !	0	0 !	0	0 !	0	0 !	0	0 !	7	

FILA NRO.:	2	LONG.:	250.00	EDAD DAP	! </th <th>EDAD DAP</th> <th>!</th> <th>EDAD DAP</th> <th>!</th> <th>EDAD DAP</th> <th>!</th> <th>EDAD DAP</th> <th>!</th> <th>EDAD DAP</th> <th>!</th> <th>TOTAL</th>	EDAD DAP	!	EDAD DAP	!	EDAD DAP	!	EDAD DAP	!	EDAD DAP	!	TOTAL	
UBICACION:	180	ESPECIE:	C	EST!		EST!		EST!		EST!		EST!		EST!		EST!	TOTAL
				10	9 B !	10	11 B !	10	13 B !	10	12 B !	10	13 B !	10	8 B !	0	
				10	5 B !	0	0 !	0	0 !	0	0 !	0	0 !	0	0 !	7	

CUADRO: 167 LOCALIDAD: CHICHINALES NOMEHC.CATAST.: 06-2-A-007-3
 TIPO DE CORTINAS: S: D:4 T: C: OBSERVACIONES: FOTO 35-20

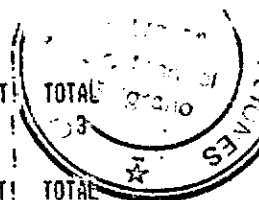
FILA NRO.:	LONG.:	EDAD DAP	!EDAD DAP	!EDAD DAP	!EDAD DAP	!EDAD DAP	!EDAD DAP	!EDAD DAP	!EDAD DAP	TOTAL
1	200.00	EDAD DAP	!EDAD DAP	!EDAD DAP	!EDAD DAP	!EDAD DAP	!EDAD DAP	!EDAD DAP	!EDAD DAP	
UBICACION:	80	ESPECIE: C	EST!	EST!	EST!	EST!	EST!	EST!	EST!	
			8 26 B ! 8	8 5 B ! 8	8 33 B ! 8	8 14 B ! 8	8 27 B ! 8	8 15 B ! 8		0
			8 20 B ! 8	8 31 B ! 8	8 23 B ! 0	0 ! 0	0 ! 0	0 ! 0		9
2	100.00	EDAD DAP	!EDAD DAP	!EDAD DAP	!EDAD DAP	!EDAD DAP	!EDAD DAP	!EDAD DAP	!EDAD DAP	
UBICACION:	74	ESPECIE: C	EST!	EST!	EST!	EST!	EST!	EST!	EST!	
			2 0 B ! 8	23 B ! 8	26 B ! 2	0 B ! 2	0 B ! 0	0 ! 0		5
3	100.00	EDAD DAP	!EDAD DAP	!EDAD DAP	!EDAD DAP	!EDAD DAP	!EDAD DAP	!EDAD DAP	!EDAD DAP	
UBICACION:	74	ESPECIE: C	EST!	EST!	EST!	EST!	EST!	EST!	EST!	
			8 29 B ! 2	0 B ! 2	11 B ! 8	15 B ! 2	0 B ! 0	0 ! 0		5
4	200.00	EDAD DAP	!EDAD DAP	!EDAD DAP	!EDAD DAP	!EDAD DAP	!EDAD DAP	!EDAD DAP	!EDAD DAP	
UBICACION:	4	ESPECIE: C	EST!	EST!	EST!	EST!	EST!	EST!	EST!	
			8 13 B ! 8	23 B ! 8	11 B ! 8	13 B ! 8	11 B ! 8	16 B ! 8		0
			8 17 B ! 8	23 B ! 0	0 ! 0	0 ! 0	0 ! 0	0 ! 0		8
5	200.00	EDAD DAP	!EDAD DAP	!EDAD DAP	!EDAD DAP	!EDAD DAP	!EDAD DAP	!EDAD DAP	!EDAD DAP	
UBICACION:	4	ESPECIE: C	EST!	EST!	EST!	EST!	EST!	EST!	EST!	
			2 5 B ! 2	5 B ! 5	15 B ! 5	11 B ! 5	10 B ! 5	11 B ! 5		0
			2 8 B ! 5	12 B ! 5	12 B ! 5	13 B ! 5	17 B ! 2	5 B ! 5		12
6	100.00	EDAD DAP	!EDAD DAP	!EDAD DAP	!EDAD DAP	!EDAD DAP	!EDAD DAP	!EDAD DAP	!EDAD DAP	
UBICACION:	13	ESPECIE: C	EST!	EST!	EST!	EST!	EST!	EST!	EST!	
			12 17 B ! 12	13 B ! 12	22 B ! 12	25 B ! 12	23 B ! 12	13 B ! 12		0
			4 5 B ! 12	25 B ! 12	21 B ! 12	17 B ! 0	0 ! 0	0 ! 0		10
7	100.00	EDAD DAP	!EDAD DAP	!EDAD DAP	!EDAD DAP	!EDAD DAP	!EDAD DAP	!EDAD DAP	!EDAD DAP	
UBICACION:	13	ESPECIE: C	EST!	EST!	EST!	EST!	EST!	EST!	EST!	
			12 18 B ! 12	21 B ! 12	17 B ! 12	15 B ! 12	13 B ! 12	15 B ! 12		0
			12 17 B ! 12	13 B ! 0	0 ! 0	0 ! 0	0 ! 0	0 ! 0		8

CUADRO: 168 LOCALIDAD: CHINCHINALES NOMEHC.CATAST.: 062H003-5
 TIPO DE CORTINAS: S:4 D: T: C: OBSERVACIONES: FOTO 34 A 54

FILA NRO.:	LONG.:	EDAD DAP	!EDAD DAP	!EDAD DAP	!EDAD DAP	!EDAD DAP	!EDAD DAP	!EDAD DAP	!EDAD DAP	TOTAL
1	257.50	EDAD DAP	!EDAD DAP	!EDAD DAP	!EDAD DAP	!EDAD DAP	!EDAD DAP	!EDAD DAP	!EDAD DAP	
UBICACION:	90	ESPECIE: C	EST!	EST!	EST!	EST!	EST!	EST!	EST!	
			21 36 B ! 21	31 B ! 21	26 B ! 21	26 B ! 21	22 B ! 21	19 B ! 21		0
			21 30 B ! 21	20 B ! 21	20 B ! 21	17 B ! 0	0 ! 0	0 ! 0		10
2	133.00	EDAD DAP	!EDAD DAP	!EDAD DAP	!EDAD DAP	!EDAD DAP	!EDAD DAP	!EDAD DAP	!EDAD DAP	
UBICACION:	40	ESPECIE: C	EST!	EST!	EST!	EST!	EST!	EST!	EST!	
			21 27 B ! 21	22 B ! 21	27 B ! 21	17 B ! 21	24 B ! 21	35 B ! 21		0
			21 31 B ! 21	20 B ! 21	24 B ! 21	20 B ! 21	20 B ! 0	0 ! 0		11
3	257.50	EDAD DAP	!EDAD DAP	!EDAD DAP	!EDAD DAP	!EDAD DAP	!EDAD DAP	!EDAD DAP	!EDAD DAP	
UBICACION:	60	ESPECIE: H	EST!	EST!	EST!	EST!	EST!	EST!	EST!	
			21 31 B ! 21	33 B ! 21	27 B ! 21	31 B ! 21	20 B ! 21	17 B ! 21		0
			21 24 B ! 21	22 B ! 21	27 B ! 21	25 B ! 0	0 ! 0	0 ! 0		10
4	133.00	EDAD DAP	!EDAD DAP	!EDAD DAP	!EDAD DAP	!EDAD DAP	!EDAD DAP	!EDAD DAP	!EDAD DAP	
UBICACION:	60	ESPECIE: C	EST!	EST!	EST!	EST!	EST!	EST!	EST!	
			21 22 B ! 21	24 B ! 21	20 B ! 21	20 B ! 21	30 B ! 21	27 B ! 21		0
			21 31 B ! 21	25 B ! 21	24 B ! 21	23 B ! 0	0 ! 0	0 ! 0		10

CUADRO: 169 LOCALIDAD: CHICHINALES NOMENC.CATAST.: 062C008-3
 TIPO DE CORTINAS: S:1 D:2 T: C: OBSERVACIONES: 34A-7

FILA NRO.:	LONG.:	ESPECIE:	EDAD DAP	!EDAD DAP	!EDAD DAP	!EDAD DAP	!EDAD DAP	!EDAD DAP	!EDAD DAP	!EDAD DAP	!EDAD DAP	!EDAD DAP	TOTAL
1	87.55	C	EST!	EST!	EST!	EST!	EST!	EST!	EST!	EST!	EST!	EST!	33
			14 33 B !	14 27 B !	14 34 B !	0 0 !	0 0 !	0 0 !	0 0 !	0 0 !	0 0 !	0 0 !	
2	87.55	C	EST!	EST!	EST!	EST!	EST!	EST!	EST!	EST!	EST!	EST!	2
			14 30 B !	14 31 B !	0 0 !	0 0 !	0 0 !	0 0 !	0 0 !	0 0 !	0 0 !	0 0 !	
3	154.50	C	EST!	EST!	EST!	EST!	EST!	EST!	EST!	EST!	EST!	EST!	4
			13 17 R !	13 37 B !	13 24 B !	13 9 M !	0 0 !	0 0 !	0 0 !	0 0 !	0 0 !	0 0 !	
4	144.20	C	EST!	EST!	EST!	EST!	EST!	EST!	EST!	EST!	EST!	EST!	4
			13 15 M !	13 16 R !	13 25 B !	13 24 B !	0 0 !	0 0 !	0 0 !	0 0 !	0 0 !	0 0 !	
5	144.20	C	EST!	EST!	EST!	EST!	EST!	EST!	EST!	EST!	EST!	EST!	4
			13 17 R !	13 15 R !	13 13 M !	13 10 R !	0 0 !	0 0 !	0 0 !	0 0 !	0 0 !	0 0 !	



CUADRO: 170 LOCALIDAD: CHICHINALES NOMENC.CATAST.: 062-C004-6
 TIPO DE CORTINAS: S: D:1 T: C: OBSERVACIONES: 34A-7

FILA NRO.:	LONG.:	ESPECIE:	EDAD DAP	!EDAD DAP	!EDAD DAP	!EDAD DAP	!EDAD DAP	!EDAD DAP	!EDAD DAP	!EDAD DAP	TOTAL
1	103.00	C	EST!	EST!	EST!	EST!	EST!	EST!	EST!	EST!	0
			10 18 B !	10 24 B !	10 30 B !	10 21 B !	10 18 B !	10 12 B !	0 0 !	0 0 !	0
			10 15 B !	10 29 B !	10 13 B !	10 27 B !	0 0 !	0 0 !	0 0 !	0 0 !	10

CUADRO: 173 LOCALIDAD: CHICHINALES NOMENC.CATAST.: 062B0081
 TIPO DE CORTINAS: S: D:3 T: C: OBSERVACIONES: 35A-5

FILA NRO.:	LONG.:	EDAD	DAP	!EDAD	DAP	!EDAD	DAP	!EDAD	DAP	!EDAD	DAP	!EDAD	DAP	TOTAL
1	118.45	14	9 R !	14	5 R !	14	8 B !	14	10 B !	14	9 B !	14	7 B !	0
		14	11 B !	14	21 B !	14	11 B !	14	4 B !	14	29 B !	0	0 !	11
2	118.45	14	9 B !	14	12 B !	14	10 B !	14	7 B !	14	11 B !	14	5 B !	0
		14	8 B !	14	7 B !	14	7 B !	14	8 B !	14	9 B !	14	6 B !	0
		14	11 B !	0	0 !	0	0 !	0	0 !	0	0 !	0	0 !	13
3	118.45	7	13 B !	7	5 B !	7	11 B !	7	7 B !	7	11 B !	7	7 B !	0
		7	9 B !	7	9 B !	0	0 !	0	0 !	0	0 !	0	0 !	8
4	118.45	7	9 B !	7	5 B !	7	13 B !	7	9 B !	7	9 B !	0	0 !	5
5	123.60	20	35 B !	20	19 B !	20	29 B !	20	35 B !	20	33 B !	20	29 B !	0
		20	29 B !	0	0 !	0	0 !	0	0 !	0	0 !	0	0 !	7

CUADRO: 174 LOCALIDAD: CHICHINALES NOMENC.CATAST.: 62t001-12b
 TIPO DE CORTINAS: S: D:3 T:1 C: OBSERVACIONES: 36-22

FILA NRO.:	LONG.:	EDAD	DAP	!EDAD	DAP	!EDAD	DAP	!EDAD	DAP	!EDAD	DAP	!EDAD	DAP	TOTAL
1	124.50	7	14 B !	7	3 R !	7	8 R !	7	13 B !	7	5 R !	7	7 R !	0
		7	7 R !	0	0 !	0	0 !	0	0 !	0	0 !	0	0 !	7
2	247.20	5	19 B !	5	13 B !	5	21 B !	5	12 B !	5	7 B !	5	14 B !	0
		5	17 B !	5	17 B !	5	9 B !	0	0 !	0	0 !	0	0 !	9
3	121.50	14	31 B !	14	29 B !	14	10 B !	14	14 B !	14	45 B !	14	27 B !	6
4	121.50	4	5 B !	4	0 B !	0	0 !	0	0 !	0	0 !	0	0 !	2

CUADRO: 177 LOCALIDAD: CHICHINALES NOMENC. CATAST.: 062A006-8
 TIPO DE CORTINAS: S:2 D: T: C: OBSERVACIONES: 35-20

FILA NRO.:	1	LONG.:	92.70	EDAD DAP	!EDAD DAP	!EDAD DAP	!EDAD DAP	!EDAD DAP	!EDAD DAP	!EDAD DAP	!EDAD DAP	!	TOTAL
UBICACION:	26	ESPECIE:	C	EST!	EST!	EST!	EST!	EST!	EST!	EST!	EST!		
				10	33 B ! 10	26 B ! 10	29 B ! 12	44 B ! 12	6 R ! 14	35 B !			6
FILA NRO.:	2	LONG.:	97.70	EDAD DAP	!EDAD DAP	!EDAD DAP	!EDAD DAP	!EDAD DAP	!EDAD DAP	!EDAD DAP	!EDAD DAP	!	TOTAL
UBICACION:	20	ESPECIE:	B	EST!	EST!	EST!	EST!	EST!	EST!	EST!	EST!		
				2	6 B ! 2	6 B ! 2	4 B ! 2	5 B ! 2	5 B ! 2	0 B !			0
				2	5 B ! 2	0 B ! 2	0 B ! 2	7 B ! 2	6 B ! 2	6 B !			0
				2	5 B ! 0	0 ! 0	0 ! 0	0 ! 0	0 ! 0	0 ! 0	0 !		13

CUADRO: 178 LOCALIDAD: CHICHINALES NOMENC. CATAST.: 062F001-14
 TIPO DE CORTINAS: S:3 D:1 T: C: OBSERVACIONES: FOTO 36-22

FILA NRO.:	1	LONG.:	150.00	EDAD DAP	!EDAD DAP	!EDAD DAP	!EDAD DAP	!EDAD DAP	!EDAD DAP	!EDAD DAP	!EDAD DAP	!	TOTAL
UBICACION:	50	ESPECIE:	C	EST!	EST!	EST!	EST!	EST!	EST!	EST!	EST!		
				15	42 B ! 15	28 B ! 15	32 B ! 15	26 R ! 15	15 R ! 15	32 R !			6
FILA NRO.:	2	LONG.:	150.00	EDAD DAP	!EDAD DAP	!EDAD DAP	!EDAD DAP	!EDAD DAP	!EDAD DAP	!EDAD DAP	!EDAD DAP	!	TOTAL
UBICACION:	50	ESPECIE:	C	EST!	EST!	EST!	EST!	EST!	EST!	EST!	EST!		
				15	19 R ! 15	26 R ! 15	35 R ! 15	17 R ! 0	0 ! 0	0 !			4
FILA NRO.:	3	LONG.:	230.00	EDAD DAP	!EDAD DAP	!EDAD DAP	!EDAD DAP	!EDAD DAP	!EDAD DAP	!EDAD DAP	!EDAD DAP	!	TOTAL
UBICACION:	80	ESPECIE:	C	EST!	EST!	EST!	EST!	EST!	EST!	EST!	EST!		
				5	8 B ! 5	5 B ! 5	15 B ! 5	11 B ! 5	6 B ! 5	9 B !			0
				5	13 B ! 5	5 B ! 5	8 B ! 5	6 B ! 5	11 B ! 5	12 B !			0
				5	5 B ! 5	11 B ! 0	0 ! 0	0 ! 0	0 ! 0	0 !			14
FILA NRO.:	4	LONG.:	150.00	EDAD DAP	!EDAD DAP	!EDAD DAP	!EDAD DAP	!EDAD DAP	!EDAD DAP	!EDAD DAP	!EDAD DAP	!	TOTAL
UBICACION:	30	ESPECIE:	C	EST!	EST!	EST!	EST!	EST!	EST!	EST!	EST!		
				7	15 B ! 7	9 B ! 7	17 B ! 7	21 B ! 7	13 B ! 7	7 B !			0
				7	19 B ! 7	17 B ! 7	10 B ! 7	11 B ! 7	13 B ! 7	13 B !			0
				7	21 B ! 7	9 B ! 0	0 ! 0	0 ! 0	0 ! 0	0 !			14
FILA NRO.:	5	LONG.:	230.00	EDAD DAP	!EDAD DAP	!EDAD DAP	!EDAD DAP	!EDAD DAP	!EDAD DAP	!EDAD DAP	!EDAD DAP	!	TOTAL
UBICACION:	85	ESPECIE:	C	EST!	EST!	EST!	EST!	EST!	EST!	EST!	EST!		
				20	40 B ! 20	32 B ! 20	30 B ! 20	33 B ! 20	38 B ! 20	24 B !			0
				20	23 B ! 20	16 B ! 20	25 B ! 0	0 ! 0	0 ! 0	0 !			9

CUADRO: 181 LOCALIDAD: VILLA REGINA NOMENC. CATAST.: 061E-002-6
 TIPO DE CORTINAS: S:3 D: T: C: OBSERVACIONES: FOTO 35-16

FILA NRO.:	LONG.:	EDAD DAP	!EDAD DAP	!EDAD DAP	!EDAD DAP	!EDAD DAP	!EDAD DAP	!EDAD DAP	!EDAD DAP	!EDAD DAP	TOTAL
1	90.00	EST!	EST!	EST!	EST!	EST!	EST!	EST!	EST!	EST!	
UBICACION:	30 ESPECIE: C	7 15 R !	7 9 B !	7 13 R !	7 9 B !	7 12 B !	7 11 B !	0			
		7 11 B !	7 10 B !	7 10 B !	0 0 !	0 0 !	0 0 !	0 0 !			9
2	230.00	EST!	EST!	EST!	EST!	EST!	EST!	EST!	EST!	EST!	
UBICACION:	70 ESPECIE: C	20 22 B !	20 16 B !	20 13 B !	20 17 B !	20 16 B !	20 19 B !	0			
		20 19 B !	20 20 B !	20 17 B !	20 16 B !	0 0 !	0 0 !	0 0 !			10
3	230.00	EST!	EST!	EST!	EST!	EST!	EST!	EST!	EST!	EST!	
UBICACION:	30 ESPECIE: C	15 13 B !	15 12 R !	15 10 B !	15 9 B !	15 13 B !	15 11 B !	0			
		15 11 B !	15 12 B !	15 9 B !	15 10 B !	0 0 !	0 0 !	0 0 !			10

CUADRO: 182 LOCALIDAD: VILLA REGINA NOMENC. CATAST.: 061D-0023
 TIPO DE CORTINAS: S: D:1 T: C: OBSERVACIONES: FOTO 24-12

FILA NRO.:	LONG.:	EDAD DAP	!EDAD DAP	!EDAD DAP	!EDAD DAP	!EDAD DAP	!EDAD DAP	!EDAD DAP	!EDAD DAP	TOTAL
1	150.00	EST!	EST!	EST!	EST!	EST!	EST!	EST!	EST!	
UBICACION:	70 ESPECIE: C	10 27 B !	10 18 B !	10 23 M !	10 17 M !	10 21 B !	10 7 M !	0		
		10 28 B !	10 17 B !	10 18 B !	10 16 B !	10 31 B !	10 29 B !	0		
		10 8 M !	10 9 M !	0 0 !	0 0 !	0 0 !	0 0 !	14		
2	150.00	EST!	EST!	EST!	EST!	EST!	EST!	EST!	EST!	
UBICACION:	70 ESPECIE: C	10 27 B !	10 17 B !	10 17 R !	10 25 B !	10 23 B !	10 9 M !	0		
		10 14 M !	10 17 B !	10 27 M !	10 13 B !	10 7 M !	10 9 M !	0		
		10 21 B !	10 8 M !	10 23 B !	0 0 !	0 0 !	0 0 !	15		

CUADRO: 183 LOCALIDAD: VILLA REGINA NOMENC.CATAST.: 061C003-4
 TIPO DE CORTINAS: S: D:2 T: C: OBSERVACIONES: FOTO 34-12

FILA NRO.:	LONG.:	ESPECIE:	EDAD DAP	!EDAD DAP	!EDAD DAP	!EDAD DAP	!EDAD DAP	!EDAD DAP	!EDAD DAP	!	TOTAL
1	200.00	C	EST!	EST!	EST!	EST!	EST!	EST!	EST!		
			12 24 B ! 12	21 B ! 12	25 B ! 12	20 B ! 12	29 B ! 12	22 B !			0
			12 24 R ! 12	25 R ! 12	29 R ! 0	0 ! 0	0 ! 0	0 !			9
2	200.00	C	EST!	EST!	EST!	EST!	EST!	EST!	EST!		
			10 11 M ! 10	16 M ! 10	11 R ! 10	10 M ! 10	9 R ! 9	11 R !			0
			10 6 M ! 10	11 M ! 10	10 M ! 10	9 M ! 10	7 M ! 10	12 R !			12
3	100.00	C	EST!	EST!	EST!	EST!	EST!	EST!	EST!		
			10 12 B ! 10	11 B ! 10	11 M ! 10	38 B ! 10	14 M ! 10	28 B !			0
			10 30 B ! 10	16 M ! 10	20 M ! 0	0 ! 0	0 ! 0	0 !			9
4	100.00	C	EST!	EST!	EST!	EST!	EST!	EST!	EST!		
			10 8 M ! 10	25 B ! 10	11 M ! 10	8 M ! 10	19 R ! 0	0 !			5

CUADRO: 184 LOCALIDAD: VILLA REGINA NOMENC.CATAST.: 061-N001-5
 TIPO DE CORTINAS: S: D: T: C: OBSERVACIONES: 36-19

FILA NRO.:	LONG.:	ESPECIE:	EDAD DAP	!EDAD DAP	!EDAD DAP	!EDAD DAP	!EDAD DAP	!EDAD DAP	!EDAD DAP	!	TOTAL
0	0.00		EST!	EST!	EST!	EST!	EST!	EST!	EST!		
			0 0 ! 0	0 ! 0	0 ! 0	0 ! 0	0 ! 0	0 ! 0	0 !		0

CUADRO: 185 LOCALIDAD: VILLA REGINA

NOMENC.CATAST.: 061C007-11

TIPO DE CORTINAS: 5: D:3 T: C:1

OBSERVACIONES: 39-23

FILA NRO.:	LONG.:	EDAD DAP	EDAD DAP	EDAD DAP	EDAD DAP	EDAD DAP	EDAD DAP	!	TOTAL
1	120.00	EST!	EST!	EST!	EST!	EST!	EST!	EST!	
UBICACION: 38	ESPECIE: C	6	8 B ! 6	12 B ! 10	31 B ! 10	29 B ! 6	13 B ! 6	8 B !	6
2	200.00	EST!	EST!	EST!	EST!	EST!	EST!	EST!	
UBICACION: 66	ESPECIE: C	25	26 B ! 25	31 B ! 25	38 B ! 25	40 B ! 25	25 B ! 25	39 B !	6
3	200.00	EST!	EST!	EST!	EST!	EST!	EST!	EST!	
UBICACION: 66	ESPECIE: C	4	7 B ! 4	11 B ! 4	5 B ! 4	0 B ! 4	8 B ! 4	7 B !	0
		4	7 B ! 4	9 B ! 4	7 B ! 0	0 ! 0	0 ! 0	0 !	9
4	100.00	EST!	EST!	EST!	EST!	EST!	EST!	EST!	
UBICACION: 75	ESPECIE: C	6	11 B ! 6	5 B ! 6	5 B ! 6	11 B ! 6	9 B ! 6	5 B !	6
5	100.00	EST!	EST!	EST!	EST!	EST!	EST!	EST!	
UBICACION: 36	ESPECIE: C	25	27 B ! 25	29 B ! 25	16 B ! 25	21 B ! 25	15 B ! 25	31 B !	0
		25	23 B ! 0	0 ! 0	0 ! 0	0 ! 0	0 ! 0	0 !	7

CUADRO: 186 LOCALIDAD: VILLA REGINA

NOMENC.CATAST.: 061C-009-7

TIPO DE CORTINAS: 5:1 D:2 T: C:

OBSERVACIONES: 36-14

FILA NRO.:	LONG.:	EDAD DAP	EDAD DAP	EDAD DAP	EDAD DAP	EDAD DAP	EDAD DAP	!	TOTAL
1	70.00	EST!	EST!	EST!	EST!	EST!	EST!	EST!	
UBICACION: 51	ESPECIE: C	12	5 B ! 12	43 B ! 0	0 ! 0	0 ! 0	0 ! 0	0 !	2
2	100.00	EST!	EST!	EST!	EST!	EST!	EST!	EST!	
UBICACION: 7	ESPECIE: C	8	13 B ! 8	33 B ! 0	0 ! 8	15 B ! 8	13 B ! 0	0 !	4
3	70.00	EST!	EST!	EST!	EST!	EST!	EST!	EST!	
UBICACION: 57	ESPECIE: H	7	21 B ! 7	27 B ! 7	25 B ! 7	23 B ! 7	15 B ! 7	12 B !	6

CUADRO: 187 LOCALIDAD: VILLA REGINA

NOMENC.CATAST.: 061C008-14

TIPO DE CORTINAS: S:1 D:2 T: C:

OBSERVACIONES: FOTO: 36-12 ATAQUE DE BICHO DE CESTO
EN TODAS LAS CORTINAS.

FILA NRO.:	1	LONG.:	260.00	EDAD DAP	! </th <th>EDAD DAP</th> <th>!<!--</th--> <th>EDAD DAP</th> <th>!<!--</th--> <th>EDAD DAP</th> <th>!<!--</th--> <th>EDAD DAP</th> <th>!<!--</th--> <th>EDAD DAP</th> <th>!<!--</th--> <th>EST!</th> <th>EST!</th> <th>EST!</th> <th>EST!</th> <th>EST!</th> <th>EST!</th> <th>TOTAL</th> </th></th></th></th></th>	EDAD DAP	! </th <th>EDAD DAP</th> <th>!<!--</th--> <th>EDAD DAP</th> <th>!<!--</th--> <th>EDAD DAP</th> <th>!<!--</th--> <th>EDAD DAP</th> <th>!<!--</th--> <th>EST!</th> <th>EST!</th> <th>EST!</th> <th>EST!</th> <th>EST!</th> <th>EST!</th> <th>TOTAL</th> </th></th></th></th>	EDAD DAP	! </th <th>EDAD DAP</th> <th>!<!--</th--> <th>EDAD DAP</th> <th>!<!--</th--> <th>EDAD DAP</th> <th>!<!--</th--> <th>EST!</th> <th>EST!</th> <th>EST!</th> <th>EST!</th> <th>EST!</th> <th>EST!</th> <th>TOTAL</th> </th></th></th>	EDAD DAP	! </th <th>EDAD DAP</th> <th>!<!--</th--> <th>EDAD DAP</th> <th>!<!--</th--> <th>EST!</th> <th>EST!</th> <th>EST!</th> <th>EST!</th> <th>EST!</th> <th>EST!</th> <th>TOTAL</th> </th></th>	EDAD DAP	! </th <th>EDAD DAP</th> <th>!<!--</th--> <th>EST!</th> <th>EST!</th> <th>EST!</th> <th>EST!</th> <th>EST!</th> <th>EST!</th> <th>TOTAL</th> </th>	EDAD DAP	! </th <th>EST!</th> <th>EST!</th> <th>EST!</th> <th>EST!</th> <th>EST!</th> <th>EST!</th> <th>TOTAL</th>	EST!	EST!	EST!	EST!	EST!	EST!	TOTAL
UBICACION:	60	ESPECIE:	C																			
				25	33 B !	25	35 B !	25	16 B !	25	29 B !	25	39 B !	25	13 B !							0
				25	27 B !	25	18 B !	0	0 !	0	0 !	0	0 !	0	0 !	0	0 !	0	0 !	0	0 !	8
FILA NRO.:	2	LONG.:	120.00	EDAD DAP	!	EDAD DAP	!	EDAD DAP	!	EDAD DAP	!	EDAD DAP	!	EDAD DAP	!	EST!	EST!	EST!	EST!	EST!	EST!	TOTAL
UBICACION:	20	ESPECIE:	C																			
				25	33 B !	25	33 R !	25	27 B !	25	35 B !	25	42 B !	25	41 B !							0
				25	28 B !	25	27 B !	0	0 !	0	0 !	0	0 !	0	0 !	0	0 !	0	0 !	0	0 !	8
FILA NRO.:	3	LONG.:	120.00	EDAD DAP	!	EDAD DAP	!	EDAD DAP	!	EDAD DAP	!	EDAD DAP	!	EDAD DAP	!	EST!	EST!	EST!	EST!	EST!	EST!	TOTAL
UBICACION:	20	ESPECIE:	C																			
				25	29 B !	25	33 R !	25	27 B !	25	33 B !	25	29 B !	0	0 !							5
FILA NRO.:	4	LONG.:	120.00	EDAD DAP	!	EDAD DAP	!	EDAD DAP	!	EDAD DAP	!	EDAD DAP	!	EDAD DAP	!	EST!	EST!	EST!	EST!	EST!	EST!	TOTAL
UBICACION:	10	ESPECIE:	C																			
				25	36 B !	25	26 B !	25	23 B !	25	29 B !	25	31 B !	25	34 B !							6

CUADRO: 188 LOCALIDAD: VILLA REGINA

NOMENC.CATAST.: 061K001-7

TIPO DE CORTINAS: S: D:1 T: C:

OBSERVACIONES: 36-12

FILA NRO.:	1	LONG.:	230.00	EDAD DAP	!	EDAD DAP	!	EDAD DAP	!	EDAD DAP	!	EDAD DAP	!	EDAD DAP	!	EST!	EST!	EST!	EST!	EST!	EST!	TOTAL
UBICACION:	50	ESPECIE:	C																			
				5	13 B !	5	14 B !	5	18 B !	5	10 B !	5	20 B !	5	20 B !							0
				5	18 B !	5	11 B !	0	0 !	0	0 !	0	0 !	0	0 !	0	0 !	0	0 !	0	0 !	8
FILA NRO.:	2	LONG.:	230.00	EDAD DAP	!	EDAD DAP	!	EDAD DAP	!	EDAD DAP	!	EDAD DAP	!	EDAD DAP	!	EST!	EST!	EST!	EST!	EST!	EST!	TOTAL
UBICACION:	50	ESPECIE:	C																			
				5	12 B !	5	13 B !	5	28 B !	5	28 B !	5	28 B !	0	0 !							5

CUADRO: 191 LOCALIDAD: VILLA REGINA

NOMENC.CATAST.: 061L003-6

TIPO DE CORTINAS: S:1 D:4 T: C:

OBSERVACIONES: FOTO: 37-20

FILA NRO.:	LONG.:	EDAD DAP	EDAD DAP	EDAD DAP	EDAD DAP	EDAD DAP	EDAD DAP	!	TOTAL
UBICACION:	ESPECIE:	EST!	EST!	EST!	EST!	EST!	EST!	EST!	
1	80.00	11 25 B !	11 21 B !	11 20 B !	11 35 B !	11 15 R !	11 20 R !		0
		11 20 B !	0 0 !	0 0 !	0 0 !	0 0 !	0 0 !		7
2	150.00	13 17 B !	13 19 B !	13 26 B !	13 20 B !	13 20 B !	13 27 B !		0
		13 26 B !	13 25 B !	13 14 B !	0 0 !	0 0 !	0 0 !		9
3	150.00	13 17 B !	13 34 B !	13 33 B !	13 18 B !	13 19 B !	13 33 B !		0
		13 28 B !	13 39 B !	13 28 B !	13 42 B !	0 0 !	0 0 !		10

CUADRO: 192 LOCALIDAD: VILLA REGINA

NOMENC.CATAST.: 061L005-8

TIPO DE CORTINAS: S: D:1 T:1 C:

OBSERVACIONES: 37-20


FILA NRO.:	LONG.:	EDAD DAP	EDAD DAP	EDAD DAP	EDAD DAP	EDAD DAP	EDAD DAP	!	TOTAL
UBICACION:	ESPECIE:	EST!	EST!	EST!	EST!	EST!	EST!	EST!	
1	115.50	9 28 B !	9 16 B !	9 13 B !	9 14 B !	9 20 B !	9 18 B !		0
		9 20 B !	9 5 B !	9 17 B !	9 24 B !	9 19 B !	9 21 B !		12
2	115.50	3 0 B !	4 9 B !	4 16 B !	3 18 B !	4 5 B !	4 11 B !		0
		3 8 B !	0 0 !	0 0 !	0 0 !	0 0 !	0 0 !		7
3	115.50	14 40 B !	14 33 B !	14 15 B !	14 23 B !	14 25 B !	14 29 B !		0
		14 11 B !	14 14 B !	14 23 B !	14 34 B !	14 25 B !	14 34 B !		12
4	110.00	5 7 B !	5 7 B !	5 9 B !	5 9 B !	5 8 B !	5 0 B !		0
		5 8 B !	5 6 B !	5 6 B !	5 5 B !	5 8 B !	5 6 B !		0
		5 6 B !	5 7 B !	5 6 B !	5 11 B !	0 0 !	0 0 !		16
5	110.00	6 17 B !	5 7 B !	5 9 B !	5 8 B !	5 7 B !	5 0 B !		0
		5 8 B !	5 6 B !	5 8 B !	5 6 B !	5 5 B !	5 5 B !		0
		5 7 B !	5 6 B !	5 8 B !	5 9 B !	5 8 B !	5 6 B !		18

CUADRO: 193 LOCALIDAD: VILLA REGINA

NOMENC.CATAST.: 061L008-3

TIPO DE CORTINAS: S:1 D:3 T: C:

OBSERVACIONES: 38-20



FILA NRO.:	LONG.:	ESPECIE:	EDAD	DAP	EDAD	DAP	EDAD	DAP	EDAD	DAP	EDAD	DAP	EDAD	DAP	TOTAL
1	115.00	H	3	0 B !	3	5 B !	3	0 B !	3	7 B !	3	7 B !	3	5 B !	0
			3	5 B !	3	0 B !	3	6 B !	0	0 !	0	0 !	0	0 !	9
2	115.00	H	6	35 B !	6	26 B !	6	27 B !	6	29 B !	6	26 B !	6	27 B !	0
			6	27 B !	6	25 B !	0	0 !	0	0 !	0	0 !	0	0 !	9
3	115.00	H	6	23 B !	6	18 B !	6	15 B !	6	15 B !	6	10 B !	6	19 B !	0
			6	22 B !	6	25 B !	6	10 B !	6	19 B !	0	0 !	0	0 !	10
4	115.00	H	4	8 B !	4	7 B !	4	7 B !	4	6 B !	4	7 B !	4	5 B !	0
			4	7 B !	4	6 B !	4	6 B !	0	0 !	0	0 !	0	0 !	9
5	115.00	H	4	5 B !	4	5 B !	4	6 B !	4	5 B !	4	5 B !	4	5 B !	0
			4	7 B !	4	6 B !	4	6 B !	0	-0 !	0	0 !	0	0 !	9

CUADRO: 194 LOCALIDAD: VILLA REGINA

NOMENC.CATAST.: 061K003-1

TIPO DE CORTINAS: S:2 D:1 T: C:

OBSERVACIONES: 37-15

FILA NRO.:	LONG.:	ESPECIE:	EDAD	DAP	EDAD	DAP	EDAD	DAP	EDAD	DAP	EDAD	DAP	EDAD	DAP	TOTAL
1	150.00	C	10	18 B !	10	23 B !	10	10 B !	10	21 B !	10	26 B !	10	15 B !	0
			10	14 M !	10	25 B !	0	0 !	0	0 !	0	0 !	0	0 !	8
2	70.00	C	23	38 B !	23	30 B !	23	37 B !	23	30 B !	23	21 B !	23	26 B !	0
			23	35 B !	23	41 B !	23	42 B !	23	43 B !	23	39 B !	0	0 !	11
3	70.00	C	11	15 B !	11	15 M !	11	18 B !	11	11 B !	11	9 M !	11	22 R !	0
			11	19 B !	11	8 M !	0	0 !	0	0 !	0	0 !	0	0 !	8
4	70.00	C	11	27 R !	11	21 R !	11	25 R !	11	16 M !	11	14 M !	11	24 R !	0
			11	14 R !	11	22 R !	11	25 R !	0	0 !	0	0 !	0	0 !	9

CUADRO: 195 LOCALIDAD: VILLA REGINA

NOMENC.CATAST.: 061E004-2

TIPO DE CORTINAS: S:4 D: T: C:

OBSERVACIONES: FOTO 35-17

FILA NRO.:	LONG.:	EDAD DAP	EDAD DAP	EDAD DAP	EDAD DAP	EDAD DAP	EDAD DAP	EDAD DAP	!	TOTAL
1	220.00	EST!	EST!	EST!	EST!	EST!	EST!	EST!	EST!	
30	ESPECIE: C	26	28 B ! 26	17 B ! 26	35 B ! 26	27 B ! 26	27 B ! 26	26 B !	0	
		26	31 B ! 26	22 B ! 26	29 B ! 26	30 B ! 0	0 ! 0	0 ! 0	0 !	10
2	150.00	EST!	EST!	EST!	EST!	EST!	EST!	EST!	EST!	
90	ESPECIE: C	26	25 B ! 26	32 B ! 26	27 B ! 26	33 B ! 26	23 B ! 26	28 B !	0	
		26	33 B ! 26	23 B ! 26	27 B ! 26	23 B ! 0	0 ! 0	0 ! 0	0 !	10
3	220.00	EST!	EST!	EST!	EST!	EST!	EST!	EST!	EST!	
60	ESPECIE: C	1	0 R ! 1	0 R ! 1	0 R ! 1	0 R ! 1	0 R ! 1	0 R ! 1	0 R !	0
		1	0 R ! 1	0 R ! 1	0 R ! 1	0 R ! 0	0 ! 0	0 ! 0	0 !	10
4	150.00	EST!	EST!	EST!	EST!	EST!	EST!	EST!	EST!	
50	ESPECIE: C	1	0 R ! 1	0 R ! 1	0 R ! 1	0 R ! 1	0 R ! 1	0 R ! 1	0 R !	0
		1	0 R ! 1	0 R ! 1	0 R ! 1	0 R ! 0	0 ! 0	0 ! 0	0 !	10

CUADRO: 196 LOCALIDAD: VILLA REGINA

NOMENC.CATAST.: 0616004-9

TIPO DE CORTINAS: S: D:2 T: C:1

OBSERVACIONES: 29

FILA NRO.:	LONG.:	EDAD DAP	EDAD DAP	EDAD DAP	EDAD DAP	EDAD DAP	EDAD DAP	EDAD DAP	!	TOTAL
1	112.20	EST!	EST!	EST!	EST!	EST!	EST!	EST!	EST!	
61	ESPECIE: C	12	29 B ! 12	25 B ! 12	29 B ! 12	24 B ! 12	31 B ! 12	44 B !	0	
		12	26 B ! 12	25 B ! 0	0 ! 0	0 ! 0	0 ! 0	0 ! 0	0 !	8
2	112.20	EST!	EST!	EST!	EST!	EST!	EST!	EST!	EST!	
61	ESPECIE: C	12	34 B ! 12	22 B ! 12	11 M ! 12	24 B ! 12	23 B ! 12	13 R !	6	
3	112.20	EST!	EST!	EST!	EST!	EST!	EST!	EST!	EST!	
10	ESPECIE: C	12	29 B ! 12	33 B ! 12	33 B ! 12	31 B ! 12	37 B ! 12	48 B !	0	
		12	42 B ! 12	30 B ! 0	0 ! 0	0 ! 0	0 ! 0	0 ! 0	0 !	8
4	112.20	EST!	EST!	EST!	EST!	EST!	EST!	EST!	EST!	
10	ESPECIE: C	12	24 B ! 12	13 B ! 12	34 B ! 12	27 B ! 12	22 B ! 12	23 B !	0	
		12	23 B ! 12	29 B ! 0	0 ! 0	0 ! 0	0 ! 0	0 ! 0	0 !	8
5	112.20	EST!	EST!	EST!	EST!	EST!	EST!	EST!	EST!	
13	ESPECIE: C	4	9 B ! 4	7 B ! 4	9 B ! 4	8 B ! 4	5 B ! 4	12 B !	6	

FILA NRO.:	1	LONG.:	150.00	EDAD DAP	!EDAD DAP	!EDAD DAP	!EDAD DAP	!EDAD DAP	!EDAD DAP	!EDAD DAP	!	TOTAL
UBICACION:	7	ESPECIE:	C	EST!	EST!	EST!	EST!	EST!	EST!	EST!		
				6	7 B ! 18	45 B ! 6	10 B ! 12	23 B ! 6	9 B ! 0	0 !		5
FILA NRO.:	2	LONG.:	120.00	EDAD DAP	!EDAD DAP	!EDAD DAP	!EDAD DAP	!EDAD DAP	!EDAD DAP	!EDAD DAP	!	TOTAL
UBICACION:	37	ESPECIE:	C	EST!	EST!	EST!	EST!	EST!	EST!	EST!		
				8	14 B ! 8	21 B ! 8	9 B ! 8	17 B ! 8	13 B ! 8	15 B !		0
				8	11 B ! 8	21 B ! 0	0 ! 0	0 ! 0	0 ! 0	0 !		8
FILA NRO.:	3	LONG.:	120.00	EDAD DAP	!EDAD DAP	!EDAD DAP	!EDAD DAP	!EDAD DAP	!EDAD DAP	!EDAD DAP	!	TOTAL
UBICACION:	16	ESPECIE:	C	EST!	EST!	EST!	EST!	EST!	EST!	EST!		
				6	6 B ! 6	27 B ! 6	21 B ! 6	15 B ! 6	14 B ! 6	19 B !		0
				0	0 ! 0	0 ! 0	0 ! 0	0 ! 0	0 ! 0	0 !		6

CUADRO: 198 LOCALIDAD: VILLA REGINA NOME.CATAST.: 061A006-11
 TIPO DE CORTINAS: S: D:4 T:1 C: OBSERVACIONES: 29 A 18

FILA NRO.:	1	LONG.:	118.50	EDAD DAP	!EDAD DAP	!EDAD DAP	!EDAD DAP	!EDAD DAP	!EDAD DAP	!EDAD DAP	!	TOTAL
UBICACION:	70	ESPECIE:	C	EST!	EST!	EST!	EST!	EST!	EST!	EST!		
				4	17 R ! 4	5 B ! 4	11 B ! 0	0 ! 0	0 ! 0	0 !		3
FILA NRO.:	2	LONG.:	120.50	EDAD DAP	!EDAD DAP	!EDAD DAP	!EDAD DAP	!EDAD DAP	!EDAD DAP	!EDAD DAP	!	TOTAL
UBICACION:	30	ESPECIE:	H	EST!	EST!	EST!	EST!	EST!	EST!	EST!		
				8	37 B ! 6	21 B ! 6	23 B ! 6	0 B ! 6	0 B ! 0	0 !		5
FILA NRO.:	3	LONG.:	120.50	EDAD DAP	!EDAD DAP	!EDAD DAP	!EDAD DAP	!EDAD DAP	!EDAD DAP	!EDAD DAP	!	TOTAL
UBICACION:	30	ESPECIE:	H	EST!	EST!	EST!	EST!	EST!	EST!	EST!		
				6	19 B ! 8	39 B ! 6	31 B ! 0	0 ! 0	0 ! 0	0 !		3

CUADRO: 199 LOCALIDAD: VILLA REGINA

NOMENC.CATAST.: 061A006-2

TIPO DE CORTINAS: S:2 D:1 T: C:

OBSERVACIONES: 29A-18

FILA NRO.:	LONG.:	EDAD DAP	EDAD DAP	EDAD DAP	EDAD DAP	EDAD DAP	EDAD DAP	!	TOTAL					
1	110.50	3	5 B !	3	7 B !	3	5 B !	3	5 B !	3	9 B !	3	9 B !	0
UBICACION:	38 ESPECIE: H,	3	11 B !	0	0 !	0	0 !	0	0 !	0	0 !	0	0 !	7
2	110.45	3	16 B !	3	9 B !	3	5 B !	3	9 B !	3	7 B !	3	15 B !	6
UBICACION:	38 ESPECIE: H	3	7 B !	3	4 B !	3	5 B !	3	6 B !	3	5 B !	3	0 B !	0
3	154.00	3	6 B !	3	0 B !	3	0 B !	3	6 B !	3	7 B !	0	0 !	11
UBICACION:	40 ESPECIE: H	4	12 B !	4	16 B !	4	11 B !	4	18 B !	4	10 B !	4	19 B !	6
4	110.05	4	14 B !	4	10 B !	4	14 B !	4	8 B !	4	15 B !	4	13 B !	6
UBICACION:	30 ESPECIE: H													
5	154.00													
UBICACION:	43 ESPECIE: H													

CUADRO: 200 LOCALIDAD: VILLA REGINA

NOMENC.CATAST.: 061A007-1

TIPO DE CORTINAS: S:1 D:3 T: C:

OBSERVACIONES: 29A-18

FILA NRO.:	LONG.:	EDAD DAP	EDAD DAP	EDAD DAP	EDAD DAP	EDAD DAP	EDAD DAP	!	TOTAL					
1	125.00	5	9 B !	5	17 B !	5	18 B !	5	17 B !	5	14 B !	5	13 B !	0
UBICACION:	95 ESPECIE: H	5	11 B !	0	0 !	0	0 !	0	0 !	0	0 !	0	0 !	7
2	140.50	5	17 B !	5	7 B !	5	10 B !	5	11 B !	5	9 B !	5	13 B !	0
UBICACION:	13 ESPECIE: H	5	12 B !	5	0 B !	0	0 !	0	0 !	0	0 !	0	0 !	7
3	140.50	6	21 B !	6	8 B !	6	21 B !	6	31 B !	6	13 B !	6	8 B !	6
UBICACION:	13 ESPECIE: C													
4	140.50	5	14 B !	5	13 B !	5	5 B !	5	8 B !	5	7 B !	5	7 B !	0
UBICACION:	74 ESPECIE: H	5	5 B !	5	9 B !	0	0 !	0	0 !	0	0 !	0	0 !	8
5	140.50	5	6 B !	5	9 B !	5	6 B !	5	5 B !	5	6 B !	5	8 B !	7
UBICACION:	74 ESPECIE: H													
6	125.00	6	24 B !	6	16 B !	6	21 B !	6	26 B !	6	23 B !	0	0 !	5
UBICACION:	30 ESPECIE: O													

CUADRO: 203 LOCALIDAD: GRAL. GODOY

NOHENC.CATAST.: 55C003-11

TIPO DE CORTINAS: S: D:3 T: C:

OBSERVACIONES: 29A-11

FILA NRO.:	LONG.:	EDAD DAP	!EDAD DAP	!EDAD DAP	!EDAD DAP	!EDAD DAP	!EDAD DAP	!EDAD DAP	!	TOTAL
1	113.50	EST!	EST!	EST!	EST!	EST!	EST!	EST!	EST!	
UBICACION:	71 ESPECIE: C	8 12 M !	8 15 B !	8 14 B !	8 11 B !	8 29 B !	8 23 B !			0
		8 11 R !	8 13 B !	8 9 R !	8 8 R !	0 0 !	0 0 !			10
2	175.30	EST!	EST!	EST!	EST!	EST!	EST!	EST!	EST!	
UBICACION:	71 ESPECIE: H	18 23 B !	18 27 B !	18 34 B !	18 21 B !	18 29 B !	18 20 B !			0
		18 19 B !	18 31 B !	0 0 !	0 0 !	0 0 !	0 0 !			18
3	113.50	EST!	EST!	EST!	EST!	EST!	EST!	EST!	EST!	
UBICACION:	49 ESPECIE: C	5 11 B !	5 12 B !	5 6 B !	5 5 B !	5 6 B !	5 5 B !			6
4	175.30	EST!	EST!	EST!	EST!	EST!	EST!	EST!	EST!	
UBICACION:	35 ESPECIE: C	24 30 B !	24 37 B !	24 43 B !	24 40 B !	24 29 B !	24 10 M !			0
		24 47 B !	24 33 B !	0 0 !	0 0 !	0 0 !	0 0 !			8

CUADRO: 204 LOCALIDAD: GRAL. E GODOY

NOHENC.CATAST.: 55C003-B

TIPO DE CORTINAS: S: D:2 T: C:

OBSERVACIONES: 28A-15

FILA NRO.:	LONG.:	EDAD DAP	!EDAD DAP	!EDAD DAP	!EDAD DAP	!EDAD DAP	!EDAD DAP	!	TOTAL
1	115.60	EST!	EST!	EST!	EST!	EST!	EST!	EST!	
UBICACION:	62 ESPECIE: H	2 0 B !	2 0 B !	2 9 B !	0 0 !	0 0 !	0 0 !		3
2	400.00	EST!	EST!	EST!	EST!	EST!	EST!	EST!	
UBICACION:	25 ESPECIE: C	5 7 B !	5 10 B !	5 11 B !	5 10 B !	5 12 B !	5 8 B !		0
		5 5 B !	5 6 B !	5 11 B !	0 0 !	0 0 !	0 0 !		9

CUADRO: 208 LOCALIDAD: GRAL GODOY NOMENC.CATAST.: 55A056-2
 TIPO DE CORTINAS: S:1 D: T: C: OBSERVACIONES: 28A-11

FILA NRO.:	1	LONG.:	103.00	EDAD DAP	!EDAD DAP	!EDAD DAP	!EDAD DAP	!EDAD DAP	!EDAD DAP	!EDAD DAP	!	TOTAL
UBICACION:	41	ESPECIE:	C	EST!	EST!	EST!	EST!	EST!	EST!	EST!	EST!	
				2	5 B ! 2	0 B ! 2	0 B ! 2	0 B ! 2	0 B ! 2	6 B ! 2	0 B !	0
				2	0 B ! 2	0 B ! 2	0 B ! 2	5 B ! 2	0 B ! 0	0 !	0 !	11

CUADRO: 209 LOCALIDAD: GRAL GODOY NOMENC.CATAST.: 55A006-1B
 TIPO DE CORTINAS: S:1 D:1 T: C: OBSERVACIONES: 28A-13

FILA NRO.:	1	LONG.:	113.00	EDAD DAP	!EDAD DAP	!EDAD DAP	!EDAD DAP	!EDAD DAP	!EDAD DAP	!EDAD DAP	!	TOTAL
UBICACION:	31	ESPECIE:	C	EST!	EST!	EST!	EST!	EST!	EST!	EST!	EST!	
				12	26 B ! 12	43 B ! 12	27 B ! 0	0 ! 0	0 ! 0	0 ! 0	0 !	3

FILA NRO.:	2	LONG.:	113.00	EDAD DAP	!EDAD DAP	!EDAD DAP	!EDAD DAP	!EDAD DAP	!EDAD DAP	!EDAD DAP	!	TOTAL
UBICACION:	24	ESPECIE:	C	EST!	EST!	EST!	EST!	EST!	EST!	EST!	EST!	
				16	25 B ! 16	25 B ! 16	32 B ! 16	47 B ! 16	31 B ! 0	0 !	0 !	5

CUADRO: 210 LOCALIDAD: GRAL GODOY NOMENC.CATAST.: 55056-1
 TIPO DE CORTINAS: S: D:2 T: C: OBSERVACIONES: 28A-11

FILA NRO.:	1	LONG.:	128.00	EDAD DAP	!EDAD DAP	!EDAD DAP	!EDAD DAP	!EDAD DAP	!EDAD DAP	!EDAD DAP	!EDAD DAP	!	TOTAL					
UBICACION:	30	ESPECIE:	H	EST!	EST!	EST!	EST!	EST!	EST!	EST!	EST!	EST!						
				8	27 B !	8	33 B !	8	25 B !	8	29 B !	8	25 B !	0	0	!	5	
FILA NRO.:	2	LONG.:	128.00	EDAD DAP	!EDAD DAP	!EDAD DAP	!EDAD DAP	!EDAD DAP	!EDAD DAP	!EDAD DAP	!EDAD DAP	!	TOTAL					
UBICACION:	85	ESPECIE:	H	EST!	EST!	EST!	EST!	EST!	EST!	EST!	EST!	EST!						
				8	28 B !	8	25 B !	8	35 B !	0	0	!	0	0	!	0	!	3

CUADRO: 211 LOCALIDAD: GRAL GODOY NOMENC.CATAST.: 055D003-2
 TIPO DE CORTINAS: S: D:2 T: C: OBSERVACIONES: 28A-16

FILA NRO.:	1	LONG.:	113.00	EDAD DAP	!EDAD DAP	!EDAD DAP	!EDAD DAP	!EDAD DAP	!EDAD DAP	!EDAD DAP	!EDAD DAP	!	TOTAL					
UBICACION:	67	ESPECIE:	C	EST!	EST!	EST!	EST!	EST!	EST!	EST!	EST!	EST!						
				9	23 B !	9	26 B !	9	0 B !	9	0 B !	9	0 B !	0	0	!	5	
FILA NRO.:	2	LONG.:	82.00	EDAD DAP	!EDAD DAP	!EDAD DAP	!EDAD DAP	!EDAD DAP	!EDAD DAP	!EDAD DAP	!EDAD DAP	!	TOTAL					
UBICACION:	40	ESPECIE:	C	EST!	EST!	EST!	EST!	EST!	EST!	EST!	EST!	EST!						
				1	0 B !	1	0 B !	1	0 B !	1	0 B !	1	0 B !	1	0 B !	1	0 B !	0
				1	0 B !	1	0 B !	1	0 B !	1	0 B !	0	0	!	0	0	!	10

CUADRO: 212 LOCALIDAD: GRAL GODOY NOMENC.CATAST.: 055004-2A
 TIPO DE CORTINAS: S: 0:1 T:1 C: OBSERVACIONES: 29A-9

FILA NRO.:	LONG.:	EDAD DAP	!EDAD DAP	!EDAD DAP	!EDAD DAP	!EDAD DAP	!EDAD DAP	!EDAD DAP	!	TOTAL
1	309.00	EST!	EST!	EST!	EST!	EST!	EST!	EST!		
UBICACION: 49	ESPECIE: H	3 5 B ! 3	6 B ! 3	0 B ! 3	7 B ! 3	7 B ! 3	10 B !			0
		3 9 B ! 0	0 ! 0	0 ! 0	0 ! 0	0 ! 0	0 ! 0			8
2	309.00	EST!	EST!	EST!	EST!	EST!	EST!	EST!		
UBICACION: 49	ESPECIE: H	3 5 B ! 3	10 B ! 3	0 B ! 3	10 B ! 3	9 B ! 3	8 B !			0
		3 10 B ! 3	7 B ! 0	0 ! 0	0 ! 0	0 ! 0	0 ! 0			15
3	154.00	EST!	EST!	EST!	EST!	EST!	EST!	EST!		
UBICACION: 44	ESPECIE: H	3 9 B ! 3	11 B ! 0	0 ! 0	0 ! 0	0 ! 0	0 ! 0			2
4	154.00	EST!	EST!	EST!	EST!	EST!	EST!	EST!		
UBICACION: 44	ESPECIE: H	3 0 B ! 3	8 B ! 3	8 B ! 3	9 B ! 3	9 B ! 3	6 B !			0
		3 11 B ! 3	9 B ! 3	0 B ! 0	0 ! 0	0 ! 0	0 ! 0			9
5	154.00	EST!	EST!	EST!	EST!	EST!	EST!	EST!		
UBICACION: 44	ESPECIE: H	3 5 B ! 3	7 B ! 3	5 B ! 3	7 B ! 3	7 B ! 3	7 B !			0
		3 0 B ! 0	0 ! 0	0 ! 0	0 ! 0	0 ! 0	0 ! 0			7

CUADRO: 213 LOCALIDAD: GRAL GODOY NOMENC.CATAST.: 055A001-1A
 TIPO DE CORTINAS: S: D:2 T: C: OBSERVACIONES: 28A-9

FILA NRO.:	LONG.:	EDAD DAP	!EDAD DAP	!EDAD DAP	!EDAD DAP	!EDAD DAP	!EDAD DAP	!	TOTAL
1	118.00	EST!	EST!	EST!	EST!	EST!	EST!		
UBICACION: 29	ESPECIE: C	4 25 R ! 4	7 B ! 4	9 B ! 0	0 ! 0	0 ! 0	0 ! 0		3
2	260.00	EST!	EST!	EST!	EST!	EST!	EST!		
UBICACION: 24	ESPECIE: C	5 13 B ! 5	10 B ! 5	7 B ! 5	6 B ! 5	12 B ! 0	0 !		5

CUADRO: 214 LOCALIDAD: GRAL GODDY NOMENC.CATAST.: 055B003-3B
 TIPO DE CORTINAS: S: D:4 T: C: OBSERVACIONES: 27A-10

FILA NRO.:	LONG.:	ESPECIE:	EDAD DAP	EDAD DAP	EDAD DAP	EDAD DAP	EDAD DAP	EDAD DAP	EDAD DAP	TOTAL
1	113.00	B	EST!	EST!	EST!	EST!	EST!	EST!	EST!	
18			6 14 B !	6 13 B !	6 12 B !	6 9 B !	6 15 B !	6 16 B !		0
			6 13 B !	6 13 B !	6 9 B !	0 0 !	0 0 !	0 0 !		9
2	484.00	B	EST!	EST!	EST!	EST!	EST!	EST!	EST!	
5			8 17 B !	8 16 B !	8 11 B !	8 15 B !	8 13 B !	8 13 B !		0
			8 11 B !	8 25 B !	8 25 B !	8 14 B !	8 13 B !	8 26 B !		12
3	113.00	C	EST!	EST!	EST!	EST!	EST!	EST!	EST!	
77			6 6 B !	6 9 B !	6 10 B !	6 7 B !	6 10 B !	6 9 B !		6
4	484.00	C	EST!	EST!	EST!	EST!	EST!	EST!	EST!	
96			6 11 B !	6 0 B !	6 8 B !	6 19 B !	6 25 B !	6 14 B !		0
			6 17 B !	6 11 B !	0 0 !	0 0 !	0 0 !	0 0 !		8

CUADRO: 215 LOCALIDAD: GRAL GODDY NOMENC.CATAST.: 055B004-6
 TIPO DE CORTINAS: S: D:3 T: C: OBSERVACIONES: 27A-16

FILA NRO.:	LONG.:	ESPECIE:	EDAD DAP	EDAD DAP	EDAD DAP	EDAD DAP	EDAD DAP	EDAD DAP	EDAD DAP	TOTAL
1	417.00	C	EST!	EST!	EST!	EST!	EST!	EST!	EST!	
83			5 9 B !	5 9 B !	5 10 B !	5 11 B !	5 10 B !	5 9 B !		0
			5 8 B !	5 11 B !	5 7 B !	0 0 !	0 0 !	0 0 !		9
2	118.00	C	EST!	EST!	EST!	EST!	EST!	EST!	EST!	
4			5 5 B !	5 11 B !	5 10 B !	5 11 B !	5 6 B !	5 12 B !		0
			5 9 B !	5 9 B !	5 9 B !	0 0 !	0 0 !	0 0 !		9
3	417.00	C	EST!	EST!	EST!	EST!	EST!	EST!	EST!	
53			5 0 B !	5 5 B !	5 7 B !	5 0 B !	5 6 B !	5 0 B !		0
			5 5 B !	5 0 B !	5 7 B !	5 6 B !	5 0 B !	5 6 B !		12

CUADRO: 216 LOCALIDAD: ING.HUERGO NOMENC.CATAST.: 054C001-4
 TIPO DE CORTINAS: S:1 D:2 T:1 C: OBSERVACIONES: 26-A-1

FILA NRO.:	LONG.:	ESPECIE:	EDAD DAP	EDAD DAP	EDAD DAP	EDAD DAP	EDAD DAP	EDAD DAP	TOTAL
1	200.00	C	EST!	EST!	EST!	EST!	EST!	EST!	
76			11 38 B ! 11	5 M ! 11	9 R ! 11	12 B ! 11	9 B ! 11	8 R !	0
			11 15 B ! 11	23 B ! 11	12 B ! 0	0 ! 0	0 ! 0	0 !	9
2	116.00	C	EST!	EST!	EST!	EST!	EST!	EST!	
81			11 17 B ! 11	5 R ! 11	9 R ! 11	13 B ! 11	16 B ! 11	13 B !	0
			11 13 B ! 0	0 ! 0	0 ! 0	0 ! 0	0 ! 0	0 !	7
3	116.00	C	EST!	EST!	EST!	EST!	EST!	EST!	
81			11 8 R ! 11	15 B ! 11	9 R ! 11	11 B ! 11	5 M ! 0	0 !	5
4	200.00	C	EST!	EST!	EST!	EST!	EST!	EST!	
89			15 21 B ! 0	0 ! 0	0 ! 0	0 ! 0	0 ! 0	0 !	1
5	116.00	C	EST!	EST!	EST!	EST!	EST!	EST!	
45			11 15 B ! 11	13 B ! 11	13 B ! 11	15 B ! 0	0 ! 0	0 !	4

CUADRO: 217 LOCALIDAD: ING HUERGO NOMENC.CATAST.: 54A005-4
 TIPO DE CORTINAS: S: D:3 T: C: OBSERVACIONES: 27A-1

FILA NRO.:	LONG.:	ESPECIE:	EDAD DAP	EDAD DAP	EDAD DAP	EDAD DAP	EDAD DAP	EDAD DAP	TOTAL
1	230.00	H	EST!	EST!	EST!	EST!	EST!	EST!	
53			8 18 B ! 8	19 B ! 8	20 B ! 8	19 B ! 0	0 ! 0	0 !	4
2	230.00	C	EST!	EST!	EST!	EST!	EST!	EST!	
53			8 10 B ! 8	9 R ! 8	7 R ! 8	11 B ! 8	11 R ! 8	19 B !	6
3	90.00	H	EST!	EST!	EST!	EST!	EST!	EST!	
76			5 7 B ! 5	7 B ! 5	8 B ! 5	9 B ! 5	5 B ! 5	7 B !	0
			5 9 B ! 5	5 B ! 5	6 B ! 0	0 ! 0	0 ! 0	0 !	8
4	230.00	C	EST!	EST!	EST!	EST!	EST!	EST!	
35			3 5 B ! 3	0 B ! 3	5 B ! 3	0 B ! 3	6 B ! 3	0 B !	0
			3 0 B ! 3	0 B ! 0	0 ! 0	0 ! 0	0 ! 0	0 !	8

CUADRO: 218 LOCALIDAD: ING HUERGO NOMENC.CATAST.: 54A006-5
 TIPO DE CORTINAS: S:1 D:2 T: C:1 OBSERVACIONES: 27-17

FILA NRO.:	LONG.:	EDAD DAP	!EDAD DAP	!EDAD DAP	!EDAD DAP	!EDAD DAP	!EDAD DAP	!EDAD DAP	!	TOTAL
1	190.00	EST!	EST!	EST!	EST!	EST!	EST!	EST!		
UBICACION: 186	ESPECIE: C	23 43 B ! 23	26 B ! 23	27 B ! 23	34 B ! 23	38 B ! 23	29 B !			0
		23 49 B ! 2	23 B ! 23	34 B ! 23	40 B ! 23	25 B ! 0	0 !	0 !		11
2	70.00	EST!	EST!	EST!	EST!	EST!	EST!	EST!		
UBICACION: 44	ESPECIE: C	23 27 B ! 23	16 B ! 23	31 B ! 23	21 B ! 23	27 B ! 23	22 B !			0
		23 10 R ! 23	13 B ! 23	32 B ! 0	0 ! 0	0 ! 0	0 ! 0	0 !		9
4	190.00	EST!	EST!	EST!	EST!	EST!	EST!	EST!		
UBICACION: 76	ESPECIE: C	14 29 B ! 5	5 B ! 14	19 B ! 5	5 B ! 14	19 B ! 5	5 B !			0
		14 13 B ! 5	6 B ! 14	11 B ! 14	31 B ! 0	0 ! 0	0 !			10
5	70.00	EST!	EST!	EST!	EST!	EST!	EST!	EST!		
UBICACION: 27	ESPECIE: C	14 25 B ! 14	11 B ! 14	20 B ! 14	16 B ! 14	19 B ! 14	13 B !			0
		14 19 B ! 14	18 B ! 0	0 ! 0	0 ! 0	0 ! 0	0 !			8

CUADRO: 219 LOCALIDAD: ING. HUERGO NOMENC.CATAST.: 54-A003-3
 TIPO DE CORTINAS: S: D: T: C: OBSERVACIONES: 27A-2

FILA NRO.:	LONG.:	EDAD DAP	!EDAD DAP	!EDAD DAP	!EDAD DAP	!EDAD DAP	!EDAD DAP	!EDAD DAP	!	TOTAL
0	0.00	EST!	EST!	EST!	EST!	EST!	EST!	EST!		
UBICACION: 0	ESPECIE:	0 0 ! 0	0 ! 0	0 ! 0	0 ! 0	0 ! 0	0 ! 0	0 !		0

CUADRO: 220 LOCALIDAD: ING HUERGO NOMENC.CATAST.: 054C001-11
 TIPO DE CORTINAS: S: D:1 T: C: OBSERVACIONES: 23A-2


FILA NRO.:	1	LONG.:	115.00	EDAD DAP	!EDAD DAP	!EDAD DAP	!EDAD DAP	!EDAD DAP	!EDAD DAP	!EDAD DAP	!	TOTAL				
UBICACION:	50	ESPECIE:	C	EST!	EST!	EST!	EST!	EST!	EST!	EST!	EST!					
				5	11 R!	5	12 R!	5	18 R!	0	0	0	0	0	0	3

CUADRO: 221 LOCALIDAD: ING. HUERGO NOMENC.CATAST.: 54A009-2
 TIPO DE CORTINAS: S: D:1 T: C:1 OBSERVACIONES: 27A-7

FILA NRO.:	1	LONG.:	210.00	EDAD DAP	!EDAD DAP	!EDAD DAP	!EDAD DAP	!EDAD DAP	!EDAD DAP	!EDAD DAP	!	TOTAL				
UBICACION:	19	ESPECIE:	C	EST!	EST!	EST!	EST!	EST!	EST!	EST!	EST!					
				5	7 B!	5	5 B!	5	5 B!	5	7 B!	5	0 B!	5	0 B!	0
				5	5 B!	5	0 B!	5	5 B!	5	5 B!	5	0 B!	5	0 B!	10

FILA NRO.:	2	LONG.:	210.00	EDAD DAP	!EDAD DAP	!EDAD DAP	!EDAD DAP	!EDAD DAP	!EDAD DAP	!EDAD DAP	!	TOTAL				
UBICACION:	35	ESPECIE:	C	EST!	EST!	EST!	EST!	EST!	EST!	EST!	EST!					
				6	12 B!	6	11 B!	6	15 B!	6	10 B!	0	0	0	0	4

FILA NRO.:	3	LONG.:	210.00	EDAD DAP	!EDAD DAP	!EDAD DAP	!EDAD DAP	!EDAD DAP	!EDAD DAP	!EDAD DAP	!	TOTAL				
UBICACION:	35	ESPECIE:	C	EST!	EST!	EST!	EST!	EST!	EST!	EST!	EST!					
				6	12 B!	6	13 B!	6	15 B!	6	10 B!	6	7 B!	6	0 B!	0
				6	8 B!	6	15 B!	6	13 B!	6	10 B!	6	7 B!	0	0	11



CUADRO: 222 LOCALIDAD: ING HUERGO NOMENC.CATAST.: 54A008-6
 TIPO DE CORTINAS: S: D:1 T: C:1 OBSERVACIONES: 28-16

FILA NRO.:	LONG.:	EDAD DAP	EDAD DAP	EDAD DAP	EDAD DAP	EDAD DAP	EDAD DAP	EDAD DAP	!
1	100.00	EDAD DAP	EDAD DAP	EDAD DAP	EDAD DAP	EDAD DAP	EDAD DAP	EDAD DAP	!
UBICACION:	32 ESPECIE: C	EST!	EST!	EST!	EST!	EST!	EST!	EST!	TOTAL
		7 22 B !	7 16 B !	7 23 B !	7 27 B !	7 13 B !	7 13 B !		0
		7 17 B !	0 0 !	0 0 !	0 0 !	0 0 !	0 0 !		7
2	100.00	EDAD DAP	EDAD DAP	EDAD DAP	EDAD DAP	EDAD DAP	EDAD DAP	EDAD DAP	!
UBICACION:	32 ESPECIE: C	EST!	EST!	EST!	EST!	EST!	EST!	EST!	TOTAL
		3 0 B !	3 0 B !	3 6 B !	3 7 B !	0 0 !	0 0 !		4
3	100.00	EDAD DAP	EDAD DAP	EDAD DAP	EDAD DAP	EDAD DAP	EDAD DAP	EDAD DAP	!
UBICACION:	32 ESPECIE: C	EST!	EST!	EST!	EST!	EST!	EST!	EST!	TOTAL
		7 12 B !	7 12 B !	7 8 B !	0 0 !	0 0 !	0 0 !		3
4	100.00	EDAD DAP	EDAD DAP	EDAD DAP	EDAD DAP	EDAD DAP	EDAD DAP	EDAD DAP	!
UBICACION:	32 ESPECIE: C	EST!	EST!	EST!	EST!	EST!	EST!	EST!	TOTAL
		7 13 B !	7 18 B !	7 23 B !	0 0 !	0 0 !	0 0 !		3
5	70.80	EDAD DAP	EDAD DAP	EDAD DAP	EDAD DAP	EDAD DAP	EDAD DAP	EDAD DAP	!
UBICACION:	19 ESPECIE: C	EST!	EST!	EST!	EST!	EST!	EST!	EST!	TOTAL
		10 15 B !	10 25 B !	10 21 B !	10 13 B !	10 29 B !	10 35 B !		6

CUADRO: 223 LOCALIDAD: ING HUERGO NOMENC.CATAST.: 54E005-1A
 TIPO DE CORTINAS: S: D:3 T: C: OBSERVACIONES: 30-18

FILA NRO.:	LONG.:	EDAD DAP	EDAD DAP	EDAD DAP	EDAD DAP	EDAD DAP	EDAD DAP	EDAD DAP	!
1	141.00	EDAD DAP	EDAD DAP	EDAD DAP	EDAD DAP	EDAD DAP	EDAD DAP	EDAD DAP	!
UBICACION:	46 ESPECIE: B	EST!	EST!	EST!	EST!	EST!	EST!	EST!	TOTAL
		17 47 B !	17 42 B !	17 47 B !	17 18 B !	17 24 B !	0 0 !		5
2	115.00	EDAD DAP	EDAD DAP	EDAD DAP	EDAD DAP	EDAD DAP	EDAD DAP	EDAD DAP	!
UBICACION:	86 ESPECIE: B	EST!	EST!	EST!	EST!	EST!	EST!	EST!	TOTAL
		4 0 B !	4 8 B !	4 7 B !	4 5 B !	4 6 B !	4 6 B !		6

CUADRO: 226 LOCALIDAD: ING. HUERGO NOMENC.CATAST.: 54E002-4
 TIPO DE CORTINAS: S: D:4 T: C: OBSERVACIONES: 280-1

FILA NRO.:	LONG.:	EDAD DAP	!EDAD DAP	!EDAD DAP	!EDAD DAP	!EDAD DAP	!EDAD DAP	!	TOTAL
1	110.50	EDAD DAP	!EDAD DAP	!EDAD DAP	!EDAD DAP	!EDAD DAP	!EDAD DAP	!	
UBICACION:	79	ESPECIE: C	EST!	EST!	EST!	EST!	EST!	EST!	
			4 6 B ! 4	5 B ! 4	9 B ! 4	5 B ! 4	9 B ! 4	0 B !	0
			4 5 B ! 4	6 B ! 4	9 B ! 4	7 B ! 4	5 B ! 4	9 B !	12
2	123.00	EDAD DAP	!EDAD DAP	!EDAD DAP	!EDAD DAP	!EDAD DAP	!EDAD DAP	!	
UBICACION:	61	ESPECIE: B	EST!	EST!	EST!	EST!	EST!	EST!	
			9 19 B ! 9	21 B ! 9	13 B ! 9	19 B ! 9	16 B ! 9	21 B !	0
			9 5 B ! 9	11 B ! 9	23 B ! 9	21 B ! 9	21 B ! 0	0 !	11
3	123.00	EDAD DAP	!EDAD DAP	!EDAD DAP	!EDAD DAP	!EDAD DAP	!EDAD DAP	!	
UBICACION:	61	ESPECIE: B	EST!	EST!	EST!	EST!	EST!	EST!	
			2 5 B ! 2	0 B ! 2	0 B ! 2	0 B ! 2	0 B ! 2	0 B !	0
			2 0 B ! 2	0 B ! 2	0 B ! 2	0 B ! 2	0 B ! 0	0 !	11
4	110.05	EDAD DAP	!EDAD DAP	!EDAD DAP	!EDAD DAP	!EDAD DAP	!EDAD DAP	!	
UBICACION:	74	ESPECIE: B	EST!	EST!	EST!	EST!	EST!	EST!	
			6 7 B ! 6	14 B ! 6	5 B ! 6	8 B ! 6	29 B ! 6	5 B !	6
5	123.00	EDAD DAP	!EDAD DAP	!EDAD DAP	!EDAD DAP	!EDAD DAP	!EDAD DAP	!	
UBICACION:	44	ESPECIE: C	EST!	EST!	EST!	EST!	EST!	EST!	
			2 0 B ! 2	0 B ! 2	0 B ! 2	0 B ! 2	0 B ! 2	0 B !	0
			2 0 B ! 2	0 B ! 2	0 B ! 2	0 B ! 2	0 B ! 2	0 B !	0
			2 0 B ! 2	0 B ! 0	0 ! 0	0 ! 0	0 ! 0	0 !	14

CUADRO: 227 LOCALIDAD: ING. HUERGO NOMENC.CATAST.: 54C002-7A
 TIPO DE CORTINAS: S:1 D:2 T: C: OBSERVACIONES: 27 A 4

FILA NRO.:	LONG.:	EDAD DAP	!EDAD DAP	!EDAD DAP	!EDAD DAP	!EDAD DAP	!EDAD DAP	!	TOTAL
1	110.50	EDAD DAP	!EDAD DAP	!EDAD DAP	!EDAD DAP	!EDAD DAP	!EDAD DAP	!	
UBICACION:	80	ESPECIE: C	EST!	EST!	EST!	EST!	EST!	EST!	
			6 9 B ! 6	7 B ! 6	10 B ! 6	8 B ! 6	7 B ! 6	6 B !	6
2	120.00	EDAD DAP	!EDAD DAP	!EDAD DAP	!EDAD DAP	!EDAD DAP	!EDAD DAP	!	
UBICACION:	20	ESPECIE: C	EST!	EST!	EST!	EST!	EST!	EST!	
			8 14 B ! 8	7 B ! 8	7 B ! 8	17 B ! 8	10 B ! 8	15 B !	0
			8 18 B ! 8	20 B ! 8	7 R ! 8	9 B ! 8	10 B ! 8	10 B !	0
			8 11 B ! 8	17 B ! 0	0 ! 0	0 ! 0	0 ! 0	0 !	14

CUADRO: 228 LOCALIDAD: ING.HUERGO NOMENC.CATAST.: 054C002-11
 TIPO DE CORTINAS: S:2 D:2 T: C: OBSERVACIONES: 27A-4

FILA NRO.:	LONG.:	EDAD DAP	EDAD DAP	EDAD DAP	EDAD DAP	EDAD DAP	EDAD DAP	!	TOTAL
1	120.00	EST!	EST!	EST!	EST!	EST!	EST!	EST!	
UBICACION: 14	ESPECIE: C	19	37 B ! 19	54 B ! 19	41 B ! 0	0 ! 0	0 ! 0	0 ! 0	3
2	160.00	EST!	EST!	EST!	EST!	EST!	EST!	EST!	
UBICACION: 35	ESPECIE: C	19	23 B ! 19	22 B ! 19	21 B ! 19	23 B ! 0	0 ! 0	0 ! 0	4
3	120.00	EST!	EST!	EST!	EST!	EST!	EST!	EST!	
UBICACION: 34	ESPECIE: C	19	25 B ! 19	27 B ! 19	15 B ! 0	0 ! 0	0 ! 0	0 ! 0	3
4	160.00	EST!	EST!	EST!	EST!	EST!	EST!	EST!	
UBICACION: 5	ESPECIE: C	19	31 B ! 19	26 B ! 0	0 ! 0	0 ! 0	0 ! 0	0 ! 0	2

CUADRO: 229 LOCALIDAD: ING.HUERGO NOMENC.CATAST.: 054B00610-9
 TIPO DE CORTINAS: S: D:1 T: C: OBSERVACIONES: 27A-6

FILA NRO.:	LONG.:	EDAD DAP	EDAD DAP	EDAD DAP	EDAD DAP	EDAD DAP	EDAD DAP	!	TOTAL
1	270.00	EST!	EST!	EST!	EST!	EST!	EST!	EST!	
UBICACION: 36	ESPECIE: C	4	15 B ! 4	13 B ! 4	11 B ! 4	13 B ! 0	0 ! 0	0 ! 0	4

CUADRO: 230 LOCALIDAD: ING. HUERGO NOMENC.CATAST.: 0540001-4B
 TIPO-DE CORTINAS: S:1 D:1 T: C: OBSERVACIONES: 27A-6

FILA NRO.:	1	LONG.: 185.00	EDAD DAP	!EDAD DAP	!EDAD DAP	!EDAD DAP	!EDAD DAP	!EDAD DAP	!EDAD DAP	!	TOTAL
UBICACION:	94	ESPECIE: C	EST!	EST!	EST!	EST!	EST!	EST!	EST!	EST!	
			14 16 B ! 14	13 R ! 14	43 B ! 14	23 B ! 14	18 B ! 14	25 B !			0
			14 13 R ! 14	34 B ! 0	0 ! 0	0 ! 0	0 ! 0	0 ! 0	0 !		8
FILA NRO.:	2	LONG.: 185.00	EDAD DAP	!EDAD DAP	!EDAD DAP	!EDAD DAP	!EDAD DAP	!EDAD DAP	!EDAD DAP	!	TOTAL
UBICACION:	94	ESPECIE: C	EST!	EST!	EST!	EST!	EST!	EST!	EST!	EST!	
			3 0 B ! 3	0 B ! 3	5 B ! 3	0 B ! 3	0 B ! 3	0 B ! 3	0 B !		0
			3 0 B ! 3	0 B ! 3	0 B ! 3	0 B ! 3	5 B ! 3	0 B !			12
FILA NRO.:	3	LONG.: 185.00	EDAD DAP	!EDAD DAP	!EDAD DAP	!EDAD DAP	!EDAD DAP	!EDAD DAP	!EDAD DAP	!	TOTAL
UBICACION:	25	ESPECIE: H	EST!	EST!	EST!	EST!	EST!	EST!	EST!	EST!	
			6 5 B ! 6	11 B ! 6	11 B ! 6	15 B ! 6	10 B ! 3	18 B !			6

CUADRO: 231 LOCALIDAD: ING. HUERGO NOMENC.CATAST.: 054-0001-2
 TIPO DE CORTINAS: S: D: T: C: OBSERVACIONES: 27A-8

FILA NRO.:	0	LONG.: 0.00	EDAD DAP	!EDAD DAP	!EDAD DAP	!EDAD DAP	!EDAD DAP	!EDAD DAP	!EDAD DAP	!	TOTAL
UBICACION:	0	ESPECIE:	EST!	EST!	EST!	EST!	EST!	EST!	EST!	EST!	
			0 0 ! 0	0 ! 0	0 ! 0	0 ! 0	0 ! 0	0 ! 0	0 !		0

CUADRO: 234 LOCALIDAD: MAINQUE NOMENC.CATAST.: 053F004-5B
 TIPO DE CORTINAS: S:1 D:2 T: C: OBSERVACIONES: 29-11

FILA NRO.:	LONG.:	EDAD DAP	EDAD DAP	EDAD DAP	EDAD DAP	EDAD DAP	EDAD DAP	EDAD DAP	!	TOTAL
1	230.00	EST!	EST!	EST!	EST!	EST!	EST!	EST!	EST!	
UBICACION:	50 ESPECIE: C	5 16 B!	5 13 B!	5 12 B!	0 0!	0 0!	0 0!	0 0!	0 0!	3
2	250.00	EST!	EST!	EST!	EST!	EST!	EST!	EST!	EST!	
UBICACION:	43 ESPECIE: C	7 15 B!	7 20 B!	7 25 B!	7 15 B!	7 21 B!	7 21 B!	7 21 B!	7 21 B!	6
3	100.00	EST!	EST!	EST!	EST!	EST!	EST!	EST!	EST!	
UBICACION:	29 ESPECIE: C	1 0 B!	1 0 B!	1 0 B!	1 0 B!	1 0 B!	1 0 B!	1 0 B!	1 0 B!	0
		1 0 B!	1 0 B!	0 0!	0 0!	0 0!	0 0!	0 0!	0 0!	8

CUADRO: 235 LOCALIDAD: MAIQUE NOMENC.CATAST.: 053F008-5
 TIPO DE CORTINAS: S: D:2 T: C:2 OBSERVACIONES: 29-11

FILA NRO.:	LONG.:	EDAD DAP	EDAD DAP	EDAD DAP	EDAD DAP	EDAD DAP	EDAD DAP	EDAD DAP	!	TOTAL
1	160.00	EST!	EST!	EST!	EST!	EST!	EST!	EST!	EST!	
UBICACION:	75 ESPECIE: C	4 0 B!	4 5 B!	4 9 B!	4 5 B!	4 7 B!	4 7 B!	4 7 B!	4 7 B!	0
		4 8 B!	0 0!	0 0!	0 0!	0 0!	0 0!	0 0!	0 0!	7
2	160.00	EST!	EST!	EST!	EST!	EST!	EST!	EST!	EST!	
UBICACION:	75 ESPECIE: C	4 0 B!	4 0 B!	4 9 B!	4 7 B!	4 0 B!	4 6 B!	4 6 B!	4 6 B!	0
		4 7 B!	4 7 B!	0 0!	0 0!	0 0!	0 0!	0 0!	0 0!	8
3	125.00	EST!	EST!	EST!	EST!	EST!	EST!	EST!	EST!	
UBICACION:	83 ESPECIE: C	4 9 B!	4 11 B!	4 9 B!	4 12 B!	4 9 B!	4 9 B!	4 9 B!	4 9 B!	0
		4 5 B!	0 0!	0 0!	0 0!	0 0!	0 0!	0 0!	0 0!	7
4	125.00	EST!	EST!	EST!	EST!	EST!	EST!	EST!	EST!	
UBICACION:	83 ESPECIE: C	4 9 B!	4 6 B!	4 7 B!	0 0!	0 0!	0 0!	0 0!	0 0!	3
5	160.00	EST!	EST!	EST!	EST!	EST!	EST!	EST!	EST!	
UBICACION:	76 ESPECIE: C	4 9 B!	4 9 B!	4 9 B!	4 6 B!	4 10 B!	4 7 B!	4 7 B!	4 7 B!	0
		4 6 B!	0 0!	0 0!	0 0!	0 0!	0 0!	0 0!	0 0!	7
6	125.00	EST!	EST!	EST!	EST!	EST!	EST!	EST!	EST!	
UBICACION:	27 ESPECIE: C	6 0 M!	6 17 B!	6 17 B!	6 10 B!	0 0!	0 0!	0 0!	0 0!	4
7	125.00	EST!	EST!	EST!	EST!	EST!	EST!	EST!	EST!	
UBICACION:	27 ESPECIE: C	6 8 B!	6 0 M!	6 7 B!	6 9 B!	0 0!	0 0!	0 0!	0 0!	4

CUADRO: 238 LOCALIDAD: MAINQUE NOMENC.CATAST.: 053F003-6
 TIPO DE CORTINAS: S: D:1 T: C: OBSERVACIONES: 29-10

FILA NRO.:	1	LONG.:	110.00	EDAD DAP	!EDAD DAP	!EDAD DAP	!EDAD DAP	!EDAD DAP	!EDAD DAP	!EDAD DAP	!EDAD DAP	!	TOTAL
UBICACION:	38	ESPECIE:	C	EST!	EST!	EST!	EST!	EST!	EST!	EST!	EST!	EST!	
				6	11 B ! 6	11 B ! 6	15 B ! 6	13 B ! 0	0 ! 0	0 ! 0	0 ! 0	0 ! 0	4

CUADRO: 239 LOCALIDAD: MAINQUE NOMENC.CATAST.: 053D002-8
 TIPO DE CORTINAS: S: D:4 T: C: OBSERVACIONES: 28-8

FILA NRO.:	1	LONG.:	120.00	EDAD DAP	!EDAD DAP	!EDAD DAP	!EDAD DAP	!EDAD DAP	!EDAD DAP	!EDAD DAP	!	TOTAL
UBICACION:	23	ESPECIE:	B	EST!	EST!	EST!	EST!	EST!	EST!	EST!	EST!	
				3	7 B ! 3	6 B ! 3	5 B ! 3	5 B ! 3	5 B ! 3	5 B ! 3	6 B ! 0	0
				3	9 B ! 3	7 B ! 3	6 B ! 0	0 ! 0	0 ! 0	0 ! 0	0 ! 0	9

FILA NRO.:	2	LONG.:	240.00	EDAD DAP	!EDAD DAP	!EDAD DAP	!EDAD DAP	!EDAD DAP	!EDAD DAP	!	TOTAL
UBICACION:	17	ESPECIE:	C	EST!	EST!	EST!	EST!	EST!	EST!	EST!	
				5	8 B ! 10	23 B ! 10	25 B ! 5	9 B ! 10	22 B ! 5	7 B ! 0	0
				5	7 B ! 5	5 B ! 10	12 B ! 0	0 ! 0	0 ! 0	0 ! 0	9

FILA NRO.:	3	LONG.:	120.00	EDAD DAP	!EDAD DAP	!EDAD DAP	!EDAD DAP	!EDAD DAP	!EDAD DAP	!	TOTAL
UBICACION:	77	ESPECIE:	C	EST!	EST!	EST!	EST!	EST!	EST!	EST!	
				8	13 B ! 8	10 B ! 8	17 B ! 8	11 B ! 8	17 B ! 8	15 B ! 0	0
				8	12 B ! 8	12 B ! 8	9 B ! 8	18 B ! 0	0 ! 0	0 ! 0	10

FILA NRO.:	4	LONG.:	240.00	EDAD DAP	!EDAD DAP	!EDAD DAP	!EDAD DAP	!EDAD DAP	!EDAD DAP	!	TOTAL
UBICACION:	54	ESPECIE:	C	EST!	EST!	EST!	EST!	EST!	EST!	EST!	
				5	5 B ! 5	0 B ! 5	5 B ! 5	5 B ! 5	0 B ! 5	5 B ! 0	0
				5	6 B ! 5	6 B ! 5	5 B ! 0	0 ! 0	0 ! 0	0 ! 0	9

CUADRO: 240 LOCALIDAD: MAINQUE

NOMENC.CATAST.: 053A007-6

TIPO DE CORTINAS: S: D:3 T: C:

OBSERVACIONES: 27-7

FILA NRO.:	LONG.:	EDAD DAP	EDAD DAP	EDAD DAP	EDAD DAP	EDAD DAP	EDAD DAP	EDAD DAP	TOTAL
1	100.00	EST!	EST!	EST!	EST!	EST!	EST!	EST!	
UBICACION: 25	ESPECIE: C	8 15 B ! 8	8 17 B ! 8	8 14 B ! 8	8 11 B ! 8	8 17 B ! 8	8 21 B ! 8	8 21 B ! 8	0
		8 12 B ! 8	8 11 B ! 8	8 20 B ! 8	8 12 B ! 8	8 14 B ! 8	8 16 B ! 8	8 16 B ! 8	12
2	120.00	EST!	EST!	EST!	EST!	EST!	EST!	EST!	
UBICACION: 25	ESPECIE: C	5 10 B ! 5	5 7 B ! 5	5 9 B ! 5	5 11 B ! 5	5 7 B ! 5	5 11 B ! 5	5 11 B ! 5	0
		5 6 B ! 5	5 9 B ! 5	5 9 B ! 5	5 8 B ! 0	5 0 ! 0	5 0 ! 0	5 0 ! 0	10
3	120.00	EST!	EST!	EST!	EST!	EST!	EST!	EST!	
UBICACION: 23	ESPECIE: C	8 20 B ! 8	8 17 B ! 8	8 14 B ! 8	8 17 B ! 8	8 11 B ! 8	8 16 B ! 8	8 16 B ! 8	0
		8 10 B ! 8	8 21 B ! 8	8 14 B ! 8	8 21 B ! 8	8 17 B ! 0	8 0 ! 0	8 0 ! 0	11
4	120.00	EST!	EST!	EST!	EST!	EST!	EST!	EST!	
UBICACION: 93	ESPECIE: C	8 11 B ! 8	8 12 B ! 8	8 12 B ! 8	8 9 B ! 8	8 12 B ! 8	8 11 B ! 8	8 11 B ! 8	0
		8 10 B ! 8	8 13 B ! 8	8 11 B ! 8	8 9 B ! 0	8 0 ! 0	8 0 ! 0	8 0 ! 0	10


CUADRO: 241 LOCALIDAD: MAINQUE

NOMENC.CATAST.: 053F001-1--

TIPO DE CORTINAS: S: D:4 T: C:

OBSERVACIONES: 29-5

FILA NRO.:	LONG.:	EDAD DAP	EDAD DAP	EDAD DAP	EDAD DAP	EDAD DAP	EDAD DAP	EDAD DAP	TOTAL
1	95.00	EST!	EST!	EST!	EST!	EST!	EST!	EST!	
UBICACION: 69	ESPECIE: C	7 18 B ! 7	7 9 B ! 7	7 5 B ! 7	7 9 B ! 7	7 20 B ! 7	7 0 B ! 7	7 0 B ! 7	0
		7 13 B ! 7	7 7 B ! 0	7 0 ! 0	7 0 ! 0	7 0 ! 0	7 0 ! 0	7 0 ! 0	8
2	95.00	EST!	EST!	EST!	EST!	EST!	EST!	EST!	
UBICACION: 69	ESPECIE: C	7 13 B ! 7	7 15 B ! 7	7 8 B ! 7	7 0 R ! 7	7 7 B ! 7	7 0 R ! 7	7 0 R ! 7	0
		7 18 B ! 0	7 0 ! 0	7 0 ! 0	7 0 ! 0	7 0 ! 0	7 0 ! 0	7 0 ! 0	7
3	150.00	EST!	EST!	EST!	EST!	EST!	EST!	EST!	
UBICACION: 6	ESPECIE: C	7 23 B ! 7	7 23 B ! 7	7 12 B ! 7	7 5 R ! 7	7 21 B ! 7	7 17 B ! 7	7 17 B ! 7	0
		7 6 R ! 7	7 5 R ! 7	7 18 B ! 0	7 0 ! 0	7 0 ! 0	7 0 ! 0	7 0 ! 0	9
4	95.00	EST!	EST!	EST!	EST!	EST!	EST!	EST!	
UBICACION: 57	ESPECIE: C	7 22 B ! 7	7 10 B ! 7	7 9 B ! 7	7 18 B ! 7	7 8 R ! 7	7 21 B ! 7	7 21 B ! 7	0
		7 19 B ! 7	7 8 R ! 7	7 21 B ! 0	7 0 ! 0	7 0 ! 0	7 0 ! 0	7 0 ! 0	9
5	150.00	EST!	EST!	EST!	EST!	EST!	EST!	EST!	
UBICACION: 40	ESPECIE: C	7 19 B ! 7	7 8 R ! 7	7 21 B ! 7	7 5 R ! 7	7 5 R ! 7	7 18 B ! 7	7 18 B ! 7	0
		7 9 B ! 7	7 19 B ! 7	7 15 B ! 0	7 0 ! 0	7 0 ! 0	7 0 ! 0	7 0 ! 0	9



CUADRO: 242 LOCALIDAD: MAINQUE

NOMENC.CATAST.: 053C003-6

TIPO DE CORTINAS: S:1 D:1 T: C:

OBSERVACIONES: CORTINAS INCOMPLETAS GRAN CANTIDAD DE FALLAS 26-16

FILA NRO.:	1	LONG.:	240.00	EDAD DAP	!	EDAD DAP	!	EDAD DAP	!	EDAD DAP	!	EDAD DAP	!	EDAD DAP	!	EDAD DAP	!	TOTAL
UBICACION:	11	ESPECIE:	C	EST!		EST!		EST!		EST!		EST!		EST!		EST!		4
				13	17 B !	13	23 B !	13	36 B !	13	29 B !	0	0 !	0	0 !	0	0 !	4
FILA NRO.:	2	LONG.:	240.00	EDAD DAP	!	EDAD DAP	!	EDAD DAP	!	EDAD DAP	!	EDAD DAP	!	EDAD DAP	!	EDAD DAP	!	TOTAL
UBICACION:	15	ESPECIE:	H	EST!		EST!		EST!		EST!		EST!		EST!		EST!		5
				3	4 B !	3	0 B !	3	0 B !	3	0 B !	3	0 B !	3	0 B !	0	0 !	5

CUADRO: 243 LOCALIDAD: CERVANTES

NOMENC.CATAST.: 0526003-1

TIPO DE CORTINAS: S: D:3 T: C:

OBSERVACIONES: 28-3

FILA NRO.:	1	LONG.:	170.00	EDAD DAP	!	EDAD DAP	!	EDAD DAP	!	EDAD DAP	!	EDAD DAP	!	EDAD DAP	!	EDAD DAP	!	TOTAL
UBICACION:	29	ESPECIE:	C	EST!		EST!		EST!		EST!		EST!		EST!		EST!		0
				17	29 B !	17	21 B !	17	41 B !	17	33 B !	17	33 B !	17	10 R !	0	0 !	9
				17	19 B !	17	40 B !	17	15 B !	0	0 !	0	0 !	0	0 !	0	0 !	9
FILA NRO.:	2	LONG.:	170.00	EDAD DAP	!	EDAD DAP	!	EDAD DAP	!	EDAD DAP	!	EDAD DAP	!	EDAD DAP	!	EDAD DAP	!	TOTAL
UBICACION:	0	ESPECIE:	C	EST!		EST!		EST!		EST!		EST!		EST!		EST!		5
				17	23 B !	17	19 B !	17	15 B !	17	12 B !	17	21 B !	0	0 !	0	0 !	5
FILA NRO.:	3	LONG.:	90.00	EDAD DAP	!	EDAD DAP	!	EDAD DAP	!	EDAD DAP	!	EDAD DAP	!	EDAD DAP	!	EDAD DAP	!	TOTAL
UBICACION:	35	ESPECIE:	C	EST!		EST!		EST!		EST!		EST!		EST!		EST!		0
				17	37 B !	17	26 B !	17	12 R !	17	6 H !	17	29 B !	17	24 B !	0	0 !	9
				17	28 B !	17	31 B !	17	34 B !	0	0 !	0	0 !	0	0 !	0	0 !	9
FILA NRO.:	4	LONG.:	90.00	EDAD DAP	!	EDAD DAP	!	EDAD DAP	!	EDAD DAP	!	EDAD DAP	!	EDAD DAP	!	EDAD DAP	!	TOTAL
UBICACION:	59	ESPECIE:	C	EST!		EST!		EST!		EST!		EST!		EST!		EST!		0
				4	0 B !	4	0 B !	9	24 B !	4	5 B !	4	7 B !	4	7 B !	0	0 !	0
				9	18 B !	4	6 B !	4	6 B !	0	0 !	0	0 !	0	0 !	0	0 !	9

CUADRO: 244 LOCALIDAD: CERVANTES NOMENC.CATAST.: 052R001-9
 TIPO DE CORTINAS: S: D:2 T: C: OBSERVACIONES: 29-1

FILA NRO.:	1	LONG.:	65.00	EDAD DAP	!EDAD DAP	!EDAD DAP	!EDAD DAP	!EDAD DAP	!EDAD DAP	!EDAD DAP	!	TOTAL	
UBICACION:	40	ESPECIE:	C	EST!	EST!	EST!	EST!	EST!	EST!	EST!	EST!		
				6	11 B ! 6	6	12 B ! 6	6	13 B ! 6	6	15 B ! 0	0 ! 0	0 ! 4
FILA NRO.:	2	LONG.:	200.50	EDAD DAP	!EDAD DAP	!EDAD DAP	!EDAD DAP	!EDAD DAP	!EDAD DAP	!EDAD DAP	!	TOTAL	
UBICACION:	15	ESPECIE:	C	EST!	EST!	EST!	EST!	EST!	EST!	EST!	EST!		
				6	11 B ! 6	6	7 B ! 6	6	8 B ! 6	6	8 B ! 6	10 B ! 6	7 B ! 0
				6	16 B ! 6	6	25 B ! 0	0	0 ! 0	0	0 ! 0	0 ! 0	0 ! 8

CUADRO: 245 LOCALIDAD: CERVANTES NOMENC.CATAST.: 052C005-6
 TIPO DE CORTINAS: S: D:1 T: C: OBSERVACIONES: 27-1

FILA NRO.:	1	LONG.:	115.00	EDAD DAP	!EDAD DAP	!EDAD DAP	!EDAD DAP	!EDAD DAP	!EDAD DAP	!EDAD DAP	!	TOTAL	
UBICACION:	52	ESPECIE:	C	EST!	EST!	EST!	EST!	EST!	EST!	EST!	EST!		
				25	49 B ! 5	5	5 B ! 5	5	10 B ! 5	5	6 B ! 25	43 B ! 25	33 B ! 0
				5	15 B ! 5	5	14 B ! 5	5	9 B ! 5	5	9 B ! 5	5 B ! 25	39 B ! 12
FILA NRO.:	2	LONG.:	115.00	EDAD DAP	!EDAD DAP	!EDAD DAP	!EDAD DAP	!EDAD DAP	!EDAD DAP	!EDAD DAP	!	TOTAL	
UBICACION:	52	ESPECIE:	C	EST!	EST!	EST!	EST!	EST!	EST!	EST!	EST!		
				5	10 B ! 25	5	45 B ! 5	5	11 B ! 25	5	29 B ! 5	11 B ! 5	11 B ! 0
				5	13 B ! 25	5	29 B ! 5	5	15 B ! 25	5	46 B ! 0	0 ! 0	0 ! 10

CUADRO: 246 LOCALIDAD: CERVANTES NOMENC.CATAST.: C52B005-3
 TIPO DE CORTINAS: S:1 D:3 T: C: OBSERVACIONES: 27-1

FILA NRO.:	LONG.:	ESPECIE:	EDAD DAP	!EDAD DAP	!EDAD DAP	!EDAD DAP	!EDAD DAP	!EDAD DAP	!EDAD DAP	TOTAL
1	115.03	C	EST!	EST!	EST!	EST!	EST!	EST!	EST!	
25			2 0 B ! 2	5 B ! 2	5 B ! 2	0 B ! 2	0 B ! 2	0 B ! 2	6 B !	0
			2 0 B ! 2	0 B ! 2	5 B ! 0	0 ! 0	0 ! 0	0 ! 0	0 !	9
2	200.00	C	EST!	EST!	EST!	EST!	EST!	EST!	EST!	
99			4 6 B ! 4	5 B ! 4	0 B ! 4	5 B ! 4	7 B ! 4	5 B !		6
3	110.30	C	EST!	EST!	EST!	EST!	EST!	EST!	EST!	
8			18 33 B ! 18	26 B ! 18	32 B ! 18	12 B ! 18	31 B ! 18	28 B !		0
			18 25 B ! 18	0 B ! 18	0 B ! 18	0 B ! 18	0 B ! 0	0 !		11
4	208.00	C	EST!	EST!	EST!	EST!	EST!	EST!	EST!	
24			4 6 B ! 4	5 B ! 4	0 B ! 4	0 B ! 4	5 B ! 4	0 B !		0
			4 6 B ! 4	0 B ! 4	9 B ! 0	0 ! 0	0 ! 0	0 !		9

CUADRO: 247 LOCALIDAD: CERVANTES NOMENC.CATAST.: C52D006-2
 TIPO DE CORTINAS: S: D:3 T: C: OBSERVACIONES: 28-4

FILA NRO.:	LONG.:	ESPECIE:	EDAD DAP	!EDAD DAP	!EDAD DAP	!EDAD DAP	!EDAD DAP	!EDAD DAP	!EDAD DAP	TOTAL
1	120.00	H	EST!	EST!	EST!	EST!	EST!	EST!	EST!	
33			6 15 B ! 6	10 B ! 6	12 B ! 6	14 B ! 6	12 B ! 6	13 B !		0
			6 10 B ! 6	17 B ! 6	16 B ! 6	17 B ! 6	13 B ! 6	8 B !		12
2	300.00	C	EST!	EST!	EST!	EST!	EST!	EST!	EST!	
170			6 9 B ! 6	10 B ! 6	11 B ! 6	10 B ! 0	0 ! 0	0 !		4
3	360.00	C	EST!	EST!	EST!	EST!	EST!	EST!	EST!	
170			6 9 B ! 6	9 B ! 6	8 B ! 6	7 B ! 6	13 B ! 0	0 !		5
4	120.00	C	EST!	EST!	EST!	EST!	EST!	EST!	EST!	
132			6 5 B ! 6	5 B ! 6	0 B ! 6	5 B ! 6	0 B ! 6	6 B !		0
			6 5 B ! 6	5 B ! 6	5 B ! 0	0 ! 0	0 ! 0	0 !		9

CUADRO: 248 LOCALIDAD: CERVANTES NOMEHC.CATAST.: 052D 006-2
 TIPO DE CORTINAS: S:1 D:2 T: C: OBSERVACIONES: 27-7

FILA NRO.:	LONG.:	EDAD DAP	!EDAD DAP	!EDAD DAP	!EDAD DAP	!EDAD DAP	!EDAD DAP	!EDAD DAP	TOTAL
1	150.00	EST!	EST!	EST!	EST!	EST!	EST!	EST!	
UBICACION: 48	ESPECIE: C	6 7 B ! 6	0 B ! 6	6 B ! 6	6 B ! 6	6 B ! 6	6 B ! 6	5 B !	0
		6 5 B ! 6	7 B ! 6	5 B ! 6	7 B ! 6	7 B ! 6	7 B ! 6	5 B !	0
		6 0 B ! 6	8 B ! 6	0 B ! 6	7 B ! 6	5 B ! 0	0 0 !		17
2	150.00	EST!	EST!	EST!	EST!	EST!	EST!	EST!	
UBICACION: 63	ESPECIE: C	3 5 B ! 3	0 B ! 3	0 B ! 3	5 B ! 3	0 B ! 3	0 B ! 3	0 B !	0
		3 0 B ! 5	3 B ! 3	0 B ! 3	5 B ! 0	0 ! 0	0 0 !		10
3	115.00	EST!	EST!	EST!	EST!	EST!	EST!	EST!	
UBICACION: 44	ESPECIE: C	9 15 B ! 9	24 B ! 9	11 B ! 9	8 B ! 9	11 B ! 9	22 B !		0
		9 20 B ! 9	15 B ! 9	26 B ! 9	19 B ! 0	0 ! 0	0 0 !		10

CUADRO: 249 LOCALIDAD: CERVANTES NOMEHC.CATAST.: 052K005-1
 TIPO DE CORTINAS: S: D:4 T: C: OBSERVACIONES: 30-3

FILA NRO.:	LONG.:	EDAD DAP	!EDAD DAP	!EDAD DAP	!EDAD DAP	!EDAD DAP	!EDAD DAP	!EDAD DAP	TOTAL
1	290.00	EST!	EST!	EST!	EST!	EST!	EST!	EST!	
UBICACION: 89	ESPECIE: C	11 23 B ! 11	21 B ! 11	23 B ! 11	19 B ! 11	20 B ! 11	21 B !		0
		11 20 B ! 11	21 B ! 0	0 ! 0	0 ! 0	0 ! 0	0 0 !		8
2	290.00	EST!	EST!	EST!	EST!	EST!	EST!	EST!	
UBICACION: 89	ESPECIE: C	11 24 B ! 11	22 B ! 11	23 B ! 11	19 B ! 11	21 B ! 11	26 B !		6
3	100.30	EST!	EST!	EST!	EST!	EST!	EST!	EST!	
UBICACION: 12	ESPECIE: C	14 29 B ! 11	23 B ! 11	14 B ! 11	34 B ! 11	29 B ! 11	30 B !		0
		14 41 B ! 11	27 B ! 11	17 B ! 11	40 B ! 11	22 B ! 0	0 0 !		11
4	290.00	EST!	EST!	EST!	EST!	EST!	EST!	EST!	
UBICACION: 36	ESPECIE: C	11 21 B ! 11	19 B ! 11	23 B ! 11	29 B ! 11	22 B ! 11	31 B !		6
5	100.30	EST!	EST!	EST!	EST!	EST!	EST!	EST!	
UBICACION: 45	ESPECIE: C	11 18 B ! 11	20 B ! 11	28 B ! 11	17 B ! 11	39 B ! 11	30 B !		6

CUADRO: 252 LOCALIDAD: CERVANTES

NOMENC.CATAST.: 052-K-004-1

TIPO DE CORTINAS: S: D:2 T: C:

OBSERVACIONES: 29-5

FILA NRO.:	1	LONG.: 200.50	EDAD DAP	! </th <th>EDAD DAP</th> <th>!<!--</th--> <th>EDAD DAP</th> <th>!<!--</th--> <th>EDAD DAP</th> <th>!<!--</th--> <th>EDAD DAP</th> <th>!<!--</th--> <th>EDAD DAP</th> <th>!</th> <th>TOTAL</th> </th></th></th></th>	EDAD DAP	! </th <th>EDAD DAP</th> <th>!<!--</th--> <th>EDAD DAP</th> <th>!<!--</th--> <th>EDAD DAP</th> <th>!<!--</th--> <th>EDAD DAP</th> <th>!</th> <th>TOTAL</th> </th></th></th>	EDAD DAP	! </th <th>EDAD DAP</th> <th>!<!--</th--> <th>EDAD DAP</th> <th>!<!--</th--> <th>EDAD DAP</th> <th>!</th> <th>TOTAL</th> </th></th>	EDAD DAP	! </th <th>EDAD DAP</th> <th>!<!--</th--> <th>EDAD DAP</th> <th>!</th> <th>TOTAL</th> </th>	EDAD DAP	! </th <th>EDAD DAP</th> <th>!</th> <th>TOTAL</th>	EDAD DAP	!	TOTAL
UBICACION:	36	ESPECIE: H	EST!		EST!		EST!		EST!		EST!		EST!		6
			5	5 B !	5	7 B !	5	15 B !	5	5 B !	5	5 B !	5	13 B !	
FILA NRO.:	2	LONG.: 200.50	EDAD DAP	!	EDAD DAP	!	EDAD DAP	!	EDAD DAP	!	EDAD DAP	!	EDAD DAP	!	TOTAL
UBICACION:	88	ESPECIE: H	EST!		EST!		EST!		EST!		EST!		EST!		0
			7	17 B !	7	10 B !	7	12 B !	7	15 B !	7	12 B !	7	21 B !	0
			7	17 B !	7	15 B !	7	17 B !	0	0 !	0	0 !	0	0 !	9