

1541

32482

Presidente del Instituto Nacional de Tecnología Agropecuaria (INTA)

Ing. Agr. Carlos López Saubidet

Secretario General del Consejo Federal de Inversiones (CFI)

Ing. Juan José Ciáccera

Comité Coordinador Convenio INTA - CFI

Ing. Agr. Antonio Angel (INTA)

Lic. Gustavo Tesoriero (INTA)

Ing. Agr. Norberto Ansótegui (INTA)


Ing. Agr. Carlos Alberto Vicente (INTA)

Ing. Agr. Walter F. Kugler (CFI)

Ing. Agr. Oscar Ezcurra (CFI)

Geólogo José Ferrer (CFI)

Ing. Agr. Franco Benedetti (CFI)



A. 1
A. 2
X 12

LISTADO MAESTRO DE CARTOGRAFIA DE SUELOS

El CFI y el INTA, desde su creación han contribuido activamente al inventario caracterización y evolución de la aptitud del recurso suelo, considerándolo como una de las bases físicas más importantes para el desarrollo de las economías regionales. Ambas Instituciones en el marco de un convenio de amplia colaboración mutua, celebrado el 25 de agosto de 1983 y ratificado el 25 de julio de 1985, decidieron realizar un inventario de los trabajos de cartografía de suelos ejecutados hasta el presente publicados e inéditos. Esta tarea ha sido coordinada por el CFI sobre la base de un plan de trabajo presentado por el Dr. Carlos O. Scoppa y Lic. José Alberto Ferrer técnicos del INTA y CFI respectivamente.

Ya que muchos de los trabajos contenidos en el "Listado Maestro de Cartografía de Suelos" permanecen inéditos y en consecuencia están sujetos a no ser utilizados, este documento procura contribuir a su divulgación.

Las cartas de suelos, integradas por un texto y mapa, muestran y explican la difusión geográfica de los suelos, así como describen y cuantifican sus propiedades. Estos resultados no sólo constituyen un diagnóstico del recurso suelo sino que admiten y exigen un uso continuo, más allá de la época de su finalización.

Ese uso significa que aquella información básica permite interpretaciones. El alcance de éstas depende del grado de detalle consignado en la carta de suelos.

Las interpretaciones pueden aplicarse a:

- evaluación de la aptitud de las tierras.
- estimación de la adaptabilidad de las tierras a cultivos específicos.
- identificación de áreas factibles de desarrollo.
- delimitación de sectores afectados por erosión, sedimentación, salinización, anegamiento, capas cementadas, etc.
- reordenamiento del uso de las tierras.
- evaluaciones con fines crediticios y/o impositivos,
- uso de fertilizantes y selección de cultivos.
- programación de sistemas de manejo y conservación del suelo y del agua.

- diseños de ensayos en suelos de definidas propiedades a fin de posibilitar la transferencia agrotecnológica.

Estas posibilidades interpretativas de las cartas de suelos, son suficientes para comprender la importancia de ese tipo de documentación para el desarrollo económico social de las diferentes regiones del país.

Atento a esa importancia, el CFI y el INTA procuran, con la edición del Listado Maestro de Cartografía de Suelos, contribuir a la divulgación de esos estudios básicos para coadyuvar a su utilización sustentándose en el potencial interpretativo que posee la carta de suelos.

El presente volumen reúne 605 trabajos de Cartografía de suelos, cada uno de ellos identificado por una ficha que contiene 23 variables tales como superficie estudiada, autor, clases de suelos cartografiados, lugar donde se encuentran el trabajo para ser consultado, etc.

Inicialmente se contó con la colaboración de la Asociación Argentina de la Ciencia del Suelo a través de su Comité de Génesis, Clasificación y Cartografía. Asimismo, numerosos técnicos remitieron al CFI la información oportunamente solicitada. Un listado de esos colaboradores se consigna a continuación ordenados por provincia:

Provincia de Buenos Aires:	Prof.	Rosa María Di Giácomo	(INTA Castelar)
Provincia de Córdoba:	Geól.	Bahill Jarsun Astun	(INTA Manfredi)
Provincia de Corrientes:	Ing.Agr.	Edmundo Escobar	(INTA El Sombrerito)
Provincia del Chaco:	Ing.Agr.	Lino Luis Ledesma	(INTA Roque Sáenz Peña)
	Ing.Agr.	Roberto Olivares	(Dirección Provincial de Suelos)
Provincia de Chubut:	Ing.Agr.	César Mario Rostagno	(CONICET Centro Nacional Patagónico)
Provincia de Entre Ríos:	Ing.Agr.	Hugo Tassi	(INTA Paraná)
Provincia de Formosa:	Lic.	Pedro G. Shaefer	(Dirección Provincial de Bosques)
Provincia de Jujuy:	Ing.Agr.	Guillermo L. Buitrago	(CFI)
Provincia de La Pampa:	Geól.	Hugo M. Martínez	(Depto.Pcial de Suelos)
Provincia de Mendoza:	Ing.Agr.	Cecilia Regairaz	(CONICET-IANIGLA)
	Ing.Agr.	Roberto Hudson	(INTA, Luján de Cuyo)

Provincia de Misiones: Ing. Diora Pettri (Dirección Gral. de Bosques y Ecología)

Ing.Agr. Santiago Laserre (INTA Cerro Azul)

Provincia del Neuquén Ing.Ftal. Susana Pintos (Dirección Pcial. de Bosques y Parques Provinciales)

Provincia de Río Negro: Lic. Haroldo A. Laya (Universidad Nacional del Sur)

Provincia de San Luis: Geól. Carlos Peña Zubiato (INTA Mercedes)

Provincia de Santa Cruz, Territorio Nacional de la Tierra del Fuego e Islas del Atlántico Sur y Antártida Argentina:

Geól: Oscar Duymovich (Facultad de Ciencias Naturales, Universidad Nacional de La Plata)

Geól: Martín Hurtado

Provincia de Santa Fé: Ing.Agr. José Panigatti (INTA Rafaela)

Ing.Agr. Nélide Lozano (CFI)

Provincia de Santiago del Estero:

Geól. Arnaldo Tenchini (CFI)

Provincia de Salta: Dr. José R. Vargas Gil (INTA Cerrillos)

Geól. Teodoro Chafatinos

Geól. Adelqui Ocaranza (Dirección General Agropecuaria y Universidad Nacional de Salta)

Provincia de Tucumán: Ing.Agr. Guillermo Fadda (Facultad de Agronomía, Universidad Nacional de Tucumán)

El Ing. Agr. Gerardo Ourracariet, técnico del CFI tuvo a su cargo la tarea de completar la recopilación y el ordenamiento de la información accediendo a las bibliotecas oficiales de numerosas provincias y entrevistando a técnicos de la especialidad.

La Dirección de Información del CFI, a cargo del Ing. Eduardo Molina, a través del Area Procesamiento de Datos, cuya titular es la Ing. Juana Salinas Herrera, tuvo a su cargo el registro y almacenamiento de datos. Para el desarrollo de estas tareas se utilizó el equipo Data General, realizándose la programación en lenguaje COBOL con facilidades de proceso interactivo y explotación de la información en diversos listados. Se prevé el desarrollo de procesos estadísticos y consultas al archivo en tiempo real.

Las tareas de análisis estuvieron a cargo del técnico Antonio Sesto y los de programación a cargo de la Srta. Criselda Vilas ambos pertenecientes al CFI.

C.F.I. - I.N.T.A.
 LISTADO MAESTRO DE CARTOGRAFIA DE SUELOS

*- PROVINCIA : BUENOS AIRES
 NRO. TRABAJO : 01001
 A#O TRABAJO : 1973
 TITULO : LOS SUELOS DEL PARTIDO DE MAGDALENA

CATEGORIA : RECONOCIMIENTO

PARTICIPANTE : J.FERRER, M.HURTADO, C.SANCHEZ, O.DUYMOVICH

ORGANISMO : INSTITUTO DE PEDOLOGIA (U.N.L.P.)

PUBLICADO : INEDITO

CONSULTAR EN : LEMIT - INSTITUTO DE PEDOLOGIA (UNLP)

SUPERFICIE R. : 330.000 HA

UNIDAD TAXONOM. : GRAN GRUPO

SISTEMA TAXONOM. : EE.UU (1949)

UNIDAD CATOGRA. : ASOCIACIONES

SISTEMA UTILIT. : HANDBOOK 210, 1961 SERVICIO CONSERVACION DE SUELOS (USDA)

ESCALA MATERIAL : 1:20.000 (FOTOMOSAICOS Y PARES)

ESCALA FINAL : 1:200.000

NRO. PERFILES :

OBSERVACIONES :

COORDENADAS GEOG. :

SUBGRUPOS RECONO. :

TAXA RECONOCIDA : 70. APROXIMACION; FAO (1974)

CARTA DE SUELOS : SUELOS

OTRAS CARTAS :

C.F.I. - I.N.T.A.
LISTADO MAESTRO DE CARTOGRAFIA DE SUELOS

```

*- PROVINCIA      : BUENOS AIRES
NRO. TRABAJO     : 01002
A#0 TRABAJO     : 1973
TITULO          : LOS SUELOS DEL PARTIDO DE BRANDSEN
.....
.....
CATEGORIA       : RECONOCIMIENTO
PARTICIPANTE    : J.FERRER, M.HURTADO, C.SANCHEZ, O.DUYNOVICH
.....
.....
ORGANISMO       : INSTITUTO DE PEDOLOGIA (UNLP)
PUBLICADO      : INEDITO
CONSULTAR EN   : LEMIT INSTITUTO DE PEDOLOGIA (UNLP)
SUPERFICIE R.  : 110.000 HA
UNIDAD TAXONOM. : GRAN GRUPO
SISTEMA TAXONOM. : EE.UU. (1949)
UNIDAD CATOGRA. : ASOCIACIONES
SISTEMA UTILIT. : HANDBOOK 210 - 1961 SERVICIO CONSERVACION DE SUELO (USDA)
ESCALA MATERIAL : 1:20.000 (FOTOMOSAICOS Y PARES)
ESCALA FINAL    : 1:200.000
NRO.PERFILES    :
OBSERVACIONES  :
.....
.....
COORDENADAS GEOG.:
SUBGRUPOS RECONO.:
TAXA RECONOCIDA : 70. APROXIMACION, FAU (1974)
CARTA DE SUELOS : SUELOS
OTRAS CARTAS    :
.....
.....

```

C.F.I. - I.N.T.A.
 LISTADO MAESTRO DE CARTOGRAFIA DE SUELOS

*- PROVINCIA : BUENOS AIRES
 NRO. TRABAJO : 01003
 AÑO TRABAJO : 1972
 TITULO : LOS SUELOS DE LA COLONIA LA CARMELITA AREA BLANCA GRANDE PDU DE OLAVARRIA

CATEGORIA : DETALLADO
 PARTICIPANTE : MARTIN HURTADO

ORGANISMO : MUNICIPALIDAD DE OLAVARRIA-INSTITUTO DE PEDOLOGIA (UNLP)
 PUBLICADO : INEDITO
 CONSULTAR EN : INSTITUTO DE PEDOLOGIA, MUNICIPALIDAD DE OLAVARRIA; SUBSEC. ASUNTOS AGRARIOS
 SUPERFICIE R. : 2.500 HA
 UNIDAD TAXONOM. : SERIE
 SISTEMA TAXONOM. : EE.UU. (1949).
 UNIDAD CATOGRA. : ASOCIACIONES Y COMPLEJOS
 SISTEMA UTILIT. : HANDBOOK 210, 1961 SERVICIO CONSERVACION DE SUELOS (USDA)
 ESCALA MATERIAL : 1:20.000
 ESCALA FINAL : 1:20.000
 NRO. PERFILES : 5
 OBSERVACIONES :

COORDENADAS GEUG. :
 SUBGRUPOS RECONO. :
 TAXA RECONOCIDA :
 CARTA DE SUELOS : SUELOS
 OTRAS CARTAS :

C.F.I. - I.N.T.A.
 LISTADO MAESTRO DE CARTOGRAFIA DE SUELOS

*- PROVINCIA : BUENOS AIRES
 NRO. TRABAJO : 01004
 A#0 TRABAJO : 1976
 TITULO : ESTUDIO PEDOLOGICO INTEGRAL DE LOS PARTIDOS DE MAGDALENA BRANDSEN (P.B.A.)

CATEGORIA : RECONOCIMIENTO
 PARTICIPANTE : ROBERTO SANCHEZ, JOSE FERRER, OSCAR DUYMOVICH, MARTIN HURTADO

ORGANISMO : LEMIT- INSTITUTO DE PEDOLOGIA (U.N.L.P.)
 PUBLICADO :
 CONSULTAR EN : LEMIT, UNIVERSIDAD DE LA PLATA
 SUPERFICIE R. : 433.000 HA
 UNIDAD TAXONOM. : GRAN GRUPO
 SISTEMA TAXONOM. : EE.UU. (1949)
 UNIDAD CATOGRA. : ASOCIACIONES
 SISTEMA UTILIT. : HANDBOOK 210 1961 SERVICIO CONSERVACION DE SUELOS (USDA)
 ESCALA MATERIAL : 1:20.000 (FOTOMOSAICOS Y PARES)
 ESCALA FINAL : 1:200.000
 NRO.PERFILES :
 OBSERVACIONES : SE REALIZO SOBRE LA BASE DE TRABAJOS EN LOS PARTIDOS DE BRANDSEN MAGDALENA

COORDENADAS GEUG. :
 SUBGRUPOS RECONO. :
 TAXA RECONOCIDA : 7* APROXIMACION, FAU (1974)
 CARTA DE SUELOS : SUELOS
 OTRAS CARTAS :

C.F.I. - I.N.T.A.
 LISTADO MAESTRO DE CARTOGRAFIA DE SUELOS

*- PROVINCIA : BUENOS AIRES
 NRO. TRABAJO : 01005
 A#0 TRABAJO : 1973
 TITULO : SUELOS EN EL SECTOR DE DAIREAUX PIROVANO

CATEGORIA : SEMIDETALLADO
 PARTICIPANTE : J.FERRER, O.DUJMOVICH, S.LUQUE, R.VALENCIA, C.MIACZYNSKI

ORGANISMO : MUNICIPALIDAD DE DAIREAUX, INSTITUTO PEDOLOGIA.
 PUBLICADO :
 CONSULTAR EN : INSTITUTO DE PEDOLOGIA, MUNICIPALIDAD DE DAIREAUX
 SUPERFICIE R. : 45.000 HA
 UNIDAD TAXONOM. : SERIE
 SISTEMA TAXONOM. : EE.UU. (1949)
 UNIDAD CATOGRA. : ASOCIACION
 SISTEMA UTILIT. : HANDBOOK 210, 1961 SERVICIO CONSERVACION DE SUELOS (USDA)
 ESCALA MATERIAL : 1:20.000, 1:50.000
 ESCALA FINAL : 1:50.000
 NRO.PERFILES : 20
 OBSERVACIONES :

COORDENADAS GEOG. :
 SUBGRUPOS RECONO. :
 TAXA RECONOCIDA :
 CARTA DE SUELOS : SUELOS
 OTRAS CARTAS :

C.F.I. - I.N.T.A.
 LISTADO MAESTRO DE CARTOGRAFIA DE SUELOS

*- PROVINCIA : BUENOS AIRES
 NRO. TRABAJO : 01006
 A#0 TRABAJO : 1962
 TITULO : LOS SUELOS DEL DELTA DEL RIO PARANA.

CATEGORIA : RECONOCIMIENTO
 PARTICIPANTE : CONSTANTE BONFILS.

ORGANISMO : INTA
 PUBLICADO :
 CONSULTAR EN : BIBLIOTECA, DEPARTAMENTO DE SUELOS, INTA.
 SUPERFICIE R. : 257.000 HA
 UNIDAD TAXONOM. : GRAN GRUPO
 SISTEMA TAXONOM. : EE.UU. (1949)
 UNIDAD CATOGRA. : ASOCIACION
 SISTEMA UTILIT. : SERVICIO CONSERVACION DE SUELOS (USDA).
 ESCALA MATERIAL :
 ESCALA FINAL : 1:500.000
 NRO.PERFILES :
 OBSERVACIONES : EXISTEN NUMEROSOS ANALISIS Y DESCRIPCIONES SIN PRECISAR LUGAR.

COORDENADAS GEOG. :
 SUBGRUPOS RECUNO. :
 TAXA RECONOCIDA :
 CARTA DE SUELOS :
 OTRAS CARTAS :

C.F.I. - I.N.T.A.
 LISTADO MAESTRO DE CARTOGRAFIA DE SUELOS

*- PROVINCIA : BUENOS AIRES
 NRO. TRABAJO : 01007
 AÑO TRABAJO : 1966
 TITULO : LOS SUELOS DEL VALLE INFERIOR DEL RIO COLORADO

CATEGORIA : SEMIDETALLADO

PARTICIPANTE : DINO A. CAPPANNINI, RICARDO R. LORES

ORGANISMO : INTA

PUBLICADO :

CONSULTAR EN : BIBLIOTECA, DEPARTAMENTO DE SUELOS INTA

SUPERFICIE R. : 320.000 HA

UNIDAD TAXONOM. : SERIE

SISTEMA TAXONOM. : EE.UU. (1949)

UNIDAD CATOGRA. : CONSOCIACION, SERIES Y FASES; ASOCIACIONES

SISTEMA UTILIT. : SERVICIO CONSERVACION DE SUELOS (USDA)

ESCALA MATERIAL : 1:25.000 - 1:30.000

ESCALA FINAL : 1:30.000

NRO. PERFILES :

OBSERVACIONES :

COORDENADAS GEOG. :

SUBGRUPOS RECONO. :

TAXA RECONOCIDA :

CARTA DE SUELOS : SUELOS Y APTITUD DE USO

OTRAS CARTAS : GEOMORFOLOGIA; SALINIDAD Y ALCALINIDAD

C.F.I. - I.N.T.A.
LISTADO MAESTRO DE CARTOGRAFIA DE SUELOS

```

*- PROVINCIA      : BUENOS AIRES
NRO. TRABAJO     : 01008
A#O TRABAJO     : 1981
TITULO          : CARTA DETALLADA DE SUELOS ERA BORDENAVE
.....
.....
CATEGORIA       : DETALLADO
PARTICIPANTE    : L.A.GOMEZ, V.NAKAMA, C.A. PURICELLI
.....
.....
ORGANISMO       : INTA
PUBLICADO       : INEDITO
CONSULTAR EN    : BIBLIOTECA DEPARTAMENTO DE SUELOS, INTA.
SUPERFICIE R.  : 599 HA
UNIDAD TAXONOM. : SERIE
SISTEMA TAXONOM.: SOIL TAXONOMY (USDA 1975)
UNIDAD CATOGRA. : COMPLEJO, ASOCIACION, CONSOCIACION
SISTEMA UTILIT. : SERVICIO CONSERVACION DE SUELOS (USDA)
ESCALA MATERIAL : 1:20.000, 1:50.000
ESCALA FINAL    : 1:20.000
NRO.PERFILES    : 11
OBSERVACIONES  :
.....
.....
COORDENADAS GEOG.:
SUBGRUPOS RECONO.:
TAXA RECONOCIDA :
CARTA DE SUELOS : SUELOS
OTRAS CARTAS    :
.....
.....

```

C.F.I. - I.N.T.A.
 LISTADO MAESTRO DE CARTOGRAFIA DE SUELOS

*- PROVINCIA : BUENOS AIRES
 NRO. TRABAJO : 01009
 A#O TRABAJO : 1979
 TITULO : CARTA DETALLADA DE SUELOS EERA SAN PEDRO

CATEGORIA : DETALLADO
 PARTICIPANTE : L. GOMEZ; V. NAKAMA

ORGANISMO : INTA
 PUBLICADO : INEDITO
 CONSULTAR EN : BIBLIOTECA DEPARTAMENTO DE SUELOS, INTA
 SUPERFICIE R. : 120 HA
 UNIDAD TAXONOM. : SERIE
 SISTEMA TAXONOM. : SOIL TAXONOMY, (USDA 1975)
 UNIDAD CATOGRA. : COMPLEJO, ASOCIACION CONSOCIACION DE SERIES Y FASES
 SISTEMA UTILIT. : SERVICIO CONSERVACION DE SUELOS (USDA)
 ESCALA MATERIAL : 1:20.000, 1:50.000
 ESCALA FINAL : 1:5.000
 NRO. PERFILES : 6
 OBSERVACIONES : 442 OBSERVACIONES CON SISTEMA DE CUADRICULA

COORDENADAS GEUG. :
 SUBGRUPOS RECONO. :
 TAXA RECONOCIDA :
 CARTA DE SUELOS : SUELOS.
 OTRAS CARTAS :

C.F.I. = I.N.T.A.
 LISTADO MAESTRO DE CARTOGRAFIA DE SUELOS

*- PROVINCIA : BUENOS AIRES
 NRO. TRABAJO : 01010
 A#O TRABAJO : 1972
 TITULO : CARTA DE SUELOS DEL AO.CHELFORO

CATEGORIA : DETALLADO
 PARTICIPANTE : A.PITTALUGA, J.C.MUSTO, R.GIORGI, S.ROSSI, D.HERRERA, R.GIAGNONI, E.ROSETTI

ORGANISMO : INTA
 PUBLICADO : INEDITO
 CONSULTAR EN : BIBLIOTECA DEL DEPARTAMENTO DE SUELOS, INTA
 SUPERFICIE R. : 129.000 HA
 UNIDAD TAXONOM. : SERIE
 SISTEMA TAXONOM. : SOIL TAXONOMY, (USDA 1975)
 UNIDAD CATOGRA. : COMPLEJO, ASOCIACION, CONSOCIACION
 SISTEMA UTILIT. : SERVICIO DE CONSERVACION DE SUELOS (USDA)
 ESCALA MATERIAL : 1:20.000 1:50.000
 ESCALA FINAL : 1:20.000
 NRO.PERFILES : 100 PERFILES
 OBSERVACIONES : EXISTE UN AGRUPAMIENTO POR APTITUD FORRAJERA, JC MUSTO, OPTO SUELOS.

COORDENADAS GEUG. :
 SUBGRUPOS RECONO. :
 TAXA RECONOCIDA :
 CARTA DE SUELOS : SUELOS
 OTRAS CARTAS :

C.F.I. - I.N.T.A.
 LISTADO MAESTRO DE CARTOGRAFIA DE SUELOS

*- PROVINCIA : BUENOS AIRES
 NRO. TRABAJO : 01011
 A#0 TRABAJO : 1978
 TITULO : PROYECTO EJECUTIVO RED DE RIEGO CARMEN DE PATAGONES

CATEGORIA : SEMIDETALLADO

PARTICIPANTE : C.MOVIA Y OTROS

ORGANISMO : DIGID

PUBLICADO :

CONSULTAR EN : DIGID

SUPERFICIE R. : 6.000 HECTAREAS

UNIDAD TAXONOM. : SERIE

SISTEMA TAXONOM.:

UNIDAD CATOGRA. :

SISTEMA UTILIT. : BUREAU OF RECLAMATION (USDI)

ESCALA MATERIAL : 1:50,000; 1:100,000

ESCALA FINAL : 1:20,000

NRO.PERFILES : 19 PERFILES CON DESCRIPCIONES

OBSERVACIONES :

COORDENADAS GEOG.: 40* 50 (LAT.S) Y 63* 00 (LONG.O)

SUBGRUPOS RECONO.:

TAXA RECONOCIDA :

CARTA DE SUELOS : APTITUD PARA RIEGO

OTRAS CARTAS :

C.F.I. - I.N.T.A.
 LISTADO MAESTRO DE CARTOGRAFIA DE SUELOS

*- PROVINCIA : BUENOS AIRES
 NRO. TRABAJO : 01012
 A#0 TRABAJO : 1966
 TITULO : SUELOS DE LA ZONA LITORAL ESTUARICA (COMPRENDE CIUDAD DE BS.AS. AL NORTE_Y
 LA PLATA AL SUR),

 CATEGORIA :
 PARTICIPANTE : DINO A.CAPPANNINI, VICTOR A MAURINO

 ORGANISMO : INTA
 PUBLICADO :
 CONSULTAR EN : BIBLIOTECA DEL DEPARTAMENTO DE SUELOS, INTA
 SUPERFICIE R. : 820.000 HA
 UNIDAD TAXONOM. : GRAN GRUPO
 SISTEMA TAXONOM. : EEUU (1949)
 UNIDAD CATOGRA. :
 SISTEMA UTILIT. :
 ESCALA MATERIAL : 1:100.000, 1:25.000, 1:50.000,-
 ESCALA FINAL : 1:100.000
 NRO.PERFILES : 5 PERFILES
 OBSERVACIONES :

 COORDENADAS GEOG. :
 SUBGRUPOS RECONO. :
 TAXA RECONOCIDA :
 CARTA DE SUELOS : SUELOS
 OTRAS CARTAS :

C.F.I. - I.N.T.A.
 LISTADO MAESTRO DE CARTOGRAFIA DE SUELOS

*- PROVINCIA : BUENOS AIRES
 NRO. TRABAJO : 01013
 AÑO TRABAJO : 1960
 TITULO : SUELOS Y EROSION DE LA REGION PAMPEANA SEMIARIDA

CATEGORIA : SEMIDETALLADO
 PARTICIPANTE : C.BONFILS, J.CALCAGNO, P.ETCHEVEHERE, J.IPUCHA AGUERRE, L.TALLARICO

ORGANISMO : INTA
 PUBLICADO :
 CONSULTAR EN : BIBLIOTECA DEPARTAMENTO SUELOS, INTA
 SUPERFICIE R. : 3.964.300 HAS
 UNIDAD TAXONOM. : SERIE
 SISTEMA TAXONOM. : EEUD (1949)
 UNIDAD CATOGRA. : ASOCIACION
 SISTEMA UTILIT. :
 ESCALA MATERIAL : 1:50.000, 1:70.000
 ESCALA FINAL : 1:250.000
 NRO.PERFILES : 9 SERIES DESCRIPTAS
 OBSERVACIONES :

COORDENADAS GEOG. :
 SUBGRUPOS RECONO. :
 TAXA RECONOCIDA :
 CARTA DE SUELOS : SUELOS
 OTRAS CARTAS :

C.F.I. - I.N.T.A.
LISTADO MAESTRO DE CARTOGRAFIA DE SUELOS

*- PROVINCIA : BUENOS AIRES
 NRO. TRABAJO : 01014
 A#O TRABAJO : 1968
 TITULO : CARTAS DE SUELOS DE LA REPUBLICA ARGENTINA (PAMPA ONDULADA)

CATEGORIA : SEMIDETALLADO
 PARTICIPANTE : UNIDAD DE RECONOCIMIENTOS DE SUELOS (CIRN)

ORGANISMO : INTA
 PUBLICADO :
 CONSULTAR EN : DEPARTAMENTO SUELOS, CASTELAR
 SUPERFICIE R. : 2.950.000 HA.
 UNIDAD TAXONOM. : SERIE
 SISTEMA TAXONOM. : SOIL TAXONOMY, (USDA 1975)
 UNIDAD CATOGRA. : CONSOCIACION, ASOCIACION, COMPLEJO
 SISTEMA UTILIT. : SERVICIO CONSERVACION DE SUELOS (USDA)
 ESCALA MATERIAL : 1:50.000
 ESCALA FINAL : 1:50.000
 NRO. PERFILES : 650 PERFILES
 OBSERVACIONES : HOJAS: 3360-31, 32, 33 (PUBLICADOS) 3560-1,2,3,7,8,9,15 (PUBLICADOS) 3360-
 -34-35, (INEDITOS) 3560-4,5,10,11,12,16,17,18,22 (INEDITOS)

COORDENADAS GEOG. :
 SUBGRUPOS RECONO. :
 TAXA RECONOCIDA :
 CARTA DE SUELOS : SUELOS
 OTRAS CARTAS :

C.F.I. = I.N.T.A.
 LISTADO MAESTRO DE CARTOGRAFIA DE SUELOS

*- PROVINCIA : BUENOS AIRES
 NRO. TRABAJO : 01015
 A#O TRABAJO : 1974
 TITULO : CARTAS DE SUELOS DE LA REPUBLICA ARGENTINA (PAMPA DEPRIMIDA)

CATEGORIA : RECONOCIMIENTO; SEMIDETALLADO
 PARTICIPANTE : UNIDAD RECONOCIMIENTO DE SUELOS - CIRN

ORGANISMO : INTA
 PUBLICADO :
 CONSULTAR EN : DEPARTAMENTO SUELOS, CASTELAR
 SUPERFICIE R. : 9.000.000 HA
 UNIDAD TAXONOM. : SERIE
 SISTEMA TAXONOM. : SOIL TAXONOMY, (USDA 1975)
 UNIDAD CATOGRA. : CONSDCIACIONES, ASOCIACIONES, COMPLEJOS, FASES
 SISTEMA UTILIT. : SERVICIO CONSERVACION DE SUELOS (USDA)
 ESCALA MATERIAL : 1:20.000, 1:50.000, 1:100.000
 ESCALA FINAL : 1:50.000
 NRO.PERFILES : 2.000
 OBSERVACIONES : HOJAS:3560-22,23,24,28,29,30,33,34,35,36;3760-2,3,4,5,6,8,9,10,11,12,14,15,
 16,17,18,21,22,23,24,29,30,36;3757-1,2,3,4,7,8,9,10,13,14,15,16,19,20,21,22
 25,26,27,31,32,33;3557-19,20,21,25,26,27,31,32,33

COORDENADAS GEOG. :
 SUBGRUPOS RECONO. :
 TAXA RECONOCIDA :
 CARTA DE SUELOS : SUELOS
 OTRAS CARTAS :

C.F.I. - I.N.T.A.
 LISTADO MAESTRO DE CARTOGRAFIA DE SUELOS

*- PROVINCIA : BUENOS AIRES
 NRO. TRABAJO : 01016
 AÑO TRABAJO : 1975
 TITULO : REGIONALIZACION ECOLÓGICA DE LA REPUBLICA ARGENTINA

CATEGORIA : EXPLORATORIO

PARTICIPANTE : CIRN, INTA, CASTELAR

ORGANISMO : INTA

PUBLICADO :

CONSULTAR EN : INTA (CASTELAR)

SUPERFICIE R. :

UNIDAD TAXONOM. :

SISTEMA TAXONOM. :

UNIDAD CATOGRA. : ASOCIACIÓN Y COMPLEJOS

SISTEMA UTILIT. :

ESCALA MATERIAL : 1:500.000

ESCALA FINAL : 1:5.000.000

NRO. PERFILES :

OBSERVACIONES :

COORDENADAS GEOG. :

SUBGRUPOS RECONO. :

TAXA RECONOCIDA :

CARTA DE SUELOS : SUELOS

OTRAS CARTAS :

C.F.I. - I.N.T.A.
 LISTADO MAESTRO DE CARTOGRAFIA DE SUELOS

*- PROVINCIA : BUENOS AIRES
 NRO. TRABAJO : 01017
 A#0 TRABAJO : 1979
 TITULO : CARTA DE SUELOS DE LA CHACRA EXPERIMENTAL MANANTIALES DEL M.A.A. DE BS.AS.

CATEGORIA : DETALLADO
 PARTICIPANTE : R.WERMBTER, D.RAMALLO

ORGANISMO : INTA
 PUBLICADO : INEDITO
 CONSULTAR EN : DEPARTAMENTO SUELOS, INTA, CASTELAR
 SUPERFICIE R. : 650 HA
 UNIDAD TAXONOM. : SERIE
 SISTEMA TAXONOM. : SOIL TAXONOMY, (USDA 1975)
 UNIDAD CATOGRA. : CONSOCIACION, ASOCIACION, COMPLEJO
 SISTEMA UTILIT. : SERVICIO CONSERVACION DE SUELOS (USDA)
 ESCALA MATERIAL : 1:20.000
 ESCALA FINAL : 1:20.000
 NRO.PERFILES : 15 PERFILES
 OBSERVACIONES :

COORDENADAS GEOG. :
 SUBGRUPOS RECONO. :
 TAXA RECONOCIDA :
 CARTA DE SUELOS :
 OTRAS CARTAS :

C.F.I. * I.N.T.A.
 LISTADO MAESTRO DE CARTOGRAFIA DE SUELOS

*- PROVINCIA : BUENOS AIRES
 NRO. TRABAJO : 01018
 A#0 TRABAJO : 1981
 TITULO : CARTAS DE SUELOS DE LA RCA, ARG. (PAMPA ARENOSA)

CATEGORIA : SEMIDETALLADO
 PARTICIPANTE : R. DIAZ, G. ALIO, G. CARBONI, R. ARTEAGA, R. GIAGNONI.

ORGANISMO : INTA
 PUBLICADO : EN EJECUCION
 CONSULTAR EN : DEPTO SUELOS, INTA (CASTELAR)

SUPERFICIE R. : 550.000 HA

UNIDAD TAXONOM. : SERIE,

SISTEMA TAXONOM. : SOIL TAXONOMY, (USDA 1975)

UNIDAD CATOGRA. : CONSOCIACION, ASOCIACION, COMPLEJO, FASES

SISTEMA UTILIT. : SERVICIO DE CONSERVACION DE SUELOS (USDA)

ESCALA MATERIAL : 1:50.000

ESCALA FINAL : 1:50.000

NRO. PERFILES : 50 PERFILES

OBSERVACIONES : 3560-7(1,3,4)

3560-13(1,2,3,4)

3560-14(1,2,3,4,); 3560-21 (1,2,3,4)

COORDENADAS GEOG.:

SUBGRUPOS RECONO.:

TAXA RECONOCIDA :

CARTA DE SUELOS : SUELOS

OTRAS CARTAS :

C.F.I. = I.N.T.A.
 LISTADO MAESTRO DE CARTOGRAFIA DE SUELOS

*- PROVINCIA : BUENOS AIRES
 NRO. TRABAJO : 01019
 A#O TRABAJO : 1983
 TITULO : CARTAS DE SUELOS DE LA RCA ARGENTINA (PAMPA INTERSERRANA)

CATEGORIA : RECONOCIMIENTO - SEMIDETALLADO
 PARTICIPANTE : P.MALDONADO PINEDO; R.DIAZ; G.ALIO; R.ARTEAGA; G.CARBONI; H.GRINBERG

ORGANISMO : INTA
 PUBLICADO : EN EJECUCION
 CONSULTAR EN : DPTO SUELOS INTA (CASTELAR)
 SUPERFICIE R. : 1.130.000 HECTAREAS
 UNIDAD TAXONOM. : SERIE
 SISTEMA TAXONOM. : SOIL TAXONOMY, (USDA 1975)
 UNIDAD CATOGRA. : CONSOCIEDAD; ASOCIACION; COMPLEJO
 SISTEMA UTILIT. : SERVICIO CONSERVACION DE SUELOS (USDA)
 ESCALA MATERIAL : 1:50.000
 ESCALA FINAL : 1:50.000
 NRO.PERFILES : 53
 OBSERVACIONES : 3957-1-(1,2,3,4);3957-2-(1,2,3,4); 3957-7-(1 Y 2);3960-3-(1,2,3,4);3960-3-
 (1,2,3,4);3960-5-(1,2,3,4);3960-6-(1,2,3,4);3960-10-(1,2,3,4);3960-11-(1,2,
 3,4);3960-16-(1 Y 3);3960-17-(1 Y 2).

COORDENADAS GEOG. :
 SUBGRUPOS RECONO. :
 TAXA RECONOCIDA :
 CARTA DE SUELOS : SUELOS
 OTRAS CARTAS :

C.F.I. - I.N.T.A.
 LISTADO MAESTRO DE CARTOGRAFIA DE SUELOS

*- PROVINCIA : BUENOS AIRES
 NRO. TRABAJO : 01020
 A#0 TRABAJO : 1966
 TITULO : CONSERVACION Y USO RACIONAL DE LOS RECURSOS SUELO Y AGUA EN EL PARTIDO DE

 OLAVARRIA Y PLAN PARA UN AREA PILOTO

 CATEGORIA : RECONOCIMIENTO
 PARTICIPANTE : G. JECKELN; P. GODZ; A. BERARDO Y OTROS (ITALCONSULT S.A.)

 ORGANISMO : MUNICIPALIDAD DE OLAVARRIA - INTA
 PUBLICADO :
 CONSULTAR EN : CFI-EERA-BALCARCE (INTA)-MUNICIPALIDAD DE OLAVARRIA
 SUPERFICIE R. : 771.500 HECTAREAS
 UNIDAD TAXONOM. : GRAN GRUPO
 SISTEMA TAXONOM. : EEUU(1949)
 UNIDAD CATOGRA. : ASOCIACIONES DE GRANDES GRUPOS
 SISTEMA UTILIT. : NO SE ESPECIFICA
 ESCALA MATERIAL : 1:35.000; 1:45.000; 1:50.000; 1:250.000; 1:2.500.000.-
 ESCALA FINAL :
 NRO. PERFILES : SIN PERFILES CON DESCRIPCIONES, SIN DATOS ANALITICOS
 OBSERVACIONES :

 COORDENADAS GEOG. : 61* (LONG.O) 37*(LAT.S)
 SUBGRUPOS RECONO. :
 TAXA RECONOCIDA : ARGIUDDL; HAPLUDDL; ARGIAUOLL; DURACUOLL; NATRALBOLL; ARGIALBOLL (7* APROXIMACION)
 CARTA DE SUELOS : SUELOS
 OTRAS CARTAS : APTITUD AGRICOLA

C.F.I. * I.N.T.A.
 LISTADO MAESTRO DE CARTOGRAFIA DE SUELOS

*- PROVINCIA : BUENOS AIRES
 NRO. TRABAJO : 01021
 A#0 TRABAJO : 1966
 TITULO : CONSERVACION Y USO RACIONAL DE LOS RECURSOS SUELO Y AGUA EN EL PARTIDO DE

 OLAVARRIA Y PLAN PARA UN AREA PILOTO

 CATEGORIA : NO SE ESPECIFICA

 PARTICIPANTE : G. JECKELN; P. GODZ; A. BERARDO Y OTROS (ITALCONSULT S.A.)

 ORGANISMO : MUNICIPALIDAD DE OLAVARRIA - INTA

 PUBLICADO :

 CONSULTAR EN : CFI; EERA-BALCARCE (INTA); MUNICIPALIDAD DE OLAVARRIA

 SUPERFICIE R. : 7,088 HECTAREAS (AREA PILOTO)

 UNIDAD TAXONOM. : SERIE

 SISTEMA TAXONOM. : EEUU (1949)

 UNIDAD CATOGRA. : SERIE; ASOCIACIONES; COMPLEJOS

 SISTEMA UTILIT. : SERVICIO CONSERVACION DE SUELOS (USDI)

 ESCALA MATERIAL : 1:10,000; 1:50,000

 ESCALA FINAL :

 NRO. PERFILES : SIN PERFILES CON DESCRIPCIONES; SIN DATOS ANALITICOS

 OBSERVACIONES :

 COORDENADAS GEOG. : 60* 20' (LONG.O) - 36*40' (LAT.S)

 SUBGRUPOS RECONO. :

 TAXA RECONOCIDA : GRAN GRUPO (7* APROXIMACION)

 CARTA DE SUELOS : SUELOS, APTITUD DE USO

 OTRAS CARTAS : USO RACIONAL DEL SUELO

C.F.I. = I.N.T.A.
 LISTADO MAESTRO DE CARTOGRAFIA DE SUELOS

*- PROVINCIA : BUENOS AIRES
 NRO. TRABAJO : 01022
 A#0 TRABAJO : 1973
 TITULO : CARTA DE SUELOS DE LA REPUBLICA ARGENTINA - PEREZ MILLAN, HOJA 3360-33

CATEGORIA : SEMIDETALLADO
 PARTICIPANTE : P.ÉTCHEVEHERE; E.MURO; O.DOMINGUEZ; A.CAPPANNINI Y OTROS

ORGANISMO : INTA
 PUBLICADO :
 CONSULTAR EN : CFI; BIBLIOTECA INTA; FACULTAD AGRONOMIA LA PLATA (UNLP); EERA-INTA PERGAMINO
 SUPERFICIE R. : 171.400 HECTAREAS
 UNIDAD TAXONOM. : SERIE
 SISTEMA TAXONOM. : 7* APROXIMACION (1960)
 UNIDAD CATOGRA. : SERIES, ASOCIACIONES, COMPLEJOS, COMPLEJOS INDETERMINADOS, FASES
 SISTEMA UTILIT. : SERVICIO CONSERVACION DE SUELOS (USDA)
 ESCALA MATERIAL : 1:20.000
 ESCALA FINAL : 1:50.000
 NRO. PERFILES : 13 PERFILES CON DESCRIPCIONES Y 13 DATOS ANALITICOS COMPLETOS
 OBSERVACIONES :

COORDENADAS GEOG. : 60* 00' Y 60* 30' (LONG.O) 33* 40' Y 34* 00 (LAT.S)
 SUBGRUPOS RECONO. : ARGIUDOL TIPICO; VERTICO; NATRACUALF TIPICO; NATRALBOL TIPICO ARGIACUOL TIP
 TAXA RECONOCIDA : GRAN GRUPO (EEUU 1949)
 CARTA DE SUELOS : SUELOS
 OTRAS CARTAS : NO CONTIENE

C.F.I. - I.N.T.A.
 LISTADO MAESTRO DE CARTOGRAFIA DE SUELOS

*- PROVINCIA : BUENOS AIRES
 NRO. TRABAJO : 01023
 A#O TRABAJO : 1974
 TITULO : CARTA DE SUELOS DE LA REPUBLICA ARGENTINA SALTO

CATEGORIA : SEMIDETALLADO
 PARTICIPANTE : P.ETCHEVERE; E.MURU J.C.MUSTO; H.LAYA; J.A.FERRER Y OTROS

ORGANISMO : INTA
 PUBLICADO :
 CONSULTAR EN : CFI; BIBLIOTECA INTA; FACULTAD AGRONOMIA DE LA PLATA(UNLP); EERA INTA PERG
 SUPERFICIE R. : 170.600 HECTAREAS
 UNIDAD TAXONOM. : SERIE
 SISTEMA TAXONOM. : SOIL TAXONOMY (1973)
 UNIDAD CATOGRA. : SERIES, ASOCIACIONES, COMPLEJOS, COMPLEJOS INDETERMINADOS, FASES.
 SISTEMA UTILIT. : SERVICIO CONSERVACION DE SUELOS (USDA)
 ESCALA MATERIAL : 1:20.000; 1:50.000
 ESCALA FINAL : 1:50.000
 NRO.PERFILES : 13 PERFILES CON DESCRIPCIONES MORFOLOGICAS Y 13 DATOS ANALITICOS COMPLETOS
 OBSERVACIONES :

COORDENADAS GEOG. : 60*00 Y 60*30' (LONG.O) 34*00' Y 34*20' (LAT.S)
 SUBGRUPOS RECONO. : ARGIUDOL TIPICO; ACUICO; ARGIABOL ARGIACUICO; ARGIACUOL TIPICO; NATRACUOL
 TAXA RECONOCIDA :
 CARTA DE SUELOS : SUELOS
 OTRAS CARTAS : NO CONTIENE

C.F.I. - I.N.T.A.
 LISTADO MAESTRO DE CARTOGRAFIA DE SUELOS

*- PROVINCIA : BUENOS AIRES
 NRO. TRABAJO : 01024
 A#O TRABAJO : 1966
 TITULO : LOS SUELOS DE ESTEPA DE LA REGION PAMPEANA

CATEGORIA : SINTESIS Y RECOPIACION
 PARTICIPANTE : C. MIACZYNSKI; M. TSCHAPEK

ORGANISMO : INTA
 PUBLICADO :
 CONSULTAR EN : INTA (BIBLIOTECA CAP. FED)
 SUPERFICIE R. : 47.670.000 HECTAREAS
 UNIDAD TAXONOM. : GRAN GRUPO Y TIPO GENETICO
 SISTEMA TAXONOM. : EEUU (1949) Y TIPO GENETICO (URSS)
 UNIDAD CATOGRA. : GRANDES GRUPOS Y TIPOS GENETICOS
 SISTEMA UTILIT. : NO SE ACLARA
 ESCALA MATERIAL :
 ESCALA FINAL :
 NRO. PERFILES : 5 PERFILES CON DESCRIPCIONES MORFOLOGICAS Y SIN DATOS ANALITICOS
 OBSERVACIONES :

COORDENADAS GEOG. : 31 Y 39 (LAT. S) Y 57* Y 65* (LONG. O)
 SUBGRUPOS RECONO. : GRAN GRUPO
 TAXA RECONOCIDA : TIPO GENETICO CHERNOZOIDE, CASTANO, CHERNOZOIDE DE VEGA Y CASTANO DE VEGA
 CARTA DE SUELOS : SUELOS
 OTRAS CARTAS : MAPA CLIMATICO

C.F.I. - I.N.T.A.
 LISTADO MAESTRO DE CARTOGRAFIA DE SUELOS

*- PROVINCIA : BUENOS AIRES
 NRO. TRABAJO : 01025
 A#O TRABAJO : 1972
 TITULO : CARTA DE SUELOS DE LA REPUBLICA ARGENTINA, HOJA 3360-32- PERGAMINO.

CATEGORIA : SEMIDETALLADO
 PARTICIPANTE : J.C. MUSTO; P. ETCHEVEHERE; D. CAPPANNINI Y OTROS.

ORGANISMO : INTA
 PUBLICADO :
 CONSULTAR EN : INTA (CASTELAR)
 SUPERFICIE R. : 171.400 HAS.
 UNIDAD TAXONOM. : SERIE
 SISTEMA TAXONOM. : 7MA. APROXIMACION.
 UNIDAD CATOGRA. : SERIES, FASES, ASOCIACIONES, COMPLEJOS, COMPLEJOS INDETERMINADOS-
 SISTEMA UTILIT. : SERVICIO CONSERVACION DE SUELOS (USDA)
 ESCALA MATERIAL : 1:20.000-
 ESCALA FINAL : 1:50.000
 NRO. PERFILES : 22 PERFILES CON DESCRIPCIONES Y 21 DATOS ANALITICOS COMPLETOS.-
 OBSERVACIONES :

COORDENADAS GEOG. : 33,40' Y 34,00' (LAT.S.); 60,30' Y 61,00' (LONG.O.)
 SUBGRUPOS RECONO. : ARGIUDOL TIPICO ACUICO, VERTICO; NATRACUALF TIPICO, MOLICO, NATRALBOL ETC.
 TAXA RECONOCIDA : BRUNIZEM MAXIMOS, MEDIOS, PLANOSOLICOS, SOLONETZ; SOLONEZT SOLODIZADO, ETC.
 CARTA DE SUELOS : SUELOS
 OTRAS CARTAS :

C.F.I. - I.N.T.A.
 LISTADO MAESTRO DE CARTOGRAFIA DE SUELOS

*- PROVINCIA : BUENOS AIRES
 NRO. TRABAJO : 01026
 A#O TRABAJO : 1974
 TITULO : CARTA DE SUELOS DE LA REPUBLICA ARGENTINA, HOJA 3560-2, ROJAS

CATEGORIA : SEMIDETALLADO
 PARTICIPANTE : P. ETCHEVEHERE; J. C. MUSTO; E. MURO Y OTROS.

ORGANISMO : I N T A
 PUBLICADO :
 CONSULTAR EN : I N T A (CASTELAR)
 SUPERFICIE R. : 170,500 HAS.
 UNIDAD TAXONOM. : SERIE
 SISTEMA TAXONOM. : 7MA. APROXIMACION
 UNIDAD CATOGRA. : SERIE, FASES, ASOCIACIONES, COMPLEJOS.
 SISTEMA UTILIT. : SERVICIO DE CONSERVACION DE SUELOS (USDA)
 ESCALA MATERIAL : 1:20.000-
 ESCALA FINAL : 1:50.000-
 NRO. PERFILES : 15 PERFILES CON DESCRIPCIONES Y 15 DATOS ANALITICOS COMPLETOS.
 OBSERVACIONES :

COORDENADAS GEOG. : 34,00' Y 34,20' (LAT.S.); 60,30' Y 61,00' (LONG.O.)
 SUBGRUPOS RECONO. : ARGUJUDOL-TIPICO-ACUICO-HAPLUJUDOL TIPICO ACUICO-ARGUJACUOL TIPICO-ETC.
 TAXA RECONOCIDA :
 CARTA DE SUELOS : SUELOS
 OTRAS CARTAS : NO CONTIENE

C.F.I. - I.N.T.A.
 LISTADO MAESTRO DE CARTOGRAFIA DE SUELOS

*- PROVINCIA : BUENOS AIRES
 NRO. TRABAJO : 01027
 A#0 TRABAJO : 1977
 TITULO : LA PAMPA, DEPRIMIDA, CONDICIONES DE DRENAJE DE SUS SUELOS

CATEGORIA :
 PARTICIPANTE : J.VARGAS; J.SALAZAR LE PLAZA; J.ALVAREZ; C.PENA ZUBIATE Y OTROS

ORGANISMO : INTA
 PUBLICADO :
 CONSULTAR EN : INTA (CASTELAR)
 SUPERFICIE R. : 9.416.000 HAS
 UNIDAD TAXONOM. : SERIE
 SISTEMA TAXONOM. : SOIL TAXONOMY (USDA, 1975)
 UNIDAD CATOGRA. :
 SISTEMA UTILIT. :
 ESCALA MATERIAL : 1:20.000; 1:50.000,=
 ESCALA FINAL :
 NRO.PERFILES : 36 PERFILES CON DESCRIPCIONES Y 35 DATOS ANALITICOS COMPLETOS
 OBSERVACIONES :

COORDENADAS GEOG. : 35 Y 36 GRADOS (LAT,S) 55* 30' Y 61* 30' (LONG,O)
 SUBGRUPOS RECONO. : ARGIALBOL NATRICO-HAPLUDDL TAPTOARGILICO-LITICO-ARGIALBOL TIPICO - NATRACUALF
 TAXA RECONOCIDA : CALCICO-NATRACUOL-HAPLUDDL TAPTOARGILICO-HAPLACUENT-NATRACUALF MOLICO
 CARTA DE SUELOS : DRENAJE
 OTRAS CARTAS : GEOMORFOLOGIA, RED HIDROGRAFICA

C.F.I. - I.N.T.A.
 LISTADO MAESTRO DE CARTOGRAFIA DE SUELOS

*- PROVINCIA : BUENOS AIRES
 NRO. TRABAJO : 01028
 AÑO TRABAJO : 1978
 TITULO : ESTUDIO DE SITUACION DEL PARTIDO DE CORONEL PRINGLES-PROVINCIA DE BUENOS
 AIRE; CAPITULO SUELOS.

CATEGORIA : DETALLADO
 PARTICIPANTE : D.CAPPANNINI; S.SCOPPA; J. VARGAS GIL,

ORGANISMO : I N T A-UNIVERSIDAD NACIONAL DEL SUR, MUNICIPALIDAD DE CORONEL PRINGLES
 PUBLICADO :
 CONSULTAR EN : I N T A
 SUPERFICIE R. : 1.357.820 HAS.
 UNIDAD TAXONOM. : SUBGRUPOS Y SERIE (EN PARTICULAR)
 SISTEMA TAXONOM. : SOIL TAXONOMY (USDA 1975) Y EE.UU. (1949)
 UNIDAD CATOGRA. : SERIE Y ASOCIACIONES DE SUBGRUPOS.
 SISTEMA UTILIT. : SERVICIO DE CONSERVACION DE SUELOS (USDA)
 ESCALA MATERIAL : 1:500.000-
 ESCALA FINAL : 1:250.000-
 NRO.PERFILES : 20 PERFILES CON DESCRIPCIONES MORFOLOGICAS Y 20 DATOS ANALITICOS COMPLETOS,
 OBSERVACIONES :

COORDENADAS GEOG. : 37,30' Y 38,30' (LAT.S.); 62,30' Y 60,45' (LONG.O.)
 SUBGRUPOS RECONO. : HAPLUDOL LITICO-TIPICO-ENTICO-ARGIUDOL LITICO-TIPICO-ARGIACUOL-ETC.
 TAXA RECONOCIDA : BRUNIZEM SOMERO-MODERADAMENTE PROFUNDO-REGOSOLICO-HIDROMORFICO-ETC.
 CARTA DE SUELOS : SUELOS Y APTITUD DE USO.
 OTRAS CARTAS : GEOMORFOLOGIA

C.F.I. - I.N.T.A.
 LISTADO MAESTRO DE CARTOGRAFIA DE SUELOS

*- PROVINCIA : BUENOS AIRES
 NRO. TRABAJO : 01029
 AÑO TRABAJO : 1979
 TITULO : CARTA DETALLADA DE SUELOS DEL CAMPO PROPIEDAD DE LA COMISION MUNICIPAL DE

 VIVIENDA DE LA CIUDAD DE BUENOS AIRES.

 CATEGORIA : DETALLADO

 PARTICIPANTE : L.GOMEZ; V. NAKAMA.

 ORGANISMO : I N T A

 PUBLICADO :

 CONSULTAR EN : I N T A (CASTELAR)

 SUPERFICIE R. : 570 HAS.

 UNIDAD TAXONOM. : SERIE

 SISTEMA TAXONOM. : SOIL TAXONOMY (USDA 1975)

 UNIDAD CATOGRA. : SERIE, FASES, ASOCIACIONES, COMPLEJOS; COMPLEJOS INDIFERENCIADOS.

 SISTEMA UTILIT. : SERVICIO CONSERVACION DE SUELOS (USDA)

 ESCALA MATERIAL :

 ESCALA FINAL : 1:10.000

 NRO.PERFILES : 7 PERFILES CON DESCRIPCIONES MORFOLOGICAS Y 5 DATOS ANALITICOS COMPLETOS.

 OBSERVACIONES :

 COORDENADAS GEOG. : 34,40' (LAT.S.); 58,25' (LONG.O.)

 SUBGRUPOS RECONO. : ARGIUJOL TIPICO; TAPTO-ARGICO; NATRACUOL TIPICO; ARGIAJOL ARGIAJOL; ETC.

 TAXA RECONOCIDA :

 CARTA DE SUELOS : SUELOS Y APTITUD DE USO

 OTRAS CARTAS : NO CONTIENE

C.F.I. - I.N.T.A.
 LISTADO MAESTRO DE CARTOGRAFIA DE SUELOS

*- PROVINCIA : BUENOS AIRES
 NRO. TRABAJO : 01030
 A#0 TRABAJO : 1980
 TITULO : CARTA DETALLADA DE SUELOS DEL INSTITUTO DE LA LECHE, FUNDACION V. CASARES -

 VICENTE CASARES.

 CATEGORIA : DETALLADO

 PARTICIPANTE : L. GÓMEZ; V. NAKAMA.-

 ORGANISMO : I N T A

 PUBLICADO :

 CONSULTAR EN : I N T A

 SUPERFICIE R. : 270 HAS.

 UNIDAD TAXONÓM. : SERIE

 SISTEMA TAXONÓM. : SOIL TAXONOMY (1975 USDA)

 UNIDAD CATÓGRA. : SERIE, FASES, ASOCIACIONES, COMPLEJOS.

 SISTEMA UTILIT. : SERVICIO CONSERVACIÓN DE SUELOS (USDA)

 ESCALA MATERIAL : 1:50.000; 1:20.000-

 ESCALA FINAL : 1:5.000-

 NRO. PERFILES : 6 PERFILES CON DESCRIPCIONES Y 6 DATOS ANALITICOS COMPLETOS.

 OBSERVACIONES :

 COORDENADAS GEOG. : 34,58' Y 34,59' (LAT.S); 58,38' Y 58,39' (LONG.O.)

 SUBGRUPOS RECOND. : HAPLUDOL THAPTO ARGICO-ARGIUDOL TIPICO-ACUICO-NATRUDOLF TIPICO-ETC.

 TAXA RECONOCIDA :

 CARTA DE SUELOS : SUELOS Y APTITUD DE USO

 OTRAS CARTAS : NO CONTIENE

C.F.I. - I.N.T.A.
 LISTADO MAESTRO DE CARTOGRAFIA DE SUELOS

*- PROVINCIA : BUENOS AIRES
 NRO. TRABAJO : 01031
 AÑO TRABAJO : 1980
 TITULO : CARTA DE SUELOS DE LA REPUBLICA ARGENTINA, HOJA 3560-7 Y 8. L.N.ALEM Y JU-
 NIN.

CATEGORIA : SEMIDETALLADO
 PARTICIPANTE : B. JACYSZYN; P.PETERMEYER; J.C. MUSTO; P. ETCHEVEHERE; E. MURO Y OTROS.-

ORGANISMO : I N T A
 PUBLICADO :
 CONSULTAR EN : I N T A (CASTELAR)
 SUPERFICIE R. : 222,630 HAS.
 UNIDAD TAXONOM. : SERIE
 SISTEMA TAXONOM. : SOIL TAXONOMY (USDA 1975)
 UNIDAD CATOGRA. : ASOCIACIONES, CONSOCIACIONES, COMPLEJOS.-
 SISTEMA UTILIT. : SERVICIO CONSERVACION DE SUELOS (USDA).
 ESCALA MATERIAL : 1:20.000
 ESCALA FINAL : 1:50.000
 NRO.PERFILES : 19 PERFILES CON DESCRIPCIONES Y 19 DATOS ANALITICOS COMPLETOS.
 OBSERVACIONES :

COORDENADAS GEOG. : 34,20' Y 34,40' (LAT.S.); 60,30' Y 61,30' (LONG.O.)
 SUBGRUPOS RECONO. : NATRALBOL TIPICO-ARGIALBOL ARGIAUCUICO-ARGIACUOL TIPICO-NATRACUOL TIPICO-ETC
 TAXA RECONOCIDA : HAPLUDOL TIPICO-ACUICO-ENTICO-THAPTO-NATRICO-NATRACUALF TIPICO-ALBICO-ETC.
 CARTA DE SUELOS : SUELOS
 OTRAS CARTAS : NO CONTIENE.

C.F.I. - I.N.T.A.
 LISTADO MAESTRO DE CARTOGRAFIA DE SUELOS

*- PROVINCIA : BUENOS AIRES
 NRO. TRABAJO : 01032
 A#0 TRABAJO : 1980
 TITULO : CARTA DE SUELOS DE LA REPUBLICA ARGENTINA. HOJA 3560-9; CHACABUCO.

CATEGORIA : SEMIDETALLADO
 PARTICIPANTE : E. MURO; P. ETVHEVEMERE; J.C. MUSTO; F. VAVRUSKA Y OTROS.

ORGANISMO : I N T A
 PUBLICADO :
 CONSULTAR EN : I N T A
 SUPERFICIE R. : 169.830 HAS.
 UNIDAD TAXONOM. : SERIE
 SISTEMA TAXONOM. : SOIL TAXONOMY (USDA 1975).
 UNIDAD CATOGRA. : SERIE; FASES; ASOCIACIONES; COMPLEJOS-
 SISTEMA UTILIT. : SERVICIO CONSERVACION DE SUELOS (USDA).
 ESCALA MATERIAL : 1:20,000
 ESCALA FINAL : 1:50,000
 NRO. PERFILES : 11 PERFILES CON DESCRIPCIONES MORFOLOGICAS Y 11 DATOS ANALITICOS COMPLETOS.
 OBSERVACIONES :

COORDENADAS GEOG. : 34,20' Y 34,40' (LAT.S.); 60,00' Y 60,30' (LONG.O.)
 SUBGRUPOS RECONO. : NATRALBOL TIPICO-ARGIACUOL TIPICO-NATRACUOL TIPICO-ARGIUDOL TIPICO-ETC.
 TAXA RECONOCIDA :
 CARTA DE SUELOS : SUELOS
 OTRAS CARTAS : NO CONTIENE

C.F.I. - I.N.T.A.
 LISTADO MAESTRO DE CARTOGRAFIA DE SUELOS

*- PROVINCIA : BUENOS AIRES
 NRO. TRABAJO : 01033
 A#O TRABAJO : 1981
 TITULO : CARTA DE SUELOS DE LA REPUBLICA ARGENTINA. HOJA 3560-16 -SUIPACHA-

CATEGORIA : SEMIDETALLADO
 PARTICIPANTE : J.C. MUSTO; F. VAVRUSKA; A. PITTALUGA Y OTROS.

ORGANISMO : I N T A
 PUBLICADO :
 CONSULTAR EN : I N T A (CASTELAR)
 SUPERFICIE R. : 169.100 HAS.
 UNIDAD TAXONOM. : SERIE
 SISTEMA TAXONOM. : SOIL TAXONOMY (USDA 1975)
 UNIDAD CATOGRA. : ASOCIACIONES, CONSOCIACIONES, COMPLEJOS,
 SISTEMA UTILIT. : SERVICIO CONSERVACION DE SUELOS (USDA)
 ESCALA MATERIAL : 1:20.000
 ESCALA FINAL : 1:50.000
 NRO.PERFILES : 15 PERFILES CON DESCRIPCIONES Y 15 DATOS ANALITICOS COMPLETOS.
 OBSERVACIONES :

COORDENADAS GEUG. : 34,40' Y 35,00' (LAT.S.); 59,30' Y 60,00' (LONG.O.)
 SUBGRUPOS RECONO. : ALBACUALF MOLICO-NATRACUALF TIPICO-ARGIACUOL TIPICO-NATRACUOL TIPICO-ETC.
 TAXA RECONOCIDA :
 CARTA DE SUELOS : SUELOS
 OTRAS CARTAS : NO CONTIENE

C.F.I. - I.N.T.A.
 LISTADO MAESTRO DE CARTOGRAFIA DE SUELOS

** PROVINCIA : BUENOS AIRES
 NRO. TRABAJO : 01034
 AÑO TRABAJO : 1984
 TITULO : RELEVAMIENTO DE SUELOS-CREA, ZONA MAR Y SIERRAS (PARTIDOS DE CORONEL DORRE-

 GO, CONZALEZ CHAVES, JUAREZ, LOBERIA, NECOCHEA, SAN CAYETANO Y TRES ARROYOS.

 CATEGORIA : DETALLADO.

 PARTICIPANTE : A. ONGARU; L. BERASATEGUI; A. RUIZ; L. TAQUINI; M. WEIL; I. MIZUNO. (TECNOAGRO)

 ORGANISMO : CREA

 PUBLICADO : INEDITO

 CONSULTAR EN : I N T A (BIBLIOTECA CAP.FED.)

 SUPERFICIE R. : 100.000 HAS.

 UNIDAD TAXONOM. : SERIE

 SISTEMA TAXONOM. : SOIL TAXONOMY (USDA 1975)

 UNIDAD CATOGRA. : SERIES, ASOCIACIONES, FASES, COMPLEJO INDIFERENCIADO.-

 SISTEMA UTILIT. : SERVICIO CONSERVACION DE SUELOS (USDA)

 ESCALA MATERIAL :

 ESCALA FINAL : 1:20.000-

 NRO. PERFILES : 69 DESCRIPCIONES MORFOLOGICAS Y CON 69 DATOS ANALITICOS COMPLETOS.

 OBSERVACIONES :

 COORDENADAS GEUG. : 36,30' Y 39,00' (LAT.S.) Y 58,00' Y 61,30' (LUNG.O)

 SUBGRUPOS RECONO. : HAPLUDDL PETROCALCICO-THAPTONATRICO-ARGIUDOL TIPICO-PETROCALCICO-ACUICO-ETC

 TAXA RECONOCIDA :

 CARTA DE SUELOS : SUELOS Y APTITUD DE USO

 OTRAS CARTAS :

C.F.I. - I.N.T.A.
 LISTADO MAESTRO DE CARTOGRAFIA DE SUELOS

*- PROVINCIA : BUENOS AIRES
 NRO. TRABAJO : 01035
 A#O TRABAJO : 1985
 TITULO : CARTA DE SUELOS DE LA REPUBLICA ARGENTINA, HOJA 3960-5, NICANOR OLIVERA.

CATEGORIA : SEMIDETALLADO

PARTICIPANTE : B. JACYSZYN; D. MALDONADO PINEDO; R. DIAZ; J. SANCHEZ.

ORGANISMO : I N T A

PUBLICADO :

CONSULTAR EN : I N T A (CASTELAR)

SUPERFICIE R. : 162.142 HAS.

UNIDAD TAXONOM. : SERIE

SISTEMA TAXONOM. : SOIL TAXONOMY (USDA 1975)

UNIDAD CATOGRA. : ASOCIACIONES, CONSOCIACIONES, COMPLEJOS, COMPLEJOS INDIFERENCIADOS.

SISTEMA UTILIT. : SERVICIO CONSERVACION DE SUELOS (USDA)

ESCALA MATERIAL : 1:20.000; 1:50.000; 1:100.000-

ESCALA FINAL : 1:50.000.

NRO. PERFILES : 12 PERFILES CON DESCRIPCIONES Y 12 DATOS ANALITICOS.

OBSERVACIONES :

COORDENADAS GEOG. : 38,00' Y 38,20' (LAT.S.); 59,00' Y 59,30' (LONG.O)

SUBGRUPOS RECONG. : ARGIUDDOL TIPICO-AGUICO LITICO-HAPLUDDOL TIPICO-LITICO-TAPTO-ARGICO, ETC.

TAXA RECONOCIDA :

CARTA DE SUELOS : SUELOS

OTRAS CARTAS : NO CONTIENE

C.F.I. - I.N.T.A.
 LISTADO MAESTRO DE CARTOGRAFIA DE SUELOS

*- PROVINCIA : BUENOS AIRES
 NRO. TRABAJO : 01036
 A#0 TRABAJO : 1985
 TITULO : CARTA SEMIDETALLADA DE SUELOS, COLONIA HOGAR RICARDO GUTIERREZ, PARTIDO MAR-

 COS PAZ.

 CATEGORIA : SEMIDETALLADO

 PARTICIPANTE : R. GODAGNONE; M. CUENCA.

 ORGANISMO : I N T A

 PUBLICADO : INEDITO

 CONSULTAR EN : I N T A (CASTELAR)

 SUPERFICIE R. : 720 HAS.

 UNIDAD TAXONOM. : SERIE

 SISTEMA TAXONOM. : SOIL TAXONOMY (USDA 1975)

 UNIDAD CATOGRA. : ASOCIACIONES Y COMPLEJOS

 SISTEMA UTILIT. : SERVICIO CONSERVACION DE SUELOS (USDA)

 ESCALA MATERIAL : 1:50.000-

 ESCALA FINAL : 1:20.000-

 NRO. PERFILES : 4 PERFILES CON DESCRIPCIONES Y 4 DATOS ANALITICOS COMPLETOS.

 OBSERVACIONES :

 COORDENADAS GEOG. : 34,50' Y 34,53' (LAT.S.); 58,48' Y 58,50' (LONG.O.)

 SUBGRUPOS RECONO. : ARGIUDOL ACUICO, HAPLUOOL TNAPTO-ARGICO, ARGIABOL TIPICO, NATRACUALF TIPICO.

 TAXA RECONOCIDA :

 CARTA DE SUELOS : SUELOS Y APTITUD DE USO

 OTRAS CARTAS : RED DE DRENAJE; UBICACION; HIPSOMETRIA.

C.F.I. - I.N.T.A.
 LISTADO MAESTRO DE CARTOGRAFIA DE SUELOS

*- PROVINCIA : BUENOS AIRES
 NRO. TRABAJO : 01037
 A#O TRABAJO : 1985
 TITULO : CARTA DE SUELOS DE LA REPUBLICA ARGENTINA, HOJA 3960-12, NECOCHEA.

CATEGORIA : SEMIDETALLADO
 PARTICIPANTE : B. JACYSZYN; O. MALDONADO PINEDO; G. CARBONI.

ORGANISMO : I N T A
 PUBLICADO :
 CONSULTAR EN : I N T A (CASTELAR); E E R A (BALCARCE).
 SUPERFICIE R. : 122.124 HAS.
 UNIDAD TAXONOM. : SERIE
 SISTEMA TAXONOM. : SOIL TAXONOMY (USDA 1975)
 UNIDAD CATOGRA. : ASOCIACIONES, CONSOCIACIONES, COMPLEJOS, COMPLEJOS INDIFERENCIADOS, ETC.
 SISTEMA UTILIT. : SERVICIO CONSERVACION DE SUELOS (USDA)
 ESCALA MATERIAL : 1:20.000; 1:50.000; 1:100.000-
 ESCALA FINAL : 1:50.000-
 NRO. PERFILES : 21 PERFILES CON DESCRIPCIONES Y 21 DATOS ANALITICOS COMPLETOS.
 OBSERVACIONES :

COORDENADAS GEOG. : 38,20' Y 38,40' (LAT.S.); 58,30' Y 59,00' (LONG.O.)
 SUBGRUPOS RECONO. : ARGIUDOL TIPOICOS, LITICOS ACUICO, HAPLUOL TIPOICO, ENTICO, LITICO, ETC.
 TAXA RECONOCIDA :
 CARTA DE SUELOS : SUELOS
 OTRAS CARTAS : NO CONTIENE.

C.F.I. - I.N.T.A.
 LISTADO MAESTRO DE CARTOGRAFIA DE SUELOS

*- PROVINCIA : BUENOS AIRES
 NRO. TRABAJO : 01038
 AÑO TRABAJO : 1985
 TITULO : CARTA BASICA DE SUELOS DEL CAMPO EXPERIMENTAL CESAREO NAREDO (ANEXO A LA
 EERA-BORDENAVE)
 CATEGORIA : SEMIDETALLADO
 PARTICIPANTE : L. GOMEZ; V. NAKAMA; R. FERRAO.
 ORGANISMO : I N T A
 PUBLICADO :
 CONSULTAR EN : I N T A (CASTELAR); EERA (BORDENAVE)
 SUPERFICIE R. : 688 HAS.
 UNIDAD TAXONOM. : SERIE
 SISTEMA TAXONOM. : SOIL TAXONOMY (USDA 1975)
 UNIDAD CATOGRA. : ASOCIACIONES Y COMPLEJOS.
 SISTEMA UTILIT. : SERVICIO CONSERVACION DE SUELOS (USDA)
 ESCALA MATERIAL : 1:20.000; 1:50.000.
 ESCALA FINAL : 1:20.000-
 NRO. PERFILES : 9 PERFILES CON DESCRIPCIONES Y 9 DATOS ANALITICOS COMPLETOS.
 OBSERVACIONES :
 COORDENADAS GEOG. : 36,49' Y 36,53' (LAT.S.); 62,24' Y 62,28' (LONG.O).
 SUBGRUPOS RECONO. : HAPLUSTOL ENTICO, ACUICO, USTIPSAMENT TIPICO.
 TAXA RECONOCIDA :
 CARTA DE SUELOS : SUELOS
 OTRAS CARTAS : HIPSOMETRIA, UBICACION.

C.F.I. - I.N.T.A.
 LISTADO MAESTRO DE CARTOGRAFIA DE SUELOS

*- PROVINCIA : BUENOS AIRES
 NRO. TRABAJO : 01039
 A#O TRABAJO : 1972
 TITULO : MAPA DE SUELOS DETALLADO DE LA EERA, PERGAMINO.

CATEGORIA : DETALLADO

PARTICIPANTE : J.C.MUSTO; L. CERANE; H. TADDEI,-

ORGANISMO : I N T A

PUBLICADO : MISCELANEA NRO. 25 E.E.PERGAMINO

CONSULTAR EN : I N T A (EERA PERGAMINO); I N T A (BIBLIOTECA)

SUPERFICIE R. : 1.484 HAS.

UNIDAD TAXONOM. : SERIE

SISTEMA TAXONOM. : SOIL TAXONOMY (USDA 1975)

UNIDAD CATOGRA. : SERIES, ASOCIACIONES; COMPLEJOS; FASES.

SISTEMA UTILIT. : SERVICIO CONSERVACION DE SUELOS (USDA)

ESCALA MATERIAL :

ESCALA FINAL : 1:5000 (ESCALA LEVANT.) Y 1:27.000 (ESC. APROX.)

NRO. PERFILES : 5 PERFILES CON DESCRIPCION Y 5 DATOS ANALITICOS COMPLETOS.

OBSERVACIONES :

COORDENADAS GEOG. : 33,56' (LAT.S.) Y 60,00' (LONG.O)

SUBGRUPOS RECONO. : ARGIUJOL TIPICO, NATRACUALF MOLICO; TIPICO; ARGIALBOL ARGIAQUICU,

TAXA RECONOCIDA :

CARTA DE SUELOS : SUELOS

OTRAS CARTAS :

C.F.I. - I.N.T.A.
 LISTADO MAESTRO DE CARTOGRAFIA DE SUELOS

*- PROVINCIA : BUENOS AIRES
 NRO. TRABAJO : 01040
 A#O TRABAJO : 1973
 TITULO : MAPA DE ASOCIACIONES DE SUELOS Y MAPA DE APTITUD GLOBAL DEL AREA DE LA AER

 CORONEL PRINGLES.

CATEGORIA : NO ACLARA

 PARTICIPANTE : P.GODZ; O. COSTAMAGNA,

ORGANISMO : INTA; UNIVERSIDAD NACIONAL DEL SUR; MUNICIPALIDAD DE CNEL. PRINGLES.

 PUBLICADO : RESULTADOS DE INVESTIGACION 1970-74

 CONSULTAR EN : I N T A (BIBLIOTECA CAP.FED.)

 SUPERFICIE R. : 524.500 HAS.

 UNIDAD TAXONOM. : GRAN GRUPO

 SISTEMA TAXONOM. : 7MA. APROXIMACION

 UNIDAD CATOGRA. : ASOCIACIONES

 SISTEMA UTILIT. : SERVICIO DE CONSERVACION DE SUELOS (USDA)

 ESCALA MATERIAL : 1:50.000-

 ESCALA FINAL : 1: 725.000-

 NRO.PERFILES : NO HAY.

 OBSERVACIONES :

COORDENADAS GEOG. : TODO EL PARTIDO

 SUBGRUPOS RECONO. : ARGIUOL; HAPLUOL; ALBOL; SOLOO; SOLONETZ; ARGIALBOL; NATRALBOL; NATRACUOL

 TAXA RECONOCIDA :

 CARTA DE SUELOS : MAPA DE ASOCIACIONES DE SUELOS Y APTITUD GLOBAL.

 OTRAS CARTAS :

C.F.I. - I.N.T.A.
 LISTADO MAESTRO DE CARTOGRAFIA DE SUELOS

*- PROVINCIA : BUENOS AIRES
 NRO. TRABAJO : 01041
 A#O TRABAJO : 1969
 TITULO : CARTOGRAFIA DE SUELOS Y SUS RELACIONES GENETICAS (AREA DE MEDANOS)

CATEGORIA :
 PARTICIPANTE : H.LAYA; R.BARNES

ORGANISMO : U.N.S.
 PUBLICADO : PUBL.(STA R.A.C.S., PAG.286-294)
 CONSULTAR EN : INTA (CAP.FED) ; INTA (CASTELAR)
 SUPERFICIE R. : 40.000 HECTAREAS
 UNIDAD TAXUNOM. : SERIE
 SISTEMA TAXUNOM. : CLAVE DE NORTHCOTE, 7* APROXIMACION
 UNIDAD CATUGRA. : SERIES, ASOCIACIONES Y FASES
 SISTEMA UTILIT. : SERVICIO CONSERVACION DE SUELOS (USDA)
 ESCALA MATERIAL : 1:35.000; 1:25.000; 1:50.000
 ESCALA FINAL : 1:70.000
 NRO.PERFILES :
 OBSERVACIONES :

COORDENADAS GEGG. : HAPLUSTOL PETROCALCICO; PSAMENTE PETROCALCICO; FLUVENTE; SALFLUVENTE
 SUBGRUPOS RECONO. :
 TAXA RECONOCIDA :
 CARTA DE SUELOS : SUELOS
 OTRAS CARTAS :

C.F.I. - I.N.T.A.
 LISTADO MAESTRO DE CARTOGRAFIA DE SUELOS

*- PROVINCIA : BUENOS AIRES
 NRO. TRABAJO : 01042
 A#O TRABAJO : 1971
 TITULO : SUELOS DE LAS SIERRAS DE LA PCIA DE BUENOS AIRES

CATEGORIA : J.VARGAS GIL; C.SCUPPA

PARTICIPANTE :

ORGANISMO : INTA

PUBLICADO : PUBL.(6TA.R.A.C.S); TOMO II, PAG. 145-163)

CONSULTAR EN : INTA(CAP.FED); INTA (CASTELAR)

SUPERFICIE R. : 1.940.000 HA.

UNIDAD TAXONOM. : SERIE

SISTEMA TAXONOM. : 7* APROXIMACION

UNIDAD CATOGRA. :

SISTEMA UTILIT. :

ESCALA MATERIAL :

ESCALA FINAL :

NRO.PERFILES : 8 PERFILES CON DESCRIPCIONES Y 8 DATOS ANALITICOS COMPLETOS

OBSERVACIONES : 1.230.000 HA. TANDILIA Y 710.000 HA. VENTANIA.

COORDENADAS GEOG. :

SUBGRUPOS RECONO. : ARGIUDOL TIPICO, LITICO

TAXA RECONOCIDA :

CARTA DE SUELOS :

OTRAS CARTAS :

C.F.I. - I.N.T.A.
 LISTADO MAESTRO DE CARTOGRAFIA DE SUELOS

*- PROVINCIA : BUENOS AIRES
 NRO. TRABAJO : 01043
 A#O TRABAJO : 1970
 TITULO : LOS SUELOS DEL PARTIDO DE SUIPACHA

CATEGORIA : RECOPIACION
 PARTICIPANTE : J.C.SALAZAR LEA PLAZA

ORGANISMO : INTA
 PUBLICADO : PUBL(4TA.R.A.C.S.;VOL.VII PAG.379-381)
 CONSULTAR EN : INTA(CASTELAR) ; INTA (CAP.FED)
 SUPERFICIE R. : 110.000 HECTAREAS
 UNIDAD TAXONOM. : SERIE
 SISTEMA TAXONOM. : EEUU (1949)
 UNIDAD CATOGNA. : ASOCIACIONES Y COMPLEJOS
 SISTEMA UTILIT. :
 ESCALA MATERIAL : 1:50.000
 ESCALA FINAL : 1:50.000
 NRO.PERFILES :
 OBSERVACIONES : LOS SUELOS ESTAN MAPEADOS EN ESCALA SEMIDETALLADA(1:50.000); FORMANDO PARTE
 DEL "PLAN MAPA DE SUELOS DE LA REGION PAMPEANA".

COORDENADAS GEOG. :
 SUBGRUPOS RECONO. :
 TAXA RECONOCIDA : BRUNIZEN; SOLONETZ
 CARTA DE SUELOS : SUELOS
 OTRAS CARTAS :

C.F.I. - I.N.T.A.
 LISTADO MAESTRO DE CARTOGRAFIA DE SUELOS

*- PROVINCIA : BUENOS AIRES
 NRO. TRABAJO : 01044
 A#0 TRABAJO : 1970
 TITULO : MAPA DE SUELOS DEL PARTIDO DE MERCEDES

CATEGORIA : SEMIDETALLADO
 PARTICIPANTE : J.R.VARGAS GIL

ORGANISMO : INTA
 PUBLICADO : PUBL.(4TA.R.A.C.S.; TOMO VII (UN RESUMEN)
 CONSULTAR EN : INTA (CAP.FED); INTA (CASTELAR)
 SUPERFICIE R. :
 UNIDAD TAXONOM. : SERIE
 SISTEMA TAXONOM. : EEUU(1949) Y 7* APROXIMACION
 UNIDAD CATOGRA. : SERIE, ASOCIACIONES Y COMPLEJOS
 SISTEMA UTILIT. :
 ESCALA MATERIAL : 1:20.000
 ESCALA FINAL : 1:50.000
 NRO.PERFILES :
 OBSERVACIONES : SE REALIZO A ESTA ESCALA Y CATEGORIA PARA SU POSTERIOR PUBLICACION EN EL
 PLAN MAPA DE SUELOS

COORDENADAS GEOG. :
 SUBGRUPDS RECONO. : ARGIDOL TIPICO; VERTICO, ACUICO; ARGIALBOL TIPICO; NATRACUOL; NATRALBOL;
 TAXA RECONOCIDA : BRUNIZEM; PLANOSOL; SULONETZ
 CARTA DE SUELOS : SUELOS
 OTRAS CARTAS :

C.F.I. - I.N.T.A.
 LISTADO MAESTRO DE CARTOGRAFIA DE SUELOS

*- PROVINCIA : BUENOS AIRES
 NRO. TRABAJO : 01045
 A#O TRABAJO : 1980
 TITULO : ESTUDIO DE LA ZONA DEPRIMIDA DEL SALADO SUELOS Y VEGETACION (VOL.III PARTE

 D).

 CATEGORIA : RECOPIACION
 PARTICIPANTE :

 ORGANISMO : PROVINCIA DE BUENOS AIRES - C.F.I.
 PUBLICADO : INEDITO
 CONSULTAR EN : C.F.I.
 SUPERFICIE R. :
 UNIDAD TAXONOM. : SUBGRUPO
 SISTEMA TAXONOM. : EEUU (1949); 6TA APROXIMACION; GDES.UNIDADES; SOIL TAXONOMY
 UNIDAD CATOGRA. : SUBGRUPO Y ASOCIACIONES
 SISTEMA UTILIT. :
 ESCALA MATERIAL :
 ESCALA FINAL : 1:50.000
 NRO.PERFILES :
 OBSERVACIONES :

 COORDENADAS GEOG. :
 SUBGRUPOS RECONO. : NATRACUALF PETROCALCICO, TIPICO, MOLICO, NATRACUOL TIPICO, NATRUDOL, ETC.
 TAXA RECONOCIDA :
 CARTA DE SUELOS :
 OTRAS CARTAS :

C.F.I. - I.N.T.A.
 LISTADO MAESTRO DE CARTOGRAFIA DE SUELOS

*- PROVINCIA : BUENOS AIRES
 NRO. TRABAJO : 01046
 A#O TRABAJO : 1983
 TITULO : ESTUDIO DE SUELOS Y GEOMORFOLOGIA DEL PARTIDO DE CARLOS TEJEDOR

CATEGORIA :
 PARTICIPANTE : M.A.HURTADO; J.E.GIMENEZ; M.L.GARDENAL; R.J.CASTILLO

ORGANISMO : CISAVA (CENTRO DE INVESTIGACIONES DE SUELOS Y AGUAS DE USO AGROPECUARIO
 PUBLICADO : RESUMEN EN 10* CONGRESO ARGENTINO DE LA CIENCIA DEL SUELO
 CONSULTAR EN : INTA (CAP.FED); INTA (CASTELAR)
 SUPERFICIE R. : 393.000 HECTAREAS
 UNIDAD TAXONOM. :
 SISTEMA TAXONOM. :
 UNIDAD CATOGRA. :
 SISTEMA UTILIT. :
 ESCALA MATERIAL :
 ESCALA FINAL : 1:100.000
 NRO.PERFILES :
 OBSERVACIONES :

COORDENADAS GEOG. :
 SUBGRUPOS RECONO. : HAPLUDOLES ENTICOS; TAPTHOARGICOS; ARGIUDOLES TIPICOS; HAPTICOS
 TAXA RECONOCIDA :
 CARTA DE SUELOS : SUELOS
 OTRAS CARTAS :

C.F.I. - I.N.T.A.
 LISTADO MAESTRO DE CARTOGRAFIA DE SUELOS

** PROVINCIA : CATAMARCA
 NRO. TRABAJO : 02001
 A#O TRABAJO : 1973
 TITULO : APROVECHAMIENTO INTEGRAL DEL RIO GUANCHIN, PRIMERA ETAPA.

CATEGORIA : SEMIDETALLADO
 PARTICIPANTE : L.BARBERIS; L.BERAZATEGUI. (TECNOAGRO; E.G.AISIKS CONSULTORES S.A.)

ORGANISMO : C.F.I.
 PUBLICADO : INEDITO
 CONSULTAR EN : C.F.I.
 SUPERFICIE R. : 3.150 HAS.
 UNIDAD TAXONOM. : NO SE EMPLEA
 SISTEMA TAXONOM. : NO SE ACLARA
 UNIDAD CATOGRA. : NO SE ESPECIFICA
 SISTEMA UTILIT. : SISTEMA DE STORIE
 ESCALA MATERIAL : 1:8.000
 ESCALA FINAL : 1:30.000
 NRO.PERFILES : 11 PERFILES CON DESCRIPCIONES Y 16 DATOS ANALITICOS COMPLETOS
 OBSERVACIONES :

COORDENADAS GEOG. : 27* 41' (LAT.S) ; 67* 37' (LONG.O)
 SUBGRUPOS RECONO. :
 TAXA RECONOCIDA :
 CARTA DE SUELOS : SUELOS Y APTITUD PARA RIEGO
 OTRAS CARTAS : POZOS Y FUENTES; BOSQUEJO GEOMORFOLOGICO

C.F.I. - I.N.T.A.
 LISTADO MAESTRO DE CARTOGRAFIA DE SUELOS

*- PROVINCIA : CATAMARCA
 NRO. TRABAJO : 02002
 A#O TRABAJO : 1975
 TITULO : ESTUDIO DE SUELOS A NIVEL SEMIDETALLADO DE PUNTA DE BALASTO, CATAMARCA

CATEGORIA : SEMIDETALLADO
 PARTICIPANTE : I. MIZUNO; L. BERASATEGUI

ORGANISMO : C.F.I.
 PUBLICADO : INEDITO
 CONSULTAR EN : C.F.I.
 SUPERFICIE R. : 700 HAS.
 UNIDAD TAXONOM. : NO SE EMPLEA
 SISTEMA TAXONOM. : NO SE ACLARA
 UNIDAD CATOGRA. : NO SE ESPECIFICA
 SISTEMA UTILIT. : BUREAU OF RECLAMATION (USDI)
 ESCALA MATERIAL : 1:12,500 Y 1:75,000
 ESCALA FINAL : 1:12,500
 NRO. PERFILES : SIN PERFILES CON DESCRIPCIONES Y 7 CON DATOS ANALITICOS COMPLETOS.
 OBSERVACIONES :

COORDENADAS GEOG. :
 SUBGRUPOS RECONO. :
 TAXA RECONOCIDA :
 CARTA DE SUELOS : APTITUD PARA RIEGO
 OTRAS CARTAS : NO CONTIENE

C.F.I. - I.N.T.A.
 LISTADO MAESTRO DE CARTOGRAFIA DE SUELOS

*- PROVINCIA : CATAMARCA
 NRO. TRABAJO : 02003
 A#0 TRABAJO : 1980
 TITULO : ESTUDIO DE SUELOS, ANDALGALA-HUACO-PROYECTO NOA HIDRICO, DESARROLLO DE LOS
 RECURSOS HIDRICOS DEL NOA - SEGUNDA FASE

CATEGORIA : SEMIDETALLADO - DETALLADO
 PARTICIPANTE : A.OCARANZA

ORGANISMO : SUBSECRETARIA DE RECURSOS HIDRICOS; C.F.I.; INCYTH, NACIONES UNIDAS
 PUBLICADO : INEDITO
 CONSULTAR EN : SUBSECRETARIA DE RECURSOS HIDRICOS; C.F.I.; INCYTH
 SUPERFICIE R. : 4.600 HAS.
 UNIDAD TAXONOM. : SERIE
 SISTEMA TAXONOM. : SOIL TAXONOMY (USDA, 1975)
 UNIDAD CATOGRA. : SERIE, ASOCIACIONES Y COMPLEJOS
 SISTEMA UTILIT. : "METODOS Y PARAMETROS PARA LA EVALUACION DE LAS TIERRAS" (HOUGHTON)
 ESCALA MATERIAL : 1:5.000 ; 1:25.000
 ESCALA FINAL : 1:25.000
 NRO.PERFILES : 5 PERFILES CON DESCRIPCIONES Y 62 DATOS ANALITICOS INCOMPLETOS
 OBSERVACIONES :

COORDENADAS GEUG. :
 SUBGRUPOS RECONO. :
 TAXA RECONOCIDA :
 CARTA DE SUELOS : SUELOS Y APTITUD PARA RIEGO
 OTRAS CARTAS : FISIOGRAFIA, UBICACION DE OBSERVACIONES

C.F.I. - I.N.T.A.
 LISTADO MAESTRO DE CARTOGRAFIA DE SUELOS

*- PROVINCIA : CATAMARCA
 NRO. TRABAJO : 02004
 A#0 TRABAJO : 1980
 TITULO : ESTUDIO DE SUELOS, AREA COPACABANA-BANDA DE LUCERO, PROYECTO NOA HIDRICO

 DESARROLLO DE LOS RECURSOS DEL NOA; SEGUNDA PARTE.

CATEGORIA : SEMIDETALLADO

 PARTICIPANTE : A. OCARANZA

ORGANISMO : SUBSECRETARIA DE RECURSOS HIDRICOS; C.F.I.; INCYTH

 PUBLICADO : INEDITO

 CONSULTAR EN : C.F.I.; SUBSECRETARIA DE RECURSOS HIDRICOS

 SUPERFICIE R. : 2,460 HAS

 UNIDAD TAXONOM. : SERIE

 SISTEMA TAXONOM. : SOIL TAXONOMY

 UNIDAD CATOGRA. : SERIES, COMPLEJOS

 SISTEMA UTILIT. : "METODOS Y PARAMETROS PARA LA EVALUACION DE LAS TIERRAS" (HOUGHTON)

 ESCALA MATERIAL : 1:65,000

 ESCALA FINAL : 1:10,000

 NRO. PERFILES : 4 PERFILES CON DESCRIPCIONES Y 34 DATOS ANALITICOS COMPLETOS

 OBSERVACIONES :

COORDENADAS GEOG. :

 SUBGRUPOS RECONO. :

 TAXA RECONOCIDA :

 CARTA DE SUELOS : SUELOS Y APTITUD PARA RIEGO

 OTRAS CARTAS : AREA DE ESTUDIO, UNIDADES FISIOGRAFICAS; UBICACION DE OBSERVACIONES.

C.F.I. - I.N.T.A.
 LISTADO MAESTRO DE CARTOGRAFIA DE SUELOS

*- PROVINCIA : CATAMARCA
 NRO. TRABAJO : 02005
 A#0 TRABAJO : 1986
 TITULO : CARTOGRAFIA DE RECONOCIMIENTO DE SUELOS DE LA SIERRA DE ANCASTI

CATEGORIA : RECONOCIMIENTO
 PARTICIPANTE : DA SILVA; R. OGAS; O. P. DE BLAS; C. G. BELLO; B. GUICHON

ORGANISMO : U.N. CATAMARCA; SUBSECRET. A. RURALES CATAMARCA; C. O. N. I. C. E. T.
 PUBLICADO : PUBL (RESUMEN EN 11* CONGRESO ARG. SUELO)
 CONSULTAR EN : U. N. CATAMARCA
 SUPERFICIE R. :
 UNIDAD TAXONOM. :
 SISTEMA TAXONOM. :
 UNIDAD CATOGRA. : ASOCIACIONES Y COMPLEJOS
 SISTEMA UTILIT. :
 ESCALA MATERIAL :
 ESCALA FINAL :
 NRO. PERFILES :
 OBSERVACIONES :

COORDENADAS GEOG. : HAPLUSTOLES, ARGJUSTOLES, ENTISOLES
 SUBGRUPOS RECONO. :
 TAXA RECONOCIDA :
 CARTA DE SUELOS : SUELOS
 OTRAS CARTAS :

C.F.I. - I.N.T.A.
 LISTADO MAESTRO DE CARTOGRAFIA DE SUELOS

*- PROVINCIA : CATAMARCA
 NRO. TRABAJO : 02006
 AÑO TRABAJO : 1958
 TITULO : SUELOS DE LA EEA "EL SUNCHU" DE LA FACULTAD DE AGRONOMIA DE LA U.N.TUCUMAN.

CATEGORIA : NO ESPECIFICA
 PARTICIPANTE : E.P. DE KUSNEZOV

ORGANISMO : UNIV. NAC. DE TUCUMAN
 PUBLICADO : IDIA NRO.128, PAG. 1-6, 1958.
 CONSULTAR EN : I N T A (CAP.FED.)
 SUPERFICIE R. : 8 HAS.
 UNIDAD TAXONOM. :
 SISTEMA TAXONOM. :
 UNIDAD CATOGRA. :
 SISTEMA UTILIT. :
 ESCALA MATERIAL :
 ESCALA FINAL :
 NRO.PERFILES : 4 PERFILES CON DESCRIPCIONES Y 10 DATOS ANALITICOS
 OBSERVACIONES :

COORDENADAS GEOG. :
 SUBGRUPUS RECONO. :
 TAXA RECONOCIDA :
 CARTA DE SUELOS : MAPA DE TEXTURA
 OTRAS CARTAS :

C.F.I. - I.N.T.A.
 LISTADO MAESTRO DE CARTOGRAFIA DE SUELOS

*- PROVINCIA : CATAMARCA
 NRO. TRABAJO : 02007
 AÑO TRABAJO : 1984
 TITULO : CORRECCION DE LA CUENCA DEL RIO LOS PUESTOS (CUENCA PILOTO SUD-ESTE 3);

.....
 DPTO. AMBATO.

.....
 CATEGORIA : NO SE ACLARA

PARTICIPANTE :

.....
 ORGANISMO : A Y EE

PUBLICADO : INEDITO

CONSULTAR EN :

SUPERFICIE R. : 300 HAS.

UNIDAD TAXONOM. :

SISTEMA TAXONOM. :

UNIDAD CATOGRA. :

SISTEMA UTILIT. :

ESCALA MATERIAL : 1:35.000

ESCALA FINAL : 1:12.500

NRO. PERFILES : 8 PERFILES CON DESCRIPCIONES Y 8 DATOS ANALITICOS COMPLETOS.

OBSERVACIONES :

.....
 COORDENADAS GEOG. :

SUBGRUPOS RECONO. :

TAXA RECONOCIDA :

CARTA DE SUELOS :

OTRAS CARTAS : ESCURRIMIENTO SUPERFICIAL; GEOMORFOLOGIA.

C.F.I. - I.N.T.A.
 LISTADO MAESTRO DE CARTOGRAFIA DE SUELOS

*- PROVINCIA : CORDOBA
 NRO. TRABAJO : 03001
 A#O TRABAJO : 1985
 TITULO : ESTUDIO DE PREFACTIBILIDAD DE ESQUEMAS ALTERNATIVOS PARA EL APROVECHAMIENTO
 DE LOS VOLUMENES DE AGUA EXCEDENTES LOCALIZADOS EN EL AREA COMPRENDIDA EN-
 TRE LOS PARALELOS 36* Y 32* S Y LOS MERIDIANOS 62* Y 65* O (RIO QUINTO)

CATEGORIA : RECONOCIMIENTO

PARTICIPANTE : I.MARCU; H.SANTOS; J.LANFRANCO; R.RANIERI; J.C.BEGOVIC (FRANKLIN CONSULTORA
 S.A. - INTERCONSUL S.A.)

ORGANISMO : C.F.I.

PUBLICADO :

CONSULTAR EN : C.F.I.

SUPERFICIE R. : 5.634.000 HAS

UNIDAD TAXONOM. :

SISTEMA TAXONOM.:

UNIDAD CATOGRA. : ASOCIACIONES DE FAMILIAS

SISTEMA UTILIT. : SERVICIO CONSERVACION DE SUELOS (USDA)

ESCALA MATERIAL : 1:20.000 ; 1:50.000; 1:70.000; 1:100.000; 1:250.000

ESCALA FINAL : 1:1.000.000,-

NRO.PERFILES : 66 PERFILES CON DESCRIPCIONES; 53 DATOS ANALITICOS COMPLETOS Y 13 INCOMPLET

OBSERVACIONES : TAMBIEN ABARCA LAS PROVINCIAS DE SANTA FE; BS.AS. Y LA PAMPA

COORDENADAS GEOG. : 62* Y 65* (LON.O) 36 Y 32* (LAT.S)

SUBGRUPOS RECONO. : UDIPSAMENT TIPICO; UDORTENT TIPICO; HAPLUOOL ENTICO, TIPICO, THAPTOARGICO

TAXA RECONOCIDA : GRAN GRUPO (EEDU 1949)

CARTA DE SUELOS : SUELOS Y APTITUD DE USO

OTRAS CARTAS : UBICACION, UBICACION DE SONDEOS Y EJECUTADOS; GEOMORFOLOGIA, RELIEVE, ETC.

C.F.I. - I.N.T.A.
 LISTADO MAESTRO DE CARTOGRAFIA DE SUELOS

** PROVINCIA : CORDOBA
 NRO. TRABAJO : 03002
 AÑO TRABAJO : 1978
 TITULO : CARTA DE SUELOS DE LA REPUBLICA ARGENTINA HOJA 3363-17, MARCOS JUAREZ

CATEGORIA : SEMIDETALLADO
 PARTICIPANTE : J.C.MUSTO; B.JARSON; C.PURCELLI; F.VAVRUSKA Y OTROS

ORGANISMO : INTA
 PUBLICADO :
 CONSULTAR EN : INTA (CASTELAR)
 SUPERFICIE R. : 172.600 HECTAREAS
 UNIDAD TAXONOM. : SERIE
 SISTEMA TAXONOM. : SOIL TAXONOMY (USDA, 1975)
 UNIDAD CATOGRA. : SERIES, FASES, ASOCIACIONES, COMPLEJOS, COMPLEJOS INDETERMINADOS.
 SISTEMA UTILIT. : SERVICIO CONSERVACION DE SUELOS (USDA)
 ESCALA MATERIAL : 1:20.000
 ESCALA FINAL : 1:50.000
 NRO.PERFILES : 14 PERFILES CON DESCRIPCIONES Y 14 DATOS ANALITICOS COMPLETOS
 OBSERVACIONES :

COORDENADAS GEOG. : 32* 40' Y 33* 00 (LAT.S) 62* 00 Y 62*30 (LONG.O)
 SUBGRUPOS RECONO. : NATRACUALF TIPICO; NATRALBOL TIPICO; ARGIALBOL AERICO; ARGIUJOL
 TAXA RECONOCIDA :
 CARTA DE SUELOS : SUELOS
 OTRAS CARTAS : NO CONTIENE

C.F.I. - I.N.T.A.
 LISTADO MAESTRO DE CARTOGRAFIA DE SUELOS

** PROVINCIA : CORDOBA
 NRO. TRABAJO : 03003
 A#0 TRABAJO : 1978
 TITULO : CARTA DE SUELOS DE LA REPUBLICA ARGENTINA HOJA 3363-16 JUSTINIANO POSSE

CATEGORIA : SEMIDETALLADO

PARTICIPANTE : J.C.MUSTO; B.JARSON; J.A. PURCELLI; F.A. VAVRUSKA Y OTROS

ORGANISMO : INTA

PUBLICADO :

CONSULTAR EN : INTA (CASTELAR)

SUPERFICIE R. : 172.600 HECTAREAS

UNIDAD TAXONOM. : SERIE

SISTEMA TAXONOM. : SOIL TAXONOMY (USDA, 1975)

UNIDAD CATOGRA. : SERIES, FASES, ASOCIACIONES, COMPLEJOS, COMPLEJOS INDETERMINADOS

SISTEMA UTILIT. : SERVICIO CONSERVACION DE SUELOS (USDA)

ESCALA MATERIAL : 1:20.000

ESCALA FINAL : 1:50.000

NRO. PERFILES : 15 PERFILES CON DESCRIPCIONES Y 15 DATOS ANALITICOS COMPETOS

OBSERVACIONES :

COORDENADAS GEOG. : 32*40 Y 33* 00 (LAT.S) 62*30 Y 63*00 (LONG.O)

SUBGRUPOS RECONO. : NATRACUALF TIPICO; HAPLUSTOL UDICO; UDORTENTICO; ARGIALBOL

TAXA RECONOCIDA :

CARTA DE SUELOS : SUELOS

OTRAS CARTAS : NO CONTIENE

C.F.I. - I.N.T.A.
 LISTADO MAESTRO DE CARTOGRAFIA DE SUELOS

*- PROVINCIA : CORDOBA
 NRO. TRABAJO : 03004
 A#O TRABAJO : 1979
 TITULO : CARTA DE SUELOS DE LA REPUBLICA ARGENTINA HOJA 3363 11- LEONES

CATEGORIA : SEMIDETALLADO
 PARTICIPANTE : B.JARSON; M.BOSHERO, C.PURICELLI, Y OTROS

ORGANISMO : INTA
 PUBLICADO :
 CONSULTAR EN : INTA (CASTELAR)
 SUPERFICIE R. : 173,400 HECTAREAS
 UNIDAD TAXONOM. : SERIE
 SISTEMA TAXONOM. : SOIL TAXONOMY (USDA, 1975)
 UNIDAD CATOGRA. : SERIE, FASE, ASOCIACIONES, COMPLEJOS
 SISTEMA UTILIT. : SERVICIO CONSERVACION DE SUELOS (USDA)
 ESCALA MATERIAL : 1:20,000
 ESCALA FINAL : 1:50,000
 NRO.PERFILES : 19 PERFILES CON DESCRIPCIONES Y 19 DATOS ANALITICOS COMPLETOS
 OBSERVACIONES :

COORDENADAS GEOG. : 32*20 Y 33*00 (LAT.S) 62*30 Y 62*00 (LONG.O)
 SUBGRUPOS RECONO. : ARGIUDOL TIPICO, ACUICO, ARGIUSTOL UDICO, HAPLUSTOL
 TAXA RECONOCIDA :
 CARTA DE SUELOS : SUELOS
 OTRAS CARTAS : NO CONTIENE

C.F.I. - I.N.T.A.
 LISTADO MAESTRO DE CARTOGRAFIA DE SUELOS

*- PROVINCIA : CORDOBA
 NRO. TRABAJO : 03005
 A#0 TRABAJO : 1979
 TITULO : CARTA DE SUELOS DE LA REPUBLICA ARGENTINA, HOJA 3563-10, BELL-VILLE.

CATEGORIA : SEMIETALLADO
 PARTICIPANTE : B. JARSUN; H. BOSNERO; G. SAADI Y OTROS.

ORGANISMO : INTA
 PUBLICADO :
 CONSULTAR EN : INTA
 SUPERFICIE R. : 173,400 HAS.
 UNIDAD TAXONOM. : SERIE
 SISTEMA TAXONOM. : SOIL TAXONOMY (USDA 1975)
 UNIDAD CATOGRA. : SERIES, FASES, ASOCIACIONES, COMPLEJOS
 SISTEMA UTILIT. : SERVICIO CONSERVACION DE SUELOS (USDA)
 ESCALA MATERIAL : 1:20,000
 ESCALA FINAL : 1:50,000
 NRO. PERFILES : 26 PERFILES CON DESCRIPCIONES Y 26 DATOS ANALITICOS COMPLETOS.
 OBSERVACIONES :

COORDENADAS GEOG. : 32,20' Y 32,40' (LAT. S.) Y 62,30' Y 63,00' (LONG. O)
 SUBGRUPOS RECONO. : HAPLUSTOL UDICOS, UDORTENTICO, TAPTO-ARGICO; ARGIUSTOL UDICO, ACUICO, ARGIUDDL
 TAXA RECONOCIDA : AERICO, TIPICO, ARGIAUOL TIPICO Y DURACUOL NATRICO, ARGICO, ETC
 CARTA DE SUELOS : SUELOS
 OTRAS CARTAS : NO CONTIENE

C.F.I. - I.N.T.A.
 LISTADO MAESTRO DE CARTOGRAFIA DE SUELOS

** PROVINCIA : CORDOBA
 NRO. TRABAJO : 03006
 AÑO TRABAJO : 1981
 TITULO : CARTA DE SUELOS DE LA REPUBLICA ARGENTINA, N.E. DE LA PROVINCIA DE CORDOBA

 PLANICIE FLUVIO-EOLICA Y DEPRESION DEL RIO DULCE (PARTE CORRESPONDIENTE A

 PLANICIE FLUVIO-EOLICA).

 CATEGORIA : RECONOCIMIENTO

 PARTICIPANTE : H. ESPIL; J.SAADI; E. ZAMORA; V.PACHECOY Y OTROS.

 ORGANISMO : CONVENIO INTA-SEAG

 PUBLICADO :

 CONSULTAR EN : I N T A

 SUPERFICIE R. : 333,408 HAS.

 UNIDAD TAXONOM. : SERIE

 SISTEMA TAXONOM. : SOIL TAXONOMY (USDA 1975)

 UNIDAD CATOGRA. : SERIES, ASOCIACIONES, COMPLEJOS, FASES.

 SISTEMA UTILIT. : SERVICIO CONSERVACION DE SUELOS (USDA)

 ESCALA MATERIAL : 1:20.000, 1:45.000; 1:75.000

 ESCALA FINAL : 1:160.000

 NRO.PERFILES : 9 PERFILES CON DESCRIPCIONES Y 9 DATOS ANALITICOS COMPLETOS.

 OBSERVACIONES :

 COORDENADAS GEOG. : 30,30' Y 29,30' (LAT.S.); 63,20' Y 63,50' (LONG.O).

 SUBGRUPOS RECONO. : ARGIUSTOL TIPICO, HAPLUSTOL TIPICO, ENTICO, PAQUICO.

 TAXA RECONOCIDA :

 CARTA DE SUELOS : SUELOS Y APTITUD DE USO

 OTRAS CARTAS : NO CONTIENE

C.F.I. - I.N.T.A.
 LISTADO MAESTRO DE CARTOGRAFIA DE SUELOS

*- PROVINCIA : CORDOBA
 NRO. TRABAJO : 03007
 A#O TRABAJO : 1981
 TITULO : CARTA DE SUELOS DE LA REPUBLICA ARGENTINA, N.E. DE LA PROVINCIA DE CORDOBA,

 PLANICIE FLUVIO-EOLICA Y DEPRESION DEL RIO DULCE (PARTE CORRESPONDIENTE A

 DEPRESION DEL RIO DULCE).

 CATEGORIA : RECONOCIMIENTO

 PARTICIPANTE : H. ESPIL; J. SAADI; E. ZAMORA; V. PACHECOY Y OTROS.

 ORGANISMO : CONVENIO INTA-SEAG

 PUBLICADO :

 CONSULTAR EN : I N T A

 SUPERFICIE R. : 461,018 HAS.

 UNIDAD TAXONOM. : SERIE

 SISTEMA TAXONOM. : SOIL TAXONOMY (USDA 1975)

 UNIDAD CATOGRA. : SERIES, ASOCIACIONES, COMPLEJOS

 SISTEMA UTILIT. : SERVICIO, CONSERVACION DE SUELOS (USDA)

 ESCALA MATERIAL : 1:20.000; 1:45.000; 1:75.000.-

 ESCALA FINAL : 1:160.000-

 NRO. PERFILES : 12 PERFILES CON DESCRIPCIONES Y 12 DATOS ANALITICOS COMPLETOS

 OBSERVACIONES :

 COORDENADAS GEOG. : 30,30' Y 29,40' (LAT.S.); 62,40' Y 63,10' (LON.O.)

 SUBGRUPOS RECONU. : NATRACUOL TIPICO; DURACUOL TIPICO; HAPLUSTOL FLOVENTICO; ETC.

 TAXA RECONOCIDA :

 CARTA DE SUELOS : SUELOS Y APTITUD DE USO

 OTRAS CARTAS : NO CONTIENE.

C.F.I. - I.N.T.A.
 LISTADO MAESTRO DE CARTOGRAFIA DE SUELOS

*- PROVINCIA : CORDOBA
 NRO. TRABAJO : 03008
 A#O TRABAJO : 1985
 TITULO : CARTA DE SUELOS DE LA REPUBLICA ARGENTINA HOJA 3363-23 CORRAL DE BUSTOS

CATEGORIA : SEMIDETALLADO
 PARTICIPANTE : B.JARSON; E. ZAMORA; C.PURICELLI; R.DIAZ Y OTROS

ORGANISMO : INTA; SECRETARIA MINISTERIO DE AGRICULTURA, GANADERIA Y RECURSOS RENOVABLES
 PUBLICADO :
 CONSULTAR EN : INTA
 SUPERFICIE R. : 172.000 HECTAREAS
 UNIDAD TAXONOM. : SERIE
 SISTEMA TAXONOM. : SOIL TAXONOMY (USDA, 1975)
 UNIDAD CATOGRA. : SERIE, FASE, ASOCIACIONES Y COMPLEJOS
 SISTEMA UTILIT. : SERVICIO CONSERVACION DE SUELOS (USDA)
 ESCALA MATERIAL : 1:20,000
 ESCALA FINAL : 1:50,000
 NRO.PERFILES : 8 PERFILES CON DESCRIPCIONES Y 8 DATOS ANALITICOS
 OBSERVACIONES :

COORDENADAS GEOG. : 33*00 Y 33* 20 (LAT.S); 62*00' Y 62*30' (LONG.O)
 SUBGRUPOS RECONO. : ARGIUDDL TIPICO, ACUICO, HAPLUDDL TIPICO, NATRALBOL TIPICO, ARGIALBOL ARGIAUIC
 TAXA RECONOCIDA :
 CARTA DE SUELOS : SUELOS
 OTRAS CARTAS : NO CONTIENE

C.F.I. - I.N.T.A.
LISTADO MAESTRO DE CARTOGRAFIA DE SUELOS

*- PROVINCIA : CORDOBA
 NRO. TRABAJO : 03009
 AÑO TRABAJO : 1986
 TITULO : CARTA DE SUELOS DE LA REPUBLICA ARGENTINA HOJA 3363-22- LABORDE

CATEGORIA : SEMIDETALLADO
 PARTICIPANTE : B. JARSON; M. ZAMORA; J. SAADI; H. ESPIL Y OTROS

ORGANISMO : INTA; SECRETARIA MINISTERIO DE AGRICULTURA; GANADERIA Y RECURSOS RENOVABLES
 PUBLICADO :
 CONSULTAR EN : INTA, SMAG Y RN
 SUPERFICIE R. : 172200 HECTAREAS
 UNIDAD TAXONOM. : SERIE
 SISTEMA TAXONOM. : SOIL TAXONOMY (USDA 1975)
 UNIDAD CATOGRA. : SERIES, FASES, ASOCIACIONES, COMPLEJOS.
 SISTEMA UTILIT. : SERVICIO CONSERVACION DE SUELOS (USDA)
 ESCALA MATERIAL : 1:20.000
 ESCALA FINAL : 1:50.000
 NRO. PERFILES : 17 PERFILES CON DESCRIPCIONES Y 17 DATOS ANALITICOS COMPLETOS.
 OBSERVACIONES :

COORDENADAS GEOG. : 33*00' Y 33*20' (LAT.S) Y 62*30' Y 63*00' (LONG.O)
 SUBGRUPOS RECONO. : ARGUJUDOL TIPICO; HAPLUSTOL UDICO; CALCIACUOL TIPICO, DURACUOL ARGICO, HAPLACUOL
 TAXA RECONOCIDA :
 CARTA DE SUELOS : SUELOS
 OTRAS CARTAS : NO CONTIENE

C.F.I. - I.N.T.A.
 LISTADO MAESTRO DE CARTOGRAFIA DE SUELOS

*- PROVINCIA : CORDOBA
 NRO. TRABAJO : 03010
 A#O TRABAJO : 1986
 TITULO : CARTA DE SUELOS DE LA REPUBLICA ARGENTINA HOJA 3363-29 - ARIAS

CATEGORIA : SEMIDETALLADO
 PARTICIPANTE : B. JARSUN; J. GORGAS; E. ZAMORA; H. BOSNERO Y OTROS.

ORGANISMO : INTA; SECRETARIA MINISTERIO DE AGRICULTURA, GANADERIA Y RECURSOS RENOVABLES
 PUBLICADO :
 CONSULTAR EN : INTA
 SUPERFICIE R. : 171200 HECTAREAS
 UNIDAD TAXONOM. : SERIE
 SISTEMA TAXONOM. : SOIL TAXONOMY (USDA 1975)
 UNIDAD CATOGRA. : COMPLEJO, CONSOCIACION, ASOCIACION
 SISTEMA UTILIT. : SERVICIO CONSERVACION DE SUELOS (USDA)
 ESCALA MATERIAL : 1:20.000; 1:50.000; 1:100.000
 ESCALA FINAL : 1:50.000
 NRO. PERFILES : 21 PERFILES CON DESCRIPCIONES Y 21 DATOS ANALITICOS COMPLETOS
 OBSERVACIONES :

COORDENADAS GEOG. : 33*20' Y 33*40' (LAT.S); 62*00' Y 62*30' (LONG.O)
 SUBGRUPOS RECONO. : NATRALBOL TIPICO, ARGIALBOL TIPICO, ARGIAQUICO, HAPLUSTOL UDICO, UDORTENTICO
 TAXA RECONOCIDA :
 CARTA DE SUELOS : SUELOS
 OTRAS CARTAS : NO CONTIENE

C.F.I. - I.N.T.A.
 LISTADO MAESTRO DE CARTOGRAFIA DE SUELOS

*- PROVINCIA : CORDOBA
 NRO. TRABAJO : 03011
 AÑO TRABAJO : 1980
 TITULO : CARTA DE SUELOS DE LA REPUBLICA ARGENTINA. HUJA 3363-12 LAS ROSAS.

CATEGORIA : SEMIDETALLADO
 PARTICIPANTE : MOSCONI, P.M.; BOSHERO, E.; JARSON, B.-

ORGANISMO : INTA; SECRET. MINIST. DE AGRICULTURA, GANADERIA, RECURSOS RENOVABLES DE CORDOBA,
 PUBLICADO :
 CONSULTAR EN : MAPA DE SUELOS DE CORDOBA, INTA RAFAELA, INTA RELACIONES PUBLICAS, ETC.
 SUPERFICIE R. : 170.000 HAS.
 UNIDAD TAXONOM. : SERIE DE SUELOS
 SISTEMA TAXONOM. : SOIL TAXONOMY (USDA, 1975)
 UNIDAD CATOGRA. : CONSOCIACIONES, ASOCIACIONES, COMPLEJOS DE SERIES Y FASES DE SERIES DE SUELOS
 SISTEMA UTILIT. : USDA 8 CLASES (KLINGEBIEL Y MONTGOMERY, 1961)
 ESCALA MATERIAL : 1:20.000-
 ESCALA FINAL : 1:50.000-
 NRO. PERFILES : 48 PERFILES DESCRIPTOS CON DATOS ANALITICOS, OBSERVAC. DE CAMPO SIN DATOS.
 OBSERVACIONES : (1) ARGIUDOLES TIPICOS; NATRACUALFES; NATRALBOLES; ETC.
 3 (VER MAPA)

COORDENADAS GEOG. : VER UBICACION EN GRAFICO ADJUNTO.
 SUBGRUPOS RECONO. :
 TAXA RECONOCIDA : NO
 CARTA DE SUELOS : MAPA BASICO DE SUELOS, CARTA DE APTITUD.
 OTRAS CARTAS : NO

C.F.I. - I.N.T.A.
 LISTADO MAESTRO DE CARTOGRAFIA DE SUELOS

*- PROVINCIA : CORDOBA
 NRO. TRABAJO : 03012
 A#O TRABAJO : 1986
 TITULO : CARTA DE SUELOS DE LA REPUBLICA ARGENTINA, HOJA 3363-18 ARMSTRONG.

CATEGORIA : SEMIDETALLADO
 PARTICIPANTE : BOSNERO, E.; MOSCONI, L.; JARSON B.

ORGANISMO : INTA MAG Y RECURSOS RENOVABLES DE CORDOBA
 PUBLICADO :
 CONSULTAR EN : MAPA DE SUELOS DE CORDOBA; INTA RAFAELA; INTA RELACIONES PUBLICAS
 SUPERFICIE R. : 170.000 HAS.
 UNIDAD TAXONOM. : SERIE DE SUELOS
 SISTEMA TAXONOM. : SOIL TAXONOMY (USDA, 1975)
 UNIDAD CATOGRA. : CONSOCIACIONES, ASOCIACIONES Y COMPLEJOS DE SERIES Y FASES DE SERIES SUELOS
 SISTEMA UTILIT. : USDA 8 CLASES (KLINGEBIEL Y MONTGOMERY, 1961)
 ESCALA MATERIAL : 1:20.000
 ESCALA FINAL : 1:50.000
 NRO. PERFILES : 48 PERFILES DESCRIPTOS Y CON DATOS ANALITICOS
 OBSERVACIONES :

COORDENADAS GEOG. :
 SUBGRUPOS RECONO. : ARGIUDDLES TIPICOS, NATRALBOLES, NATRACUALFES
 TAXA RECONOCIDA :
 CARTA DE SUELOS : MAPA BASICO DE SUELOS, CARTA DE APTITUD
 OTRAS CARTAS :

C.F.I. - I.N.T.A.
 LISTADO MAESTRO DE CARTOGRAFIA DE SUELOS

*- PROVINCIA : CORDOBA
 NRO. TRABAJO : 03013
 A#0 TRABAJO : 1986
 TITULO : CARTA DE SUELOS DE LA REPUBLICA ARGENTINA. HOJA 3363-24 CRUZ ALTA

CATEGORIA : INTA MAG Y RECURSOS RENOVABLES DE CORDOBA
 PARTICIPANTE : BOSNERO, E.; GRELLANA, L.; SOBRAL, R.; ALFIERI, A.; GORGAS, J.A.

ORGANISMO : INTA MAG Y RECURSOS RENOVABLES DE CORDOBA
 PUBLICADO : PUBL. (INTA RAFAELA)
 CONSULTAR EN : MAPA DE SUELOS DE CORDOBA
 SUPERFICIE R. : 170.000 HA
 UNIDAD TAXONOM. : SERIE DE SUELOS
 SISTEMA TAXONOM. : SOIL TAXONOMY (USDA, 1975)
 UNIDAD CATOGRA. : CONSOCIACIONES, ASOCIACIONES Y COMPLEJOS DE SERIES Y FASES
 SISTEMA UTILIT. : USDA 8 CLASES (KLINGEBIEL Y MONTGOMERY, 1961)
 ESCALA MATERIAL : 1:20.000
 ESCALA FINAL : 1:50.000
 NRO. PERFILES : 48 PERFILES DESCRIPTOS Y CON DATOS ANALITICOS
 OBSERVACIONES : (1) ARGIUDDOLE TIPICOS; A.CUMULICOS; A.ACUIICOS; ARGIALBOLES ARGIACUICOS;
 A.TIPICOS; NATRABOLES TIPICOS; N.ACUIICOS; ARGIACUOLES TIPICOS; DURACUOLES ARG
 NATRACUALFES TIPICOS.

COORDENADAS GEOG. :
 SUBGRUPOS RECONO. : (1)
 TAXA RECONOCIDA :
 CARTA DE SUELOS : MAPA BASICO DE SUELOS, CARTA DE APTITUD
 OTRAS CARTAS :

C.F.I. ~ I.N.T.A.
 LISTADO MAESTRO DE CARTOGRAFIA DE SUELOS

*- PROVINCIA : CORDOBA
 NRO. TRABAJO : 03014
 A#O TRABAJO : 1976
 TITULO : CARTA DE SUELOS DE LA REPUBLICA ARGENTINA, HOJA 3363-28 CANALS

CATEGORIA : SEMIDETALLADO
 PARTICIPANTE : JARSUN, B.; ZAMORA, E. PURICELLI, C.

ORGANISMO : INTA - MAG Y RECURSOS RENOVABLES DE CORDOBA
 PUBLICADO :
 CONSULTAR EN : BIBLIOTECAS ESPECIALIZADAS; INTA MARCOS JUAREZ; INTA MANFREDI;
 SUPERFICIE R. : 171.000 HA
 UNIDAD TAXONOM. : SERIE DE SUELOS
 SISTEMA TAXONOM. : SOIL TAXONOMY (USDA, 1975).
 UNIDAD CATOGRA. : CONSOCIACIONES, ASOCIACIONES Y COMPLEJOS DE SERIES Y FASES
 SISTEMA UTILIT. : USDA, 8 CLASES (KINGEBIEL Y MONTGOMERY, 1961)
 ESCALA MATERIAL : 1:20,000
 ESCALA FINAL : 1:50,000
 NRO. PERFILES : 48 PERFILES DESCRIPTOS Y CON DATOS ANALITICOS
 OBSERVACIONES : 1)NATRACUALF TIPICO; HAPLACUUL TIPICO; NATRALBOL TIPICO; HAPLUSTOL UDICO;
 ARGIUDDL TIPICO; DURACUOL TIPICO; D.ARGICO; CALCIACUUL TIPICO (2) PUBLICADO
 POR LA FUNDACION BANCO DE CORDOBA

COORDENADAS GEUG. :
 SUBGRUPOS RECONG. : (1)
 TAXA RECONOCIDA :
 CARTA DE SUELOS : MAPA BASICO DE SUELOS; CARTA DE SUELOS
 OTRAS CARTAS :

C.F.I. = I.N.T.A.
 LISTADO MAESTRO DE CARTOGRAFIA DE SUELOS

*- PROVINCIA : CORDOBA
 NRO. TRABAJO : 03015
 A#O TRABAJO : 1986
 TITULO : CARTA DE SUELOS DE LA REPUBLICA ARGENTINA, HOJA 3363-34 LA CESIRA

CATEGORIA : SEMIDETALLADO
 PARTICIPANTE : JARSUN, B.; ZAMORA, B.

ORGANISMO : INTA - MAG Y RECURSOS RENOVABLES DE CORDOBA
 PUBLICADO :
 CONSULTAR EN : BIBLIOTECAS ESPECIALIZADAS; INTA MARCOS JUAREZ; INTA MANFREDI;
 SUPERFICIE R. : 171.000 HA
 UNIDAD TAXONOM. : SERIE DE SUELOS
 SISTEMA TAXONOM. : SDIL TAXONOMY (USDA, 1975)
 UNIDAD CATOGRA. : CONSOCIACIONES, ASOCIACIONES, COMPLEJOS DE SERIES, FASES
 SISTEMA UTILIT. : USDA 8 CLASES (KLINGEBIEL Y MONTGOMERY, 1961)
 ESCALA MATERIAL : 1:20.000
 ESCALA FINAL : 1:50.000
 NRO.PERFILES : 48 PERFILES DESCRIPTOS Y CON DATOS ANALITICOS
 OBSERVACIONES : (2)PUBLICADO POR LA FUNDACION BANCO DE CORDOBA.(1)HAPLUSTOL UDORTENTICO;
 H.ENTICO; H.UDICO;HAPLUDOL TIPICO; H.ENTICO;NATRALBOL TIPICO; ARGIALBOL
 TIPICO; NATRACUOL TIPICO; CALCIACUOL TIPICO; NATRACUALF TIPICO; FRAGIACUALF

COORDENADAS GEOG. :
 SUBGRUPOS RECONO. : (1)
 TAXA RECONOCIDA :
 CARTA DE SUELOS : MAPA BASICO DE SUELOS
 OTRAS CARTAS :

C.F.I. = I.N.T.A.
 LISTADO MAESTRO DE CARTOGRAFIA DE SUELOS

*- PROVINCIA : CORDOBA
 NRO. TRABAJO : 03016
 A#O TRABAJO : 1985
 TITULO : CARTA DE SUELOS DE LA REPUBLICA ARGENTINA. HOJA 3363-35 MAGGIOLLO

CATEGORIA : SEMIDETALLADO
 PARTICIPANTE : GORGAS, J.A.; SOBRAL R.; JARSON, B. ; LOVERA, E.

ORGANISMO : INTA MAG Y RECURSOS RENOVABLES DE CORDOBA
 PUBLICADO :
 CONSULTAR EN : MAPA DE SUELOS DE CORDOBA; INTA RAFAELA; INTA MARCOS JUAREZ; INTA MANFREDI
 SUPERFICIE R. : 170.000 HA
 UNIDAD TAXONOM. : SERIE
 SISTEMA TAXONOM. : SOIL TAXONOMY (USDA, 1975)
 UNIDAD CATOGRA. : CONSOCIACIONES, ASOCIACIONES Y COMPLEJOS DE SERIES Y FASES DE SERIE DE SUEL
 SISTEMA UTILIT. : USDA 8 CLASES (KLINGEBIAL Y MONTGOMERY, 1961)
 ESCALA MATERIAL : 1:20.000
 ESCALA FINAL : 1:50.000
 NRO. PERFILES : 48 PERFILES DESCRIPTOS Y CON DATOS ANALITICOS
 OBSERVACIONES : (1)ARGIUOLES TIPICOS;HAPLUOLES TIPICOS; H.ENTICOS; H.CUMULICOS; H.THAPTOA
 RBICOS;H.THAPTO-NATRICOS; ARGUACUOLES ACUICOS; A.ARGUACUICOS;NATRALBOLES TI
 DURACUOLES NATRICOS; D.TIPICOS;NATRACUOLES TIPICOS, NATRACUALFES TIPICOS

COORDENADAS GEOG. :
 SUBGRUPOS RECONO. : (1)
 TAXA RECONOCIDA :
 CARTA DE SUELOS : MAPA BASICO DE SUELOS
 OTRAS CARTAS :

C.F.I. - I.N.T.A.
 LISTADO MAESTRO DE CARTOGRAFIA DE SUELOS

*- PROVINCIA : CORDOBA
 NRO. TRABAJO : 03017
 A#D TRABAJO : 1986
 TITULO : CARTA DE SUELOS DE LA REPUBLICA ARGENTINA, HOJA 3563-4 RUFINO

CATEGORIA : SEMIDETALLADO
 PARTICIPANTE : ZAMORA, E.; GORGAS, J.A.; BOSNERO, E.; JARSUN, S.

ORGANISMO : INTA - MAG Y RECURSOS RENOVABLES DE CORDOBA
 PUBLICADO :
 CONSULTAR EN : INTA MARCOS JUAREZ; INTA MANFREDI; MAPA DE SUELOS DE CORDOBA, FUNDACION BC
 SUPERFICIE R. : 171,000 HA
 UNIDAD TAXONOM. : SERIE DE SUELOS
 SISTEMA TAXONOM. : SOIL TAXONOMY (USDA, 1975)
 UNIDAD CATOGRA. : CONSOCIACIONES, ASOCIACIONES Y COMPLEJOS DE SERIES Y FASES DE SERIE DE SUELO
 SISTEMA UTILIT. : USDA, 8 CLASES (KLINGEBIEL Y MONTGOMERY, 1961)
 ESCALA MATERIAL : 1:20.000
 ESCALA FINAL : 1:50.000
 NRO. PERFILES : 48 PERFILES DESCRIPTOS Y CON DATOS ANALITICOS
 OBSERVACIONES : (1) ARGIALBOL TIPICO; NATRALBOL TIPICO; DURACUOL NATRICO; NATRACUOL TIPICO;
 HAPLUSTOL UDICO; H. ENTICO; H. UDORTENTICO; HAPLUDOL TIPICO; H. ENTICO;
 H. THAPTO-NATRICO; H. THAPTO-ARGICO; NATRACUALF TIPICO; FRAGIACUALF TIPICO

COORDENADAS GEOG. :
 SUBGRUPOS RECONG. : (1)
 TAXA RECONOCIDA :
 CARTA DE SUELOS : MAPA BASICO DE SUELOS
 OTRAS CARTAS :

C.F.I. - I.N.T.A.
 LISTADO MAESTRO DE CARTOGRAFIA DE SUELOS

*- PROVINCIA : CORDOBA
 NRO. TRABAJO : 03018
 A#O TRABAJO : 0000
 TITULO : CARTA DE SUELOS DE LA REPUBLICA ARGENTINA, HOJA 3163-26, VILLA DEL ROSARIO,

CATEGORIA : SEMIDETALLADO
 PARTICIPANTE : LOVERA E.; BONAPARTE E.; ASTRADA R.; BUSNERO E.,

ORGANISMO : INTA, SECRET. MINIST. DE AGRICULTURA, GANADERIA Y RECURSOS RENOVABLES CORDOBA,
 PUBLICADO : INEDITO
 CONSULTAR EN : MAPA DE SUELOS DE CORDOBA,
 SUPERFICIE R. : 140.000 HAS.
 UNIDAD TAXONOM. : SERIE DE SUELOS,
 SISTEMA TAXONOM. : SOIL TAXONOMY (USDA, 1975)
 UNIDAD CATOGRA. : CONSOCIACIONES, ASOCIACIONES Y COMPLEJOS DE SERIES; FASES DE SERIES DE SUELOS
 SISTEMA UTILIT. : USDA 8 CLASES (KLINGEBIEL Y MONTGOMERY, 1961).
 ESCALA MATERIAL : 1:20.000-
 ESCALA FINAL : 1:50.000-
 NRO. PERFILES : 48 PERFILES DESCRIPTOS Y DATOS ANALITICOS
 OBSERVACIONES : (1) HAPLUSTOLES ENTICOS; H. TIPICOS; ARGIUUSTOLES TIPICOS; ARGIALBOLES TIPICOS
 DURACUUL TIPICOS; NATRACUALF TIPICOS; HAPLUSTALFES TIPICOS; USTIPSAMMENT
 TIPICOS. (VER 16 EN MAPA)
 COORDENADAS GEOG. : VER UBICACION EN GRAFICO ADJUNTO.
 SUBGRUPOS RECONU. : (1)
 TAXA RECONOCIDA :
 CARTA DE SUELOS : MAPA BASICO DE SUELOS, CARTA DE APTITUD.
 OTRAS CARTAS : NO CONTIENE

C.F.I. - I.N.T.A.
 LISTADO MAESTRO DE CARTOGRAFIA DE SUELOS

*- PROVINCIA : CORDOBA
 NRO. TRABAJO : 03019
 A#0 TRABAJO : 0000
 TITULO : CARTA DE SUELOS DE LA REPUBLICA ARGENTINA, HOJA 3163-32 ONCATIVO, CORDOBA,

CATEGORIA : SEMIDETALLADO
 PARTICIPANTE : LOVERA E.; BOSNERO E.

ORGANISMO : INTA, SECRET. MINIST. AGRICULTURA, GANADERIA Y RECURSOS RENOVABLES DE CORDOBA,
 PUBLICADO : INEDITO
 CONSULTAN EN : MAPA DE SUELOS DE CORDOBA,
 SUPERFICIE R. : 140.000 HAS.
 UNIDAD TAXONOM. : SERIE DE SUELOS
 SISTEMA TAXONOM. : SOIL TAXONOMY (USDA, 1975)
 UNIDAD CATOGRA. : CONSOCIACIONES, ASOCIACIONES, COMPLEJOS DE SERIES Y FASES DE SERIES DE SUELOS
 SISTEMA UTILIT. : USDA 8 CLASES (KLINGEBIEL Y MONTGOMERY, 1961).
 ESCALA MATERIAL : 1:20.000-
 ESCALA FINAL : 1:50.000-
 NRO. PERFILES : PERFILES DESCRIPTIVOS/DATOS ANALITICOS 48 (APROX); OBSERVAC. DE CAMPO S. DATOS.
 OBSERVACIONES : (1) HAPLUSTOLES TIPICOS; H. ENTICOS; AGIUSTOLES TIPICOS, ARGIALBOLES TIPICOS
 DURACUOLES TIPICOS; NATRACUALFES TIPICOS; HAPLUSTALFES TIPICOS; USTIPSAMMENT
 TIPICOS. (VER 17 EN MAPA)
 COORDENADAS GEOG. : VER UBICACION EN GRAFICO ADJUNTO.
 SUBGRUPOS RECONO. : (1)
 TAXA RECONOCIDA : NO
 CARTA DE SUELOS : MAPA BASICO DE SUELOS, CARTA DE APTITUD.
 OTRAS CARTAS : NO CONTIENE,

C.F.I. = I.N.T.A.
 LISTADO MAESTRO DE CARTOGRAFIA DE SUELOS

** PROVINCIA : CORDOBA
 NRO. TRABAJO : 03020
 A#O TRABAJO : 0000
 TITULO : CARTA DE SUELOS DE LA REPUBLICA ARGENTINA. HOJA 3363-4, POZO DE MOLLE, COR-

 DOBA,

 CATEGORIA : SEMIDETALLADO

 PARTICIPANTE : JARSUN B.; ZAMORA E.

 ORGANISMO : INTA; SECRET. MINIST. AGRICULTURA, GANADERIA Y RECURSOS RENOVABLES DE CORDOBA,

 PUBLICADO : INEDITO.

 CONSULTAR EN : MAPA DE SUELOS DE CORDOBA,

 SUPERFICIE R. : 171.000 HAS.

 UNIDAD TAXONOM. : SERIE DE SUELOS,

 SISTEMA TAXONOM. : SOIL TAXONOMY (USDA, 1975).

 UNIDAD CATOGRA. : CONSOCIACIONES, ASOCIACIONES, COMPLEJOS DE SERIES Y FASES DE SERIES DE SUELOS

 SISTEMA UTILIT. : USDA 8 CLASES (KLINGEBIEL Y MONTGOMERY, 1961).

 ESCALA MATERIAL : 1:20,000-

 ESCALA FINAL : 1:50,000-

 NRO. PERFILES : PERFILES DESCRIPT. C/DATOS ANALITICOS 48 APROX.; OBSERVAC. DE CAMPO S/DATOS

 OBSERVACIONES : (1) HAPLUSTOL TIPICO; H. THAPTO ARGIGO; ARGJUSTOL UDICO; A. ACUICO; NATRUSTOL

 TIPICO; ARGIALBOL TIPICO; NATRALBOL TIPICO, ETC.

 (VER 18 EN MAPA).

 COORDENADAS GEOG. : VER UBICACION EN GRAFICO ADJUNTO.

 SUBGRUPOS RECONO. : (1)

 TAXA RECONOCIDA :

 CARTA DE SUELOS : MAPA BASICO DE SUELOS, CARTA DE APTITUD.

 OTRAS CARTAS : NO CONTIENE.

C.F.I. - I.N.T.A.
 LISTADO MAESTRO DE CARTOGRAFIA DE SUELOS

*- PROVINCIA : CORDOBA
 NRO. TRABAJO : 03021
 A#O TRABAJO : 0000
 TITULO : CARTA DE SUELOS DE LA REPUBLICA ARGENTINA. HOJA 3363-5, LANDETA, CORDOBA.

CATEGORIA : SEMIDETALLADO
 PARTICIPANTE : BOSNERO E.; ROSETTI E.

ORGANISMO : INTA;SECRET.MINIST. AGRICULTURA, GANADERIA Y RECURSOS RENOVABLES DE CORDOBA
 PUBLICADO : INEDITO.
 CONSULTAR EN : MAPA DE SUELOS DE CORDOBA.
 SUPERFICIE R. : 171.000 HAS.
 UNIDAD TAXONOM. : SERIE DE SUELOS.
 SISTEMA TAXONOM. : SOIL TAXONOMY (USDA, 1975)
 UNIDAD CATOGRA. : CONSOCIACIONES,ASOCIACIONES/COMPLEJOS DE SERIES Y FASES DE SERIES DE SUELOS
 SISTEMA UTILIT. : USDA 8 CLASES (KLINGEBIEL Y MONTGOMERY, 1961).
 ESCALA MATERIAL : 1:20.000-
 ESCALA FINAL : 1:50.000-
 NRO.PERFILES : PERFILES DESCRIPT.C/DATOS ANALITICOS 48 APROX.;OBSERVAC.DE CAMPO S/DATOS
 OBSERVACIONES : (1)ARGIUDOLES TIPICOS, ARGIALBOLES TIPICOS; NATRALBOLES TIPICOS; ARGIACUOL
 TIPICOS; DURACUOLES NATRICOS; ETC.
 (VER 19 EN MAPA).
 COORDENADAS GEOG.:VER UBICACION EN GRAFICO ADJUNTO.
 SUBGRUPOS RECONU.:(1)
 TAXA RECONOCIDA :
 CARTA DE SUELOS :MAPA BASICO DE SUELOS, CARTA DE APTITUD.
 OTRAS CARTAS :NO CONTIENE.

C.F.I. - I.N.T.A.
 LISTADO MAESTRO DE CARTOGRAFIA DE SUELOS

*- PROVINCIA : CORDOBA
 NRO. TRABAJO : 03022
 A#0 TRABAJO : 0000
 TITULO : CARTA DE SUELOS DE LA REPUBLICA ARGENTINA, HOJA 3563-3, LABOULAYE, CORDOBA.

CATEGORIA : SEMIDETALLADO
 PARTICIPANTE : BOSNERO E.; LOVERA E.; ROSETTI E.

ORGANISMO : INTA; SECRETAR. MINIST. AGRICULTURA, GANADERIA Y RECURSOS RENOVABLES DE CORDOBA
 PUBLICADO : INEDITO
 CONSULTAR EN : MAPA DE SUELOS DE CORDOBA
 SUPERFICIE R. : 170.000 HAS.
 UNIDAD TAXONOM. : SERIE DE SUELOS
 SISTEMA TAXONOM. : SOIL TAXONOMY (USDA, 1975)
 UNIDAD CATOGRA. : CONSOCIACIONES, ASOCIACIONES/COMPLEJOS DE SERIES Y FASES DE SERIES DE SUELOS
 SISTEMA UTILIT. : USDA 8 CLASES (KLINGEBIEL Y MONTGOMERY, 1961)
 ESCALA MATERIAL : 1:20.000-
 ESCALA FINAL : 1:50.000-
 NRO. PERFILES : PERFILES DESCRIPT. C/DATOS ANALITICOS 48 APROX.; OBSERVAC. S/DATOS ANALITICOS
 OBSERVACIONES : (1) HAPLUSTOL UDORTENTICO; H. UDICO; ARGJUSTOL UDICO; NATRALBOL TIPICO; AR-
 GIALBOL TIPICO; DURACUOL NATRICO; ETC.
 (VER 20 EN MAPA).

COORDENADAS GEOG. : VER UBICACION EN GRAFICO ADJUNTO.
 SUBGRUPOS RECONO. : (1)
 TAXA RECONOCIDA :
 CARTA DE SUELOS : MAPA BASICO DE SUELOS, CARTA DE APTITUD.
 OTRAS CARTAS : NO CONTIENE.

C.F.I. - I.N.T.A.
 LISTADO MAESTRO DE CARTOGRAFIA DE SUELOS

*- PROVINCIA : CORDOBA
 NRO. TRABAJO : 03023
 AÑO TRABAJO : 0000
 TITULO : CARTA DE SUELOS DE LA REPUBLICA ARGENTINA. HOJA 3563-14,BOUCHARDO, CORDOBA.

CATEGORIA : SEMIDETALLADO
 PARTICIPANTE : BOSNERO; JARSUN B.; ZAMORA E.; LOVERA E.

ORGANISMO : INTA;SECRET.MINIST.AGRICULTURA, GANADERIA Y RECURSOS RENOVABLES DE CORDOBA.
 PUBLICADO : INEDITO.
 CONSULTAR EN : MAPA DE SUELOS DE CORDOBA
 SUPERFICIE R. : 170.000 HAS.
 UNIDAD TAXONOM. : SERIE DE SUELOS
 SISTEMA TAXONOM.: SOIL TAXONOMY (USDA, 1975)
 UNIDAD CATOGRA. : CONSOCIACIONES,ASOCIACIONES/COMPLEJOS DE SERIES Y FASES DE SERIES DE SUELOS
 SISTEMA UTILIT. : USDA 8 CLASES (KLINGEBIEL Y MONTGOMERY, 1961)
 ESCALA MATERIAL : 1:20.000-
 ESCALA FINAL : 1:50.000
 NRO.PERFILES : PERFILES DESCRIPT.C/DATOS ANALITICOS 48 APROX.;OBSERVAC.DE CAMPO S/DATOS
 OBSERVACIONES : (1) HAPLUSTOLES ENTICOS;H.TIPICOS;USTIPSAMMENT TIPICOS;NATRALBOLES; NATRAL-
 CUALFES; ETC.
 (VER 21 EN MAPA).
 COORDENADAS GEOG.:VER UBICACION EN GRAFICO ADJUNTO
 SUBGRUPOS RECONO.:(1)
 TAXA RECONOCIDA :NO
 CARTA DE SUELOS :MAPA BASICO DE SUELOS, CARTA DE APTITUD.
 OTRAS CARTAS :NO CONTIENE.

C.F.I. - I.N.T.A.
 LISTADO MAESTRO DE CARTOGRAFIA DE SUELOS

*- PROVINCIA : CORDOBA
 NRO. TRABAJO : 03024
 AÑO TRABAJO : 0000
 TITULO : CARTA DE SUELOS DE LA REPUBLICA ARGENTINA. HOJA 3163-33, CARRILOBO, CORDOBA.

CATEGORIA : SEMIDETALLADO
 PARTICIPANTE : LOVERA E.; SANCHEZ R.; BOSNERO E.; JARSON E.

ORGANISMO : INTA; SECRET. MINIST. AGRICULTURA, GANADERIA Y RECURSOS RENOVABLES DE CORDOBA.
 PUBLICADO : EN EJECUCION (80%)
 CONSULTAR EN : MAPA DE SUELOS DE CORDOBA
 SUPERFICIE R. : 170.000 HAS.
 UNIDAD TAXONOM. : SERIE DE SUELOS
 SISTEMA TAXONOM. : SOIL TAXONOMY (USDA, 1975)
 UNIDAD CATUGRA. : CONSOCIACIONES; ASOCIACIONES; COMPLEJOS DE SERIES Y FASES.
 SISTEMA UTILIT. : USDA 8 CLASES (KLINGEBIEL Y MONTGOMERY, 1961)
 ESCALA MATERIAL : 1:20.000-
 ESCALA FINAL : 1:50.000-
 NRO. PERFILES : PERFILES DESCRIPT. C/DATOS ANALITICOS 48 APROX.; OBSERVAC. DE CAMPO S/DATOS
 OBSERVACIONES : (1) HAPLUSTOLES TIPICOS; H. ENTICOS; ARGIUUSTOLES TIPICOS; ARGIALBOLES TIPICOS;
 NATRALBOLES TIPICOS; NATRACUALFES TIPICOS.
 (VER 22 EN MAPA)
 COORDENADAS GEUG. : VER UBICACION EN GRAFICO ADJUNTO
 SUBGRUPOS RECONO. : (1)
 TAXA RECONOCIDA : NO
 CARTA DE SUELOS : MAPA BASICO DE SUELOS, CARTA DE APTITUD.
 OTRAS CARTAS : NO CONTIENE.

C.F.I. - I.N.T.A.
 LISTADO MAESTRO DE CARTOGRAFIA DE SUELOS

*- PROVINCIA : CORDOBA
 NRO. TRABAJO : 03025
 AÑO TRABAJO : 0000
 TITULO : CARTA DE SUELOS DE LA REPUBLICA ARGENTINA. HOJA 3163-34, LAS VARILLAS, CORDOBA.

CATEGORIA : SEMIDETALLADO
 PARTICIPANTE : ZANABRIA J.; BOSNERO E.; JARSON B.

ORGANISMO : INTA; SECRET. MINIST. AGRICULTURA, GANADERIA Y RECURSOS RENOVABLES DE CORDOBA,
 PUBLICADO : EN EJECUCION (80%)
 CONSULTAR EN : MAPA DE SUELOS DE CORDOBA
 SUPERFICIE R. : 170.000 HAS.
 UNIDAD TAXONOM. : SERIE DE SUELOS
 SISTEMA TAXONOM. : SOIL TAXONOMY (USDA, 1975)
 UNIDAD CATOGRA. : CONSOCIACIONES, ASOCIACIONES/COMPLEJOS DE SERIES Y FASES DE SERIES DE SUELOS
 SISTEMA UTILIT. : USDA 8 CLASES (KLINGEBIEL Y MONTGOMERY, 1961)
 ESCALA MATERIAL : 1:20.000-
 ESCALA FINAL : 1:50.000-
 NRO. PERFILES : APROX. 48 PERFILES DESCRIPT. C/DATOS ANALITICOS; OBSERVAC. DE CAMPO S/DATOS
 OBSERVACIONES : (1) HAPLUDOL TIPICO; ARGIUUSTOL UOICO; ARGIUUSTOL ACUICO; NATRUSTOL TIPICO;
 ARGIALBOL TIPICO; NATRALBOL TIPICO; ETC.
 (VER 23 EN MAPA)
 COORDENADAS GEUG. : VER UBICACION EN GRAFICO ADJUNTO
 SUBGRUPOS RECONO. : (1)
 TAXA RECONOCIDA : NO
 CARTA DE SUELOS : MAPA BASICO DE SUELOS, CARTA DE APTITUD.
 OTRAS CARTAS : NO CONTIENE.

C.F.I. - I.N.T.A.
 LISTADO MAESTRO DE CARTOGRAFIA DE SUELOS

*- PROVINCIA : CORDOBA
 NRO. TRABAJO : 03026
 AÑO TRABAJO : 0000
 TITULO : CARTA DE SUELOS DE LA REPUBLICA ARGENTINA, HOJA 3163-35, ALICIA.

CATEGORIA : SEMIDETALLADO
 PARTICIPANTE : FERNANDEZ E.; ROSETTI E.; BUSNERO E.; MOSCONI L.

ORGANISMO : INTA; SECRET. MINIST. AGRICULTURA, GANADERIA Y RECURSOS RENOVABLES DE CORDOBA.
 PUBLICADO : EN EJECUCION (80 %)
 CONSULTAR EN : MAPA DE SUELOS DE CORDOBA
 SUPERFICIE R. : 170.000 HAS.
 UNIDAD TAXONOM. : SERIE DE SUELOS
 SISTEMA TAXONOM. : SOIL TAXONOMY (USDA, 1975)
 UNIDAD CATOGRA. : CONSOCIACIONES, ASOCIACIONES/COMPLEJOS DE SERIES Y FASES DE SERIES DE SUELOS
 SISTEMA UTILIT. : USDA 8 CLASES (KLINGEBIEL Y MONTGOMERY, 1961)
 ESCALA MATERIAL : 1:20.000-
 ESCALA FINAL : 1:50.000-
 NRO. PERFILES : 48 PERFILES APROX. DESCRIPT. C/DATOS ANALITICOS; OBSERVAC. DE CAMPO S/DATOS
 OBSERVACIONES : (1) HAPLUDOL TIPICO; ARGIDUULES TIPICOS; A. ACUICOS; ARGIABOL TIPICO; NATRAL-
 BOL TIPICO, ETC.
 (VER 24 EN MAPA).

COORDENADAS GEOG. : VER UBICACION EN GRAFICO ADJUNTO
 SUBGRUPOS RECONO. : (1)
 TAXA RECONOCIDA : NO
 CARTA DE SUELOS : MAPA BASICO DE SUELOS, CARTA DE APTITUD.
 OTRAS CARTAS : NO CONTIENE

C.F.I. - I.N.T.A.
 LISTADO MAESTRO DE CARTOGRAFIA DE SUELOS

*- PROVINCIA : CORDOBA
 NRO. TRABAJO : 03027
 A#O TRABAJO : 0000
 TITULO : CARTA DE SUELOS DE LA REPUBLICA ARGENTINA, HOJA 3363-2, OLIVA, CORDOBA.

CATEGORIA : SEMIDETALLADO
 PARTICIPANTE : LOVERA E.; SANCHEZ R.; BUSNERO E.

ORGANISMO : INTA; SECRET.MINIST.AGRICULTURA,GANADERIA Y RECURSOS RENOVABLES DE CORDOBA,
 PUBLICADO : EN EJECUCION (80%)
 CONSULTAR EN : MAPA DE SUELOS DE CORDOBA
 SUPERFICIE R. : 170.000 HAS.
 UNIDAD TAXONOM. : SERIE DE SUELOS
 SISTEMA TAXONOM. : SOIL TAXONOMY (USDA, 1975)
 UNIDAD CATOGRA. : CONSOCIACIONES,ASOCIACIONES/COMPLEJOS DE SERIES Y FASES DE SERIES DE SUELOS
 SISTEMA UTILIT. : USDA 8 CLASES (KLINGEBIEL Y MONTGOMERY, 1961)
 ESCALA MATERIAL : 1:20.000-
 ESCALA FINAL : 1:50.000-
 NRO.PERFILES : PERFILES DESCRIPT.C/DATOS ANALITICOS: 48 APROX.;OBSERVAC. DE CAMPO S/DATOS
 OBSERVACIONES : (1)HAPLUSTOLES TIPICOS; H.ENTICOS; NATRALBOLES TIPICOS; ARGIUSTOLES TIPICOS
 NATRACUALFES TIPICOS; USTORTHEM TIPICOS; ETC.
 (VER 25 EN MAPA)
 COORDENADAS GEOG.: VER UBICACION EN GRAFICO ADJUNTO
 SUBGRUPOS RECONO.: (1)
 TAXA RECONOCIDA : NO
 CARTA DE SUELOS : MAPA BASICO DE SUELOS
 OTRAS CARTAS : NO CONTIENE

C.F.I. - I.N.T.A.
 LISTADO MAESTRO DE CARTOGRAFIA DE SUELOS

*- PROVINCIA : CORDOBA
 NRO. TRABAJO : 03028
 A#O TRABAJO : 0000
 TITULO : CARTA DE SUELOS DE LA REPUBLICA ARGENTINA, HOJA 3363-3 JAMES CRAIK.

CATEGORIA : SEMIDETALLADO
 PARTICIPANTE : ESPIL H.; PACHECOY V.; SAADI J.; ZAMORA E.

ORGANISMO : INTA;SECRET.MINIST. AGRICULTURA,GANADERIA Y RECURSOS RENOVABLES DE CORDOBA
 PUBLICADO : EN EJECUCION (80%)
 CONSULTAR EN : MAPA DE SUELOS DE CORDOBA
 SUPERFICIE R. : 170.000 HAS
 UNIDAD TAXONOM. : SERIE DE SUELOS
 SISTEMA TAXONOM. : SOIL TAXONOMY (USDA,1975)
 UNIDAD CATOGRA. : CONSOCIACIONES,ASOCIACIONES,COMPLEJOS DE SERIES Y FASES DE SERIES DE SUELOS
 SISTEMA UTILIT. : USDA 8 CLASES (KLINGEBIEL Y MONTGOMERY, 1961)
 ESCALA MATERIAL : 1:20,000-
 ESCALA FINAL : 1:50,000-
 NRO.PERFILES : PERFILES DESCRIPTIV.C/DATOS ANALITICOS:48 APROX.;OBSERVAC.DE CAMPO S/DATOS
 OBSERVACIONES : (1) HAPLUSTOL THAPTO ARGICO; ARGIUSTOL TIPICO; A. ACUICO; NATRUSTOL TIPICO;
 ARGIALBOL TIPICO; NATRALBOL TIPICO; ARGIACUOL TIPICO; ETC.
 (VER 26 EN MAPA)
 COORDENADAS GEOG. : VER UBICACION EN GRAFICO ADJUNTO
 SUBGRUPOS RECONO. : (1)
 TAXA RECONOCIDA : NO
 CARTA DE SUELOS : MAPA BASICO DE SUELOS, CARTA DE APTITUD.
 OTRAS CARTAS : NO CONTIENE.

C.F.I. - I.N.T.A.
 LISTADO MAESTRO DE CARTOGRAFIA DE SUELOS

*- PROVINCIA : CORDOBA
 NRO. TRABAJO : 03029
 A#0 TRABAJO : 0000
 TITULO : CARTA DE SUELOS DE LA REPUBLICA ARGENTINA, HOJA 3363-8 HERNANDO

CATEGORIA : SEMIDETALLADO
 PARTICIPANTE : LOVERA, E.; ASTRADA, R.; ROSSETI, E.; PETROPULOS, G. BOSNERO, E.

ORGANISMO : INTA Y MAG Y RECURSOS RENOVABLES DE CORDOBA
 PUBLICADO : EN EJECUCION (80%)
 CONSULTAR EN : MAPA DE SUELOS DE CORDOBA
 SUPERFICIE R. : 170.000 HAS
 UNIDAD TAXONOM. : SERIE DE SUELOS
 SISTEMA TAXONOM. : SOIL TAXONOMY (USDA, 1975)
 UNIDAD CATOGRA. : CONSOCIACIONES, ASOCIACIONES Y COMPLEJOS DE SERIES Y FASES DE SERIES
 SISTEMA UTILIT. : USDA 8 CLASES (KLINGEBIEL Y MONTGOMERY, 1961)
 ESCALA MATERIAL : 1:20.000
 ESCALA FINAL : 1:50.000
 NRO. PERFILES : 48 PERFILES DESCRIPTOS Y CON DATOS ANALITICOS
 OBSERVACIONES : (1) HAPLUSTOLES TIPICOS; H. ENTICOS; USTORTMENT TIPICO; ARGIALBOLES;
 NATRALBOLES TIPICOS; NATRACUALFES TIPICOS.

COORDENADAS GEOG. :
 SUBGRUPOS RECONO. : (1)
 TAXA RECONOCIDA : NO
 CARTA DE SUELOS : MAPA BASICO DE SUELOS CARTA DE APTITUD
 OTRAS CARTAS : NO

C.F.I. - I.N.T.A.
 LISTADO MAESTRO DE CARTOGRAFIA DE SUELOS

*- PROVINCIA : CORDOBA
 NRO. TRABAJO : 03030
 A#0 TRABAJO : 0000
 TITULO : CARTA DE SUELOS DE LA REPUBLICA ARGENTINA, HOJA 3363-14 GENERAL CABRERA.

CATEGORIA : SEMIDETALLADO
 PARTICIPANTE : LOVERA E.; ASTRADA R.; ZAMORA E.; ROSSETI E.; BOSNERO H.; PETROPULO G.;

ORGANISMO : INTA; SECRET. MINIST. AGRICULTURA, GANADERIA Y RECURSOS RENOVABLES DE CORDOBA.
 PUBLICADO : EN EJECUCION (80%)
 CONSULTAR EN : MAPA DE SUELOS DE CORDOBA
 SUPERFICIE R. : 170.000 HAS.
 UNIDAD TAXONOM. : SERIE DE SUELOS
 SISTEMA TAXONOM. : SOIL TAXONOMY (USDA, 1975)
 UNIDAD CATOGRA. : CONSOCIACIONES, ASOCIACIONES, COMPLEJOS DE SERIES Y FASES DE SERIES DE SUELOS
 SISTEMA UTILIT. : USDA 8 CLASES (KLINGEBIEL Y MONTGOMERY, 1961)
 ESCALA MATERIAL : 1:20.000-
 ESCALA FINAL : 1:50.000-
 NRO. PERFILES : PERFILES DESCRIPTIV. C/DATOS ANALITICOS: 48 APROX.; OBSERVAC. DE CAMPO S/DATOS
 OBSERVACIONES : (1) HAPLUSTOLES ENTICOS; ARGIDUSTOLES TIPICOS; A. CUMULICOS; NATRALCUALF TI-
 PICOS; USTORTHENT TIPICO.
 (VER 28 EN MAPA)
 COORDENADAS GEOG.: VER UBICACION EN GRAFICO ADJUNTO
 SUBGRUPOS RECONO.: (1)
 TAXA RECONUCIDA : NO
 CARTA DE SUELOS : MAPA BASICO DE SUELOS, CARTA DE APTITUD.
 OTRAS CARTAS : NO CONTIENE.

C.F.I. - I.N.T.A.
 LISTADO MAESTRO DE CARTOGRAFIA DE SUELOS

*- PROVINCIA : CORDOBA
 NRO. TRABAJO : 03031
 AÑO TRABAJO : 0000
 TITULO : CARTA DE SUELOS DE LA REPUBLICA ARGENTINA. HOJA 3363-15, ETRURIA.

CATEGORIA : SEMIDETALLADO
 PARTICIPANTE : LOVERA E.; ASTRADA R.; BOSNERO E.; ROSSETI E.; PETROPOLO G,

ORGANISMO : INTA; SECRET. MINIST. AGRICULTURA, GANADERIA Y RECURSOS RENOVABLES DE CORDOBA,
 PUBLICADO : EN EJECUCION (80%)
 CONSULTAR EN : MAPA DE SUELOS DE CORDOBA
 SUPERFICIE R. : 170.000 HAS.
 UNIDAD TAXONOM. : SERIE DE SUELOS
 SISTEMA TAXONOM. : SOIL TAXONOMY (USDA, 1975)
 UNIDAD CATOGRA. : CONSOCIACIONES, ASOCIACIONES, COMPLEJOS DE SERIES Y FASES DE SERIES DE SUELOS
 SISTEMA UTILIT. : USDA 8 CLASES (KLINGEBIEL Y MONTGOMERY, 1961)
 ESCALA MATERIAL : 1:20.000-
 ESCALA FINAL : 1:50.000-
 NRO. PERFILES : PERFILES DESCRIPTIV. C/DATOS ANALITICOS: 48 APROX.; OBSERVAC. DE CAMPO S/DATOS
 OBSERVACIONES : (1) MAPLUSTOL ENTICO; H. TIPICO; H. UDICO; H. ACUICO; NATRALBOL TIPICO; DU-
 RACUOL NATRICO; D. TIPICO; NATRACUOL TIPICO; NATRACUALF TIPICO; ETC.
 (VER 29 EN MAPA)
 COORDENADAS GEOG. : VER UBICACION EN GRAFICO ADJUNTO.
 SUBGRUPOS RECONO. : (1)
 TAXA RECONOCIDA : NO
 CARTA DE SUELOS : MAPA BASICO DE SUELOS, CARTA DE APTITUD.
 OTRAS CARTAS : NO

C.F.I. - I.N.T.A.
 LISTADO MAESTRO DE CARTOGRAFIA DE SUELOS

*- PROVINCIA : CORDOBA
 NRO. TRABAJO : 03032
 A#0 TRABAJO : 1980
 TITULO : MAPA DE SUELOS DEL SUDOSTE DE CORDOBA (RECONOCIMIENTO SISTEMATICO)

CATEGORIA : SEMIDETALLADO
 PARTICIPANTE : JARSON BAHILL; ZAMORA EDUARDO, BOSNERO HESMER Y COLAB,

ORGANISMO : INTA
 PUBLICADO : EN EJECUCION
 CONSULTAR EN : MAPA DE SUELOS CORDOBA
 SUPERFICIE R. : 720,000 HA
 UNIDAD TAXONOM. : SERIE DE SUELOS
 SISTEMA TAXONOM. : SOIL TAXONOMY (USDA, 1975)
 UNIDAD CATOGRA. : CONSOCIACIONES, ASOCIACIONES Y SUBGRUPOS DE SERIES Y FASES
 SISTEMA UTILIT. : U.S.D.A. (SERVICIO CONSERVACION DE SUELOS)
 ESCALA MATERIAL : 1:50,000
 ESCALA FINAL : 1:50,000
 NRO. PERFILES : HASTA EL PRESENTE ALREDEDOR DE 150 CALICATAS EN CAMPOS CREA EN EL AREA
 OBSERVACIONES : FALTAN CHEQUEOS DE EXTRAPOLACION Y CALICATAS. SE DISPONE DE INFORMACION EN
 AREAS PILOTO Y DE CAMPOS DE GRUPOS CREA (HUINCA RENANCO-DEL CAMPILLO Y VILL
 VALERIA)
 COORDENADAS GEOG. : 33*55' A 35*10' DE LAT. SUR Y 64*10 A 65*13 DE LONG W (MAPA 2)
 SUBGRUPOS RECONO. : HAPLUSTOL ENTICO, TIPICO; ARGIUUSTOL TIPICO; ARGIALBOL ACUICO; NATRALBGL
 TAXA RECONOCIDA :
 CARTA DE SUELOS : BASICO
 OTRAS CARTAS :

C.F.I. - I.N.T.A.
 LISTADO MAESTRO DE CARTOGRAFIA DE SUELOS

*- PROVINCIA : CORDOBA
 NRO. TRABAJO : 03033
 A#O TRABAJO : 0000
 TITULO : CARTA DE SUELOS DE LA REPUBLICA ARGENTINA. HOJA 3163-27, SACANTA.

CATEGORIA : SEMIDETALLADO
 PARTICIPANTE : SANABRIA J.; PETROPULO G.

ORGANISMO : INTA; SECRET. MINIST. AGRICULTURA, GANADERIA Y RECURSOS RENOVABLES DE CORDOBA
 PUBLICADO : EN EJCCUCCION (80%)
 CONSULTAR EN : MAPA DE SUELOS DE CORDOBA
 SUPERFICIE R. : 170,000 HAS.
 UNIDAD TAXONOM. : SERIE DE SUELOS
 SISTEMA TAXONOM. : SOIL TAXONOMY (USDA, 1975)
 UNIDAD CATOGRA. : CONSOCIACIONES, ASOCIACIONES, COMPLEJOS DE SERIES Y FASES DE SERIES DE SUELOS
 SISTEMA UTILIT. : USDA 8 CLASES (KLINGEBIEL Y MONTGOMERY, 1961)
 ESCALA MATERIAL : 1:20,000-
 ESCALA FINAL : 1:50,000-
 NRO. PERFILES : PERFILES DESCRIPTIV. C/DATOS ANALITICOS: 48 APROX.; OBSERVAC. DE CAMPO S/DATOS
 OBSERVACIONES : (1) HAPLUSTOL TIPICO; H. ENTICO; H. UDORTENTICOS; NATRACUALF TIPICOS, NA-
 TRACUOL TIPICO; FRAGIACUALFES ; ETC. (ALGUNOS SUBGRUPOS NO ESTAN AUN DE-
 FINIDOS). (VER 31 EN MAPA)
 COORDENADAS GEOG. : VER UBICACION EN GRAFICO ADJUNTO
 SUBGRUPOS RECONO. : (1)
 TAXA RECONOCIDA : NO
 CARTA DE SUELOS : MAPA BASICO DE SUELOS, CARTA DE APTITUD.
 OTRAS CARTAS : NO CONTIENE

C.F.I. - I.N.T.A.
 LISTADO MAESTRO DE CARTOGRAFIA DE SUELOS

*- PROVINCIA : CORDOBA
 NRO. TRABAJO : 03034
 A#O TRABAJO : 0000
 TITULO : CARTA DE SUELOS DE LA REPUBLICA ARGENTINA, HOJA 3163-28, LA FRANCIA.

CATEGORIA : SEMIDETALLADO
 PARTICIPANTE : ROSSETTI E.; ZAMORA E.; TADEI P.; BOSNERO H.; JARSON B.

ORGANISMO : INTA, SECRET. MINIST. AGRICULTURA, GANADERIA Y RECURSOS RENOVABLES DE CORDOBA.
 PUBLICADO : EN EJECUCION (50%)
 CONSULTAR EN : MAPA DE SUELOS DE CORDOBA
 SUPERFICIE R. : 170.000 HAS.
 UNIDAD TAXONOM. : SERIE DE SUELOS
 SISTEMA TAXONOM. : SOIL TAXONOMY (USDA, 1975)
 UNIDAD CATOGRA. : CONSOCIACIONES, ASOCIACIONES, COMPLEJOS DE SERIES Y FASES DE SERIES DE SUELOS
 SISTEMA UTILIT. : USDA 8 CLASES (KLINGEBIEL Y MONTGOMERY, 1961)
 ESCALA MATERIAL : 1:20.000-
 ESCALA FINAL : 1:50.000-
 NRO. PERFILES : PERFILES DESCRIP. C/DATOS ANALIT. : 48 APROX.; OBERVAC. DE CAMPO S/DATOS ANALIT.
 OBSERVACIONES : (1) HAPLUSTOLES UDICOS; ARGUSTOL UDICO; ARGUOLES TIPICOS; A. ACUICOS;
 NATRUSTOL TIPICO; NATRALBOL TIPICO; NATRALCUOL TIPICO; ETC.

COORDENADAS GEOG. : VER UBICACION EN GRAFICO ADJUNTO.
 SUBGRUPOS RECONO. : (1)
 TAXA RECONOCIDA : NO
 CARTA DE SUELOS : MAPA BASICO DE SUELOS Y CARTA DE APTITUD
 OTRAS CARTAS : NO

C.F.I. - I.N.T.A.
 LISTADO MAESTRO DE CARTOGRAFIA DE SUELOS

*- PROVINCIA : CORDOBA
 NRO. TRABAJO : 03035
 A#0 TRABAJO : 0000
 TITULO : CARTA DE SUELOS DE LA REPUBLICA ARGENTINA, HOJA 3163-29, SAN FRANCISCO.

CATEGORIA : SEMIDETALLADO
 PARTICIPANTE : ROSSETI E.; VOLLMAR C.; JARSUN B.; TADEI P.E.

ORGANISMO : INTA;SECRET,MINIST, AGRICULTURA, GANADERIA Y RECURSOS RENOVABLES DE CORDOBA
 PUBLICADO : EN EJECUCION (50%)
 CONSULTAR EN : MAPA DE SUELOS DE CORDOBA.
 SUPERFICIE R. : 170.000 HAS.
 UNIDAD TAXONOM. : SERIE DE SUELOS
 SISTEMA TAXONOM. : SOIL TAXONOMY (USDA, 1975)
 UNIDAD CATOGRA. : CONSOCIACIONES, ASOCIACIONES, COMPLEJOS DE SERIES Y FASES DE SERIES DE SUELOS
 SISTEMA UTILIT. : USDA 8 CLASES (KLINGEBIEL Y MONTGOMERY, 1961)
 ESCALA MATERIAL : 1:20.000-
 ESCALA FINAL : 1:50.000-
 NRO. PERFILES : PERFILES DESCRIP, C/DATOS ANALIT. : 48 APROX.; OBSERVAC. DE CAMPO S/DATOS ANALIT
 OBSERVACIONES : (1) HAPLUSTOLES UDICOS; ARGIUUSTOL UDICOS; AARGIUJDOLES TIPICOS; A. ACUICOS;
 NATRUSTOL TIPICOS; NATRALBOL TIPICOS; NATRACUOL TIPICO; ETC.
 (VER 33 EN MAPA).

COORDENADAS GEOG. : VER UBICACION EN GRAFICO ADJUNTO
 SUBGRUPOS RECONO. : (1)
 TAXA RECONOCIDA : NO
 CARTA DE SUELOS : MAPA BASICO DE SUELOS, CARTA DE APTITUD.
 OTRAS CARTAS : NO

C.F.I. - I.N.T.A.
 LISTADO MAESTRO DE CARTOGRAFIA DE SUELOS

*- PROVINCIA : CORDOBA
 NRO. TRABAJO : 03036
 A#O TRABAJO : 0000
 TITULO : CARTA DE SUELOS DE LA REPUBLICA ARGENTINA. HOJA 3363-9, VILLA MARIA.

CATEGORIA : SEMIDETALLADO
 PARTICIPANTE : SANABRIA J.; PETROPULO G.; BOSNERO H.

ORGANISMO : INTA; SECRET. MINIST. AGRICULTURA, GANADERIA Y RECURSOS RENOVABLES DE CORDOBA
 PUBLICADO : EN EJECUCION (50%)
 CONSULTAR EN : MAPA DE SUELOS DE CORDOBA
 SUPERFICIE R. : 170.000 HAS.
 UNIDAD TAXONOM. : SERIE DE SUELOS
 SISTEMA TAXONOM. : SOIL TAXONOMY (USDA, 1975)
 UNIDAD CATOGRA. : CONSOCIACIONES, ASOCIACIONES, COMPLEJOS DE SERIES Y FASES DE SERIES DE SUELOS
 SISTEMA UTILIT. : USDA 8 CLASES (KLINGEBIEL Y MONTGOMERY, 1961)
 ESCALA MATERIAL : 1:20.000-
 ESCALA FINAL : 1:50.000-
 NRO. PERFILES : PERFILES DESCRIPT. C/DATOS ANALIT.: 48 APROX.; OBSERV. DE CAMPOS S/DATOS ANALIT
 OBSERVACIONES : (1) HAPLUSTOL ENTICO; H. UDORTENTICO; H. TIPICOS; H. UDICO; ARGJUSTOLES TIPICOS;
 ARGIALBOLES TIPICOS; NATRALBOLES TIPICOS; NATRALCUALF TIPICO; ETC.
 (VER 34 EN MAPA)

COORDENADAS GEOG. : VER UBICACION EN GRAFICO ADJUNTO
 SUBGRUPOS RECONO. : (1)
 TAXA RECONOCIDA : NO
 CARTA DE SUELOS : MAPA BASICO DE SUELOS, CARTA DE APTITUD.
 OTRAS CARTAS : NO

C.F.I. - I.N.T.A.
 LISTADO MAESTRO DE CARTOGRAFIA DE SUELOS

*- PROVINCIA : CORDOBA
 NRO. TRABAJO : 03037
 AÑO TRABAJO : 0000
 TITULO : CARTA DE SUELOS DE LA REPUBLICA ARGENTINA, 3363-13 ALCIRA

CATEGORIA : SEMIDETALLADO
 PARTICIPANTE : PETROPULO, G; ROSSETI, E.; ASTRADA, R.; ROMERO, A.

ORGANISMO : INTA Y MAG Y RECURSOS RENOVABLES DE CORDOBA
 PUBLICADO : EN EJECUCION (50%)
 CONSULTAR EN : MAPA DE SUELOS DE CORDOBA
 SUPERFICIE R. : 170.000 HAS.
 UNIDAD TAXONOM. : SERIE DE SUELOS
 SISTEMA TAXONOM. : SOIL TAXONOMY (USDA, 1975)
 UNIDAD CATOGRA. : CONSOCIACIONES, ASOCIACIONES Y COMPLEJOS DE SERIES Y FASES DE SERIES
 SISTEMA UTILIT. : USDA 8 CLASES (KLINGEBIEL Y MONTGOMERY, 1961)
 ESCALA MATERIAL : 1:20.000
 ESCALA FINAL : 1:50.000
 NRO.PERFILES : 48 PERFILES DESCRIPTOS Y CON DATOS ANALITICOS
 OBSERVACIONES : (1) HAPLUSTOLES ENTICOS; A.TIPICOS. OTROS SUBGRUPOS FALTAN AUN DEFINIR

COORDENADAS GEOG. : VER UBICACION EN GRAFICO ADJUNTO
 SUBGRUPOS RECONO. : SOIL TAXONOMY (1)
 TAXA RECONOCIDA : NO
 CARTA DE SUELOS : MAPA BASICO DE SUELOS, CARTA DE APTITUD
 OTRAS CARTAS :

C.F.I. - I.N.T.A.
 LISTADO MAESTRO DE CARTOGRAFIA DE SUELOS

*- PROVINCIA : CORDOBA
 NRO. TRABAJO : 03038
 A#0 TRABAJO : 0000
 TITULO : CARTA DE SUELOS DE LA REPUBLICA ARGENTINA - 3363-20 UCACHA

CATEGORIA : SEMIDETALLADO
 PARTICIPANTE : LOVERA, E.; ASTRADA, R.; PETROPULO, G.; ROSSETI, E.

ORGANISMO : INTA Y MAG Y RECURSOS RENOVABLES DE CORDOBA
 PUBLICADO : EN EJECUCION (50%)
 CONSULTAR EN : MAPA DE SUELOS DE CORDOBA
 SUPERFICIE R. : 170.000 HAS.
 UNIDAD TAXONOM. : SERIE DE SUELOS
 SISTEMA TAXONOM. : SOIL TAXONOMY (USDA, 1975)
 UNIDAD CATOGRA. : CONSOCIACIONES, ASOCIACIONES Y COMPLEJOS DE SERIES Y FASES DE SERIES
 SISTEMA UTILIT. : USDA 8 CLASES (KLINGEBIEL Y MONTGUMERY, 1961)
 ESCALA MATERIAL : 1:20,000
 ESCALA FINAL : 1:50,000
 NRO. PERFILES : 48 PERFILES DESCRIPTOS Y CON DATOS ANALITICOS
 OBSERVACIONES : (1) ARGUSTOLES TIPICOS; HAPLUSTOLES UDORTENTICOS; NATRACUOLES TIPICOS;
 NATRACUALFES TIPICOS; NATRALBOLES. EXISTEN OTROS SUBGRUPOS QUE AUN NO SE
 HAN DEFINIDO.

COORDENADAS GEOG. :
 SUBGRUPOS RECONO. : (1)
 TAXA RECONOCIDA :
 CARTA DE SUELOS : MAPA BASICO DE SUELOS, CARTA DE APTITUD
 OTRAS CARTAS :

C.F.I. - I.N.T.A.
 LISTADO MAESTRO DE CARTOGRAFIA DE SUELOS

*- PROVINCIA : CORDOBA
 NRO. TRABAJO : 03039
 A#O TRABAJO : 0000
 TITULO : CARTA DE SUELOS DE LA REPUBLICA ARGENTINA. 3363-21 PASCANAS

CATEGORIA : SEMIDETALLADO

PARTICIPANTE : PORCEL, R.; ROMERO, A.; ZAMORA, E.

ORGANISMO : INTA Y MAG Y RECURSOS RENOVABLES DE CORDOBA

PUBLICADO : EN EJECUCION (50%)

CONSULTAR EN : MAPA DE SUELOS DE CORDOBA

SUPERFICIE R. : 170.000 HAS.

UNIDAD TAXONOM. : SERIE DE SUELOS

SISTEMA TAXONOM. : SOIL TAXONOMY (USDA, 1975)

UNIDAD CATOGRA. : CONSOCIACIONES, ASOCIACIONES Y COMPLEJOS DE SERIES Y FASES DE SERIES

SISTEMA UTILIT. : USDA 8 CLASES (KLINGEBIEL Y MONTGOMERY, 1961)

ESCALA MATERIAL : 1:20.000

ESCALA FINAL : 1:50.000

NRO.PERFILES : 48 PERFILES DESCRIPTOS Y CON DATOS ANALITICOS

OBSERVACIONES :

COORDENADAS GEOG. :

SUBGRUPOS RECONO. : HAPLUSTOL ENTICO, A.TIPICO, A. UDICO, NATRALBOL TIPICO, DURACUOL TIPICO.

TAXA RECONOCIDA :

CARTA DE SUELOS : MAPA BASICO Y CARTA DE APTITUD,

OTRAS CARTAS :

C.F.I. - I.N.T.A.
 LISTADO MAESTRO DE CARTOGRAFIA DE SUELOS

*- PROVINCIA : CORDOBA
 NRO. TRABAJO : 03040
 A#0 TRABAJO : 0000
 TITULO : CARTA DE SUELOS DE LA REPUBLICA ARGENTINA,3363-26 ALEJANDRO ROCA

CATEGORIA : SEMIDETALLADO
 PARTICIPANTE : PACHECOY, V.; ESPIL, H.; TASILE, J.L.; ROMERO, A.; ROSSETI, E.; PETROPULO, G

ORGANISMO : INTA Y MAG Y RECURSOS RENOVABLES DE CORDOBA.
 PUBLICADO : EN EJECUCION (25%)
 CONSULTAR EN : MAPA DE SUELOS DE CORDOBA
 SUPERFICIE R. : 170.000 HAS.
 UNIDAD TAXONOM. : SERIE DE SUELOS
 SISTEMA TAXONOM. : SOIL TAXONOMY (USDA, 1975)
 UNIDAD CATOGRA. : CONSOCIACIONES, ASOCIACIONES Y COMPLEJOS DE SERIES Y FASES DE SERIES SUELOS
 SISTEMA UTILIT. : USDA 8 CLASES (KLINGEBIEL Y MONTGOMERY, 1961)
 ESCALA MATERIAL : 1:20.000
 ESCALA FINAL : 1:50.000
 NRO.PERFILES : 48 PERFILES DESCRIPTOS Y CON DATOS ANALITICOS
 OBSERVACIONES : (1)ARGIUSTOLES TIPICOS;HAPLUSTOLES UDORTENTICOS;NATRACUOLES TIPICOS; NATRA-
 CUALFES TIPICOS; NATRALBOLES. EXISTEN OTROS SUBGRUPOS QUE AUN NO SE HAN
 DEFINIDO.
 COORDENADAS GEOG. :
 SUBGRUPOS RECONO. : (1)
 TAXA RECONOCIDA : NO
 CARTA DE SUELOS : MAPA BASICO DE SUELOS. CARTA DE APTITUD
 OTRAS CARTAS : NO

C.F.I. - I.N.T.A.
 LISTADO MAESTRO DE CARTOGRAFIA DE SUELOS

*- PROVINCIA : CORDOBA
 NRO. TRABAJO : 03041
 A#O TRABAJO : 0000
 TITULO : CARTA DE SUELOS DE LA REPUBLICA ARGENTINA - 3363-27 LA CARLOTA

CATEGORIA : SEMIDETALLADO
 PARTICIPANTE : LOVERA, E; ROMERO, A.; ROSSETI, E; ASTRADA, R.; PETROPULO, G.

ORGANISMO : INTA Y MAG Y RECURSOS RENOVABLES DE CORDOBA.
 PUBLICADO : EN EJECUCION (25%)
 CONSULTAR EN : MAPA DE SUELOS DE CORDOBA
 SUPERFICIE R. : 170.000 HAS.
 UNIDAD TAXONOM. : SERIE DE SUELOS
 SISTEMA TAXONOM. : SOIL TAXONOMY (USDA, 1975)
 UNIDAD CATOGRA. : CONSOCIACIONES, ASOCIACIONES Y COMPLEJOS DE SERIES Y FASES DE SERIE
 SISTEMA UTILIT. : USDA 8 CLASES (KLINGEBIEL Y MONTGOMERY, 1961)
 ESCALA MATERIAL : 1:20.000
 ESCALA FINAL : 1:50.000
 NRO.PERFILES : 48 PERFILES DESCRIPTOS Y DATOS ANALITICOS
 OBSERVACIONES : (1)HAPLUSTOLES UDORTENTICOS; NATRALBOL TIPICO; HAPLACUOL TIPICO; NATRACUOL TI-
 PICO; HAPLUSTOL ENTICO; CALCIACUOL TIPICO; USTORTHEM TIPICO; CUAZIPSAMMENT
 TIPICO.

COORDENADAS GEOG. :
 SUBGRUPOS RECONO. : (1)
 TAXA RECONOCIDA : NO
 CARTA DE SUELOS : MAPA BASICO DE SUELOS, CARTA DE APTITUD
 OTRAS CARTAS : NO

C.F.I. - I.N.T.A.
 LISTADO MAESTRO DE CARTOGRAFIA DE SUELOS

*- PROVINCIA : CORDOBA
 NRO. TRABAJO : 03042
 A#O TRABAJO : 0000
 TITULO : CARTA DE SUELOS DE LA REPUBLICA ARGENTINA. HOJA 3563-8 JOVITA

CATEGORIA : SEMIDETALLADO
 PARTICIPANTE : LOVERA, E.; SANABRIA, J.; ROSSETI, E.; ASTRADA, R.; PETROPULO, G.; JARSUN, B
 BOSNERO, H.

ORGANISMO : INTA Y MAG Y RECURSOS RENOVABLES DE CORDOBA.
 PUBLICADO : EN EJECUCION (25%)
 CONSULTAR EN : MAPA DE SUELOS DE CORDOBA
 SUPERFICIE R. : 170.000 HAS.
 UNIDAD TAXONOM. : SERIE DE SUELOS
 SISTEMA TAXONOM. : SOIL TAXONOMY (USDA, 1975)
 UNIDAD CATOGRA. : CONSOCIACIONES, ASOCIACIONES Y COMPLEJOS DE SERIES Y FASES DE SERIES
 SISTEMA UTILIT. : USDA 8 CLASES (KLINGEBIEL Y MONTGOMERY, 1961)
 ESCALA MATERIAL : 1:20.000
 ESCALA FINAL : 1:50.000
 NRO. PERFILES : 48 PERFILES DESCRIPTOS Y CON DATOS ANALITICOS
 OBSERVACIONES : (1)HAPLUSTOLES ENTICOS; A.TIPICOS; USTIPSAMMENT TIPICOS; USTORTHENT TIPICO;
 NATRALBOLES TIPICOS; ARGIALBOLES TIPICOS; NATRACUALF TIPICOS; OURACUALF
 TIPICOS; D.NATRICO, OTROS SUBGRUPOS FALTAN AUN DEFINIR.
 COORDENADAS GEOG. :
 SUBGRUPOS RECONO. : (1)
 TAXA RECONOCIDA : NO
 CARTA DE SUELOS : MAPA BASICO DE SUELOS, CARTA DE APTITUD,
 OTRAS CARTAS :

C.F.I. - I.N.T.A.
 LISTADO MAESTRO DE CARTOGRAFIA DE SUELOS

*- PROVINCIA : CORDOBA
 NRO. TRABAJO : 03043
 A#0 TRABAJO : 0000
 TITULO : PROVINCIA DE CORDOBA, MAPA DE SUELOS ESCALA 1:500.000

CATEGORIA : RECONOCIMIENTO
 PARTICIPANTE : JARSUN, B; BOSNERO, E.; ZAMORA, E.; GORGAS, J.A.

ORGANISMO : INTA Y MAG Y RECURSOS RENOVABLES DE CORDOBA,
 PUBLICADO : EN EJECUCION
 CONSULTAR EN : MAPA DE SUELOS DE CORDOBA
 SUPERFICIE R. : 16,400.00 HAS.
 UNIDAD TAXONUM. : SUNGRUPOS Y FAMILIAS
 SISTEMA TAXONUM. : SOIL TAXONOMY (USDA, 1975)
 UNIDAD CATOGRA. : ASOCIACIONES DE SUBGRUPOS Y FAMILIAS DE SUELOS
 SISTEMA UTILIT. : USDA 8 CLASES (KLINGEBIEL Y MONTGUMERY, 1961)
 ESCALA MATERIAL : VARIADO: DESDE AEROFOTOGRAFIAS 1:20.000 A IMAGENES LANDSAT 1:500.000
 ESCALA FINAL : 1:500.000
 NRO.PERFILES : EL NUMERO TOTAL CON QUE SE CUENTA HASTA EL MOMENTO ES DE APROX.2000
 OBSERVACIONES : (1) DE LA SUPERFICIE TOTAL DE LA PCIA, EL 50% SE ENCUENTRA RELEVADO A DI-
 FERENTES ESCALAS-DESDE 1:50.000 A 1250.000-EL MAPA DE ESCALA 1:500.000 ESTA
 SIENDO COMPILADO A PARTIR DE ESTOS MAPAS Y EN PARTE RELEVADO A NIVEL DE REC
 COORDENADAS GEOG. : TODA LA PROVINCIA DE CORDOBA
 SUBGRUPOS RECONO. : (SOIL TAXONOMY) NO SE PUEDE DAR LA LISTA COMPLETA AUN.
 TAXA RECONOCIDA :
 CARTA DE SUELOS : MAPA BASICO DE SUELOS Y CARTA DE APTITUD
 OTRAS CARTAS : POR EL MOMENTO NO ESTAN CONTEMPLADAS.

C.F.I. - I.N.T.A.
 LISTADO MAESTRO DE CARTOGRAFIA DE SUELOS

*- PROVINCIA : CORDOBA
 NRO. TRABAJO : 03044
 AÑO TRABAJO : 1975
 TITULO : ESTUDIO DE SUELOS CON FINES DE COLONIZACION EN EL CAMPO FISCAL DE CHAJAN

CATEGORIA : DETALLADO
 PARTICIPANTE : ZAMORA, EDUARDO; PACHECOY VICTOR.

ORGANISMO : SECRETARIA DE AGRICULTURA Y GANADERIA DE LA PCIA. DE CORDOBA (INTA)
 PUBLICADO : INEDITO
 CONSULTAR EN : DIRECCION DE COLONIZACION (SEAG-CBA.) Y MAPA SUELOS CONVENIO INTA-SEAG CORU
 SUPERFICIE R. : 1.500 HA
 UNIDAD TAXONOM. : SERIE DE SUELOS (TENTATIVA)
 SISTEMA TAXONOM. : SOIL TAXONOMY(USDA 1975)
 UNIDAD CATOGRA. : CONSOCIACIONES, ASOCIACIONES Y COMPLEJOS DE SERIES Y FASES
 SISTEMA UTILIT. : SOIL CONSERVATION SERVICE: USDA
 ESCALA MATERIAL : 1:20.000
 ESCALA FINAL : 1:20.000
 NRO.PERFILES : 8 CALICATAS Y 30 CHEQUES A PALA Y BARRENO
 OBSERVACIONES : VER 43 EN MAPA

COORDENADAS GEOG. : VER MAPA ADJUNTO DE LA PCIA. DE CBA. NRO. 2:23* 30' (LAT.S) Y 65*10' (LONG.O)
 SUBGRUPOS RECONO. : HAPLUSTOLES ENTICOS; TIPICOS; USTORTHENTS TIPICOS
 TAXA RECONUCIDA :
 CARTA DE SUELOS : BASICAS Y DE APTITUD
 OTRAS CARTAS : PLANO DE SUBDIVISION EN BASE A UNIDADES ECONOMICAS

C.F.I. - I.N.T.A.
 LISTADO MAESTRO DE CARTOGRAFIA DE SUELOS

*- PROVINCIA : CORDOBA
 NRO. TRABAJO : 03045
 AÑO TRABAJO : 1974
 TITULO : ESTUDIO DE SUELOS CON FINES DE COLONIZACION EN UCACHA

CATEGORIA : SEMIDETALLADO
 PARTICIPANTE : ZAMORA, EDUARDO; BAHILL JARSUN

ORGANISMO : INTA Y SECRETARIA DE AGRICULTURA DE CORDOBA, MAPA DE SUELOS, CORDOBA,
 PUBLICADO : INEDITO
 CONSULTAR EN : DIRECCION DE COLONIZACION (SEAG) CORDOBA E INTA MAPA DE SUELOS CORDOBA
 SUPERFICIE R. : 12.000 HAS.
 UNIDAD TAXONOM. : SERIE DE SUELOS
 SISTEMA TAXONOM. : SOIL TAXONOMY (USDA) 1975
 UNIDAD CATOGRA. : CONSOCIACIONES, ASOCIACIONES Y COMPLEJOS DE SERIES, FASES DE SUELOS
 SISTEMA UTILIT. : U.S.D.A. (SERVICIO CONSERVACION DE SUELOS)
 ESCALA MATERIAL : 1:20,000
 ESCALA FINAL : 1:20,000
 NRO. PERFILES : 12 CALICATAS, 50 CHEQUEOS
 OBSERVACIONES : VER 44 EN MAPA

COORDENADAS GEOG. : VER MAPA ADJUNTO NRO. 2 (33 04' LAT SUR Y 63 42' LON. W.
 SUBGRUPOS RECONO. : HAPLUSTOLES ENTICOS, TIPICOS, NATRACUALF TIPICO; NATRACUOL TIPICO
 TAXA RECONOCIDA :
 CARTA DE SUELOS : BASICAS Y DE APTITUD
 OTRAS CARTAS : SUBDIVISION EN UNIDADES ECONOMICAS.

C.F.I. - I.N.T.A.,
 LISTADO MAESTRO DE CARTOGRAFIA DE SUELOS

*- PROVINCIA : CORDOBA
 NRO. TRABAJO : 03046
 A#0 TRABAJO : 1975
 TITULO : LOS SUELOS DE "EL CUADRADO" SIERRA CHICA DE CORDOBA

CATEGORIA : DETALLADO
 PARTICIPANTE : GEOL. ZAMORA, EDUARDO.

ORGANISMO : MAPA DE SUELOS (CONVENIO INTA-SEAG) Y CATEDRA DE GEOBOTANICA F.C.E.F. Y NAT
 PUBLICADO : (ECOLOGIA ARGENTINA - VOL. V, PAG 49-58 - 1980).
 CONSULTAR EN : ECOLOGIA ARGENTINA, VOLUMEN 5, EL RESUMEN Y EL TRABAJO EN LOS ORGAN.PARTIC.
 SUPERFICIE R. : 600 HA APROXIMADAMENTE
 UNIDAD TAXONOM. : SERIE DE SUELOS
 SISTEMA TAXONOM. : SOIL TAXONOMY (USDA, 1975)
 UNIDAD CATOGRA. : CONSOCIACIONES, ASOCIACIONES Y COMPLEJOS DE RESIES Y FASES
 SISTEMA UTILIT. :
 ESCALA MATERIAL : 1:20.000
 ESCALA FINAL : 1:20.000
 NRO.PERFILES : 15 CALICATAS Y 40 OBSERVACIONES A PALA Y BARRENO.
 OBSERVACIONES : LA PUBLICACION FORMA PARTE DE LA TESIS DOCTORAL EN BIOLOGIA DE FRANCISCA
 GALERA VER 45 EN MAPA.

COORDENADAS GEOG. : VER MAPA ADJUNTO NRO. 2,31* 03'LAT. SUR. Y 64* 31'LONG. W.
 SUBGRUPOS RECONO. : USTORTHENTS TIPICOS Y LITICOS; ARGIUSTOLES CUMULICOS
 TAXA RECONOCIDA : LITOSOLES - REGOSOLES
 CARTA DE SUELOS : BASICA
 OTRAS CARTAS :

C.F.I. - I.N.T.A.
 LISTADO MAESTRO DE CARTOGRAFIA DE SUELOS

*- PROVINCIA : CORDOBA
 NRO. TRABAJO : 03048
 A#0 TRABAJO : 1983
 TITULO : INFORME DE SUELOS DE PLANES PREDIALES DE LOS CONSORCIOS, LA BARRANQUITA,

 LA AGUADA SUR, ALTO LINDO, LA MOROCHA, ELENA Y CORONEL BAIGORRIA EN EL DIS-

 TRITO DE CONSERVACION DE SUELOS DE RIO CUARTO, LEY 22428 DE FOMENTO

 CATEGORIA : DETALLADO

 PARTICIPANTE : CANTERO ALBERTO, CANTU MARIO, REINERO MIGUEL ANGEL Y COLAB.

 ORGANISMO : TRABAJOS HECHOS POR LA ACTIVIDAD PRIVADA MEDIANTE SUBSIDIO PARA OBRAS

 PUBLICADO : INEDITO

 CONSULTAR EN : DIVISION CONSERVACION DE SUELOS DE LA SEC.DE A.G.Y RR.DE LA PCIA DE CORDOBA

 SUPERFICIE R. : 3.000 HA

 UNIDAD TAXONUM. : SUBGRUPOS DE SUELOS O SERIES TENTATIVAS

 SISTEMA TAXONUM. : SOIL TAXONOMY (USDA, 1975)

 UNIDAD CATOGRA. : CONSOCIACIONES, ASOCIACIONES Y COMPLEJOS DE SERIES (TN) Y FASES POR EROSION

 SISTEMA UTILIT. : U.S.D.A. (SERVICIO CONSERVACION DE SUELOS)

 ESCALA MATERIAL : 1:20.000

 ESCALA FINAL : 1:20.000 Y OTRAS

 NRO.PERFILES :

 OBSERVACIONES :

 COORDENADAS GEOG. : EN EL AMBITO DEL DISTRITO DE CONSERVACION RIO IV (50)

 SUBGRUPOS RECONO. : HAPLUDOL ENTICO, TIPICO. ARGIUDOL.PSAMMENT

 TAXA RECONOCIDA :

 CARTA DE SUELOS : BASICA Y APTITUD

 OTRAS CARTAS :

C.F.I. - I.N.T.A.
 LISTADO MAESTRO DE CARTOGRAFIA DE SUELOS

*- PROVINCIA : CORDOBA
 NRO. TRABAJO : 03047
 A#O TRABAJO : 1982
 TITULO : ESTUDIOS DE SUELOS A NIVEL DE CUENCAS EN PAMPA DE ACHALA PCIA DE CORDOBA.

CATEGORIA : DETALLADO
 PARTICIPANTE : GEOL.ZAMORA, EDUARDO; ING. PACHECOY VICTOR

ORGANISMO : MAPA DE SUELOS CBA (CONVENIO INTA-SMAG Y RN) Y CATEDRA DE GEOBOTANICA.
 PUBLICADO : INEDITO
 CONSULTAR EN : MAPA DE SUELOS CORDOBA (CONVENIO INTA-SMAG Y RN) Y CATEDRA DE GEOBOTANICA
 SUPERFICIE R. : 600 HA APROXIMADAMENTE
 UNIDAD TAXONOM. : SERIE DE SUELOS (TENTATIVAS)
 SISTEMA TAXONOM. : SOIL TAXONOMY (USDA, 1975)
 UNIDAD CATOGRA. : CONSOCIACIONES Y COMPLEJOS DE SERIES DE SUELOS Y FASES
 SISTEMA UTILIT. : USDA (SERVICIOS CONSERVACION DE SUELOS)
 ESCALA MATERIAL : 1:20.000
 ESCALA FINAL : 1:20.000
 NRO.PERFILES : 18 CALICATAS Y 40 CHEQUEOS A PALA Y BARRENO.
 OBSERVACIONES : ESTE TRABAJO FORMA PARTE DE UN ESTUDIO ECOLOGICO INTEGRAL LLEVADO A CABO
 POR LA CATEDRA DE GEOBOTANICA DE LA FAC.DE C.EX.FISICAS Y NATURALES.
 UNIVERSIDAD NACIONAL DE CORDOBA.

COORDENADAS GEOG. : 31* 22' LAT.SUR Y 64* 56' LONG.W MAPA NRO 2
 SUBGRUPOS RECONO. : ARGIUDOL LITICOS; HAPLACUOL HISTICO; ARGIUDOL ACUICO; HAPLUDOL ENTICO
 TAXA RECONOCIDA :
 CARTA DE SUELOS : BASICA
 OTRAS CARTAS :

C.F.I. - I.N.T.A.
 LISTADO MAESTRO DE CARTOGRAFIA DE SUELOS

*- PROVINCIA : COROUBA
 NRO. TRABAJO : 03049
 AÑO TRABAJO : 1983
 TITULO : INFORME DE SUELOS DE PLANES PREDIALES DE LOS CONSORCIOS: EL SALTO, SALTO
 NORTE, LOS CONDORÉS Y SANTA MARIA EN EL DISTRITO DE CONSERVACION DE SUELOS
 DE RIO III. LEY 22428 DE FOMENTO A LA CONSERVACION DE LOS SUELOS.
 CATEGORIA : DETALLADO
 PARTICIPANTE : CONSULTORA DE LOS ING. AGRO. CRUSTA LUIS, AMAYA EDUARDO Y CENDOYA JORGE J.
 ORGANISMO : TRABAJOS HECHOS POR LA ACTIVIDAD PRIVADA MEDIANTE SUBSIDIOS PARA OBRAS
 PUBLICADO : INEDITO
 CONSULTAR EN : DIVISION CONSERV. DE SUELOS DE LA S. DE AG. Y RR CBA Y SECRET. DE A.G. Y PESCA
 SUPERFICIE R. : 10.000 HAS.
 UNIDAD TAXONOM. : SERIES DE SUELOS (TENTATIVAS)
 SISTEMA TAXONOM. : SOIL TAXONOMY (USDA 1975)
 UNIDAD CATOGRA. : CONSOCIACIONES, ASOCIACIONES Y COMPLEJOS DE SERIES TENTATIVAS Y FASES
 SISTEMA UTILIT. : U.S.D.A. (SERVICIO CONSERVACION DE SUELOS)
 ESCALA MATERIAL : 1:20.000
 ESCALA FINAL : 1:20.000
 NRO. PERFILES :
 OBSERVACIONES :
 COORDENADAS GEOG. : EN EL AREA DEL DISTRITO DE RIO TERCERO
 SUBGRUPOS RECONO. : HAPLUSTOL ENTICO Y TIPICO; ARGJUSTOL TIPICO Y CUMULICO; USTORTMENT
 TAXA RECONOCIDA :
 CARTA DE SUELOS :
 OTRAS CARTAS :

C.F.I. - I.N.T.A.
LISTADO MAESTRO DE CARTOGRAFIA DE SUELOS

*- PROVINCIA : CORDOBA
 NRO. TRABAJO : 03050
 AÑO TRABAJO : 1983
 TITULO : INFORME EDAFOLOGICO PARA LA CREACION DEL DISTRITO DE CONSERVACION DE SUELOS
 DE RIO III, PCIA DE CBA. LEY NACIONAL 22428 DE FOMENTO A LA CONSERVACION DE
 LOS SUELOS.
 CATEGORIA : EXPLORATORIO
 PARTICIPANTE : ZAMORA, EDUARDO (1) AMAYA, HUMBERTO (2) CRUSTA, LUIS (2) Y COLAB.
 (1) TECNICO DE INTA
 (2) DOCENTES UNIVERSIDAD N. DE CBA. FAC. DE AGRONOMIA
 ORGANISMO : UNIVERSIDAD NACIONAL DE CORDOBA E INTA MAPA DE SUELOS CORDOBA (INTA-SEAG)
 PUBLICADO : INEDITO
 CONSULTAR EN : DIVISION CONSERVACION DE SUELOS (SEAG CORDOBA) SAGYP
 SUPERFICIE R. : 400.000 HA
 UNIDAD TAXONOM. : SUBGRUPOS DE SUELOS
 SISTEMA TAXONOM. : SOIL TAXONOMY (USDA, 1975)
 UNIDAD CATOGRA. : ASOCIACIONES Y COMPLEJOS DE SUBGRUPOS DE SUELOS.
 SISTEMA UTILIT. :
 ESCALA MATERIAL : 1:50.000 - 1:20.000 - 1:100.000
 ESCALA FINAL : 1:250.000
 NRO. PERFILES : 40 OBSERVACIONES A PALA Y BARRENO.
 OBSERVACIONES : SE REALIZO EN BASE A ESTUDIOS PRE-EXISTENTES DEL AREA DEL RELEVAMIENTO
 SISTEMATICO A ESCALA 1:50.000 Y OBSERVACIONES A PALA Y BARRENO SIN CALICATA
 COORDENADAS GEOG. : LATITUD 31*40' A 32* 35' SUR Y 63* 55' A 64*30' LONG. W.
 SUBGRUPOS RECONO. : HAPLUSTOLES ENTICOS Y TIPICOS; ANGIUSTOLES TIPICOS Y CUMULICOS
 TAXA RECONOCIDA :
 CARTA DE SUELOS : BASICA
 OTRAS CARTAS :

C.F.I. - I.N.T.A.
 LISTADO MAESTRO DE CARTOGRAFIA DE SUELOS

*- PROVINCIA : CORDOBA
 NRO. TRABAJO : 03051
 AÑO TRABAJO : 1983
 TITULO : INFORME EDAFOLOGICO PARA LA CREACION DEL DISTRITO DE CONSERVACION DE RIO IV

 PROVINCIA DE CORDOBA LEY NACIONAL NRO 22428 "FOMENTO A LA CONSERVACION DE

 SUELOS"

 CATEGORIA : EXPLORATORIO

 PARTICIPANTE : CANTU, MARIO; CANTERO (1) ALBERTO Y COLAB. DOCENTES DE LA UNIVERSIDAD

 NACIONAL DE RIO CUARTO

 ORGANISMO : UNIVERSIDAD NACIONAL DE RIO IV

 PUBLICADO : INEDITO

 CONSULTAR EN : UNIVERSIDAD N. DE RIO IV Y SMAG Y RR CBA (DIVISION CONSERVACION SUELOS) SAGYP

 SUPERFICIE R. : 200.000 HAS.

 UNIDAD TAXONOM. : GRANDES GRUPOS DE SUELOS Y SUBGRUPOS

 SISTEMA TAXONOM. : SOIL TAXONOMY (USDA, 1975)

 UNIDAD CATOGRA. : ASOCIACIONES Y COMPLEJOS DE GRANDES GRUPOS Y SUBGRUPOS DE SUELOS.

 SISTEMA UTILIT. :

 ESCALA MATERIAL : 1:20.000 (FOTOS AEREAS) Y HOJAS I.G.M. 1:100.000 1:50.000

 ESCALA FINAL : 1:240.000 (APROXIMADA)

 NRO. PERFILES :

 OBSERVACIONES : (+) SUBGRUPOS: ARGIUDOL LITICO, HAPLUUDOL LITICO, FLUVENTS, ARGIUDOL TIPICO

 HAPLUUDOL TIPICO, HAPLUUDOL ENTICO, NATRACUOL TIPICO, USTIPSAMMENT, HAPLUSTOL

 UDICO,

 COORDENADAS GEOG. : 32* 26' A 33* 10' (LAT.S); 64*30' A 65*10' (LONG.O)

 SUBGRUPOS RECONO. : (+)

 TAXA RECONOCIDA :

 CARTA DE SUELOS : BASICA

 OTRAS CARTAS :

C.F.I. - I.N.T.A.
 LISTADO MAESTRO DE CARTOGRAFIA DE SUELOS

*- PROVINCIA : CORDOBA
 NRO. TRABAJO : 03052
 A#0 TRABAJO : 1985
 TITULO : INFORME DE SUELOS PARA LA CREACION DEL DISTRITO DE CONSERVACION DE SUELOS
 GRAL.ROCA OESTE (LEY NACIONAL 22428 FOMENTO DE LA CONSERVACION DE SUELOS)

CATEGORIA : EXPLORATORIO

PARTICIPANTE : GEOL.KAMERAN, JORGE (2) SHERRER, OSVALDO (2) DR.JARSUN, BAHILL (1), ZAMORA
 EDUARDO (1) TECNICOS DEL INTA (2) TECNICOS DE LA SMAG

ORGANISMO : INTA Y SMAG CORDOBA (MAPA DE SUELOS CBA)

PUBLICADO : INEDITO

CONSULTAR EN : DIVISION CONSERVACION DE SUELOS SMAG CORDOBA Y SECRET.DE AGRICULTURA G.Y P.

SUPERFICIE R. : 600.000 HA

UNIDAD TAXONOM. : GRANDES GRUPOS Y SUBGRUPOS DE SUELOS

SISTEMA TAXONM. : SOIL TAXONOMY (USDA, 1975)

UNIDAD CATOGRA. : ASOCIACIONES Y COMPLEJOS DE GRANDES GRUPOS DE SUELOS Y FASES

SISTEMA UTILIT. :

ESCALA MATERIAL : 1:60.000 (FOTOS) ; 1:500.000 Y 1:100.000 (HOJAS I.G.M.)

ESCALA FINAL : 1:250.000.-

NRO.PERFILES : SIN DATOS ANALITICOS ESPECIFICOS.

OBSERVACIONES :

COORDENADAS GEOG. : 33*41' A 35*03 (LAT.S) ; 64*36' A 65*18' (LONG.O)

SUBGRUPOS RECONO. : MAPLUSTOLES ENTICOS, TIPICOS; USTORTHENTS; NATRACUALFES TIPICOS

TAXA RECONOCIDA :

CARTA DE SUELOS : ZONAS HOMOGENEAS POR EROSION EOLICA Y SUCEPTIBILIDAD

OTRAS CARTAS :

C.F.I. - I.N.T.A.
 LISTADO MAESTRO DE CARTOGRAFIA DE SUELOS

*- PROVINCIA : CURDOBA
 NRO. TRABAJO : 03053
 AÑO TRABAJO : 1985
 TITULO : PROPUESTA PARA LA CREACION DEL DISTRITO DE CONSERVACION DE SUELOS JESUS
 MARIA, PCIA DE CORDOBA (LEY NACIONAL 22428 "FOMENTO A LA CONSERVACION DE
 LOS SUELOS".
 CATEGORIA : EXPLORATORIO
 PARTICIPANTE : RUIZ SEMPERE, GONZALO - ZAMORA, EDUARDO - BOSNERO, HESMER - FORTUNATO, J.J.
 TECNICOS DE INTA
 ORGANISMO : INTA (JESUS, MARIA); CONVENIO INTA-SMAG Y RR
 PUBLICADO : INEDITO
 CONSULTAR EN : DIVISION CONSERVACION DE SUELOS SMAG Y RR CORDOBA Y ORGANISMOS EJECUTORES
 SUPERFICIE R. : 140.000 HAS.
 UNIDAD TAXONOM. : SUBGRUPOS DE SUELOS
 SISTEMA TAXONOM. : SOIL TAXONOMY (USDA 1975)
 UNIDAD CATOGRA. : ASOCIACIONES Y COMPLEJOS DE SUBGRUPOS.
 SISTEMA UTILIT. :
 ESCALA MATERIAL : 1:20.000 (FOTOS) Y 1:50.000 1:100.000 H.TOPOGRAF.
 ESCALA FINAL : 1:120.000
 NRO.PERFILES : (100 OBSERVACIONES A PALA Y BARRENO)
 OBSERVACIONES :
 COORDENADAS GEOG. : ENTRE 30* 30' Y 31*40' LAT.S Y ENTRE 64*0' Y 64*17 LONG.W
 SUBGRUPOS RECONO. : ARGIUUSTOLES FLUVENTICOS; ACUICOS, TIPICOS Y CUMULICOS; CALCIUSTOLES
 TAXA RECONOCIDA :
 CARTA DE SUELOS : BASICA
 OTRAS CARTAS :

C.F.I. - I.N.T.A.
 LISTADO MAESTRO DE CARTOGRAFIA DE SUELOS

*- PROVINCIA : CORDOBA
 NRO. TRABAJO : 03054
 AÑO TRABAJO : 1977
 TITULO : INFORME GRUPO CREA HUINCA RENANCO DEL CAMPILLO PCIA DE CORDOBA

CATEGORIA : DETALLADO
 PARTICIPANTE : PURICELLI CARLOS, JARSUN BAHILL, ZAMORA E. Y COLAB.

ORGANISMO : MAPA DE SUELOS CORDOBA CREA HUINCA RENANCO.
 PUBLICADO : INEDITO
 CONSULTAR EN : MAPA DE SUELOS CORDOBA Y CREA HUINCA RENANCO - DEL CAMPILLO
 SUPERFICIE R. : 50.000 HAS.
 UNIDAD TAXONOM. : SERIE DE SUELOS
 SISTEMA TAXONOM. : SOIL TAXONOMY (USDA, 1975)
 UNIDAD CATOGRA. : CONSOCIACIONES, ASOCIACIONES Y COMPLEJOS DE SERIES Y FASES.
 SISTEMA UTILIT. : U.S.D.A. (SERVICIO CONSERVACION DE SUELOS)
 ESCALA MATERIAL : 1:60.000
 ESCALA FINAL : MAYORES A 1:60.000 (VARIAS)
 NRO. PERFILES : APROX. 60 CALICATAS CON DATOS ANALITICOS Y 300 CHEQUEOS A PALA Y BARRENO
 OBSERVACIONES : ESTOS TRABAJOS CORRESPONDEN A CAMPOS DEL CREA HUINCA RENANCO DEL CAMPILLO
 UBICADOS EN LAS PROXIMIDADES DE LAS LOCALIDADES HOMONIMAS INDICADAS EN EL
 MAPA ADJUNTO.
 COORDENADAS GEUG. : 34*50 DE LAT SUR Y 64* 35 LONG W (HUINCA RENANCO)
 SUBGRUPOS RECONO. : HAPLUSTOL ENTICO Y TIPICO; ANGIUSTOL TIPICO; ARGIALBOL ACUICO
 TAXA RECONOCIDA :
 CARTA DE SUELOS : BASICA
 OTRAS CARTAS :

C.F.I. - I.N.T.A.
 LISTADO MAESTRO DE CARTOGRAFIA DE SUELOS

*- PROVINCIA : CORDOBA
 NRO. TRABAJO : 03055
 A#0 TRABAJO : 1978
 TITULO : INFORME DE SUELOS GRUPO CREA VILLA VALERIA, PCIA DE CORDOBA

CATEGORIA : DETALLADO
 PARTICIPANTE : JARSON BAHILL, PURICELLI CARLOS, ZAMORA EDUARDO, PACHECOY VICTOR Y COLAB.

ORGANISMO : MAPA DE SUELOS DE CORDOBA Y CREA VILLA VALERIA
 PUBLICADO : INEDITO
 CONSULTAR EN : MAPA DE SUELOS DE CBA Y CREA VILLA VALERIA
 SUPERFICIE R. : 60.000 HA
 UNIDAD TAXONOM. : SERIE DE SUELOS
 SISTEMA TAXONOM. : SOIL TAXONOMY (USDA 1975)
 UNIDAD CATOGRA. : CONSOCIACIONES, ASOCIACIONES Y COMPLEJOS DE SERIES DE SUELOS
 SISTEMA UTILIT. : U.S.D.A (SERVICIO CONSERVACION DE SUELOS)
 ESCALA MATERIAL : 1:60.000
 ESCALA FINAL : 1:60.000 Y MAYORES
 NRO.PERFILES : APROX. 60 CALICATAS CON DATOS ANALITICOS Y 250 OBSERVACIONES A PALA Y BARNE
 OBSERVACIONES :

COORDENADAS GEOG. : (VILLA VALERIA) 34*21'LAT.SUR Y 65*10 LONG.W
 SUBGRUPOS RECONO. : HAPLUSTOL ENTICO Y TIPICO; ARGIUUSTOL TIPICO; ARGIALBOL ACUICO
 TAXA RECONOCIDA :
 CARTA DE SUELOS : BASICA
 OTRAS CARTAS :

C.F.I. - I.N.T.A.
 LISTADO MAESTRO DE CARTOGRAFIA DE SUELOS

*- PROVINCIA : CORDOBA
 NRO. TRABAJO : 03056
 A#O TRABAJO : 1978
 TITULO : INFORME DE SUELOS GRUPO CREA PINCEN, PCIA DE CORDOBA

CATEGORIA : DETALLADO
 PARTICIPANTE : JARSUN B.ZAMORA, E.BOSNERO HERMER Y COLAB.

ORGANISMO : MAPA DE SUELOS DE CORDOBA Y GRUPO CREA PINCEN
 PUBLICADO : INEDITO
 CONSULTAR EN : GRUPO CREA PINCEN Y MAPA DE SUELOS DE CORDOBA
 SUPERFICIE R. : 60.000 HA
 UNIDAD TAXONOM. : SERIE DE SUELOS
 SISTEMA TAXONOM. : SOIL TAXONOMY(USDA, 1975)
 UNIDAD CATOGRA. : CONSOCIACIONES, ASOCIACIONES Y COMPLEJOS DE SERIES
 SISTEMA UTILIT. : U.S.D.A. (SERVICIO CONSERVACION DE SUELOS)
 ESCALA MATERIAL : 1:20.000
 ESCALA FINAL : 1:20.000
 NRO.PERFILES : APROX. 60 CALICATAS Y 200 CHEQUEOS A PALA Y BARRENO
 OBSERVACIONES :

COORDENADAS GEOG. : 34* 54'LAT.SUR Y 64*10 LONG.W
 SUBGRUPOS RECONO. : HAPLUSTOL ENTICO, TIPICO Y UDICO; ARGIALBOL ACUICO; NATRALBOL
 TAXA RECONOCIDA :
 CARTA DE SUELOS : BASICA
 OTRAS CARTAS :

C.F.I. - I.N.T.A.
 LISTADO MAESTRO DE CARTOGRAFIA DE SUELOS

*- PROVINCIA : CORDOBA
 NRO. TRABAJO : 03058
 AÑO TRABAJO : 1979
 TITULO : INFORME DE SUELOS GRUPO CREA VILLA MARIA HERNANDO, PCIA DE CORDOBA

CATEGORIA : DETALLADO
 PARTICIPANTE : JARSON BAHILL, BOSNERO HESMER Y COLAB.

ORGANISMO : MAPA DE SUELOS DE CBA Y GRUPO CREA VILLA MARIA HERNANDO
 PUBLICADO : INEDITO
 CONSULTAR EN : MAPA DE SUELOS DE CORDOBA Y GRUPO CREA VILLA MARIA HERNANDO
 SUPERFICIE R. : 6000 HA
 UNIDAD TAXONOM. : SERIE DE SUELOS
 SISTEMA TAXONOM. : SOIL TAXONOMY (USDA 1975)
 UNIDAD CATOGRA. : CONSOCIACIONES, ASOCIACIONES Y COMPLEJOS DE SERIES Y FASES
 SISTEMA UTILIT. : U.S.D.A (SERVICIO CONSERVACION DE SUELOS)
 ESCALA MATERIAL : 1:20,000
 ESCALA FINAL : 1:20,000
 NRO.PERFILES : APROX. 10 CALICATAS Y 50 CHEQUEOS A PALA Y BARRENO
 OBSERVACIONES : (1) SUBGRUPOS: HAPLUSTOLES ENTICOS Y TIPICOS, NATRACUALF TIPICOS, ARGIALBOL
 DURACUDL ARGICO Y NATRICO Y ARGJUSTOL TIPICO

COORDENADAS GEOG. : 32* 27 LAT.SUR 63* 24 LONG W
 SUBGRUPOS RECONO. : (1)
 TAXA RECONOCIDA :
 CARTA DE SUELOS : BASICA
 OTRAS CARTAS :

C.F.I. - I.N.T.A.
 LISTADO MAESTRO DE CARTOGRAFIA DE SUELOS

*- PROVINCIA : CORDOBA
 NRO. TRABAJO : 03057
 A#0 TRABAJO : 1978
 TITULO : INFORME DE SUELOS GRUPO CREA LABOULAYE MELO SERRANO (CORDOBA)

CATEGORIA : DETALLADO
 PARTICIPANTE : BOSNERO HERMER, JARSON BAHILL, LOVERA EDGAR

ORGANISMO : CREA LABOULAYE MELO SERRANO MAPA DE SUELOS CORDOBA
 PUBLICADO : INEDITO
 CONSULTAR EN : MAPA DE SUELOS Y GRUPO CREA
 SUPERFICIE R. : 50,000 HA
 UNIDAD TAXONOM. : SERIE DE SUELOS
 SISTEMA TAXONOM. : SOIL TAXONOMY (USDA 1975)
 UNIDAD CATOGRA. : CONSOCIACIONES, ASOCIACIONES Y COMPLEJOS DE SERIES Y FASES
 SISTEMA UTILIT. : U.S.D.A (SERVICIO CONSERVACION DE SUELOS)
 ESCALA MATERIAL : 1:20,000
 ESCALA FINAL : 1:20,000
 NRO.PERFILES : APROX.100 CALICATAS CON ANALISIS Y 300 CHEQUEOS A PALA Y BARRENO
 OBSERVACIONES :

COORDENADAS GEOG. : (LABOULAYE) 34*11 LAT.SUR Y 63* 37 LONG W
 SUBGRUPOS RECONO. : HAPLUSTOL UDORTHENTICO Y UDICO; ANGIUSTOL UDICO; NATRALBOL TIPICO
 TAXA RECONOCIDA :
 CARTA DE SUELOS : BASICA
 OTRAS CARTAS :

C.F.I. - I.N.T.A.
 LISTADO MAESTRO DE CARTOGRAFIA DE SUELOS


*- PROVINCIA : COROBA
 NRO. TRABAJO : 03059
 A#0 TRABAJO : 1960
 TITULO : INFORME DE SUELOS GRUPO CREA JESUS MARIA - RIO SEGUNDO

CATEGORIA :
 PARTICIPANTE : BOSNERO HESMER, JARSON BAHILL Y COLAB.

ORGANISMO : MAPA DE SUELOS DE CBA Y GRUPO CREA J.MARIA R II
 PUBLICADO : INEDITO
 CONSULTAR EN : MAPA DE SUELOS DE CBA Y CREA J.MARIA
 SUPERFICIE R. : 18.000 HA
 UNIDAD TAXONOM. : SERIE DE SUELOS (TENTATIVAS)
 SISTEMA TAXONOM. : SOIL TAXONOMY (1975)
 UNIDAD CATOGRA. : CONSOCIACIONES, ASOCIACIONES Y COMPLEJOS DE SERIE
 SISTEMA UTILIT. : U.S.O.A (SERVICIO CONSERVACION DE SUELOS)
 ESCALA MATERIAL : 1:20.000
 ESCALA FINAL : 1:20.000
 NRO.PERFILES : 40 CALICATAS CON ANALISIS DE LABORATORIO Y 150 CHEQUES A PALA Y BARRENO
 OBSERVACIONES : TRABAJOS EN LOS CAMPOS DE ESTE GRUPO CREA SITUADAS EN LAS PROXIMIDADES DE
 LAS LOCALIDADES HOMONIMAS

COORDENADAS GEOG. : 30* 57 DE LAT.SUR Y 64* 15 DE LONG.W
 SUBGRUPOS RECONO. : HAPLUSTOL CUMULICO, VERTICO, ARGICO, ENTICO Y TIPICO; DURACUOL
 TAXA RECONOCIDA :
 CARTA DE SUELOS : BASICA
 OTRAS CARTAS :

C.F.I. - I.N.T.A.
 LISTADO MAESTRO DE CARTOGRAFIA DE SUELOS



*- PROVINCIA : CORDOBA
 NRO. TRABAJO : 03060
 A#0 TRABAJO : 1983
 TITULO : MAPA DE SUELOS Y CLASIFICACION DE SU APTITUD PARA RIEGO DE LA COLONIA PASO
 VIEJO (PICHANAS)

CATEGORIA : DETALLADO

PARTICIPANTE : JARSUN BAHILL, BOSNERO HESMER, SAADI JORGE

ORGANISMO : SUBSECRETARIA DE AGRICULTURA Y GANADERIA Y RECURSOS RENOVABLES Y MAPA SUELOS

PUBLICADO : INEDITO

CONSULTAR EN : DIRECCION DE COLONIZACION DE LA SAG Y RR (AGRICULTURA CBA)

SUPERFICIE R. : 9.225 HA

UNIDAD TAXONOM. : SERIE DE SUELOS

SISTEMA TAXONOM. : SOIL TAXONOMY (USDA 1975)

UNIDAD CATOGRA. : CONSOCIACIONES, ASOCIACIONES Y COMPLEJOS DE SERIES DE SUELOS

SISTEMA UTILIT. : BUREAU OF RECLAMATION Y SERVICIO CONSERVACION DE SUELOS (USDA)

ESCALA MATERIAL : 1:20.000

ESCALA FINAL : 1:20.000

NRO. PERFILES : 30 CALICATAS CON DATOS ANALITICOS Y 100 CHEQUES

OBSERVACIONES : (1) SUBGRUPOS: DURARGID USTOLICO, CALCIORTHID TIPICO SALORTHID TIPICO Y ACUOLI
 CO CALCIORTHID USTOLICO, DURARGID ABRUPTICO, HAPLARGID USTOLICO, USTIFLUVENT
 ARIDICO CMBORTID USTOLICO Y FLUVENTICO Y DURORTHID ENTICO.

COORDENADAS GEOG. : 30° 46' LAT. SUR Y 65° 42' LONG. W

SUBGRUPOS RECONO. : (1)

TAXA RECONOCIDA :

CARTA DE SUELOS : BASICA Y APTITUD PARA RIEGO

OTRAS CARTAS :

C.F.I. - I.N.T.A.
 LISTADO MAESTRO DE CARTOGRAFIA DE SUELOS

*- PROVINCIA : CORDOBA
 NRO. TRABAJO : 03061
 A#O TRABAJO : 1981
 TITULO : ESTUDIO DE SUELOS DEL VALLE DE AVELLANEDA - PARTE DEL ESTUDIO INTEGRAL DEL
 PROYECTO ESTUDIO RIO DULCE,

CATEGORIA : SEMIDETALLADO
 PARTICIPANTE : ESPIL HECTOR, PACHECOY VICTOR Y JARSUN BAHILL

ORGANISMO : CONVENIO PROVINCIAS DE SANTIAGO DEL ESTERO Y CORDOBA Y SUBSECRETARIA DE R.H
 PUBLICADO : INEDITO
 CONSULTAR EN : MAPA DE SUELOS CORDOBA, DIRECCION PCIAL DE HIDRAULICA (CBA)
 SUPERFICIE R. : 30.000 HAS
 UNIDAD TAXONOM. : SERIE DE SUELOS
 SISTEMA TAXONOM.: SOIL TAXONOMY (USDA 1975)
 UNIDAD CATOGRA. : CONSOCIACIONES, ASOCIACIONES Y COMPLEJOS DE SERIES Y FASES,
 SISTEMA UTILIT. : U.S.D.A.(SERVICIO CONSERVACION DE SUELOS)
 ESCALA MATERIAL : 1:20.000
 ESCALA FINAL : 1:20.000
 NRO.PERFILES : 15 CALICATAS Y 60 OBSERVACIONES A PALA Y BARRENO
 OBSERVACIONES :

COORDENADAS GEOG.: 30* 23 A 30* 43 LAT SUR Y 64* 11 A 64* 28 LONG. W
 SUBGRUPOS RECONO.: ARGUJUSTOL TIPICO; HAPLUSTOL FLUVENTICO; ARGUJUSTOL VERTICO; ARGIALBOL
 TAXA RECONOCIDA :
 CARTA DE SUELOS : BASICO Y APTITUD
 OTRAS CARTAS :

C.F.I. - I.N.T.A.
 LISTADO MAESTRO DE CARTOGRAFIA DE SUELOS

*- PROVINCIA : CORDOBA
 NRO. TRABAJO : 03062
 A#O TRABAJO : 1982
 TITULO : ESTUDIO DE SUELOS CON FINES DE RIEGO EN EL CINTURON VERDE DE CORDOBA

CATEGORIA : DETALLADO

PARTICIPANTE : DR. JARSON, SAHILL; E. ZAMORA; H. BOSHERO

ORGANISMO : PLAN MAPA DE SUELOS DE LA PCIA DE CORDOBA

PUBLICADO : EN EJECUCION (INFORMES PRELIMINARES)

CONSULTAR EN : OFICINA MAPA DE SUELOS CORDOBA (INTA - SMAG Y RN)

SUPERFICIE R. : 20.000 HAS.

UNIDAD TAXONOM. : SERIE DE SUELOS

SISTEMA TAXONOM. : SOIL TAXONOMY (USDA 1975)

UNIDAD CATOGRA. : CONSOCIACIONES, ASOCIACIONES Y COMPLEJOS DE SERIES

SISTEMA UTILIT. : U.S.D.A. (8 CLASES) Y STORIE (RIEGO) 6 CLASES

ESCALA MATERIAL : 1:20,000

ESCALA FINAL : 1:20,000

NRO. PERFILES : 150 APROXIMADAMENTE Y 800 CHEQUEOS A PALA Y BARRENO

OBSERVACIONES :

COORDENADAS GEOG. : LAT. 31° 15' Y 31° 30' LONG 64° 12' Y 64° 28'

SUBGRUPOS RECONO. : HAPLUSTOLES ENTICOS, TIPICOS; USTORTHEMETS TIPICOS; ARGIUUSTOLES TIPICOS

TAXA RECONOCIDA :

CARTA DE SUELOS : BASICA, APTITUD PARA RIEGO

OTRAS CARTAS :

C.F.I. = I.N.T.A.
 LISTADO MAESTRO DE CARTOGRAFIA DE SUELOS

*- PROVINCIA : CORDOBA
 NRO. TRABAJO : 03063
 AÑO TRABAJO : 1970
 TITULO : ESTUDIO DE SUELOS CON FINES DE RIEGO EN EL RIO SOTO (SECTOR SUR)

CATEGORIA : SEMIDETALLADO
 PARTICIPANTE : FERRERO, JUAN CARLOS

ORGANISMO : UNIVERSIDAD NACIONAL DE CORDOBA
 PUBLICADO : INEDITO
 CONSULTAR EN : UNIVERSIDAD NACIONAL DE CORDOBA FACULTAD DE CIENCIAS EXACTAS, FISICAS Y NAT
 SUPERFICIE R. : 10.000 HA
 UNIDAD TAXONOM. : SERIE DE SUELOS
 SISTEMA TAXONOM. : SOIL TAXONOMY (USDA, 1975)
 UNIDAD CATOGRA. : CONSOCIACIONES, ASOCIACIONES Y COMPLEJOS DE SERIES DE SUELOS
 SISTEMA UTILIT. : BUREAU OF RECLAMATION (USDI)
 ESCALA MATERIAL : 1:20.000
 ESCALA FINAL : 1:20.000
 NRO. PERFILES :
 OBSERVACIONES :

COORDENADAS GEOG. : 30° 48' LAT. SUR 65° 05' LONG. W.
 SUBGRUPOS RECONO. : ARIDISOLES
 TAXA RECONOCIDA : SUELOS SEMIDESERTICOS
 CARTA DE SUELOS : BASICA Y DE APTITUD PARA RIEGO
 OTRAS CARTAS :

C.F.I. - I.N.T.A.
 LISTADO MAESTRO DE CARTOGRAFIA DE SUELOS

*- PROVINCIA : CORDOBA
 NRO. TRABAJO : 03064
 A#O TRABAJO : 1970
 TITULO : ESTUDIO DE SUELOS CON FINES DE RIEGO EN RIO DE SOTO (SECTOR NORTE).

CATEGORIA : SEMIDETALLADO
 PARTICIPANTE : DR. JORGE KAMERMAN (TESIS DOCTORAL)

ORGANISMO : UNIVERSIDAD NACIONAL DE CORDOBA, FACULTAD DE CIENCIAS EXACTAS FISICAS Y NAT.
 PUBLICADO : INEDITO
 CONSULTAR EN : UNIVERSIDAD NACIONAL DE CORDOBA
 SUPERFICIE R. : 10.000 HA
 UNIDAD TAXONOM. : SERIE DE SUELOS, (TENTATIVAS)
 SISTEMA TAXONOM. : SOIL TAXONOMY (USDA, 1975)
 UNIDAD CATOGRA. : CONSOCIACIONES, ASOCIACIONES Y COMPLEJOS DE SERIES DE SUELOS (FASES)
 SISTEMA UTILIT. : BUREAU OF RECLAMATION (USOI)
 ESCALA MATERIAL : 1:20.000
 ESCALA FINAL : 1:20.000
 NRO. PERFILES :
 OBSERVACIONES :

COORDENADAS GEOG. : 30*48'LAT. SUR Y 65*5'LONG. W
 SUBGRUPOS RECONO. :
 TAXA RECONOCIDA : SEMIDESERTICOS
 CARTA DE SUELOS : BASICO Y DE APTITUD PARA RIEGO
 OTRAS CARTAS :

C.F.I. - I.N.T.A.
 LISTADO MAESTRO DE CARTOGRAFIA DE SUELOS

*- PROVINCIA : CORDOBA
 NRO. TRABAJO : 03065
 AÑO TRABAJO : 1974
 TITULO : CARTOGRAFIA DE SUELOS CON FINES DE RIEGO DEL CAMPO FISCAL LOS CERRILLOS
 PCIA DE CORDOBA
 CATEGORIA : DETALLADO
 PARTICIPANTE : GEOL.ZAMORA, EDUARDO (TECNICO DE INTA)
 ORGANISMO : SECRETARIA DE AGRICULTURA (DIRECCION DE COLONIZACION) Y CONVENIO INTA-SEAG
 PUBLICADO : INEDITO
 CONSULTAR EN : MAPA DE SUELOS CORDOBA Y DIRECCION DE COLONIZACION CORDOBA(SECRETARIA AGRIC
 SUPERFICIE R. : 5.000
 UNIDAD TAXONOM. : SERIE DE SUELOS
 SISTEMA TAXONOM. :
 UNIDAD CATOGRA. : UNIDADES FISIOGRAFICAS Y GRUPOS DE PERFILES (STORIE)
 SISTEMA UTILIT. : INDICE DE STORIE (6 CLASES)
 ESCALA MATERIAL : 1:20.000
 ESCALA FINAL : 1:20.000
 NRO.PERFILES : 333 CALICATAS DE ESTUDIO ANTERIOR EN LA MISMA ZONA Y 100 OBSERVACIONES
 OBSERVACIONES : ESTE TRABAJO SE REALIZO EN BASE AL INFORME DE "ANALISIS Y DESARROLLO ECONO-
 MICO" CONSEJO AGRARIO NACIONAL, 1962.
 COORDENADAS GEOG. : 31* 55 LAT.SUR Y 65* 36 LONG.W
 SUBGRUPOS RECONO. : HAPLUSTOLES ENTICOS Y TIPICOS; USTORTHEM TIPICOS, NATRALBOL TIPICO
 TAXA RECONOCIDA : SUELOS PARDO ROJIZOS = ALUVIONALES
 CARTA DE SUELOS : DE APTITUD PARA RIEGO
 OTRAS CARTAS : SALINIDAD, TEXTURA.

C.F.I. - I.N.T.A.
 LISTADO MAESTRO DE CARTOGRAFIA DE SUELOS

*- PROVINCIA : CORDOBA
 NRO. TRABAJO : 03066
 A#O TRABAJO : 1960
 TITULO : ESTUDIO DE SUELOS CON FINES DE RIEGO DEL DIQUE LA VINA

CATEGORIA : SEMIDETALLADO
 PARTICIPANTE : TECNICOS DE LA DIRECCION PCIAL DE HIDRAULICA DE LA PCIA DE CORDOBA

ORGANISMO : DIRECCION PCIAL DE HIDRAULICA
 PUBLICADO : INEDITO
 CONSULTAR EN : DIRECCION PCIAL DE HIDRAULICA
 SUPERFICIE R. : 8.000 HA APROXIMADAMENTE
 UNIDAD TAXONOM. :
 SISTEMA TAXONOM. :
 UNIDAD CATOGRA. :
 SISTEMA UTILIT. : BUREAU OF RECLAMATION (USDI)
 ESCALA MATERIAL : 1:20,000
 ESCALA FINAL : 1:10,000 / 1:20,000
 NRO.PERFILES :
 OBSERVACIONES :

COORDENADAS GEOG. : LAT 31* 60 LONG 65* 12
 SUBGRUPOS RECONO. :
 TAXA RECONOCIDA :
 CARTA DE SUELOS : BASICA Y APTITUD PARA RIEGO
 OTRAS CARTAS :

C.F.I. - I.N.T.A.
LISTADO MAESTRO DE CARTOGRAFIA DE SUELOS

```

*- PROVINCIA      : CORDOBA
NRO. TRABAJO     : 03067
A#O TRABAJO      : 1959
TITULO           : ESTUDIO DE SUELOS CON FINES DE RIEGO EN EL AREA DE INFLUENCIA DEL DIGUE
                  : .....
                  : PISCO HUASI
                  : .....

CATEGORIA        : RECONOCIMIENTO
                  : .....

PARTICIPANTE     : ING. PETRELLI, AUGUSTO
                  : .....

ORGANISMO        : SEAG (EX. IPAAC) E HIDRAULICA DE LA PCIA DE CORDOBA
                  : .....

PUBLICADO        : INEDITO
                  : .....

CONSULTAR EN    : HIDRAULICA DE LA PCIA DE CBA
                  : .....

SUPERFICIE R.   : 4,000 HAS.
                  : .....

UNIDAD TAXONOM. :
                  : .....

SISTEMA TAXONOM.:
                  : .....

UNIDAD CATOGRA. :
                  : .....

SISTEMA UTILIT. :
                  : .....

ESCALA MATERIAL : 1:50,000 ; 1:20,000
                  : .....

ESCALA FINAL    : 1:50,000
                  : .....

NRO. PERFILES   :
                  : .....

OBSERVACIONES   :
                  : .....

COORDENADAS GEOG.: 30* 18 LAT SUR Y 63* 55 LONG W
                  : .....

SUBGRUPOS RECONO.:
                  : .....

TAXA RECONOCIDA : PEDOCALES, CASTANOS
                  : .....

CARTA DE SUELOS : DE APTITUD PARA RIEGO
                  : .....

UTRAS CARTAS    :
                  : .....

```

C.F.I. = I.N.T.A.
 LISTADO MAESTRO DE CARTOGRAFIA DE SUELOS

*- PROVINCIA : CORDOBA
 NRO. TRABAJO : 03068
 AÑO TRABAJO : 0000
 TITULO : ESTUDIO DE SUELOS CON FINES DE RIEGO DEL DIQUE PIEDRAS MORAS.

CATEGORIA : DETALLADO
 PARTICIPANTE : TECNICOS DE LA DIRECCION PCIAL. DE HIDRAULICA Y PRIVADOS.

ORGANISMO : DIRECCION PCIAL. DE HIDRAULICA (PCIA. DE CORDOBA)
 PUBLICADO : INEDITO
 CONSULTAR EN : DIRECCION PCIAL. DE HIDRAULICA DE LA PCIA. DE CORDOBA
 SUPERFICIE R. : 10.000 HAS APROXIMADAMENTE
 UNIDAD TAXONOM. :
 SISTEMA TAXONOM. :
 UNIDAD CATOGRA. :
 SISTEMA UTILIT. : BUREAU OF RECLAMATION (USDI)
 ESCALA MATERIAL : 1:20.000-
 ESCALA FINAL : 1:20.000 Y/O 1:10.000
 NRO. PERFILES :
 OBSERVACIONES : NO SE CONOCE BIEN ESTE TRABAJO, FUE REALIZADO EN LA DECADA DEL 60.

COORDENADAS GEOG. : 31,07' LAT. SUR Y 64,10' LONG. W.
 SUBGRUPOS RECONO. :
 TAXA RECONOCIDA :
 CARTA DE SUELOS : BASICO Y DE APTITUD PARA RIEGO.
 OTRAS CARTAS :

C.F.I. - I.N.T.A.
 LISTADO MAESTRO DE CARTOGRAFIA DE SUELOS

*- PROVINCIA : CORDOBA
 NRO. TRABAJO : 03070
 AÑO TRABAJO : 1983
 TITULO : MAPA DE SUELOS DEL VALLE DE LA CRUZ, DPTO CALAMUCHITA PCIA DE CORDOBA

CATEGORIA : SEMIDETALLADO

PARTICIPANTE : APESTEGUIA HERNAN, ZAMORA EDUARDO, BOSNERO HESMER

ORGANISMO : CONVENIO CERNAR CNEA UNC FAC. DE AGRONOMIA MAPA DE SUELOS CORDOBA

PUBLICADO : INEDITO

CONSULTAR EN : FAC. AGRONOMIA Y MAPA DE SUELOS CBA

SUPERFICIE R. : 30.000 HA

UNIDAD TAXONOM. : SERIE DE SUELOS (TENTATIVAS)

SISTEMA TAXONOM. : SOIL TAXONOMY (USDA 1975)

UNIDAD CATOGRA. : CONSOCIACIONES, ASOCIACIONES Y COMPLEJOS DE SUELOS (SERIES Y FASES)

SISTEMA UTILIT. : U.S.D.A. (SERVICIO CONSERVACION DE SUELOS)

ESCALA MATERIAL : 1:20.000

ESCALA FINAL : 1:50.000

NRO. PERFILES : 45 CHEQUEOS SIN CALICATAS

OBSERVACIONES : NO SE PRACTICARON ANALISIS DE LABORATORIO

COORDENADAS GEOG. : 32° 20' LAT SUR Y 64° 42' LONG W

SUBGRUPOS RECONO. : HAPLUSTOL ENTICO Y TIPICO; ARGIUUSTOL TIPICO; UDICO Y CUMULICO

TAXA RECONOCIDA :

CARTA DE SUELOS : BASICA

OTRAS CARTAS :

C.F.I. - I.N.T.A.
 LISTADO MAESTRO DE CARTOGRAFIA DE SUELOS

*- PROVINCIA : CORDOBA
 NRO. TRABAJO : 03069
 A#O TRABAJO : 1977
 TITULO : ESTUDIO DE SUELOS CON FINES DE RIEGO EN EL CAMPO FISCAL RIO DE LOS SAUCES

CATEGORIA : DETALLADO
 PARTICIPANTE : GEOL.ZAMORA EDUARDO; V.PACHECOY

ORGANISMO : SECRETARIA DE AGRICULTURA - INTA
 PUBLICADO : INEDITO
 CONSULTAR EN : SECRETARIA DE AGRICULTURA - MAPA DE SUELOS CBA (INTA-SEAG)
 SUPERFICIE R. : 350 HA
 UNIDAD TAXONOM. : SERIE DE SUELOS (TENTATIVA)
 SISTEMA TAXONOM. : SOIL TAXONOMY (USDA 1975)
 UNIDAD CATOGRA. : CONSOCIACIONES Y COMPLEJOS DE SERIES Y FASES
 SISTEMA UTILIT. : STORIE (1970) 6 CLASES
 ESCALA MATERIAL : 1:20.000
 ESCALA FINAL : 1:20.000
 NRO.PERFILES : 8 CALICATAS Y 20 CHEQUEOS A PALA Y BARRENO
 OBSERVACIONES :

COORDENADAS GEOG. : 31* 50 LAT SUR Y 65* 15 LONG.W
 SUBGRUPOS RECONO. : HAPLUSTOL TIPICO Y ENTICO
 TAXA RECONOCIDA :
 CARTA DE SUELOS : BASICA Y DE APTITUD PARA RIEGO
 OTRAS CARTAS :

C.F.I. - I.N.T.A.
 LISTADO MAESTRO DE CARTOGRAFIA DE SUELOS

*- PROVINCIA : CORDOBA
 NRO. TRABAJO : 03071
 AÑO TRABAJO : 1972
 TITULO : CARTOGRAFIA DE SUELOS Y APTITUD FORESTAL DE LA PAMPA DE YACANTO, DEPTO
 CALAMUCHITA, PCIA DE CORDOBA
 CATEGORIA : SEMIDETALLADO
 PARTICIPANTE : ZAMORA EDUARDO, NENER ERNESTO
 ORGANISMO : ACTIVIDAD PRIVADA, COMPANIA DE TIERRAS Y FORESTACION VALLE DE CALAMUCHITA
 PUBLICADO : INEDITO
 CONSULTAR EN : COMPANIA DE TIERRAS Y FORESTACION. CALAMUCHITA, CBA
 SUPERFICIE R. : 3.000 HA
 UNIDAD TAXONOM. : SERIE DE SUELOS (TENTATIVAS)
 SISTEMA TAXONOM. : SOIL TAXONOMY (USDA 1975)
 UNIDAD CATOGRA. : CONSOCIACIONES, ASOCIACIONES Y COMPLEJOS DE SERIES
 SISTEMA UTILIT. : SERVICIO CONSERVACION DE SUELOS (USDA) Y STORIE
 ESCALA MATERIAL : 1:20.000
 ESCALA FINAL : 1:20.000
 NRO. PERFILES : 12 CALICATAS CON ANALISIS DE LABORATORIO Y 38 CHEQUEOS A PALA Y BARREÑO
 OBSERVACIONES :
 COORDENADAS GEOG. : 32* 5' LAT. SUR Y 64* 52' LONG W
 SUBGRUPOS RECONO. : UDURTHENT TIPICO Y LITICO, NATRACUALF TIPICO Y MOLICO, NATRALBOL TIPICO
 TAXA RECONOCIDA :
 CARTA DE SUELOS : BASICA (INCLUYE APTITUD PARA LA IMPLANTACION BOSQUES MADERABLES (CONIFERAS)
 OTRAS CARTAS :

C.F.I. - I.N.T.A.
 LISTADO MAESTRO DE CARTOGRAFIA DE SUELOS

*- PROVINCIA : CORDUBA
 NRO. TRABAJO : 03072
 A#0 TRABAJO : 1986
 TITULO : MAPA DE APTITUD FORESTAL DE LOS SUELOS EN AREAS SERRANAS DE LA PCIA DE CBA

CATEGORIA : RECONOCIMIENTO
 PARTICIPANTE : IZURIETA GERARDO, ZAMORA EDUARDO, PACHECOY VICTOR

ORGANISMO : SUBSECR. A.G.Y R.R. (EX SEAG) E IFONA
 PUBLICADO : EN EJECUCION
 CONSULTAR EN : MAPA DE SUELOS CBA (INFORMACION PRELIMINAR)
 SUPERFICIE R. : 340.000 HAS.
 UNIDAD TAXONOM. : SUBGRUPOS DE SUELOS
 SISTEMA TAXONOM. : SOIL TAXONOMY (USDA 1975)
 UNIDAD CATOGRA. : CONSOCIACIONES, ASOCIACIONES Y COMPLEJOS DE SUBGRUPOS
 SISTEMA UTILIT. : U.S.D.A. Y DE APTITUD FORESTAL (STORIE Y OTROS)
 ESCALA MATERIAL : FOT. AEREAS (1:20.000) ; 1:50.000, 1:100.000 ; 1:500.000 Y 1:250.000
 ESCALA FINAL : 1:250.000 Y OTRAS MAYORES A DECIDIR
 NRO.PERFILES : HASTA EL PRESENTE NO SE HAN EFECTUADO CALICATAS.
 OBSERVACIONES : (*) SUBGRUPOS HAPLUSTOL ENTICO, TIPICO Y LITICO, HAPLUSTOL PETROCALCICO
 HAPLUDOL ENTICO Y TIPICO, NATRACUALF TIPICO, UDORTHENT LITICO, USTIPSAMENT
 TIPICO Y LITICOS Y OTROS
 COORDENADAS GEOG. : 31* 40 A 32* 20 LAT SUR Y 64* 30 A 65* LONG W
 SUBGRUPOS RECONO. : (*)
 TAXA RECONOCIDA :
 CARTA DE SUELOS : EN ELABORACION CARTA BASICA
 OTRAS CARTAS :

C.F.I. - I.N.T.A.
LISTADO MAESTRO DE CARTOGRAFIA DE SUELOS

*- PROVINCIA : CORDOBA
 NRO. TRABAJO : 03073
 A#O TRABAJO : 1984
 TITULO : MAPA DE AREAS HOMOGENEAS POR CAPACIDAD DE USO PARA FINES IMPOSITIVOS:OPTUS:

 MARCOS JUAREZ, UNION, JUAREZ CELMAN, TERCERO ARRIBA, SAN MARTIN Y ROQUE SA-

 ENZ PENA, PCIA. DE CORDOBA.

 CATEGORIA : RECONOCIMIENTO

 PARTICIPANTE : JARSON BAHILL, BOSNERO HESMER, ZAMORA EDUARDO Y COLABORADORES; LOVERA EDGAR

 ORGANISMO : MAPA DE SUELOS DE LA PCIA. DE CORDOBA.

 PUBLICADO : INEDITO

 CONSULTAR EN : MAPA DE SUELOS DE CBA, Y DIRECCION PCIAL. DE CATASTRO.

 SUPERFICIE R. : 4.832.100 HAS.

 UNIDAD TAXONOM. :

 SISTEMA TAXONOM. :

 UNIDAD CATOGRA. :

 SISTEMA UTILIT. : U.S.D.A. (SERVICIO CONSERVACION DE SUELOS)

 ESCALA MATERIAL : 1:50.000-

 ESCALA FINAL : 1:100.000-

 NRO.PERFILES :

 OBSERVACIONES : (VER 72 EN MAPA)

 COORDENADAS GEUG. : 31,58' A 34,36' DE LAT.SUR Y 62,00 A 64,25' LONG. OESTE (MAPA 2)

 SUBGRUPOS RECONO. :

 TAXA RECONOCIDA :

 CARTA DE SUELOS : APTITUD

 OTRAS CARTAS :

C.F.I. - I.N.T.A.
 LISTADO MAESTRO DE CARTOGRAFIA DE SUELOS

*- PROVINCIA : CORDOBA
 NRO. TRABAJO : 03074
 A#0 TRABAJO : 1981
 TITULO : ESTUDIO DE SUELOS PARA EL PROYECTO ESTUDIO RIO DULCE.

CATEGORIA : RECONOCIMIENTO
 PARTICIPANTE : ESPIL HECTOR, PACHECUY VICTOR, JARSON BAHILL

ORGANISMO : CONVENIO PCIAS. CORDOBA Y SANTIAGO DEL ESTERO, SUBSECRET. RECURSOS HIDRICOS.
 PUBLICADO : INEDITO
 CONSULTAR EN : MAPA DE SUELOS CBA. DIRECC. PCIAL DE HIDRAULICA (CBA), CORPORAC. DEL RIO DULCE
 SUPERFICIE R. : 1.316.000 HAS.
 UNIDAD TAXONOM. : SUBGRUPOS DE SUELOS
 SISTEMA TAXONOM. : SOIL TAXONOMY (USDA 1975)
 UNIDAD CATOGRA. : ASOCIACIONES Y COMPLEJOS DE SUBGRUPOS DE SUELOS.
 SISTEMA UTILIT. : U.S.D.A. Y RIVERSIDE (RIEGO)
 ESCALA MATERIAL : VARIADA: MOSAICOS 1:20.000; 1:100.000; 1:500.000 Y 1:250.000-
 ESCALA FINAL : 1:250.000-
 NRO. PERFILES : 50 CALICATAS CON ANALISIS DE LABORATORIO Y 200 CHEQUEOS APALA Y BARRENO.
 OBSERVACIONES : (*) SUBGRUPOS: CALCIUSTOL TIPICO, HAPLUSTOL ARIDICO, PAQUICO Y ENTICO, ARGIS
 TOL TIPICO, HAPLUSTOL FLUVENTICO, USTIFLUVENT THAPTICO Y TIPICO, ARGISTOL
 VERTICO; ETC. (VER 73 EN MAPA).
 COORDENADAS GEOG. : 29,20' A 31,15' LAT. SUR Y 61,57' A 65,05' LONG. W (VER MAPA NRO. 2)
 SUBGRUPOS RECONO. : (*)
 TAXA RECONOCIDA :
 CARTA DE SUELOS : BASICA
 OTRAS CARTAS :

C.F.I. - I.N.T.A.
 LISTADO MAESTRO DE CARTOGRAFIA DE SUELOS

*- PROVINCIA : CORDOBA
 NRO. TRABAJO : 03075
 A#0 TRABAJO : 1986
 TITULO : MAPA DE APTITUD DE USO Y USO ACTUAL DE LA PCIA. DE CORDOBA.

 ESCALA:1:1.000.000=

CATEGORIA : EXPLORATORIO

 PARTICIPANTE : JARSUN BAHILL, BOSNERO HESMER, GORGAS JUAN.

ORGANISMO : I.N.T.A. MAPA DE SUELOS DE CORDOBA.

 PUBLICADO : INEDITO

 CONSULTAR EN : MAPA DE SUELOS DE CBA. Y UNIDAD DE RECONOCIMIENTO DE SUELOS INTA CASTELAR

 SUPERFICIE R. : 16.400.000 HAS.

 UNIDAD TAXONOM. :

 SISTEMA TAXONOM. :

 UNIDAD CATOGRA. :

 SISTEMA UTILIT. : U.S.D.A. (SERVICIO CONSERVACION DE SUELOS)

 ESCALA MATERIAL : VARIADO, DESDE 1:500.000 A 1:50.000

 ESCALA FINAL : 1:1.000.000

 NRO.PERFILES :

 OBSERVACIONES : (VER 74 EN MAPA)

COORDENADAS GEOG. : 29,20' A 35,10' LAT.SUR Y 62,0' A 65,55' LONG. W. (TODA LA PCIA.)

 SUBGRUPOS RECONO. :

 TAXA RECONOCIDA :

 CARTA DE SUELOS : APTITUD

 OTRAS CARTAS :

C.F.I. - I.N.T.A.
 LISTADO MAESTRO DE CARTOGRAFIA DE SUELOS

*- PROVINCIA : CORDOBA
 NRO. TRABAJO : 03076
 A#0 TRABAJO : 1986
 TITULO : CARTA DE SUELOS DEL N.E. DE CORDOBA Y S.E. DE SANTIAGO DEL ESTERO.

CATEGORIA : RECONOCIMIENTO
 PARTICIPANTE : N. HEIN; J. PANIGATTI,

ORGANISMO : I N T A
 PUBLICADO :
 CONSULTAR EN : I N T A (EEA RAFAELA)
 SUPERFICIE R. : 667.100 HAS
 UNIDAD TAXONOM. : SUBGRUPO
 SISTEMA TAXONOM. : SOIL TAXONOMY (USDA 1975)
 UNIDAD CATOGRA. : ASOCIACIONES DE SUBGRUPOS Y FASES
 SISTEMA UTILIT. :
 ESCALA MATERIAL : 1:50.000; 1:500.000=
 ESCALA FINAL : 1:500.000=
 NRO.PERFILES : 33 PERFILES CON DESCRIPCIONES; 33 DATOS ANALITICOS COMPLETOS.
 OBSERVACIONES :

COORDENADAS GEOG. : 29,00' Y 31,30' (LAT. S.) Y 62,00' (LONG.O.)
 SUBGRUPOS RECONO. : ARGUJUDOL TIPICO, ACUICO, ARGUJUSTOL TIPICO, USTALFICO; ARGIALBOL TIPICO, ETC
 TAXA RECONOCIDA :
 CARTA DE SUELOS : SUELOS
 OTRAS CARTAS : NO CONTIENE

C.F.I. = I.N.T.A.
 LISTADO MAESTRO DE CARTOGRAFIA DE SUELOS

*- PROVINCIA : CORDOBA
 NRO. TRABAJO : 03077
 AÑO TRABAJO : 1976
 TITULO : EVALUACION DE SUELOS PARA RIEGO: PROYECTO PICHANAS.

CATEGORIA : SEMIDETALLADO
 PARTICIPANTE : J. SANABRIA; E. FERNANDEZ; G. PETROPULO; BAHILL JARSUN.

ORGANISMO :
 PUBLICADO : (IDIA, SUPLEM. NRO. 33, PAG. 455 A 462)
 CONSULTAR EN : BIBLIOTECA INTA (CAP. FED.); INTA CASTELAR.
 SUPERFICIE R. : 1.100 HAS.
 UNIDAD TAXONOM. : SERIE
 SISTEMA TAXONOM. : 7MA. APROXIMACION.
 UNIDAD CATOGRA. : SERIE, ASOCIACIONES, COMPLEJOS.
 SISTEMA UTILIT. : SISTEMA DE STORIE
 ESCALA MATERIAL : 1:20.000-
 ESCALA FINAL : 1:20.000-
 NRO. PERFILES : 2 PERFILES CON DESCRIPCIONES Y 2 DATOS ANALITICOS COMPLETOS.
 OBSERVACIONES :

COORDENADAS GEOG. :
 SUBGRUPOS RECONO. : HAPLUSTOL ENTICO, FLUENTICO; DURACUOL ARGICO; USTIFLUVENT ESTRATICO, ETC.
 TAXA RECONOCIDA :
 CARTA DE SUELOS : APTITUD PARA RIEGO, SUELOS
 OTRAS CARTAS :

C.F.I. - I.N.T.A.
 LISTADO MAESTRO DE CARTOGRAFIA DE SUELOS

*- PROVINCIA : CORDOBA
 NRO. TRABAJO : 03078
 A#O TRABAJO : 1954
 TITULO : RECONOCIMIENTO AGROHIDROLOGICO DEL AREA DE INFLUENCIA DEL DIQUE RIO LOS MO-

 LINOS; DPTOS. RIO SEGUNDO Y SANTA MARIA,

 CATEGORIA : NO ACLARA

 PARTICIPANTE : A. FANTINI; H. FISHER; J. VAZQUEZ,

 ORGANISMO : INST. DE SUELOS Y AGRUTECNIA

 PUBLICADO :

 CONSULTAR EN : I N T A (CASTELAR)

 SUPERFICIE R. : 50.000 HAS,

 UNIDAD TAXONOM. : SERIE

 SISTEMA TAXONOM. : EEUU (1949)

 UNIDAD CATOGRA. : SERIES Y TIPOS

 SISTEMA UTILIT. : CLASIFICACION AGRICOLA

 ESCALA MATERIAL :

 ESCALA FINAL : 1:50.000

 NRO.PERFILES : 2 PERFILES CON DESCRIPCIONES Y CON DATOS ANALITICOS COMPLETOS,

 OBSERVACIONES :

 COORDENADAS GEOG. : 31,37' Y 31,50' (LAT.S.); 63,46' Y 63,58' (LONG.O.)

 SUBGRUPOS RECONO. :

 TAXA RECONOCIDA : CASTANOS; PARDOS,

 CARTA DE SUELOS : SUELOS Y CLASIFICACION AGRICOLA

 OTRAS CARTAS :

C.F.I. - I.N.T.A.
 LISTADO MAESTRO DE CARTOGRAFIA DE SUELOS

*- PROVINCIA : CORDOBA
 NRO. TRABAJO : 03079
 A#O TRABAJO : 1948
 TITULO : RECONOCIMIENTO AGRULOGICO DE LA ZONA DE RIEGO DE RIO SEGUNDO.

CATEGORIA : NO ESPECIFICA

PARTICIPANTE : A. ARENA; A. FANTINI; H. FISHER.

ORGANISMO : INST. DE SUELOS Y AGROTECNIA

PUBLICADO : TIRADA INTERNA NRO. 8

CONSULTAR EN : BIBLIOTECA SUELOS (INTA - CASTELAR)

SUPERFICIE R. : 260.000 HAS.

UNIDAD TAXONOM. :

SISTEMA TAXONOM. : NO SE USA

UNIDAD CATOGRA. :

SISTEMA UTILIT. : ESTABLECIDO POR LOS AUTORES

ESCALA MATERIAL :

ESCALA FINAL : 1:500.000

NRO. PERFILES : 2 PERFILES CON DESCRIPCIONES Y DATOS ANALITICOS COMPLETOS.

OBSERVACIONES :

COORDENADAS GEOG. :

SUBGRUPOS RECONO. :

TAXA RECONOCIDA :

CARTA DE SUELOS : APTITUD PARA RIEGO

OTRAS CARTAS : NO CONTIENE

C.F.I. - I.N.T.A.
 LISTADO MAESTRO DE CARTOGRAFIA DE SUELOS

*- PROVINCIA : CORRIENTES
 NRO. TRABAJO : 04001
 A#O TRABAJO : 0000
 TITULO : MAPA GEO-AGROLOGICO Y MINERO DE LA PROVINCIA DE CORRIENTES

CATEGORIA : RECONOCIMIENTO
 PARTICIPANTE : LONGUBBARDI, BONARELLI

ORGANISMO : GOBIERNO PROVINCIA DE CORRIENTES
 PUBLICADO :
 CONSULTAR EN : E.E.R.A. INTA CORRIENTES
 SUPERFICIE R. : 8.935.000 HAS.
 UNIDAD TAXONOM. :
 SISTEMA TAXONOM. :
 UNIDAD CATOGRA. :
 SISTEMA UTILIT. :
 ESCALA MATERIAL : 1:200.000
 ESCALA FINAL : 1:200.000
 NRO. PERFILES :
 OBSERVACIONES :

COORDENADAS GEOG. :
 SUBGRUPOS RECONO. :
 TAXA RECONUCIDA :
 CARTA DE SUELOS : SUELOS
 OTRAS CARTAS :

C.F.I. - I.N.T.A.
 LISTADO MAESTRO DE CARTOGRAFIA DE SUELOS

*- PROVINCIA : CORRIENTES
 NRO. TRABAJO : 04002
 A#O TRABAJO : 1970
 TITULO : MAPA DE SUELOS DE LA PROVINCIA DE CORRIENTES,

CATEGORIA : SEMIDETALLADO
 PARTICIPANTE : INGD. AGRS. CAPURRO, R. A.; ESCOBAR, E.H.M.; CARNEVALI, R. Y OTROS.

ORGANISMO : INTA CORRIENTES-UNNE-PCIA, CORRIENTES
 PUBLICADO :
 CONSULTAR EN : E.E.R.A. INTA - CORRIENTES
 SUPERFICIE R. : 460.000 HAS.
 UNIDAD TAXONOM. : SERIES
 SISTEMA TAXONOM. : 7MA. APROXIMACION
 UNIDAD CATOGRA. : SERIES, ASOCIACIONES Y COMPLEJOS.
 SISTEMA UTILIT. : EEUU
 ESCALA MATERIAL : 1:30.000
 ESCALA FINAL : 1:60.000
 NRO.PERFILES : 19 PERFILES DESCRIPTOS Y 19 CON DATOS ANALITICOS COMPLETOS.
 OBSERVACIONES :

COORDENADAS GEOG. :
 SUBGRUPOS RECONO. :
 TAXA RECONOCIDA :
 CARTA DE SUELOS : SUELOS
 OTRAS CARTAS :

C.F.I. - I.N.T.A.
 LISTADO MAESTRO DE CARTOGRAFIA DE SUELOS

*- PROVINCIA : CORRIENTES
 NRO. TRABAJO : 04003
 AÑO TRABAJO : 0000
 TITULO : SUELOS FORESTALES DEL TRIANGULO OCCIDENTAL DE LA PROVINCIA DE CORRIENTES.

CATEGORIA : RECONOCIMIENTO-TEMATICO
 PARTICIPANTE : ONG. AGRS. CAPURRO R. A., ESCOBAR, E. H., CARNEVALI R. Y OTROS

ORGANISMO : INTA-GOBIERNO DE LA PROVINCIA DE CORRIENTES
 PUBLICADO :
 CONSULTAR EN : E.E.R.A. CORRIENTES
 SUPERFICIE R. : 3.200.000 HAS.
 UNIDAD TAXONOM. : SERIES
 SISTEMA TAXONOM. : 7A. APROXIMACION
 UNIDAD CATOGRA. : ASOCIACIONES Y COMPLEJOS
 SISTEMA UTILIT. : STORY
 ESCALA MATERIAL : 1:100.000
 ESCALA FINAL : 1:800.000
 NRO. PERFILES :
 OBSERVACIONES :

COORDENADAS GEOG. :
 SUBGRUPOS RECONO. :
 TAXA RECONOCIDA :
 CARTA DE SUELOS : SUELOS
 OTRAS CARTAS :

C.F.I. - I.N.T.A.
 LISTADO MAESTRO DE CARTOGRAFIA DE SUELOS

*- PROVINCIA : CORRIENTES
 NRO. TRABAJO : 04004
 A#O TRABAJO : 0000
 TITULO : PRINCIPALES SUELOS DEL AREA TABACALERA CORRENTINA

CATEGORIA : RECONOCIMIENTO-TEMATICO

PARTICIPANTE : INGS. AGRS. ESCOBAR, E.M., CAPURRU R.A.

ORGANISMO : E.E.R.A. CORRIENTES

PUBLICADO :

CONSULTAR EN : E.E.R.A. CORRIENTES

SUPERFICIE R. : 1.844.000 HAS.

UNIDAD TAXONOM. : SERIES

SISTEMA TAXONOM. : 7A. APROXIMACION

UNIDAD CATOGRA. : ASOCIACIONES Y COMPLEJOS

SISTEMA UTILIT. : EE.UU.

ESCALA MATERIAL : 1:30.000

ESCALA FINAL : 1:40.000

NRO. PERFILES : SIN PERFILES CON DESCRIPCIONES NI DATOS ANALITICOS

OBSERVACIONES :

COORDENADAS GEOG. :

SUBGRUPOS RECONO. :

TAXA RECONOCIDA :

CARTA DE SUELOS : SUELOS

OTRAS CARTAS :

C.F.I. - I.N.T.A.
 LISTADO MAESTRO DE CARTOGRAFIA DE SUELOS

*- PROVINCIA : CORRIENTES
 NRO. TRABAJO : 04005
 A#O TRABAJO : 0000
 TITULO : APTITUD ALGOONERA DE LOS SUELOS DE LA PROVINCIA DE CORRIENTES

CATEGORIA : RECONOCIMIENTO TEMATICO
 PARTICIPANTE : INGS. AGRS. CAPURRO, R.A. CARNEVALI, R.; ESCUBAR E.H. Y OTROS

ORGANISMO : E.E.R.A. INTA CORRIENTES
 PUBLICADO :
 CONSULTAR EN : E.E.R.A. CORRIENTES
 SUPERFICIE R. : 8,935.000 HAS.
 UNIDAD TAXONOM. : SERIES
 SISTEMA TAXONOM. : 7* APROXIMACION
 UNIDAD CATOGRA. : ASOCIACIONES
 SISTEMA UTILIT. : EE.UU.
 ESCALA MATERIAL : 1:100.000
 ESCALA FINAL : 1:1.000.000
 NRO. PERFILES : 13 DESCRIPCIONES MORFOLOGICAS.
 OBSERVACIONES : SOLAMENTE SE DESCRIBEN LAS SERIES MODALES Y NO SE DAN DATOS ANALITICOS

COORDENADAS GEOG. :
 SUBGRUPOS RECONO. :
 TAXA RECONOCIDA :
 CARTA DE SUELOS :
 OTRAS CARTAS :

C.F.I. - I.N.T.A.
 LISTADO MAESTRO DE CARTOGRAFIA DE SUELOS

*- PROVINCIA : CORRIENTES
 NRO. TRABAJO : 04006
 A#0 TRABAJO : 0000
 TITULO : SUELOS CITRICOLAS DE LA PROVINCIA DE CORRIENTES

CATEGORIA : RECONOCIMIENTO TEMATICO
 PARTICIPANTE : INGS. AGRS. CAPURRO, R.A., ESCOBAR Y OTROS

ORGANISMO : INTA - E.E.R.A. CORRIENTES

PUBLICADO :

CONSULTAR EN : E.E.R.A. CORRIENTES

SUPERFICIE R. : 8.935.000 HAS.

UNIDAD TAXONOM. : SERIES

SISTEMA TAXONOM. : 7A. APROXIMACION

UNIDAD CATOGRA. : ASOCIACIONES (FAMILIAS DESDE EL PUNTO DE VISTA DE USO)

SISTEMA UTILIT. :

ESCALA MATERIAL : 1:100.000

ESCALA FINAL : 1:500.000

NRO. PERFILES : SE UTILIZARON LOS DATOS DISPONIBLES

OBSERVACIONES : IDEM APTITUD ALGODONERA

COORDENADAS GEOG. :

SUBGRUPOS RECONO. :

TAXA RECONOCIDA :

CARTA DE SUELOS : SUELOS

OTRAS CARTAS :

C.F.I. - I.N.T.A.
 LISTADO MAESTRO DE CARTOGRAFIA DE SUELOS

*- PROVINCIA : CORRIENTES
 NRO. TRABAJO : 04007
 A#0 TRABAJO : 0000
 TITULO : RELEVAMIENTO DE SUELOS Y VEGETACION DEL MACROSISTEMA DEL IBERA

CATEGORIA : RECONOCIMIENTO
 PARTICIPANTE : E.H.ESCOBAR,CARNEVALI,H.J CONTRERAS Y OTROS

ORGANISMO : GOBIERNO PROVINCIAL - ICA, EJECUTOR SECCION RECURSOS NATURALES-IBERA-CTES
 PUBLICADO : INEDITO
 CONSULTAR EN : E.E.R.A. INTA CORRIENTES
 SUPERFICIE R. : 1,200,000 HA.
 UNIDAD TAXONOM. :
 SISTEMA TAXONOM. : 7A. APROXIMACION
 UNIDAD CATOGRA. : ASOCIACIONES Y COMPLEJOS
 SISTEMA UTILIT. :
 ESCALA MATERIAL : 1:100,000 - 1:30,000
 ESCALA FINAL : 1:250,000
 NRO.PERFILES : 43 DESCRIPCIONES MORFOLOGICAS Y 18 CON DATOS ANALITICOS
 OBSERVACIONES :

COORDENADAS GEOG. :
 SUBGRUPOS RECONO. :
 TAXA RECONOCIDA :
 CARTA DE SUELOS : SUELOS
 OTRAS CARTAS :

C.F.I. - I.N.T.A.
 LISTADO MAESTRO DE CARTOGRAFIA DE SUELOS

*- PROVINCIA : CORRIENTES
 NRO. TRABAJO : 04008
 A#0 TRABAJO : 0000
 TITULO : SUELOS AFECTADOS POR ANEGAMIENTO EN LA PCIA DE CORRIENTES

CATEGORIA : RECONOCIMIENTO-TEMATICO
 PARTICIPANTE : INGS. AGRS. ESCOBAR, E.H.; CAPURRO, R.A.; CARNEVALI, R. Y OTROS

ORGANISMO : INTA-E.E.R.A. CORRIENTES
 PUBLICADO :
 CONSULTAR EN : E.E.R.A. INTA - CORRIENTES
 SUPERFICIE R. : 8.935.000 HAS
 UNIDAD TAXONOM. : SERIE
 SISTEMA TAXONOM. : 7* APROXIMACION
 UNIDAD CATOGRA. : ASOCIACIONES (FAMILIAS DESDE EL PUNTO DE VISTA DE USO)
 SISTEMA UTILIT. :
 ESCALA MATERIAL : 1:500.000
 ESCALA FINAL : 1:3.000.000.-
 NRO. PERFILES :
 OBSERVACIONES :

COORDENADAS GEOG. :
 SUBGRUPOS RECONO. :
 TAXA RECONOCIDA :
 CARTA DE SUELOS :
 OTRAS CARTAS :

C.F.I. - I.N.T.A.
 LISTADO MAESTRO DE CARTOGRAFIA DE SUELOS

*= PROVINCIA : CORRIENTES
 NRO. TRABAJO : 04009
 A#0 TRABAJO : 0000
 TITULO : LOS SUELOS DEL DEPARTAMENTO DE MBURUCUYA

CATEGORIA : RECONOCIMIENTO TEMATICO
 PARTICIPANTE : INGS. AGRS. ESCOBAR, CARNEVALLI, CONTRERAS Y OTROS

ORGANISMO : INTA E.E.R.A. CORRIENTES
 PUBLICADO :
 CONSULTAR EN : E.E.R.A. CORRIENTES
 SUPERFICIE R. : 95.700 HAS
 UNIDAD TAXONOM. : UNIDAD PERFIL
 SISTEMA TAXONOM. : 7A. APROXIMACION
 UNIDAD CATOGRA. : REGIONES Y COMPLEJOS
 SISTEMA UTILIT. :
 ESCALA MATERIAL : 1:100.000
 ESCALA FINAL : 1:100.000
 NRO. PERFILES : 14 PERFILES DESCRIPTIVOS SIN DATOS ANALITICOS.
 OBSERVACIONES : SE UTILIZARON LOS DATOS EXISTENTES DEL RELEVAMIENTO DE SUELOS EN EJECUCION
 PARA TODA LA PROVINCIA,

COORDENADAS GEOG. :
 SUBGRUPOS RECONO. :
 TAXA RECONOCIDA :
 CARTA DE SUELOS : SUELOS
 OTRAS CARTAS :

C.F.I. - I.N.T.A.
 LISTADO MAESTRO DE CARTOGRAFIA DE SUELOS

*- PROVINCIA : CORRIENTES
 NRO. TRABAJO : 04010
 AÑO TRABAJO : 1971
 TITULO : PROYECTO DE INVESTIGACION Y DEMOSTRACION SOBRE PRODUCCION DE FORRAJES Y MANEJO DE PASTURAS EN LA REGION MESOPOTAMIA (SUELOS, CORRIENTES).

CATEGORIA : NO ESPECIFICA
 PARTICIPANTE : M.P.MAYER; M.F.PURNELL; N.HEIN; C.I.GEI; E. ENKIDAN.

ORGANISMO : F A O
 PUBLICADO :
 CONSULTAR EN : OFICINA FAO (CAP.FED), INTA, EERA PARANA.
 SUPERFICIE R. : 156.000 HAS.
 UNIDAD TAXONOM. : GRAN GRUPO.
 SISTEMA TAXONOM. : EE.UU.(1949); 7MA. APROXIMACION.
 UNIDAD CATOGRA. : SISTEMA FISIOGRAFICO (LAND SYSTEM).
 SISTEMA UTILIT. : SITIO DE PATOREO.
 ESCALA MATERIAL : 1:30.000
 ESCALA FINAL : 1:25.000-
 NRO.PERFILES :
 OBSERVACIONES : AREAS DE PRUEBAS: MERCEDES (9.600 HAS); CURUZU-CUATIA (25.600 HAS); PASO DE LOS LIBRES (10.000 HAS); SANTU TOME (30.000 HAS); LA SIRENA (33600 HAS); PASO DEL REY (21.600 HAS); SOLARI (25.600 HAS).
 COORDENADAS GEOG. : VARIAS
 SUBGRUPOS RECONO. :
 TAXA RECONOCIDA : PODSOLES; PLANOSILES; GRISES; BRUNIZEM;
 CARTA DE SUELOS : SISTEMA DE TIERRA, SUELOS.
 OTRAS CARTAS : VEG.Y APROVECHAMIENTO DE LA TIERRA; GEOLOGIA; CLIMA; RELIEVE; REGIONES DE PAST.

C.F.I. - I.N.T.A.
LISTADO MAESTRO DE CARTOGRAFIA DE SUELOS

```

*- PROVINCIA      : CORRIENTES
NRO. TRABAJO     : 04011
A#0 TRABAJO      : 0000
TITULO           : MAPA DE SUELOS Y VEGETACION DE LA PROVINCIA DE CORRIENTES
                  .....
                  .....

CATEGORIA        : RECONOCIMIENTO
PARTICIPANTE     : E.H.ESCOBAR, CARNEVALLI Y OTROS
                  .....
                  .....

ORGANISMO        : UNNE - INTA
PUBLICADO        : EN EJECUCION
CONSULTAR EN    : E.E.R.A. INTA CORRIENTES
SUPERFICIE R.   : 5.500.000 HAS.
UNIDAD TAXONOM. : SERIES
SISTEMA TAXONOM.: 7A. APROXIMACION
UNIDAD CATOGRA. : SERIES, ASOCIACIONES Y COMPLEJOS
SISTEMA UTILIT. :
ESCALA MATERIAL : 1:30.000 - 1:60.000
ESCALA FINAL    : 1:250.000
NRO.PERFILES    : EXISTEN MAS DE 2000 DESCRIPCIONES DE PERFILES Y ALREDEDOR DE 400 DATOS ANA-
OBSERVACIONES   : LITICOS COMPLETOS.
                  .....
                  .....

COORDENADAS GEOG.:
SUBGRUPOS RECONO.:
TAXA RECONOCIDA :
CARTA DE SUELOS : SUELOS
OTRAS CARTAS    :
                  .....
                  .....

```

C.F.I. - I.N.T.A.
 LISTADO MAESTRO DE CARTOGRAFIA DE SUELOS

*- PROVINCIA : CORRIENTES
 NRO. TRABAJO : 04013
 A#0 TRABAJO : 1978
 TITULO : SUELOS DE APTITUD ARROCERA EN LA PROVINCIA DE CORRIENTES

CATEGORIA : NO SE ESPECIFICA
 PARTICIPANTE : R. CAPURRO ; E. ESCOBAR ; R. CARNEVALI

ORGANISMO : INTA
 PUBLICADO :
 CONSULTAR EN : BIBLIOTECA INTA; EERA CORRIENTES (INTA)
 SUPERFICIE R. : NO SE ESPECIFICA
 UNIDAD TAXONOM. : FAMILIA
 SISTEMA TAXONOM. : SOIL TAXONOMY (USDA 1975)
 UNIDAD CATOGRA. : FAMILIAS Y ASOCIACIONES DE FAMILIAS
 SISTEMA UTILIT. : BUREAU OF RECLAMATION (USDI)
 ESCALA MATERIAL :
 ESCALA FINAL :
 NRO. PERFILES : SIN PERFILES CON DESCRIPCIONES NI DATOS ANALITICOS
 OBSERVACIONES :

COORDENADAS GEUG. :
 SUBGRUPOS RECONO. :
 TAXA RECONOCIDA : GRAN GRPO (EEUU 1949)
 CARTA DE SUELOS : NO CONTIENE
 OTRAS CARTAS : NO CONTIENE

C.F.I. - I.N.T.A.
 LISTADO MAESTRO DE CARTOGRAFIA DE SUELOS

*- PROVINCIA : CORRIENTES
 NRO. TRABAJO : 04012
 AÑO TRABAJO : 1969
 TITULO : LOS SUELOS DE LA ESTACION EXPERIMENTAL AGROPECUARIA MERCEDES, PCIA DE

 CORRIENTES.

 CATEGORIA : DETALLADO

 PARTICIPANTE : M. PURNELL; N. HEIN

 ORGANISMO : INTA

 PUBLICADO :

 CONSULTAR EN : BIBLIOTECA INTA; EEAA CONCEPCION DEL URUGUAY

 SUPERFICIE R. : 1953 HAS.

 UNIDAD TAXONOM. : SERIE

 SISTEMA TAXONOM. : EEUU (1949)

 UNIDAD CATOGRA. : SERIES, ASOCIACIONES Y FASES

 SISTEMA UTILIT. : SERVICIO CONSERVACION DE SUELOS (USDA)

 ESCALA MATERIAL : NO ESPECIFICA

 ESCALA FINAL : 1:25.000

 NRO. PERFILES : SIN PERFILES CON DESCRIPCIONES NI DATOS ANALITICOS

 OBSERVACIONES :

 COORDENADAS GEOG. : 58* (LONG.O) 29* (LAT.S)

 SUBGRUPOS RECONO. :

 TAXA RECONOCIDA : SUBGRUPO Y ORDENES (7* APROXIMACION)

 CARTA DE SUELOS : SUELOS

 OTRAS CARTAS : TOPOGRAFIA, USO DE LAS TIERRAS

C.F.I. - I.N.T.A.
 LISTADO MAESTRO DE CARTOGRAFIA DE SUELOS

** PROVINCIA : CORRIENTES
 NRO. TRABAJO : 04014
 A#0 TRABAJO : 1979
 TITULO : ESTUDIO EDAFOLOGICO DE LA REGION DE LOS ESTEROS DE BATEL Y BATELITO

CATEGORIA : RECONOCIMIENTO
 PARTICIPANTE : R. MIRO

ORGANISMO : C.F.I.
 PUBLICADO : INEDITO
 CONSULTAR EN : C.F.I.
 SUPERFICIE R. : 119,000 HAS
 UNIDAD TAXONOM. : SERIE
 SISTEMA TAXONOM. : SOIL TAXONOMY (USDA 1975)
 UNIDAD CATUGRA. : SERIES, ASOCIACIONES DE SERIES, COMPLEJOS
 SISTEMA UTILIT. : SERVICIO DE CONSERVACION DE SUELOS (USDA)
 ESCALA MATERIAL : 1:30,000; 1:62,500; 1:400,000
 ESCALA FINAL : 1:100,000
 NRO. PERFILES : 7 PERFILES CON DESCRIPCIONES Y DATOS ANALITICOS COMPLETOS
 OBSERVACIONES :

COORDENADAS GEUG. : 58° 30' (LONG. O) - 28° 20' (LAT. S)
 SUBGRUPOS RECONO. : UDIPSAMENT ALFICO, ACUICO, CUARTZIPSAMENT, ACUICO, OCRACUALF TIPICO.
 TAXA RECONOCIDA :
 CARTA DE SUELOS : SUELOS Y APTITUD DE USO
 OTRAS CARTAS : GEOMORFOLOGIA

C.F.I. - I.N.T.A.
 LISTADO MAESTRO DE CARTOGRAFIA DE SUELOS

*- PROVINCIA : CORRIENTES
 NRO. TRABAJO : 04015
 A#0 TRABAJO : 1983
 TITULO : LOS SUELOS Y LA VEGETACION DEL AREA DE INFLUENCIA DE LAS OBRAS DE YACIRETA,

 PCIA DE CORRIENTES

 CATEGORIA : SEMIDETALLADO
 PARTICIPANTE : E.ESCOBAR; R.CARNEVALI; H.CONTRETAS; R.MELGAR; L.VALLEJOS; R.ORTIGOZA;

 H.MATTEIO

 ORGANISMO : INTA - ICA; CFI-PROVINCIA DE CORRIENTES
 PUBLICADO : INEDITO
 CONSULTAR EN : CFI; INTA(EERA, CORRIENTES); ICA(INSTITUTO CORRENTINO DE AGUA).
 SUPERFICIE R. : 847.845 HAS
 UNIDAD TAXONOM. : SERIE
 SISTEMA TAXONOM. : SOIL TAXONOMY (USDA, 1975)
 UNIDAD CATOGRA. : SERIES, FASES Y/O ASOCIACIONES DE SERIES; COMPLEJOS Y GRUPOS INDIFERENCIADOS
 SISTEMA UTILIT. : BUREAU OF RECLAMATION Y SERVICIO DE CONSERVACION DE SUELOS (EEUU)
 ESCALA MATERIAL : 1:25.000; 1:50.000; 1:60.000; 1:100.000; 1:250.000
 ESCALA FINAL : 1:50.000
 NRO.PERFILES : 80 PERFILES CON DESCRIPCIONES Y DATOS ANALITICOS COMPLETOS
 OBSERVACIONES :

 COORDENADAS GEOG. : 27* 15' Y 28* LAT.SUR; 55* 55' Y 58* 55' LONG.O
 SUBGRUPOS RECONO. : ARGUARBOLES TIPICOS; ARGUACUICOS; AERICOS; PALEUDULTES PLINTICOS, TIPICOS
 TAXA RECONOCIDA :
 CARTA DE SUELOS : SUELOS Y APTITUD EN SECAO PARA RIEGO (100.000 HAS)
 OTRAS CARTAS : VEGETACION, GEOMORFOLOGIA, USO ACTUAL DE LA TIERRA, APTITUD DE LAS TIERRAS

C.F.I. - I.N.T.A.
 LISTADO MAESTRO DE CARTOGRAFIA DE SUELOS

*- PROVINCIA : CORRIENTES
 NRO. TRABAJO : 04016
 A#O TRABAJO : 1967
 TITULO : ESTUDIO DE LOS SUELOS DEL AREA DE INFLUENCIA DE LA EEA BELLA VISTA

CATEGORIA : NO SE ACLARA
 PARTICIPANTE : E. ESCOBAR

ORGANISMO : INTA
 PUBLICADO : BOLETIN DIVULGACION NRO.1
 CONSULTAR EN : INTA(CASTELAR; EEA=INTA.(BELLA VISTA)
 SUPERFICIE R. : NO SE ACLARA
 UNIDAD TAXONOM. : NO SE ACLARA
 SISTEMA TAXONOM. : NO SE ACLARA
 UNIDAD CATOGRA. : NO SE ACLARA
 SISTEMA UTILIT. : NO ESPECIFICA
 ESCALA MATERIAL : NO ESPECIFICA
 ESCALA FINAL : NO SE ESPECIFICA
 NRO.PERFILES : SIN PERFILES CON DESCRIPCIONES Y 7 DATOS ANALITICOS INCOMPLETOS
 OBSERVACIONES :

COORDENADAS GEOG. : 28*13' Y 30*05' (LAT.S); 58*55' Y 59*30' (LONG.O)
 SUBGRUPOS RECONO. :
 TAXA RECONOCIDA :
 CARTA DE SUELOS : NO CONTIENE
 OTRAS CARTAS : NO CONTIENE

C.F.I. - I.N.T.A.
 LISTADO MAESTRO DE CARTOGRAFIA DE SUELOS

*- PROVINCIA : CHACO
 NRO. TRABAJO : 05001
 A#0 TRABAJO : 1973
 TITULO : INTRODUCCION AL CONOCIMIENTO DE LOS SUELOS DEL CHACO

CATEGORIA : RECONOCIMIENTO
 PARTICIPANTE : INGS.AGRS.LINO LEDESMA,SANTIAGO BARBONA; LIC.EDAF.MARIA DE INALBUN;GEOL.J.
 SAYAGO;PTS.AGRS.LUIS MARGOSA;F.JOSE RODRIGUEZ

ORGANISMO : INTA-MINISTERIO DE AGRICULTURA Y GANADERIA DE LA PROVINCIA DEL CHACO
 PUBLICADO :
 CONSULTAR EN : INTA Y MAG DEL CHACO
 SUPERFICIE R. : 10.000.000 HA
 UNIDAD TAXONOM. : SERIE DE SUELOS
 SISTEMA TAXONOM. : SOIL TAXONOMY (USDA)
 UNIDAD CATOGRA. :
 SISTEMA UTILIT. : SERVICIO CONSERVACION DE SUELOS (USDA)
 ESCALA MATERIAL : 1:50.000
 ESCALA FINAL : ESQUEMATICA
 NRO.PERFILES : 550
 OBSERVACIONES :

COORDENADAS GEOG. :
 SUBGRUPOS RECONO. :
 TAXA RECONOCIDA :
 CARTA DE SUELOS : SUELOS
 OTRAS CARTAS :

C.F.I. - I.N.T.A.
LISTADO MAESTRO DE CARTOGRAFIA DE SUELOS

```

*- PROVINCIA      : CHACO
NRO. TRABAJO     : 05002
A#0 TRABAJO      : 1978
TITULO           : MAPAS TAXONOMICOS Y DE REGIMENES DE TEMPERATURA Y HUMEDAD DE LA PROVINCIA
                  : .....
                  : DE CHACO MEDIANTE INTERPRETACIONES DE IMAGENES LANDSAT
                  : .....

CATEGORIA        : RECONOCIMIENTO
                  : .....

PARTICIPANTE     : ING. AGR. Y M.S. LINO LUIS LEDESMA
                  : .....

ORGANISMO        : CONVENIO INTA-MINISTERIO DE AGRICULTURA Y GANADERIA DE LA PROV. DEL CHACO
                  : .....

PUBLICADO        :
                  : .....

CONSULTAR EN    : INTA-MAG DEL CHACO DE LA OCTAVA REUNION DE LA AACs.
                  : .....

SUPERFICIE R.   : 10.000.000 HAS.
                  : .....

UNIDAD TAXONOM. : GRAN GRUPO
                  : .....

SISTEMA TAXONOM.: SOIL TAXONOMY (USDA 1975)
                  : .....

UNIDAD CATOGRA. : ASOCIACIONES
                  : .....

SISTEMA UTILIT. :
                  : .....

ESCALA MATERIAL : 1:500.000
                  : .....

ESCALA FINAL    : 1:500.000
                  : .....

NRO. PERFILES   : 550
                  : .....

OBSERVACIONES   :
                  : .....

COORDENADAS GEOG.:
                  : .....

SUBGRUPOS RECONO.:
                  : .....

TAXA RECONOCIDA :
                  : .....

CARTA DE SUELOS : SUELOS
                  : .....

OTRAS CARTAS    :
                  : .....

```

C.F.I. - I.N.T.A.
 LISTADO MAESTRO DE CARTOGRAFIA DE SUELOS

*- PROVINCIA : CHACO
 NRO. TRABAJO : 05003
 AÑO TRABAJO : 1972
 TITULO : RECONOCIMIENTO DE SUELOS DEL CHACO ARGENTINO.

CATEGORIA : ESQUEMATICO.
 PARTICIPANTE : J.M. SAYAGO.

ORGANISMO : I N T A
 PUBLICADO :
 CONSULTAR EN : I N T A (CASTELAR); BIBLIOTECA INTA; INTA, EERA SAENZ PENA, CHACO.
 SUPERFICIE R. : 700.000 HAS.
 UNIDAD TAXONOM. : GRAN GRUPO
 SISTEMA TAXONOM. : SOIL TAXONOMY
 UNIDAD CATOGRA. : ASOC. DE GRANDES GRUPOS.
 SISTEMA UTILIT. :
 ESCALA MATERIAL : 1:250.000
 ESCALA FINAL : 1:400.000-
 NRO. PERFILES :
 OBSERVACIONES : LA INFORMACION DE CAMPO SE OBTUVO DE UN RECONOCIMIENTO PREVIO DE LOS SUELOS
 DEL CHACO (LEDESMA Y OTROS, 1973).

COORDENADAS GEOG. : 25,30' (LAT.S.) Y 60,30' (LONG.O).
 SUBGRUPOS RECONO. : HAPLUDOL; ARGIALBOL; ARGIUJSTOL; ALBACUALF; HAPLACUENT; HAPLUSTOL; ETC.
 TAXA RECONOCIDA :
 CARTA DE SUELOS : SUELOS
 OTRAS CARTAS : OCUPACION DE LA TIERRA.

C.F.I. - I.N.T.A.
LISTADO MAESTRO DE CARTOGRAFIA DE SUELOS

```

*- PROVINCIA      : CHACO
NRO. TRABAJO     : 05004
A#0 TRABAJO      : 1978
TITULO           : LOS SUELOS DEL DEPARTAMENTO INDEPENDENCIA
.....
.....
CATEGORIA        : SEMIDETALLADO
.....
PARTICIPANTE     : INGS. AGRS. LEDESMA; BARBONA; DIAZ; GELIN; MURASCHIK; PATO; VELEDA; PTOS AGRS. MARGO-
.....
SA; GALLOVICH; RODRIGUEZ; GEOL. J. SAYAGO.
.....
ORGANISMO        : INTA-MINISTERIO DE AGRICULTURA Y GANADERIA DE LA PROVINCIA DEL CHACO
.....
PUBLICADO        :
.....
CONSULTAR EN    : INTA-MINISTERIO DE AGRICULTURA Y GANADERIA DE LA PROVINCIA DEL CHACO
.....
SUPERFICIE R.   : 187.100 HAS.
.....
UNIDAD TAXONOM. : SERIE DE SUELOS
.....
SISTEMA TAXONOM.: SOIL TAXONOMY (USDA 1975)
.....
UNIDAD CATOGRA. : SERIES Y ASOCIACIONES SERIES DE SUELOS
.....
SISTEMA UTILIT. : MANUAL 210 SERVICIO CONSERVACION DE SUELOS (USDA)
.....
ESCALA MATERIAL : 1:50.000
.....
ESCALA FINAL    : 1:50.000
.....
NRO. PERFILES   : 34
.....
OBSERVACIONES   :
.....
.....
COORDENADAS GEOG.:
.....
SUBGRUPOS RECONO.:
.....
TAXA RECONOCIDA :
.....
CARTA DE SUELOS : SUELOS
.....
OTRAS CARTAS    :
.....
.....

```

C.F.I. - I.N.T.A.
 LISTADO MAESTRO DE CARTOGRAFIA DE SUELOS

*- PROVINCIA : CHACO
 NRO. TRABAJO : 05005
 A#O TRABAJO : 1979
 TITULO : LOS SUELOS DEL DEPARTAMENTO MAIPU

CATEGORIA : SEMIDETALLADO
 PARTICIPANTE : INGS.AGR.LINO LUIS LEDESMA,SANTIAGO ABEL BARBONA;CARLOS MURAVSCHIK;MARIO
 ALFREDO PATO;JOSE EDGARDO ROIBON;J.D.VELEDA Y OTROS

ORGANISMO : INTA-MINISTERIO DE AGRICULTURA Y GANADERIA DE LA PROVINCIA DEL CHACO.
 PUBLICADO :
 CONSULTAR EN : INTA-MAG DEL CHACO
 SUPERFICIE R. : 285.300 HA.
 UNIDAD TAXONOM. : SERIE DE SUELOS
 SISTEMA TAXONOM. : SOIL TAXONOMY (USDA 1975)
 UNIDAD CATOGRA. : SERIES Y ASOC. DE SERIES DE SUELOS
 SISTEMA UTILIT. : MANUAL 210 DEL SERVICIO CONSERVACION DE SUELOS (USDA)
 ESCALA MATERIAL : 1:50.000
 ESCALA FINAL : 1:50.000
 NRO.PERFILES : 45
 OBSERVACIONES :

COORDENADAS GEOG. :
 SUBGRUPOS RECONO. :
 TAXA RECONOCIDA :
 CARTA DE SUELOS : SUELOS
 OTRAS CARTAS :

C.F.I. - I.N.T.A.
 LISTADO MAESTRO DE CARTOGRAFIA DE SUELOS

*- PROVINCIA : CHACO
 NRO. TRABAJO : 05006
 A#0 TRABAJO : 1980
 TITULO : LOS SUELOS DEL DEPARTAMENTO CTE. FERNANDEZ

CATEGORIA : SEMIDETALLADO
 PARTICIPANTE : ING. AGR. LINO L. LEDESMA, SANTIAGO A. BARBONA; JOSE R. DIAZ; ALBERTO E. GELIN;
 CARLOS MURAVSCHIK; MARIO A. PATO Y OTROS

ORGANISMO : INTA-MINISTERIO DE AGRICULTURA Y GANADERIA DE LA PROVINCIA DEL CHACO
 PUBLICADO :
 CONSULTAR EN : INTA- MAG DEL CHACO
 SUPERFICIE R. : 150.000 HA
 UNIDAD TAXONOM. : SERIE DE SUELOS
 SISTEMA TAXONOM. : SOIL TAXONOMY (USDA 1975)
 UNIDAD CATOGRA. : SERIES Y ASOCIACIONES DE SERIES DE SUELOS
 SISTEMA UTILIT. : MANUAL 210 SERVICIO CONSERVACION DE SUELOS (USDA)
 ESCALA MATERIAL : 1:50.000
 ESCALA FINAL : 1:50.000
 NRO. PERFILES : 37
 OBSERVACIONES :

COORDENADAS GEOG. :
 SUBGRUPOS RECONO. :
 TAXA RECONOCIDA :
 CARTA DE SUELOS : SUELOS
 OTRAS CARTAS :

C.F.I. - I.N.T.A.
 LISTADO MAESTRO DE CARTOGRAFIA DE SUELOS

*- PROVINCIA : CHACO
 NRO. TRABAJO : 05007
 A#O TRABAJO : 1981
 TITULO : LOS SUELOS DEL DEPARTAMENTO QUITILUPI

CATEGORIA : SEMIDETALLADO
 PARTICIPANTE : INGS.AGR.LINO.L.LEDESMA;SANTIAGO BARBONA;JOSE DIAZ;JOSE ROIBON;PTOS.AGRS.
 JUAN A.;GALLOVICH Y LUIS A MARGOSA.

ORGANISMO : INTA-MINISTERIO DE AGRICULTURA Y GANADERIA DE LA PROVINCIA DEL CHACO
 PUBLICADO :
 CONSULTAR EN : INTA-MAG DEL CHACO
 SUPERFICIE R. : 154,300 HA
 UNIDAD TAXONOM. : SERIE DE SUELOS
 SISTEMA TAXONOM. : SOIL TAXONOMY (USDA 1975).
 UNIDAD CATOGRA. : SERIES Y ASOCIACIONES SERIES DE SUELOS
 SISTEMA UTILIT. : MANUAL 210 SERVICIO CONSERVACION DE SUELOS (USDA)
 ESCALA MATERIAL : 1:50,000
 ESCALA FINAL : 1:50,000
 NRO.PERFILES : 47
 OBSERVACIONES :

COORDENADAS GEOG. :
 SUBGRUPOS RECONO. :
 TAXA RECONOCIDA :
 CARTA DE SUELOS : SUELOS
 OTRAS CARTAS :

C.F.I. - I.N.T.A.
 LISTADO MAESTRO DE CARTOGRAFIA DE SUELOS

*- PROVINCIA : CHACO
 NRO. TRABAJO : 05008
 A#O TRABAJO : 1982
 TITULO : LOS SUELOS DEL DEPARTAMENTO O'HIGGINS

CATEGORIA : SEMIDETALLADO

PARTICIPANTE : INGS. AGR. LEDESMA, BARBONA, DIAZ, GELIN; MURAVSCHIK; PATO. PTOS. AGRS. GALLOVICH,
 MARGOSA; F. RODRIGUEZ. S. AGRS. GALLOVICH,

ORGANISMO : INTA-MINISTERIO DE AGRICULTURA Y GANADERIA DE LA PROVINCIA DEL CHACO

PUBLICADO :

CONSULTAR EN : INTA-MAG DEL CHACO

SUPERFICIE R. : 158.000 HA.

UNIDAD TAXONOM. : SERIE DE SUELOS

SISTEMA TAXONOM. : SOIL TAXONOMY (USDA 1975)

UNIDAD CATOGRA. : SERIES Y ASOCIACIONES DE SERIES DE SUELO

SISTEMA UTILIT. : MANUAL 210 SERVICIO CONSERVACION DE SUELOS (USDA)

ESCALA MATERIAL : 1:50.000

ESCALA FINAL : 1:50.000

NRO. PERFILES : 39

OBSERVACIONES :

COORDENADAS GEOG. :

SUBGRUPOS RECONO. :

TAXA RECONOCIDA :

CARTA DE SUELOS : SUELOS

OTRAS CARTAS :

C.F.I. - I.N.T.A.
 LISTADO MAESTRO DE CARTOGRAFIA DE SUELOS

*- PROVINCIA : CHACO
 NRO. TRABAJO : 05009
 A#0 TRABAJO : 1983
 TITULO : LOS SUELOS DEL DEPARTAMENTO MAYOR LUIS JORGE FONTANA

CATEGORIA : SEMIDETALLADO
 PARTICIPANTE : INGRS.AGRS.LINO LEDESMA,SANTIAGO BARBONA;JOAQUIN FORTUNY;BERNARDO GIRAUDI;
 RUBEN ALBERTO SANCHEZ,

ORGANISMO : INTA-MINISTERIO DE AGRICULTURA Y GANADERIA DE LA PROVINCIA DEL CHACO,
 PUBLICADO :
 CONSULTAR EN : INTA-MAG DEL CHACO
 SUPERFICIE R. : 370.800 HA.
 UNIDAD TAXONOM. : SERIE DE SUELOS
 SISTEMA TAXONOM. : SOIL TAXONOMY (USDA 1975)
 UNIDAD CATOGRA. : SERIES Y ASOCIACIONES DE SERIES DE SUELO
 SISTEMA UTILIT. : MANUAL 210 SERVICIO CONSERVACION DE SUELOS (USDA)
 ESCALA MATERIAL : 1:50.000
 ESCALA FINAL : 1:50.000
 NRO.PERFILES : 44
 OBSERVACIONES :

COORDENADAS GEOG. :
 SUBGRUPOS RECONO. :
 TAXA RECONOCIDA :
 CARTA DE SUELOS : SUELOS
 OTRAS CARTAS :

C.F.I. - I.N.T.A.
 LISTADO MAESTRO DE CARTOGRAFIA DE SUELOS

*- PROVINCIA : CHACO
 NRO. TRABAJO : 05010
 AÑO TRABAJO : 1973
 TITULO : PROYECTO HORTICOLA DE LA MUNICIPALIDAD DE VILLA ANGELA-DEPARTAMENTO MAYOR

 LUIS J. FONTANA,

 CATEGORIA : DETALLADO
 PARTICIPANTE : ING.AGR.SANTIAGO ABEL BARBONA;PTO.AGR.LUIS ALBERTO MARGOSA,

 ORGANISMO : INTA
 PUBLICADO : INEDITO
 CONSULTAR EN : INTA-EERA SAENZ PENA Y AGENCIA DE EXTENSION VILLA ANGELA
 SUPERFICIE R. : 25 HA.
 UNIDAD TAXONOM. : SERIES
 SISTEMA TAXONOM. : SOIL TAXONOMY (USDA)
 UNIDAD CATOGRA. : SERIES Y FASES DE SUELOS
 SISTEMA UTILIT. : MANUAL 210 SERVICIO CONSERVACION DE SUELOS (USDA)
 ESCALA MATERIAL : 1:50,000
 ESCALA FINAL : 1:10,000
 NRO.PERFILES : SE UTILIZARON DATOS DEL TRABAJO NRO.1
 OBSERVACIONES :

 COORDENADAS GEOG. :
 SUBGRUPOS RECONO. :
 TAXA RECONOCIDA :
 CARTA DE SUELOS : SUELOS
 OTRAS CARTAS :

C.F.I. - I.N.T.A.
 LISTADO MAESTRO DE CARTOGRAFIA DE SUELOS

*- PROVINCIA : CHACO
 NRO. TRABAJO : 05011
 A#0 TRABAJO : 1972
 TITULO : CHACRA DEMOSTRATIVA DE PRACTICAS DE CONSERVACION Y MANEJO DE SUELOS DEL SR.
 LUIS RAUSCH-DEPARTAMENTO GRAL.GUEMES

CATEGORIA : DETALLADO

PARTICIPANTE : ING.AGR.LINO LUIS LEDESMA;LIC.EDAF.MARIA ROSA MELGRATTI DE INALBON

ORGANISMO : INTA

PUBLICADO : INEDITO

CONSULTAR EN : INTA-EERA SAENZ PENA Y AGENCIA DE EXTENSION CASTELLI

SUPERFICIE R. : 250 HAS.

UNIDAD TAXONOM. : SERIES

SISTEMA TAXONOM. : SOIL TAXONOMY

UNIDAD CATOGNA. : SERIES Y FASES

SISTEMA UTILIT. : MANUAL 210 SERVICIO CONSERVACION DE SUELOS (USDA)

ESCALA MATERIAL : 1:50.000

ESCALA FINAL : 1:10.000

NRO.PERFILES : SE UTILIZARON LOS DATOS TRABAJOS N* 1

OBSERVACIONES :

COORDENADAS GEOG. :

SUBGRUPOS RECONO. :

TAXA RECONOCIDA :

CARTA DE SUELOS : SUELOS

OTRAS CARTAS :

C.F.I. - I.N.T.A.
 LISTADO MAESTRO DE CARTOGRAFIA DE SUELOS

*- PROVINCIA : CHACO
 NRO. TRABAJO : 05012
 A#0 TRABAJO : 1972
 TITULO : CHACRA DEMOSTRATIVA DE PRACTICAS DE CONSERVACION Y MANEJO DE SUELOS DEL SR.

 JOSE HERMINIO SANDER; DEPARTAMENTO GÜEMES

CATEGORIA : DETALLADO

 PARTICIPANTE : ING. AGR. Y M. S. LINO LUIS LEDESMA

ORGANISMO : INTA

 PUBLICADO : INEDITO

 CONSULTAR EN : INTA-EERA SAENZ PENA Y AGENCIA DE EXTENSION CASTELLI

 SUPERFICIE R. : 100 HA.

 UNIDAD TAXONOM. : SERIES

 SISTEMA TAXONOM. : SOIL TAXONOMY (USDA)

 UNIDAD CATOGRA. : SERIES Y FASES DE SUELOS

 SISTEMA UTILIT. : MANUAL 210 SERVICIO CONSERV. SUELOS (USDA)

 ESCALA MATERIAL : 1:50,000

 ESCALA FINAL : 1:10,000

 NRO. PERFILES : SE UTILIZARON LOS DEL TRABAJO N* 1

 OBSERVACIONES :

COORDENADAS GEOG. :

 SUBGRUPOS RECONO. :

 TAXA RECONOCIDA :

 CARTA DE SUELOS : SUELOS

 OTRAS CARTAS :

C.F.I. - I.N.T.A.
 LISTADO MAESTRO DE CARTOGRAFIA DE SUELOS

*- PROVINCIA : CHACO
 NRO. TRABAJO : 05013
 A#0 TRABAJO : 1972
 TITULO : CHACRA DEMOSTRATIVA DE PRACTICAS DE CONSERVACION Y MANEJO DE SUELOS DEL SR.
 JUAN TEMAN, DEPARTAMENTO SANTA MARIA DE ORO.

CATEGORIA : DETALLADO
 PARTICIPANTE : ING.AGR. Y M.S. LINO LUIS LEDESMA Y LIC.EDAF.MARIA ROSA NELGRATTI DE INAL-
 BON.

ORGANISMO : INTA
 PUBLICADO : INEDITO
 CONSULTAR EN : INTA-EERA SAENZ PENA Y AGENCIA DE EXTENSION PINEDO
 SUPERFICIE R. : 600 HA.
 UNIDAD TAXONOM. : SERIES
 SISTEMA TAXONOM. : SOIL TAXONOMY (USDA)
 UNIDAD CATOGRA. : SERIES Y FASES DE SUELOS
 SISTEMA UTILIT. : MANUAL 210 SERVICIO DE CONSERVACION DE SUELOS (USDA)
 ESCALA MATERIAL : 1:50,000
 ESCALA FINAL : 1:10,000
 NRO.PERFILES : SE UTILIZARON LOS DEL TRABAJO NRO.1
 OBSERVACIONES :

COORDENADAS GEOG. :
 SUBGRUPOS RECONO. :
 TAXA RECONOCIDA :
 CARTA DE SUELOS : SUELOS
 OTRAS CARTAS :

C.F.I. - I.N.T.A.
 LISTADO MAESTRO DE CARTOGRAFIA DE SUELOS

*- PROVINCIA : CHACO
 NRO. TRABAJO : 05014
 AÑO TRABAJO : 1972
 TITULO : CHACRA DEMOSTRATIVA DE PRACTICAS DE CONSERVACION Y MANEJO DE SUELOS DEL SR.

 CAMILO MORAND, DEPARTAMENTO MAYOR LUIS J. FONTANA.

CATEGORIA : DETALLADO
 PARTICIPANTE : ING.AGR.Y M.S.LINO LUIS LEDESMA Y LIC.EDAF.MARIA ROSA MELGRATTI DE INALBON.

ORGANISMO : INTA
 PUBLICADO : INEDITO
 CONSULTAR EN : INTA.EERA SAENZ PENA Y AGENCIA DE EXTENSION VILLA ANGELA
 SUPERFICIE R. : 400 HA.
 UNIDAD TAXONOM. : SERIES
 SISTEMA TAXONOM. : SOIL TAXONOMY (USDA)
 UNIDAD CATOGRA. : SERIES Y FASES DE SUELOS
 SISTEMA UTILIT. : MANUAL 210 SERVICIO CONSERVACION DE SUELOS (USDA)
 ESCALA MATERIAL : 1:50,000
 ESCALA FINAL : 1:10,000
 NRO.PERFILES : SE UTILIZARON LOS DEL TRABAJO N* 1.
 OBSERVACIONES :

COORDENADAS GEOG. :
 SUBGRUPOS RECONO. :
 TAXA RECONOCIDA :
 CARTA DE SUELOS : SUELOS
 OTRAS CARTAS :

C.F.I. - I.N.T.A.
 LISTADO MAESTRO DE CARTOGRAFIA DE SUELOS

** PROVINCIA : CHACO
 NRO. TRABAJO : 05015
 A#0 TRABAJO : 1972
 TITULO : LOS SUELOS DE LA ESTACION EXPERIMENTAL REGIONAL AGROPECUARIA P.R.SAENZ PENA

 INTA DEPARTAMENTO COMANDANTE FERNANDEZ

 CATEGORIA : DETALLADO
 PARTICIPANTE : ING.AGR.Y M.S.LINO LUIS LEDESMA Y LIC.EOAF.MARIA ROSA MELGRATTI DE INALBON

 ORGANISMO : INTA
 PUBLICADO : INEDITO
 CONSULTAR EN : INTA-EERA SAENZ PENA
 SUPERFICIE R. : 1.000 HA.
 UNIDAD TAXONOM. : SERIES
 SISTEMA TAXONOM. : SOIL TAXONOMY (USDA)
 UNIDAD CATOGRA. : SERIES Y FASES DE SUELOS
 SISTEMA UTILIT. : MANUAL 210 SERVICIO CONSERVACION DE SUELOS (USDA)
 ESCALA MATERIAL : 1:50,000
 ESCALA FINAL : 1:10,000
 NRO.PERFILES : SE UTILIZARON LOS DEL TRABAJO N* 1
 OBSERVACIONES :

 COORDENADAS GEOG. :
 SUBGRUPOS RECONO. :
 TAXA RECONOCIDA :
 CARTA DE SUELOS : SUELOS
 OTRAS CARTAS :

C.F.I. - I.N.T.A.
 LISTADO MAESTRO DE CARTOGRAFIA DE SUELOS

*- PROVINCIA : CHACO
 NRO. TRABAJO : 05016
 A#0 TRABAJO : 1973
 TITULO : MAPA DE SUELOS DE LA COLONIA QUEMADO GRANDE Y LA COLONIA BELLA VISTA DEPARTAMENTO MAIPU

 CATEGORIA : DETALLADO
 PARTICIPANTE : INGRS.AGR.LINO LUIS LEDESMA Y SANTIAGO ABEL BARBONA, PTO.AG.LUIS ALBERTO MARGOSA;GEOL.JOSE MANUAL SAYAGO,

 ORGANISMO : INTA
 PUBLICADO : INEDITO
 CONSULTAR EN : INTA,EERA SAENZ PENA E INSTITUTO DE COLONIZACION DEL CHACO
 SUPERFICIE R. : 2,500 HA.
 UNIDAD TAXONOM. : SERIES
 SISTEMA TAXONOM. : SOIL TAXONOMY (USDA)
 UNIDAD CATOGRA. : SERIES Y FASES DE SUELOS
 SISTEMA UTILIT. : MANUAL 210 SERVICIO CONSERVACION DE SUELOS (USDA)
 ESCALA MATERIAL : 1:50,000
 ESCALA FINAL : 1:20,000
 NRO.PERFILES : SE UTILIZARON LAS DEL TRABAJO N* 1.
 OBSERVACIONES :

 COORDENADAS GEOG. :
 SUBGRUPOS RECONO. :
 TAXA RECONOCIDA :
 CARTA DE SUELOS : SUELOS
 OTRAS CARTAS :

C.F.I. = I.N.T.A.
 LISTADO MAESTRO DE CARTOGRAFIA DE SUELOS

*- PROVINCIA : CHACO
 NRO. TRABAJO : 05017
 A#0 TRABAJO : 1974
 TITULO : CHACRA DEMOSTRATIVA DE PRACTICAS DE CONSERVACION Y MANEJO DE SUELOS SR. RA-

 FAEL PETROVICH, DEPARTAMENTO COMANDANTE FERNANDEZ.

 CATEGORIA : DETALLADO
 PARTICIPANTE : ING. AGR. SANTIAGO ABEL BARBONA

 ORGANISMO : INTA
 PUBLICADO : INEDITO
 CONSULTAR EN : INTA-P.R. SAENZ PENABAZERA AGENCIA DE EXTENSION
 SUPERFICIE R. : 275 HA.
 UNIDAD TAXONOM. : SERIES
 SISTEMA TAXONOM. : SOIL TAXONOMY (USDA)
 UNIDAD CATOGRA. : SERIES Y FASES DE SUELOS
 SISTEMA UTILIT. : MANUAL 210 SERVICIO CONSERVACION DE SUELOS (USDA)
 ESCALA MATERIAL : 1:50.000
 ESCALA FINAL : 1:10.000
 NRO. PERFILES : SE UTILIZARON LOS DEL TRABAJO N* 1
 OBSERVACIONES :

 COORDENADAS GEOG. :
 SUBGRUPOS RECONO. :
 TAXA RECONOCIDA :
 CARTA DE SUELOS : SUELOS
 OTRAS CARTAS :

C.F.I. - I.N.T.A.
 LISTADO MAESTRO DE CARTOGRAFIA DE SUELOS

*- PROVINCIA : CHACO
 NRO. TRABAJO : 05018
 A#0 TRABAJO : 1974
 TITULO : CHACRA DEMOSTRATIVA DE PRACTICAS DE CONSERVACION Y MANEJO DE SUELOS DEL SR.

 BRUNO ELIO DELLAMEA-DEPARTAMENTO 25 DE MAYO

CATEGORIA : DETALLADO

 PARTICIPANTE : ING. AGR. SANTIAGO ABEL BARBONA

ORGANISMO : INTA

 PUBLICADO : INEDITO

 CONSULTAR EN : INTA, EERA SAENZ PENA Y AGENCIA DE EXTENSION MACHAGAY

 SUPERFICIE R. : 225 HA.

 UNIDAD TAXONOM. : SERIES

 SISTEMA TAXONOM. : SOIL TAXONOMY (USDA)

 UNIDAD CATOGRA. : SERIES Y FASES DE SUELOS

 SISTEMA UTILIT. : MANUAL 210 SERVICIO CONSERVACION DE SUELOS (USDA)

 ESCALA MATERIAL : 1:50.000

 ESCALA FINAL : 1:10.000

 NRO. PERFILES : SE UTILIZARON LOS DEL TRABAJO N* 1.

 OBSERVACIONES :

COORDENADAS GEOG. :

 SUBGRUPOS RECONO. :

 TAXA RECONOCIDA :

 CARTA DE SUELOS : SUELOS

 UTRAS CARTAS :

C.F.I. = I.N.T.A.
 LISTADO MAESTRO DE CARTOGRAFIA DE SUELOS

*- PROVINCIA : CHACO
 NRO. TRABAJO : 05019
 A#0 TRABAJO : 1974
 TITULO : CHACRA DEMOSTRATIVA DE PRACTICAS DE CONSERVACION Y MANEJO DE SUELOS DEL SR,

 PEDRO MILAN. DEPARTAMENTO COMANDANTE FERNANDEZ,

 CATEGORIA : DETALLADO

 PARTICIPANTE : ING.AGR.Y M.S, LINO LUIS LEDESMA Y PTO.AGR.FLORENTINO JOSE RODRIGUEZ,

 ORGANISMO : INTA

 PUBLICADO : INEDITO

 CONSULTAR EN : INTA,P.R.SAENZ PENA EERA Y AGENCIA EXTENSION

 SUPERFICIE R. : 75 HA.

 UNIDAD TAXONOM. : SERIES

 SISTEMA TAXONOM. : SOIL TAXONOMY (USDA)

 UNIDAD CATOGRA. : SERIES Y FASES DE SUELOS

 SISTEMA UTILIT. : MANUAL 210 SERVICIO CONSERVACION DE SUELOS (USDA)

 ESCALA MATERIAL : 1:50.000

 ESCALA FINAL : 1:10.000

 NRO.PERFILES : SE UTILIZARON LOS DEL TRABAJO N* 1.

 OBSERVACIONES :

 COORDENADAS GEOG. :

 SUBGRUPOS RECONO. :

 TAXA RECONOCIDA :

 CARTA DE SUELOS : SUELOS

 OTRAS CARTAS :

C.F.I. - I.N.T.A.
 LISTADO MAESTRO DE CARTOGRAFIA DE SUELOS

*- PROVINCIA : CHACO
 NRO. TRABAJO : 05020
 AÑO TRABAJO : 1974
 TITULO : CHACRA DEMOSTRATIVA DE PRACTICAS DE CONSERVACION Y MANEJO DE SUELOS DEL SR.

 CARLOS HRUZA, DEPARTAMENTO COMANDANTE FERNANDEZ

 CATEGORIA : DETALLADO

 PARTICIPANTE : ING. AGR. SANTIAGO ABEL BARBONA Y PTO. AGR. LUIS ALBERTO MARGOSA

 LUIS ALBERTO MARGOSA

 ORGANISMO : INTA

 PUBLICADO : INEDITO

 CONSULTAR EN : INTA, P.R. SAENZ PEÑA ERA Y AGENCIA DE EXTENSION

 SUPERFICIE R. : 200 HA.

 UNIDAD TAXONOM. : SERIES

 SISTEMA TAXONOM. : SOIL TAXONOMY (USDA)

 UNIDAD CATOGRA. : SERIES Y FASES DE SUELOS

 SISTEMA UTILIT. : MNUAL 210 SERVICIO DE CONSERVACION DE SUELOS (USDA)

 ESCALA MATERIAL : 1:50,000

 ESCALA FINAL : 1:10,000

 NRO. PERFILES : SE UTILIZARON LOS DEL TRABAJO N° 1.

 OBSERVACIONES :

 COORDENADAS GEOG. :

 SUBGRUPOS RECONO. :

 TAXA RECONOCIDA :

 CARTA DE SUELOS : SUELOS

 OTRAS CARTAS :

C.F.I. - I.N.T.A.
 LISTADO MAESTRO DE CARTOGRAFIA DE SUELOS

** PROVINCIA : CHACO
 NRO. TRABAJO : 05021
 A#0 TRABAJO : 1974
 TITULO : CHACRA DEMOSTRATIVA DE PRACTICAS DE CONSERVACION Y MANEJO DE SUELOS DEL SR.

 ALFREDO H. BOLD, DEPARTAMENTO 9 DE JULIO.

CATEGORIA : DETALLADO

 PARTICIPANTE : GEOLOGO JOSE MANUEL SAYAGO

ORGANISMO : INTA

 PUBLICADO : INEDITO

 CONSULTAR EN : INTA, EERA P.R., SAENZ PENA AGENCIA DE EXTENSION LAS BRENAS

 SUPERFICIE R. : 225 HA.

 UNIDAD TAXONOM. : SERIES

 SISTEMA TAXONOM. : SOIL TAXONOMY (USDA)

 UNIDAD CATOGRA. : SERIES Y FASES DE SUELOS

 SISTEMA UTILIT. : MANUAL 210 SERVICIO DE CONSERVACION DE SUELOS (USDA)

 ESCALA MATERIAL : 1:50,000

 ESCALA FINAL : 1:10,000

 NRO. PERFILES : SE UTILIZARON LOS DEL TRABAJO N* 1.

 OBSERVACIONES :

COORDENADAS GEOG. :

 SUBGRUPOS RECONO. :

 TAXA RECONOCIDA :

 CARTA DE SUELOS : SUELOS

 OTRAS CARTAS :

C.F.I. - I.N.T.A.
 LISTADO MAESTRO DE CARTOGRAFIA DE SUELOS

*- PROVINCIA : CHACO
 NRO. TRABAJO : 05022
 AÑO TRABAJO : 1974
 TITULO : CHACRA DEMOSTRATIVA DE PRACTICAS DE CONSERVACION Y MANEJO DE SUELOS DEL SR.

 EVARISTO ZARABOSO, DEPARTAMENTO GRAL. SAN MARTIN

CATEGORIA : DETALLADO
 PARTICIPANTE : ING. AGR. Y M.S. LINO LUIS LEUESMA

ORGANISMO : INTA
 PUBLICADO : INEDITO
 CONSULTAR EN : INTA, ERA SAENZ PENA Y AGENCIA DE EXTENSION GRAL SAN MARTIN
 SUPERFICIE R. : 1.250 HA.
 UNIDAD TAXONOM. : SERIES
 SISTEMA TAXONOM. : SOIL TAXONOMY (USDA)
 UNIDAD CATOGRA. : SERIES Y FASES DE SUELOS
 SISTEMA UTILIT. : MANUAL 210 SERVICIO CONSERVACION DE SUELOS (USDA)
 ESCALA MATERIAL : 1:35.000
 ESCALA FINAL : 1:10.000
 NRO. PERFILES : SE UTILIZARON LOS DEL TRABAJO N° 1.
 OBSERVACIONES :

COORDENADAS GEOG. :
 SUBGRUPOS RECONO. :
 TAXA RECONOCIDA :
 CARTA DE SUELOS : SUELOS
 OTRAS CARTAS :

C.F.I. = I.N.T.A.
 LISTA DE MAESTRO DE CARTOGRAFIA DE SUELOS

*- PROVINCIA : CHACO
 NRO. TRABAJO : 05023
 A#O TRABAJO : 1974
 TITULO : LOS SUELOS DE LA ESTACION EXPERIMENTAL AGROPECUARIA LAS BRENAS-INTA, DEPARTAMENTO 9 DE JULIO.

CATEGORIA : DETALLADO

PARTICIPANTE : INGRS. AGR. SANTIAGO ABEL BARBONA, LEDESMA; PTO. AGR. LUIS A. MARGOSA Y GEOL. JOSE MANUEL SAGAYO

ORGANISMO : INTA

PUBLICADO : INEDITO

CONSULTAR EN : INTA, EERA SAENZ PEÑA Y EER LAS BRENAS

SUPERFICIE R. : 900 HA.

UNIDAD TAXONOM. : SERIES

SISTEMA TAXONOM. : SOIL TAXONOMY (USDA)

UNIDAD CATOGRA. : SERIES Y FASES DE SUELOS

SISTEMA UTILIT. : MANUAL 210 SERVICIO CONSERVACION DE SUELOS (USDA)

ESCALA MATERIAL : 1:50,000

ESCALA FINAL : 1:10,000

NRO. PERFILES : SE UTILIZARON LOS DEL TRABAJO N* 1

OBSERVACIONES :

COORDENADAS GEOG. :

SUBGRUPOS RECONO. :

TAXA RECONOCIDA :

CARTA DE SUELOS : SUELOS

OTRAS CARTAS :

C.F.I. - I.N.T.A.
 LISTADO MAESTRO DE CARTOGRAFIA DE SUELOS

*- PROVINCIA : CHACO
 NRO. TRABAJO : 05024
 A#0 TRABAJO : 1974
 TITULO : CHACRA DEMOSTRATIVA DE PRACTICAS DE CONSERVACION Y MANEJO DE SUELOS DEL SR.

 W. DUARTE, DEPARTAMENTO MAIPU,

 CATEGORIA : DETALLADO
 PARTICIPANTE : ING. AGR. Y M.S. LINU LUIS LEDESMA

 ORGANISMO : INTA
 PUBLICADO : INEDITO
 CONSULTAR EN : INTA, ERA SAENZ PENA Y AGENCIA DE EXTENSION TRES ISLETAS
 SUPERFICIE R. : 150 HA.
 UNIDAD TAXONOM. : SERIES
 SISTEMA TAXONOM. : SOIL TAXONOMY (USDA)
 UNIDAD CATOGRA. : SERIES Y FASES DE SUELOS
 SISTEMA UTILIT. : MANUAL 210 SERVICIO CONSERVACION DE SUELOS (USDA)
 ESCALA MATERIAL : 1:50.000
 ESCALA FINAL : 1:10.000
 NRO. PERFILES : SE UTILIZARON LOS DEL TRABAJO N* 1
 OBSERVACIONES :

 COORDENADAS GEOG. :
 SUBGRUPOS RECONO. :
 TAXA RECONOCIDA :
 CARTA DE SUELOS : SUELOS
 OTRAS CARTAS :

C.F.I. - I.N.T.A.
 LISTADO MAESTRO DE CARTOGRAFIA DE SUELOS

** PROVINCIA : CHACO
 NRO. TRABAJO : 05025
 AÑO TRABAJO : 1975
 TITULO : CHACRA DEMOSTRATIVA DE PRACTICAS DE CONSERVACION Y MANEJO DE SUELOS DEL SR.
 ENRIQUE SANDER, DEPARTAMENTO GUEMES

CATEGORIA : DETALLADO
 PARTICIPANTE : ING. AGR. SANTIAGO ABEL BARBONA

ORGANISMO : INTA
 PUBLICADO : INEDITO
 CONSULTAR EN : INTA, EERA SAENZ PENA Y AGENCIA DE EXTENSION CASTELLI
 SUPERFICIE R. : 75 HA.
 UNIDAD TAXONOM. : SERIES
 SISTEMA TAXONOM. : SOIL TAXONOMY (USDA)
 UNIDAD CATOGRA. : SERIES Y FASES DE SUELOS
 SISTEMA UTILIT. : MANUAL 210 SERVICIO CONSERVACION DE SUELOS (USDA)
 ESCALA MATERIAL : 1:50,000
 ESCALA FINAL : 1:10,000
 NRO. PERFILES : SE UTILIZARON LOS DEL TRABAJO N° 1.
 OBSERVACIONES :

COORDENADAS GEOG. :
 SUBGRUPOS RECONO. :
 TAXA RECONOCIDA :
 CARTA DE SUELOS : SUELOS
 OTRAS CARTAS :

C.F.I. - I.N.T.A.
 LISTADO MAESTRO DE CARTOGRAFIA DE SUELOS

*- PROVINCIA : CHACO
 NRO. TRABAJO : 05026
 A#O TRABAJO : 1975
 TITULO : ESTUDIO DE LOS SUELOS DE LA COLONIA SAN JUAN, DEPARTAMENTO GUEMES.

CATEGORIA : DETALLADO
 PARTICIPANTE : ING. AGR. SANTIAGO ABEL BARBONA

ORGANISMO : INTA
 PUBLICADO : INEDITO
 CONSULTAR EN : INTA, EERA SAENZ PENA Y AGENCIA DE EXTENSION CASTELLI
 SUPERFICIE R. : 5.500 HA.
 UNIDAD TAXONOM. : SERIES
 SISTEMA TAXONOM. : SOIL TAXONOMY (USDA)
 UNIDAD CATOGRA. : SERIES Y FASES DE SUELOS
 SISTEMA UTILIT. : MANUAL 210 SERVICIO CONSERVACION DE SUELOS (USDA)
 ESCALA MATERIAL : 1:35.000
 ESCALA FINAL : 1:20.000
 NRO. PERFILES : SE UTILIZARON LOS DEL TRABAJO N* 1
 OBSERVACIONES :

COORDENADAS GEOG. :
 SUBGRUPOS RECONO. :
 TAXA RECONOCIDA :
 CARTA DE SUELOS : SUELOS
 OTRAS CARTAS :

C.F.I. - I.N.T.A.
 LISTADO MAESTRO DE CARTOGRAFIA DE SUELOS

*- PROVINCIA : CHACO
 NRO. TRABAJO : 05027
 A#0 TRABAJO : 1983
 TITULO : LOS SUELOS DEL CAMPO ANEXO DE LA ESTACION EXPERIMENTAL AGROPECUARIA LAS
 BRENAS.

CATEGORIA : NO SE ESPECIFICA
 PARTICIPANTE : ING.AGR.SANTIAGO ABEL BARBONA

ORGANISMO : INTA
 PUBLICADO : INEDITO
 CONSULTAR EN : INTA,EERA SAENZ PEÑA Y EEA LAS BRENAS
 SUPERFICIE R. : 700 HA.
 UNIDAD TAXONOM. : SERIE
 SISTEMA TAXONOM. : SOIL TAXONOMY (USDA 1975)
 UNIDAD CATOGRA. : SERIES Y FASES DE SUELOS
 SISTEMA UTILIT. : MANUAL 210 SERVICIO CONSERVACION DE SUELOS (USDA)
 ESCALA MATERIAL : 1:50,000
 ESCALA FINAL : 1:10,000
 NRO.PERFILES : SE UTILIZARON LOS DEL TRABAJO N* 1
 OBSERVACIONES :

COORDENADAS GEOG. :
 SUBGRUPOS RECONO. :
 TAXA RECONOCIDA :
 CARTA DE SUELOS : SUELOS
 OTRAS CARTAS :

C.F.I. - I.N.T.A.
LISTADO MAESTRO DE CARTOGRAFIA DE SUELOS

*- PROVINCIA : CHACO
 NRO. TRABAJO : 05028
 A#O TRABAJO : 1977
 TITULO : LOS SUELOS DE LA REGION OCCIDENTAL DE LA PROVINCIA DEL CHACO

CATEGORIA : RECONOCIMIENTO
 PARTICIPANTE : R. SANCHEZ

ORGANISMO : MINISTERIO DE ECONOMIA DE LA PROVINCIA DEL CHACO, SEAG
 PUBLICADO : INEDITO
 CONSULTAR EN : INTA (CASTELAR)
 SUPERFICIE R. : NO SE ACLARA
 UNIDAD TAXONOM. : UNIDADES DE SUELOS
 SISTEMA TAXONOM. : FAO
 UNIDAD CATOGRA. : ASOCIACION DE UNIDADES DE SUELOS
 SISTEMA UTILIT. : NO SE ESPECIFICA
 ESCALA MATERIAL : 1:35,000; 1:50,000
 ESCALA FINAL : 1:250,000
 NRO. PERFILES : SIN PERFILES DESCRIPTOS NI DATOS ANALITICOS
 OBSERVACIONES :

COORDENADAS GEOG. : 24* Y 26* (LAT.S) 61* Y 63*30' (LONG.O)
 SUBGRUPOS RECONO. : HAPLUSTALF; USTIFLUVENT; ARGIAQUOL; CMBORTID; ARGIUSTOL; GLOSACUALF
 TAXA RECONOCIDA : FAO (PHAEOZEMS LUVICOS; GLEICOS; REGOSOLES EUTRICOS; CALCAREOS
 CARTA DE SUELOS : SUELOS
 OTRAS CARTAS : NO CONTIENE

C.F.I. - I.N.T.A.
 LISTADO MAESTRO DE CARTOGRAFIA DE SUELOS

*- PROVINCIA : CHACO
 NRO. TRABAJO : 05029
 A#0 TRABAJO : 1979
 TITULO : MAPA DE CLASIFICACION POR CAPACIDAD DE USO DE LAS TIERRAS DE LA PROVINCIA
 DE CHACO MEDIANTE INTERPRETACION DE IMAGENES, LANDSAT

CATEGORIA : NO SE ACLARA

PARTICIPANTE : L. LEDESMA

ORGANISMO : INTA

PUBLICADO : INEDITO

CONSULTAR EN : EERA PRES. ROQUE S. PENA (INTA CHACO), BIBLIOTECA INTA (CAP. FED).

SUPERFICIE R. : TODA LA PROVINCIA

UNIDAD TAXONOM. : GRAN GRUPO

SISTEMA TAXONOM. : SOIL TAXONOMY (USDA 1975)

UNIDAD CATOGRA. : GRANDES GRUPOS Y ASOCIACIONES

SISTEMA UTILIT. : SERVICIO CONSERVACION DE SUELOS (USDA)

ESCALA MATERIAL : 1:35.000 ; 1:50.000

ESCALA FINAL : 1:1.000.000

NRO. PERFILES : SIN DATOS ANALITICOS NI DESCRIPCIONES MORFOLOGICAS

OBSERVACIONES :

COORDENADAS GEOG. : TODA LA PROVINCIA

SUBGRUPOS RECONO. : GRANDES GRUPOS (ALBACUALF; FRAGIACUALF; GLOSACUALF; NATRACUALF)

TAXA RECONOCIDA :

CARTA DE SUELOS : SUELOS Y APTITUD DE USO

OTRAS CARTAS : NO CONTIENE

C.F.I. - I.N.T.A.
 LISTADO MAESTRO DE CARTOGRAFIA DE SUELOS

*- PROVINCIA : CHACO
 NRO. TRABAJO : 05030
 A#0 TRABAJO : 1968
 TITULO : SUELOS DEL AREA DE BAJO HUNDO, BORDE ORIENTAL DEL DORSAL AGRICOLA DEL CHACO

CATEGORIA :
 PARTICIPANTE : R.ROMAN; F.CAPURRO; A.MARTIN; A.GUSTIN; M.RIO

ORGANISMO :
 PUBLICADO : PUBL. (IDIA 252, PAG.29-43, 1968)
 CONSULTAR EN : INTA (CASTELAR)
 SUPERFICIE R. : 10.000 HECTAREAS
 UNIDAD TAXONOM. : SERIE (TENTATIVA)
 SISTEMA TAXONOM. : NO SE ACLARA
 UNIDAD CATOGRA. : SERIE
 SISTEMA UTILIT. : STORIE (ADAPTADA A LA ZONA)
 ESCALA MATERIAL : 1:20.000
 ESCALA FINAL : 1:20.000
 NRO.PERFILES : 7 PERFILES CON DESCRIPCIONES Y SIN DATOS ANALITICOS
 OBSERVACIONES :

COORDENADAS GEOG. : 26*50 Y 26* 55 (LAT,S) 60* 25 Y 60* 30 (LONG,O)
 SUBGRUPOS RECONG. :
 TAXA RECONOCIDA :
 CARTA DE SUELOS : SUELOS
 OTRAS CARTAS :

C.F.I. - I.N.T.A.
 LISTADO MAESTRO DE CARTOGRAFIA DE SUELOS

*- PROVINCIA : CHACO
 NRO. TRABAJO : 05031
 A#0 TRABAJO : 1975
 TITULO : APROXIMACION AL CONOCIMIENTO DE LOS SUELOS DE LA REGION DE LOS BAJOS SUBME-
 RIDIONALES.

CATEGORIA : RECONOCIMIENTO
 PARTICIPANTE : C.PATINO; F.DELSSIN; R.RIOS

ORGANISMO : C.F.I.
 PUBLICADO : INEDITO
 CONSULTAR EN : CONVENIO BAJOS SUBMERIDIONALES (CHACO)
 SUPERFICIE R. : 8.500.000 HECTAREAS
 UNIDAD TAXONOM. :
 SISTEMA TAXONOM. :
 UNIDAD CATOGRA. :
 SISTEMA UTILIT. :
 ESCALA MATERIAL :
 ESCALA FINAL : 1:250.000
 NRO.PERFILES : MUCHOS PERFILES CON DESCRIPCIONES Y CON DATOS ANALITICOS
 OBSERVACIONES : TAMBIEN ABARCA SANTA FE

COORDENADAS GEOG. :
 SUBGRUPOS RECONO. :
 TAXA RECONOCIDA :
 CARTA DE SUELOS : SUELOS
 OTRAS CARTAS :

C.F.I. - I.N.T.A.
 LISTADO MAESTRO DE CARTOGRAFIA DE SUELOS

*- PROVINCIA : CHACO
 NRO. TRABAJO : 05032
 A#0 TRABAJO : 1983
 TITULO : PROGRAMA DE DESARROLLO AGROPECUARIO PARA LA REGION DE LOS BAJOS SUBMERIDIO-
 ESTUDIO DE SUELOS AREAS DE EMBALSE LAGUNA "LA LOCA" Y "MARTIN GARCIA"

CATEGORIA : SEMIDETALLADO
 PARTICIPANTE : A.TENCHINI Y OTROS (UTO SANTIAGO DEL ESTERO, CHACO Y SANTA FE)

ORGANISMO : C.F.I.
 PUBLICADO : INEDITO
 CONSULTAR EN : C.F.I. (UTO, CHACO)
 SUPERFICIE R. : 180.000 HECTAREAS
 UNIDAD TAXONOM. :
 SISTEMA TAXONOM. :
 UNIDAD CATOGRA. :
 SISTEMA UTILIT. :
 ESCALA MATERIAL :
 ESCALA FINAL : 1:75.000
 NRO.PERFILES : ALGUNOS PERFILES CON DESCRIPCIONES Y CON DATOS ANALITICOS
 OBSERVACIONES : 140.00 HA CORRESPONDEN A LAG."LA LOCA" Y 40.000 HA A LAG.MARTIN GARCIA

COORDENADAS GEOG. :
 SUBGRUPOS RECONO. :
 TAXA RECONOCIDA :
 CARTA DE SUELOS : SUELOS
 OTRAS CARTAS :

C.F.I. - I.N.T.A.
 LISTADO MAESTRO DE CARTOGRAFIA DE SUELOS

*- PROVINCIA : CHACO
 NRO. TRABAJO : 05033
 AÑO TRABAJO : 1982
 TITULO : ESTUDIO EDAFOLOGICO EN EL AREA DEL SUBPROYECTO SANTA SYLVINA; BAJOS DE

 CHOROTIS Y MODULO I.

 CATEGORIA : SEMIDETALLADO
 PARTICIPANTE : F. DELSSIN; R. CAMPOS; J.C. PARERA; D. VERA; C. DEPETRIS

 ORGANISMO : C.F.I.
 PUBLICADO : INEDITO
 CONSULTAR EN : C.F.I (UTO, CHACO)
 SUPERFICIE R. : 150.000 HECTAREAS
 UNIDAD TAXONOM. :
 SISTEMA TAXONOM. :
 UNIDAD CATOGRA. :
 SISTEMA UTILIT. :
 ESCALA MATERIAL :
 ESCALA FINAL : 1:75.000
 NRO. PERFILES : ALGUNOS PERFILES CON DESCRIPCIONES Y CON DATOS ANALITICOS
 OBSERVACIONES :

 COORDENADAS GEOG. :
 SUBGRUPOS RECONO. :
 TAXA RECONOCIDA :
 CARTA DE SUELOS : SUELOS
 OTRAS CARTAS :

C.F.I. - I.N.T.A.
 LISTADO MAESTRO DE CARTOGRAFIA DE SUELOS

*- PROVINCIA : CHACO
 NRO. TRABAJO : 05034
 A#O TRABAJO : 1979
 TITULO : DESCRIPCION DE LOS SUELOS QUE INTEGRAN EL ESTABLECIMIENTO "EL CAPULLO"

CATEGORIA : RECONOCIMIENTO
 PARTICIPANTE : F. DELSSIN

ORGANISMO : C.F.I.
 PUBLICADO : INEDITO
 CONSULTAR EN : C.F.I. (UTO, CHACO)
 SUPERFICIE R. : 6000 HECTAREAS
 UNIDAD TAXONOM. :
 SISTEMA TAXONOM. :
 UNIDAD CATOGRA. :
 SISTEMA UTILIT. :
 ESCALA MATERIAL :
 ESCALA FINAL : 1:75.000
 NRO. PERFILES : ALGUNOS PERFILES CON DESCRIPCIONES Y CON DATOS ANALITICOS
 OBSERVACIONES :

COORDENADAS GEUG. :
 SUBGRUPOS RECONO. :
 TAXA RECONOCIDA :
 CARTA DE SUELOS : SUELOS
 OTRAS CARTAS :

C.F.I. - I.N.T.A.
 LISTADO MAESTRO DE CARTOGRAFIA DE SUELOS

*- PROVINCIA : CHACO
 NRO. TRABAJO : 05035
 AÑO TRABAJO : 1979
 TITULO : ESTUDIO DE SUELOS DE LA BAJA CUENCA DEL RIO NEGRO.

CATEGORIA : RECONOCIMIENTO

PARTICIPANTE : R.OLIVARES; J.C.PARERA; C.PATINO; J.GECHEFF

ORGANISMO : PROGRAMA NOR CHACO (AYEE - PCIA CHACO)

PUBLICADO :

CONSULTAR EN : DIRECCION DE SUELOS (CHACO)

SUPERFICIE R. : 300.000 HECTAREAS

UNIDAD TAXONOM. :

SISTEMA TAXONOM.:

UNIDAD CATOGRA. :

SISTEMA UTILIT. :

ESCALA MATERIAL : 1:75.000 ; 1:250.000,=

ESCALA FINAL :

NRO.PERFILES : 6 PERFILES MODALES CON DESCRIPCIONES Y DATOS ANALITICOS

OBSERVACIONES :

COORDENADAS GEOG.:

SUBGRUPOS RECONO.:

TAXA RECONOCIDA :

CARTA DE SUELOS :

OTRAS CARTAS :

C.F.I. - I.N.T.A.
 LISTADO MAESTRO DE CARTOGRAFIA DE SUELOS

*- PROVINCIA : CHACO
 NRO. TRABAJO : 05036
 A#O TRABAJO : 1971
 TITULO : ESTUDIO DE SUELOS LAS PALMAS DEL CHACO AUSTRAL

CATEGORIA : RECONOCIMIENTO
 PARTICIPANTE : L.LEDESMA; E.SILVESTRI; P.FUENTES, GODOS; J. KVANT Y OTROS

ORGANISMO : CONVENIO M.B.S. Y U.N.N.E.
 PUBLICADO :
 CONSULTAR EN : BIBLIOTECA CENTRAL DE LA UNNE
 SUPERFICIE R. : 60.000 HECTAREAS
 UNIDAD TAXONOM. : SERIE
 SISTEMA TAXONOM. :
 UNIDAD CATOGRA. :
 SISTEMA UTILIT. : SERVICIO CONSERVACION DE SUELOS
 ESCALA MATERIAL : 1;35.000
 ESCALA FINAL :
 NRO.PERFILES : ALGUNOS PERFILES CON DESCRIPCIONES Y DATOS ANALITICOS
 OBSERVACIONES :

COORDENADAS GEOG. :
 SUBGRUPOS RECONO. :
 TAXA RECONOCIDA :
 CARTA DE SUELOS :
 OTRAS CARTAS : UNIDADES DE RELIEVE (INFORMES DE VEGETACION; GEOMORFOLOGIA)

C.F.I. - I.N.T.A.
 LISTADO MAESTRO DE CARTOGRAFIA DE SUELOS

*- PROVINCIA : CHACO
 NRO. TRABAJO : 05037
 A#O TRABAJO : 1978
 TITULO : ESTUDIO DE SUELOS DEL OESTE CHAQUENO.

CATEGORIA : RECONOCIMIENTO

PARTICIPANTE : R. OLIVARES; J.C. PARERA; C. PATINO.

ORGANISMO : PROGAMA NOR - CHACO (PROV. CHACO Y AYEE)

PUBLICADO : INEDITO

CONSULTAR EN : DIRECCION DE SUELOS (PROV. DEL CHACO)

SUPERFICIE R. : 1.000.000 HECTAREAS

UNIDAD TAXONOM. : UNIDADES DE SUELOS

SISTEMA TAXONOM. : FAO

UNIDAD CATOGRA. :

SISTEMA UTILIT. : APTITUD PARA RIEGO

ESCALA MATERIAL : 1:35.000; 1:250.000.-

ESCALA FINAL : 1:250.000.-

NRO. PERFILES : 30 PERFILES

OBSERVACIONES :

COORDENADAS GEOG. :

SUBGRUPOS RECONO. : REGOSOLES; VERTISOLES; PHACOZEMS;

TAXA RECONOCIDA :

CARTA DE SUELOS : SUELOS Y APTITUD PARA RIEGO

OTRAS CARTAS :

C.F.I. - I.N.T.A.
 LISTADO MAESTRO DE CARTOGRAFIA DE SUELOS

*- PROVINCIA : CHACO
 NRO. TRABAJO : 05038
 A#0 TRABAJO : 1986
 TITULO : CARACTERIZACION AMBIENTAL Y EDAFOLOGICA DE LAS PALMAS DEL CHACO AUSTRAL

CATEGORIA : RECONOCIMIENTO
 PARTICIPANTE : R. OLIVARES; M. KEES; A. ZCYMACK

ORGANISMO : DIRECCION DE SUELOS (PROV. DE CHACO)
 PUBLICADO : INEDITO
 CONSULTAR EN : DIRECCION DE SUELOS (PROV. DE CHACO)
 SUPERFICIE R. : 22.000 HECTAREAS
 UNIDAD TAXONOM. :
 SISTEMA TAXONOM. :
 UNIDAD CATOGRA. :
 SISTEMA UTILIT. :
 ESCALA MATERIAL : 1:35.000
 ESCALA FINAL : 1:100.000
 NRO. PERFILES : 5 PERFILES MODALES CON DESCRIPCIONES Y CON DATOS ANALITICOS
 OBSERVACIONES :

COORDENADAS GEOG. :
 SUBGRUPOS RECONO. :
 TAXA RECONOCIDA :
 CARTA DE SUELOS : UNIDADES DE SUELOS
 OTRAS CARTAS :

C.F.I. - I.N.T.A.
 LISTADO MAESTRO DE CARTOGRAFIA DE SUELOS

*- PROVINCIA : CHUBUT
 NRO. TRABAJO : 06001
 A#0 TRABAJO : 1968
 TITULO : CARTOGRAFIA DE LOS PRINCIPALES GRUPOS DE SUELOS Y SUS RELACIONES GENETICAS

 EN LA REGION DE TREVELIN

CATEGORIA : RECONOCIMIENTO

 PARTICIPANTE : LAYA HAROLDO

ORGANISMO : F.A.O. - I.N.T.A.

 PUBLICADO : (ACTAS SA R.A.C.S.)

 CONSULTAR EN : I.N.T.A. S.C. DE BARILOCHE

 SUPERFICIE R. : 100.000 HA

 UNIDAD TAXONOM. : SERIE (TENTATIVA), FORMA DE PERFIL PRINCIPAL

 SISTEMA TAXONOM. : NORTHCOOTE 1965

 UNIDAD CATOGRA. : ASOCIACION DE FORMAS DE PERFIL PRINCIPAL Y SERIES.

 SISTEMA UTILIT. : CLASIFICACION POR CAPACIDAD DE USO (USDA)

 ESCALA MATERIAL : CARTAS DE I.G.M.

 ESCALA FINAL : 1:100.000

 NRO. PERFILES :

 OBSERVACIONES :

COORDENADAS GEOG. :

 SUBGRUPOS RECONO. :

 TAXA RECONOCIDA : 7* APROXIMACION

 CARTA DE SUELOS : SUELOS

 OTRAS CARTAS :

C.F.I. - I.N.T.A.
 LISTADO MAESTRO DE CARTOGRAFIA DE SUELOS

*- PROVINCIA : CHUBUT
 NRO. TRABAJO : 06002
 A#0 TRABAJO : 1969
 TITULO : CARTOGRAFIA EXPEDITIVA DE LOS SUELOS Y SUS RELACIONES GENETICAS. ZONA DE
 RIO PICO.
 CATEGORIA : RECONOCIMIENTO
 PARTICIPANTE : LAYA HAROLDO
 ORGANISMO : F.A.O. - I.N.T.A.
 PUBLICADO : (ACTAS SA R.A.C.S.)
 CONSULTAR EN : I.N.T.A. S.C. BARILOCHE
 SUPERFICIE R. : 20.000 HAS
 UNIDAD TAXONOM. : FORMA DE PERFIL PRINCIPAL
 SISTEMA TAXONOM. : NORTHCOTE-1965
 UNIDAD CATOGRA. : SERIES Y ASOCIACIONES DE FORMAS DE PERFIL PRINCIPAL
 SISTEMA UTILIT. : CLASIFICACION POR CAPACIDAD DE USO DE LAS TIERRAS (USDA)
 ESCALA MATERIAL : CARTAS DE I.G.M. ESC. 1:100,000
 ESCALA FINAL : 1:100,000
 NRO. PERFILES :
 OBSERVACIONES :
 COORDENADAS GEOG. :
 SUBGRUPOS RECONO. :
 TAXA RECONOCIDA :
 CARTA DE SUELOS : SUELOS
 OTRAS CARTAS :

C.F.I. - I.N.T.A.
 LISTADO MAESTRO DE CARTOGRAFIA DE SUELOS

*- PROVINCIA : CHUBUT
 NRO. TRABAJO : 06003
 AÑO TRABAJO : 1973
 TITULO : RECONOCIMIENTO DE SUELOS EN LA TERRAZA INTERMEDIA DEL VALLE INFERIOR DEL

 RIO CHUBUT

CATEGORIA : RECONOCIMIENTO
 PARTICIPANTE : GORGAS J.A. - MORALES R. - SURONDO A. - CRESPO N.

ORGANISMO : CORFO-CHUBUT; INTA-TRELEW; AGUA Y ENERGIA ELECTRICA DE LA NACION
 PUBLICADO :
 CONSULTAR EN : INTA TRELEW
 SUPERFICIE R. : 105.502 HAS.
 UNIDAD TAXONOM. : SERIE (DEFINITIVA)
 SISTEMA TAXONOM. : 7* APROXIMACION
 UNIDAD CATOGRA. : SERIES Y FASES
 SISTEMA UTILIT. : BUREAU OF RECLAMATION MANUAL (USDI)
 ESCALA MATERIAL : FOTOS AEREAS Y FOTOMOSAICOS ESC. 1:10.000 Y HOJA IGM 1:100.000
 ESCALA FINAL : 1:30.000
 NRO. PERFILES : 7
 OBSERVACIONES : PERFILES DESCRIPTOS:353; PERFILES MUESTREADOS:95; TOTAL DE MUESTRAS EXTRAI-

 DAS Y ANALIZADAS:427; TOTAL DE UNIDADES CARTOGRAFICAS DESCRIPTAS:20

COORDENADAS GEOG. :
 SUBGRUPOS RECONO. :
 TAXA RECONOCIDA :
 CARTA DE SUELOS : SUELOS
 OTRAS CARTAS :

C.F.I. - I.N.T.A.
 LISTADO MAESTRO DE CARTOGRAFIA DE SUELOS

*- PROVINCIA : CHUBUT
 NRO. TRABAJO : 06004
 AÑO TRABAJO : 1973
 TITULO : CARTOGRAFIA DE LOS PRINCIPALES GRUPOS DE SUELOS DE CHOLILA Y EPUYEN.

CATEGORIA : SEMIDETALLADO
 PARTICIPANTE : ARRIGO A. MARCOLIN

ORGANISMO : INTA (EERA-INTA BARILOCHE)
 PUBLICADO : INEDITO
 CONSULTAR EN : EERA BARILOCHE
 SUPERFICIE R. : 68.000 HAS
 UNIDAD TAXONOM. :
 SISTEMA TAXONOM. : NORTHCOTE (1965)
 UNIDAD CATOGRA. :
 SISTEMA UTILIT. :
 ESCALA MATERIAL : 1:20.000
 ESCALA FINAL : 1:100.000
 NRO. PERFILES : 45 DESCRIPCIONES DETALLADAS; 90 DESCRIPCIONES EXPEDITIVAS
 OBSERVACIONES :

COORDENADAS GEOG. :
 SUBGRUPOS RECONO. :
 TAXA RECONOCIDA :
 CARTA DE SUELOS : SUELOS
 OTRAS CARTAS :

C.F.I. - I.N.T.A.
 LISTADO MAESTRO DE CARTOGRAFIA DE SUELOS

*- PROVINCIA : CHUBUT
 NRO. TRABAJO : 06005
 A#O TRABAJO : 1975
 TITULO : RELEVAMIENTO DE APTITUD DE LOS SUELOS (PLAN DE COLONIZACION DE LA COLONIA

 COLHUE HUAPI)

 CATEGORIA :

 PARTICIPANTE : E.A. SOURROUILLE; A.A. MARCOLIN; R.E. URTIZ

 ORGANISMO : CORFO - INTA

 PUBLICADO : INEDITO

 CONSULTAR EN : EERA BARILOCHE, CORFO (RAWSON)

 SUPERFICIE R. : 6,152 HAS.

 UNIDAD TAXONOM. :

 SISTEMA TAXONOM. :

 UNIDAD CATOGRA. : ASOCIACION

 SISTEMA UTILIT. : BUREAU OF RECLAMATION (USDI)

 ESCALA MATERIAL : 1:20.000

 ESCALA FINAL : 1:20.000

 NRO. PERFILES : 313 DESCRIPCIONES DETALLADAS; 40 DESCRIPCIONES EXPEDITIVAS

 OBSERVACIONES :

 COORDENADAS GEOG. :

 SUBGRUPOS RECONO. :

 TAXA RECONOCIDA :

 CARTA DE SUELOS : SUELOS

 OTRAS CARTAS :

C.F.I. - I.N.T.A.
 LISTADO MAESTRO DE CARTOGRAFIA DE SUELOS

*- PROVINCIA : CHUBUT
 NRO. TRABAJO : 06006
 A#0 TRABAJO : 1975
 TITULO : CARTOGRAFIA DE LOS PRINCIPALES GRUPOS DE SUELOS (EL MAITEN, LELEQUE, ESQUEL)

CATEGORIA : DETALLADO
 PARTICIPANTE : ARRIGO A. MARCOLIN

ORGANISMO : INTA (EERA INTA BARILOCHE)
 PUBLICADO : INEDITO
 CONSULTAR EN : EERA BARILOCHE
 SUPERFICIE R. : 130.000 HAS
 UNIDAD TAXONOM. :
 SISTEMA TAXONOM. : CLASIFICACION NORTHCOTE (1965)
 UNIDAD CATOGRA. : ASOCIACION
 SISTEMA UTILIT. :
 ESCALA MATERIAL : 1:50.000 Y 1:100.000
 ESCALA FINAL : 1:100.000
 NRO.PERFILES : 54 DESCRIPCIONES DETALLADAS Y 100 DESCRIPCIONES EXPEDITIVAS
 OBSERVACIONES :

COORDENADAS GEOG. :
 SUBGRUPOS RECONO. :
 TAXA RECONOCIDA :
 CARTA DE SUELOS : SUELOS
 OTRAS CARTAS :

C.F.I. = I.N.T.A.
 LISTADO MAESTRO DE CARTOGRAFIA DE SUELOS

*- PROVINCIA : CHUBUT
 NRO. TRABAJO : 06007
 A#0 TRABAJO : 1975
 TITULO : RELEVAMIENTO EXPEDITIVO DE RECURSOS NATURALES DE LA ZONA CORDILLERANA DE LA

 REGION PATAGONICA (RELEVAMIENTO DE SUELOS)

 CATEGORIA : EXPLORATORIO

 PARTICIPANTE : J.A.VALLERINI Y A.A. MARCOLIN

 ORGANISMO : INTA (CONVENIO INTA-CFI)

 PUBLICADO : 7* RACS (BAHIA BLANCA, 1975)

 CONSULTAR EN : EERA BARILOCHE

 SUPERFICIE H. : 2.291.300 HAS.

 UNIDAD TAXONOM. :

 SISTEMA TAXONOM. : NORTHCOTE

 UNIDAD CATOGRA. : ASOCIACION

 SISTEMA UTILIT. :

 ESCALA MATERIAL : 1:100.000 ; 1:500.000

 ESCALA FINAL : 1:500.000

 NRO.PERFILES : 100 DESCRIPCIONES DETALLADAS; 80 DESCRIPCIONES EXPEDITIVAS (BARRENADAS)

 OBSERVACIONES :

 COORDENADAS GEOG. :

 SUBGRUPOS RECONO. :

 TAXA RECONOCIDA : 7* APROXIMACION

 CARTA DE SUELOS : SUELOS

 OTRAS CARTAS :

C.F.I. - I.N.T.A.
 LISTADO MAESTRO DE CARTOGRAFIA DE SUELOS

*- PROVINCIA : CHUBUT
 NRO. TRABAJO : 06008
 A#0 TRABAJO : 1976
 TITULO : RELEVAMIENTO DE APTITUD DE LOS SUELOS PARA RIEGO EN EL AREA DE SARMIENTO

CATEGORIA : DETALLADO

PARTICIPANTE : A.A. MARCOLIN, F.KUZAK, R.E. ORTIZ

ORGANISMO : CORFO - INTA

PUBLICADO : INEDITO

CONSULTAR EN : EERA BARILOCHE, CORFO (RAWSON)

SUPERFICIE R. : 9.679 HA.

UNIDAD TAXONOM. : SERIE

SISTEMA TAXONOM. : SEPTIMA APROXIMACION

UNIDAD CATOGRA. : ASOCIACION Y SERIES

SISTEMA UTILIT. : BUREAU OF RECLAMATION (USDI)

ESCALA MATERIAL : 1:20.000 Y 1:50.000

ESCALA FINAL : 1:20.000

NRO.PERFILES : 25 DESCRIPCIONES DETALLADAS, 40 DESCRIPCIONES EXPEDITIVAS

OBSERVACIONES :

COORDENADAS GEOG. :

SUBGRUPOS RECONO. :

TAXA RECONOCIDA :

CARTA DE SUELOS : SUELOS

OTRAS CARTAS :

C.F.I. - I.N.T.A.
 LISTADO MAESTRO DE CARTOGRAFIA DE SUELOS

*- PROVINCIA : CHUBUT
 NRO. TRABAJO : 06009
 A#O TRABAJO : 1949
 TITULO : RECONOCIMIENTO AGROLOGICO DE LA COLONIA GRAL. SARMIENTO.

CATEGORIA : NO ESPECIFICA
 PARTICIPANTE : A. FANTINI

ORGANISMO : DIRECCION GRAL. DE INVESTIGACIONES AGRICOLAS
 PUBLICADO : INEDITO
 CONSULTAR EN : I N T A (CASTELAR)
 SUPERFICIE R. : 57.000 HAS.
 UNIDAD TAXONOM. :
 SISTEMA TAXONOM. :
 UNIDAD CATOGRA. :
 SISTEMA UTILIT. :
 ESCALA MATERIAL :
 ESCALA FINAL : 1:150.000
 NRO.PERFILES : 6 PERFILES CON DESCRIPCIONES Y 8 DATOS ANALITICOS
 OBSERVACIONES :

COORDENADAS GEOG. : 45,30' Y 45,50' (LAT.S.); 68,55' Y 69,15' (LONG.O.)
 SUBGRUPOS RECONO. :
 TAXA RECONOCIDA :
 CARTA DE SUELOS : MPA DE SUELOS?
 OTRAS CARTAS :

C.F.I. - I.N.T.A.
 LISTADO MAESTRO DE CARTOGRAFIA DE SUELOS

*- PROVINCIA : CHUBUT
 NRO. TRABAJO : 06009
 AÑO TRABAJO : 1977
 TITULO : RECONOCIMIENTO DE LOS SUELOS DE SIERRA DE SAN BERNARDO Y LLANURA DE SAR-
 MIENTO

CATEGORIA : RECONOCIMIENTO
 PARTICIPANTE : ROSTAGNO CESAR M.

ORGANISMO : CENTRO NACIONAL PATAGONICO OEA-INTA
 PUBLICADO :
 CONSULTAR EN : CENTRO NACIONAL PATAGONICO
 SUPERFICIE R. : 130.000 HAS
 UNIDAD TAXONOM. : FORMA PERFIL PRINCIPAL
 SISTEMA TAXONOM. : NORTHCOTE
 UNIDAD CATOGRA. : ASOCIACIONES Y COMPLEJOS DE FORMA DE PERFIL PRINCIPAL
 SISTEMA UTILIT. :
 ESCALA MATERIAL : 1:40.000, 1:25.000, 1:100.000 Y 1:250.000
 ESCALA FINAL : 1:250.000
 NRO. PERFILES : 13
 OBSERVACIONES : EL NRO. TOTAL DE PERFILES DESCRIPTOS Y MUESTRADOS FUE 65, SE DESCRIBEN 11 U-
 NIDADES CARTOGRAFICAS, EN LA MISMA AREA SE RELEVARON ADEMAS DE SUELOS, LA
 GEOMORFOLOGIA, CLIMA Y VEGETACION

COORDENADAS GEOG. :
 SUBGRUPOS RECONO. :
 TAXA RECONOCIDA : GRAN GRUPO (7* APROXIMACION)
 CARTA DE SUELOS : SUELOS
 OTRAS CARTAS :

C.F.I. - I.N.T.A.
 LISTADO MAESTRO DE CARTOGRAFIA DE SUELOS

*- PROVINCIA : CHUBUT
 NRO. TRABAJO : 06010
 AÑO TRABAJO : 1977
 TITULO : SUELOS DE LA ZONA COMODORO RIVADAVIA - SARMIENTO

CATEGORIA : RECONOCIMIENTO
 PARTICIPANTE : LUTERS ALBERTO

ORGANISMO : C.N.P. - O.E.A. - I.N.T.A.
 PUBLICADO : INEDITO
 CONSULTAR EN : CENTRO NACIONAL PATAGONICO
 SUPERFICIE R. : 850.000 HAS.
 UNIDAD TAXONOM. : FORMA PERFIL PRINCIPAL
 SISTEMA TAXONOM. : NORTHCOTE
 UNIDAD CATOGRA. : SISTEMA FISIOGRAFICO
 SISTEMA UTILIT. : NINGUNO
 ESCALA MATERIAL : FOTOS AEREAS ESC. 1:40.000
 ESCALA FINAL : 1:250.000
 NRO. PERFILES : 15
 OBSERVACIONES : EN EL AREA SE RELEVARON CONJUNTAMENTE CON LOS SUELOS, LA GEOMORFOLOGIA,
 GEOLOGIA, VEGETACION Y CLIMA. LAND SYSTEM.

COORDENADAS GEOG. :
 SUBGRUPOS RECONO. :
 TAXA RECONOCIDA : SUBGRUPO (SOIL TAXONOMY)
 CARTA DE SUELOS : SUELOS
 OTRAS CARTAS :

C.F.I. - I.N.T.A.
 LISTADO MAESTRO DE CARTOGRAFIA DE SUELOS

*- PROVINCIA : CHUBUT
 NRO. TRABAJO : 06011
 AÑO TRABAJO : 1977
 TITULO : RECONOCIMIENTO DE LOS RECURSOS NATURALES DE LA SUBCUENCA ARROYO TELSEN.

CATEGORIA : RECONOCIMIENTO
 PARTICIPANTE : DEL VALLE, FRANCISCO

ORGANISMO : DIRECCION GENERAL DE RECURSOS HIDRICOS-RAWSON
 PUBLICADO :
 CONSULTAR EN : DIRECCION GENERAL DE RECURSOS HIDRICOS-RAWSON
 SUPERFICIE R. : 280.000 HAS
 UNIDAD TAXONOM. : GRANDES GRUPOS(SOIL TAXONOMY),UNIDADES DE SUELOS (FAO)
 SISTEMA TAXONOM. : SOIL TAXONOMY - F.A.O.
 UNIDAD CATOGRA. :
 SISTEMA UTILIT. : METODOLOGIA ADAPTADA A CONDIC.DEL MEDIO
 ESCALA MATERIAL : F.A. (1:60000), I.L.MSS 5-7 Y C.C. (1:250000) Y (1:500.000)
 ESCALA FINAL : 1:100.000 Y 1:250.000
 NRO.PERFILES : 7
 OBSERVACIONES : CALICATAS DE RECONOCIMIENTO: 200, PERFILES MUESTRADOS: 27

COORDENADAS GEOG. :
 SUBGRUPOS RECONO. :
 TAXA RECONOCIDA : UNIDADES DE SUELOS (FAO)
 CARTA DE SUELOS : SUELOS
 OTRAS CARTAS :

C.F.I. - I.N.T.A.
 LISTADO MAESTRO DE CARTOGRAFIA DE SUELOS

*- PROVINCIA : CHUBUT
 NRO. TRABAJO : 06012
 AÑO TRABAJO : 0000
 TITULO : LEVANTAMIENTO DE SUELOS DE CHUBUT, MEDIANTE EL EMPLEO DE IMAGENES SATELITA-
 RIAS LANDSAT, CORRELACIONADAS CON FOTOS.

CATEGORIA : RECONOCIMIENTO
 PARTICIPANTE : ING. HECTOR FCO. DEL VALLE

ORGANISMO : DIRECCION GENERAL RECURSOS HIDRICOS-RAWSON (CHUBUT)
 PUBLICADO :
 CONSULTAR EN : DIRECCION GENERAL RECURSOS HIDRICOS-RAWSON (CHUBUT)
 SUPERFICIE R. : 22.463.600 HAS.
 UNIDAD TAXONOM. : SUBDIVISIONES PERFILES PRIMARIOS (TENTATIVA)
 SISTEMA TAXONOM. : NORTHCOTE
 UNIDAD CATOGRA. :
 SISTEMA UTILIT. : ADAPTADO A LAS CONDICIONES DEL MEDIO
 ESCALA MATERIAL : IMAGENES SATELITARIAS LANDSAT (1:500.000; 1:250.000) FOT. AEREA (1:60.000), ETC.
 ESCALA FINAL : 1:500.000
 NRO. PERFILES :
 OBSERVACIONES :

COORDENADAS GEOG. :
 SUBGRUPOS RECONO. :
 TAXA RECONOCIDA : GRAN GRUPO (SOIL TAXONOMY) UNIDADES DE SUELOS (FAD)
 CARTA DE SUELOS : SUELOS
 OTRAS CARTAS :

C.F.I. - I.N.T.A.
 LISTADO MAESTRO DE CARTOGRAFIA DE SUELOS

*- PROVINCIA : CHUBUT
 NRO. TRABAJO : 06013
 A#O TRABAJO : 1978
 TITULO : ESTUDIO Y CARACTERIZACION DE LA APTITUD AGRICOLA DE LOS SUELOS
 Y CALIDAD DE LAS AGUAS EN EL VALLE EL MAITEN.

CATEGORIA : DETALLADO
 PARTICIPANTE : DEL VALLE FRANCISCO

ORGANISMO : DIRECCION GENERAL DE RECURSOS HIDRICOS-RAWSON
 PUBLICADO : INEDITO
 CONSULTAR EN : DIRECCION GENERAL DE RECURSOS HIDRICOS-RAWSON
 SUPERFICIE R. : 19.764 HAS.
 UNIDAD TAXONOM. : SERIE
 SISTEMA TAXONOM. : SEPTIMA APROXIMACION
 UNIDAD CATOGRA. : FASE(UNID.CARTOG.PURAS Y COMPUESTAS)
 SISTEMA UTILIT. : BUREAU OF RECLAMATION MANUAL (USDI)
 ESCALA MATERIAL : FOTOGRAFIAS AEREAS 1:60000;AMPLIACION 1:15000;PLANIALTIMETRIA 1:7500
 ESCALA FINAL : 1:15.000
 NRO.PERFILES : 8
 OBSERVACIONES : PERFILES DESCRIPTOS: 98, PERFILES MUESTREADOS: 22

COORDENADAS GEOG. :
 SUBGRUPOS RECONO. :
 TAXA RECONOCIDA :
 CARTA DE SUELOS : SUELOS
 OTRAS CARTAS :

C.F.I. - I.N.T.A.
 LISTADO MAESTRO DE CARTOGRAFIA DE SUELOS

*- PROVINCIA : CHUBUT
 NRO. TRABAJO : 06014
 A#O TRABAJO : 1978
 TITULO : LEVANTAMIENTO DE SUELOS DE LA COLONIA COLHUE HUAPI (SARMIENTO), APTITUD PA-
 RA RIEGO.

CATEGORIA : DETALLADO
 PARTICIPANTE : DEL VALLE FRANCISCO

ORGANISMO : DIRECCION GENERAL RECURSOS HIDRICOS-RAWSON
 PUBLICADO : INEDITO
 CONSULTAR EN : DIRECCION GENERAL RECURSOS HIDRICOS-RAWSON
 SUPERFICIE R. : 15.000 HAS.
 UNIDAD TAXONOM. : LOS SUELOS NO FUERON CLASIFICADOS TAXONOMICAMENTE
 SISTEMA TAXONOM. : NINGUNO
 UNIDAD CATOGRA. :
 SISTEMA UTILIT. : BUREAU OF RECLAMATION (USDI)
 ESCALA MATERIAL : FOTOS AEREAS:1:40.000 - PLANCHETA TOPOGRAFICA:1:20.000
 ESCALA FINAL : 1:20.000
 NRO. PERFILES : NINGUNO
 OBSERVACIONES :

COORDENADAS GEOG. :
 SUBGRUPOS RECONO. :
 TAXA RECONOCIDA :
 CARTA DE SUELOS : SUELOS
 OTRAS CARTAS :

C.F.I. - I.N.T.A.
 LISTADO MAESTRO DE CARTOGRAFIA DE SUELOS

*- PROVINCIA : CHUBUT
 NRO. TRABAJO : 06015
 A#O TRABAJO : 1979
 TITULO : RECONOCIMIENTO DE LOS SUELOS DE LA PENINSULA DE VALDES E ISTMO AMEGHINO.

CATEGORIA : RECONOCIMIENTO
 PARTICIPANTE : RUSTAGNO CESAR M.

ORGANISMO : C.O.N.I.C.E.T. + U.E.A. - I.N.T.A.
 PUBLICADO : INEDITO
 CONSULTAR EN : CENTRO NACIONAL PATAGONICO
 SUPERFICIE R. : 400,000 HECTAREAS
 UNIDAD TAXONOM. : FORMA DE PERFIL PRINCIPAL
 SISTEMA TAXONOM. : NORTHCOTE
 UNIDAD CATOGRA. : SISTEMA FISIOGRAFICO
 SISTEMA UTILIT. : SERVICIO DE CONSERVACION DE SUELOS (USDA)
 ESCALA MATERIAL : FOTOS AREAS ESC.1:60,000-CARTAS IGM ESC.1:100,000 Y 1:250,000
 ESCALA FINAL : 1:250,000
 NRO.PERFILES : 5
 OBSERVACIONES :

COORDENADAS GEOG. :
 SUBGRUPOS RECONO. : NATRARGID; CALCIORTID; TORRIPSAMENTE XERICO Y TIPICO; TORRIORTENTE
 TAXA RECONOCIDA :
 CARTA DE SUELOS : SUELOS
 OTRAS CARTAS :

C.F.I. - I.N.T.A.
 LISTADO MAESTRO DE CARTOGRAFIA DE SUELOS

*- PROVINCIA : CHUBUT
 NRO. TRABAJO : 06016
 A#O TRABAJO : 1979
 TITULO : RECONOCIMIENTO DE LOS RECURSOS NATURALES Y EL MEDIO AMBIENTE DE LAS ZONAS

 ARIDAS Y SEMIARIDAS DEL CHUBUT.

 CATEGORIA : RECONOCIMIENTO
 PARTICIPANTE : DEL VALLE FRANCISCO - BELTRAMONE CARLOS

 ORGANISMO : C.N.P. + CONICET - U.E.A. - I.N.T.A.
 PUBLICADO :
 CONSULTAR EN : CENTRO NACIONAL PATAGONICO
 SUPERFICIE R. : 5.200.000 HAS.
 UNIDAD TAXONOM. : FORMA DE PERFIL PRINCIPAL
 SISTEMA TAXONOM. : NORTHCOTE
 UNIDAD CATOGRA. :
 SISTEMA UTILIT. : NINGUNO
 ESCALA MATERIAL : IMAGENES SATELITARIAS 1:250.000
 ESCALA FINAL : 1:250.000
 NRO.PERFILES : NINGUNO
 OBSERVACIONES :

 COORDENADAS GEOD. :
 SUBGRUPOS RECONO. :
 TAXA RECONOCIDA : GRAN GRUPO (7* APROXIMACION) UNIDADES DE SUELOS (FAO)
 CARTA DE SUELOS : SUELOS
 OTRAS CARTAS :

C.F.I. - I.N.T.A.
 LISTADO MAESTRO DE CARTOGRAFIA DE SUELOS

*- PROVINCIA : CHUBUT
 NRO. TRABAJO : 06017
 A#O TRABAJO : 1981
 TITULO : FORMULACION DE UN PLAN DE INTEGRAL DE MANEJO HIDRICO PARA EL VALLE INFERIOR

 DEL RIO CHUBUT (CAPITULO SUELOS)

 CATEGORIA : SEMIDETALLADO

 PARTICIPANTE : H.LAYA

 ORGANISMO : CFI - PROVINCIA DEL CHUBUT - CONVENIO VIRCH

 PUBLICADO : INEDITO

 CONSULTAR EN : CFISUL

 SUPERFICIE R. : 41.322,9 HECTAREAS

 UNIDAD TAXONOM. : SERIE (TENTATIVA)

 SISTEMA TAXONOM. : SOIL TAXONOMY (USDA, 1975)

 UNIDAD CATOGRA. : SERIES, ASOCIACIONES, COMPLEJOS, FASES DE SERIES Y COMPLEJOS

 SISTEMA UTILIT. : BUREAU OF RECLAMATION (USDI)

 ESCALA MATERIAL : 1:10.000; 1:20.000; 1:40.000

 ESCALA FINAL : 1:40.000

 NRO.PERFILES : 32 PERFILES CON DESCRIPCIONES; 45 CON DATOS ANALITICOS COMPLETOS Y 313 COMP

 OBSERVACIONES :

 COORDENADAS GEOG. : CAMBORTIDES FLUVENTICOS, NATRICOS, VERTICOS, ACUICOS, TORRIFLUVENTES TIPICO

 SUBGRUPUS RECONO. :

 TAXA RECONOCIDA :

 CARTA DE SUELOS : DE SUELOS Y APTITUD PARA RIEGO

 OTRAS CARTAS : DE SALINIDAD - SODICIDAD Y FAMILIA TEXTURALES, DE LOCALIZACION DE LAS OBSEK

C.F.I. - I.N.T.A.
LISTADO MAESTRO DE CARTOGRAFIA DE SUELOS

```

*- PROVINCIA      : CHUBUT
NRO. TRABAJO     : 06018
A#0 TRABAJO      : 1982
TITULO           : FORMULACION DE UN PLAN INTEGRAL DE MANEJO HIDRICO PARA EL VALLE INFERIOR
                  .....
                  DEL RIO CHUBUT. "EVOLUCION DE LA SALINIDAD EN LOS SUELOS", PERIODO 1961-1981
                  .....

CATEGORIA        : NO SE ESPECIFICA
                  .....

PARTICIPANTE     : H.LAYA; N.AMIOTTI; N.ECHEVERRIA Y OTROS
                  .....

ORGANISMO        : CFI-PROVINCIA DEL CHUBUT (CONVENIO VIRCH)
                  .....

PUBLICADO        : INEDITO
                  .....

CONSULTAR EN    : CFI
                  .....

SUPERFICIE R.   : 40.522 HAS
                  .....

UNIDAD TAXONOM. : SERIE
                  .....

SISTEMA TAXONOM. : SOIL TAXONOMY (USDA 1975)
                  .....

UNIDAD CATOGRA. : SERIES Y FASES; ASOCIACIONES DE SERIES Y FASES; COMPLEJOS Y FASES.
                  .....

SISTEMA UTILIT. :
                  .....

ESCALA MATERIAL : 1:40.000
                  .....

ESCALA FINAL    : 1:40.000
                  .....

NRO.PERFILES    : SIN PERFILES CON DESCRIPCIONES NI DATOS ANALITICOS
                  .....

OBSERVACIONES  :
                  .....

COORDENADAS GEOG.:
                  .....

SUBGRUPOS RECONO.:
                  .....

TAXA RECONOCIDA :
                  .....

CARTA DE SUELOS : NO CONTIENE
                  .....

OTRAS CARTAS    : LOCALIZACION DE CONTROLES; SALINIDAD 1961 Y 1981; RESULTADOS COMPARATIVOS
                  .....

```

C.F.I. - I.N.T.A.
 LISTADO MAESTRO DE CARTOGRAFIA DE SUELOS

*- PROVINCIA : CHUBUT
 NRO. TRABAJO : 06019
 A#0 TRABAJO : 1983
 TITULO : LEVANTAMIENTO DETALLADO DE SUELOS DE LA TERRAZA INTERMEDIA NORTE DEL VALLE

 INFERIOR DEL RIO CHUBUT

 CATEGORIA : DETALLADO

 PARTICIPANTE : H.LAYA

 ORGANISMO : CONVENIO CFI - PROVINCIA DEL CHUBUT

 PUBLICADO : INEDITO

 CONSULTAR EN : CFI

 SUPERFICIE R. : 50.000 HAS

 UNIDAD TAXONOM. : SERIE

 SISTEMA TAXONOM. : SOIL TAXONOMY (USDA 1975)

 UNIDAD CATOGRA. : SERIE, COMPLEJOS, GRUPOS INDIFERENCIADOS Y FASES DE LA SERIE Y LOS COMPLEJOS

 SISTEMA UTILIT. : BUREAU OF RECLAMATION (USDI)

 ESCALA MATERIAL : 1:10.000 Y 1:20.000

 ESCALA FINAL : 1:10.000

 NRO. PERFILES : 4 PERFILES C/DESCRIPCIONES, 58 C/DATOS ANALITICOS Y 588 CON COMPLEMENTARIOS

 OBSERVACIONES :

 COORDENADAS GEOG. :

 SUBGRUPOS RECONO. : HAPLARGIDES TIPICOS; CAMBORTIDES TIPICOS; NATRARGIDES TIPICOS; CALCIORTIDES

 TAXA RECONOCIDA :

 CARTA DE SUELOS : DE SUELOS Y DE APTITUD PARA RIEGO

 OTRAS CARTAS : NO CONTIENE

C.F.I. - I.N.T.A.
 LISTADO MAESTRO DE CARTOGRAFIA DE SUELOS

*- PROVINCIA : CHUBUT
 NRO. TRABAJO : 06020
 A#0 TRABAJO : 1977
 TITULO : RECONOCIMIENTO DE SUELOS DE SIERRA SAN BERNARDO Y LLANURA DE SARMIENTO

CATEGORIA : RECONOCIMIENTO
 PARTICIPANTE : C. ROSTAGNO

ORGANISMO : COMISION NACIONAL DE ESTUDIO GEHELIOFISICOS, PUERTO MADRYN, CHUBUT
 PUBLICADO :
 CONSULTAR EN : INTA (CASTELAR)
 SUPERFICIE R. : NO SE ACLARA
 UNIDAD TAXONOM. : GRAN GRUPO
 SISTEMA TAXONOM. : NORTHCOTE(1965) Y 7* APROXIMACION (TENTATIVA)
 UNIDAD CATOGNA. : ASOCIACIONES DE GRANDES GRUPOS.
 SISTEMA UTILIT. :
 ESCALA MATERIAL :
 ESCALA FINAL : 1:250,000
 NRO.PERFILES : 13 PERFILES CON DESCRIPCIONES SIN DATOS ANALITICOS
 OBSERVACIONES :

COORDENADAS GEOG. :
 SUBGRUPOS RECONO. : PSAMMUSTENT; HAPLACUENT; SALORTIO; CAMBORTIO; CALCIORTIO; HAPLARGIO
 TAXA RECONOCIDA :
 CARTA DE SUELOS : SUELOS
 OTRAS CARTAS : NO CONTIENE

C.F.I. - I.N.T.A.
 LISTADO MAESTRO DE CARTOGRAFIA DE SUELOS

*- PROVINCIA : CHUBUT
 NRO. TRABAJO : 06021
 A#0 TRABAJO : 1986
 TITULO : SUELOS DE LA MESETA DE MONTEMAYOR

CATEGORIA : RECONOCIMIENTO
 PARTICIPANTE : S.LEA PLAZA, GODAGNONE, PAPALARDO

ORGANISMO : INTA
 PUBLICADO : INEDITO
 CONSULTAR EN : INTA CASTELAR; EEA TRELEW
 SUPERFICIE R. :
 UNIDAD TAXONOM. : FAMILIA TEXTURAL
 SISTEMA TAXONDM. : SOIL TAXONOMY (USDA, 1975)
 UNIDAD CATOGRA. : ASOCIACIONES Y COMPLEJOS
 SISTEMA UTILIT. :
 ESCALA MATERIAL : 1:60.000
 ESCALA FINAL : 1:100.000
 NRO.PERFILES : 20 PERFILES CON DESCRIPCIONES Y 20 DATOS ANALITICOS
 OBSERVACIONES :

COORDENADAS GEOG. :
 SUBGRUPOS RECONO. : HAPLARGID; CALCIORTIO; TORRIORTENTE
 TAXA RECONOCIDA :
 CARTA DE SUELOS : SUELOS
 OTRAS CARTAS :

C.F.I. - I.N.T.A.
 LISTADO MAESTRO DE CARTOGRAFIA DE SUELOS

*- PROVINCIA : CHUBUT
 NRO. TRABAJO : 06022
 A#0 TRABAJO : 1980
 TITULO : RELEVAMIENTO DE SUELOS DEL CAMPO EXPERIMENTAL DEL INTA EN RIO MAYO

CATEGORIA :
 PARTICIPANTE : A.A.MARCOLIN; V.M.LIPINSKI

ORGANISMO : INTA
 PUBLICADO : RESUMEN EN ACTAS 9* R.A.C.S.
 CONSULTAR EN : INTA (BARILOCHE)
 SUPERFICIE R. : 10.000 HECTAREAS
 UNIDAD TAXONOM. : FORMA DE PERFIL PRINCIPAL
 SISTEMA TAXONOM. : NORTHCOSTE Y 7* APRUXIMACION
 UNIDAD CATOGRA. :
 SISTEMA UTILIT. :
 ESCALA MATERIAL : 1:40.000
 ESCALA FINAL : 1:40.000
 NRO.PERFILES : 42 PERFILES
 OBSERVACIONES :

COORDENADAS GEOG. :
 SUBGRUPOS RECONO. : TORRIORTENTES XERICUS; LITICOS; XEROSAMENTES; XERORTENTES; USTORTENTES;
 TAXA RECONOCIDA :
 CARTA DE SUELOS : SUELOS
 OTRAS CARTAS : GEOMORFOLOGIA

C.F.I. - I.N.T.A.
 LISTADO MAESTRO DE CARTOGRAFIA DE SUELOS

*- PROVINCIA : ENTRE RIOS
 NRO. TRABAJO : 07001
 A#O TRABAJO : 1974
 TITULO : SUELOS Y EROSION DE LA PROVINCIA DE ENTRE RIOS

CATEGORIA : DETALLADO
 PARTICIPANTE : O.FOTI; R. FUENTES; R.KLEINERMAN; G.PELLINI Y OTROS

ORGANISMO : FAO - INTA
 PUBLICADO :
 CONSULTAR EN : INTA
 SUPERFICIE R. : TODA LA PROVINCIA
 UNIDAD TAXONOM. : SERIE
 SISTEMA TAXONOM. : 7* APROXIMACION
 UNIDAD CATOGRA. : SERIE, FASES, GRUPOS INDIFERENCIADOS
 SISTEMA UTILIT. :
 ESCALA MATERIAL : 1:500.000
 ESCALA FINAL : 1:750.000
 NRO.PERFILES : 24 PERFILES CON DESCRIPCIONES Y DATOS ANALITICOS COMPLETOS
 OBSLRVACIONES :

COORDENADAS GEOG. : TODA LA PROVINCIA
 SUBGRUPOS RECONG. : ARGIUDOLES TIPICOS; VERTICOS; PELUDERT ARGILICO; HAPLUOOL; HAPLUMBREPTS
 TAXA RECONOCIDA :
 CARTA DE SUELOS : SUELOS
 OTRAS CARTAS : EROSION, USO DE LA TIERRA

C.F.I. - I.N.T.A.
 LISTADO MAESTRO DE CARTOGRAFIA DE SUELOS

*- PROVINCIA : ENTRE RIOS
 NRO. TRABAJO : 07002
 A#0 TRABAJO : 1981
 TITULO : CARTA DE SUELOS DEL DELTA ENTRERRIANO. APTITUD FORESTAL DE LOS SUELOS

CATEGORIA : NO SE ACLARA
 PARTICIPANTE : L.GOMEZ; V.NAKAMA, E.MURO Y OTROS

ORGANISMO : INTA
 PUBLICADO :
 CONSULTAR EN : INTA (CASTELAR)
 SUPERFICIE R. : 388.760 HECTAREAS
 UNIDAD TAXONOM. : SERIE
 SISTEMA TAXONOM. : SOIL TAXONOMY (USDA 1975)
 UNIDAD CATOGRA. : SERIE, FASE, ASOCIACIONES, COMPLEJOS
 SISTEMA UTILIT. : CLASIFICACION PARA RIEGO. MANUAL NRO 60 (USDA)
 ESCALA MATERIAL : 1:50.000; 1:500.000; 1:20.000; 1:250.000
 ESCALA FINAL : 1:200.000
 NRO.PERFILES : 44 PERFILES CON DESCRIPCIONES Y 44 DATOS ANALITICOS COMPLETOS
 OBSERVACIONES : CONTIENE 36 FOTOGRAFIAS AEREAS DE LA ZONA ESTUDIADA

COORDENADAS GEOG. : 33* Y 34* (LAT,S) 58* 30 Y 59* 40 (LONG,O)
 SUBGRUPOS RECONO. : HAPLACUOL TIPICO; FLUVACUENT TIPICO; HAPLACUENT AERICO; ETC
 TAXA RECONUCIDA :
 CARTA DE SUELOS : APTITUD FORESTAL
 OTRAS CARTAS : NO CONTIENE

C.F.I. - I.N.T.A.
 LISTADO MAESTRO DE CARTOGRAFIA DE SUELOS

*- PROVINCIA : ENTRE RIOS
 NRO. TRABAJO : 07003
 A#0 TRABAJO : 1972
 TITULO : SUELOS DE LA CUENCA DEL ARROYO HORQUETA

CATEGORIA : DETALLADO
 PARTICIPANTE : R.KLEINERMAN; G.PELLINI; C.VESCO; S.GOMEZ ROLON; L.LOPEZ; W.PERILLI;
 G.W.BARNEVELD

ORGANISMO : INTA -GOB. PROV. ENTRE RIOS PNUD/FAO
 PUBLICADO :
 CONSULTAR EN : INTA EEA PARANA
 SUPERFICIE R. : 13.900 HECTAREAS
 UNIDAD TAXONOM. : SERIE
 SISTEMA TAXONOM. : SOIL TAXONOMY
 UNIDAD CATOGRA. : SERIE Y ASOCIACIONES DE SERIES
 SISTEMA UTILIT. : ESTANDARIZADA PARA MULTIPLES FINES RURALES - E.RIOS
 ESCALA MATERIAL : 1:20.000 ; 1:50.000
 ESCALA FINAL : 1:20.000 ; 1:60.000
 NRO.PERFILES : 18 PERFILES CON DESCRIPCIONES Y 104 MUESTRAS
 OBSERVACIONES :

COORDENADAS GEOG. : 35* 50 LAT.S Y 59* 20 LONG.O
 SUBGRUPOS RECONO. :
 TAXA RECONOCIDA :
 CARTA DE SUELOS : SUELOS
 OTRAS CARTAS : EROSION, ASOCIACIONES DE SUELOS; ZONAS CRITICAS DE EROSION; USO ACTUAL

C.F.I. - I.N.T.A.
 LISTADO MAESTRO DE CARTOGRAFIA DE SUELOS

*- PROVINCIA : ENTRE RIOS
 NRO. TRABAJO : 07004
 A#O TRABAJO : 1973
 TITULO : LOS SUELOS DEL VALLE INUNDABLE DEL RIO GUALEGUAY

CATEGORIA : SEMIDETALLADO - DETALLADO
 PARTICIPANTE : H.TASI; O. FONTANA; G.W.VAN BARNEVELD

ORGANISMO : INTA - CFI GOB PROVINCIA DE ENTRE RIOS
 PUBLICADO : INEDITO
 CONSULTAR EN : INTA EEA PARANA; CFI
 SUPERFICIE R. : 145.000 HECTAREAS
 UNIDAD TAXONOM. :
 SISTEMA TAXONOM. : SOIL TAXONOMY
 UNIDAD CATOGRA. : LEYENDA FISIOGRAFICA
 SISTEMA UTILIT. : ESTANDARIZADA PARA MULTIPLES FINES RURALES - E.RIOS
 ESCALA MATERIAL : 1:20.000 ; 1:50.000
 ESCALA FINAL : 1:20.000 ; 1:50.000
 NRO.PERFILES : 13 PERFILES CON DESCRIPCIONES Y 67 MUESTRAS
 OBSERVACIONES : ESTUDIO REALIZADO POR CONVENIO INTA - CFI, PROV. DE ENTRE RIOS

COORDENADAS GEOG. :
 SUBGRUPOS RECONO. :
 TAXA RECONOCIDA :
 CARTA DE SUELOS : SUELOS
 OTRAS CARTAS : MAPA DE LA CUENCA (ESCALA 1:500.000)

C.F.I. - I.N.T.A.
 LISTADO MAESTRO DE CARTOGRAFIA DE SUELOS

*- PROVINCIA : ENTRE RIOS
 NRO. TRABAJO : 07005
 A#0 TRABAJO : 1974
 TITULO : EL USO DE LAS TIERRAS EN LA PROV. DE ENTRE RIOS

CATEGORIA : RECONOCIMIENTO
 PARTICIPANTE : G.W.VAN BARNEVELD ; R. KLEINERMAN, E. SCOTTA

ORGANISMO : INTA - GOB. PROV. DE ENTRE RIOS

PUBLICADO :

CONSULTAR EN : INTA - EEA PARANA

SUPERFICIE R. : 7.800.000 HECTAREAS

UNIDAD TAXONOM. :

SISTEMA TAXONOM. :

UNIDAD CATOGRA. :

SISTEMA UTILIT. :

ESCALA MATERIAL : 1:20.000; 1:50.000; 1:100.000

ESCALA FINAL : 1:500.000

NRO. PERFILES :

OBSERVACIONES :

COORDENADAS GEOG. : 30*34 (LAT.S) Y 61* 58 (LONG.O)

SUBGRUPOS RECONO. :

TAXA RECONOCIDA :

CARTA DE SUELOS :

OTRAS CARTAS : USO ACTUAL DE LAS TIERRAS

C.F.I. - I.N.T.A.
 LISTADO MAESTRO DE CARTOGRAFIA DE SUELOS

** PROVINCIA : ENTRE RIOS
 NRO. TRABAJO : 07006
 A#0 TRABAJO : 1972
 TITULO : SUELOS DE LA EERA PARANA (INTA)

CATEGORIA : DETALLADO
 PARTICIPANTE : R.KLEINERMAN; G.PELLINI; C.VESCO; S.GUMEZ ROLON; L.LUPEZ; W.PERILLI;
 G.W.VAN BARNEVELD

ORGANISMO : INTA GOB. PROV. ENTRE RIOS
 PUBLICADO :
 CONSULTAR EN : INTA (EERA PARANA)
 SUPERFICIE R. : 303 HECTAREAS
 UNIDAD TAXONOM. : SERIE
 SISTEMA TAXONM. : SOIL TAXONOMY (USDA, 1975)
 UNIDAD CATOGRA. : SERIES Y FASES DE SERIES
 SISTEMA UTILIT. : ESTANDARIZADA PARA MULTIPLES FINES RURALES E.RIOS
 ESCALA MATERIAL : 1:20.000
 ESCALA FINAL : 1:5000 Y 1:20.000
 NRO.PERFILES : 21 PERFILES Y 123 MUESTRAS
 OBSERVACIONES :

COORDENADAS GEOG. : 31*50 (LAT,S) Y 60*31 (LONG,O)
 SUBGRUPOS RECONO. :
 TAXA RECONOCIDA :
 CARTA DE SUELOS : SUELOS Y APTITUD DE USO
 OTRAS CARTAS :

C.F.I. - I.N.T.A.
 LISTADO MAESTRO DE CARTOGRAFIA DE SUELOS

*- PROVINCIA : ENTRE RIOS
 NRO. TRABAJO : 07007
 A#0 TRABAJO : 1981
 TITULO : AGRUPAMIENTO DE SUELOS DE LA PROV. DE ENTRE RIOS A NIVEL DE ORDEN

CATEGORIA : EXPLORATORIO
 PARTICIPANTE : H. TASI

ORGANISMO : INTA (GOB. PROV. DE ENTRE RIOS)
 PUBLICADO :
 CONSULTAR EN : INTA (EEA PARANA)
 SUPERFICIE R. : 7.800.000 HECTAREAS
 UNIDAD TAXONOM. : ORDEN
 SISTEMA TAXONOM. : SOIL TAXONOMY
 UNIDAD CATOGRA. : ORDEN Y ASOCIACIONES DE ORDENES
 SISTEMA UTILIT. :
 ESCALA MATERIAL : 1:20.000; 1:100.000; 1:500.000
 ESCALA FINAL : 1:1.800.000
 NRO. PERFILES :
 OBSERVACIONES :

COORDENADAS GEOG. : 30*34' (LAT.S) Y 61* 58' (LONG.O)
 SUBGRUPOS RECONO. :
 TAXA RECONOCIDA :
 CARTA DE SUELOS : SUELOS
 OTRAS CARTAS :

C.F.I. - I.N.T.A.
 LISTADO MAESTRO DE CARTOGRAFIA DE SUELOS

*- PROVINCIA : ENTRE RIOS
 NRO. TRABAJO : 07008
 A#0 TRABAJO : 1973
 TITULO : LOS SUELOS DE LA ESTACION EXPERIMENTAL INTA CONCORDIA

CATEGORIA : DETALLADO
 PARTICIPANTE : C.VESCO; H.TASI, W.PERILLI, G.W.VAN BARNEVELD

ORGANISMO : INTA (EEA PARANA) GOB. PROV. ENTRE RIOS
 PUBLICADO :
 CONSULTAR EN : INTA (EEA PARANA)
 SUPERFICIE R. : 605 HECTAREAS
 UNIDAD TAXONOM. : SERIE
 SISTEMA TAXONOM. : SOIL TAXONOMY
 UNIDAD CATOGRA. : SERIE Y FASES DE SERIES
 SISTEMA UTILIT. : METODOLOGIA ESTANDARIZADA PARA MULTIPLES FINES RURALES
 ESCALA MATERIAL : 1:20.000 ; 1:50.000
 ESCALA FINAL : 1:5.000
 NRO.PERFILES : 6 PERFILES CON DESCRIPCIONES 43 MUESTRAS
 OBSERVACIONES :

COORDENADAS GEOG. : 31* 22 LAT.S Y 58* 04 LONG U
 SUBGRUPOS RECONG. :
 TAXA RECONOCIDA :
 CARTA DE SUELOS : SUELOS Y CLASES DE APTITUD
 OTRAS CARTAS :

C.F.I. - I.N.T.A.
LISTADO MAESTRO DE CARTOGRAFIA DE SUELOS

```

*- PROVINCIA      : ENTRE RIOS
NRO. TRABAJO     : 07009
A#0 TRABAJO      : 1973
TITULO           : LOS SUELOS DE LA CUENCA LAS DELICIAS
.....
.....
CATEGORIA        : DETALLADO
PARTICIPANTE     : G.W.VAN BARNEVELD, E.SCOTTA, L.LOPEZ, O.FONTANA
.....
.....
ORGANISMO        : INTA GOB. ENTRE RIOS PNUD/FAO
PUBLICADO        :
CONSULTAR EN    : INTA EEA PARANA
SUPERFICIE R.   : 1,300 HECTAREAS
UNIDAD TAXONOM. : SERIE
SISTEMA TAXONOM.: SOIL TAXONOMY
UNIDAD CATOGRA. : SERIE Y FASES
SISTEMA UTILIT. : ESTANDARIZADO PARA MULTIPLES FINES RURALES E. RIOS
ESCALA MATERIAL : 1:10,000; 1:20,000
ESCALA FINAL    : 1:10,000
NRO.PERFILES    : 3 PERFILES CON DESCRIPCIONES Y 16 MUESTRAS
OBSERVACIONES   :
.....
.....
COORDENADAS GEOG.: 31* 56 LAT,S Y 60* 25 LONG O
SUBGRUPOS RECONO.:
TAXA RECONOCIDA :
CARTA DE SUELOS : SUELOS Y APTITUD
OTRAS CARTAS    : MAPA CATASTRAL
.....
.....

```

C.F.I. - I.N.T.A.
 LISTADO MAESTRO DE CARTOGRAFIA DE SUELOS

** PROVINCIA : ENTRE RIOS
 NRO. TRABAJO : 07010
 A#0 TRABAJO : 1974
 TITULO : SUELOS Y EROSION DE LA PROV. DE ENTRE RIOS TOMO I Y II

CATEGORIA : EXPLORATORIO

PARTICIPANTE : F. CARDOZO, C. CUATRIN, O FONTANA, O FOTTI Y OTROS

ORGANISMO : INTA GOB. ENTRE RIOS PNUD/FAO

PUBLICADO : SERIE RELEVAMIENTO RECURSOS NATURALES NRO 1, INTA PARANA

CONSULTAR EN : INTA EEA PARANA

SUPERFICIE R. : 7.800.000 HECTAREAS

UNIDAD TAXONOM. : SERIE

SISTEMA TAXONOM. : SOIL TAXONOMY

UNIDAD CATOGRA. : LEYENDA FISIUGRAFICA

SISTEMA UTILIT. :

ESCALA MATERIAL : 1:20.000; 1:100.000

ESCALA FINAL : 1:750.000NAL

NRO. PERFILES : 225 PERFILES CON DESCRIPCIONES Y 1150 MUESTRAS

OBSERVACIONES :

COORDENADAS GEOG. : 30* 34 LAT.S Y 61* 58 LONG O

SUBGRUPOS RECONO. :

TAXA RECONOCIDA :

CARTA DE SUELOS : SUELOS

OTRAS CARTAS : EROSION, AMBIENTES GEOMORFOLOGICOS DEL DELTA DEL PARANA

C.F.I. - I.N.T.A.
 LISTADO MAESTRO DE CARTOGRAFIA DE SUELOS

*- PROVINCIA : ENTRE RIOS
 NRO. TRABAJO : 07011
 A#0 TRABAJO : 1974
 TITULO : LOS SUELOS DE LA EEA CONCEPCION DEL URUGUAY PROV. ENTRE RIOS

CATEGORIA : DETALLADO
 PARTICIPANTE : N. HEIM M. PURNELL

ORGANISMO : INTA
 PUBLICADO : P SERIE TECNICA 43, EEA - CONCEPCION DEL URUGUAY
 CONSULTAR EN : INTA EEA CONCEPCION DEL URUGUAY
 SUPERFICIE R. : 1145 HECTAREAS
 UNIDAD TAXONOM. : SERIE
 SISTEMA TAXONOM. :
 UNIDAD CATOGRA. :
 SISTEMA UTILIT. :
 ESCALA MATERIAL : 1:20,000
 ESCALA FINAL : 1:20,000
 NRO. PERFILES :
 OBSERVACIONES :

COORDENADAS GEOG. : 32*30 LAT. SUR Y 58* 20 LONG. O
 SUBGRUPOS RECONO. :
 TAXA RECONOCIDA : GRUMOSOLES; PLANOSOLES; BRUNIZEMS; ALUVIALES
 CARTA DE SUELOS : SUELOS
 OTRAS CARTAS : TOPOGRAFICO, VEGETACION, Y USO DE LAS TIERRAS

C.F.I. - I.N.T.A.
 LISTADO MAESTRO DE CARTOGRAFIA DE SUELOS

*- PROVINCIA : ENTRE RIOS
 NRO. TRABAJO : 07012
 A#0 TRABAJO : 1976
 TITULO : LOS SUELOS DEL AREA DE LA REPRESA DE SALTU GRANDE

CATEGORIA : RECONOCIMIENTO
 PARTICIPANTE : R.KLEINERMAN, W.PERILLI, H.TASI, E.SCOTTA, C.VESCO; S.KERLLENEVICH

ORGANISMO : INTA; GOB PROV, ENTRE RIOS
 PUBLICADO :
 CONSULTAR EN : INTA EEA PARANA
 SUPERFICIE R. : 162.000 HECTAREAS
 UNIDAD TAXONOM. : SERIE
 SISTEMA TAXONOM. : SOIL TAXONOMY
 UNIDAD CATOGRA. : FISIOGRAFICA Y ASOCIACION DE SERIES
 SISTEMA UTILIT. : METODOLOGIA ESTANDARIZADA PARA MULTIPLES FINES RURALES
 ESCALA MATERIAL : 1:5.000; 1:20.000; 1:50.000; 1:100.000
 ESCALA FINAL : 1:100.000
 NRO.PERFILES : 10 PERFILES CON DESCRIPCIONES Y 49 MUESTRAS
 OBSERVACIONES :

COORDENADAS GEOG. : 30* 45 Y 31* 15 LAT.S Y 57* 45 Y 58* 05 LON O
 SUBGRUPOS RECONO. :
 TAXA RECONOCIDA :
 CARTA DE SUELOS : SUELOS
 OTRAS CARTAS : USO DE LAS TIERRAS

C.F.I. - I.N.T.A.
 LISTADO MAESTRO DE CARTOGRAFIA DE SUELOS

*- PROVINCIA : ENTRE RIOS
 NRO. TRABAJO : 07013
 AÑO TRABAJO : 1977
 TITULO : INFORME PRELIMINAR DE LOS SUELOS Y APTITUD DE LAS TIERRAS HARAS GRAL

 URQUIZA

 CATEGORIA : RECONOCIMIENTO
 PARTICIPANTE : H.TASI, C.VESCO; U.FONTANA; W.PERILLI; L.LOPEZ

 ORGANISMO : INTA GOB. PROV. ENTRE RIOS
 PUBLICADO : INEDITO
 CONSULTAR EN : INTA EEA PARANA
 SUPERFICIE R. : 5080 HECTAREAS
 UNIDAD TAXONOM. :
 SISTEMA TAXONOM. : SOIL TAXONOMY
 UNIDAD CATOGRA. : FISIOGRAFICA
 SISTEMA UTILIT. :
 ESCALA MATERIAL : 1:20.000
 ESCALA FINAL : 1:20.000
 NRO.PERFILES : SIN PERFILES CON DESCRIPCIONES
 OBSERVACIONES : SE HICIERON OBSERVACIONES CON PALA Y BARRENO

 COORDENADAS GEUG. : 32* 50 LAT.S Y 59* 45 LONG.O
 SUBGRUPOS RECONO. :
 TAXA RECONOCIDA :
 CARTA DE SUELOS :
 OTRAS CARTAS : PLANO DEL ESTABLECIMIENTO CON EL APOTRERAMIENTO E INDICACION DE LOS SUELOS

C.F.I. - I.N.T.A.
 LISTADO MAESTRO DE CARTOGRAFIA DE SUELOS

*- PROVINCIA : ENTRE RIOS
 NRO. TRABAJO : 07014
 A#O TRABAJO : 1983
 TITULO : LOS SUELOS DEL DEPARTAMENTO FELICIANO

CATEGORIA : RECONOCIMIENTO
 PARTICIPANTE : R.KLEINERMAN, L.LOPEZ; C.VESCO; H.TASI; J.MUNOZ; O.FONTANA; G.W.BERNEVELD

ORGANISMO : INTA GOB. ENTRE RIOS
 PUBLICADO : INEDITO
 CONSULTAR EN : INTA EEA PARANA
 SUPERFICIE R. : 299.802 HECTAREAS
 UNIDAD TAXONOM. : SERIE
 SISTEMA TAXONOM. : SOIL TAXONOMY (USDA 1975)
 UNIDAD CATOGRA. : SERIES Y ASOCIACIONES DE SERIES
 SISTEMA UTILIT. : METODOLOGIA ESTANDARIZADA PARA MULTIPLES FINES RURALES
 ESCALA MATERIAL : 1:20,000; 1:50,000 ; 1:100,000
 ESCALA FINAL : 1:100,000
 NRO.PERFILES : 20 PERFILES CON DESCRIPCIONES Y 106 MUESTRAS
 OBSERVACIONES :

COORDENADAS GEOG. : 30* 45 LAT S. Y 58* 10 LONG.O
 SUBGRUPOS RECONO. :
 TAXA RECONOCIDA :
 CARTA DE SUELOS : SUELOS
 OTRAS CARTAS : DE ASOCIACIONES DE VEGETACION NATURAL

C.F.I. - I.N.T.A.
 LISTADO MAESTRO DE CARTOGRAFIA DE SUELOS

*- PROVINCIA : ENTRE RIOS
 NRO. TRABAJO : 07015
 AÑO TRABAJO : 1984
 TITULO : LOS SUELOS DEL DEPTO FEDERACION

CATEGORIA : RECONOCIMIENTO
 PARTICIPANTE : R.KLEINERMANN L.LOPEZ, J.PEREZ, O.FOTI; R. FUENTES; H.TASI; J.MUNOZ C.VESCO
 O.FONTANA, G.W. VAN BARNEVELD

ORGANISMO : INTA GOB. ENTRE RIOS
 PUBLICADO : EN EJECUCION
 CONSULTAR EN : INTA EEA PARANA
 SUPERFICIE R. : 371.200 HECTAREAS
 UNIDAD TAXONOM. : SERIE
 SISTEMA TAXONOM. : SOIL TAXONOMY (USDA 1975)
 UNIDAD CATOGRA. : SERIE Y ASOCIACIONES DE SERIES
 SISTEMA UTILIT. : ESTANDARIZADO PARA MULTIPLES FINES RURALES
 ESCALA MATERIAL : 1:20.000; 1:50.000 ; 1:100.000
 ESCALA FINAL : 1:100.000
 NRO.PERFILES : 23 PERFILES CON DESCRIPCIONES Y 127 MUESTRAS
 OBSERVACIONES :

COORDENADAS GEOG. : 30* 45 LAT.S Y 58* LONG.O
 SUBGRUPOS RECONO. :
 TAXA RECONOCIDA :
 CARTA DE SUELOS : SUELOS
 OTRAS CARTAS : ASOC. DE VEGETACION

C.F.I. - I.N.T.A.
 LISTADO MAESTRO DE CARTOGRAFIA DE SUELOS

*- PROVINCIA : ENTRE RIOS
 NRO. TRABAJO : 07016
 A#0 TRABAJO : 1985
 TITULO : LOS SUELOS DEL DEPTO LA PAZ

CATEGORIA : RECONOCIMIENTO
 PARTICIPANTE : R.KLEINERMAN, L.LOPEZ; C.CUATRIN; O.FOTI; R. FUENTES; J.MUNOZ; H.TASI;
 C.VESCO; O.FONANA; D.BEDENDO; G.W.BARNEVELD

ORGANISMO : INTA; GOB. ENTRE RIOS
 PUBLICADO : EN EJECUCION
 CONSULTAR EN : INTA EEA PARANA
 SUPERFICIE R. : 639.000 HECTAREAS
 UNIDAD TAXONOM. : SERIE
 SISTEMA TAXONOM. : SOIL TAXONOMY (USDA 1975)
 UNIDAD CATOGRA. : SERIE Y ASOCIACIONES DE SERIES
 SISTEMA UTILIT. : METODOLOGIA ESTANDARIZADO PARA MULTIPLES FINES RURALES
 ESCALA MATERIAL : 1:20.000; 1:50.000; 1:100.000
 ESCALA FINAL : 1:100.000
 NRO.PERFILES : 35 PERFILES CON DESCRIPCIONES Y 192 MUESTRAS
 OBSERVACIONES :

COORDENADAS GEOG. : 31* LAT.S Y 59* 45 LONG.O
 SUBGRUPOS RECONO. :
 TAXA RECONOCIDA :
 CARTA DE SUELOS : SUELOS
 OTRAS CARTAS : ASOCIACIONES DE VEGETACION

C.F.I. - I.N.T.A.
LISTADO MAESTRO DE CARTOGRAFIA DE SUELOS

```

*- PROVINCIA      : ENTRE RIOS
NRO. TRABAJO     : 07017
A#0 TRABAJO      : 0000
TITULO           : LOS SUELOS DEL DEPARTAMENTO FEDERAL.
.....
.....
CATEGORIA        : RECONOCIMIENTO
PARTICIPANTE     : R.KLEINERMAN; L.LOPEZ; O.FOTI; R.FUENTES; H. TASI; J. DE D.MUNOZ; C.ACOSTA.
.....
.....
ORGANISMO        : I N T A -GOB.PROV. ENTRE RIOS.
PUBLICADO        : EN EJECUCION
CONSULTAR EN    : I N T A, E E R A PARANA.
SUPERFICIE R.   : 498.400 HAS.
UNIDAD TAXONOM. : SERIE
SISTEMA TAXONOM.: SOIL TAXONOMY
UNIDAD CATOGRA. : SERIE Y ASOCIACIONES DE SERIES.
SISTEMA UTILIT. : ESTANDARIZADA PARA MULTIPLES FINES RURALES.
ESCALA MATERIAL : 1:20.000; 1:50.000; 1:500.000-
ESCALA FINAL    : 1:100.000-
NRO.PERFILES    :
OBSERVACIONES   :
.....
.....
COORDENADAS GEOG.: 31 (LATITUD S.) Y 59 (LONG.O.)
SUBGRUPOS RECONO.:
TAXA RECONOCIDA :
CARTA DE SUELOS : SUELOS
OTRAS CARTAS    : ASOC. DE VEGETACION NATURAL.
.....
.....

```

C.F.I. - I.N.T.A.
 LISTADO MAESTRO DE CARTOGRAFIA DE SUELOS

*- PROVINCIA : ENTRE RIOS
 NRO. TRABAJO : 07018
 AÑO TRABAJO : 1971
 TITULO : PROYECTO DE INVESTIGACION Y DEMOSTRACION SOBRE PRODUCCION DE FORRAJES Y MA-
 NEJO DE PASTURAS EN LA REGION MESOPOTAMICA (SUELOS, ENTRE RIOS).

CATEGORIA : SIN ESPECIFICAR

PARTICIPANTE : M.P. MAYER; M.F. PORNELL; N. HEIN; C.I. GEI; E. ENOKIDA.

ORGANISMO : F A O

PUBLICADO :

CONSULTAR EN : OFICINA FAO (CAP.FED.); INTA EERA PARANA.

SUPERFICIE R. : 94.000 HAS.

UNIDAD TAXONOM. : GRAN GRUPO

SISTEMA TAXONOM. : EE.UU.(1949); 7MA. APROXIMACION.

UNIDAD CATOGRA. : SISTEMA FISIOGRAFICO (LAND SYSTEM)

SISTEMA UTILIT. : SITIOS DE PATOREO

ESCALA MATERIAL : 1:20.000-

ESCALA FINAL : 1:25.000

NRO.PERFILES :

OBSERVACIONES : AREAS DE PRUEBA: ROSARIO DEL TALA (25.600 HAS.); VILLAGUAY (19.200 HAS.);
 SAN JOSE DE FELICIANO (19.200 HAS); CONCORDIA (19.200 HAS); CONCEPCION DEL
 URUGUAY (10.800 HAS).

COORDENADAS GEUG.: VARIAS

SUBGRUPOS RECONO.:

TAXA RECONOCIDA : GRUNOSOLES; ALUVIALES; BRUNIZEM; GLEY SUBHUMICOS; HUMICOS.

CARTA DE SUELOS : SUELOS; SISTEMAS DE LA TIERRA.

OTRAS CARTAS : VEG. Y APROVECHAM. DE LA TIERRA, REGIONES DE PASTURAS, GEOLOGIA, CLIMA, RELIEV.

C.F.I. - I.N.T.A.
LISTADO MAESTRO DE CARTOGRAFIA DE SUELOS

*- PROVINCIA : ENTRE RIOS
 NRO. TRABAJO : 07019
 A#0 TRABAJO : 1976
 TITULO : DESCRIPCION DE LOS SUELOS Y DETERMINACION DE ALTERNATIVAS DE APTITUD DE

 LAS TIERRAS EN EL AREA PILOTO "SANTA MARIA", DPTO. FELICIANO.

CATEGORIA : DETALLADO
 PARTICIPANTE : C.VESCO; H. TASI; W.PERILLI; G.W. BARNEVELD.

ORGANISMO : I N T A
 PUBLICADO : I D I A
 CONSULTAR EN : I N T A (PARANA); BIBLIOT. INTA (CAP.FED).
 SUPERFICIE R. : 2.382 HAS.
 UNIDAD TAXONOM. : SERIE
 SISTEMA TAXONOM. : 7MA. APROXIMACION.
 UNIDAD CATOGRA. : SERIE Y FASES
 SISTEMA UTILIT. : EVALUACION DE LAS TIERRAS (G.W.BARNEVELD)
 ESCALA MATERIAL : 1:20.000-
 ESCALA FINAL : 1:20.000
 NRO.PERFILES : 6 PERFILES CON DESCRIPCIONES Y SIN DATOS ANALITICOS.
 OBSERVACIONES :

COORDENADAS GEOG. :
 SUBGRUPOS RECONO. : ARGUACUOLIC; PELLUDERT; HAPLAQUEPT TIPICO; OCRACUALF VERTICO, ARGIALBOL AERICO
 TAXA RECONOCIDA :
 CARTA DE SUELOS : SUELOS
 OTRAS CARTAS :

C.F.I. - I.N.T.A.
 LISTADO MAESTRO DE CARTOGRAFIA DE SUELOS

*- PROVINCIA : ENTRE RIOS
 NRO. TRABAJO : 07020
 A#O TRABAJO : 1969
 TITULO : CARACTERIZACION DE LOS SUELOS Y SU CAPACIDAD DE USO EN LA CUENCA DEL ARROYO
 LA HORQUETA, DPTO. GUALEGUAY.

CATEGORIA : NO ESPECIFICA.

PARTICIPANTE : C. SCOPPA; J. VARGAS GIL.

ORGANISMO : I N T A

PUBLICADO : STA. R.A.C.S; PAG. 443-456

CONSULTAR EN : I N T A (CAP.FED.); INTA (CASTELAR)

SUPERFICIE R. : 5.450 HAS.

UNIDAD TAXONOM. : SERIE

SISTEMA TAXONOM. : 7MA. APROXIMACION

UNIDAD CATOGRA. : SERIES Y FASES

SISTEMA UTILIT. : SERVICIO CONSERVACION DE SUELOS (USDA)

ESCALA MATERIAL :

ESCALA FINAL : 1:20.000-

NRO.PERFILES : 4 PERFILES CON DESCRIPCIONES MORFOLOGICAS.

OBSERVACIONES : SE ESTABLECIO EL AREA PILOTO LAZO DE 2.660 HAS.

COORDENADAS GEOG.:

SUBGRUPOS RECONO. : PELLUDERT TIPICO; CROMUDERT MOLICO; ARGUDOL VERTICO, ALBICO.

TAXA RECONOCIDA :

CARTA DE SUELOS : SUELOS Y APTITUD DE USO.

OTRAS CARTAS :

C.F.I. - I.N.T.A.
 LISTADO MAESTRO DE CARTOGRAFIA DE SUELOS

*- PROVINCIA : FORMOSA
 NRO. TRABAJO : 08001
 A#O TRABAJO : 1973
 TITULO : ESTUDIO EDAFOLÓGICO "PROYECTO DE APROVECHAMIENTO LAG.-YEMA - RIO TEUCO"

CATEGORIA : DETALLADO

PARTICIPANTE : LIC. PEDRO SCHAEFER

ORGANISMO : INCYTH-SUPERVISO D.I.G.I.D. EJECUTORES CONSULTORES VEGA Y ASOCIADOS

PUBLICADO : DE TIRAJE REDUCIDO

CONSULTAR EN : DIRECCION DE HIDRAULICA FORMOSA; SECRETARIA DE PLANEAMIENTO-INCYTH

SUPERFICIE R. : 15.000 HAS.

UNIDAD TAXONOM. : SERIE

SISTEMA TAXONOM. : CLASIFICACION AMERICANA

UNIDAD CATOGRA. : SERIE Y FASE

SISTEMA UTILIT. : BUREAU OF RECLAMATION (USDI)

ESCALA MATERIAL : 1:20.000

ESCALA FINAL : 1:20.000

NRO.PERFILES : 145 DESCRIPCIONES MORFOLÓGICAS Y 36 DATOS ANALÍTICOS COMPLETOS

OBSERVACIONES :

COORDENADAS GEOG. :

SUBGRUPOS RECONO. :

TAXA RECONOCIDA :

CARTA DE SUELOS : SUELOS

OTRAS CARTAS :

C.F.I. - I.N.T.A.
 LISTADO MAESTRO DE CARTOGRAFIA DE SUELOS

*- PROVINCIA : FORMOSA
 NRO. TRABAJO : 08002
 A#0 TRABAJO : 0000
 TITULO : ESTUDIO DE LOS RECURSOS DE LA TIERRA CUENCA MEDIA E INFERIOR RIO BERMEJO.

CATEGORIA : EXPLORATORIO-RECONOCIMIENTO
 PARTICIPANTE : LIC. PEDRO G. SCHAEFER, LIC. HUGO GAUNA, ING. GUILLERMO MORGAN, ING. JUAN M.
 MENDIA, LIC. JOSE FERRER Y DR. ROBERTO SANCHEZ

ORGANISMO : CONVENIO CFI - INCYT - OEA
 PUBLICADO :
 CONSULTAR EN : INCYTH-CFI SECRETARIA DE PLANEAMIENTO Y DESARROLLO - PROVINCIA DE FORMOSA
 SUPERFICIE R. : 3,500,000 HAS.
 UNIDAD TAXONOM. : UNIDADES DE SUELOS
 SISTEMA TAXONOM. : F.A.U.
 UNIDAD CATOGRA. : UNIDADES DE SUELOS
 SISTEMA UTILIT. :
 ESCALA MATERIAL : 1:500,000
 ESCALA FINAL : 1:1,000,000
 NRO. PERFILES : 350 DESCRIPCIONES MORFOLOGICAS Y 40 DATOS ANALITICOS COMPLETOS
 OBSERVACIONES :

COORDENADAS GEOG. :
 SUBGRUPOS RECONO. :
 TAXA RECONOCIDA :
 CARTA DE SUELOS : SUELOS
 OTRAS CARTAS :

C.F.I. - I.N.T.A.
 LISTADO MAESTRO DE CARTOGRAFIA DE SUELOS

*- PROVINCIA : FORMOSA
 NRO. TRABAJO : 08004
 A#O TRABAJO : 1979
 TITULO : PROYECTO PARA EXPLOTACION GANADERA

CATEGORIA : RECONOCIMIENTO
 PARTICIPANTE : ING. EITEL BRAUN, LIC. HUGO GAUNA, AURELIA DIAZ

ORGANISMO : INCYTH - OEA
 PUBLICADO : EN EJECUCION
 CONSULTAR EN : INCYTH - FORMOSA

SUPERFICIE R. : 10.000 HAS.
 UNIDAD TAXONOM. : UNIDADES DE SUELOS
 SISTEMA TAXONOM. : F.A.O.
 UNIDAD CATOGRA. : ASOCIACION DE UNIDADES DE SUELOS
 SISTEMA UTILIT. : A FREME WORK FOR LAND EVALUATION FAO

ESCALA MATERIAL : 1:75.000
 ESCALA FINAL : 1:75.000
 NRO. PERFILES : 25

OBSERVACIONES :

COORDENADAS GEUG. :

SUBGRUPOS RECOND. :

TAXA RECONOCIDA :

CARTA DE SUELOS : SUELOS

OTRAS CARTAS :

C.F.I. - I.N.T.A.
 LISTADO MAESTRO DE CARTOGRAFIA DE SUELOS

*- PROVINCIA : FORMOSA
 NRO. TRABAJO : 08003
 A#0 TRABAJO : 0000
 TITULO : APROVECHAMIENTO MULTIPLE "CUENCA RIO PILCOMAYO"

CATEGORIA : EXPLORATORIO-RECONOCIMIENTO
 PARTICIPANTE : LIC. HUGO R. GAUNA, ING. JUAN G. MORGAN E ING. JORGE LANFRANCO

ORGANISMO : INCYTH-OEA
 PUBLICADO :
 CONSULTAR EN : INCYTH (FORMOSA)
 SUPERFICIE R. : 4.500.000 HAS.
 UNIDAD TAXONOM. : UNIDADES DE SUELOS
 SISTEMA TAXONOM. : F.A.U
 UNIDAD CATOGRA. : ASOCIACION DE UNIDADES DE SUELOS
 SISTEMA UTILIT. :
 ESCALA MATERIAL : 1:50.000 Y 1:75.000
 ESCALA FINAL : 1:1.000.000
 NRO.PERFILES : 200 PERFILES CON DESCRIPCIONES Y 50 DATOS ANALITICOS COMPLETOS
 OBSERVACIONES :

COORDENADAS GEOG. :
 SUBGRUPOS RECONO. :
 TAXA RECONOCIDA :
 CARTA DE SUELOS : SUELOS
 OTRAS CARTAS :

C.F.I. - I.N.T.A.
 LISTADO MAESTRO DE CARTOGRAFIA DE SUELOS

*- PROVINCIA : FORMOSA
 NRO. TRABAJO : 08005
 A#0 TRABAJO : 1981
 TITULO : RECONOCIMIENTO DE LOS SUELOS DE LA PROVINCIA DE FORMOSA.

CATEGORIA : RECONOCIMIENTO
 PARTICIPANTE : ING.AGR.SIXTO RAFAEL ARRUA; AURELIA DIAZ; LIC.EDAF.ALBERTO FRANCISCO RENZU-
 LLI; ROBERTO LUIS ROMERO; ENZO DE PETRE.

ORGANISMO : MINISTERIO ASUNTOS AGROPECUARIOS Y RECURSOS NATURALES-PROVINCIA DE FORMOSA
 PUBLICADO :
 CONSULTAR EN : MAARN-FORMOSA; INTA EERA EL COLORADO Y EERA SAENZ PENA, CHACO
 SUPERFICIE R. : 7.000.000 HAS.
 UNIDAD TAXONOM. : SERIE DE SUELOS
 SISTEMA TAXONOM. : SOIL TAXONOMY (USDA 1975)
 UNIDAD CATOGRA. : ASOCIACIONES DE SERIES DE SUELOS
 SISTEMA UTILIT. : MANUAL 210 DEL SERVICIO DE CONSERVACION DE SUELOS (USDA)
 ESCALA MATERIAL : 1:35.000
 ESCALA FINAL : 1:1.000.000
 NRO.PERFILES : 103
 OBSERVACIONES :

COORDENADAS GEOG. :
 SUBGRUPOS RECONO. :
 TAXA RECONOCIDA :
 CARTA DE SUELOS : SUELOS
 OTRAS CARTAS :

C.F.I. - I.N.T.A.
 LISTADO MAESTRO DE CARTOGRAFIA DE SUELOS

*- PROVINCIA : FORMOSA
 NRO. TRABAJO : 08006
 A#O TRABAJO : 1976
 TITULO : ESTUDIO DE SUELOS A NIVEL DE RECONOCIMIENTO EN LA ZONA DE EL PORTENITO,

CATEGORIA : RECONOCIMIENTO
 PARTICIPANTE : I. MIZUNO; L. BERASATEGUI-

ORGANISMO : C.F.I.
 PUBLICADO : INEDITO
 CONSULTAR EN : C.F.I.
 SUPERFICIE R. : 70.000 HAS.
 UNIDAD TAXONOM. : NO SE EMPLEA
 SISTEMA TAXONOM. : NO SE ACLARA
 UNIDAD CATOGRA. : NO SE ESPECIFICA
 SISTEMA UTILIT. : CAPACIDAD DE USO (SERVICIO CONSERVACION DE SUELOS)
 ESCALA MATERIAL : 1:50.000-
 ESCALA FINAL : 1:50.000-
 NRO. PERFILES : 67 PERFILES CON DESCRIPCIONES, 25 DATOS ANALITICOS COMPLETOS Y 3 INCOMPLETOS
 OBSERVACIONES :

COORDENADAS GEOG. : 59,30' (LONG.D.) Y 25,00' (LAT.S.)
 SUBGRUPOS RECONO. :
 TAXA RECONOCIDA :
 CARTA DE SUELOS : SUELOS POR SU APTITUD DE USO
 OTRAS CARTAS : NO CONTIENE

C.F.I. - I.N.T.A.
 LISTADO MAESTRO DE CARTOGRAFIA DE SUELOS

*- PROVINCIA : FORMOSA
 NRO. TRABAJO : 08007
 A#0 TRABAJO : 1980
 TITULO : ESTUDIO DE UN AREA DE RIEGO COMO COMPLEMENTO DE LAS OBRAS DE REACTIVACION

 DEL RIACHO "EL PORTENO".

CATEGORIA : SEMIDETALLADO

 PARTICIPANTE : REICHART (LATINOCONSULT S.A.)

ORGANISMO : C.F.I.

 PUBLICADO : INEDITO

 CONSULTAR EN : C.F.I.

 SUPERFICIE R. : 40,850 HAS.

 UNIDAD TAXONOM. : SERIE

 SISTEMA TAXONOM. : SOIL TAXONOMY (USDA, 1975)

 UNIDAD CATOGRA. : SERIE Y FASES, COMPLEJOS

 SISTEMA UTILIT. : SERVICIO CONSERVACION DE SUELOS (USDA), BUREAU OF RECLAMATION (USDI)

 ESCALA MATERIAL : 1:10,000; 1:20,000; 1:40,000-

 ESCALA FINAL : 1:20,000-

 NRO. PERFILES : 8 PERFILES CON DESCRIPCIONES Y 85 DATOS ANALITICOS COMPLETOS.

 OBSERVACIONES :

COORDENADAS GEOG. : 59,00' Y 59,50' (LONG.O.), 24,40' Y 25,20' (LAT.S).

 SUBGRUPOS RECONO. :

 TAXA RECONOCIDA :

 CARTA DE SUELOS : SUELOS, CAPACIDAD DE USO; APTITUD PARA RIEGO.

 OTRAS CARTAS : TOPOGRAFICAS; ANTEPROYECTOS DE OBRAS; PARCELAMIENTO Y RED VIAL.

C.F.I. - I.N.T.A.
 LISTADO MAESTRO DE CARTOGRAFIA DE SUELOS

*- PROVINCIA : FORMOSA
 NRO. TRABAJO : 08008
 AÑO TRABAJO : 1959
 TITULO : RECONOCIMIENTO AGROGEOLOGICO CON FINES DE RIEGO EN LA ZONA DEL RIO TEQUUI-

 TO, PCIA. DE FORMOSA.

 CATEGORIA : ESQUEMATICO.
 PARTICIPANTE : E. TAKACS; R. WYDLER; H. MASOTTA; D. BUITRAGO.

 ORGANISMO :
 PUBLICADO : RESUMEN EN IRA. R.A.C.S.; PAG.173-176
 CONSULTAR EN : I N T A (CAP.FED.); INTA (CASTELAR).
 SUPERFICIE R. : 495.000 HAS.
 UNIDAD TAXONOM. :
 SISTEMA TAXONOM. :
 UNIDAD CATOGRA. :
 SISTEMA UTILIT. : APTITUD PARA EL RIEGO?
 ESCALA MATERIAL :
 ESCALA FINAL : 1:1.000.000-
 NRO.PERFILES :
 OBSERVACIONES :

 COORDENADAS GEOG. : 62,20' Y 61,15' (LONG.O.); 24,40' Y 23,30' (LAT.S.)
 SUBGRUPOS RECONO. :
 TAXA RECONOCIDA : AMARILLOS; AMARILLOS DEGRADADOS; ROJOS
 CARTA DE SUELOS : APTITUD DE RIEGO.
 OTRAS CARTAS : MATERIALES ORIGINARIOS.

C.F.I. - I.N.T.A.
 LISTADO MAESTRO DE CARTOGRAFIA DE SUELOS

*- PROVINCIA : FORMOSA
 NRO. TRABAJO : 08009
 AÑO TRABAJO : 1959
 TITULO : ESTUDIO DE SUELOS DE LA ESTACION BIOLÓGICA DE INGENIERO JUAREZ,

CATEGORIA : NO ESPECIFICA
 PARTICIPANTE : A. PINERO

ORGANISMO : UNIVERSIDAD NACIONAL DE TUCUMAN
 PUBLICADO : REV. AGRON. DEL NOA, VOL III, NRO. 1 Y 2
 CONSULTAR EN : I N T A (CASTELAR, BIBLIOTECA SUELOS)
 SUPERFICIE R. :
 UNIDAD TAXONOM. :
 SISTEMA TAXONOM. :
 UNIDAD CATOGRA. :
 SISTEMA UTILIT. :
 ESCALA MATERIAL :
 ESCALA FINAL :
 NRO. PERFILES : 9 PERFILES CON DESCRIPCIONES Y 9 DATOS ANALITICOS COMPLETOS.
 OBSERVACIONES :

COORDENADAS GEOG. :
 SUBGRUPOS RECONO. :
 TAXA RECONOCIDA :
 CARTA DE SUELOS :
 OTRAS CARTAS :

C.F.I. = I.N.T.A.
 LISTADO MAESTRO DE CARTOGRAFIA DE SUELOS

*- PROVINCIA : JUJUY
 NRO. TRABAJO : 09001
 A#O TRABAJO : 1950
 TITULO : ESTUDIO HIDROLOGICO EDAFOLOGICO Y TOPOGRAFICO DEPARTAMENTO YAVI.

CATEGORIA : RECONOCIMIENTO
 PARTICIPANTE : GEOLOGO ARNOLDO GAITAN Y OTROS

ORGANISMO : CURA - CO S.R.L.
 PUBLICADO :
 CONSULTAR EN : DIRECCION DE AGRICULTURA
 SUPERFICIE R. : 160.000 HAS.
 UNIDAD TAXONOM. :
 SISTEMA TAXONOM. :
 UNIDAD CATOGRA. :
 SISTEMA UTILIT. :
 ESCALA MATERIAL : 1:25.000 - 1:100.000
 ESCALA FINAL : 1:25.000 - 1:100.000
 NRO.PERFILES : 78
 OBSERVACIONES :

COORDENADAS GEOG. :
 SUBGRUPOS RECONO. :
 TAXA RECONOCIDA :
 CARTA DE SUELOS : NO CONTIENE
 OTRAS CARTAS :

C.F.I. - I.N.T.A.
 LISTADO MAESTRO DE CARTOGRAFIA DE SUELOS

*- PROVINCIA : JUJUY
 NRO. TRABAJO : 09002
 A#O TRABAJO : 1951
 TITULO : ESTUDIO AGROHIDROLOGICO EN EL VALLE DEL RIO LAVAYEN.

CATEGORIA :
 PARTICIPANTE : ING. AGR. CONSTANTE G. BUNFILS

ORGANISMO : CONSEJO DE COORDINACION INTERMINISTERIAL; INSTITUTO DE SUELOS Y AGROTECNIA.
 PUBLICADO :
 CONSULTAR EN : INSTITUTO SUELOS INTA
 SUPERFICIE R. :
 UNIDAD TAXONOM. : SERIES -(DEFINITIVO)
 SISTEMA TAXONOM.:
 UNIDAD CATOGRA. :
 SISTEMA UTILIT. : BUREAU OF RECLAMATION (USDI)
 ESCALA MATERIAL : CARTOGRAFIA 1:2,500 - 1:100,000
 ESCALA FINAL : 1:100,000
 NRO,PERFILES : 73
 OBSERVACIONES :

COORDENADAS GEOG. :
 SUBGRUPOS RECONO. :
 TAXA RECONOCIOA :
 CARTA DE SUELOS : SUELOS
 OTRAS CARTAS :

C.F.I. - I.N.T.A.
 LISTADO MAESTRO DE CARTOGRAFIA DE SUELOS

*- PROVINCIA : JUJUY
 NRO. TRABAJO : 09003
 A#O TRABAJO : 1971
 TITULO : ESTUDIO INTEGRAL DE LA ZONA AGUAS CALIENTES

CATEGORIA : SEMIDETALLADO
 PARTICIPANTE : ING. AGR. LUIS GUILLERMO BUITRAGO

ORGANISMO : DIRECCION GENERAL AGROPECUARIA
 PUBLICADO :
 CONSULTAR EN : DIRECCION DE AGRICULTURA
 SUPERFICIE R. : 7,000 HAS.
 UNIDAD TAXONOM. : SERIES -(TENTATIVA)
 SISTEMA TAXONOM. : EE.UU. (1949)
 UNIDAD CATOGRA. : SERIES
 SISTEMA UTILIT. : SERVICIO CONSERVACION DE SUELOS (USDA); BUREAU OF RECLAMATION (USDI) Y STORIE
 ESCALA MATERIAL : 1:35,000-1:45,000-1:10,000-1:25,000
 ESCALA FINAL : 1:25,000
 NRO. PERFILES : 11 PERFILES CON DESCRIPCIONES; SIN DATOS ANALITICOS
 OBSERVACIONES :

COORDENADAS GEOG. :
 SUBGRUPOS RECONO. :
 TAXA RECONOCIDA :
 CARTA DE SUELOS : SUELOS
 OTRAS CARTAS :

C.F.I. - I.N.T.A.
 LISTADO MAESTRO DE CARTOGRAFIA DE SUELOS

*- PROVINCIA : JUJUY
 NRO. TRABAJO : 09004
 A#0 TRABAJO : 1972
 TITULO : ESTUDIO DE LOS RECURSOS HIDRICOS DE LA ALTA CUENCA DEL RIO BERMEJO.

CATEGORIA : RECONOCIMIENTO
 PARTICIPANTE : ING. AGR. EITEL G. BRAUN Y OTROS.

ORGANISMO : SUBSECRETARIA DE RECURSOS HIDRICOS - DEA
 PUBLICADO :
 CONSULTAR EN : CONSEJO FEDERAL DE INVERSIONES
 SUPERFICIE R. : 3.837.000 HAS.
 UNIDAD TAXONOM. : SERIES -(TENTATIVA)
 SISTEMA TAXONOM. : FAO 1968 Y POSTERIORES MODIFICACIONES.
 UNIDAD CATOGRA. : ASOCIACIONES DE UNIDADES DE SUELOS
 SISTEMA UTILIT. : GRUPOS DE TIERRA (FLANNERY)
 ESCALA MATERIAL : FOTOGRAFIA 1:5.000-1:30.000-1:35.000; CARTOG:1:10.000;1:100.000;1:250.000.
 ESCALA FINAL : 1:250.000
 NRO.PERFILES : 12 PERFILES CON DESCRIPCIONES Y CON DATOS ANALITICOS COMPLETOS.
 OBSERVACIONES : LA SUPERFICIE ESTUDIADA CORRESPONDE AL TERRITORIO ARGENTINO.

COORDENADAS GEOG.: 65*30' Y 64*00' (LONG.O.) - 21*20' Y 25*00' (LAT.S.)
 SUBGRUPOS RECONO.:
 TAXA RECONOCIDA :
 CARTA DE SUELOS : SUELOS Y APTITUD PARA RIEGO
 OTRAS CARTAS : USO AGRICOLA ACTUAL, VEGETACION, FISIOGRAFIA, AREAS AGRICOLAS PRIORITARIAS,

C.F.I. - I.N.T.A.
 LISTADO MAESTRO DE CARTOGRAFIA DE SUELOS

*- PROVINCIA : JUJUY
 NRO. TRABAJO : 09005
 AÑO TRABAJO : 1973
 TITULO : ESTUDIO DE SUELOS DEL LOTE FISCAL NRO.1

CATEGORIA : SEMIDETALLADO
 PARTICIPANTE : ING. AGR. LUIS GUILLERMO BUITRAGO Y OTROS.

ORGANISMO : DIRECCION GENERAL AGROPECUARIA.
 PUBLICADO :
 CONSULTAR EN : DIRECCION DE AGRICULTURA
 SUPERFICIE R. : 4.500 HAS.
 UNIDAD TAXONOM. : SERIE _ (TENTATIVA)
 SISTEMA TAXONOM. : EE.UU. (1949)
 UNIDAD CATOGRA. :
 SISTEMA UTILIT. : SERVICIO CONSERVACION DE SUELOS (USDA); BUREAU OF RECLAMATION (USDI)
 ESCALA MATERIAL : FOTOGR. 1:40.000 - CARTOGR. 1:10.000
 ESCALA FINAL : 1:20.000
 NRO. PERFILES : 5 DESCRIPCIONES DE PERFILES; SIN DATOS ANALITICOS.
 OBSERVACIONES :

COORDENADAS GEOG. :
 SUBGRUPOS RECONO. :
 TAXA RECONOCIDA : 7* APROXIMACION
 CARTA DE SUELOS : SUELOS
 OTRAS CARTAS :

C.F.I. - I.N.T.A.
LISTADO MAESTRO DE CARTOGRAFIA DE SUELOS

```

*- PROVINCIA      : JUJUY
NRO. TRABAJO     : 09006
AÑO TRABAJO      : 1973
TITULO           : RELEVAMIENTO EXPEDITIVO DE SUELOS FRAILE PINTADO.
.....
.....
CATEGORIA        : SEMIDETALLADO
.....
PARTICIPANTE     : ING. AGR. ENRIQUE ROCCA-LUIS G. BUITRAGO
.....
.....
ORGANISMO        : DIRECCION GENERAL AGROPECUARIA
.....
PUBLICADO        :
.....
CONSULTAR EN    : DIRECCION DE AGRICULTURA
.....
SUPERFICIE R.   : 406 HAS.
.....
UNIDAD TAXONOM. :
.....
SISTEMA TAXONOM.: SIN CLASIFICACION
.....
UNIDAD CATOGRA. :
.....
SISTEMA UTILIT. : SERVICIO CONSERVACION DE SUELOS (USDA); BUREAU OF RECLAMATION (USDI)
.....
ESCALA MATERIAL : FOTOGR. 1:30,000 - CARTOGR. 1:10,000
.....
ESCALA FINAL    : 1:10,000
.....
NRO. PERFILES   : 2 DESCRIPCIONES SIN RESULTADO DE ANALISIS DE SUELOS
.....
OBSERVACIONES   :
.....
.....
COORDENADAS GEOG.:
.....
SUBGRUPOS RECONO.:
.....
TAXA RECONOCIDA :
.....
CARTA DE SUELOS : SUELOS
.....
OTRAS CARTAS    :
.....
.....

```


C.F.I. - I.N.T.A.
 LISTADO MAESTRO DE CARTOGRAFIA DE SUELOS

*- PROVINCIA : JUJUY
 NRO. TRABAJO : 09007
 A#0 TRABAJO : 1973
 TITULO : ESTUDIO DE SUELOS EN LAS AREAS DE RIEGO DEL DIQUE LAS MADERAS Y RIO GRANDE.

CATEGORIA : SEMIDETALLADO
 PARTICIPANTE : ISSA & URBIZTONDO, MANACORDA Y ASOCIADOS

ORGANISMO : C.F.I. JUJUY - DIQUE LAS MADERAS
 PUBLICADO :
 CONSULTAR EN : CONSEJO FEDERAL DE INVERSIONES
 SUPERFICIE R. : 136.000 HAS.
 UNIDAD TAXONOM. :
 SISTEMA TAXONOM. : SIN CLASIFICACION
 UNIDAD CATOGRA. :
 SISTEMA UTILIT. : SERVICIO CONSERVACION DE SUELOS (USDA); BUREAU OF RECLAMATION (USDI)
 ESCALA MATERIAL : 1:35,000
 ESCALA FINAL : 1:35,000
 NRO. PERFILES : 11 DESCRIPCIONES CON SUS RESPECTIVOS ANALISIS
 OBSERVACIONES :

COORDENADAS GEOG. :
 SUBGRUPOS RECONO. :
 TAXA RECONOCIDA :
 CARTA DE SUELOS : SUELOS
 OTRAS CARTAS :

C.F.I. - I.N.T.A.
 LISTADO MAESTRO DE CARTOGRAFIA DE SUELOS

*- PROVINCIA : JUJUY
 NRO. TRABAJO : 09008
 A#O TRABAJO : 1974
 TITULO : ESTUDIO DE LOS SUELOS DEL AREA EL ACHERAL

CATEGORIA : SEMIDETALLADO
 PARTICIPANTE : ING. AGR. RAFAEL F. ROMAN - MARIO A. JAUREGUI

ORGANISMO : INTA - EERA SALTA
 PUBLICADO :
 CONSULTAR EN : DIRECCION DE AGRICULTURA
 SUPERFICIE R. : 2.900 HAS.
 UNIDAD TAXONOM. : SERIES -(DEFINITIVA)
 SISTEMA TAXONOM. : SEPTIMA APROXIMACION AMERICANA (1967)
 UNIDAD CATOGRA. : SERIES Y FASES
 SISTEMA UTILIT. : SERVICIO CONSERVACION DE SUELOS (USDA); BUREAU OF RECLAMATION (USCI)
 ESCALA MATERIAL : 1:35.000
 ESCALA FINAL : 1:35.000
 NRO. PERFILES : 8 PERFILES CON DESCRIPCIONES; 6 DATOS ANALITICOS.
 OBSERVACIONES :

COORDENADAS GEOD. :
 SUBGRUPOS RECONO. :
 TAXA RECONOCIDA :
 CARTA DE SUELOS : SUELOS
 OTRAS CARTAS :

C.F.I. - I.N.T.A.
 LISTADO MAESTRO DE CARTOGRAFIA DE SUELOS

*- PROVINCIA : JUJUY
 NRO. TRABAJO : 09009
 A#0 TRABAJO : 1976
 TITULO : INFORME PRELIMINAR DE LOS SUELOS DE EL TIPAL.

CATEGORIA : SEMIDETALLADO

PARTICIPANTE : ING. AGR. GUILLERMO S. FADDA - GUILLERMO J. MILOU

ORGANISMO : C.F.I. JUJUY DIQUE LAS MADERAS

PUBLICADO :

CONSULTAR EN : CONSEJO FEDERAL DE INVERSIONES

SUPERFICIE R. : 2.800 HAS.

UNIDAD TAXONOM. : SERIES -(TENTATIVO)

SISTEMA TAXONOM. : SEPTIMA APROXIMACION

UNIDAD CATOGRA. : SERIES Y FASES

SISTEMA UTILIT. : SERVICIO CONSERVACION DE SUELOS (USDA); BUREAU OF RECLAMATION (USDI)

ESCALA MATERIAL : FOTOGR.: 1:35.000 CARTOGR.: 1:10.000; 1:35.000; 1.500.000.

ESCALA FINAL : 1:10.000 - 1:35.000

NRO.PERFILES : 9 DESCRIPCIONES CON SUS RESULTADOS ANALITICOS

OBSERVACIONES :

COORDENADAS GEOG.:

SUBGRUPOS RECONO.:

TAXA RECONOCIDA :

CARTA DE SUELOS :SUELOS

OTRAS CARTAS :

C.F.I. - I.N.T.A.
 LISTADO MAESTRO DE CARTOGRAFIA DE SUELOS

*- PROVINCIA : JUJUY
 NRO. TRABAJO : 09010
 A#0 TRABAJO : 1976
 TITULO : RELEVAMIENTO EXPEDITIVO DE SUELOS DE LA QUEBRADA DE HUMAHUACA,

CATEGORIA : RECONOCIMIENTO
 PARTICIPANTE : ING. AGR. ENRIQUE RUCCA - EDUARDO SANTOS

ORGANISMO : UNIV. NAC. DE JUJUY-DIREC. AGROPECUARIA
 PUBLICADO :
 CONSULTAR EN : DIRECCION DE AGRICULTURA
 SUPERFICIE R. : 5.500 HAS.
 UNIDAD TAXONOM. :
 SISTEMA TAXONOM. :
 UNIDAD CATOGRA. :
 SISTEMA UTILIT. : SERVICIO CONSERVACION DE SUELOS (USDA); BUREAU OF RECLAMATION (USDI)
 ESCALA MATERIAL : FOTOGRAFIA: 1:30.000
 ESCALA FINAL : 1:35.000 - 1:50.000
 NRO. PERFILES : 10 DESCRIPCIONES SIN LOS RESULTOS DE ANALISIS
 OBSERVACIONES :

COORDENADAS GEOG. :
 SUBGRUPOS RECONO. :
 TAXA RECONOCIDA :
 CARTA DE SUELOS : SUELOS
 OTRAS CARTAS :

C.F.I. - I.N.T.A.
 LISTADO MAESTRO DE CARTOGRAFIA DE SUELOS

*- PROVINCIA : JUJUY
 NRO. TRABAJO : 09011
 AÑO TRABAJO : 1976
 TITULO : ESTUDIO DE SUELOS FINCA RIO NEGRO - CHALICAN

CATEGORIA : SEMIDETALLADO-DETALLADO

PARTICIPANTE : ING. AGR. LUIS GUILLERMO BUITRAGO Y OTROS.

ORGANISMO : UNIV. NAC. DE JUJUY - BCO. DE LA PROV. JUJUY

PUBLICADO :

CONSULTAR EN : DIRECCION DE AGRICULTURA

SUPERFICIE R. : 4.500 HAS.

UNIDAD TAXONOM. : SERIES

SISTEMA TAXONOM. : SIN CLASIFICACION

UNIDAD CATOGRA. : SERIES Y FASES

SISTEMA UTILIT. : BUREAU OF RECLAMATION (USDI)

ESCALA MATERIAL : FOTOGRAFIA 1:35.000 - 1:10.000

ESCALA FINAL : 1:20.000

NRO. PERFILES : 2 DESCRIPCIONES DE PERFILES, SIN DATOS ANALITICOS.

OBSERVACIONES :

COORDENADAS GEOG. :

SUBGRUPOS RECONO. :

TAXA RECONOCIDA :

CARTA DE SUELOS : SUELOS

OTRAS CARTAS :

C.F.I. - I.N.T.A.
 LISTADO MAESTRO DE CARTOGRAFIA DE SUELOS

*- PROVINCIA : JUJUY
 NRO. TRABAJO : 09012
 A#0 TRABAJO : 1978
 TITULO : DESARROLLO DEL AREA BAJO RIEGO, DIQUE LAS MADERAS Y RIO GRANDE-SUBAREA LA
 CIENAGA

CATEGORIA : DETALLADO

PARTICIPANTE : ING. AGR. RACHID JUAN ISSA-GUILLERMO JORGE MILOU

ORGANISMO : C.F.I.-JUJUY DIQUE LAS MADERAS

PUBLICADO :

CONSULTAR EN : CONSEJO FEDERAL DE INVERSIONES

SUPERFICIE R. : 5.710 HAS.

UNIDAD TAXONOM. : SERIE

SISTEMA TAXONOM. : SIN CLASIFICACION

UNIDAD CATOGRA. : SERIES Y FASES

SISTEMA UTILIT. : SERVICIO CONSERVACION DE SUELOS (USDA); BUREAU OF RECLAMATION (USDI)

ESCALA MATERIAL : FOT.: E 1:5,000-1:35,000-CART. 1:10,000

ESCALA FINAL : 1:10,000

NRO. PERFILES : 31 PERFILES CON DESCRIPCIONES Y CON DATOS ANALITICOS.

OBSERVACIONES :

COORDENADAS GEOG. :

SUBGRUPOS RECONO. :

TAXA RECONOCIDA :

CARTA DE SUELOS : SUELOS

OTRAS CARTAS :

C.F.I. - I.N.T.A.
 LISTADO MAESTRO DE CARTOGRAFIA DE SUELOS

*- PROVINCIA : JUJUY
 NRO. TRABAJO : 09013
 A#O TRABAJO : 1978
 TITULO : DESARROLLO DEL AREA BAJO RIEGO DIQUE LAS MADERAS Y RIO GRANDE - SUBARAEA
 EL TIPAL.

CATEGORIA : DETALLADO

PARTICIPANTE : ING. AGR. GUILLERMO JORGE MILOU

ORGANISMO : C.F.I. JUJUY DIQUE LAS MADERAS

PUBLICADO :

CONSULTAR EN : CONSEJO FEDERAL DE INVERSIONES

SUPERFICIE R. : 2.844 HAS.

UNIDAD TAXONOM. : SERIE

SISTEMA TAXONOM. : SIN CLASIFICACION

UNIDAD CATOGRA. : SERIES Y FASES

SISTEMA UTILIT. : SERVICIO CONSERVACION DE SUELOS (USDA); BUREAU OF RECLAMATION (USDI)

ESCALA MATERIAL : FOT. : E 1:35,000-1:5,000-CART. 1:10,000

ESCALA FINAL : 1:10,000

NRO. PERFILES : 18 PERFILES CON DESCRIPCION Y CON RESULTADOS ANALITICOS

OBSERVACIONES :

COORDENADAS GEOG. :

SUBGRUPOS RECONO. :

TAXA RECONOCIDA :

CARTA DE SUELOS : SUELOS

OTRAS CARTAS :

C.F.I. - I.N.T.A.
 LISTADO MAESTRO DE CARTOGRAFIA DE SUELOS

*- PROVINCIA : JUJUY
 NRO. TRABAJO : 09014
 A#O TRABAJO : 1979
 TITULO : ESTUDIO DE RECONOCIMIENTO DE SUELOS DE FINCA LAVAYEN Y CAMPO ALEGRE.

CATEGORIA : RECONOCIMIENTO-SEMIDETALLADO
 PARTICIPANTE : ING. AGR. LUIS GUILLERMO BUITRAGO Y OTROS

ORGANISMO : DIRECCION GENERAL AGROPECUARIA - UNIVERSIDAD NACIONAL DE JUJUY
 PUBLICADO : INEDITO
 CONSULTAR EN : DIRECCION DE AGRICULTURA
 SUPERFICIE R. : 6.000 HAS.
 UNIDAD TAXONOM. : SERIE -(TENTATIVO)
 SISTEMA TAXONOM. : SIN CLASIFICACION
 UNIDAD CATOGRA. :
 SISTEMA UTILIT. :
 ESCALA MATERIAL : FOTOGRAFIAS 1:35.000
 ESCALA FINAL :
 NRO. PERFILES : 15 RESULTADOS ANALITICOS
 OBSERVACIONES :

COORDENADAS GEUG. :
 SUBGRUPOS RECONO. :
 TAXA RECONOCIDA :
 CARTA DE SUELOS : SUELOS
 OTRAS CARTAS :

C.F.I. - I.N.T.A.
 LISTADO MAESTRO DE CARTOGRAFIA DE SUELOS

*- PROVINCIA : JUJUY
 NRO. TRABAJO : 09015
 A#0 TRABAJO : 1979
 TITULO : RECONOCIMIENTO SEMIDETALLADO DE SUELOS DE LA CUENCA RIO MIRAFLORES,

CATEGORIA : SEMIDETALLADO
 PARTICIPANTE : ING.AGR, LUIS GUILLERMO BUITRAGO

ORGANISMO : UNIVERSIDAD NACIONAL DE JUJUY - OEA
 PUBLICADO :
 CONSULTAR EN : UNIVERSIDAD NACIONAL DE JUJUY
 SUPERFICIE N. : 70.000 HAS.
 UNIDAD TAXONOM. : SERIES
 SISTEMA TAXONOM. : SIN CLASIFICACION
 UNIDAD CATOGRA. :
 SISTEMA UTILIT. : BUREAU OF RECLAMTION (USDI); SERVICIO CONSERVACION DE SUELOS (USDA)
 ESCALA MATERIAL : FOT. 1:35.000-CART.1:10.000
 ESCALA FINAL : 1:10.000
 NRO.PERFILES : 7 DESCRIPCIONES, SIN RESULTADOS DE ANALISIS DE SUELOS
 OBSERVACIONES :

COORDENADAS GEOG. :
 SUBGRUPOS RECONO. :
 TAXA RECONOCIDA :
 CARTA DE SUELOS : SUELOS
 OTRAS CARTAS :

C.F.I. - I.N.T.A.
 LISTADO MAESTRO DE CARTOGRAFIA DE SUELOS

*- PROVINCIA : JUJUY
 NRO. TRABAJO : 09016
 A#O TRABAJO : 1979
 TITULO : DESARROLLO DEL AREA BAJO RIEGO DIQUE LAS MADERAS Y RIO GRANDE - SUBAREA MA-

 DERAS 1 PARTE DE MADERAS 2.

 CATEGORIA : DETALLADO

 PARTICIPANTE : ING. AGR. GUILLERMO JORGE MILOU

 ORGANISMO : CONSEJO FEDERAL DE INVERSIONES - PCIA. DE JUJUY

 PUBLICADO :

 CONSULTAR EN : CONSEJO FEDERAL DE INVERSIONES

 SUPERFICIE R. : 17.657 HAS.

 UNIDAD TAXONOM. : SERIE

 SISTEMA TAXONOM. : SIN CLASIFICACION

 UNIDAD CATOGRA. : SERIES Y FASES

 SISTEMA UTILIT. : SERVICIO CONSERVACION DE SUELOS (USDA); BUREAU OF RECLAMATION (USDI)

 ESCALA MATERIAL : FOT. 1:5,000-1:10,000-1:35,000; CARTOGRAFIA: 1:10,000

 ESCALA FINAL : 1:10,000

 NRO. PERFILES : 274 PERFILES CON DESCRIPCIONES; 204 DATOS ANALITICOS.

 OBSERVACIONES :

 COORDENADAS GEOG. :

 SUBGRUPOS RECONO. :

 TAXA RECONOCIDA :

 CARTA DE SUELOS : SUELOS

 OTRAS CARTAS :

C.F.I. - I.N.T.A.
 LISTADO MAESTRO DE CARTOGRAFIA DE SUELOS

*- PROVINCIA : JUJUY
 NRO. TRABAJO : 09017
 A#0 TRABAJO : 1978
 TITULO : RELEVAMIENTO FISIOGRAFICO Y DETERMINACION DE AREAS PRIORITARIAS.

CATEGORIA : RECONOCIMIENTO
 PARTICIPANTE : ING. AGR. ENRIQUE ROCCA - EDUARDO SANTOS Y OTROS.

ORGANISMO : UNIVERSIDAD NACIONAL DE JUJUY
 PUBLICADO : EN EJECUCION
 CONSULTAR EN : UNIVERSIDAD NACIONAL DE JUJUY
 SUPERFICIE R. : 1.355.000 HAS.
 UNIDAD TAXONOM. :
 SISTEMA TAXONOM. : SIN CLASIFICACION
 UNIDAD CATUGRA. :
 SISTEMA UTILIT. : SERVICIO CONSERVACION DE SUELOS (USDA)
 ESCALA MATERIAL : 1:200.000
 ESCALA FINAL : 1:200.000
 NRO.PERFILES : SIN RESULTADOS DE ANALISIS DE SUELOS
 OBSERVACIONES :

COORDENADAS GEOG. :
 SUBGRUPOS RECONO. :
 TAXA RECONOCIDA :
 CARTA DE SUELOS : SUELOS
 OTRAS CARTAS : FISIOGRAFIA

C.F.I. - I.N.T.A.
 LISTADO MAESTRO DE CARTOGRAFIA DE SUELOS

*- PROVINCIA : JUJUY
 NRO. TRABAJO : 09018
 A#0 TRABAJO : 0000
 TITULO : ESTUDIO DETALLADO DE SUELOS DEL PIQUETE S.A.

CATEGORIA : DETALLADO
 PARTICIPANTE : ING. AGR. GUILLERMO S. FADDA

ORGANISMO : PROPIETARIOS
 PUBLICADO :
 CONSULTAR EN : EL PIQUETE, DEPARTAMENTO SANTA BARBARA
 SUPERFICIE R. :
 UNIDAD TAXONOM. :
 SISTEMA TAXONOM. :
 UNIDAD CATOGRA. :
 SISTEMA UTILIT. :
 ESCALA MATERIAL :
 ESCALA FINAL : 1:10.000
 NRO.PERFILES :
 OBSERVACIONES : TRABAJO PARTICULAR CONTRATADO POR LA FIRMA EL PIQUETE S.A.

COORDENADAS GEOG. :
 SUBGRUPOS RECONO. :
 TAXA RECONOCIDA :
 CARTA DE SUELOS : SUELOS
 OTRAS CARTAS :

C.F.I. - I.N.T.A.
LISTADO MAESTRO DE CARTOGRAFIA DE SUELOS

*- PROVINCIA : JUJUY
 NRO. TRABAJO : 09019
 A#0 TRABAJO : 1980
 TITULO : RELEVAMIENTO DE SUELOS CON FINES DE RIEGO AREA DE INFLUENCIA DEL DIQUE LAS
 MADERAS Y RIO GRANDE.

CATEGORIA : SEMIDETALLADO
 PARTICIPANTE : LIC. HAROLDO LAYA Y OTROS (SPARTAN S.A.)

ORGANISMO : CONSEJO FEDERAL DE INVERSIONES
 PUBLICADO : INEDITO
 CONSULTAR EN : CONSEJO FEDERAL DE INVERSIONES
 SUPERFICIE R. : 52,925 HAS.
 UNIDAD TAXONOM. : SERIE
 SISTEMA TAXONOM. : SEPTIMA APROXIMACION
 UNIDAD CATOGRA. : SERIES Y FASES
 SISTEMA UTILIT. : SERVICIO CONSERVACION DE SUELOS (USDA); BUREAU OF RECLAMATION (USDI)
 ESCALA MATERIAL : FOT. 1:35,000-1:20,000; CATOGR. 1:20,000
 ESCALA FINAL : 1:20,000
 NRO. PERFILES : 95 PERFILES REPRESENTATIVOS Y 289 HORIZONTES ANALIZADOS
 OBSERVACIONES :

COORDENADAS GEOG. : 24* 10' A 24* 35' (LAT.S) Y 64* 40' A 65* 20' (LONG.O)
 SUBGRUPOS RECONO. :
 TAXA RECONOCIDA :
 CARTA DE SUELOS : SUELOS
 OTRAS CARTAS :

C.F.I. - I.N.T.A.
 LISTADO MAESTRO DE CARTOGRAFIA DE SUELOS

*- PROVINCIA : JUJUY
 NRO. TRABAJO : 09020
 A#0 TRABAJO : 1981
 TITULO : MARGEN IZQUIERDA DEL RIO PERICO, MARGEN IZQUIERDA Y DERECHA DEL RIO GRANDE.

CATEGORIA : SEMIDETALLADO
 PARTICIPANTE : LUIS GUILLERMO BUITRAGO Y OTROS

ORGANISMO : CONSEJO FEDERAL DE INVERSIONES Y PROVINCIA DE JUJUY
 PUBLICADO :
 CONSULTAR EN : CONSEJO FEDERAL DE INVERSIONES
 SUPERFICIE R. : 8.616 HAS.
 UNIDAD TAXONOM. : SERIE
 SISTEMA TAXONOM. :
 UNIDAD CATOGRA. : SERIES Y FASES
 SISTEMA UTILIT. : SERVICIO CONSERVACION DE SUELOS (USDA); BUREAU OF RECLAMATION (USDI)
 ESCALA MATERIAL : 1:20,000 - 1:35,000
 ESCALA FINAL : 1:20,000
 NRO.PERFILES : 9 CALICATAS CON DESCRIPCION DE PERFILES MODALES.
 OBSERVACIONES :

COORDENADAS GEOG. :
 SUBGRUPOS RECONO. :
 TAXA RECONOCIDA :
 CARTA DE SUELOS : SUELOS
 OTRAS CARTAS :

C.F.I. - I.N.T.A.
 LISTADO MAESTRO DE CARTOGRAFIA DE SUELOS

*- PROVINCIA : JUJUY
 NRO. TRABAJO : 09021
 A#0 TRABAJO : 1982
 TITULO : SANTA CLARA

CATEGORIA : SEMIDETALLADO
 PARTICIPANTE : LUIS G. BUITRAGO Y OTROS

ORGANISMO : CONSEJO FEDERAL DE INVERSIONES Y PROVINCIA DE JUJUY.
 PUBLICADO :
 CONSULTAR EN : CONSEJO FEDERAL DE INVERSIONES
 SUPERFICIE R. : 25.034 HAS.
 UNIDAD TAXONOM. : SERIE
 SISTEMA TAXONOM. :
 UNIDAD CATOGRA. : SERIES Y FASES
 SISTEMA UTILIT. : BUREAU OF RECLAMATION (USDI); SERVICIO CONSERVACION DE SUELOS (USDA)
 ESCALA MATERIAL : 1:25.000; FOTOS AEREAS 1:38.500
 ESCALA FINAL : 1:25.000
 NRO.PERFILES : 52 PERFILES CON DESCRIPCIONES
 OBSERVACIONES :

COORDENADAS GEOG. :
 SUBGRUPOS RECONO. :
 TAXA RECONOCIDA :
 CARTA DE SUELOS : SUELOS
 OTRAS CARTAS :

C.F.I. - I.N.T.A.
 LISTADO MAESTRO DE CARTOGRAFIA DE SUELOS

*- PROVINCIA : JUJUY
 NRO. TRABAJO : 09022
 A#0 TRABAJO : 1983
 TITULO : AREA PALMA SOLA

CATEGORIA : DETALLADO
 PARTICIPANTE : LUIS G. BUITRAGO Y OTROS

ORGANISMO : CONSEJO FEDERAL DE INVERSIONES Y PROVINCIA DE JUJUY
 PUBLICADO :
 CONSULTAR EN : CONSEJO FEDERAL DE INVERSIONES
 SUPERFICIE R. : 5.561 HAS
 UNIDAD TAXONOM. : SERIE
 SISTEMA TAXONOM. : CLASIFICACION AMERICANA
 UNIDAD CATOGRA. : SERIE, TIPOS Y FASES
 SISTEMA UTILIT. : SERVICIO CONSERVACION DE SUELOS (USDA); BUREAU OF RECLAMATION (USDI)
 ESCALA MATERIAL : PLANCHETAS DE I.F.T.A. ESC. 1:10.000
 ESCALA FINAL : 1:10.000
 NRO.PERFILES : 19 CALICATAS; 100 DATOS ANALITICOS.
 OBSERVACIONES :

COORDENADAS GEOG. :
 SUBGRUPOS RECONO. :
 TAXA RECONOCIDA :
 CARTA DE SUELOS : SUELOS
 OTRAS CARTAS :

C.F.I. - I.N.T.A.
 LISTADO MAESTRO DE CARTOGRAFIA DE SUELOS

*- PROVINCIA : JUJUY
 NRO. TRABAJO : 09023
 A#O TRABAJO : 1984
 TITULO : AREA LOTES FISCALES NRO 2 Y 3

CATEGORIA : SEMIDETALLADOS

PARTICIPANTE : LUIS G. BUITRAGO Y UTRÓS

ORGANISMO : C.F.I.; PCIA. DE JUJUY

PUBLICADO :

CONSULTAR EN : C.F.I.

SUPERFICIE R. : 26,887,2 HAS.

UNIDAD TAXONOM. : SERIE

SISTEMA TAXONOM. : SOIL TAXONOMY (USDA 1975)

UNIDAD CATOGRA. : SERIE Y FASES

SISTEMA UTILIT. : BUREAU OF RECLAMATION (USDI); SERVICIO CONSERVACION DE SUELOS (USDA)

ESCALA MATERIAL : FOTOS AEREAS 1:35,000

ESCALA FINAL : 1:20,000

NRO.PERFILES : 22 CALICATAS Y 128 HORIZONTALES ANALIZADOS

OBSERVACIONES :

COORDENADAS GEOG. :

SUBGRUPOS RECONO. :

TAXA RECONOCIDA :

CARTA DE SUELOS : SUELOS

OTRAS CARTAS :

C.F.I. - I.N.T.A.
 LISTADO MAESTRO DE CARTOGRAFIA DE SUELOS

*- PROVINCIA : JUJUY
 NRO. TRABAJO : 09024
 AÑO TRABAJO : 1982
 TITULO : AEREA ACHERAL LAVAYEN

CATEGORIA : SEMIDETALLE
 PARTICIPANTE : LUIS G. BUITRAGO Y UTRUS

ORGANISMO : CONSEJO FEDERAL DE INVERSIONES Y PROVINCIA DE JUJUY.
 PUBLICADO :
 CONSULTAR EN : CONSEJO FEDERAL DE INVERSIONES
 SUPERFICIE R. : 20.659 HAS.
 UNIDAD TAXONOM. : SERIE
 SISTEMA TAXONOM. :
 UNIDAD CATOGRA. : SERIE Y FASES
 SISTEMA UTILIT. : SERVICIO CONSERVACION DE SUELOS (USDA); BUREAU OF RECLAMATION (USDI)
 ESCALA MATERIAL : 1:25.000
 ESCALA FINAL : 1:25.000
 NRO. PERFILES : 50 CALICATAS; 305 HORIZONTALES ANALIZADOS.
 OBSERVACIONES :

COORDENADAS GEOG. :
 SUBGRUPOS RECOND. :
 TAXA RECONOCIDA :
 CARTA DE SUELOS : SUELOS
 OTRAS CARTAS :

C.F.I. - I.N.T.A.
 LISTADO MAESTRO DE CARTOGRAFIA DE SUELOS

*- PROVINCIA : JUJUY
 NRO. TRABAJO : 09025
 A#0 TRABAJO : 1978
 TITULO : ESTUDIO DE LAS CUENCAS ALUVIONALES DE LA PROVINCIA DE JUJUY

CATEGORIA : EXPLORATORIO
 PARTICIPANTE : G. DE BUITRAGO

ORGANISMO : INCYTH - GOBIERNO DE JUJUY
 PUBLICADO :
 CONSULTAR EN : BIBLIOTECA INCYTH; BIBLIOTECA DIRECCION PROVINCIAL DE HIDRAULICA (JUJUY).
 SUPERFICIE R. : 2.600 HAS
 UNIDAD TAXONOM. : SIN UNIDADES EMPLEADAS
 SISTEMA TAXONOM. : NO SE ACLARA
 UNIDAD CATUGRA. : NO SE ESPECIFICA
 SISTEMA UTILIT. : NO SE ESPECIFICA
 ESCALA MATERIAL : 1:10.000 Y 1:30.000
 ESCALA FINAL : 1:40.000
 NRO. PERFILES : SIN PERFILES CON DESCRIPCIONES NI DATOS ANALITICOS
 OBSERVACIONES : SE DIVIDE EN "SECTORES" EL AREA.

COORDENADAS GEUG. :
 SUBGRUPOS RECONO. :
 TAXA RECONUCIDA :
 CARTA DE SUELOS : APTITUD DE USO
 OTRAS CARTAS : NO SE ACLARA

C.F.I. - I.N.T.A.
 LISTADO MAESTRO DE CARTOGRAFIA DE SUELOS

*- PROVINCIA : JUJUY
 NRO. TRABAJO : 09026
 AÑO TRABAJO : 1984
 TITULO : CONOCIMIENTO DE SUELOS EN ENSAYOS DE FORESTACION, DEPARTAMENTO CAPITAL

CATEGORIA : RECONOCIMIENTO
 PARTICIPANTE : E. ROCCA

ORGANISMO : C.O.N.I.C.E.T.
 PUBLICADO :
 CONSULTAR EN : FACULTA DE CIENCIAS AGRARIAS DE LA UNJU; BIBLIOTECA C.O.N.I.C.E.T.
 SUPERFICIE R. : 200 HECTAREAS
 UNIDAD TAXONOM. : NO SE EMPLEA
 SISTEMA TAXONOM. : NO SE ACLARA
 UNIDAD CATOGRA. : NO SE ESPECIFICA
 SISTEMA UTILIT. : NO SE ACLARA
 ESCALA MATERIAL : NO SE ACLARA
 ESCALA FINAL : NO SE ACLARA
 NRO. PERFILES : 3 PERFILES CON DESCRIPCIONES MODALES
 OBSERVACIONES :

COORDENADAS GEOG. :
 SUBGRUPOS RECONO. :
 TAXA RECONOCIDA :
 CARTA DE SUELOS :
 OTRAS CARTAS :

C.F.I. - I.N.T.A.
 LISTADO MAESTRO DE CARTOGRAFIA DE SUELOS

*- PROVINCIA : JUJUY
 NRO. TRABAJO : 09027
 A#0 TRABAJO : 1984
 TITULO : ESTUDIO DE SUELOS DE LA CUENCA DE PUZUELOS

CATEGORIA : RECONOCIMIENTO

PARTICIPANTE : E.ROCCA

ORGANISMO : UNJU - PEN - OEA - 018

PUBLICADO :

CONSULTAR EN : BIBLIOTECA FACULTAD CIENCIAS AGRARIAS UNJU, BIBLIOTECA OEA

SUPERFICIE R. : 160.500 HAS

UNIDAD TAXONOM. : NO SE ACLARA

SISTEMA TAXONOM. : SOIL TAXONOMY (USDA 1975)

UNIDAD CATOGRA. : ASOCIACIONES

SISTEMA UTILIT. : GRUPO DE APTITUDES

ESCALA MATERIAL : 1:50.000

ESCALA FINAL : 1:480.000

NRO.PERFILES : SIN PERFILES CON DESCRIPCIONES NI DATOS ANALITICOS

OBSERVACIONES :

COORDENADAS GEOG.:

SUBGRUPOS RECONO.:

TAXA RECONOCIDA :

CARTA DE SUELOS :

OTRAS CARTAS :

C.F.I. - I.N.T.A.
 LISTADO MAESTRO DE CARTOGRAFIA DE SUELOS

*- PROVINCIA : JUJUY
 NRO. TRABAJO : 09028
 AÑO TRABAJO : 1984
 TITULO : ESTUDIO DE SUELOS DE LA CUENCA DE GUAYATAYOC

CATEGORIA : RECONOCIMIENTO

PARTICIPANTE : E. ROCCA Y OTROS

ORGANISMO : UNJU - PEN - DEA - 018

PUBLICADO :

CONSULTAR EN : BIBLIOTECA FACULTAD DE CIENCIAS AGRARIAS UNJU BIBLIOTECA DEA

SUPERFICIE R. : 200,000 HAS

UNIDAD TAXONOM. : NO SE ACLARA

SISTEMA TAXONOM. : SOIL TAXONOMY (USDA 1975)

UNIDAD CATOGRA. : ASOCIACIONES

SISTEMA UTILIT. : GRUPOS DE APTITUD

ESCALA MATERIAL : 1:50,000

ESCALA FINAL : 1:480,000

NRO. PERFILES : SIN PERFILES CON DESCRIPCIONES NI DATOS ANALITICOS

OBSERVACIONES :

COORDENADAS GEOG. :

SUBGRUPOS RECONO. :

TAXA RECONOCIDA :

CARTA DE SUELOS :

OTRAS CARTAS :

C.F.I. - I.N.T.A.
 LISTADO MAESTRO DE CARTOGRAFIA DE SUELOS

*- PROVINCIA : JUJUY
 NRO. TRABAJO : 09029
 A#O TRABAJO : 1984
 TITULO : ESTUDIO DETALLADO DE SUELOS, AREA YUTO; DEPARTAMENTO LEDESMA

CATEGORIA : DETALLADO

PARTICIPANTE : L.BUITRAGO Y OTROS

ORGANISMO : CFI - PROVINCIA DE JUJUY

PUBLICADO : EN EJECUCION

CONSULTAR EN : DIRECCION DE AGRICULTURA DE JUJUY - CFI

SUPERFICIE R. : 4.500 HECTAREAS

UNIDAD TAXONOM. : SERIE

SISTEMA TAXONOM. : SOIL TAXONOMY (USDA 1975)

UNIDAD CATOGRA. : SERIES Y FASES

SISTEMA UTILIT. : CAPACIDAD DE USO (SERVICIO CONSERVACION DE SUELOS)

ESCALA MATERIAL : 1:5.000 ; 1:35.000

ESCALA FINAL : 1:10.000

NRO.PERFILES : 24 PERFILES MODALES Y 104 DATOS ANALITICOS

OBSERVACIONES :

COORDENADAS GEOG. :

SUBGRUPOS RECONO. :

TAXA RECONOCIDA :

CARTA DE SUELOS :

OTRAS CARTAS :

C.F.I. - I.N.T.A.
 LISTADO MAESTRO DE CARTOGRAFIA DE SUELOS

*- PROVINCIA : JUJUY
 NRO. TRABAJO : 09030
 A#O TRABAJO : 1984
 TITULO : RECONOCIMIENTO DE SUELOS, DEPARTAMENTO BUSQUES

CATEGORIA : RECONOCIMIENTO

PARTICIPANTE : E.ROCCA Y OTROS

ORGANISMO : UNJU - PEN - OEA - 018

PUBLICADO :

CONSULTAR EN : FACULTAD DE CIENCIAS AGRARIAS - UNJU - BIBLIOTECA OEA

SUPERFICIE R. : 300.00 HAS

UNIDAD TAXONOM. : NO SE ACLARA

SISTEMA TAXONOM. : SOIL TAXONOMY (USDA, 1975)

UNIDAD CATOGRA. : ASOCIACIONES

SISTEMA UTILIT. : APTITUD DE USO (SERVICIO CONSERVACION DE SUELOS)

ESCALA MATERIAL : 1:50.000

ESCALA FINAL : 1:760.000

NRO.PERFILES : SIN PERFILES CON DESCRIPCIONES NI DATOS ANALITICOS

OBSERVACIONES :

COORDENADAS GEOG. :

SUBGRUPOS RECONO. :

TAXA RECONOCIDA :

CARTA DE SUELOS :

OTRAS CARTAS :

C.F.I. - I.N.T.A.
 LISTADO MAESTRO DE CARTOGRAFIA DE SUELOS

*- PROVINCIA : JUJUY
 NRO. TRABAJO : 09031
 A#O TRABAJO : 1984
 TITULO : RECONOCIMIENTO DE SUELOS; DEPARTAMENTO YAVI

CATEGORIA : RECONOCIMIENTO

PARTICIPANTE : E.SANTOS Y OTROS

ORGANISMO : UNJU - PEN - OEA - 018

PUBLICADO :

CONSULTAR EN : FACULTAD DE CIENCIAS AGRARIAS UNJU - BIBLIOTECA OEA

SUPERFICIE R. : 105.000 HAS

UNIDAD TAXONOM. : SOIL TAXONOMY (USDA 1975)

SISTEMA TAXONOM. : SERIES Y ASOCIACIONES

UNIDAD CATOGRA. : CAPACIDAD DE USO Y GRUPO DE APTITUD

SISTEMA UTILIT. : 1:50.000

ESCALA MATERIAL : 1:50.000

ESCALA FINAL : 1:105.000

NRO.PERFILES : 10 PERFILES CON DESCRIPCIONES Y 60 DATOS ANALITICOS

OBSERVACIONES :

COORDENADAS GEOG.:

SUBGRUPOS RECONO.:

TAXA RECONOCIDA :

CARTA DE SUELOS :

OTRAS CARTAS :

C.F.I. - I.N.T.A.
 LISTADO MAESTRO DE CARTOGRAFIA DE SUELOS

*- PROVINCIA : JUJUY
 NRO. TRABAJO : 09032
 A#O TRABAJO : 1985
 TITULO : RECONOCIMIENTO DE SUELOS. LOTES FISCALES 1 - SECTOR ESTE Y 515

CATEGORIA : RECONOCIMIENTO
 PARTICIPANTE : L. BUITRAGO Y OTROS

ORGANISMO : CFI
 PUBLICADO :
 CONSULTAR EN : CFI DIRECCION DE AGRICULTURA PROVINCIA DE JUJUY
 SUPERFICIE R. : 14.000 HECTAREAS
 UNIDAD TAXONOM. : FAMILIA
 SISTEMA TAXONOM. : SOIL TAXONOMY (USDA 1975)
 UNIDAD CATOGRA. : FAMILIAS Y FASES DE FAMILIAS
 SISTEMA UTILIT. : CAPACIDAD DE USO (SERVICIO CONSERVACION DE SUELOS)
 ESCALA MATERIAL : 1:45.000
 ESCALA FINAL : 1:50.000
 NRO. PERFILES : 5 PERFILES CON DESCRIPCIONES MODALES Y 32 DATOS ANALITICOS
 OBSERVACIONES :

COORDENADAS GEOG. :
 SUBGRUPOS RECONO. :
 TAXA RECONOCIDA :
 CARTA DE SUELOS :
 OTRAS CARTAS :

C.F.I. " I.N.T.A.
 LISTADO MAESTRO DE CARTOGRAFIA DE SUELOS

*- PROVINCIA : JUJUY
 NRO. TRABAJO : 09033
 A#O TRABAJO : 1985
 TITULO : RELEVAMIENTO DE SUELOS POR APTITUD FORESTAL EN RELACION A LA PRODUCTIVIDAD
 DE BOSQUES DE CULTIVOS "1ERA ETAPA"

CATEGORIA : RECONOCIMIENTO
 PARTICIPANTE : E.ROCCA

ORGANISMO : C.O.N.I.C.E.T.
 PUBLICADO :
 CONSULTAR EN : FACULTAD CIENCIAS AGRARIAS DE LA UNJU Y BIBLIOTECA C.O.N.I.C.E.T.
 SUPERFICIE R. : NO ESPECIFICADA
 UNIDAD TAXONOM. : NO SE ACLARA
 SISTEMA TAXONOM. : SOIL TAXONOMY (USDA 1975)
 UNIDAD CATOGRA. : NO SE ACLARA
 SISTEMA UTILIT. : NO SE ACLARA
 ESCALA MATERIAL : 1:30.000 ; 1:35.000 ; 1:50.000
 ESCALA FINAL : 1:35.000
 NRO.PERFILES : 35 PERFILES CON DESCRIPCIONES MODALES Y SIN DATOS ANALITICOS
 OBSERVACIONES :

COORDENADAS GEOG. :
 SUBGRUPOS RECONO. :
 TAXA RECONOCIDA :
 CARTA DE SUELOS :
 OTRAS CARTAS :

C.F.I. - I.N.T.A.
 LISTADO MAESTRO DE CARTOGRAFIA DE SUELOS

*- PROVINCIA : JUJUY
 NRO. TRABAJO : 09034
 A#0 TRABAJO : 1986
 TITULO : RECONOCIMIENTO SEMIDETALLADO DE SUELOS; LOTES FISCALES 1 -SECTOR ESTE Y 515

CATEGORIA : SEMIDETALLADO
 PARTICIPANTE : L. BUITRAGO Y OTROS

ORGANISMO : CFI
 PUBLICADO :
 CONSULTAR EN : CFI DIRECCION DE AGRICULTURA PROVINCIA DE JUJUY
 SUPERFICIE R. : 8.700 HECTAREAS
 UNIDAD TAXONOM. : SERIE
 SISTEMA TAXONOM. : SOIL TAXONOMY (USDA 1975)
 UNIDAD CATOGRA. : SERIES Y FASES
 SISTEMA UTILIT. : CAPACIDAD DE USO (SERVICIO CONSERVACION DE SUELOS)
 ESCALA MATERIAL : 1:45.000
 ESCALA FINAL : 1:20.000
 NRO. PERFILES : 14 PERFILES CON DESCRIPCIONES; 107 DAT. ANALITICOS Y 11 BARRENADO A 4M PROFU
 OBSERVACIONES :

COORDENADAS GEOG. :
 SUBGRUPOS RECDNO. :
 TAXA RECONOCIDA :
 CARTA DE SUELOS : NO SE ACLARA
 UTRAS CARTAS : NO SE ACLARA

C.F.I. - I.N.T.A.
 LISTADO MAESTRO DE CARTOGRAFIA DE SUELOS

*- PROVINCIA : JUJUY
 NRO. TRABAJO : 09035
 AÑO TRABAJO : 1969
 TITULO : ESTUDIO DE LA ZONA DE RIEGO DEL EMBALSE "LAS MADERAS"

CATEGORIA : NO SE ESPECIFICA

PARTICIPANTE : E.EEPEP; J.CALISAYA; C.SAL

ORGANISMO : AGUA Y ENERGIA ELECTRICA

PUBLICADO : INEDITO

CONSULTAR EN : AGUA Y ENERGIA ELECTRICA; CFI

SUPERFICIE R. : 35.000 HAS

UNIDAD TAXONOM. : NO SE ACLARA

SISTEMA TAXONOM. : EEUU (1949)

UNIDAD CATOGRA. : NO SE ACLARA

SISTEMA UTILIT. : SERVICIO CONSERVACION DE SUELOS (USDA)

ESCALA MATERIAL : 1:10.000; 1:20.000

ESCALA FINAL : 1:50.000

NRO.PERFILES :

OBSERVACIONES :

COORDENADAS GEOG. : 24* 20' Y 24* 35' (LAT.S) Y 65* 20' Y 64* 35' (LONG.O)

SUBGRUPOS RECONO.:

TAXA RECONOCIDA : AZONALES

CARTA DE SUELOS : SUELOS Y CAPACIDAD DE USO

OTRAS CARTAS : UBICACION DE CALICATAS; PROFUNDIDAD DE SUELOS AGRICOLA

C.F.I. = I.N.T.A.
 LISTADO MAESTRO DE CARTOGRAFIA DE SUELOS

*- PROVINCIA : JUJUY
 NRO. TRABAJO : 09036
 AÑO TRABAJO : 1979
 TITULO : MAPA DE SUELOS Y CLASIFICACION DE LAS TIERRAS PARA RIEGO CAMPO ANEXO YUTO

 DEL INTA

CATEGORIA : SINTESIS DE ESTUDIO DETALLADO

 PARTICIPANTE : J.VARGAS GIL; R.RAMON

ORGANISMO : INTA

 PUBLICADO : EN REUNION ANUAL INFORMACION TECNICA, 1979.

 CONSULTAR EN : INTA (BIBLIOTECA CAP.FED.)

 SUPERFICIE R. : NO SE ACLARA

 UNIDAD TAXONOM. : SERIE

 SISTEMA TAXONOM. : SOIL TAXONOMY (USDA 1975)

 UNIDAD CATOGRA. : SERIES Y FASES

 SISTEMA UTILIT. : NO SE ACLARA

 ESCALA MATERIAL :

 ESCALA FINAL : 1:2,000

 NRO.PERFILES :

 OBSERVACIONES :

COORDENADAS GEOD. :

 SUBGRUPOS RECONO. :

 TAXA RECONOCIDA :

 CARTA DE SUELOS : SUELOS

 OTRAS CARTAS :

C.F.I. - I.N.T.A.
 LISTADO MAESTRO DE CARTOGRAFIA DE SUELOS

*- PROVINCIA : JUJUY
 NRO. TRABAJO : 09037
 AÑO TRABAJO : 1980
 TITULO : ESTUDIO DE SUELOS Y DE VEGETACION, AREA ARROYO COLORADO, PROYECTO NOA HIDR

CATEGORIA : SEMIDETALLADO DETALLADO
 PARTICIPANTE : A.OCARANZA; A. DEL CASTILLO

ORGANISMO : SUBSECRETARIA DE RECURSOS HIDRICOS, CFI; INCYTH; NACIONES UNIDAS
 PUBLICADO : INEDITO
 CONSULTAR EN : CFI; INCYTH SUBSECRETARIA DE RECURSOS HIDRICOS
 SUPERFICIE R. : 3.200 HAS.
 UNIDAD TAXONOM. : SERIE
 SISTEMA TAXONOM. : NO SE ACLARA
 UNIDAD CATOGRA. : SERIE; ASOCIACIONES DE SERIES
 SISTEMA UTILIT. : HOUGHTON (FAO/PNUD 1971)
 ESCALA MATERIAL : 1:50.000; 1:55.000
 ESCALA FINAL : 1:5000
 NRO.PERFILES : 3 PERFILES CON DESCRIPCIONES MORFOLOGICAS Y 24 DATOS ANALITICOS COMPLETOS
 OBSERVACIONES : 2.700 HAS. (SEMIDETALLADO) Y 500 HAS. (DETALLADO),

COORDENADAS GEOG. : 22* 25 Y 22* 50 (LAT.S); 65*20 Y 65* 32 (LONG.O)
 SUBGRUPOS RECONO. :
 TAXA RECONOCIDA :
 CARTA DE SUELOS : SUELOS Y APTITUD PARA RIEGO
 UTRAS CARTAS : FISIOGRAFIA; UNIDADES VEGETACIONALES; PERFILES VEGETACION,

C.F.I. - I.N.T.A.
 LISTADO MAESTRO DE CARTOGRAFIA DE SUELOS

*- PROVINCIA : JUJUY
 NRO. TRABAJO : 09038
 A#0 TRABAJO : 1980
 TITULO : MAPA DE SUELOS DE LA PUNA

CATEGORIA : RECONOCIMIENTO
 PARTICIPANTE : J.R.VARGAS GIL; J.P. CULOT

ORGANISMO : INTA
 PUBLICADO :
 CONSULTAR EN : BIBLIOTECA EERA SALTA INTA; ARCHIVO RECURSOS NATURALES SALTA
 SUPERFICIE R. : 2.000.000 HECTAREAS
 UNIDAD TAXONOM. : SUBGRUPO
 SISTEMA TAXONOM. : SOIL TAXONOMY (USDA, 1975)
 UNIDAD CATOGRA. : SUBGRUPOS Y ASOCIACIONES DE SUBGRUPOS
 SISTEMA UTILIT. :
 ESCALA MATERIAL : 1:100.000
 ESCALA FINAL : 1:200.000
 NRO.PERFILES : 60 PERFILES CON DESCRIPCIONES Y 60 DATOS ANALITICOS
 OBSERVACIONES :

COORDENADAS GEOG. : 65* 15 Y 66* 30 LONG O Y 23* 45 LAT.S
 SUBGRUPOS RECONO. : PALEARGIDS, HAPLARGIDS, CEMBORTIDS
 TAXA RECONOCIDA :
 CARTA DE SUELOS : BASICA
 OTRAS CARTAS :

C.F.I. = I.N.T.A.
 LISTADO MAESTRO DE CARTOGRAFIA DE SUELOS


*- PROVINCIA : JUJUY
 NRO. TRABAJO : 09040
 A#U TRABAJO : 1955
 TITULO : GEODAFOLOGIA EN EL DPTO. DE YAVI.

CATEGORIA : NO ESPECIFICA
 PARTICIPANTE : D. DOMINGUEZ

ORGANISMO : INSTITUTO DE SUELOS Y AGROTECNIA
 PUBLICADO :
 CONSULTAR EN : BIBLIOTECA SUELOS (I N T A , CASTELAR)
 SUPERFICIE R. : 160,000 HAS.
 UNIDAD TAXONOM. :
 SISTEMA TAXONOM. : EEUU (1949)
 UNIDAD CATOGRA. :
 SISTEMA UTILIT. :
 ESCALA MATERIAL :
 ESCALA FINAL : 1:50,000
 NRO.PERFILES : 8 PERFILES CON DESCRIPCIONES Y DATOS ANALITICOS COMPLETOS Y 78 INCOMPLETOS
 OBSERVACIONES : USA UN SISTEMA DE CLASIFICACION POR APTITUD AGRICOLA

COORDENADAS GEOG. :
 SUBGRUPOS RECONO. :
 TAXA RECONOCIDA :
 CARTA DE SUELOS : MAPA EDAFOLOGICO
 OTRAS CARTAS :

C.F.I. - I.N.T.A.
 LISTADO MAESTRO DE CARTOGRAFIA DE SUELOS



*- PROVINCIA : LA PAMPA
 NRO. TRABAJO : 10001
 A#O TRABAJO : 1958
 TITULO : RELEVAMIENTO EXPEDITIVO Y CLASIFICACION DE LOS SUELOS PARA RIEGO

.....
 EN LA COLONIA 25 DE MAYO

CATEGORIA : EXPEDITIVO

PARTICIPANTE : N. MIKENBERG; O. GUEDES; L. FARSTAD

ORGANISMO : INTA

PUBLICADO :

CONSULTAR EN : BIBLIOTECA INTA, EERA DELTA (INTA)

SUPERFICIE R. : 1.800 HAS

UNIDAD TAXONOM. : GRAN GRUPO

SISTEMA TAXONOM. : EEUU (1949)

UNIDAD CATOGRA. : GRANDES GRUPOS, VARIANTES Y FASES, ASOCIACIONES

SISTEMA UTILIT. : BUREAU OF RECLAMATION (USDI)

ESCALA MATERIAL :

ESCALA FINAL : 1:30.000

NRO. PERFILES : 2 PERFILES CON DESCRIPCIONES, SIN DATOS ANALITICOS

OBSERVACIONES :

COORDENADAS GEUG. : 67* 6.40' (LONG.O); 37* 45' (LAT.S)

SUBGRUPOS RECONO. :

TAXA RECONOCIDA :

CARTA DE SUELOS : SUELOS

OTRAS CARTAS :

C.F.I. * I.N.T.A.
 LISTADO MAESTRO DE CARTOGRAFIA DE SUELOS

*- PROVINCIA : LA PAMPA
 NRO. TRABAJO : 10002
 AÑO TRABAJO : 1972
 TITULO : CONTRIBUCION AL CONOCIMIENTO DE LOS SUELOS DEL DEPARTAMENTO CAPITAL

CATEGORIA :
 PARTICIPANTE : H.MARTINEZ; R.SIGHEL; N.CALAMARI

ORGANISMO : PROVINCIA DE LA PAMPA
 PUBLICADO :
 CONSULTAR EN : CFI; MINISTERIO DE ECONOMIA Y ASUNTOS AGRARIOS (LA PAMPA)
 SUPERFICIE R. : 251,750 HAS
 UNIDAD TAXONUM. :
 SISTEMA TAXONUM. :
 UNIDAD CATOGRA. :
 SISTEMA UTILIT. : SERVICIO CONSERVACION DE SUELOS (USDA)
 ESCALA MATERIAL :
 ESCALA FINAL : 1:70,000
 NRO.PERFILES : 150 PERFILES CON DESCRIPCIONES SOMERAS Y 150 DATOS ANALITICOS INCOMPLETOS
 OBSERVACIONES :

COORDENADAS GEOG. : 63* 56' Y 64* 29' (LONG.O); 36* 16' Y 36* 48' (LAT.S)
 SUBGRUPOS RECONO. :
 TAXA RECONOCIDA :
 CARTA DE SUELOS : APTITUD DE USO
 OTRAS CARTAS : CURVAS DE NIVEL; DISTRIB. MATERIA. ORG. 25 CM. SUP.; DISTRIB. FOSFORO ASIMIL. ETC.

C.F.I. - I.N.T.A.
 LISTADO MAESTRO DE CARTOGRAFIA DE SUELOS

*- PROVINCIA : LA PAMPA
 NRO. TRABAJO : 10003
 A#O TRABAJO : 1980
 TITULO : INVENTARIO INTEGRADO DE LOS RECURSOS NATURALES DE LA PROVINCIA DE LA PAMPA

CATEGORIA : RECONOCIMIENTO
 PARTICIPANTE : C.PENA ZUBIATE; U.MALDONADO PINEDO; H.MARTINEZ; R.HEVIA

ORGANISMO : INTA. PROVINCIA DE LA PAMPA, UNIVERSIDAD NACIONAL DE LA PAMPA
 PUBLICADO :
 CONSULTAR EN : CFI. INTA(ANGUIL); FACULTAD AGRONOMIA DE LA PAMPA; CTRO INVENTAR.RECUR.NAT.
 SUPERFICIE R. : TODA LA PROVINCIA
 UNIDAD TAXONOM. : FAMILIA
 SISTEMA TAXONOM. : SOIL TAXONOMY (USDA 1975)
 UNIDAD CATOGRA. : ASOCIACIONES Y FASES, COMPLEJOS Y COMPLEJOS INDIFERENCIALES
 SISTEMA UTILIT. : SEVICIO CONSERVACION DE SUELOS (USDA)
 ESCALA MATERIAL : 1:35,000;1:50,000;1:20,000;1:12,500;1:100,000;1:200,000;1:500,000;1:600,000
 ESCALA FINAL : 1:500,000
 NRO.PERFILES : 61 PERFILES CON DESCRIPCIONES Y 37 DATOS ANALITICOS COMPLETOS
 OBSERVACIONES :

COORDENADAS GEOG. : TODA LA PROVINCIA
 SUBGRUPOS RECONO. : HAPLUDOL ENTICO; HAPLUSTOL TIPICO, ENTICO, ARIDICO, TORRIORTENTICO, CALCIUSTOL
 TAXA RECONOCIDA : GRAN GRUPO (EEUU 1949)
 CARTA DE SUELOS : SUELOS Y APTITUD PARA RIEGO
 OTRAS CARTAS : GEOMORFOLOGIA, VEGETACION, USO ACTUAL DE LA TIERRA

C.F.I. = I.N.T.A.
 LISTADO MAESTRO DE CARTOGRAFIA DE SUELOS

*- PROVINCIA : LA PAMPA
 NRO. TRABAJO : 10004
 A#O TRABAJO : 1981
 TITULO : ESTUDIO EDAFOLOGICO, HIDROGEOLOGICO Y PRELIMINAR DE OBRAS DE RIEGO EN LAS

 ZONAS DE LA PLANICIE DE CURACO Y DEL VALLE DE MELICURA-BAJO DE LOS BAGUALES

 CATEGORIA :
 PARTICIPANTE : H.LAYA; N.AMIOTTI; E.GASTANAGA, OTROS (INTERCONSUL S.A.; ADE S.A.; FRANKLIN
 CONSULTORA S.A.)

 ORGANISMO : C.F.I.
 PUBLICADO :
 CONSULTAR EN : C.F.I.
 SUPERFICIE R. : 84.848 HAS
 UNIDAD TAXONOM. : SUBGRUPOS
 SISTEMA TAXONOM. : SOIL TAXONOMY (USDA 1975)
 UNIDAD CATOGRA. : FASES DE SUBGRUPOS Y ASOCIACIONES DE FASES DE SUBGRUPOS
 SISTEMA UTILIT. : BUREAU OF RECLAMATION
 ESCALA MATERIAL : 1:20.000 ; 1:25.000
 ESCALA FINAL. : 1:50.000
 NRO. PERFILES : 13 PERFILES CON DESCRIPCIONES, 28 DATOS ANALITICOS COMPLETOS Y 89 INCOMPLETO
 OBSERVACIONES :

 COORDENADAS GEOG. :
 SUBGRUPOS RECONO. : CALCIORTID TIPICO; TORRIPSAMENT TIPICO; TORRIORTENT TIPICO
 TAXA RECONOCIDA :
 CARTA DE SUELOS : SUELOS Y APTITUD PARA RIEGO
 OTRAS CARTAS : UBICACION DE PERFORACIONES (HIDROGEOLOGICO); PALEOFORMA HIDROAPOYO; ISOPIECICO

C.F.I. - I.N.T.A.
 LISTADO MAESTRO DE CARTOGRAFIA DE SUELOS

*- PROVINCIA : LA PAMPA
 NRO. TRABAJO : 10005
 A#O TRABAJO : 1982
 TITULO : ESTUDIO SEMIDETALLADO DE SUELOS DE COLONIA 25 DE MAYO

CATEGORIA : SEMIDETALLADO
 PARTICIPANTE : I.MARCU; A.URBIZTONDO; J.LAFRANCO; H.SANTOS Y OTROS (INTERCONSUL S.A.;
 ADE S.A.; FRANKLIN CONSULTORA S.A.)

ORGANISMO : CFI
 PUBLICADO : INEDITO
 CONSULTAR EN : C.F.I.
 SUPERFICIE R. : 87.622 HAS
 UNIDAD TAXONOM. : SERIE (TENTATIVA)
 SISTEMA TAXONOM. : SOIL TAXONOMY (USDA 1975)
 UNIDAD CATOGRA. : ASOCIACIONES DE SERIES Y FASES
 SISTEMA UTILIT. : BUREAU OF RECLAMATION
 ESCALA MATERIAL : 1:10.000; 1:20.000; 1:25.000
 ESCALA FINAL : 1:20.000
 NRO.PERFILES : 37 PERFILES CON DESCRIPCIONES, 36 DATOS ANALITICOS COMPLETOS Y 2 INCOMPLETOS
 OBSERVACIONES :

COORDENADAS GEOG. : 67* 05' (LONG.O) 39* 45' (LAT.S)
 SUBGRUPOS RECONO. :
 TAXA RECONOCIDA :
 CARTA DE SUELOS : SUELOS Y APTITUD PARA RIEGO
 OTRAS CARTAS : GEOMORFOLOGIA, UNIDADES DE RELIEVE EOLICO; CLASES DE DRENAJE

C.F.I. * I.N.T.A.
 LISTADO MAESTRO DE CARTOGRAFIA DE SUELOS

*- PROVINCIA : LA PAMPA
 NRO. TRABAJO : 10006
 A#O TRABAJO : 1955
 TITULO : RELEVAMIENTO DETALLADO DEL AREA DE LA EEA ANGUIL

CATEGORIA : DETALLADO

PARTICIPANTE : A.PREGO; L.TALARICO; C.BELLON; J.CALCAGNO

ORGANISMO : INST.SUELOS Y AGROTECNIA

PUBLICADO : PUBL.(IDIA NRO 86 PAG 17-29)1955

CONSULTAR EN : INTA (CASTELAR)

SUPERFICIE R. : 2507 HECTAREAS

UNIDAD TAXONOM. :

SISTEMA TAXONOM.:

UNIDAD CATOGRA. :

SISTEMA UTILIT. : SERVICIO CONSERVACION DE SUELOS (USDA)

ESCALA MATERIAL :

ESCALA FINAL : 1:10.000

NRO.PERFILES : SIN PERFILES CON DESCRIPCIONES Y 21 DATOS ANALITICOS COMPLETOS

OBSERVACIONES :

COORDENADAS GEOG.: 36* 31 LAT S Y 64* 02 LONG.O

SUBGRUPOS RECONO.:

TAXA RECONOCIDA :

CARTA DE SUELOS : APTITUD DE USO Y RECONOCIMIENTO GRAL DE SUELOS

OTRAS CARTAS : TGSCA, EROSION

C.F.I. - I.N.T.A.
 LISTADO MAESTRO DE CARTOGRAFIA DE SUELOS

*- PROVINCIA : LA PAMPA
 NRO. TRABAJO : 10007
 AÑO TRABAJO : 1962
 TITULO : CLASIFICACION DE LOS SUELOS DE LA PLANICIE 25 DE MAYO CASA DE PIEDRA; POR
 SU APTITUD PARA RIEGO, DEPTO PUELEN

CATEGORIA : NO SE ACLARA

PARTICIPANTE : E. PONTUSSI; L. MAINERO; L. ACIAR

ORGANISMO : ENTE PROVINCIAL RIO COLORADO

PUBLICADO : INEDITO

CONSULTAR EN : ADMINISTRACION PROVINCIAL DEL AGUA

SUPERFICIE R. : 28.700 HECTAREAS

UNIDAD TAXONOM. :

SISTEMA TAXONOM.:

UNIDAD CATOGRA. :

SISTEMA UTILIT. : BUREAU OF RECLAMATION (USDI)

ESCALA MATERIAL : 1:10,000; 1:75,000; 1:100,000

ESCALA FINAL : 1:25,000

NRO. PERFILES :

OBSERVACIONES :

COORDENADAS GEOG.:

SUBGRUPOS RECONO.:

TAXA RECONOCIDA :

CARTA DE SUELOS : SUELOS Y APTITUD PARA RIEGO

OTRAS CARTAS :

C.F.I. - I.N.T.A.
 LISTADO MAESTRO DE CARTOGRAFIA DE SUELOS

*- PROVINCIA : LA PAMPA
 NRO. TRABAJO : 10008
 A#0 TRABAJO : 1974
 TITULO : LOS SUELOS DEL AREA DE LOS RIOS SALADO Y ATUEL

CATEGORIA : NO SE ACLARA

PARTICIPANTE : A. URBIZTONDO

ORGANISMO : ADMINISTRACION PROVINCIAL DEL AGUA

PUBLICADO : INEDITO

CONSULTAR EN : A.P.A

SUPERFICIE R. : 1.700.000 HECTAREAS

UNIDAD TAXONOM. : GRAN GRUPO

SISTEMA TAXONOM. : EEUU (1949)

UNIDAD CATOGRA. : GRANDES GRUPOS

SISTEMA UTILIT. : BUREAU OF RECLAMATION (USDI)

ESCALA MATERIAL : 1:35.000 1:75.000

ESCALA FINAL : 1:75.000

NRO. PERFILES : 3 PERFILES CON DESCRIPCIONES Y SIN DATOS ANALITICOS

OBSERVACIONES :

COORDENADAS GEOG. :

SUBGRUPOS RECONO. :

TAXA RECONOCIDA : EEUU 1949 SIERDZEMS; REGUSOLES; SOLONCHAK; ALUVIONALES; LITOSOLES

CARTA DE SUELOS :

OTRAS CARTAS : FISIOGRAFIA

C.F.I. - I.N.T.A.
 LISTADO MAESTRO DE CARTOGRAFIA DE SUELOS

*- PROVINCIA : LA PAMPA
 NRO. TRABAJO : 10009
 A#O TRABAJO : 1975
 TITULO : RECONOCIMIENTO DETALLADO DE SUELOS Y CLASIFICACION DE LAS TIERRAS CON FINES
 DE RIEGO EN AGUA DE TORRES, DPTO. CHICAL-CO.

CATEGORIA : DETALLADO
 PARTICIPANTE : R. WERMBTER; J.C. VIALE.

ORGANISMO : I N T A (CASTELAR)
 PUBLICADO : PUBL (IDIA; SUPL. NRO.33, PAG 489)
 CONSULTAR EN : ADMINISTRACION PROVINCIAL DEL AGUA
 SUPERFICIE R. : 260 HAS.
 UNIDAD TAXONOM. : SERIE
 SISTEMA TAXONOM. : SOIL TAXONOMY
 UNIDAD CATOGRA. : SERIES
 SISTEMA UTILIT. : BUREAU OF RECLAMATION (USDI) Y STORIE
 ESCALA MATERIAL : 1:20.000-
 ESCALA FINAL : 1:20.000 ?
 NRO. PERFILES : 2 PERFILES CON DESCRIPCIONES Y 8 DATOS ANALITICOS COMPLETOS.
 OBSERVACIONES :

COORDENADAS GEOG. : 36,10' LAT. SUR Y 66,10' LONG. OESTE
 SUBGRUPOS RECONO. : PALEORTIDES USTOLICOS; USTIPSAMENT TIPICO.
 TAXA RECONOCIDA :
 CARTA DE SUELOS : SUELOS Y APTITUD PARA RIEGO.
 OTRAS CARTAS : NO CONTIENE

C.F.I. - I.N.T.A.
 LISTADO MAESTRO DE CARTOGRAFIA DE SUELOS

*- PROVINCIA : LA PAMPA
 NRO. TRABAJO : 10010
 A#O TRABAJO : 1975
 TITULO : ESTUDIO EDAFOLOGICO AREA RIO ATUEL.

CATEGORIA : NO ESPECIFICA.
 PARTICIPANTE : M. ZAMORA; O. GIANDANA; V. PACHECUY; L. MERCADO (CONSUL-AGRO)

ORGANISMO : CONSEJO PROVINCIAL DEL AGUA
 PUBLICADO : INEDITO
 CONSULTAR EN : A.P.A. (ADMINISTRACION PROVINCIAL DEL AGUA)
 SUPERFICIE R. : 55.000 HAS
 UNIDAD TAXONOM. : SERIE
 SISTEMA TAXONOM. : SOIL TAXONOMY
 UNIDAD CATOGRA. : SERIES Y FASES
 SISTEMA UTILIT. : BUREAU OF RECLAMATION (USDI)
 ESCALA MATERIAL : 1:75.000-
 ESCALA FINAL : 1:75.000-
 NRO. PERFILES : 3 PERFILES CON DESCRIPCIONES Y SIN DATOS ANALITICOS.
 OBSERVACIONES :

COORDENADAS GEOG. :
 SUBGRUPOS RECONO. :
 TAXA RECONOCIDA :
 CARTA DE SUELOS : SUELOS Y APTITUD PARA RIEGO.
 OTRAS CARTAS : REGION NEOTROPICAL, ISOTERMAS, ISOHETAS.

C.F.I. = I.N.T.A.
 LISTADO MAESTRO DE CARTOGRAFIA DE SUELOS

*- PROVINCIA : LA PAMPA
 NRO. TRABAJO : 10011
 A#0 TRABAJO : 1977
 TITULO : ESTUDIO DE SUELOS DEL VIVERO FORESTAL GRAL. ACHA.

CATEGORIA : SEMIDETALLADO, DETALLADO
 PARTICIPANTE : H. MARTINEZ

ORGANISMO : DEPARTAMENTO SUELOS (LA PAMPA)
 PUBLICADO : INEDITO
 CONSULTAR EN : DEPARTAMENTO SUELOS
 SUPERFICIE R. : 150 HAS.
 UNIDAD TAXONOM. : SERIE (TENTATIVA)
 SISTEMA TAXONOM. : SOIL TAXONOMY (USDA, 1975)
 UNIDAD CATOGRA. : ASOCIACIONES
 SISTEMA UTILIT. : BUREAU OF RECLAMATION (U S D I)
 ESCALA MATERIAL : 1:20,000-
 ESCALA FINAL : 1:2,500-
 NRO. PERFILES : 4 PERFILES CON DESCRIPCIONES Y 4 DATOS ANALITICOS COMPLETOS.
 OBSERVACIONES :

COORDENADAS GEOG. : 37,20' LAT. SUR; 64,40' LONG. O.
 SUBGRUPOS RECONO. : HAPLUSTOLES ENTICOS; USTIPSAMENTES TIPICOS
 TAXA RECONOCIDA :
 CARTA DE SUELOS : SUELOS Y APTITUD DE USO.
 OTRAS CARTAS :

C.F.I. - I.N.T.A.
LISTADO MAESTRO DE CARTOGRAFIA DE SUELOS

```

*- PROVINCIA      : LA PAMPA
NRO. TRABAJO     : 10012
A#O TRABAJO      : 1977
TITULO           : SUELOS DEL AREA DE CHACHARRAMENDI.
.....
.....
.....
CATEGORIA        : DETALLADO
PARTICIPANTE     : B. JACYSZYN; A. PITTALUGA.
.....
.....
ORGANISMO        : I N T A (CASTELAR)
PUBLICADO        : INEDITO
CONSULTAR EN    : I N T A (ANGUIL)
SUPERFICIE R.   : 3.550 HAS.
UNIDAD TAXONOM. : SERIE
SISTEMA TAXONOM.: SOIL TAXONOMY (USDA, 1975)
UNIDAD CATOGRA. : ASOCIACIONES
SISTEMA UTILIT. :
ESCALA MATERIAL  :
ESCALA FINAL     : 1:17.500-
NRO.PERFILES    : 6 PERFILES CON DESCRIPCIONES Y 6 DATOS ANALITICOS COMPLETOS.
OBSERVACIONES   :
.....
.....
COORDENADAS GEOG.:
SUBGRUPOS RECONO.:
TAXA RECONOCIDA :
CARTA DE SUELOS : SUELOS
OTRAS CARTAS    :
.....
.....

```

C.F.I. - I.N.T.A.
 LISTADO MAESTRO DE CARTOGRAFIA DE SUELOS

*- PROVINCIA : LA PAMPA
 NRO. TRABAJO : 10013
 AÑO TRABAJO : 1978
 TITULO : RECONOCIMIENTO DE SUELOS Y VEGETACION DE LAS RESERVAS DE LA PROVINCIA DE LA
 PAMPA.

CATEGORIA : SEMIDETALLADO
 PARTICIPANTE : H. MARTINEZ; M.A. MONTES; B. FERNANDEZ.

ORGANISMO : DPTO. SUELO Y DPTO. PASTIZALES NATURALES (LA PAMPA)
 PUBLICADO : INEDITO
 CONSULTAR EN : DPTO. SUELOS (STA. ROSA - LA PAMPA)
 SUPERFICIE R. : 40.000 HAS.
 UNIDAD TAXONOM. : SERIE (TENTATIVA)
 SISTEMA TAXONOM. : SOIL TAXONOMY (USDA 1975)
 UNIDAD CATOGRA. : ASOCIACIONES
 SISTEMA UTILIT. : BUREAU OF RECLAMATION (USDI)
 ESCALA MATERIAL : 1:50.000-
 ESCALA FINAL : 1:50.000-
 NRO. PERFILES : 7 PERFILES CON DESCRIPCIONES Y 7 DATOS ANALITICOS COMPLETOS.
 OBSERVACIONES :

COORDENADAS GEOG. :
 SUBGRUPOS RECONO. : CALCIORTIDS, DURORTIDS; TORRIPSAMENTS.
 TAXA RECONOCIDA :
 CARTA DE SUELOS : SUELOS Y APTITUD DE USO
 OTRAS CARTAS : VEGETACION

C.F.I. - I.N.T.A.
 LISTADO MAESTRO DE CARTOGRAFIA DE SUELOS

*- PROVINCIA : LA PAMPA
 NRO. TRABAJO : 10014
 A#O TRABAJO : 1982
 TITULO : RECONOCIMIENTO EDAFOLOGICO DEL AREA REGABLE CON AGUAS DEL RIO ATUEL EN LA
 ZONA DE SANTA ISABEL,

CATEGORIA : NO ESPECIFICA
 PARTICIPANTE : H.MARCU; H. SANTOS; J.C. BEGOVIC; O.R. DIEZ; C. OPEZZO (INTERCONSUL S.A.;
 INGENIERIA HIDRAULICA S.C.)

ORGANISMO : ADMINISTRACION PROVINCIAL DE AGUAS (LA PAMPA)
 PUBLICADO :
 CONSULTAR EN : A.P.A.
 SUPERFICIE R. : 105.200 HAS.
 UNIDAD TAXONOM. : FAMILIA
 SISTEMA TAXONOM. : SOIL TAXONOMY (1975) Y FAO
 UNIDAD CATOGRA. : ASOCIACIONES, FASES
 SISTEMA UTILIT. : BUREAU OF RECLAMATION (USDI)
 ESCALA MATERIAL : 1:75.000-
 ESCALA FINAL : 1:75.000-
 NRO. PERFILES : 41 PERFILES CON DESCRIPCIONES Y CON DATOS ANALITICOS.
 OBSERVACIONES :

COORDENADAS GEOG. :
 SUBGRUPOS RECONO. : TORRIPSAMNETS TIPICOS
 TAXA RECONOCIDA : FAO (REGOSOLES; FLUVISOLES)
 CARTA DE SUELOS : SUELOS Y APTITUD PARA RIEGO
 OTRAS CARTAS : UBICACION DE POZOS,

C.F.I. - I.N.T.A.
 LISTADO MAESTRO DE CARTOGRAFIA DE SUELOS

*- PROVINCIA : LA PAMPA
 NRO. TRABAJO : 10015
 A#O TRABAJO : 1984
 TITULO : PERICIA DE SUELOS DEL CAMPO UBICADO EN EL LOTE 20; SECCION 4TA; FRACCION B;

 DPTO. HUCAL.

CATEGORIA : DETALLADO

 PARTICIPANTE : H. MARTINEZ; M.A. MONTES.

ORGANISMO : PARTICULAR

 PUBLICADO : INEDITO

 CONSULTAR EN : DPTO. SUELOS (LA PAMPA)

 SUPERFICIE R. : 300 HAS.

 UNIDAD TAXONOM. : SERIE (TENTATIVA)

 SISTEMA TAXONOM. : SOIL TAXONOMY (USDA 1975)

 UNIDAD CATOGRA. : CONSOCIACION; ASOCIACIONES; FASES.

 SISTEMA UTILIT. : BUREAU OF RECLAMATION (USDI)

 ESCALA MATERIAL : 1:50.000-

 ESCALA FINAL : 1:5.000-

 NRO. PERFILES : 5 PERFILES CON DESCRIPCIONES Y 5 DATOS ANALITICOS COMPLETOS.

 OBSERVACIONES :

COORDENADAS GEOG. : 38,00' LAT. SUR Y 64,25' LONG. O.

 SUBGRUPOS RECONO. : HAPLUSTOLES ENTICOS,

 TAXA RECONOCIDA :

 CARTA DE SUELOS : SUELOS Y APTITUD DE USO.

 OTRAS CARTAS : VEGETACION.

C.F.I. - I.N.T.A.
 LISTADO MAESTRO DE CARTOGRAFIA DE SUELOS

*- PROVINCIA : LA PAMPA
 NRO. TRABAJO : 10016
 AÑO TRABAJO : 1984
 TITULO : EVALUACION DE SUELOS E IDENTIFICACION DE TIERRAS PRIORITARIAS PARA RIEGO,
 BAJOS LOS BAGUALES.

CATEGORIA : RECONOCIMIENTO ?

PARTICIPANTE : P. SANCHEZ; C. SCHWEIKER; J. SITZ Y OTROS.

ORGANISMO : O.E.A.

PUBLICADO : INEQITO

CONSULTAR EN : ADMINISTRACION PROVINCIAL DEL AGUA

SUPERFICIE R. : 31.900 HAS.

UNIDAD TAXONOM. : GRAN GRUPO

SISTEMA TAXONOM. : SOIL TAXONOMY (USDA 1975)

UNIDAD CATOGRA. : ASOCIACIONES; COMPLEJOS; FASES

SISTEMA UTILIT. : BUREAU OF RECLAMATION (USDI)

ESCALA MATERIAL : 1:26.000; 1:36.000; 1:50.000-

ESCALA FINAL : 1:100.000-

NRO. PERFILES : NO HAY

OBSERVACIONES :

COORDENADAS GEOG. : 63,23' Y 63,47' (LONG.O.)

SUBGRUPOS RECONO. : TORRIPSAMENT, TORRIFLUVENT; TORRIORTENT, GIPSIORTIDES, CALCIORTIDES; ETC.

TAXA RECONOCIDA :

CARTA DE SUELOS : SUELOS Y APTITUD PARA RIEGO

OTRAS CARTAS : PELIGRO SALINIZACION, TIERRAS PRIORITARIAS PARA RIEGO.

C.F.I. - I.N.T.A.
 LISTADO MAESTRO DE CARTOGRAFIA DE SUELOS

*= PROVINCIA : LA PAMPA
 NRO. TRABAJO : 10017
 AÑO TRABAJO : 1984
 TITULO : RECONOCIMIENTO DE SUELOS DEL CAMPO PERTENECIENTE AL ESTADO PROVINCIAL UBI-

 CADO EN EL BAJO GIULIONI.

 CATEGORIA : DETALLADO
 PARTICIPANTE : H. MARTINEZ; J. PEREZ; J.F. MENDIA;

 ORGANISMO : DEPARTAMENTO SUELOS (LA PAMPA)
 PUBLICADO : INEDITO
 CONSULTAR EN : DEPARTAMENTO SUELOS
 SUPERFICIE N. : 1.250 HAS.
 UNIDAD TAXONOM. : SERIE (TENTATIVA)
 SISTEMA TAXONOM. : SOIL TAXONOMY (USDA, 1975)
 UNIDAD CATOGRA. : ASOCIACIONES
 SISTEMA UTILIT. : BUREAU OF RECLAMATION (USDI)
 ESCALA MATERIAL : 1:35.000-
 ESCALA FINAL : 1:5000-
 NRO. PERFILES : 5 PERFILES CON DESCRIPCIONES Y 5 DATOS ANALITICOS COMPLETOS
 OBSERVACIONES :

 COORDENADAS GEOG. : 36,40' LAT.SUR; 64,20' LONG. OESTE
 SUBGRUPOS RECONO. : HAPLUSTOL ENTICO, SALORTIDICO; SALORTIDES TIPICOS.
 TAXA RECONOCIDA :
 CARTA DE SUELOS : SUELOS Y APTITUD DE USO
 OTRAS CARTAS : NO CONTIENE

C.F.I. - I.N.T.A.
 LISTADO MAESTRO DE CARTOGRAFIA DE SUELOS

*- PROVINCIA : LA PAMPA
 NRO. TRABAJO : 10018
 AÑO TRABAJO : 1985
 TITULO : RECONOCIMIENTO PRELIMINAR DE SUELOS DE ALGUNOS SECTORES DEL DISTRITO DE

 CONSERVACION NRO.8.

 CATEGORIA : SEMIDETALLADO
 PARTICIPANTE : H. MARTINEZ; J. PEREZ; J.F. MENDIA.

 ORGANISMO : DEPARTAMENTO SUELOS (LA PAMPA)
 PUBLICADO : INEDITO
 CONSULTAR EN : DEPARTAMENTO SUELOS
 SUPERFICIE R. : 1.600 HAS.
 UNIDAD TAXONOM. : SERIE (TENTATIVA)
 SISTEMA TAXONOM. : SOIL TAXONOMY (USDA, 1975)
 UNIDAD CATOGRA. : ASOCIACIONES, CONSOCIACIONES, FASES.
 SISTEMA UTILIT. : BUREAU OF RECLAMATION (USDI)
 ESCALA MATERIAL : 1:35,000; 1:50,000-
 ESCALA FINAL : 1:35,000-
 NRO. PERFILES : 4 PERFILES CON DESCRIPCIONES Y 4 DATOS ANALITICOS COMPLETOS.
 OBSERVACIONES :

 COORDENADAS GEOG. : 36,51' LAT. SUR Y 63,43; LONG. OESTE
 SUBGRUPOS RECONO. : HAPLUSTOLES ENTICOS, USTIPSAMENTES TIPICOS.
 TAXA RECONOCIDA :
 CARTA DE SUELOS : SUELOS Y APTITUD PARA USO
 OTRAS CARTAS : NO CONTIENE

C.F.I. - I.N.T.A.
 LISTADO MAESTRO DE CARTOGRAFIA DE SUELOS

*- PROVINCIA : LA PAMPA
 NRO. TRABAJO : 10019
 AÑO TRABAJO : 1986
 TITULO : CARTA DE SUELOS DE LOS CONSORCIOS ARBOL SOLO Y YAUSAN, DISTRITO DE CONSER-
 VACION NRO.13.

 CATEGORIA : SEMIDETALLADO
 PARTICIPANTE : H. MARTINEZ; J. PEREZ; J.F. MENDIA.

 ORGANISMO : DEPARTAMENTO SUELOS (LA PAMPA)
 PUBLICADO : EN EJECUCION
 CONSULTAR EN : DEPARTAMENTO SUELOS
 SUPERFICIE R. : 62.000 HAS.
 UNIDAD TAXONOM. : SERIE (TENTATIVA)
 SISTEMA TAXONOM. : SOIL TAXONOMY (USDA, 1975)
 UNIDAD CATOGRA. : SERIES, ASOCIACIONES, FASES.
 SISTEMA UTILIT. : BUREAU OF RECLAMATION (USDI)
 ESCALA MATERIAL : 1:35.000-
 ESCALA FINAL : 1:35.000-
 NRO.PERFILES : 22 PERFILES CON DESCRIPCIONES Y 22 DATOS ANALITICOS COMPLETOS
 OBSERVACIONES :

 COORDENADAS GEOG. : 36,40' LAT. SUR Y 63,30' LONG. OESTE
 SUBGRUPOS RECONO. : TORRIPSAMENT TIPICO USTICO; TORRIOTENS TIPICO.
 TAXA RECONOCIDA :
 CARTA DE SUELOS : SUELOS Y APTITUD DE USO
 OTRAS CARTAS : NO CONTIENE

C.F.I. - I.N.T.A.
 LISTADO MAESTRO DE CARTOGRAFIA DE SUELOS

*- PROVINCIA : LA PAMPA
 NRO. TRABAJO : 10020
 A#0 TRABAJO : 0000
 TITULO : LOS SUELOS DEL BAJO DE LOS BAGUALES (DPTO. CALEU-CALEU)

CATEGORIA : NO ESPECIFICA
 PARTICIPANTE : E. PONTUSSI; L. MAINERO.

ORGANISMO : ENTE PROVINCIAL DEL RIO COLORADO
 PUBLICADO : INEDITO
 CONSULTAR EN : ADMISTRACION PROVINCIAL DEL AGUA
 SUPERFICIE R. : 50.000 HAS.
 UNIDAD TAXONOM. :
 SISTEMA TAXONOM. :
 UNIDAD CATOGRA. :
 SISTEMA UTILIT. :
 ESCALA MATERIAL :
 ESCALA FINAL : 1:50.000-
 NRO. PERFILES : SIN PERFILES CON DESCRIPCIONES NI DATOS ANALITICOS.
 OBSERVACIONES :

COORDENADAS GEOG. :
 SUBGRUPOS RECONO. :
 TAXA RECONOCIDA :
 CARTA DE SUELOS : NO CONTIENE
 OTRAS CARTAS : ISOYETAS

C.F.I. - I.N.T.A.
 LISTADO MAESTRO DE CARTOGRAFIA DE SUELOS

*- PROVINCIA : LA PAMPA
 NRO. TRABAJO : 10021
 A#0 TRABAJO : 0000
 TITULO : RECONOCIMIENTO EDAFOLOGICO DEL VALLE MELICURA.

CATEGORIA : NO ESPECIFICA
 PARTICIPANTE : NO ESPECIFICA

ORGANISMO : COMISION TECNICA RIO COLORADO.
 PUBLICADO : INEDITO
 CONSULTAR EN : ADMINISTRACION PROVINCIAL DEL AGUA
 SUPERFICIE R. : 2.935 HAS.
 UNIDAD TAXONOM. : NO SE ACLARA
 SISTEMA TAXONOM. : NO SE ACLARA
 UNIDAD CATOGRA. : NO SE ACLARA
 SISTEMA UTILIT. :
 ESCALA MATERIAL :
 ESCALA FINAL : 1:20.000-
 NRO.PERFILES :
 OBSERVACIONES :

COORDENADAS GEOG. :
 SUBGRUPOS RECONO. :
 TAXA RECONOCIDA :
 CARTA DE SUELOS : APTITUD PARA RIEGO
 OTRAS CARTAS : NO CONTIENE

C.F.I. - I.N.T.A.
 LISTADO MAESTRO DE CARTOGRAFIA DE SUELOS

*- PROVINCIA : LA RIOJA
 NRO. TRABAJO : 11001
 A#O TRABAJO : 1970
 TITULO : RECONOCIMIENTO DE SUELOS Y ESTUDIO DE CALIDAD DE AGUA SUBTERRANEA EN

 BANADOS DEL PANTANO; DEPARTAMENTOS DE ARAUCO - SAN BLAS DE LOS SAUCES

 CATEGORIA : RECONOCIMIENTO Y SEMIDETALLADO
 PARTICIPANTE : H.FERNANDEZ; C.NERVO

 ORGANISMO : DIRECCION GENERAL DE COLONIZACION (LA RIOJA)
 PUBLICADO : INEDITO
 CONSULTAR EN : CFI - DIRECCION GENERAL DE COLONIZACION (LA RIOJA)
 SUPERFICIE R. : 25.560 HAS.
 UNIDAD TAXONOM. : NO SE UTILIZO
 SISTEMA TAXONOM. : NO SE UTILIZO
 UNIDAD CATOGRA. : NO SE UTILIZO
 SISTEMA UTILIT. : CLASIFICACION ADAPTADA A LA ZONA
 ESCALA MATERIAL :
 ESCALA FINAL : 1:50,000
 NRO.PERFILES : 5 PERFILES CON DESCRIPCIONES Y SIN DATOS ANALITICOS
 OBSERVACIONES : 25,000 HAS. (RECONOCIMIENTO) Y 560 HAS. (SEMIDETALLE)

 COORDENADAS GEOG. :
 SUBGRUPOS RECONO. :
 TAXA RECONOCIDA :
 CARTA DE SUELOS : APTITUD PARA RIEGO
 OTRAS CARTAS : NO CONTIENE

C.F.I. - I.N.T.A.
 LISTADO MAESTRO DE CARTOGRAFIA DE SUELOS

*- PROVINCIA : LA RIOJA
 NRO. TRABAJO : 11002
 AÑO TRABAJO : 1970
 TITULO : RECONOCIMIENTO DE SUELOS Y EVALUACION DE LA CALIDAD DEL AGUA SUBTERRANEA EN
 EL NORESTE DE LA PCIA DE LA RIOJA

CATEGORIA : NO SE ESPECIFICA
 PARTICIPANTE : NO SE ESPECIFICA

ORGANISMO : DIRECCION GENERAL DE COLONIZACION (LA RIOJA)
 PUBLICADO : INEDITO
 CONSULTAR EN : CFI; DIRECCION GENERAL DE COLONIZACION (LA RIOJA)
 SUPERFICIE R. : 19.752 HAS
 UNIDAD TAXONOM. : NO SE UTILIZO
 SISTEMA TAXONOM. : NO SE UTILIZO
 UNIDAD CATOGRA. : NO SE ACLARA
 SISTEMA UTILIT. : NO SE ESPECIFICA
 ESCALA MATERIAL : 1:50,000
 ESCALA FINAL : 1:50,000
 NRO.PERFILES : 13 PERFILES CON DESCRIPCIONES Y 34 DATOS ANALITICOS INCOMPLETOS
 OBSERVACIONES :

COORDENADAS GEOG. :
 SUBGRUPOS RECONO. :
 TAXA RECONOCIDA :
 CARTA DE SUELOS : NO CONTIENE
 OTRAS CARTAS : NO CONTIENE

C.F.I. - I.N.T.A.
 LISTADO MAESTRO DE CARTOGRAFIA DE SUELOS

*- PROVINCIA : LA RIOJA
 NRO. TRABAJO : 11003
 A#O TRABAJO : 1970
 TITULO : ESTUDIO DE SUELOS. "ESTACION MAZAN".

CATEGORIA : SEMIDETALLADO
 PARTICIPANTE : O.DIAZ; L.GÓMEZ

ORGANISMO : DIRECCION GENERAL DE COLONIZACION (LA RIOJA)
 PUBLICADO : INEDITO
 CONSULTAR EN : CFI; DIRECCION GENERAL DE COLONIZACION (LA RIOJA)
 SUPERFICIE R. : 679 HAS
 UNIDAD TAXONOM. :
 SISTEMA TAXONOM. :
 UNIDAD CATOGRA. :
 SISTEMA UTILIT. : BUREAU OF RECLAMATION (USDI)
 ESCALA MATERIAL : 1:50,000; 1:12,500
 ESCALA FINAL : 1:20,000
 NRO.PERFILES : 4 PERFILES CON DESCRIPCIONES Y SIN DATOS ANALITICOS,
 OBSERVACIONES :

COORDENADAS GEOG. :
 SUBGRUPOS RECONO. :
 TAXA RECONOCIDA :
 CARTA DE SUELOS : APTITUD PARA RIEGO
 OTRAS CARTAS : TEXTURA; UBIC. DE OBSERV.; SALIN.; PELIGROS. SODICA; EROSION EOLICA; EROS. HIUR. ALT

C.F.I. - I.N.T.A.
 LISTADO MAESTRO DE CARTOGRAFIA DE SUELOS

** PROVINCIA : LA RIOJA
 NRO. TRABAJO : 11004
 AÑO TRABAJO : 1974
 TITULO : ESTUDIO INTEGRAL DE LA CUENCA DEL RIO SAN BLAS DE LOS SAUCES. FOTOINTERPRE-
 TACION Y ESTUDIO DE SUELOS.
 CATEGORIA :
 PARTICIPANTE : A. BOZZO
 ORGANISMO : CFI; DIRECCION DE HIDRAULICA - LA RIOJA
 PUBLICADO : INEDITO
 CONSULTAR EN : CFI; DIRECCION DE HIDRAULICA - LA RIOJA
 SUPERFICIE R. : 1.600 HAS
 UNIDAD TAXONOM. :
 SISTEMA TAXONOM. : 7* APROXIMACION
 UNIDAD CATOGRA. : ASOCIACIONES DE UNIDADES DE SUELOS
 SISTEMA UTILIT. : SERVICIO CONSERVACION DE SUELOS (USDA) Y BUREAU OF RECLAMATION (USDI)
 ESCALA MATERIAL : 1:50.000
 ESCALA FINAL : 1:50.000
 NRO. PERFILES : 8 PERFILES CON DESCRIPCIONES Y 7 DATOS ANALITICOS COMPLETOS
 OBSERVACIONES :
 COORDENADAS GEOG. : 28* 55' Y 28* 15 (LAT. S)
 SUBGRUPOS RECONO. :
 TAXA RECONOCIDA : ALUVIALES (EEUU 1949)
 CARTA DE SUELOS : SUELOS
 OTRAS CARTAS : HIDROLOGIA, LIMITES DE CUENCA, RED DE DRENAJE, RELIEVE, TIERRAS USO LIMITADO

C.F.I. - I.N.T.A.
 LISTADO MAESTRO DE CARTOGRAFIA DE SUELOS

*- PROVINCIA : LA RIOJA
 NRO. TRABAJO : 11005
 A#O TRABAJO : 1980
 TITULO : ESTUDIO EXPEDITIVO DE SUELOS Y RIEGO EN EL SECTOR OCCIDENTAL DEL VALLE DE

 SAN BLAS DE LOS SAUCES

 CATEGORIA : RECONOCIMIENTO
 PARTICIPANTE : J.FERRER; E.TEVEZ

 ORGANISMO : CFI
 PUBLICADO : INEDITO
 CONSULTAR EN : CFI DIRECCION AGROPECUARIA (LA RIOJA)
 SUPERFICIE R. : 9.800 HAS
 UNIDAD TAXONOM. : SUBGRUPOAXONOM
 SISTEMA TAXONOM. : SOIL TAXONOMY (USDA, 1975)
 UNIDAD CATOGRA. : ASOCIACION DE FASES DE SUBGRUPOS
 SISTEMA UTILIT. : BUREAU OF RECLAMATION (USDI)
 ESCALA MATERIAL : 1:40.000 Y 1:12.500
 ESCALA FINAL : 1:50.000
 NRO.PERFILES : 9 PERFILES MORFOLOGICO; 12 CON DATOS ANALITICOS COMPLETOS Y 3 INCOMPLETOS
 OBSERVACIONES :

 COORDENADAS GEOG. : 28* 22' Y 28* 28' LAT.S; 67* 8' LONG.O
 SUBGRUPOS RECONO. : TORRIFLUVENTES TIPICOS; TORRIORTENTES TIPICOS
 TAXA RECONOCIDA : GRAN GRUPO (1949) Y FAO (1974)
 CARTA DE SUELOS : DE SUELOS Y DE APTITUD PARA EL RIEGO
 OTRAS CARTAS : RELEVAMIENTO PLANIALMETRICO EN UNA PARCELA

C.F.I. - I.N.T.A.
 LISTADO MAESTRO DE CARTOGRAFIA DE SUELOS

*- PROVINCIA : LA RIOJA
 NRO. TRABAJO : 11006
 A#O TRABAJO : 1981
 TITULO : DESARROLLO INTEGRAL DE LAS AREAS BAJO RIEGO DE LA CUENCA DEL RIO BERMEJO
 SUELOS DEL SECTOR NORTE VOL.2

CATEGORIA : RECONOCIMIENTO

PARTICIPANTE : R. REICHART

ORGANISMO : CFI

PUBLICADO : INEDITO

CONSULTAR EN : CFI

SUPERFICIE R. : 19,398 HAS

UNIDAD TAXONOM. : FAMILIA

SISTEMA TAXONOM. : SOIL TAXONOMY (USDA 1975)

UNIDAD CATOGRA. : ASOCIACION DE FAMILIAS Y FASES

SISTEMA UTILIT. : BUREAU OF RECLAMATION (USDI)

ESCALA MATERIAL : 1:40,000

ESCALA FINAL : 1:50,000

NRO. PERFILES : 11 PERFILES CON DESCRIPCIONES MORFOLOGICAS Y 11 DATOS ANALITICOS INCOMPLETO

OBSERVACIONES :

COORDENADAS GEOG. :

SUBGRUPOS RECONO. : TORRIORTENTS TIPICOS; TORRIPSAMENTS TIPICOS, CALCIORTHIDS TIPICOS

TAXA RECONOCIDA :

CARTA DE SUELOS : SUELOS Y APTITUD PARA RIEGO

OTRAS CARTAS :

C.F.I. - I.N.T.A.
 LISTADO MAESTRO DE CARTOGRAFIA DE SUELOS

*- PROVINCIA : LA RIOJA
 NRO. TRABAJO : 11007
 A#O TRABAJO : 1982
 TITULO : DESARROLLO INTEGRAL DE LAS AEREAS BAJO RIEGO DE LA CUENCA DEL RIO BERMEJO

 VOL. 3 - SUELOS SECTOR SUR

CATEGORIA : RECONOCIMIENTO
 PARTICIPANTE : J.FERRER

ORGANISMO : CFI
 PUBLICADO : INEDITO
 CONSULTAR EN : CFI
 SUPERFICIE R. : 11.689 HAS
 UNIDAD TAXONOM. : FAMILIA
 SISTEMA TAXONOM. : SOIL TAXONOMY (USDA 1975)
 UNIDAD CATOGRA. : ASOCIACION DE FAMILIAS
 SISTEMA UTILIT. : BUREAU OF RECLAMATION (USDI)
 ESCALA MATERIAL : 1:50.000
 ESCALA FINAL : 1:50.000
 NRO.PERFILES : 17 PERFILES MORFOLOGICOS; 18 CON DATOS ANALITICOS COMPLETOS Y 7 INCOMPLETOS
 OBSERVACIONES :

COORDENADAS GEOG. :
 SUBGRUPOS RECONO. : TORRIFLUVENTES, TORRIORTENTES, TORRISAMENTES TIPICOS; SALORTIDES ACUOLICOS
 TAXA RECONOCIDA : GRAN GRUPO (EEUU 1949) Y FAO (1949)
 CARTA DE SUELOS : DE SUELOS Y DE APTITUD PARA RIEGO
 OTRAS CARTAS :

C.F.I. - I.N.T.A.
 LISTADO MAESTRO DE CARTOGRAFIA DE SUELOS

*- PROVINCIA : LA RIOJA
 NRO. TRABAJO : 11008
 A#O TRABAJO : 1965
 TITULO : ESTUDIO DE SUELOS DEL VALLE DE VICHIGASTA Y ANGUILAN (SUELOS DEL VALLE DE

 NONOGASTA)

 CATEGORIA : NO SE ESPECIFICA

 PARTICIPANTE : E. EPPER

 ORGANISMO : AGUA Y ENERGIA ELECTRICA

 PUBLICADO : INEDITO

 CONSULTAR EN : AGUA Y ENERGIA ELECTRICA; CFI

 SUPERFICIE R. : NO SE ACLARA

 UNIDAD TAXONOM. :

 SISTEMA TAXONOM. :

 UNIDAD CATOGRA. :

 SISTEMA UTILIT. :

 ESCALA MATERIAL :

 ESCALA FINAL : 1:50,000

 NRO. PERFILES : 17 PERFILES CON DESCRIPCIONES MORFOLOGICAS.

 OBSERVACIONES :

 COURDENADAS GEOG. :

 SUBGRUPOS RECONO. :

 TAXA RECONOCIDA :

 CARTA DE SUELOS : SUELOS

 OTRAS CARTAS : NO CONTIENE

C.F.I. = I.N.T.A.
LISTADO MAESTRO DE CARTOGRAFIA DE SUELOS

*- PROVINCIA : LA RIOJA
 NRO. TRABAJO : 11009
 A#O TRABAJO : 1965
 TITULO : ESTUDIO DE SUELOS DEL VALLE DE VICHIGASTA Y ANGUILAN (ZONA VICHIGASTA)

 CATEGORIA : SEMIDETALLADO - DETALLADO
 PARTICIPANTE : E. EPPER

 ORGANISMO : AGUA Y ENERGIA ELECTRICA
 PUBLICADO : INEDITO
 CONSULTAR EN : A Y EE Y CFI
 SUPERFICIE R. :
 UNIDAD TAXONOM. :
 SISTEMA TAXONOM.:
 UNIDAD CATOGRA. :
 SISTEMA UTILIT. :
 ESCALA MATERIAL :
 ESCALA FINAL : 1:40.000
 NRO.PERFILES : 45 PERFILES CON DESCRIPCIONES Y 9 DATOS ANALITICOS INCOMPLETOS
 OBSERVACIONES :

 COORDENADAS GEUG.:
 SUBGRUPOS RECONO.:
 TAXA RECONOCIDA :
 CARTA DE SUELOS : SUELOS
 UTRAS CARTAS :

C.F.I. - I.N.T.A.
 LISTADO MAESTRO DE CARTOGRAFIA DE SUELOS

*- PROVINCIA : LA RIOJA
 NRO. TRABAJO : 11010
 AÑO TRABAJO : 1965
 TITULO : ESTUDIO DE SUELOS DEL VALLE DE VICHIGASTA Y ANQUILAN (ZONA ANQUILAN)

CATEGORIA : NO SE ESPECIFICA
 PARTICIPANTE : E. EPPER

ORGANISMO : AGUA Y ENERGIA ELECTRICA
 PUBLICADO : INEDITO
 CONSULTAR EN : AGUA Y ENERGIA ELECTRICA; CFI
 SUPERFICIE R. :
 UNIDAD TAXONOM. :
 SISTEMA TAXONOM. :
 UNIDAD CATOGRA. :
 SISTEMA UTILIT. :
 ESCALA MATERIAL :
 ESCALA FINAL : 1:20,000
 NRO. PERFILES : 14 PERFILES CON DESCRIPCIONES MORFOLOGICAS; SIN DATOS ANALITICOS
 OBSERVACIONES :

COORDENADAS GEOG. :
 SUBGRUPOS RECONO. :
 TAXA RECONOCIDA :
 CARTA DE SUELOS : SUELOS
 OTRAS CARTAS :

C.F.I. - I.N.T.A.
 LISTADO MAESTRO DE CARTOGRAFIA DE SUELOS

*- PROVINCIA : LA RIOJA
 NRO. TRABAJO : 11011
 A#O TRABAJO : 1986
 TITULO : MAPA DE SUELOS DE LA PCIA. DE LA RIOJA.

CATEGORIA : NO ESPECIFICA
 PARTICIPANTE : G. MOSCATELLI; A. LUTERS.

ORGANISMO : I N T A
 PUBLICADO : RESUMEN EN XI CONGRESO ARGENTINO DE SUELOS
 CONSULTAR EN : I N T A (CASTELAR)
 SUPERFICIE R. : 8,968,000 HAS.
 UNIDAD TAXONOM. : FAMILIA
 SISTEMA TAXONOM. : SOIL TAXONOMY (USDA, 1975)
 UNIDAD CATOGRA. : ASOCIACIONES
 SISTEMA UTILIT. :
 ESCALA MATERIAL :
 ESCALA FINAL : 1:1,000,000-
 NRO.PERFILES :
 OBSERVACIONES :

COORDENADAS GEUG. : TODA LA PCIA.
 SUBGRUPOS RECONO. : HAPLUSTOLES LITICOS; TORRIORTENT TIPICO; TORRIPSAMENT TIPICO; TORRIFLUVENT, ETC
 TAXA RECONOCIDA :
 CARTA DE SUELOS : SUELOS
 OTRAS CARTAS :

C.F.I. - I.N.T.A.
 LISTADO MAESTRO DE CARTOGRAFIA DE SUELOS

*- PROVINCIA : MENDOZA
 NRO. TRABAJO : 12001
 A#O TRABAJO : 1957
 TITULO : LOS SUELOS DE LA REGION DEL RIO MENDOZA.

CATEGORIA :
 PARTICIPANTE : C. ROMANELLA

ORGANISMO : UNIVERSIDAD NACIONAL DE CUYO
 PUBLICADO :
 CONSULTAR EN : C.F.I.; UNIVERSIDAD NACIONAL DE CUYO
 SUPERFICIE R. : 200.000 HAS.?
 UNIDAD TAXONOM. : SERIE
 SISTEMA TAXONOM. :
 UNIDAD CATOGRA. : SERIES
 SISTEMA UTILIT. :
 ESCALA MATERIAL : 1:10.000; 1:50.000
 ESCALA FINAL : 1:300.000
 NRO. PERFILES : 11 PERFILES CON DESCRIPCIONES SUMERAS; SIN DATOS ANALITICOS.
 OBSERVACIONES :

COORDENADAS GEOG. : 68,55' Y 68,15' (LONG.O); 32,35' Y 33,15' (LAT.S).
 SUBGRUPOS RECONO. :
 TAXA RECONOCIDA :
 CARTA DE SUELOS : SUELOS
 OTRAS CARTAS :

C.F.I. - I.N.T.A.
 LISTADO MAESTRO DE CARTOGRAFIA DE SUELOS

*- PROVINCIA : MENDOZA
 NRO. TRABAJO : 12002
 A#O TRABAJO : 1979
 TITULO : ESTUDIOS DE SUELOS DEL AREA DEL PROYECTO SAN RAFAEL, PRIMERA ETAPA.

CATEGORIA : RECONOCIMIENTO
 PARTICIPANTE : E. SALCEDO; M. GONZALEZ; M. ORIOLANI; M.O. DE ORIOLANI; R. HUDSON.

ORGANISMO : CONVENIO C.F.I.; INTA
 PUBLICADO : INEDITO
 CONSULTAR EN : CFI; ESTACION EXPERIMENTAL REGIONAL AGROPECUARIA, MENDOZA (INTA)-CASTELAR
 SUPERFICIE R. : 200.000 HAS.
 UNIDAD TAXONOM. : SERIE (TENTATIVA)
 SISTEMA TAXONOM. : SOIL TAXONOMY (USDA, 1975)
 UNIDAD CATOGRA. : ASOCIACIONES Y COMPLEJOS
 SISTEMA UTILIT. : BUREAU OF RECLAMATION (USDI)
 ESCALA MATERIAL : 1:20.000 Y 1:50.000
 ESCALA FINAL : 1:50.000-
 NRO.PERFILES : SIN PERFILES C/DESCRIP.MORFOLOG.,38 DATOS ANALIT.INCOMPLETOS Y 29 COMPLETOS
 OBSERVACIONES :

COORDENADAS GEOG. : ZONA N.:34,00' Y 34,29' LAT.S.; 67,28' Y 67,51' LONG.O.; ZONA S.:34,30'
 SUBGRUPOS RECONO. :
 TAXA RECONOCIDA :
 CARTA DE SUELOS : DE APTITUD PARA RIEGO
 OTRAS CARTAS : DE SALINIDAD Y UBICACION DE PERFILES DE SUELO;MAPA BASE;MAPA DE UNID.RELIEV

C.F.I. - I.N.T.A.
 LISTADO MAESTRO DE CARTOGRAFIA DE SUELOS

*- PROVINCIA : MENDOZA
 NRO. TRABAJO : 12003
 A#0 TRABAJO : 1982
 TITULO : ESTUDIO DE SUELOS DEL SUR MENDOCINO-PROYECTO SAN RAFAEL- 2DA. ETAPA.

 TOMO I AL VIII

CATEGORIA : SEMIDETALLADO
 PARTICIPANTE : E. SALCEDO; M. GONZALES; G. MOSCATELLI; M. ORIOLANI; R. HUDSON; M. Q. DE ORIOLANI

ORGANISMO : CONVENIO CFI-INTA
 PUBLICADO : INEDITO
 CONSULTAR EN : CFI; ESTACION EXPERIMENTAL REGIONAL AGROPECUARIA, MENDOZA (INTA)-CASTELAR-INTA
 SUPERFICIE R. : 110.700 HAS.
 UNIDAD TAXONOM. : SERIE
 SISTEMA TAXONOM. : SOIL TAXONOMY (USDA, 1975)
 UNIDAD CATOGRA. : ASOCIACIONES Y COMPLEJOS
 SISTEMA UTILIT. : BUREAU OF RECLAMATION (USDI)
 ESCALA MATERIAL : 1:20.000-
 ESCALA FINAL : 1:20.000-
 NRO. PERFILES : 12 PERFILES MORFOLOGICOS CON 12 DATOS ANALITICOS COMPLETOS Y 74 CALICATAS
 OBSERVACIONES :

COORDENADAS GEOG. : 34,12' Y 34,50' LAT. S.; 67,38' Y 68,2' LONG. O.
 SUBGRUPOS RECONO. : TORRIPSAMENTES, TORRIFLUVENTES, TORRIORTENTES TIPICOS; GIPSIORTIDES CAMB. ETC.
 TAXA RECONOCIDA :
 CARTA DE SUELOS : BASICO Y DE APTITUD PARA RIEGO
 OTRAS CARTAS : DE LOCALIZACION DE CONTROLES DE CAMPO Y GEOMORFOLOGICO

C.F.I. - I.N.T.A.
 LISTADO MAESTRO DE CARTOGRAFIA DE SUELOS

*- PROVINCIA : MENDOZA
 NRO. TRABAJO : 12004
 A#O TRABAJO : 1986
 TITULO : RECONOCIMIENTO DE SUELOS DE UN SECTOR DEL PIEDEMONTA ANDINO DE TUPUNGATO

 (ALTO VALLE, RIO LAS TUNAS), MENDOZA.

CATEGORIA : SIN ESPECIFICAR

 PARTICIPANTE : G. DE HERAS; F. OLMO Y OTROS

ORGANISMO : UNIVERSIDAD NACIONAL DE CUYO

 PUBLICADO : RESUMEN EN XI CONGRESO ARGENTINO DE SUELOS

 CONSULTAR EN : CATEDRA EDAFOLOGIA; FACULTAD CIENCIAS AGRARIAS (UNIV. NAC. DE CUYO)

 SUPERFICIE R. :

 UNIDAD TAXONOM. : SUBGRUPO

 SISTEMA TAXONOM. : SOIL TAXONOMY (USDA, 1975)

 UNIDAD CATOGRA. :

 SISTEMA UTILIT. :

 ESCALA MATERIAL :

 ESCALA FINAL :

 NRO. PERFILES :

 OBSERVACIONES :

COORDENADAS GEOG. : 33 GRADOS (LAT. S)

 SUBGRUPOS RECONO. : HAPLUSTOL; TORRIOTENT; TORRIPSAMENT; TORRIFLUVENT.

 TAXA RECONOCIDA :

 CARTA DE SUELOS :

 OTRAS CARTAS :

C.F.I. - I.N.T.A.
 LISTADO MAESTRO DE CARTOGRAFIA DE SUELOS

*- PROVINCIA : MENDOZA
 NRO. TRABAJO : 12005
 AÑO TRABAJO : 0000
 TITULO : APROVECHAMIENTO MULTIPLE POTRERILLOS, RIO MENDOZA; ESTUDIOS DE SUELOS (TOMO

 39).

 CATEGORIA : NO ESPECIFICA
 PARTICIPANTE : CONSORCIO POTRERILLOS (BOLOGNESI-MORETTO INGENIEROS CONSULTORES SRL; ESTU-

 DIO DE INGENIERIA GANDOLFO-COTTA; PLANEAMIENTO Y ASESORIA TECNICO FINANCIER-

 RA S.A.; CONSULTORA SUDAMERICANA S.A.)
 ORGANISMO : GOB. DE MENDOZA; AGUA Y ENERGIA ELECTRICA
 PUBLICADO : INEDITO
 CONSULTAR EN : I N T A LUJAN (MENDOZA); DEPARTAMENTO GENERAL DE IRRIGACION (MENDOZA)
 SUPERFICIE R. : APROX. 215.000 HAS.
 UNIDAD TAXONOM. : SERIE
 SISTEMA TAXONOM. : SOIL TAXONOMY (USDA 1975)
 UNIDAD CATOGRA. :
 SISTEMA UTILIT. : BUREAU OF RECLAMATION (USDI)
 ESCALA MATERIAL : 1:25.000 Y 1:100.000
 ESCALA FINAL : 1:25.000
 NRO. PERFILES : 109 DESCRIPCIONES MORFOLOGICAS; 50 DATOS ANALITICOS COMPLETOS Y 2542 INCOMP.
 OBSERVACIONES :

 COORDENADAS GEOG. : 32,30'; 33,00' LAT. S.; 68,30' Y 69,00' LONG. O.
 SUBGRUPOS RECONO. :
 TAXA RECONOCIDA : SIEROZEM; SOLONCHAK; REGOSOLES; LITOSOLES HUMICGLELY
 CARTA DE SUELOS : APTITUD DE RIEGO
 OTRAS CARTAS : ZONAS DE CULTIVO DEL RIO MENDOZA

C.F.I. = I.N.T.A.
 LISTADO MAESTRO DE CARTOGRAFIA DE SUELOS

*- PROVINCIA : MENDOZA
 NRO. TRABAJO : 12006
 AÑO TRABAJO : 1970
 TITULO : ZONAS DEL RIO ATUEL, AREA NRO.1; EVALUACION DE LOS RECURSOS NATURALES Y DE
 LA APTITUD DEL SUELO.
 CATEGORIA : SEMIDETALLADO
 PARTICIPANTE :
 ORGANISMO : ESSO EXPLOTADORA Y PRODUCTORA ARGENTINA
 PUBLICADO : ESSO EXPL. Y PROD. ARG.; INC. TOMO IV
 CONSULTAR EN : DIRECCION AGROPECUARIA (BIBLIOTECA) MENDOZA
 SUPERFICIE R. : 435.700 HAS.
 UNIDAD TAXONOM. : SERIE
 SISTEMA TAXONOM. : 7MA. APROXIMACION
 UNIDAD CATOGRA. : SERIES, ASOCIACIONES, COMPLEJOS, FASES.
 SISTEMA UTILIT. : SERVICIO CONSERVACION DE SUELOS Y BUREAU OF RECLAMATION
 ESCALA MATERIAL : 1:25.000; 1:50.000
 ESCALA FINAL :
 NRO. PERFILES :
 OBSERVACIONES :
 COORDENADAS GEOG. : 35,08' Y 36,00' LAT.S.; 67,25' Y 67,55' LONG.O.
 SUBGRUPOS RECONO. :
 TAXA RECONOCIDA :
 CARTA DE SUELOS : SUELOS Y APTITUD
 OTRAS CARTAS : RELIEVE; USO ACTUAL; FISIOGRAFIA.

C.F.I. - I.N.T.A.
 LISTADO MAESTRO DE CARTOGRAFIA DE SUELOS

*- PROVINCIA : MENDOZA
 NRO. TRABAJO : 12007
 A#0 TRABAJO : 1972
 TITULO : ESTUDIO EDAFOLOGICO DE LA EEA RUSSELL.

CATEGORIA : NO ESPECIFICA
 PARTICIPANTE : M.H. PACHECO

ORGANISMO : DIRECCION AGROPECUARIA (MENDOZA)
 PUBLICADO : INEDITO
 CONSULTAR EN : BIBLIOTECA DIRECCION AGROPECUARIA
 SUPERFICIE R. : 6,5 HAS.
 UNIDAD TAXONOM. :
 SISTEMA TAXONOM. :
 UNIDAD CATOGRA. :
 SISTEMA UTILIT. :
 ESCALA MATERIAL :
 ESCALA FINAL :
 NRO.PERFILES : 12 PERFILES CON DATOS ANALITICOS INCOMPLETOS.
 OBSERVACIONES :

COORDENADAS GEOG. :
 SUBGRUPOS RECONO. :
 TAXA RECONOCIDA :
 CARTA DE SUELOS :
 OTRAS CARTAS : UBICACION DE CALICATAS

C.F.I. - I.N.T.A.
 LISTADO MAESTRO DE CARTOGRAFIA DE SUELOS

*- PROVINCIA : MENDOZA
 NRO. TRABAJO : 12008
 A#0 TRABAJO : 1976
 TITULO : RECURSOS NATURALES Y CARACTERIZACION ECONOMICO-SOCIAL DE LAS EXPLOTACIONES

 AGROPECUARIAS DEL "VALLE DE LA CARRERA", DPTO. TUPUNGATO.

 CATEGORIA : ESQUEMATICO

 PARTICIPANTE : A.J. SCHEIDER; J.C. PINA; M.A. GALLAR; J.C. GUEVARA; L. NIJENSHON; OLMOS Y

 AVELLANEDA.

 ORGANISMO : FACULTAD CIENCIAS AGRARIAS (MENDOZA), CATEDRA DE ECONOMIA AGRARIA

 PUBLICADO : SERIE INVESTIG. NRO. 6; INST. ECONOMIA AGRARIA

 CONSULTAR EN : FACULTAD CIENCIAS AGRARIAS (MENDOZA)

 SUPERFICIE R. : 37.000 HAS.

 UNIDAD TAXONOM. : SUBGRUPO

 SISTEMA TAXONOM. : SOIL TAXONOMY (USDA 1975)

 UNIDAD CATOGRA. : CONSOCIACION

 SISTEMA UTILIT. :

 ESCALA MATERIAL :

 ESCALA FINAL : 1:200.000

 NRO.PERFILES : ALGUNOS PERFILES CON DESCRIPCIONES Y 1 DATO ANALITICO

 OBSERVACIONES :

 COORDENADAS GEOG. : 69,10' ; 69,23' (LONG.O.); 33,04' ; 33,19' (LAT.S.)

 SUBGRUPOS RECONO. : HAPLUSTOL ENTICO

 TAXA RECONOCIDA :

 CARTA DE SUELOS : SUELOS

 OTRAS CARTAS :

C.F.I. - I.N.T.A.
 LISTADO MAESTRO DE CARTOGRAFIA DE SUELOS

*- PROVINCIA : MENDOZA
 NRO. TRABAJO : 12009
 AÑO TRABAJO : 1978
 TITULO : CONDICIONES AGROECOLOGICAS DE AREAS INCULTAS EN EL SUR MENDOCINO.

CATEGORIA : SEMIDETALLADO
 PARTICIPANTE : R. BRAUN WILCKE

ORGANISMO :
 PUBLICADO : DESERTA -TOMO II-
 CONSULTAR EN : DIRECCION AGROPECUARIA (BIBLIOTECA)
 SUPERFICIE R. : 265.000 HAS.
 UNIDAD TAXONOM. : SERIE
 SISTEMA TAXONOM. : 7MA. APROXIMACION
 UNIDAD CATOGRA. : SERIES, ASOCIACIONES, COMPLEJOS Y FASES.
 SISTEMA UTILIT. : SERVICIO CONSERVACION DE SUELOS Y BUREAU OF RECLAMATION
 ESCALA MATERIAL : 1:25.000; 1:50.000
 ESCALA FINAL :
 NRO.PERFILES :
 OBSERVACIONES :

COORDENADAS GEOG. : 34,45' Y 35,15' (LAT.S.) Y 66,15' Y 68,15' (LONG.O.)
 SUBGRUPOS RECONO. :
 TAXA RECONOCIDA :
 CARTA DE SUELOS : SUELOS Y APTITUD
 OTRAS CARTAS : RELIEVE, USO ACTUAL; FISIUGRAFIA.

C.F.I. - I.N.T.A.
 LISTADO MAESTRO DE CARTOGRAFIA DE SUELOS

*- PROVINCIA : MENDOZA
 NRO. TRABAJO : 12010
 AÑO TRABAJO : 1982
 TITULO : CARACTERIZACION EDAFOLOGICA DEL AREA NORDESTE (DEPARTAMENTO LAVALLE), DE LA

 PROVINCIA DE MENDOZA.

 CATEGORIA : NO ESPECIFICA

 PARTICIPANTE : S. GAVIOLA DE HERAS

 ORGANISMO : INSTITUTO ARGENTINO DE ZONAS ARIDAS (IADIZA) MENDOZA

 PUBLICADO : INEDITO

 CONSULTAR EN : I A D I Z A (MENDOZA)

 SUPERFICIE R. : 250.000 HAS.

 UNIDAD TAXONOM. : SUBGRUPO

 SISTEMA TAXONOM. : SOIL TAXONOMY (USDA 1975)

 UNIDAD CATOGRA. : ASOCIACIONES

 SISTEMA UTILIT. :

 ESCALA MATERIAL : 1:100.000

 ESCALA FINAL : 1:500.000

 NRO. PERFILES : 9 PERFILES CON DESCRIPCIONES Y 9 DATOS ANALITICOS

 OBSERVACIONES :

 COORDENADAS GEOG. : 32,00' ; 33,00' (LAT. S.); 67,00' Y 68,30' (LONG.O.)

 SUBGRUPOS RECONO. : TORRIFLUVENT TIPICO; CAMBORTID TIPICO; SALICO; SALORTID TIPICO; TORRIPSAMENT

 TAXA RECONOCIDA :

 CARTA DE SUELOS : SUELOS

 OTRAS CARTAS :

C.F.I. - I.N.T.A.
 LISTADO MAESTRO DE CARTOGRAFIA DE SUELOS

*- PROVINCIA : MENDOZA
 NRO. TRABAJO : 12011
 A#O TRABAJO : 1985
 TITULO : SUELOS DE UN AREA DEL SUD-OESTE DE LA PROVINCIA DE MENDOZA (CARTA "EL MAN-
 ZANO", DPTO. MALARGUE)

CATEGORIA : RECONOCIMIENTO
 PARTICIPANTE : A.M. DE IMAZIO; S.G. DE HERAS; L. NIJENSHUN

ORGANISMO : IADIZA (MENDOZA)
 PUBLICADO : INF.CIENT. Y TECN. NRO.30; INSTITUTO DE SUELOS Y RIEGO
 CONSULTAR EN : FACULTAD CIENCIAS AGRARIAS (MENDOZA)
 SUPERFICIE R. : 158.000 HAS.
 UNIDAD TAXONOM. : SUBGRUPO
 SISTEMA TAXONOM. : SOIL TAXONOMY (USDA, 1975)
 UNIDAD CATOGRA. : CONSOCIACIONES, ASOCIACIONES, COMPLEJO
 SISTEMA UTILIT. :
 ESCALA MATERIAL : 1:100.000
 ESCALA FINAL : 1:200.000
 NRO.PERFILES : 58 PERFILES CON DATOS ANALITICOS
 OBSERVACIONES :

COORDENADAS GEOG. : 36,00' Y 36,20' (LAT.S.); 69,30' Y 70,00' (LONG.O.)
 SUBGRUPOS RECONO. : HUMACUEPT FLUVACUENTICO; EUTROCREPT LITICO; ANDACUEPT HAPLICO; HAPLACUEPT, ETC.
 TAXA RECONOCIDA :
 CARTA DE SUELOS : SUELOS
 OTRAS CARTAS :

C.F.I. - I.N.T.A.
 LISTADO MAESTRO DE CARTOGRAFIA DE SUELOS

*- PROVINCIA : MENDOZA
 NRO. TRABAJO : 12012
 AÑO TRABAJO : 1986
 TITULO : RECONOCIMIENTO DE SUELOS DE LAS TIERRAS ALTAS PASTORILES; I, SECTOR LA JUN-
 TA-AGUA NUEVA; DPTOS. SAN RAFAEL Y SAN CARLOS

CATEGORIA : RECONOCIMIENTO
 PARTICIPANTE : H.T. MASOTTA; A.B. BERRA; S. GAVIOLA; A. MOYANO

ORGANISMO : I.A.D.I.Z.A. (MENDOZA)
 PUBLICADO : EN PRENSA
 CONSULTAR EN : FACULTAD CIENCIAS AGRARIAS (MENDOZA)
 SUPERFICIE R. : 180.000 HAS.
 UNIDAD TAXONOM. : SUBGRUPO
 SISTEMA TAXONOM. : SOIL TAXONOMY (USDA, 1975)
 UNIDAD CATOGRA. : CONSOCIACION, ASOCIACION, COMPLEJO
 SISTEMA UTILIT. : SERVICIO CONSERVACION DE SUELOS (USDA)
 ESCALA MATERIAL : 1:100.000
 ESCALA FINAL : 1:200.000
 NRO.PERFILES : 20 PERFILES CON DESCRIPCIONES Y 20 DATOS ANALITICOS
 OBSERVACIONES :

COORDENADAS GEOG. : 34,40' Y 35,08' (LAT.S.); 69,08' Y 69,30' (LONG.O)
 SUBGRUPOS RECONO. : TORRIPSAMENT LITICO; TORRIORTENT LITICO; HAPLACUENT TIPICO; TORRIFLUVENT, ETC
 TAXA RECONOCIDA :
 CARTA DE SUELOS : SUELOS Y APTITUD DE USO
 OTRAS CARTAS :

C.F.I. = I.N.T.A.
 LISTADO MAESTRO DE CARTOGRAFIA DE SUELOS

*- PROVINCIA : MENDOZA
 NRO. TRABAJO : 12013
 AÑO TRABAJO : 1986
 TITULO : RECONOCIMIENTO DE SUELOS DE LAS TIERRAS ALTAS DEL CENTRO DE MENDOZA; I. ME-
 SETA DEL GUADAL Y HUAYQUERIAS, DPTO. SAN CARLOS.
 CATEGORIA : RECONOCIMIENTO
 PARTICIPANTE : H.T. MASOTTA; A.B. BERNA
 ORGANISMO : I.A.O.I.Z.A. (MENDOZA)
 PUBLICADO :
 CONSULTAR EN :
 SUPERFICIE R. : 80.000 HAS.
 UNIDAD TAXONOM. : SUBGRUPO
 SISTEMA TAXONOM. : SOIL TAXONOMY (USDA, 1975)
 UNIDAD CATOGRA. : CONSOCIACION; ASOCIACION, COMPLEJO
 SISTEMA UTILIT. : SERVICIO CONSERVACION DE SUELOS (USDA)
 ESCALA MATERIAL : 1:50,000
 ESCALA FINAL : 1:100,000
 NRO.PERFILES : 31 PERFILES CON DESCRIPCIONES Y 15 PERFILES CON DATOS ANALITICOS
 OBSERVACIONES :
 COORDENADAS GEOG. : 34,06' Y 34,45' (LAT.S.); 68,45' Y 69,00' (LONG.O.)
 SUBGRUPOS RECONO. : TORRIPSEMENT TIPICO; TORRIDRTENT TIPICO; TORRIFLUVENT TIPICO; CALCIORTIIDS
 TAXA RECONOCIDA :
 CARTA DE SUELOS : SUELOS Y APTITUD DE USO
 OTRAS CARTAS : SISTEMA DE PAISAJES

C.F.I. - I.N.T.A.
 LISTADO MAESTRO DE CARTOGRAFIA DE SUELOS

*- PROVINCIA : MENDOZA
 NRO. TRABAJO : 12014
 A#0 TRABAJO : 1986
 TITULO : RECONOCIMIENTO DE SUELOS DEL CAMPO EXPERIMENTAL EL DIVISADERO, OPTO, SANTA
 ROSA.

CATEGORIA :
 PARTICIPANTE : H.T. MASOTTA; A.B. BERRA

ORGANISMO : I.A.D.I.Z.A. (MENDOZA)
 PUBLICADO : EN EJECUCION
 CONSULTAR EN : I.A.D.I.Z.A. (MENDOZA)
 SUPERFICIE R. : 20.000 HAS.
 UNIDAD TAXONOM. : SUBGRUPO
 SISTEMA TAXONOM. : SOIL TAXONOMY (USDA, 1975)
 UNIDAD CATOGRA. : CONSOCIACION, ASOCIACION.
 SISTEMA UTILIT. : SERVICIO CONSERVACION DE SUELOS (USDA)
 ESCALA MATERIAL : NO HAY MATERIAL CARTOGRAFICO DE LA ZONA
 ESCALA FINAL : NO DETERMINADA AUN
 NRO.PERFILES : 20 PERFILES CON DESCRIPCIONES MORFOLOGICAS Y 10 DATOS ANALITICOS
 OBSERVACIONES :

COORDENADAS GEOG. : 67,50' Y 67,30' (LONG.O.); 35,55' Y 34,10' (LAT.S.)
 SUBGRUPOS RECONO. : TORRIPSAMENT TIPICO
 TAXA RECONOCIDA :
 CARTA DE SUELOS : SUELOS Y APTITUD DE USO.
 OTRAS CARTAS :

C.F.I. - I.N.T.A.
 LISTADO MAESTRO DE CARTOGRAFIA DE SUELOS

*- PROVINCIA : MENDOZA
 NRO. TRABAJO : 12016
 AÑO TRABAJO : 1954
 TITULO : INFORME SOBRE ESTUDIOS DE LOS SUELOS DE CANADA COLORADA.

CATEGORIA : NO ESPECIFICA
 PARTICIPANTE : C.A. ROMANELLA

ORGANISMO : DEPARTAMENTO GENERAL IRRIGACION (MENDOZA)
 PUBLICADO : INEDITO
 CONSULTAR EN : DEPARTAMENTO GENERAL IRRIGACION (MENDOZA) Y DIRECCION AGROPECUARIA
 SUPERFICIE R. : 14.000 HAS.
 UNIDAD TAXONOM. :
 SISTEMA TAXONOM. :
 UNIDAD CATOGRA. :
 SISTEMA UTILIT. :
 ESCALA MATERIAL :
 ESCALA FINAL :
 NRO. PERFILES :
 OBSERVACIONES :

COORDENADAS GEOG. :
 SUBGRUPOS RECONO. :
 TAXA RECONOCIDA :
 CARTA DE SUELOS : SUELOS
 OTRAS CARTAS :

C.F.I. - I.N.T.A.
 LISTADO MAESTRO DE CARTOGRAFIA DE SUELOS

*- PROVINCIA : MENDOZA
 NRO. TRABAJO : 12017
 A#O TRABAJO : 1955
 TITULO : ANALISIS DE SUELOS DEL DEPARTAMENTO GENERAL ALVEAR, ZONA DE CULTIVOS.

CATEGORIA : NO ESPECIFICA
 PARTICIPANTE : F. GOMEZ

ORGANISMO : E.E.A. MENDOZA
 PUBLICADO : INEDITO
 CONSULTAR EN : DEPARTAMENTO GENERAL IRRIGACION (MENDOZA); E.E.A. (MENDOZA)
 SUPERFICIE R. :
 UNIDAD TAXONOM. :
 SISTEMA TAXONOM. :
 UNIDAD CATOGRA. :
 SISTEMA UTILIT. :
 ESCALA MATERIAL :
 ESCALA FINAL :
 NRO.PERFILES :
 OBSERVACIONES :

COORDENADAS GEOG. :
 SUBGRUPOS RECONO. :
 TAXA RECONOCIDA :
 CARTA DE SUELOS :
 OTRAS CARTAS :

C.F.I. - I.N.T.A.
LISTADO MAESTRO DE CARTOGRAFIA DE SUELOS

```

*- PROVINCIA      : MENDOZA
NRO. TRABAJO     : 12018
AÑO TRABAJO      : 1960
TITULO           : CLASIFICACION DE LOS SUELOS DEL AREA DE INFLUENCIA DEL RIO MALARGUE.
                  .....
                  .....
CATEGORIA        : NO ESPECIFICA
                  .....
PARTICIPANTE     : NO ESPECIFICA
                  .....
                  .....
ORGANISMO        : DEPARTAMENTO GENERAL IRRIGACION (MENDOZA)
                  .....
PUBLICADO        :
                  .....
CONSULTAR EN    : DEPARTAMENTO GENERAL IRRIGACION (MENDOZA)
                  .....
SUPERFICIE R.   :
                  .....
UNIDAD TAXONOM. :
                  .....
SISTEMA TAXONOM.:
                  .....
UNIDAD CATOGRA. :
                  .....
SISTEMA UTILIT. :
                  .....
ESCALA MATERIAL :
                  .....
ESCALA FINAL    :
                  .....
NRO.PERFILES    :
                  .....
OBSERVACIONES   :
                  .....
                  .....
COORDENADAS GEOG.:
                  .....
SUBGRUPOS RECONO.:
                  .....
TAXA RECONOCIDA :
                  .....
CARTA DE SUELOS :
                  .....
OTRAS CARTAS    :
                  .....

```

C.F.I. - I.N.T.A.
LISTADO MAESTRO DE CARTOGRAFIA DE SUELOS

```

*- PROVINCIA      : MENDOZA
NRO. TRABAJO     : 12019
A#O TRABAJO      : 1960
TITULO           : CLASIFICACION DE LOS SUELOS DE LA REGION DEL RIO MENDOZA DESDE EL PUNTO DE
                  : .....
                  : VISTA HIDROAGRICOLA.
                  : .....

CATEGORIA        : .....
PARTICIPANTE     : .....

ORGANISMO        : DEPTO GRAL IRRIGACION (MENDOZA)
PUBLICADO        : .....
CONSULTAR EN    : DEPTO GRAL IRRIGACION (MENDOZA)
SUPERFICIE R.   : .....
UNIDAD TAXONOM. : .....
SISTEMA TAXONOM.: .....
UNIDAD CATOGRA. : .....
SISTEMA UTILIT. : .....
ESCALA MATERIAL : .....
ESCALA FINAL    : .....
NRO.PERFILES    : .....
OBSERVACIONES   : .....

COORDENADAS GEOG.: .....
SUBGRUPOS RECONO.: .....
TAXA RECONOCIDA : .....
CARTA DE SUELOS : .....
OTRAS CARTAS    : .....

```

C.F.I. - I.N.T.A.
LISTADO MAESTRO DE CARTOGRAFIA DE SUELOS

```

*- PROVINCIA      : MENDOZA
NRO. TRABAJO     : 12020
A#0 TRABAJO      : 1960
TITULO           : ESTUDIO DE SUELOS DEL RIO GRANDE
.....
CATEGORIA        :
PARTICIPANTE     :
.....
ORGANISMO        : DEPTO GRAL IRRIGACION (MENDOZA)
PUBLICADO        :
CONSULTAR EN    : DEPTO GRAL IRRIGACION (MENDOZA)
SUPERFICIE H.   :
UNIDAD TAXONOM. :
SISTEMA TAXONOM.:
UNIDAD CATOGRA. :
SISTEMA UTILIT. :
ESCALA MATERIAL  :
ESCALA FINAL     :
NRO.PERFILES    :
OBSERVACIONES   :
.....
COORDENADAS GEOG.:
SUBGRUPOS RECONO.:
TAXA RECONOCIDA :
CARTA DE SUELOS :
OTRAS CARTAS    :
.....

```

C.F.I. - I.N.T.A.
 LISTADO MAESTRO DE CARTOGRAFIA DE SUELOS

*- PROVINCIA : MENDOZA
 NRO. TRABAJO : 12021
 AÑO TRABAJO : 1963
 TITULO : LAS TIERRAS APROVECHABLES PARA RIEGO EN LA CUENCA DEL RIO GRANDE.

CATEGORIA :
 PARTICIPANTE : R.H.BRAUN WILCKE

ORGANISMO : UNIVERSIDAD NACIONAL DE CUYO
 PUBLICADO :
 CONSULTAR EN : DEPTO GRAL IRRIGACION (MENDOZA) Y UNIVERSIDAD NACIONAL DE CUYO
 SUPERFICIE R. :
 UNIDAD TAXONOM. :
 SISTEMA TAXONOM. :
 UNIDAD CATOGRA. :
 SISTEMA UTILIT. :
 ESCALA MATERIAL :
 ESCALA FINAL :
 NRO.PERFILES :
 OBSERVACIONES :

COORDENADAS GEOG. :
 SUBGRUPOS RECONO. :
 TAXA RECONOCIDA :
 CARTA DE SUELOS :
 OTRAS CARTAS :

C.F.I. * I.N.T.A.
 LISTADO MAESTRO DE CARTOGRAFIA DE SUELOS

*- PROVINCIA : MENDOZA
 NRO. TRABAJO : 12022
 A#O TRABAJO : 1968
 TITULO : APTITUD PARA RIEGO DE LAS TIERRAS DE LA CUENCA MEDIA INFERIOR DEL RIO GRAN-

 DE DE LA PROVINCIA DE MENDOZA,

 CATEGORIA :
 PARTICIPANTE : R.H.BRAUN WILCKE; W.A.LOOS

 ORGANISMO : DEPTO GRAL IRRIGACION (MENDOZA)
 PUBLICADO :
 CONSULTAR EN : DEPTO GRAL IRRIGACION Y DIRECCION AGROPECUARIA
 SUPERFICIE R. : 4.800 HECTAREAS (APROXIMADAMENTE)
 UNIDAD TAXONOM. :
 SISTEMA TAXONOM. :
 UNIDAD CATOGRA. :
 SISTEMA UTILIT. : ADAPTADA A LA ZONA POR LOS AUTORES
 ESCALA MATERIAL : 1:25.000
 ESCALA FINAL : 1:25.000
 NRO.PERFILES : 54 PERFILES CON DESCRIPCIONES Y 36 DATOS ANALITICOS
 OBSERVACIONES :

 COORDENADAS GEOG. : 35* 45' Y 37* 00' (LAT.S) Y 69* 30' Y 70* 00' (LONG.O)
 SUBGRUPOS RECONO. :
 TAXA RECONOCIDA :
 CARTA DE SUELOS : APTITUD PARA RIEGO
 OTRAS CARTAS : CANALIZACIONES DE RIEGO

C.F.I. - I.N.T.A.
 LISTADO MAESTRO DE CARTOGRAFIA DE SUELOS

*- PROVINCIA : MENDOZA
 NRO. TRABAJO : 12023
 AÑO TRABAJO : 1968
 TITULO : ESTUDIO AGROLOGICO DEL AREA DE INFLUENCIA DEL RIO COLORADO SUPERIOR EN LA

 PROVINCIA DE MENDOZA.

 CATEGORIA :

 PARTICIPANTE : BRAUN WILCKE; W.LOOS

 ORGANISMO : DEPTO GRAL IRRIGACION (MENDOZA)

 PUBLICADO :

 CONSULTAR EN : DIRECCION AGROPECUARIA (MENDOZA) Y DEPTO GRAL IRRIGACION (MENDOZA)

 SUPERFICIE R. : 23.000 HECTAREAS (APROX)

 UNIDAD TAXONOM. :

 SISTEMA TAXONOM. :

 UNIDAD CATOGRA. :

 SISTEMA UTILIT. : ADAPTADA A LA ZONA POR LOS AUTORES

 ESCALA MATERIAL : 1:100.000; 1:200.000

 ESCALA FINAL : 1:100.000

 NRO.PERFILES : 26 PERFILES CON DESCRIPCIONES Y 19 DATOS ANALITICOS

 OBSERVACIONES :

 COORDENADAS GEOG. : 37* 00' Y 37* 40' (LAT.S); 68* 14' Y 69* 45' (LONG.O)

 SUBGRUPOS RECONO. :

 TAXA RECONOCIDA :

 CARTA DE SUELOS : APTITUD PARA RIEGO

 OTRAS CARTAS : CANALIZACIONES DE RIEGO

C.F.I. - I.N.T.A.
 LISTADO MAESTRO DE CARTOGRAFIA DE SUELOS

*- PROVINCIA : MENDOZA
 NRO. TRABAJO : 12024
 A#0 TRABAJO : 1969
 TITULO : ESTUDIO DE SUELOS DE LA ZONA DE INFLUENCIA DEL RIO MALARGUE (FRENTE NORTE)

 Y ARROYO CHACAY Y ALAMO

 CATEGORIA :

 PARTICIPANTE : W.A.LOOS

 ORGANISMO : DEPTO GRAL IRRIGACION (MENDOZA)

 PUBLICADO : INEDITO

 CONSULTAR EN : DEPTO GRAL IRRIGACION (MENDOZA)

 SUPERFICIE R. : 23.600 HECTAREAS

 UNIDAD TAXONOM. :

 SISTEMA TAXONOM. :

 UNIDAD CATOGRA. :

 SISTEMA UTILIT. : ARBITRARIO(1)

 ESCALA MATERIAL :

 ESCALA FINAL : 1:50.000

 NRO.PERFILES : 313 PERFILES CON DESCRIPCIONES SOMERAS; SIN DATOS ANALITICOS

 OBSERVACIONES : (1) BASADO EN: PROFUNDIDAD DEL SUELO; CONDICION DE DRENAJE; TEXTURA; SALI-

 NIDAD; TOPOGRAFIA

 COORDENADAS GEOG. :

 SUBGRUPOS RECONO. :

 TAXA RECONOCIDA :

 CARTA DE SUELOS : APTITUD PARA RIEGO

 OTRAS CARTAS :

C.F.I. - I.N.T.A.
 LISTADO MAESTRO DE CARTOGRAFIA DE SUELOS

*- PROVINCIA : MENDOZA
 NRO. TRABAJO : 12025
 A#0 TRABAJO : 1969
 TITULO : ESTUDIO AGROLOGICO DE LAS AREAS INCULTAS REGABLES EN LAS ZONAS DE INFLUEN-
 CIA DE LOS RIOS ATUEL Y DIAMANTE (CURSO MEDIO-INFERIOR) PROV. DE MENDOZA

CATEGORIA :
 PARTICIPANTE : R.H.BRAUN WILCKE

ORGANISMO : DEPTO GRAL IRRIGACION (MENDOZA)
 PUBLICADO : INEDITO
 CONSULTAR EN : DEPTO GRAL IRRIGACION (MENDOZA)
 SUPERFICIE R. : 270.000 HECTAREAS
 UNIDAD TAXONOM. :
 SISTEMA TAXONOM. : SOIL TAXONOMY (USDA, 1975)
 UNIDAD CATOGRA. :
 SISTEMA UTILIT. : METODO DE GONZALEZ GALLARDO (1941)
 ESCALA MATERIAL : 1:20.000; 1:100.000; 1:200.000; 1:500.000
 ESCALA FINAL : 1:200.000
 NRO.PERFILES : 106 PERFILES CON DESCRIPCIONES Y 14 DATOS ANALITICOS
 OBSERVACIONES :

COORDENADAS GEOG. : 34* 45'; 35* 15' (LAT.S) Y 63*15'; 64*15' (LONG.O)
 SUBGRUPOS RECONO. : ENTISOLES; INCEPTISOLES; DESERTISOLES;
 TAXA RECONOCIDA : ROJOS DESERTICOS, SEMIDESERTICOS, PARDOS ALUVIALES; SOLONCHAK
 CARTA DE SUELOS :
 OTRAS CARTAS :

C.F.I. - I.N.T.A.
 LISTADO MAESTRO DE CARTOGRAFIA DE SUELOS

*- PROVINCIA : MENDOZA
 NRO. TRABAJO : 12026
 A#0 TRABAJO : 1969
 TITULO : ESTUDIO AGROLOGICO DE LAS TIERRAS DEL RIO ATUEL Y DIAMANTE, CAPITULO SUELOS

CATEGORIA :
 PARTICIPANTE : R. BRAUN WILCKE

ORGANISMO : DEPTO GRAL DE IRRIGACION (MENDOZA)
 PUBLICADO : INEDITO
 CONSULTAR EN : DEPTO GRAL DE IRRIGACION (MENDOZA)
 SUPERFICIE R. : 265.740 HECTAREAS
 UNIDAD TAXONOM. : GRAN GRUPO
 SISTEMA TAXONOM. : EEUU (1949) Y 7* APROXIMACION
 UNIDAD CATOGRA. :
 SISTEMA UTILIT. : BUREAU OF RECLAMATION (USDI)
 ESCALA MATERIAL :
 ESCALA FINAL :
 NRO. PERFILES :
 OBSERVACIONES :

COORDENADAS GEOG. : 34*00' Y 35*20' (LAT. S); 67*00' Y 68*20' (LONG. O)
 SUBGRUPOS RECONO. : ENTISOLES; INCEPTISOLES; DESERTISOLES
 TAXA RECONOCIDA : EEUU(1949): ROJOS DESERTICOS; PARDOS GYPSISUELOS; SOLONCHACK; ALUVIALES;
 CARTA DE SUELOS : AGRUPACION GRAL ESQUEMATICA
 OTRAS CARTAS : CAPAS GEOLOGICAS SUPERFICIALES

C.F.I. - I.N.T.A.
 LISTADO MAESTRO DE CARTOGRAFIA DE SUELOS

*- PROVINCIA : MENDOZA
 NRO. TRABAJO : 12027
 AÑO TRABAJO : 1970
 TITULO : LOS SUELOS PROXIMOS A VILLA MALARGUE

CATEGORIA :

PARTICIPANTE :

W.A.LDO S

ORGANISMO :

DEPTO GRAL IRRIGACION (MENDOZA)

PUBLICADO :

INEDITO

CONSULTAR EN :

DEPTO GRAL IRRIGACION (MENDOZA)

SUPERFICIE R. :

UNIDAD TAXONOM. :

SISTEMA TAXONOM. :

UNIDAD CATOGRA. :

SISTEMA UTILIT. :

ESCALA MATERIAL :

ESCALA FINAL :

NRO.PERFILES :

OBSERVACIONES :

COORDENADAS GEOG. :

SUBGRUPOS RECONO. :

TAXA RECONOCIDA :

CARTA DE SUELOS :

OTRAS CARTAS :

C.F.I. - I.N.T.A.
 LISTADO MAESTRO DE CARTOGRAFIA DE SUELOS

*- PROVINCIA : MENDOZA
 NRO. TRABAJO : 12028
 A#O. TRABAJO : 1970
 TITULO : DIQUE DE EMBALSE DE PUTRERILLOS; ESTUDIO DE PREFACTIBILIDAD (ANEXO I;

 CLIMA, SUELOS Y PRODUCCION POSIBLE EN EL AREA DE INFLUENCIA)

 CATEGORIA : EXPLORATORIO
 PARTICIPANTE : IATASA; LATINO CONSULT ARGENTINA S.A.

 ORGANISMO : C.F.I - GUB.DE MENDOZA
 PUBLICADO : INEDITO
 CONSULTAR EN : INTA LUJAN (MENDOZA)
 SUPERFICIE R. : 200.000 HECTAREAS
 UNIDAD TAXONOM. :
 SISTEMA TAXONOM.:
 UNIDAD CATOGRA. :
 SISTEMA UTILIT. : BUREAU OF RECLAMATION (USDI)
 ESCALA MATERIAL :
 ESCALA FINAL :
 NRO.PERFILES : SIN PERFILES CON DESCRIPCIONES, 5 DATOS ANALITICOS
 OBSERVACIONES :

 COORDENADAS GEOG. :
 SUBGRUPOS RECONO. :
 TAXA RECONOCIDA :
 CARTA DE SUELOS : APTITUD PARA RIEGO
 OTRAS CARTAS :

C.F.I. - I.N.T.A.
 LISTADO MAESTRO DE CARTOGRAFIA DE SUELOS

*- PROVINCIA : MENDOZA
 NRO. TRABAJO : 12029
 AÑO TRABAJO : 1971
 TITULO : CARACTERIZACION DE UNIDADES AGROECOLOGICAS EN LA REGION DE LOS RIO MENDOZA
 Y TUNDYAN MEDIO INFERIOR

CATEGORIA :

PARTICIPANTE : R.H.BRAUN WILCKE; J.NADAL; W.CINTA; A.M. DE TORRONTGUEI; T.A.TONINA

ORGANISMO : INTA; U.N.SUR; ECOLOGIA AGRARIA (CIRENA)

PUBLICADO : INEDITO

CONSULTAR EN : CRICYT (MENDOZA) ; BIBLIOTECA CELA DEL INCYTH

SUPERFICIE R. : 170.000 HECTAREAS

UNIDAD TAXONOM. :

SISTEMA TAXONOM. : 1:88.000

UNIDAD CATOGRA. : 1:500.000

SISTEMA UTILIT. :

ESCALA MATERIAL :

ESCALA FINAL :

NRO.PERFILES :

OBSERVACIONES :

COORDENADAS GEOG. : 32*00' Y 33*15' (LAT.S); 66*45' Y 68* 30' (LONG.D)

SUBGRUPOS RECONO.:

TAXA RECONOCIDA :

CARTA DE SUELOS :

OTRAS CARTAS : DELIMITACIONES CLIMATICAS Y DE RIEGO, POR CULTIVOS, SOCIOECONOMICAS;

C.F.I. - I.N.T.A.
 LISTADO MAESTRO DE CARTOGRAFIA DE SUELOS

*- PROVINCIA : MENDOZA
 NRO. TRABAJO : 12030
 A#0 TRABAJO : 1972
 TITULO : ESTUDIO DE PREFACTIBILIDAD DE APROVECHAMIENTO HIDRICO Y ENERGETICO DE LOS
 RIOS COLORADO, GRANDE Y BARRANCAS

CATEGORIA :
 PARTICIPANTE : HARZA ARGENTINA S.A.I.C.

ORGANISMO : M.O.S.P. (MINISTERIO DE OBRAS Y SERVICIOS PUBLICOS)
 PUBLICADO :
 CONSULTAR EN : DEPTO GRAL DE IRRIGACION (MENDOZA)
 SUPERFICIE R. : 430.000 HECTAREAS
 UNIDAD TAXONOM. :
 SISTEMA TAXONOM. :
 UNIDAD CATOGRA. :
 SISTEMA UTILIT. : BUREAU OF RECLAMATION (USDI)
 ESCALA MATERIAL : 1:25.000
 ESCALA FINAL : 1:200.000
 NRO.PERFILES : 48 PERFILES CON DESCRIPCIONES SOMERAS Y 41 DATOS ANALITICOS
 OBSERVACIONES :

COORDENADAS GEOG. : 35*30' ; 35*15' (LAT.S) Y 67* 15' ; 68* 30' (LONG.O)
 SUBGRUPOS RECONO. :
 TAXA RECONOCIDA :
 CARTA DE SUELOS : APTITUD PARA RIEGO
 OTRAS CARTAS : CLIMATOLOGIA; HIDROLOGIA; GEOLOGIA; PLANIMETRIA; UBIC.DE CANTERAS Y MINAS;

C.F.I. - I.N.T.A.
 LISTADO MAESTRO DE CARTOGRAFIA DE SUELOS

*- PROVINCIA : MENDOZA
 NRO. TRABAJO : 12031
 A#0 TRABAJO : 1975
 TITULO : CLASIFICACION UTILITARIA CON FINES DE RIEGO DE LOS SUELOS AGRICOLAS DEL

 AREA MEDIA DEL RIO TUNUYAN

CATEGORIA : RECONOCIMIENTO

 PARTICIPANTE : J.L. CHAMBOULEYRON; P.MARCHEVSKY; E.CORDOBA; C.VAZQUEZ; R.BAGGINI;

 O.BAMASAYAC; M.ORIOLANI; W.LOOS; D.ROJAS; E. CAPPE

ORGANISMO : INCYTH - INTA - DGI - CRAS

 PUBLICADO : INEDITO

 CONSULTAR EN : INTA LUJAN (MENDOZA); INCYTH (MENDOZA)

 SUPERFICIE R. : 140.000 HECTAREAS

 UNIDAD TAXONOM. :

 SISTEMA TAXONOM. :

 UNIDAD CATOGRA. :

 SISTEMA UTILIT. : BUREAU OF RECLAMATION (USDI)

 ESCALA MATERIAL : 1:50.000

 ESCALA FINAL : 1:50.000

 NRO.PERFILES : 24 PERFILES CON DESCRIPCIONES MORFOLOGICAS Y CON DATOS ANALITICOS

 OBSERVACIONES :

COORDENADAS GEOG. : 32*50' ; 33*40' (LAT.S) Y 67*30' ; 68*50' (LONG.O)

 SUBGRUPOS RECONO. :

 TAXA RECONOCIDA :

 CARTA DE SUELOS : APTITUD PARA RIEGO

 OTRAS CARTAS :

C.F.I. - I.N.T.A.
 LISTADO MAESTRO DE CARTOGRAFIA DE SUELOS

*- PROVINCIA : MENDOZA
 NRO. TRABAJO : 12032
 A#O TRABAJO : 1977
 TITULO : RELEVAMIENTO EDAFOLOGICO DE UN SECTOR DE 1000 HAS. DE SUPERFICIE DEL CAMPO
 FISCAL "EL VIDALINO", SAN RAFAEL.

CATEGORIA :
 PARTICIPANTE : M.H.PACHECO; E.MARTINEZ

ORGANISMO : DIRECCION AGROPECUARIA (MENDOZA)
 PUBLICADO : INEDITO
 CONSULTAR EN : DIRECCION AGROPECUARIA (BIBLIOTECA)
 SUPERFICIE R. : 1.000 HECTAREAS
 UNIDAD TAXONOM. :
 SISTEMA TAXONOM. :
 UNIDAD CATOGRA. :
 SISTEMA UTILIT. : LABORATORIO DE RIVERSIDE
 ESCALA MATERIAL :
 ESCALA FINAL :
 NRO. PERFILES : 21 PERFILES CON DATOS ANALITICOS INCOMPLETOS
 OBSERVACIONES :

COORDENADAS GEOG. :
 SUBGRUPOS RECONO. :
 TAXA RECONOCIDA :
 CARTA DE SUELOS :
 OTRAS CARTAS : UBICACION DE POZOS, SALINIDAD

C.F.I. - I.N.T.A.
 LISTADO MAESTRO DE CARTOGRAFIA DE SUELOS

*- PROVINCIA : MENDOZA
 NRO. TRABAJO : 12033
 AÑO TRABAJO : 1978
 TITULO : RELEVAMIENTO EDAFICO DE LA SEGUNDA FRACCION DEL CAMPO FISCAL "EL VIDALINO",

 SAN RAFAEL.

 CATEGORIA :

 PARTICIPANTE : M.H.PACHECO

 ORGANISMO : DIRECCION AGROPECUARIA

 PUBLICADO : INEDITO

 CONSULTAR EN : BIBLIOTECA DIRECCION AGROPECUARIA

 SUPERFICIE R. : 700 HECTAREAS

 UNIDAD TAXONOM. :

 SISTEMA TAXONOM. :

 UNIDAD CATUGRA. :

 SISTEMA UTILIT. : LABORATORIO DE RIVERSIDE

 ESCALA MATERIAL :

 ESCALA FINAL : NO SE ACLARA

 NRO.PERFILES : 18 PERFILES CON DATOS ANALITICOS INCOMPLETOS

 OBSERVACIONES :

 COORDENADAS GEOG. :

 SUBGRUPOS RECONO. :

 TAXA RECONOCIDA :

 CARTA DE SUELOS :

 OTRAS CARTAS : UBICACION DE POZOS, SALINIDAD

C.F.I. - I.N.T.A.
 LISTADO MAESTRO DE CARTOGRAFIA DE SUELOS

*- PROVINCIA : MENDOZA
 NRO. TRABAJO : 12034
 A#0 TRABAJO : 1979
 TITULO : RELEVAMIENTO EDAFOLOGICO DE UNA PARCELA EXPERIMENTAL CULTIVADA CON MANI EN

 LA EEA LA LLAVE, SAN RAFAEL

 CATEGORIA :
 PARTICIPANTE : H. PACHECO

 ORGANISMO : DIRECCION AGROPECUARIA
 PUBLICADO : INEDITO
 CONSULTAR EN : BIBLIOTECA DIRECCION AGROPECUARIA
 SUPERFICIE R. : 5 HECTAREAS
 UNIDAD TAXONOM. :
 SISTEMA TAXONOM. :
 UNIDAD CATOGRA. :
 SISTEMA UTILIT. :
 ESCALA MATERIAL :
 ESCALA FINAL :
 NRO. PERFILES : 6 PERFILES
 OBSERVACIONES :

 COORDENADAS GEOG. :
 SUBGRUPOS RECONO. :
 TAXA RECONOCIDA :
 CARTA DE SUELOS :
 OTRAS CARTAS :

C.F.I. - I.N.T.A.
 LISTADO MAESTRO DE CARTOGRAFIA DE SUELOS

*- PROVINCIA : MISIONES
 NRO. TRABAJO : 13001
 A#0 TRABAJO : 1983
 TITULO : EVALUACION DE LOS RECURSOS NATURALES DEL SUELO DE AREAS DE FRONTERA DE LA

 PROVINCIA DE MISIONES, DEPARTAMENTO GENERAL MANUEL BELGRANO; SAN PEDRO;

 GUARANI; 25 DE MAYO.

 CATEGORIA : RECONOCIMIENTO

 PARTICIPANTE : S.LASSERE; M.RIOS

 ORGANISMO : INTA

 PUBLICADO :

 CONSULTAR EN : BIBLIOTECA INTA; EERA-CORRIENTES (INTA)

 SUPERFICIE R. : 1.143.100 HAS

 UNIDAD TAXONOM. : SERIE

 SISTEMA TAXONOM. : SOIL TAXONOMY (USDA (1975)

 UNIDAD CATOGRA. : SERIES, ASOCIACIONES, COMPLEJOS, FASES

 SISTEMA UTILIT. : STURIE

 ESCALA MATERIAL : 1:10.000; 1:20.000; 1:50.000; 1:100.000

 ESCALA FINAL : 1:250.000

 NRO.PERFILES : 12 PERFILES CON DESCRIPCIONES MORFOLOGICAS Y 6 DATOS ANALITICOS COMPLETOS

 OBSERVACIONES :

 COORDENADAS GEOG. : 53* 35' Y 54* 55' (LONG.O) 25* 30' Y 27* 35' (LAT.S)

 SUBGRUPOS RECONO. : RHODOCHRULTS ORTICOS; ANDIC NORMANDALF; HAPLUMBREPTS; DYSTROCHREPTS ETC

 TAXA RECONOCIDA :

 CARTA DE SUELOS : SUELOS Y APTITUD DE USO

 OTRAS CARTAS : NO CONTIENE

C.F.I. - I.N.T.A.
 LISTADO MAESTRO DE CARTOGRAFIA DE SUELOS

*- PROVINCIA : MISIONES
 NRO. TRABAJO : 13002
 A#O TRABAJO : 1969
 TITULO : LOS SUELOS DE MISIONES Y SU CAPACIDAD DE USO PARA PLANTACIONES DE CONIFERAS

CATEGORIA : ESQUEMATICO
 PARTICIPANTE : S.LASERRE

ORGANISMO : INTA
 PUBLICADO : IDIA, SUPLEMENTO FORESTAL NRO.5, PAG.40
 CONSULTAR EN : INTA (CASTELAR); EERA CERRO AZUL (MISIONES)
 SUPERFICIE R. : 2.255.749 HAS
 UNIDAD TAXONOM. :
 SISTEMA TAXONOM. :
 UNIDAD CATOGRA. : ASOCIACIONES, COMPLEJOS
 SISTEMA UTILIT. : NO SE ACLARA
 ESCALA MATERIAL :
 ESCALA FINAL : 1:50.000
 NRO.PERFILES :
 OBSERVACIONES :

COORDENADAS GEOG. : 54* 30' Y 55*45' LONG.0 ; 26* 20' Y 27* 30' LAT.S
 SUBGRUPOS RECONO. :
 TAXA RECONOCIDA :
 CARTA DE SUELOS : SUELOS
 OTRAS CARTAS :

C.F.I. - I.N.T.A.
 LISTADO MAESTRO DE CARTOGRAFIA DE SUELOS

*- PROVINCIA : MISIONES
 NRO. TRABAJO : 13003
 AÑO TRABAJO : 1979
 TITULO : PROYECTO PARA EL DESARROLLO INTEGRADO DE LA PROVINCIA DE MISIONES

CATEGORIA : EXPLORATORIO
 PARTICIPANTE : E.GROSS BRAUN; M.TEMPORELLI, C.RIOS

ORGANISMO : SECRETARIA DE PLANIFICACION Y CONTROL DE LA PROVINCIA DE MISIONES
 PUBLICADO : INEDITO
 CONSULTAR EN : SECRETARIA DE PLANIFICACION Y CONTROL DE LA PROVINCIA DE MISIONES
 SUPERFICIE R. : 7.206.600 HAS.
 UNIDAD TAXONM. : UNIDADES DE SUELOS
 SISTEMA TAXONM. : FAD(1974) Y SOIL TAXONOMY (USDA 1975)
 UNIDAD CATOGRA. : ASOCIACIONES Y COMPLEJOS DE UNIDADES DE SUELOS
 SISTEMA UTILIT. : SISTEMA DE EVALUACION DE TIERRAS DE BENEMA Y OTRAS
 ESCALA MATERIAL : 1:200.000 ; 1:400.000
 ESCALA FINAL : 1:500.000
 NRO.PERFILES : 60 PERFILES PARA EVALUAR APTITUD DE TIERRAS; 21 PERFILES CON DESCRIPCIONES
 OBSERVACIONES : MORFOLOGICAS Y 15 DATOS ANALITICOS COMPLETOS.

COORDENADAS GEOG. : TODA LA PROVINCIA
 SUBGRUPOS RECONO. :
 TAXA RECONOCIDA : RHODUDULT; PALEUDULT; PALUDALF; HAPLORTHO; RHODIC EUTRORTHOX
 CARTA DE SUELOS : SUELOS Y APTITUD DE LAS TIERRAS
 OTRAS CARTAS : PRESENCIA DE ALUMINIO, GEOMORFOLOGIA

C.F.I. - I.N.T.A.
 LISTADO MAESTRO DE CARTOGRAFIA DE SUELOS

*- PROVINCIA : MISIONES
 NRO. TRABAJO : 13004
 A#O TRABAJO : 1986
 TITULO : EJECUCION DEL MAPA DE USO ACTUAL Y DE CAPACIDAD POTENCIAL DE LAS TIERRAS

DE LA ZONA DE INFLUENCIA DE APROVECHAMIENTO DE LA REPRESA CORPUS.

CATEGORIA : RECONOCIMIENTO - SEMIDETALLADO

PARTICIPANTE : E.ESCOBAR; R.FERNANDEZ; S.LASSERRE Y OTROS

ORGANISMO : COMIP

PUBLICADO : EN EJECUCION

CONSULTAR EN : INTA (POSADAS)

SUPERFICIE R. : 1.500.000 HECTAREAS

UNIDAD TAXONOM. : SERIE

SISTEMA TAXONOM. : SOIL TAXONOMY (USDA - 1975)

UNIDAD CATOGRA. : ASOCIACIONES; COMPLEJOS

SISTEMA UTILIT. : SERVICIO CONSERVACION DE SUELOS (USDA)

ESCALA MATERIAL :

ESCALA FINAL : 1:250.000,-

NRO.PERFILES :

OBSERVACIONES :

COORDENADAS GEOG. :

SUBGRUPOS RECONO. :

TAXA RECONOCIDA :

CARTA DE SUELOS :

OTRAS CARTAS : USO ACTUAL Y CAPACIDAD POTENCIAL

C.F.I. - I.N.T.A.
 LISTADO MAESTRO DE CARTOGRAFIA DE SUELOS

*- PROVINCIA : MISIONES
 NRO. TRABAJO : 13005
 A#O TRABAJO : 1986
 TITULO : SUELOS DE YERBATALES DEGRADADOS; DEPTO APOSTOLES

CATEGORIA : SEMIDETALLADO
 PARTICIPANTE : R.FERNANDEZ; E.ESCOBAR; D.PETRI; A.BOGADO; MARRONE

ORGANISMO : MINISTERIO DE ECOLOGIA - INTA - UNAM. - MAA

PUBLICADO : EN EJECUCION

CONSULTAR EN : UNAM (UNIVERSIDAD NACIONAL DE MISIONES)

SUPERFICIE R. : 3.000 HECTAREAS

UNIDAD TAXONOM. :

SISTEMA TAXONOM. :

UNIDAD CATOGRA. :

SISTEMA UTILIT. :

ESCALA MATERIAL :

ESCALA FINAL : 1:50.000

NRO. PERFILES :

OBSERVACIONES :

COORDENADAS GEOG. :

SUBGRUPOS RECONO. :

TAXA RECONOCIDA :

CARTA DE SUELOS : SUELOS Y APTITUD

OTRAS CARTAS :

C.F.I. - I.N.T.A.
 LISTADO MAESTRO DE CARTOGRAFIA DE SUELOS

*- PROVINCIA : MISIONES
 NRO. TRABAJO : 13006
 A#0 TRABAJO : 1986
 TITULO : ESTUDIO DE SUELOS DEL ARROYO URUGUAI

CATEGORIA : RECONOCIMIENTO-SEMIDETALLADO
 PARTICIPANTE : R.FERNANDEZ; R.TRUJILLO; A.BOGADO

ORGANISMO : INTA - PROV. DE MISIONES
 PUBLICADO : EN EJECUCION
 CONSULTAR EN : INTA (POSADAS)
 SUPERFICIE R. : 400.000 HECTAREAS
 UNIDAD TAXONOM. : SERIE
 SISTEMA TAXONOM. : SOIL TAXONOMY (USDA, 1975)
 UNIDAD CATOGRA. : ASOCIACIONES Y COMPLEJOS
 SISTEMA UTILIT. : SERVICIO CONSERVACIONDE SUELOS (USDA)
 ESCALA MATERIAL :
 ESCALA FINAL : 1:50.000
 NRO.PERFILES : APROXIMADAMENTE 30 PERFILES CON DESCRIPCIONES Y CON DATOS ANALITICOS
 OBSERVACIONES : 10.000 HA (SEMIDETALLADO) Y 390.000 HAS (RECONOCIMIENTO)

COORDENADAS GEOG. :
 SUBGRUPOS RECONO. :
 TAXA RECONOCIDA :
 CARTA DE SUELOS : SUELOS Y APTITUD DE USO
 OTRAS CARTAS :

C.F.I. - I.N.T.A.
 LISTADO MAESTRO DE CARTOGRAFIA DE SUELOS

*- PROVINCIA : NEUQUEN
 NRO. TRABAJO : 14001
 A#0 TRABAJO : 1970
 TITULO : SUELOS DE VALLES DEL AREA DE CHOS MALAL-ANDACOLLO; RIOS NEUQUEN, CURI LEUVU
 Y NAHUEVE; ARROYOS RAHUECO Y TROQUICO.

CATEGORIA : RECONOCIMIENTO
 PARTICIPANTE : H.LAYA; T.DE GONZALEZ; A.LAZZARI; N.ARANGUREN; C.DEGELE; J.C.LARA

ORGANISMO : CFI; UNIVERSIDAD NACIONAL DEL SUR
 PUBLICADO : IDIA, SUPLEMENTO NRO. 33
 CONSULTAR EN : CFI UNIVERSIDAD NACIONAL DEL SUR
 SUPERFICIE R. : 8.000 HAS
 UNIDAD TAXONOM. : PERFIL PRIMARIO (NORTHCOTE) Y SERIE (TENTATIVA) (7* APROXIMACION)
 SISTEMA TAXONOM. : CLAVE DE NORTHCOTE
 UNIDAD CATOGRA. : SERIES Y FASES; ASOCIACIONES DE SUELOS (USDA); FLANNERY (1968)
 SISTEMA UTILIT. : 1:50.000
 ESCALA MATERIAL : 1:50.000
 ESCALA FINAL : 18 PERFILES CON DESCRIPCIONES SOMERAS Y 13 DATOS ANALITICO INCOMPLETOS
 NRO.PERFILES :
 OBSERVACIONES :

COORDENADAS GEOG. :
 SUBGRUPOS RECONO. :
 TAXA RECONOCIDA : SERIE (TENTATIVA - 7* APROXIMACION); CLASIFICACION NATURAL (EEUU)
 CARTA DE SUELOS : SUELOS
 OTRAS CARTAS : NO CONTIENE

C.F.I. - I.N.T.A.
 LISTADO MAESTRO DE CARTOGRAFIA DE SUELOS

*- PROVINCIA : NEUQUEN
 NRO. TRABAJO : 14002
 A#0 TRABAJO : 1975
 TITULO : CAPITULO SUELOS EN "PROYECTO DE RIEGO PARA EL DESARROLLO GANADERO EN EL

 AREA DOMINABLE POR EL DIQUE CERROS COLORADOS",

 CATEGORIA : RECONOCIMIENTO

 PARTICIPANTE : I.MIZUNO; L.BERASATEGUI

 ORGANISMO : CFI

 PUBLICADO : INEDITO

 CONSULTAR EN : CFI Y COPADE (NEUQUEN)

 SUPERFICIE R. : 59.000 HAS

 UNIDAD TAXONOM. : NO SE EMPLEA

 SISTEMA TAXONOM. : NO SE ACLARA

 UNIDAD CATOGRA. : NO SE ESPECIFICA

 SISTEMA UTILIT. : BUREAU OF RECLAMATION (USDI) Y STORIE

 ESCALA MATERIAL : 1:50.000; 1:100.000

 ESCALA FINAL : 1:50.000

 NRO.PERFILES : SIN PERFILES CON DESCRIPCIONES NI DATOS ANALITICOS

 OBSERVACIONES : SE UTILIZO UNA SOLA VARIABLE EDAFICA: LA PROFUNDIDAD A LA CAPA CALCAREA

 CEMENTADA.

 COORDENADAS GEOG. : 68* 00' Y 68* 30' LONG. 0 38* 00 Y 38* 40' LAT.S

 SUBGRUPOS RECONO. :

 TAXA RECONOCIDA :

 CARTA DE SUELOS : APTITUD PARA RIEGO

 OTRAS CARTAS : UBICACION DE PERFORACIONES

C.F.I. - I.N.T.A.
 LISTADO MAESTRO DE CARTOGRAFIA DE SUELOS

*- PROVINCIA : NEUQUEN
 NRO. TRABAJO : 14003
 AÑO TRABAJO : 1978
 TITULO : SUELOS DE MOQUEHUE - ALUMINE

CATEGORIA : RECONOCIMIENTO
 PARTICIPANTE : J. IRISARRI Y OTROS

ORGANISMO : DIRECCION GENERAL DE BOSQUES Y PARQUES PROVINCIALES
 PUBLICADO : INEDITO
 CONSULTAR EN : UNIVERSIDAD NAC. DE CUMAHUE (UNC); DIRECC. GRAL. BOSQUES Y PARQUES PCIALES CFI
 SUPERFICIE R. : 59.120 HAS
 UNIDAD TAXONOM. : UNIDADES DE SUELOS
 SISTEMA TAXONOM. : FAO (1968)
 UNIDAD CATOGRA. : ASOCIACIONES DE UNIDADES DE SUELOS
 SISTEMA UTILIT. : SERVICIO CONSERVACION DE SUELOS (USDA)
 ESCALA MATERIAL : 1:50,000; 1:100,000
 ESCALA FINAL : 1:200,000
 NRO. PERFILES : 6 PERFILES CON DESCRIPCIONES Y 6 DATOS ANALITICOS COMPLETOS
 OBSERVACIONES :

COORDENADAS GEOG. : 71° 13' Y 71° 28' (LONG. O 38° 46' Y 39° 9' (LAT. S)
 SUBGRUPOS RECONO. :
 TAXA RECONOCIDA :
 CARTA DE SUELOS : SUELOS
 OTRAS CARTAS : NO CONTIENE

C.F.I. - I.N.T.A.
 LISTADO MAESTRO DE CARTOGRAFIA DE SUELOS

*- PROVINCIA : NEUQUEN
 NRO. TRABAJO : 14004
 AÑO TRABAJO : 1978
 TITULO : SUELOS COLONIA SAN FRANCISCO; ARROYITO 1RA PARTE

CATEGORIA : DETALLADO
 PARTICIPANTE : J. IRISARRI Y OTROS

ORGANISMO : DIRECCION GENERAL DE TIERRAS Y COLONIZACION (NEUQUEN)
 PUBLICADO : INEDITO
 CONSULTAR EN : DIRECCION GRAL DE TIERRAS Y COLONIZACION (NEUQUEN); UNIV. NAC. DEL COMAHUE
 SUPERFICIE R. : 225 HAS
 UNIDAD TAXONOM. : SERIE
 SISTEMA TAXONOM. : SOIL TAXONOMY (USDA 1975)
 UNIDAD CATOGRA. : SERIES; ASOCIACIONES DE SERIES Y FASES
 SISTEMA UTILIT. : SERVICIO CONSERVACION DE SUELOS (USDA)
 ESCALA MATERIAL : 1:20.000
 ESCALA FINAL : 1:5.000
 NRO. PERFILES : 5 PERFILES CON DESCRIPCIONES MORFOLOGICAS Y 5 DATOS ANALITICOS COMPLETOS
 OBSERVACIONES :

COORDENADAS GEOG. :
 SUBGRUPOS RECONO. : TORRIPSAMENT; TORRIORTENT; CALCIORTID TIPICOS; TORRIORTENT VERTICO
 TAXA RECONOCIDA : NO CONTIENE
 CARTA DE SUELOS : SUELOS
 OTRAS CARTAS : NO CONTIENE

C.F.I. - I.N.T.A.
 LISTADO MAESTRO DE CARTOGRAFIA DE SUELOS

*- PROVINCIA : NEUQUEN
 NRO. TRABAJO : 14005
 A#0 TRABAJO : 1978
 TITULO : ESTUDIO DE ARROYITO; IIA.PARTE

CATEGORIA : DETALLADO
 PARTICIPANTE : J.IRISARRI; E.LOPEZ CEPERO; E.MUSSINI Y OTROS

ORGANISMO : CONVENIO UNC, - PROVINCIA DEL NEUQUEN
 PUBLICADO : INEDITO
 CONSULTAR EN : FACULTAD DE CIENCIAS AGRARIAS(UNC) DE LA UNIVERSIDAD NACIONAL DEL COMAHUE
 SUPERFICIE R. : 225.000 HAS
 UNIDAD TAXONOM. : SERIE (TENTATIVA)
 SISTEMA TAXONOM. : SOIL TAXONOMY (USDA 1975)
 UNIDAD CATOGRA. : SERIES; ASOCIACIONES; COMPLEJOS; FASES
 SISTEMA UTILIT. : SERVICIO CONSERVACION DE SUELOS (USDA)
 ESCALA MATERIAL : 1:20.000
 ESCALA FINAL : 1:5.000
 NRO.PERFILES : 5 PERFILES CON DESCRIPCIONES Y 5 DATOS ANALITICOS COMPLETOS
 OBSERVACIONES :

COORDENADAS GEOG. :
 SUBGRUPOS RECONO. : FLUVACUENT; TORRIPSAMENT; TORRIORTENT; HALACUEPTS TIPICOS; AERICO.
 TAXA RECONOCIDA :
 CARTA DE SUELOS : SUELOS
 OTRAS CARTAS : NO CONTIENE

C.F.I. - I.N.T.A.
 LISTADO MAESTRO DE CARTOGRAFIA DE SUELOS

*- PROVINCIA : NEUQUEN
 NRO. TRABAJO : 14006
 A#0 TRABAJO : 1979
 TITULO : ESTUDIO EDAFOLOGICO CUENCA "EL SALITRAL"

CATEGORIA : RECONOCIMIENTO
 PARTICIPANTE : J. IRISARRI; E. MUSSINI; H. BIANCO; G. CRESPO Y OTROS

ORGANISMO : AGUA Y ENERGIA ELECTRICA DE LA NACION Y UNIVERISDAD NACIONAL DEL COMAHUE
 PUBLICADO : INEDITO
 CONSULTAR EN : UNIVERSIDAD NACIONAL DEL COMAHUE; AGUA Y ENERGIA ELECTRICA DE LA NACION
 SUPERFICIE R. : 18.000 HAS
 UNIDAD TAXONOM. : FAMILIA
 SISTEMA TAXONOM. : SOIL TAXONOMY (USDA 1975)
 UNIDAD CATOGRA. : ASOCIACION DE FAMILIAS Y FASES
 SISTEMA UTILIT. : SERVICIO CONSERVACION DE SUELOS (USDA)
 ESCALA MATERIAL : 1:20.000; 1:50.000
 ESCALA FINAL : 1:50.000
 NRO. PERFILES : SIN PERFILES CON DESCRIPCIONES NI DATOS ANALITICOS
 OBSERVACIONES :

COORDENADAS GEUG. : 68*20' LONG. O ; 38* 55 (LAT. S)
 SUBGRUPOS RECONO. : TORRIPSAMENT; NATRARGIDES; PALEARGIDES PETROCALCICO; PALEORTIDES; HALACUESPT.
 TAXA RECONOCIDA : NO CONTIENE
 CARTA DE SUELOS : SUELOS
 OTRAS CARTAS : NO CONTIENE

C.F.I. = I.N.T.A.
 LISTADO MAESTRO DE CARTOGRAFIA DE SUELOS

*- PROVINCIA : NEUQUEN
 NRO. TRABAJO : 14007
 A#0 TRABAJO : 1980
 TITULO : SUELOS DEL DEPARTAMENTO MINAS

CATEGORIA : RECONOCIMIENTO
 PARTICIPANTE : J.IRISARRI; LOPEZ CEPERO; APCARIAN; E.MUSSINI; J.C.FURQUERA Y OTROS

ORGANISMO : DIRECCION DE BOSQUES Y PARQUES PROVINCIALES (NEUQUEN); UNIVERSIDAD COMAHUE
 PUBLICADO : INEDITO
 CONSULTAR EN : DIRECCION DE BOSQUES Y PARQUES PROVINCIALES (NEUQUEN); UNIVERSIDAD COMAHUE
 SUPERFICIE R. : 622.610 HECTAREAS
 UNIDAD TAXONOM. : UNIDADES DE SUELOS
 SISTEMA TAXONOM. : FAO (1974)
 UNIDAD CATOGRA. : ASOCIACION DE UNIDADES DE SUELOS; FASES
 SISTEMA UTILIT. : SERVICIO CONSERVACION DE SUELOS (USDA) (ADAPTADO)
 ESCALA MATERIAL : NO ESPECIFICA
 ESCALA FINAL : 1:250.000
 NRO.PERFILES : 20 PERFILES CON DESCRIPCIONES Y 20 DATOS ANALITICOS COMPLETOS.
 OBSERVACIONES :

COORDENADAS GEOG. : 70* 30' Y 71* 14' (LONG.O) 34*07' Y 37* 20' (LAT.S)
 SUBGRUPOS RECONO. :
 TAXA RECONOCIDA : ANDOSOLES VITRICOS, OCRICOS, HUMICOS; LUVISOLES ORTICOS, GLEICOS
 CARTA DE SUELOS : SUELOS Y USO POTENCIAL DE LAS TIERRAS
 OTRAS CARTAS : DANOS DE EROSION

C.F.I. - I.N.T.A.
 LISTADO MAESTRO DE CARTOGRAFIA DE SUELOS

*- PROVINCIA : NEUQUEN
 NRO. TRABAJO : 14008
 A#0 TRABAJO : 1981
 TITULO : ESTUDIO DE SUELOS A NIVEL DE RECONOCIMIENTO CON FINES DE RIEGO EN 43 AREAS
 PRESELECCIONADAS (PARTE DE LAS CUENCAS DEL RIO NEUQUEN Y COLORADO SUPERIOR
 DEPTOS: ANELO; CONFLUENCIA; CHOS-MALAL; LONGOPUL; MINAS; NORQUIN; PEHUELCHES; ETC
 CATEGORIA : RECONOCIMIENTO
 PARTICIPANTE : H. LAYA; J. IRISARRI Y OTROS
 ORGANISMO : C.F.I. - FACULTAD CIENCIAS AGRARIAS (UNC) - COPADE
 PUBLICADO : INEDITO
 CONSULTAR EN : C.F.I. - UNC (UNIVERSIDAD NACIONAL DEL COMAHUE)
 SUPERFICIE R. : 180.000 HAS
 UNIDAD TAXONOM. : SUBGRUPO
 SISTEMA TAXONOM. : SOIL TAXONOMY (USDA 1975)
 UNIDAD CATOGRA. : NO SE ESPECIFICA
 SISTEMA UTILIT. : BUREAU OF RECLAMATION (USDI)
 ESCALA MATERIAL :
 ESCALA FINAL : 1:50.000
 NRO. PERFILES : 14 PERFILES CON DATOS ANALITICOS COMPLETOS Y 135 INCOMPLETOS
 OBSERVACIONES :
 COORDENADAS GEOG. :
 SUBGRUPOS RECONO. : TORRIFLUVENT TIPICO, XERICO; FLUVACUENT TIPICO, AERICO; TORRIPSAMENT TIPICO
 TAXA RECONOCIDA :
 CARTA DE SUELOS : SUELOS Y APTITUD PARA RIEGO
 OTRAS CARTAS : NO CONTIENE

C.F.I. - I.N.T.A.
LISTADO MAESTRO DE CARTOGRAFIA DE SUELOS

*- PROVINCIAS : NEUQUEN
 NRO. TRABAJO : 14009
 A#O TRABAJO : 1984
 TITULO : RELEVAMIENTO Y PRIORITACION DE AEREAS CON POSIBILIDADES DE RIEGO, ESTUDIO
 REGIONAL DE SUELOS, DESCRIPCION EXPEDITIVA DE SUELOS EN EL AREA DOMINABLE
 POR LA FUTURA PRESA DE MICHIHUAD
 CATEGORIA : RECONOCIMIENTO
 PARTICIPANTE : J.FERRER; N.ONESTI; J.IRISARRI; H.FIGUEIRAS
 ORGANISMO : C.F.I.
 PUBLICADO : INEDITO
 CONSULTAR EN : C.F.I.; U.N.COMAHUE; DIRECCION AGRICULTURA Y GANADERIA; COPADE
 SUPERFICIE R. : 117,025 HECTAREAS
 UNIDAD TAXONOM. : FAMILIA
 SISTEMA TAXONOM. : SOIL TAXONOMY (USDA 1975)
 UNIDAD CATOGRA. : ASOCIACIONES DE FAMILIAS
 SISTEMA UTILIT. : COMITE DE AGENCIAS GUBERNAMENTALES DEL S.O DE EEUU
 ESCALA MATERIAL : 1:50.000 ; 1:100.000
 ESCALA FINAL : 1:100.000
 NRO.PERFILES : SIN PERFILES DESCRIPTOS NI DATOS ANALITICOS
 OBSERVACIONES :
 COORDENADAS GEOG. :
 SUBGRUPOS RECONO. : PALEORTIDES TÍPICOS; PALEARGIDES PETROCALCICOS; TORRIORTENTES TÍPICOS
 TAXA RECONOCIDA :
 CARTA DE SUELOS : BASICO Y APTITUD PARA RIEGO
 OTRAS CARTAS : NO CONTIENE

C.F.I. - I.N.T.A.
LISTADO MAESTRO DE CARTOGRAFIA DE SUELOS

*- PROVINCIA : NEUQUEN
 NRO. TRABAJO : 14010
 A#O TRABAJO : 1985
 TITULO : ESTUDIO EDAFOLOGICO PLOTTIER SEMILLOSA

 CATEGORIA : SEMIDETALLADO
 PARTICIPANTE : J.IRISARRI; H.BIANCO; A.APCARIAN Y OTROS

 ORGANISMO : ADMINISTRACION PCIAL DEL AGUA (NEUQUEN) Y UNIVERSIDAD NACIONAL DEL COMAHUE
 PUBLICADO : INEDITO
 CONSULTAR EN : ADMINISTRACION PROVINCIAL DEL AGUA (NEUQUEN) Y UNIVERSIDAD NACIONAL COMAHUE
 SUPERFICIE R. : 6,400 HECTAREAS
 UNIDAD TAXONOM. : SERIE
 SISTEMA TAXONOM. : SOIL TAXONOMY (USDA 1975)
 UNIDAD CATOGRA. : SERIES Y FASES
 SISTEMA UTILIT. : BUREAU OF RECLAMATION (USDI)
 ESCALA MATERIAL : 1:20,000 ; 1:50,000
 ESCALA FINAL : 1:25,000
 NRO.PERFILES : 7 PERFILES CON DESCRIPCIONES SOMERAS Y 10 DATOS ANALITICOS COMPLETOS
 OBSERVACIONES :

 COORDENADAS GEOG. : TORRIORTENT TIPICO; TORRIPSAMENT TIPICO; TORRIFLUVENT TIPICO
 SUBGRUPOS RECONO. : NO CONTIENE
 TAXA RECONOCIDA :
 CARTA DE SUELOS : SUELOS Y APTITUD PARA RIEGO
 OTRAS CARTAS : AREAS PRIORITARIAS CON NECESIDAD DE DRENAJE; UBICACION DE CALICATAS

C.F.I. - I.N.T.A.
LISTADO MAESTRO DE CARTOGRAFIA DE SUELOS

*- PROVINCIA : NEUQUEN
 NRO. TRABAJO : 14011
 AÑO TRABAJO : 1985
 TITULO : ESTUDIO EXPEDITIVO DE SUELOS EN EL AREA DOMINABLE POR LA PRESA COMPENSADORA
 DE ARROYITO PROVINCIA DEL NEUQUEN

CATEGORIA : RECONOCIMIENTO

PARTICIPANTE : J.FERRER; N.ONESTI

ORGANISMO : C.F.I.

PUBLICADO : INEDITO

CONSULTAR EN : CFI-COPADE(SECRET.DE ESTADO) UN.COMAHUE ADMINISTRACION PROVINCIAL DE AGUA

SUPERFICIE R. : 54.760 HAS

UNIDAD TAXONOM. : FAMILIA

SISTEMA TAXONOM. : SOIL TAXONOMY (USDA 1975)

UNIDAD CATOGRA. : ASOCIACION DE FAMILIAS Y ASOCIACION DE FASES DE FAMILIAS

SISTEMA UTILIT. : COMITE DE AGENCIAS GUBERNAMENTALES DEL S.O. DE EEUU

ESCALA MATERIAL : 1:55.000; 1:40.000; 1:100.000

ESCALA FINAL : 1:55.000

NRO.PERFILES : SIN PERFILES CON DESCRIPCIONES NI DATOS ANALITICOS

OBSERVACIONES :

COORDENADAS GEOG. : 39* 00' LAT.S; 68* 30' LONG.O

SUBGRUPOS RECONO. : TORRIPSAMENTES TIPICOS; TORRIFLUVENTES TIPICOS; TORRIORTENTES TIPICOS

TAXA RECONOCIDA :

CARTA DE SUELOS : SUELOS Y APTITUD PARA RIEGO

OTRAS CARTAS : UBICACION DE ANTERIORES LEVANTAMIENTOS; GEOLOGIA; PENDIENTES DOMINANTES

C.F.I. - I.N.T.A.
 LISTADO MAESTRO DE CARTOGRAFIA DE SUELOS

*- PROVINCIA : NEUQUEN
 NRO. TRABAJO : 14012
 A#O TRABAJO : 1964
 TITULO : TERMINOS DE REFERENCIA PARA LA COLONIZACION DE ARROYITO

CATEGORIA : ESTUDIO PRELIMINAR
 PARTICIPANTE : N.GALLO; M.ROSSI; Y OTROS (ITALCONSULT SA)

ORGANISMO : GOB. PROVINCIA DE NEUQUEN
 PUBLICADO : INEDITO
 CONSULTAR EN : CENTRO DOCUMENTAL COPADE (NEUQUEN)
 SUPERFICIE R. : 10.000 HECTAREAS
 UNIDAD TAXONOM. : GRAN GRUPO
 SISTEMA TAXONOM. : E.E.UU. (1949)
 UNIDAD CATOGRA. : GRANDES GRUPOS
 SISTEMA UTILIT. :
 ESCALA MATERIAL :
 ESCALA FINAL : 1:100.000
 NRO. PERFILES :
 OBSERVACIONES :

COORDENADAS GEUG. :
 SUBGRUPOS RECONO. :
 TAXA RECONOCIDA : EEUU (1949) GRISES SEMIDESERTICOS; REGOSOLES, ROJOS PESADOS
 CARTA DE SUELOS : SUELOS
 OTRAS CARTAS : AREA DE RIEGO Y REGABLES

C.F.I. - I.N.T.A.
 LISTADO MAESTRO DE CARTOGRAFIA DE SUELOS

*- PROVINCIA : NEUQUEN
 NRO. TRABAJO : 14013
 A#O TRABAJO : 1966
 TITULO : PROYECTO DE RIEGO Y COLONIZACION DE LA PICAZA (CAPITULOS SUELOS)

CATEGORIA : SEMIDETALLADO
 PARTICIPANTE : M.REICHART (ITALCONSULT S.A)

ORGANISMO : PROVINCIA DEL NEUQUEN
 PUBLICADO :
 CONSULTAR EN : ADMINISTRACION PROVINCIAL DEL AGUA (NEUQUEN); COPADE (NEUQUEN)
 SUPERFICIE R. : 30.000 HECTAREAS
 UNIDAD TAXONOM. : GRAN GRUPO
 SISTEMA TAXONOM. : EEUU (1949)
 UNIDAD CATOGRA. : GRANDES GRUPOS
 SISTEMA UTILIT. : 4 CLASES SEGUN APTITUD AGRICOLA
 ESCALA MATERIAL :
 ESCALA FINAL : 1:40.000
 NRO.PERFILES :
 OBSERVACIONES :

COORDENADAS GEUG. : 69* 30 LONG.O Y 39* 30 LAT S
 SUBGRUPOS RECONO. :
 TAXA RECONOCIDA : EEUU(1949) PARDOS ROJIZOS, GRISES, PARDOS AMARILLOS.
 CARTA DE SUELOS : APTITUD AGRICOLA
 OTRAS CARTAS : OCUPACION DEL SUELO, HIDROLOGIA; ZONAS DE RIEGO DE LA PATAGONIA

C.F.I. - I.N.T.A.
 LISTADO MAESTRO DE CARTOGRAFIA DE SUELOS

*- PROVINCIA : NEUQUEN
 NRO. TRABAJO : 14014
 A#O TRABAJO : 1968
 TITULO : PROYECTO SISTEMATIZACION 2 Y 3 ETAPA ARROYITO SENILLOSA (PARTE SUELOS)

CATEGORIA : NO SE ACLARA
 PARTICIPANTE : C.ZAPPI; J.PORTALIS; A.VIVANCO; R.VALLADARES Y OTROS (ITALCONSULT S.A.)

ORGANISMO : CFI SECRETARIA CONSEJO NACIONAL DE DESARROLLO
 PUBLICADO : INEDITO
 CONSULTAR EN : DIRECCION GRAL TIERRAS Y COLONIZACION (NEUQUEN)
 SUPERFICIE R. : 13.500 HECTAREAS
 UNIDAD TAXONOM. : GRAN GRUPO
 SISTEMA TAXONOM. : EEUU (1949)
 UNIDAD CATOGRA. :
 SISTEMA UTILIT. :
 ESCALA MATERIAL :
 ESCALA FINAL :
 NRO.PERFILES :
 OBSERVACIONES :

COORDENADAS GEOG. :
 SUBGRUPOS RECONO. :
 TAXA RECONOCIDA :
 CARTA DE SUELOS : SUELOS
 OTRAS CARTAS :

C.F.I. - I.N.T.A.
 LISTADO MAESTRO DE CARTOGRAFIA DE SUELOS

*- PROVINCIA : NEUQUEN
 NRO. TRABAJO : 14015
 A#O TRABAJO : 1970
 TITULO : ESTUDIO EDAFOLOGICO PRELIMINAR Y CONSIDERACIONES AGROECOLOGICAS, CNIA, JUAN

 I. ALSINA, LAS LAJAS, DPTO. PICUNCHES, NEUQUEN

 CATEGORIA : NO ACLARA

 PARTICIPANTE : D. AMARTINO; H. FAMIN

 ORGANISMO : DIRECCION PROVINCIAL DE AGUA Y ENERGIA ELECTRICA

 PUBLICADO : INEDITO

 CONSULTAR EN : DIRECCION GRAL. TIERRAS Y COLONIZACION, SUBSECRET. OBRAS Y SERVICIOS PUBLICOS

 SUPERFICIE R. : 850 HAS.

 UNIDAD TAXONOM. :

 SISTEMA TAXONOM. :

 UNIDAD CATOGRA. :

 SISTEMA UTILIT. :

 ESCALA MATERIAL : 1:10.000-

 ESCALA FINAL : 1:20.000

 NRO. PERFILES : 10 PERFILES CON DESCRIPCIONES Y 10 DATOS ANALITICOS COMPLETOS.

 OBSERVACIONES :

 COORDENADAS GEOG. :

 SUBGRUPOS RECONO. :

 TAXA RECONOCIDA :

 CARTA DE SUELOS : SUELOS ?

 OTRAS CARTAS :

C.F.I. - I.N.T.A.
 LISTADO MAESTRO DE CARTOGRAFIA DE SUELOS

*- PROVINCIA : NEUQUEN
 NRO. TRABAJO : 14016
 A#O TRABAJO : 1973
 TITULO : ESTUDIO AGRONOMICO Y RED DE RIEGO Y DESAGUES EN RINCON DE LOS SAUCES

CATEGORIA : NO ACLARA
 PARTICIPANTE : LATINOCONSULT S.A.

ORGANISMO : SUBSECRET. DE ESTADO OBRAS Y SERVICIOS PUBLICOS, DIRECC. PCIAL. DE AYEE-NEUQUEN
 PUBLICADO : INEDITO
 CONSULTAR EN : DIRECCION GRAL. TIERRAS Y COLONIZACION; DIRECC. PCIAL. AGUA Y ENERGIA ELECTRICA
 SUPERFICIE R. : 3,500 HAS.
 UNIDAD TAXONOM. : GRAN GRUPO
 SISTEMA TAXONOM. : EEUU (1949) ?
 UNIDAD CATOGRA. : GRANDES GRUPOS Y FASES.
 SISTEMA UTILIT. : BUREAU OF RECLAMATION (USDI)
 ESCALA MATERIAL :
 ESCALA FINAL : 1:25,000-
 NRO. PERFILES : 2 PERFILES CON DESCRIPCIONES.
 OBSERVACIONES :

COORDENADAS GEUG. : 69,00' Y 69,45' LONG. DESTRE; 37,15' Y 37,30' LAT. SUR
 SUBGRUPOS RECONO. :
 TAXA RECONOCIDA : ALUVIALES, REGOSOLES
 CARTA DE SUELOS : SUELOS?
 OTRAS CARTAS :

C.F.I. - I.N.T.A.
 LISTADO MAESTRO DE CARTOGRAFIA DE SUELOS

*- PROVINCIA : NEUQUEN
 NRO. TRABAJO : 14017
 AÑO TRABAJO : 1973
 TITULO : ESTUDIO EDAFOLOGICO EL CHANAR

CATEGORIA : NO ACLARA
 PARTICIPANTE : AMOR ASUNCION.

ORGANISMO : PARTICULAR (FRIGORIFICO CIPOLLETTI S.A.)
 PUBLICADO : INEDITO
 CONSULTAR EN : DIRECCION DE TIERRAS Y COLONIZACION (NEUQUEN)
 SUPERFICIE R. : 20.642 HAS.
 UNIDAD TAXONOM. :
 SISTEMA TAXONOM. :
 UNIDAD CATOGRA. :
 SISTEMA UTILIT. : 4 PERFILES CON DESCRIPCIONES MORFOLOGICAS INCOMPLETAS Y SIN DATOS.
 ESCALA MATERIAL :
 ESCALA FINAL :
 NRO,PERFILES :
 OBSERVACIONES :

COORDENADAS GEOG. :
 SUBGRUPOS RECONO. :
 TAXA RECONOCIDA :
 CARTA DE SUELOS : ?
 OTRAS CARTAS :

C.F.I. - I.N.T.A.
 LISTADO MAESTRO DE CARTOGRAFIA DE SUELOS

*- PROVINCIA : NEUQUEN
 NRO. TRABAJO : 14018
 AÑO TRABAJO : 1976
 TITULO : SUELOS DEL VALLE DE RINCON COLORADO, RIO COLORADO, DPTO. PEHUENCHES.

CATEGORIA : NO ACLARA
 PARTICIPANTE : J.E. YANEZ Y ASOCIADOS

ORGANISMO : DIRECCION DE AGUA Y ENERGIA ELECTRICA DE NEUQUEN
 PUBLICADO : INEDITO
 CONSULTAR EN : DIRECCION GRAL. TIERRAS Y COLONIZACION (NEUQUEN)
 SUPERFICIE R. : 2.960 HAS.
 UNIDAD TAXONOM. : GRAN GRUPO
 SISTEMA TAXONOM. : EE.UU. (1949)
 UNIDAD CATOGRA. : GRANDES GRUPOS
 SISTEMA UTILIT. : BUREAU OF RECLAMATION (USDI)
 ESCALA MATERIAL :
 ESCALA FINAL : 1:25,000-
 NRO. PERFILES : 41 PERFILES CON DESCRIPCIONES Y CON DATOS ANALITICOS.
 OBSERVACIONES :

COORDENADAS GEOG. :
 SUBGRUPOS RECONO. :
 TAXA RECONOCIDA : REGOSILES; LITOSILES, ALUVIAL GLEIZADO.
 CARTA DE SUELOS : APTITUD PARA IRRIGACION Y SUELOS.
 OTRAS CARTAS : FISIOGRAFIA,

C.F.I. - I.N.T.A.
LISTADO MAESTRO DE CARTOGRAFIA DE SUELOS

*- PROVINCIA : NEUQUEN
 NRO. TRABAJO : 14019
 A#0 TRABAJO : 1983
 TITULO : DETERMINACION DE UNIDADES EDAFOCLIMATICOS, CUENCA LACAR-LULUG.

 CATEGORIA : NO SE ACLARA
 PARTICIPANTE : J.IRISARRI; A. APCARIAN; P.SCHMIOT Y OTROS (U.N.C.)

 ORGANISMO : GOB. PROVINCIA DE NEUQUEN
 PUBLICADO : INEDITO
 CONSULTAR EN : CENTRO DOCUMENTAL DEL COPADE (NEUQUEN)
 SUPERFICIE R. : 650.000 HAS.
 UNIDAD TAXONOM. : SUBGRUPO
 SISTEMA TAXONOM. : SOIL TAXONOMY (USDA 1975)
 UNIDAD CATOGRA. : ASOCIACIONES Y FASES
 SISTEMA UTILIT. : SITIO FORESTAL
 ESCALA MATERIAL :
 ESCALA FINAL : 1:100.000-
 NRO.PERFILES :
 OBSERVACIONES :

 COORDENADAS GEUG. : 39,54' Y 40,24' LAT. SUR; 71,19' LONG. OESTE
 SUBGRUPOS RECONO. : HAPLUDANDS TIPICO; ALLICO, ACUICO; HAPLOXERANDS TIPICO; VITRIXERANDS LITICO, ETC
 TAXA RECONOCIDA :
 CARTA DE SUELOS :
 OTRAS CARTAS :

C.F.I. - I.N.T.A.
 LISTADO MAESTRO DE CARTOGRAFIA DE SUELOS

*- PROVINCIA : NEUQUEN
 NRO. TRABAJO : 14020
 AÑO TRABAJO : 1984
 TITULO : ESTUDIO DE SUELOS, COLONIA CENTENARIO.

CATEGORIA : NO SE ACLARA
 PARTICIPANTE : CATEDRA DE EDAFOLOGIA (FCA-UNC)

ORGANISMO : U.N.C.
 PUBLICADO : INEDITO
 CONSULTAR EN : ADMINISTRACION PROVINCIAL DEL AGUA (NEUQUEN) Y U.N.C. (NEUQUEN)
 SUPERFICIE R. : 3.500 HAS.
 UNIDAD TAXONOM. : SERIE
 SISTEMA TAXONOM. : SOIL TAXONOMY (USDA, 1975)
 UNIDAD CATOGRA. : SERIES, ASOCIACIONES, COMPLEJOS, FASES.
 SISTEMA UTILIT. : BUREAU OF RECLAMATION (USDI)
 ESCALA MATERIAL :
 ESCALA FINAL : 1:24.500-
 NRO. PERFILES : 1 PERFIL CON DESCRIPCIONES MORFOLOGICAS Y SIN DATOS ANALITICOS.
 OBSERVACIONES :

COORDENADAS GEOG. :
 SUBGRUPOS RECONO. : TORRIFLUVENT TIPICO
 TAXA RECONOCIDA :
 CARTA DE SUELOS : SUELOS Y APTITUD PARA RIEGO.
 OTRAS CARTAS : GEOMORFOLOGIA

C.F.I. - I.N.T.A.
 LISTADO MAESTRO DE CARTOGRAFIA DE SUELOS

*- PROVINCIA : NEUQUEN
 NRO. TRABAJO : 14021
 AÑO TRABAJO : 1986
 TITULO : APTITUD SILVICOLA DE LAS LAGUNAS DE EPULAUQUEN Y NACIENTES DE NAHUEVE.

CATEGORIA : SEMIDETALLADO
 PARTICIPANTE : E. LOPEZ CEPERO; S. PINTOS.

ORGANISMO : DIRECCION GENERAL DE BOSQUES (NEUQUEN)
 PUBLICADO : EN EJECUCION
 CONSULTAR EN : DIRECCION GRAL. DE BOSQUES (NEUQUEN)
 SUPERFICIE R. : 29,256 HAS.
 UNIDAD TAXONOM. : UNIDADES DE SUELOS
 SISTEMA TAXONOM. : F A D
 UNIDAD CATOGRA. : ASOCIACIONES Y FASES
 SISTEMA UTILIT. : SISTEMA CANADIENSE (MC, CORMACK)
 ESCALA MATERIAL : 1:50,000-
 ESCALA FINAL : 1:50,000-
 NRO. PERFILES :
 OBSERVACIONES : SE HICIERON MUESTRAS USANDO PALA BARRENO.

COORDENADAS GEOG. :
 SUBGRUPOS RECONO. :
 TAXA RECONOCIDA : FAO:ANDOSOLES HUMICOS; ACRICOS; VITRICOS; GLEISOLES MOLICOS; HISTOSOLES,ETC
 CARTA DE SUELOS : SUELOS Y APTITUD FORESTAL
 OTRAS CARTAS :

C.F.I. - I.N.T.A.
 LISTADO MAESTRO DE CARTOGRAFIA DE SUELOS

** PROVINCIA : NEUQUEN
 NRO. TRABAJO : 14022
 AÑO TRABAJO : 1986
 TITULO : APTITUD SILVICOLA DE TIERRAS EN BUTALON NORTE; OPTO. MINAS,

CATEGORIA : SEMIDETALLADO
 PARTICIPANTE : E. LOPEZ CEPERO; S. PINTOS

ORGANISMO : DIRECCION GENERAL DE BOSQUES (NEUQUEN)
 PUBLICADO : INEDITO
 CONSULTAR EN : DIRECCION GRAL. DE BOSQUES (NEUQUEN); BIBLIOTECA AGRARIAS (UNC)
 SUPERFICIE R. : 39.894 HAS.
 UNIDAD TAXONOM. : UNIDADES DE SUELOS
 SISTEMA TAXONOM. : F A O
 UNIDAD CATOGRA. : ASOCIACIONES Y FASES
 SISTEMA UTILIT. : SISTEMA CANADIENSE (MC CORMACK)
 ESCALA MATERIAL : 1:50,000-
 ESCALA FINAL : 1:50,000-
 NRO. PERFILES : UN PERFIL CON DESCRIPCIONES MORFOLOGICAS Y SIN DATOS ANALITICOS.
 OBSERVACIONES : HUBO MUESTRAS CON BARRENO

COORDENADAS GEOG. : 36,45' Y 37,09' LAT. SUR; 70,27 Y 70,42' LONG. OESTE
 SUBGRUPOS RECONO. :
 TAXA RECONOCIDA : FAO; PHAEUZEMS HAPLICOS, LUVICOS, GLEICOS; CASTANUZEMS LUVICOS; LITOSOLES, ETC.
 CARTA DE SUELOS : SUELOS Y APTITUD FORESTAL
 OTRAS CARTAS : SUCEPTIBILIDAD AL TRANSITO Y CULTIVO; TENENCIA DE TIERRA-SUBDIVIS. PROPUESTA

C.F.I. - I.N.T.A.
 LISTADO MAESTRO DE CARTOGRAFIA DE SUELOS

*- PROVINCIA : NEUQUEN
 NRO. TRABAJO : 14023
 AÑO TRABAJO : 1975
 TITULO : DETECCION DE AREAS SUCEPTIBLES DE FORESTAR EN LA RIVERA OESTE DEL LAGO EZE-
 QUIEL, RAMOS MEJIA, ESTUDIO EDAFOLOGICO (OPTOS CONFLUENCIA Y P. LEUFU),

CATEGORIA :
 PARTICIPANTE : N. SERVENTI

ORGANISMO : C.F.I.
 PUBLICADO : INEDITO
 CONSULTAR EN : C.F.I.
 SUPERFICIE R. : 30.000 HAS.
 UNIDAD TAXONOM. :
 SISTEMA TAXONOM. :
 UNIDAD CATOGRA. :
 SISTEMA UTILIT. :
 ESCALA MATERIAL :
 ESCALA FINAL : 1:25.000-
 NRO. PERFILES :
 OBSERVACIONES :

COORDENADAS GEOG. :
 SUBGRUPOS RECONO. :
 TAXA RECONOCIDA : PARDO ROJIZO
 CARTA DE SUELOS : SUELOS (MAPA PRIMARIO)
 OTRAS CARTAS : DISTRIBUCION DE SONDEOS,

C.F.I. = I.N.T.A.
 LISTADO MAESTRO DE CARTOGRAFIA DE SUELOS

*- PROVINCIA : NEUQUEN
 NRO. TRABAJO : 14024
 A#O TRABAJO : 1976
 TITULO : RELEVAMIENTO EXPEDITIVO DE LOS SUELOS DE LONCOPIE-EL HUECU (DPTOS PICUNCHES
 LONCOPIE, NORQUIN).
 CATEGORIA : EXPEDITIVO
 PARTICIPANTE : A.A. MARCOLIN
 ORGANISMO : I N T A
 PUBLICADO : IDIA, NRO.33, PAG. 511-516
 CONSULTAR EN : INTA (BIBLIOT. CAP.FED.); INTA (CASTELAR); INTA (BARILOCHE).
 SUPERFICIE R. : 263.200 HAS.
 UNIDAD TAXONOM. : FORMAS DE PERFIL PRINCIPAL
 SISTEMA TAXONOM. : CLAVE NORTHCOTE Y 7MA. APROXIMACION
 UNIDAD CATOGRA. :
 SISTEMA UTILIT. :
 ESCALA MATERIAL : 1:50.000; 1:100.000-
 ESCALA FINAL : 1:100.000-
 NRO.PERFILES :
 OBSERVACIONES :
 COORDENADAS GEOG. : 70,29' Y 70,46' LONG.O.; 37,30' Y 38,30' LAT.SUR
 SUBGRUPOS RECONO. : INCEPTISOL; ENTISOL; ARIDISOL; HISTOSOL.
 TAXA RECONOCIDA :
 CARTA DE SUELOS : SUELOS ?
 OTRAS CARTAS :

C.F.I. - I.N.T.A.
 LISTADO MAESTRO DE CARTOGRAFIA DE SUELOS

*- PROVINCIA : NEUQUEN
 NRO. TRABAJO : 14025
 A#O TRABAJO : 1969
 TITULO : CARTOGRAFIA DE LOS PRINCIPALES GRUPOS DE SUELOS Y SUS RELACIONES GENETICAS
 EN LA REGION DE JUNIN Y SAN MARTIN DE LOS ANDES.

CATEGORIA : NO SE ACLARA

PARTICIPANTE : H. LAYA, =

ORGANISMO : INTA (BARILOCHE)

PUBLICADO : EN STU. R.A.C.S., PAG. 331-346

CONSULTAR EN : INTA (CAP.FED.); INTA (CAELAR); INTA (BARILOCHE)

SUPERFICIE R. : 170.000 HAS.

UNIDAD TAXONOM. : SERIE

SISTEMA TAXONOM. : CLAVE DE NORTHCOTE Y 7MA. APROXIMACION

UNIDAD CATOGRA. :

SISTEMA UTILIT. :

ESCALA MATERIAL :

ESCALA FINAL : 1:200,000=

NRO. PERFILES :

OBSERVACIONES :

COORDENADAS GEOG. : 40,00' (LAT.S.) Y 71,00' (LONG.O.)

SUBGRUPOS RECONO. : PALEARGID CUMULICO; PSAMENTE; AQUENTS; HISTOSOL

TAXA RECONOCIDA :

CARTA DE SUELOS : SUELOS

OTRAS CARTAS :

C.F.I. - I.N.T.A.
 LISTADO MAESTRO DE CARTOGRAFIA DE SUELOS

*- PROVINCIA : NEUQUEN
 NRO. TRABAJO : 14026
 A#0 TRABAJO : 1954
 TITULO : LEVANTAMIENTO AGROLOGICO DE LA ZONA DE INFLUENCIA DEL ARROYO PICUN LEUFU

CATEGORIA : AGROLOGICO

PARTICIPANTE : A.FANTINI

ORGANISMO : INSTITUTO DE SUELOS Y AGROTECNIA

PUBLICADO : INEDITO

CONSULTAR EN : INTA (CASTELAR)

SUPERFICIE R. : 22.900 HECTAREAS

UNIDAD TAXONOM. :

SISTEMA TAXONOM. :

UNIDAD CATOGRA. :

SISTEMA UTILIT. :

ESCALA MATERIAL :

ESCALA FINAL : 1:250,000

NRO.PERFILES : 2 PERFILES CON DESCRIPCIONES Y 13 DATOS ANALITICOS

OBSERVACIONES :

COORDENADAS GEOG. : 69*00' A 69*30' (LUNG.O) Y 39* 20' A 39*40' (LAT.S)

SUBGRUPOS RECONO. :

TAXA RECONOCIDA :

CARTA DE SUELOS : SUELOS

OTRAS CARTAS :

C.F.I. - I.N.T.A.
 LISTADO MAESTRO DE CARTOGRAFIA DE SUELOS

*- PROVINCIA : NEUQUEN
 NRO. TRABAJO : 14027
 A#0 TRABAJO : 1969
 TITULO : ESTUDIO DE RECONOCIMIENTO DE SUELOS DEL ALTO VALLE DEL RIO NEGRO (DENTRO

 DEL PROGRAMA DE ESTUDIOS DE FACTIBILIDAD PARA EL DESARROLLO DE LA REGION

 DEL COMAHUE).

CATEGORIA : RECONOCIMIENTO

 PARTICIPANTE : J.T.YAVERA; R.PACHECO

 ORGANISMO : CFI; FAU; UNDP

 PUBLICADO : INEDITO

 CONSULTAR EN : CFI; UNDP

 SUPERFICIE R. : 104.000 HECTAREAS (1)

 UNIDAD TAXONOM. : SERIE

 SISTEMA TAXONOM. : EEUU (1949)

 UNIDAD CATOGRA. : ASOCIACIONES; COMPLEJOS; SERIES; FASES

 SISTEMA UTILIT. : SERVICIO CONSERVACION DE SUELOS (USDA)

 ESCALA MATERIAL : 1:24.000

 ESCALA FINAL : 1:100.000

 NRO.PERFILES : 26 PERFILES CON DESCRIPCIONES Y 120 PERFILES CON DATOS ANALITICOS COMPLETOS

 OBSERVACIONES : (1) ABARCA POR EL RIO NEUQUEN HASTA VISTA ALEGRE Y POR EL RIO LIMAY HASTA

 PRESA COMPENSADORA ARROYITO.

 COORDENADAS GEOG. : 38*40'; 39*20' (LAT.S) Y 66*50'; 68*20' (LONG.O)

 SUBGRUPOS RECONO. :

 TAXA RECONOCIDA : ALUVIALES

 CARTA DE SUELOS : SUELOS Y APTITUD DE USO

 OTRAS CARTAS : SALINIDAD Y ALCALINIDAD; USO DE LA TIERRA; AREAS DE RECURSOS DE LA TIERRA

C.F.I. = I.N.T.A.
 LISTADO MAESTRO DE CARTOGRAFIA DE SUELOS

*- PROVINCIA : NEUQUEN
 NRO. TRABAJO : 14028
 A#0 TRABAJO : 1969
 TITULO : PROGRAMA DE ESTUDIO DE FACTIBILIDAD PARA EL DESARROLLO DE LA REGION DEL

 COMAHUE. ESTUDIO DE SUELOS

 CATEGORIA : EXPLORATORIO

 PARTICIPANTE : R.PACHECO; J.TALLEDO YAVERA

 ORGANISMO : C.F.I; FAO; UNDP

 PUBLICADO : INEDITO

 CONSULTAR EN : CFI; UNDP

 SUPERFICIE R. : 52.098.500 HECTAREAS

 UNIDAD TAXONOM. : GRAN GRUPO TENTATIVO Y SERIE

 SISTEMA TAXONOM. : 7* APROXIMACION

 UNIDAD CATOGRA. : ASOCIACIONES; COMPLEJOS; FASES

 SISTEMA UTILIT. : SERVICIO CONSERVACION DE SUELOS (USDA)

 ESCALA MATERIAL : 1:100.000; 1:300.000; 1:500.000

 ESCALA FINAL : 1:200.000

 NRO.PERFILES : 83 PERFILES CON DESCRIPCIONES Y 120 CON DATOS ANALITICOS COMPLETOS

 OBSERVACIONES : TAMBIEN ABARCA RIO NEGRO; LA PAMPA Y BUENOS AIRES

 COORDENADAS GEOG. : 35* 42' (LAT.S)

 SUBGRUPOS RECONO. : ANDOSOLES; ANDOSOLES NEGROS; PARDUS FORESTALES; GRISES; ROJIZOS; CALCAREOS

 TAXA RECONOCIDA :

 CARTA DE SUELOS : SUELOS Y APTITUD DE USO

 OTRAS CARTAS : FISIOGRAFIA; TOPOGRAFIA Y DRENAJE; GEOLOGICO; PRECIPITACION MEDIA ANUAL

C.F.I. - I.N.T.A.
 LISTADO MAESTRO DE CARTOGRAFIA DE SUELOS

*- PROVINCIA : NEUQUEN
 NRO. TRABAJO : 14029
 AÑO TRABAJO : 1980
 TITULO : ESTADO ACTUAL DEL CONOCIMIENTO DE LOS SUELOS DE LAS PROVINCIAS DE RIO NEGRO
 Y NEUQUEN.
 CATEGORIA : COMPILACION
 PARTICIPANTE : H. LAYA
 ORGANISMO : FONOA (SETOP)
 PUBLICADO : INEDITO
 CONSULTAR EN : IX R.A.C.S (PARANA)
 SUPERFICIE R. : 27.000.000 HA.
 UNIDAD TAXONOM. : GRAN GRUPO
 SISTEMA TAXONOM. : SOIL TAXONOMY (USDA 1975) Y FAO
 UNIDAD CATOGRA. : ASOCIACIONES
 SISTEMA UTILIT. : SERVICIO CONSERVACION DE SUELOS (USDA)
 ESCALA MATERIAL :
 ESCALA FINAL : 1:1.000.000
 NRO. PERFILES : NINGUNO
 OBSERVACIONES : ABARCA TAMBIEN RIO NEGRO
 COORDENADAS GEOG. :
 SUBGRUPOS RECONO. : TURKIPSAMENTES; CALCIORTIDES; PALEARGIDES; TORRIORTENTES; USTIPSAMENTE
 TAXA RECONOCIDA : ANDOSULES HUMICOS; VITRICOS; LITOSULES ETC
 CARTA DE SUELOS : SUELOS
 OTRAS CARTAS :

C.F.I. - I.N.T.A.
 LISTADO MAESTRO DE CARTOGRAFIA DE SUELOS

*- PROVINCIA : NEUQUEN
 NRO. TRABAJO : 14030
 A#0 TRABAJO : 1982
 TITULO : ESTUDIO DE SUELOS DEL AREA DE LA PLANTA DE AGUA PESADA

CATEGORIA :
 PARTICIPANTE : J.A. IRISARRI Y OTROS

ORGANISMO : CATEDRA EDAFOLOGICA DE LA UNIVERSIDAD NACIONAL DEL COMAHUE (F.C.A.)
 PUBLICADO : INEDITO
 CONSULTAR EN : FAC. CIENCIAS AGRARIAS; UNIV. NAC. DEL COMAHUE; HIDRONOR; ENERGIA ATOMICA
 SUPERFICIE R. : 150 HECTAREAS
 UNIDAD TAXONOM. : FAMILIA
 SISTEMA TAXONOM. : SOIL TAXONOMY (USDA 1975)
 UNIDAD CATOGRA. : ASOCIACION DE FAMILIAS Y FASES
 SISTEMA UTILIT. : BUREAU OF RECLAMATION (USDI)
 ESCALA MATERIAL :
 ESCALA FINAL : 1:20.000
 NRO. PERFILES : 6
 OBSERVACIONES :

COORDENADAS GEOG. :
 SUBGRUPOS RECONO. :
 TAXA RECONOCIDA :
 CARTA DE SUELOS : SUELOS Y APTITUD PARA RIEGO
 UTRAS CARTAS :

C.F.I. = I.N.T.A.
 LISTADO MAESTRO DE CARTOGRAFIA DE SUELOS

*- PROVINCIA : NEUQUEN
 NRO. TRABAJO : 14031
 A#O TRABAJO : 1976
 TITULO : SUELOS DEL AREA DEL LAGO MELIQUINA

CATEGORIA :
 PARTICIPANTE : A. MARCOLIN

ORGANISMO : EERA; INTA BARILOCHE
 PUBLICADO : INEDITO
 CONSULTAR EN : EERA (BARILOCHE, INTA)
 SUPERFICIE R. :
 UNIDAD TAXONOM. :
 SISTEMA TAXONOM. : SOIL TAXONOMY (USDA, 1975)
 UNIDAD CATOGRA. :
 SISTEMA UTILIT. :
 ESCALA MATERIAL :
 ESCALA FINAL : 1:100.000
 NRO. PERFILES :
 OBSERVACIONES :

COORDENADAS GEOG. :
 SUBGRUPOS RECONO. :
 TAXA RECONOCIDA :
 CARTA DE SUELOS : SUELOS
 OTRAS CARTAS :

C.F.I. - I.N.T.A.
 LISTADO MAESTRO DE CARTOGRAFIA DE SUELOS

*- PROVINCIA : NEUQUEN
 NRO. TRABAJO : 14032
 A#O TRABAJO : 1974
 TITULO : PROYECTO DE RIEGO Y COLONIZACION DE PICUN LEUFU

CATEGORIA :
 PARTICIPANTE :

ORGANISMO : SUBS.ASUNTOS AGRARIOS; SUBS.OBRAS Y SERVICIOS PUBLICOS Y COPADE
 PUBLICADO : INEDITO
 CONSULTAR EN : CENTRO DE DOCUMENTACION DEL COPADE
 SUPERFICIE R. : 34.000 HECTAREAS
 UNIDAD TAXONOM. :
 SISTEMA TAXONOM. :
 UNIDAD CATOGRA. :
 SISTEMA UTILIT. :
 ESCALA MATERIAL :
 ESCALA FINAL : NO FUE HALLADO
 NRO.PERFILES :
 OBSERVACIONES :

COORDENADAS GEOG. :
 SUBGRUPOS RECONO. :
 TAXA RECONOCIDA :
 CARTA DE SUELOS :
 OTRAS CARTAS :

C.F.I. - I.N.T.A.
 LISTADO MAESTRO DE CARTOGRAFIA DE SUELOS

*- PROVINCIA : NEUQUEN
 NRO. TRABAJO : 14033
 AÑO TRABAJO : 1975
 TITULO : RELEVAMIENTO PRELIMINAR DE SUELOS EN LAGO NORQUINCO

CATEGORIA :
 PARTICIPANTE :

ORGANISMO : DIRECCION GRAL DE BOSQUES Y PARQUES PROVINCIALES (NEUQUEN)
 PUBLICADO : INEDITO
 CONSULTAR EN : DIRECCION GRAL DE BOSQUES Y PARQUES PROVINCIALES (NEUQUEN)
 SUPERFICIE R. : NO EXPLICITA
 UNIDAD TAXONOM. :
 SISTEMA TAXONOM. : CLASIFICACION NATURAL
 UNIDAD CATOGRA. :
 SISTEMA UTILIT. : STORIE
 ESCALA MATERIAL :
 ESCALA FINAL : NO PRESENTA
 NRO. PERFILES :
 OBSERVACIONES :

COORDENADAS GEOG. :
 SUBGRUPOS RECONO. :
 TAXA RECONOCIDA :
 CARTA DE SUELOS :
 OTRAS CARTAS :

C.F.I. - I.N.T.A.
 LISTADO MAESTRO DE CARTOGRAFIA DE SUELOS

*- PROVINCIA : RIO NEGRO
 NRO. TRABAJO : 15001
 AÑO TRABAJO : 1969
 TITULO : ESTUDIO EXPLORATORIO DE SUELOS

CATEGORIA : EXPLORATORIO
 PARTICIPANTE : PACHECO, R.A.

ORGANISMO : PROGRAMA DE ESTUDIOS DE FACTIBILIDAD PARA DESARROLLO DE LA REGION COMAHUE
 PUBLICADO : INEDITO
 CONSULTAR EN : CFI - UNS - FAO
 SUPERFICIE R. : TODA LA PROVINCIA
 UNIDAD TAXONOM. : GRAN GRUPO
 SISTEMA TAXONOM. : EE.UU.(1949)
 UNIDAD CATOGRA. : ASOCIACION DE GRANDES GRUPOS
 SISTEMA UTILIT. :
 ESCALA MATERIAL : 1:1.000.000
 ESCALA FINAL : 1:2.800.000
 NRO.PERFILES :
 OBSERVACIONES : TAMBIEN ABARCA A NEUQUEN, LA PAMPA Y SUR DE BUENOS AIRES.

COORDENADAS GEOG. :
 SUBGRUPOS RECONO. :
 TAXA RECONOCIDA :
 CARTA DE SUELOS : SUELOS
 OTRAS CARTAS :

C.F.I. - I.N.T.A.
 LISTADO MAESTRO DE CARTOGRAFIA DE SUELOS

*- PROVINCIA : RIO NEGRO
 NRO. TRABAJO : 15002
 A#O TRABAJO : 1968
 TITULO : SUELOS DEL AREA DE BARILOCHE-MANUINCHAO

CATEGORIA : RECONOCIMIENTO
 PARTICIPANTE : S. WINJHOUD, N. H. MONTEITH, H. A. LAYA, LUENGOS

ORGANISMO : CONVENIO FAO-INTA (EERA-BARILOCHE)
 PUBLICADO : INEDITO
 CONSULTAR EN : EERA INTA BARILOCHE
 SUPERFICIE R. : 1.200.000 HAS.
 UNIDAD TAXONOM. : FORMA DEL PERFIL PRINCIPAL
 SISTEMA TAXONOM. : NORTHCOTE, K.H. (1965)
 UNIDAD CATOGRA. : ASOCIACION DE SUELOS
 SISTEMA UTILIT. :
 ESCALA MATERIAL : FOTOGRAFIAS AEREAS Y FOTOMOSAICOS 1:40.000; HOJAS TOPOGRAFICAS 1:100.000
 ESCALA FINAL : 1:200.000
 NRO. PERFILES : 47 PERFILES C/ RESULTADOS ANALITICOS Y NUMEROSAS DESCRIPCIONES MORFOLOGICAS
 OBSERVACIONES :

COORDENADAS GEOG. :
 SUBGRUPOS RECONO. :
 TAXA RECONOCIDA : 7* APROXIMACION
 CARTA DE SUELOS : SUELOS
 OTRAS CARTAS :

C.F.I. - I.N.T.A.
 LISTADO MAESTRO DE CARTOGRAFIA DE SUELOS

*- PROVINCIA : RIO NEGRO
 NRO. TRABAJO : 15004
 A#0 TRABAJO : 1979
 TITULO : RECONOCIMIENTO DE LOS SUELOS EN AREAS DE SECANO EN EL NE DE LA PATAGONIA

 (DEPARTAMENTO ADOLFO ALSINA, R.N.)

CATEGORIA : RECONOCIMIENTO

 PARTICIPANTE : LAYA, HAROLDO, ANGULO RODOLFO, BALMACEDA NORBERTO

ORGANISMO : CENTRO DE INVESTIGACION CIENTIFICA Y DIRECCION DE BOSQUES Y PRADERAS

 PUBLICADO :

CONSULTAR EN : BIBLIOTECA CIC RIO NEGRO Y DIRECCION DE BOSQUES Y PRADERAS

 SUPERFICIE R. : 270.000 HAS.

UNIDAD TAXONOM. : SUBGRUPO

 SISTEMA TAXONOM. : SEPTIMA APROXIMACION

 UNIDAD CATOGRA. : ASOCIACIONES DE SUBGRUPOS

 SISTEMA UTILIT. : SERVICIO CONSERVACION DE SUELOS (USDA)

 ESCALA MATERIAL : FOTOGRAFIAS AEREAS 1:50.000

 ESCALA FINAL : 1:200.000.; 1:330.000

NRO.PERFILES : 350 PERFILES CON DESCRIPCIONES; 30 DATOS ANALITICOS

 OBSERVACIONES : CORRESPONDE AL ESTUDIO INTEGRAL DENOMINADO: ESTUDIO DE CLIMA, GEOMORFOLOGIA,

 SUELOS, VEGETACION Y EROSION DE LA ZONA DE SECANO CORRESPONDIENTE A LA HOJA

 39 L, CUBANEA-SAN JAVIER.

COORDENADAS GEOG. :

 SUBGRUPOS RECONO. :

 TAXA RECONOCIDA :

 CARTA DE SUELOS : SUELOS

 OTRAS CARTAS :

C.F.I. - I.N.T.A.
LISTADO MAESTRO DE CARTOGRAFIA DE SUELOS

```

*- PROVINCIA      : RIO NEGRO
NRO. TRABAJO     : 15003
A#O TRABAJO      : 1976
TITULO           : RELEVAMIENTO SEMIDETALLADO DE LOS SUELOS DE LA CUENCA DEL RIO MANSO SUPE-
                  : .....
                  : RIOR.
                  : .....

CATEGORIA        : SEMIDETALLADO
                  : .....

PARTICIPANTE     : LAYA, HAROLDO, A. Y PAZOS, MABEL S.
                  : .....

ORGANISMO        : FUNDACION BARILOCHE
                  : .....

PUBLICADO        :
                  : .....

CONSULTAR EN    : FUNDAC. BARILOCHE-DEPTO. RECURSOS NATURALES
                  : .....

SUPERFICIE R.   : 25.000 HA.
                  : .....

UNIDAD TAXONOM. : SERIE
                  : .....

SISTEMA TAXONOM.: SEPTIMA APROXIMACION
                  : .....

UNIDAD CATOGRA. : SERIE DE SUELOS Y FASES - COMPLEJOS
                  : .....

SISTEMA UTILIT. : SERVICIO CONSERVACION DE SUELOS (USDA)
                  : .....

ESCALA MATERIAL  : FOTOG. AEREAS 1:30000 MAPA TOPOG. E. 1:50000
                  : .....

ESCALA FINAL     : ESCAL FINAL 1:50000; DE PUBLICACION: 1:125000
                  : .....

NRO. PERFILES    : 70 PERFILES CON DESCRIPCIONES; 14 CON DATOS ANALITICOS
                  : .....

OBSERVACIONES   :
                  : .....

COORDENADAS GEOG.:
                  : .....

SUBGRUPOS RECONO.:
                  : .....

TAXA RECONOCIDA :
                  : .....

CARTA DE SUELOS : SUELOS
                  : .....

OTRAS CARTAS    :
                  : .....

```

C.F.I. = I.N.T.A.
 LISTADO MAESTRO DE CARTOGRAFIA DE SUELOS

*- PROVINCIA : RIO NEGRO
 NRO. TRABAJO : 15005
 A#O TRABAJO : 1980
 TITULO : CLASIFICACION HIDROLOGICA DE LOS SUELOS Y DETERMINACION DE VALORES DE C.N.

CATEGORIA : RECONOCIMIENTO
 PARTICIPANTE : H.A. LAYA, N.M. AMIOTTI, G. DE JONG

ORGANISMO : DPA(RN) - CRA(INCYTH)
 PUBLICADO : INEDITO
 CONSULTAR EN : DEPTO. PCIAL. AGUAS (RN), CENTRO REGIONAL ANDINO DEL INCYTH,
 SUPERFICIE R. : 500.000 HAS.
 UNIDAD TAXONOM. : GRAN GRUPO
 SISTEMA TAXONOM. : SOIL TAXONOMY (USDA 1975)
 UNIDAD CATOGRA. : ASOCIACION DE GRANDES GRUPOS
 SISTEMA UTILIT. : MANUAL 210 (USA)-SERVICIO CONSERVACION DE SUELOS (USDA)
 ESCALA MATERIAL : F. AEREAS 1:27300 Y 1:20000 M.T. 1:100000
 ESCALA FINAL : 1:100.000
 NRO. PERFILES : ALREDEDOR 300 PERFILES, SIN DATOS ANALITICOS
 OBSERVACIONES :

COORDENADAS GEOG. :
 SUBGRUPOS RECONO. :
 TAXA RECONOCIDA :
 CARTA DE SUELOS : SUELOS
 OTRAS CARTAS :

C.F.I. - I.N.T.A.
 LISTADO MAESTRO DE CARTOGRAFIA DE SUELOS

*- PROVINCIA : RIO NEGRO
 NRO. TRABAJO : 15006
 A#O TRABAJO : 1970
 TITULO : ESTUDIO SOBRE LA REHABILITACION DE TIERRA EN EL VALLE DE VIEDMA, - (VOL.1

 CAP.4),

CATEGORIA : DETALLADO

 PARTICIPANTE : H.T.MASOTTA Y OTROS

ORGANISMO : FAO - IDEVI (RIO NEGRO).

 PUBLICADO :

 CONSULTAR EN : FAO - IDEVI (RIO NEGRO)

 SUPERFICIE R. : 8.770 HAS.

 UNIDAD TAXONOM. : SERIE DE SUELOS (DEFINITIVA)

 SISTEMA TAXONOM. : NO ESTA EXPLICITADO

 UNIDAD CATUGRA. : SERIES

 SISTEMA UTILIT. : BUREAU OF RECLAMATION (USDI)

 ESCALA MATERIAL : FOTOGRAFIAS AEREAS 1:10.000

 ESCALA FINAL : 1:20.000

 NRO.PERFILES : 125 PERFILES CON DESCRIPCIONES Y CON DATOS ANALITICOS.

 OBSERVACIONES :

COORDENADAS GEOG. :

 SUBGRUPOS RECONO. :

 TAXA RECONOCIDA :

 CARTA DE SUELOS : SUELOS

 OTRAS CARTAS :

C.F.I. - I.N.T.A.
 LISTADO MAESTRO DE CARTOGRAFIA DE SUELOS

*- PROVINCIA : RIO NEGRO
 NRO. TRABAJO : 15007
 A#0 TRABAJO : 1970
 TITULO : ESTUDIO SOBRE LA REHABILITACION DE TIERRA EN EL VALLE DE VIEDMA (VOL.1;CAP.4

 CATEGORIA : SEMIDETALLADO

 PARTICIPANTE : H.T. MASOITA Y OTROS

 ORGANISMO : FAO - IDEVI (R.N.)

 PUBLICADO :

 CONSULTAR EN : FAO-IDEVI (R.N.)

 SUPERFICIE R. : 72.000 HA.

 UNIDAD TAXONOM. : SERIE DE SUELOS (DEFINITIVA)

 SISTEMA TAXONOM. : NO ESTA EXPLICITADA

 UNIDAD CATOGRA. : SERIES

 SISTEMA UTILIT. : BUREAU OF RECLAMATION (USDI)

 ESCALA MATERIAL : FOTOGRAFIAS AEREAS 1:10.000

 ESCALA FINAL : 1:50.000

 NRO. PERFILES : 75 PERFILES CON RESULTADOS ANALITICOS

 OBSERVACIONES :

 COL DENADAS GEOG. :

 SU. RUPOS RECONO. :

 TAXA RECONOCIDA :

 CA TA DE SUELOS : SUELOS

 OTRAS CARTAS :

C.F.I. - I.N.T.A.
 LISTADO MAESTRO DE CARTOGRAFIA DE SUELOS

*- PROVINCIA : RIO NEGRO
 NRO. TRABAJO : 15008
 AÑO TRABAJO : 1974
 TITULO : PLAN DE DESARROLLO INTEGRAL DEL VALLE MEDIO DEL R. NEGRO-PROV. ISLA CHUELE

 CHUEL. ESTUDIO DE FACTIBILIDAD

 CATEGORIA : SEMIDETALLADO

 PARTICIPANTE : INTERCONSUL - TAHAL - ADE

 ORGANISMO : AGUA Y ENERGIA ELECTRICA (RIO NEGRO)
 PUBLICADO :
 CONSULTAR EN : AEE. RIO NEGRO
 SUPERFICIE R. : 35.000 HA.
 UNIDAD TAXONOM. : SERIE DE SUELOS (DEFINITIVA)
 SISTEMA TAXONOM. : EEUU (1949)
 UNIDAD CATOGRA. : SERIES DE SUELOS, FASES Y TIPOS.
 SISTEMA UTILIT. : BUREAU OF RECLAMATION (USDI)
 ESCALA MATERIAL : FOTOGRAFIAS AEREAS A 1:20.000
 ESCALA FINAL :
 NRO. PERFILES : 61 CALICATAS C/DESCRIP. MORF. Y DATOS ANALITICOS
 OBSERVACIONES : LAS DESCRIPCIONES DE LOS PERFILES, MORFOLOGICAMENTE SON BASTANTE COMPLETOS,

 PERO CARECEN DE NOMENCLATURA DE HORIZONTES.

 COORDENADAS GEOG. :
 SUBGRUPOS RECONO. :
 TAXA RECONOCIDA : FAQ; SEPTIMA APROXIMACION
 CARTA DE SUELOS :
 OTRAS CARTAS :

C.F.I. - I.N.T.A.
 LISTADO MAESTRO DE CARTOGRAFIA DE SUELOS

*- PROVINCIA : RIO NEGRO
 NRO. TRABAJO : 15009
 AÑO TRABAJO : 1975
 TITULO : RELEVAMIENTO SEMIDETALLADO CON FINES DE RIEGO ENTRE EST. J. DE GARAV. Y EA. EL
 GUALICHÓ, RIO COLORADO.

CATEGORIA : RECONOCIMIENTO

PARTICIPANTE : H.A. LAYA, L.F. SANCHEZ, M.S. PAZOS, M.E. OZCARIZ, F. CASARES.

ORGANISMO : M.A.G.M. (RN) - UNS (B, B.C.A.)

PUBLICADO : INEDITO (RESUMEN EN: RESUMENES 7A. RACS)

CONSULTAR EN : MINISTERIO AGRICULTURA, GANAD. Y MIN. RN, UNS (BIBLIOTECA CENTRAL)

SUPERFICIE R. : 13.000 HA.

UNIDAD TAXONOM. : SERIE DE SUELOS (TENT).

SISTEMA TAXONOM. : 7A. APROXIMACION

UNIDAD CATOGRA. : SERIES Y FASES, COMPLEJO DE SUELOS

SISTEMA UTILIT. : MANUAL 210 DE EEUU SERVICIO CONSERVACION DE SUELOS (USDA)

ESCALA MATERIAL : FOTOGRAFIAS AEREAS 1:26,000

ESCALA FINAL : 1:26,000

NRO. PERFILES : 180 PERF. C/DESC. MORF., 23 PERF. C/RES. ANAL

OBSERVACIONES : PARA SU PUBLICACION LOS SUELOS SERAN RECLASIFICADOS, SEGUN EL MANUAL DEL
 USDI, BUREAU OF RECLAMATION

COORDENADAS GEOG. :

SUBGRUPOS RECONO. :

TAXA RECONOCIDA : NORTHCOTE, EEUU (1949)

CARTA DE SUELOS : SUELOS

OTRAS CARTAS :

C.F.I. - I.N.T.A.
 LISTADO MAESTRO DE CARTOGRAFIA DE SUELOS

*- PROVINCIA : RIO NEGRO
 NRO. TRABAJO : 15010
 A#0 TRABAJO : 1970
 TITULO : RELEVAMIENTO SEMIDETALLADO DE LOS SUELOS C/FINES DE RIEGO EN EL AREA DE EL
 BOLSON Y MALLIN AHOGADO.
 CATEGORIA : SEMIDETALLADO
 PARTICIPANTE : LAYA, H.A.; GROSSI, T.; LAZZARI, M.A.; ARANGUREN, N.; DEGELE, C.P.; DE LARA, J.C.
 ORGANISMO : CFI - UNS
 PUBLICADO :
 CONSULTAR EN : CFI - UNS
 SUPERFICIE R. : 15.000 HA.
 UNIDAD TAXONOM. : SERIES DE SUELOS (TENT.)
 SISTEMA TAXONOM. : SEPTIMA APROX. EEUU (1967)
 UNIDAD CATOGRA. : ASOCIACION DE SERIES Y COMPLEJOS DE SUELOS
 SISTEMA UTILIT. : MANUAL 210, EEUU - SERVICIO CONSERVACION DE SUELOS (USDA)
 ESCALA MATERIAL : FOTOG. AEREAS 1:35000, M. TOPOG. 1:100000
 ESCALA FINAL : ESC. FINAL 1:35000, ESC. PUBL. 1:50000
 NRO. PERFILES : ALRED. 100 PERF. C/DESC. MORFOL., 14 PERF. CON RESULTADOS ANALITICOS.
 OBSERVACIONES :
 COORDENADAS GEOG. :
 SUBGRUPOS RECONO. :
 TAXA RECONOCIDA : NORTHCOTE
 CARTA DE SUELOS : SUELOS
 OTRAS CARTAS :

C.F.I. - I.N.T.A.
 LISTADO MAESTRO DE CARTOGRAFIA DE SUELOS

*- PROVINCIA : RIO NEGRO
 NRO. TRABAJO : 15011
 AÑO TRABAJO : 1969
 TITULO : RELEVAMIENTO DE SUELOS CON FINES DE RIEGO EN EL VALLE DEL ARROYO LOS BERROS

CATEGORIA : SEMIDETALLADO
 PARTICIPANTE : HECTOR T. MASOTTA

ORGANISMO : DEPARTAMENTO PROVINCIAL DE AGUAS
 PUBLICADO :
 CONSULTAR EN : DPA (R.N.)
 SUPERFICIE R. : 1.100 HA.
 UNIDAD TAXONOM. : SERIE DE SUELOS
 SISTEMA TAXONOM. : NO SE EXPLICITA
 UNIDAD CATOGRA. : SERIE DE SUELOS Y FASES
 SISTEMA UTILIT. : BUREAU OF RECLAMATION (USDI)
 ESCALA MATERIAL : FOTOGRAFIAS AEREAS:SE DESCONOCE ESCALA
 ESCALA FINAL : 1:25.000
 NRO. PERFILES : TODAS LAS SERIES TIENEN DATOS ANALITICOS
 OBSERVACIONES :

COORDENADAS GEOG. :
 SUBGRUPOS RECONO. :
 TAXA RECONOCIDA :
 CARTA DE SUELOS : SUELOS
 OTRAS CARTAS :

C.F.I. - I.N.T.A.
 LISTADO MAESTRO DE CARTOGRAFIA DE SUELOS

*- PROVINCIA : RIO NEGRO
 NRO. TRABAJO : 15012
 AÑO TRABAJO : 1969
 TITULO : RELEVAMIENTO DE SUELOS C/FINES DE RIEGO

.....
 EN EL VALLE DEL ARROYO LOS BERROS

CATEGORIA : DETALLADO

PARTICIPANTE : HECTOR T. MASOTTA

ORGANISMO : DEPARTAMENTO PROVINCIAL DE AGUAS

PUBLICADO :

CONSULTAR EN : D.P.A. (R.N.)

SUPERFICIE R. : 470 HA.

UNIDAD TAXONOM. : SERIE DE SUELOS

SISTEMA TAXONOM. : NO SE EXPLICITA

UNIDAD CATOGRA. : SERIES

SISTEMA UTILIT. : BUREAU OF RECLAMATION (USDI)

ESCALA MATERIAL : FOTOGRAFIAS AEREAS;SE DESCONOCE

ESCALA FINAL : 1:5.000

NRO.PERFILES : TODAS LAS SERIES TIENEN DATOS ANALITICOS

OBSERVACIONES :

COORDENADAS GEOG. :

SUBGRUPOS RECONO. :

TAXA RECONOCIDA :

CARTA DE SUELOS : SUELOS

OTRAS CARTAS :

C.F.I. - I.N.T.A.
 LISTADO MAESTRO DE CARTOGRAFIA DE SUELOS

*- PROVINCIA : RIU NEGRO
 NRO. TRABAJO : 15013
 A#0 TRABAJO : 1969
 TITULO : RELEVAMIENTO SEMIDETALLADO DE SUELOS CON FINES DE RIEGO EN EL VALLE DE

 CONA-NIYEU

CATEGORIA : SEMIDETALLADO
 PARTICIPANTE : HECTOR T. MASOTTA

ORGANISMO : DEPARTAMENTO PROVINCIAL DE AGUAS (RN)
 PUBLICADO :
 CONSULTAR EN : D.P.A. (R.N.)
 SUPERFICIE R. : 350 HA.
 UNIDAD TAXONOM. : SUBGRUPO Y FAMILIA DE SUELOS
 SISTEMA TAXONOM. : SEPTIMA APROXIMACION DE EEDU
 UNIDAD CATOGRA. : FAMILIA Y ASOCIACION DE FAMILIAS
 SISTEMA UTILIT. : BUREAU OF RECLAMATION (USDI)
 ESCALA MATERIAL : FOTOGRAFIAS AEREAS A ESCALA 1:15,000
 ESCALA FINAL : 1:15,000
 NRO. PERFILES : TODAS LAS UNIDADES CARTOGRAFICAS TIENEN DESCRIP. MORFOLOGICAS Y DATOS ANALIT
 OBSERVACIONES :

COORDENADAS GEOG. :
 SUBGRUPOS RECONO. :
 TAXA RECONOCIDA :
 CARTA DE SUELOS : SUELOS
 OTRAS CARTAS :

C.F.I. - I.N.T.A.
 LISTADO MAESTRO DE CARTOGRAFIA DE SUELOS

*- PROVINCIA : RIO NEGRO
 NRO. TRABAJO : 15014
 AÑO TRABAJO : 1958
 TITULO : RECONOCIMIENTO AGROHIDROLOGICO DE VALCHETA

CATEGORIA : EXPLORATORIO
 PARTICIPANTE : CARLOS D. MIACZYNSKI Y M.E. MAURY

ORGANISMO : INSTITUTO DE SUELOS Y AGROTECNIA (INTA)

PUBLICADO :

CONSULTAR EN : BIBLIOTECA ISA (INTA)

SUPERFICIE R. : 300.000 HECTAREAS

UNIDAD TAXONOM. : SUBORDEN (EQUIVALENTE)

SISTEMA TAXONOM. : SISTEMA CANADIENSE

UNIDAD CATOGRA. : SUBORDENES (EQUIVALENTE)

SISTEMA UTILIT. : BUREAU OF RECLAMATION (USDI)

ESCALA MATERIAL :

ESCALA FINAL : 1:400,000 ; 1:330,000

NRO. PERFILES : 48 DESC.S/DATOS ANAL., 20 DESC.C/DATOS ANALITICOS

OBSERVACIONES :

COORDENADAS GEOG. :

SUBGRUPOS RECUNO. :

TAXA RECUNOCIDA :

CARTA DE SUELOS : SUELOS

OTRAS CARTAS :

C.F.I. - I.N.T.A.
 LISTADO MAESTRO DE CARTOGRAFIA DE SUELOS

*- PROVINCIA : RIO NEGRO
 NRO. TRABAJO : 15015
 AÑO TRABAJO : 1965
 TITULO : MAPA TEXTURAL Y DE SALINIDAD DEL ALTO VALLE DEL RIO NEGRO

CATEGORIA : RECONOCIMIENTO
 PARTICIPANTE : ING. BESBATER Y OTROS

ORGANISMO : INTA EERA J.J. GOMEZ (RN)
 PUBLICADO : INEDITO
 CONSULTAR EN : INTA, J.J.GOMEZ (RN)
 SUPERFICIE R. : 30.000 HECTAREAS
 UNIDAD TAXONOM. :
 SISTEMA TAXONOM. :
 UNIDAD CATOGRA. :
 SISTEMA UTILIT. :
 ESCALA MATERIAL : 1:50.000 ?
 ESCALA FINAL :
 NRO.PERFILES :
 OBSERVACIONES :

COORDENADAS GEOG. :
 SUBGRUPOS RECONO. :
 TAXA RECONOCIDA :
 CARTA DE SUELOS :
 OTRAS CARTAS :

C.F.I. - I.N.T.A.
 LISTADO MAESTRO DE CARTOGRAFIA DE SUELOS

*- PROVINCIA : RIO NEGRO
 NRO. TRABAJO : 15016
 AÑO TRABAJO : 1975
 TITULO : ESTUDIO FREATIMETRICO Y EDAFOLOGICO ENTRE GENERAL CONESA Y COLONIA SAN JUAN

CATEGORIA : RECONOCIMIENTO
 PARTICIPANTE : ATHOS SANTONI-JORGE D.CONTRERAS-HECTOR D CARNICERO

ORGANISMO : AGUA Y ENERGIA ELECTRICA (LUIS BELTRAN RN)
 PUBLICADO : INEDITO
 CONSULTAR EN : AGUA Y ENERGIA ELECTRICA(LUIS BELTRAN,RN)
 SUPERFICIE R. : 5.600 HA.
 UNIDAD TAXONOM. :
 SISTEMA TAXONOM. :
 UNIDAD CATOGRA. :
 SISTEMA UTILIT. :
 ESCALA MATERIAL : FOTOGRAFIAS AEREAS 1:20,000
 ESCALA FINAL : 1:25,000
 NRO.PERFILES :
 OBSERVACIONES : LOS PUNTOS DE CONTROL P/ELABORAR UN MAPA
 FINAL DE SALINIDAD/SODICIDAD, SE BASARON
 EN MEDICIONES ARBITRARIAS SIGUIENDO EL SIST.RETICULAR (2000 M.ENTRE PUNTOS)

COORDENADAS GEOG. :
 SUBGRUPOS RECOINO. :
 TAXA RECONOCIDA :
 CARTA DE SUELOS :
 OTRAS CARTAS : SALINIDAD Y SODICIDAD

C.F.I. - I.N.T.A.
 LISTADO MAESTRO DE CARTOGRAFIA DE SUELOS

*- PROVINCIA : RIO NEGRO
 NRO. TRABAJO : 15017
 AÑO TRABAJO : 1978
 TITULO : RECONOCIMIENTO EXPEDITIVO DE SUELOS CON FINES DE RIEGO EN COLONIA CATRIEL Y
 VALLE VERDE/PENAS BLANCAS.

CATEGORIA : RECONOCIMIENTO
 PARTICIPANTE : JULIO TALLEGO

ORGANISMO : DEPARTAMENTO PROVINCIAL DE AGUAS (RN)
 PUBLICADO : INEDITO
 CONSULTAR EN : DEPARTAMENTO PROVINCIAL DE AGUAS (R.NEGRO)
 SUPERFICIE R. : 75.000 HECTAREAS
 UNIDAD TAXONOM. : SERIE (TENTATIVA) (1)
 SISTEMA TAXONOM. :
 UNIDAD CATOGRA. : ASOCIACIONES DE SERIES (APROXIMADAMENTE) (1)
 SISTEMA UTILIT. : MANUAL 210 (USA) SERVICIO CONSERVACION DE SUELOS (USDA)
 ESCALA MATERIAL : FOTOS AEREAS Y FOTOMOSAICOS 1:50000
 ESCALA FINAL : 1:50.000
 NRO.PERFILES : 22 PERFILES
 OBSERVACIONES : (1) NO ESTA EXPLICITO TOTALMENTE UNIDAD TAXONOMICA NI UNIDAD CARTOGRAFICA.
 SE DAN APROXIMACIONES. (2) SE DELIMITARON AREAS POTENCIALMENTE APTAS PARA
 RIEGO.

COORDENADAS GEOD. :
 SUBGRUPOS RECONO. :
 TAXA RECONOCIDA :
 CARTA DE SUELOS : SUELOS
 OTRAS CARTAS :

C.F.I. - I.N.T.A.
 LISTADO MAESTRO DE CARTOGRAFIA DE SUELOS

*- PROVINCIA : RIO NEGRO
 NRO. TRABAJO : 15018
 A#O TRABAJO : 1979
 TITULO : RELEVAMIENTO DETALLADO DE SUELOS CON FINES DE RIEGO,

CATEGORIA : DETALLADO
 PARTICIPANTE : H.A. LAYA Y H.T. MASOTTA

ORGANISMO : COLFORTA S.A.
 PUBLICADO : INEDITO
 CONSULTAR EN : EDAPHOS-ESTUDIOS DE SUELOS Y AGUAS (THOMPSON N*211-(8000)-B,BLANCA)
 SUPERFICIE R. : 750 HA.
 UNIDAD TAXONOM. : SERIE DE SUELOS (TENTATIVAS)
 SISTEMA TAXONOM. : NO SE CLASIFICARON SUELOS E/FORMA ORTODOXA (1).
 UNIDAD CATOGRA. : SERIES Y FASES, COMPLEJOS
 SISTEMA UTILIT. : BUREAU OF RECLAMATION (USDI)
 ESCALA MATERIAL : FOTOGRAFIAS AEREAS 1:20.000
 ESCALA FINAL : 1:5.000
 NRO.PERFILES : 107 PERFILES CON DESCRIPCIONES, 55 DATOS ANALITICOS.
 OBSERVACIONES :

COORDENADAS GEOG. :
 SUBGRUPOS RECONO. :
 TAXA RECONOCIDA : (1)POR SOIL TAXONOMY LOS SUELOS SON FLUVENTES Y PSAMENTES.
 CARTA DE SUELOS : SUELOS
 OTRAS CARTAS :

C.F.I. - I.N.T.A.
 LISTADO MAESTRO DE CARTOGRAFIA DE SUELOS

*- PROVINCIA : RIO NEGRO
 NRO. TRABAJO : 15019
 AÑO TRABAJO : 1978
 TITULO : RELEVAMIENTO DETALLADO DE SUELOS CON FINES DE RIEGO, EN LA ISLA TRAGUA-
 TRAGUA

CATEGORIA : DETALLADO
 PARTICIPANTE : HAROLDO A. LAYA Y HECTOR T. MASOTTA

ORGANISMO : COLFORTA SA.
 PUBLICADO : INEDITO
 CONSULTAR EN : EDAPHOS-ESTUDIOS SUELOS Y AGUAS. (THOMPSON N°211(8000)-B, BLANCA).
 SUPERFICIE R. : 350 HA.
 UNIDAD TAXONOM. : SERIES DE SUELOS (TENTATIVAS)
 SISTEMA TAXONOM. : NO SE CLASIFICARON SUELOS EN FORMA ORTODOXA (1)
 UNIDAD CATOGRA. : SERIES Y FASES, COMPLEJOS
 SISTEMA UTILIT. : BUREAU OF RECLAMATION (USDI)
 ESCALA MATERIAL : FOTOGRAFIAS AEREAS 1:20,000
 ESCALA FINAL : 1:5,000
 NRO. PERFILES : 78 PERFILES CON DESCRIPCIONES; 28 DATOS ANALITICOS
 OBSERVACIONES :

COORDENADAS GEOG. :
 SUBGRUPOS RECONO. :
 TAXA RECONOCIDA : (1) POR SOIL TAXONOMY LOS SUELOS SON FLUVIENTES, PSAMMENTES Y ACUENTES
 CARTA DE SUELOS : SUELOS
 OTRAS CARTAS :

C.F.I. - I.N.T.A.
 LISTADO MAESTRO DE CARTOGRAFIA DE SUELOS

*-> PROVINCIA : RIO NEGRO
 NRO. TRABAJO : 15020
 AÑO TRABAJO : 1976
 TITULO : RELEVAMIENTO DETALLADO DE SUELOS CON FINES DE RIEGO DE LA EA. PEUMAYEN
 (GUARDIA MITRE)

CATEGORIA : DETALLADO
 PARTICIPANTE : HAROLDO A. LAYA Y M.S. PAZOS

ORGANISMO : MELIPAL SA
 PUBLICADO : INEDITO
 CONSULTAR EN : EDAPHOS-ESTUDIOS DE SUELOS Y AGUAS (THOMPSON N*211(8000)-B.BLANCA)
 SUPERFICIE R. : 700 HAS
 UNIDAD TAXONOM. : SERIES DE SUELOS (TENT.)
 SISTEMA TAXONOM. : NO SE CLAS. LOS SUELOS EN F/ORTODOXA (1)
 UNIDAD CATOGRA. : SERIES Y FASES, COMPLEJOS
 SISTEMA UTILIT. : BUREAU OF RECLAMATION (USDI)
 ESCALA MATERIAL : 1:20,000
 ESCALA FINAL : 1:5,000
 NRO. PERFILES :
 OBSERVACIONES :

COORDENADAS GEOG. :
 SUBGRUPOS RECONO. :
 TAXA RECONOCIDA : (1) POR SOIL TAXONOMY SON SUELOS FLUVIÉNTES TÍPICOS Y VERTICOS
 CARTA DE SUELOS : SUELOS
 OTRAS CARTAS :

C.F.I. - I.N.T.A.
 LISTADO MAESTRO DE CARTOGRAFIA DE SUELOS

*- PROVINCIA : RIO NEGRO
 NRO. TRABAJO : 15021
 AÑO TRABAJO : 1976
 TITULO : RELEVAMIENTO DETALLADO DE SUELOS CON FINES DE RIEGO EN LA ZONA DE COLONIA
 FRIAS.
 CATEGORIA : DETALLADO
 PARTICIPANTE : HAROLDO A. LAYA, MABEL S. PAZOS
 ORGANISMO : MELIPAL SA.
 PUBLICADO : INEDITO
 CONSULTAR EN : EDAPHOS-ESTUDIOS DE SUELOS Y AGUAS (THOMPSON N*211(8000)-B.BLANCA)
 SUPERFICIE R. : 200 HA
 UNIDAD TAXONOM. : SERIES DE SUELOS (TENT.)
 SISTEMA TAXONOM. : NO SE CLAS. LOS SUELOS EN FORMA ORTODOXA (1)
 UNIDAD CATOGRA. : SERIES Y FASES
 SISTEMA UTILIT. : BUREAU OF RECLAMATION (USDI)
 ESCALA MATERIAL : FOTOS AEREAS 1:20,000
 ESCALA FINAL : 1:5,000
 NRO. PERFILES : 27 PER.C/DESCRIPCIONES MORFOLOGICAS; 14 CON DATOS ANALITICOS.
 OBSERVACIONES :
 COORDENADAS GEOG. :
 SUBGRUPOS RECONO. :
 TAXA RECONOCIDA : (1) POR SOIL TAXONOMY TODOS LOS SUELOS SON FLUVENTES O ACUENTES.
 CARTA DE SUELOS : SUELOS
 OTRAS CARTAS :

C.F.I. - I.N.T.A.
 LISTADO MAESTRO DE CARTOGRAFIA DE SUELOS

*- PROVINCIA : RIO NEGRO
 NRO. TRABAJO : 15022
 A#0 TRABAJO : 1978
 TITULO : RELEVAMIENTO SEMIDETALLADO DE SUELOS CON FINES DE RIEGO EN LA ZONA DE

 GUARDIA MITRE.

CATEGORIA : SEMIDETALLADO

 PARTICIPANTE : HAROLDO A. LAYA Y HECTOR T. MASOTTA

ORGANISMO : METALIS S.A.

 PUBLICADO : INEDITO

 CONSULTAR EN : EDAPHOS, EST.SUELOS Y AGUAS (THOMPSON N#211(8000) B.BLANCA)

 SUPERFICIE R. : 200 HA

 UNIDAD TAXONOM. : SERIES DE SUELOS (TENT)

 SISTEMA TAXONOM. : NO SE CLAS.LOS SUELOS EN FOR.ORTODOXA(1)

 UNIDAD CATOGRA. : SERIES Y FASES

 SISTEMA UTILIT. : BUREAU OF RECLAMATION (USD1)

 ESCALA MATERIAL : 1:20,000

 ESCALA FINAL : 1:10,000

 NRO.PERFILES : 15 PERFILES CON DESCRIPCIONES, 8 CON DATOS ANALITICOS.

 OBSERVACIONES :

COORDENADAS GEOG. :

 SUBGRUPOS RECONO. :

 TAXA RECONOCIDA : (1) POR SOIL TAXONOMY SON FLUVENTES; PSAMMENTES Y ORTIDES

 CARTA DE SUELOS :

 OTRAS CARTAS :

C.F.I. - I.N.T.A.
 LISTADO MAESTRO DE CARTOGRAFIA DE SUELOS

*- PROVINCIA : RIO NEGRO
 NRO. TRABAJO : 15023
 A#0 TRABAJO : 1979
 TITULO : RELEVAMIENTO DETALLADO DE SUELOS C/FINES DE RIEGO ZONA DE POMONA

CATEGORIA : DETALLADO
 PARTICIPANTE : HAROLDO A. LAYA Y NILDA M. AMIOTTI

ORGANISMO : TERBON S.A.
 PUBLICADO : INEDITO
 CONSULTAR EN : EDAPHOS, ESTUDIOS DE SUELOS Y AGUAS (THOMPSON N*211 (8000) B.BLANCA)
 SUPERFICIE R. : 200 HA
 UNIDAD TAXONOM. : SERIES DE SUELOS (TENT)
 SISTEMA TAXONOM.: NO SE CLAS.SUELOS EN FORMA ORTODOXA (1)
 UNIDAD CATOGRA. : SERIES Y FASES, COMPLEJOS
 SISTEMA UTILIT. : BUREAU OF RECLAMATION (USDI)
 ESCALA MATERIAL : 1:10.000 (FOTOS AEREAS)
 ESCALA FINAL : 1:5.000
 NRO.PERFILES : 24 PERFILES CON DESCRIPCIONES; 18 DATOS ANALITICOS (SALINIDAD)
 OBSERVACIONES :

COORDENADAS GEOG. :
 SUBGRUPOS RECONO. :
 TAXA RECONOCIDA : (1) POR SOIL TAXONOMY SON FLUVENTES, PSAMENTES; ACUENTES
 CARTA DE SUELOS : SUELOS
 OTRAS CARTAS :

C.F.I. - I.N.T.A.
 LISTADO MAESTRO DE CARTOGRAFIA DE SUELOS

*- PROVINCIA : RIO NEGRO
 NRO. TRABAJO : 15024
 AÑO TRABAJO : 1979
 TITULO : RELEVAMIENTO DETALLADO DE SUELOS CON FINES DE RIEGO EN ISLA CHICA(LAMARQUE)

CATEGORIA : DETALLADO
 PARTICIPANTE : HAROLDO A. LAYA Y NILDA M. AMIOTTI

ORGANISMO : BIVASA S.A.
 PUBLICADO : INEDITO
 CONSULTAR EN : EDAPHOS, ESTUDIOS DE SUELOS Y AGUAS (THOMPSON N°211(8000) B,BLANCA)
 SUPERFICIE R. : 180 HA
 UNIDAD TAXONOM. : SERIES DE SUELOS (TENT)
 SISTEMA TAXONOM. : NO SE CLAS. SUELOS EN FOR.ORTODOXA (1)
 UNIDAD CATOGRA. : SERIES Y FASES,COMPLEJO
 SISTEMA UTILIT. : BUREAU OF RECLAMATION (USDI)
 ESCALA MATERIAL : 1:10,000 (FOTOS AEREAS)
 ESCALA FINAL : 1:5,000
 NRO.PERFILES :
 OBSERVACIONES :

COORDENADAS GEOG. :
 SUBGRUPOS RECONO. :
 TAXA RECONOCIDA : (1) POR SOIL TAXONOMY SON FLUVENTES, ACUENTES, PSAMMENTES
 CARTA DE SUELOS : SUELOS
 OTRAS CARTAS :

C.F.I. = I.N.T.A.
 LISTADO MAESTRO DE CARTOGRAFIA DE SUELOS

*- PROVINCIA : RIO NEGRO
 NRO. TRABAJO : 15025
 AÑO TRABAJO : 1978
 TITULO : RELEVAMIENTO SEMIDETALLADO DE SUELOS CON FINES DE RIEGO EN EL VALLE

 INFERIOR DEL RIO NEGRO, ESTABLECIMIENTO EL SEMBRADOR.

 CATEGORIA : H.LAYA, H.MASOTTA
 PARTICIPANTE :

 ORGANISMO : AUCKLAND S.A.
 PUBLICADO : INÉDITO
 CONSULTAR EN : EDAPHOS, ESTUDIOS DE SUELOS Y AGUAS (THOMPSON N°211 (8000) B.BLANCA)
 SUPERFICIE R. : 180 HA
 UNIDAD TAXONOM. : SERIES DE SUELOS (TENTATIVA)
 SISTEMA TAXONOM. : NO SE CLASIFICARON LOS SUELOS EN FORMA ORTODOXA (1)
 UNIDAD CATOGRA. : SERIES Y FASES COMPLEJOS
 SISTEMA UTILIT. : BUREAU OF RECLAMATION (USDI)
 ESCALA MATERIAL : 1:10.000 (FOTOS AEREAS)
 ESCALA FINAL : 1:5.000
 NRO.PERFILES : 12 DESCRIPCIONES MORFOLOGICAS Y 8 DATOS ANALITICOS (SALINIDAD)
 OBSERVACIONES :

 COORDENADAS GEOG. :
 SUBGRUPOS RECONO. :
 TAXA RECONOCIDA : (1) POR SOIL TAXONOMY SON FLUVENTES Y ORTIDES.
 CARTA DE SUELOS : SUELOS
 OTRAS CARTAS :

C.F.I. - I.N.T.A.
 LISTADO MAESTRO DE CARTOGRAFIA DE SUELOS

*- PROVINCIA : RIO NEGRO
 NRO. TRABAJO : 15026
 AÑO TRABAJO : 1979
 TITULO : RELEVAMIENTO SEMIDETALLADO DE SUELOS CON FINES DE RIEGO EN EL VALLE

 INFERIOR DEL RIO NEGRO, ESTABLECIMIENTO LA ESPERANZA.

 RIO NEGRO(DTU LA ESPERANZA)

 CATEGORIA : SEMIDETALLADO

 PARTICIPANTE : HAROLDO A LAYA Y HECTOR MASSUTA

 ORGANISMO : AUCKLAND S.A.

 PUBLICADO : INEDITO

 CONSULTAR EN : EDAPHOS, ESTUDIOS DE SUELOS Y AGUAS (THOMPSON N°211(8000) B.BLANCA)

 SUPERFICIE R. : 1.300 HAS

 UNIDAD TAXONOM. : SERIES DE SUELOS (TENTATIVA)

 SISTEMA TAXONOM. : NO SE CLASIFICARON LOS SUELOS EN FORMA ORTODOXA (1)

 UNIDAD CATOGRA. : SERIES Y FASES, COMPLEJOS

 SISTEMA UTILIT. : BUREAU OF RECLAMATION (USDI)

 ESCALA MATERIAL : 1:10.000 (FOTOS AÉREAS)

 ESCALA FINAL : 1:5.000

 NRO.PERFILES : 72 PERFILES CON DESCRIPCIONES MORFOLOGICAS Y 26 DATOS ANALITICOS(SALINIDAD)

 OBSERVACIONES :

 COORDENADAS GEOG. :

 SUBGRUPOS RECONO. :

 TAXA RECONOCIDA : (1) POR SOIL TAXONOMY SON FLUVENTES; ACUENTES; PSAMMENTES; SALORTIDES; URTIDES

 CARTA DE SUELOS : SUELOS

 OTRAS CARTAS :

C.F.I. - I.N.T.A.
 LISTADO MAESTRO DE CARTOGRAFIA DE SUELOS

*- PROVINCIA : RIO NEGRO
 NRO. TRABAJO : 15027
 A#0 TRABAJO : 1980
 TITULO : ESTADO ACTUAL DEL CONOCIMIENTO DE LOS SUELOS EN RIO NEGRO Y NEUQUEN

CATEGORIA :
 PARTICIPANTE : HAROLDO A LAYA

ORGANISMO : FONDO NACIONAL DE ORDENAMIENTO AMBIENTAL (FONOA-SETUP)
 PUBLICADO : PUBL. (9* R.A.C S)
 CONSULTAR EN : FONOA (BS.AS.)
 SUPERFICIE R. : TODA LA PROVINCIA
 UNIDAD TAXONOM. : GRAN GRUPO
 SISTEMA TAXONOM. : SOIL TAXONOMY (USDA 1975)
 UNIDAD CATOGRA. : ASOCIACION DE GRANDES GRUPOS
 SISTEMA UTILIT. : MANUAL 210 (EEUU) SERVICIO CONSERVACION DE SUELOS (USDA)
 ESCALA MATERIAL : 1:500.000 (SATELITARIA)
 ESCALA FINAL : 1:1.000.000.-
 NRO.PERFILES :
 OBSERVACIONES :

COORDENADAS GEOG. : TODA LA PROVINCIA
 SUBGRUPOS RECONO. :
 TAXA RECONOCIDA : FAO
 CARTA DE SUELOS : SUELOS
 OTRAS CARTAS :

C.F.I. - I.N.T.A.
 LISTADO MAESTRO DE CARTOGRAFIA DE SUELOS

*- PROVINCIA : RIO NEGRO
 NRO. TRABAJO : 15028
 A#0 TRABAJO : 1954
 TITULO : RECONOCIMIENTO AGROHIDROLOGICO DEL VALLE MEDIO DEL RIO NEGRO, ENTRE GENERAL

 CONESA Y SEGUNDA ANGOSTURA.

 CATEGORIA :

 PARTICIPANTE : NATALIO MICKENBERG

 ORGANISMO : ISA - INTA

 PUBLICADO :

 CONSULTAR EN : ISA - INTA

 SUPERFICIE R. :

 UNIDAD TAXONOM. :

 SISTEMA TAXONOM. :

 UNIDAD CATOGRA. :

 SISTEMA UTILIT. :

 ESCALA MATERIAL :

 ESCALA FINAL :

 NRO. PERFILES :

 OBSERVACIONES :

 COORDENADAS GEOG. :

 SUBGRUPOS RECONO. :

 TAXA RECONOCIDA :

 CARTA DE SUELOS :

 OTRAS CARTAS :

C.F.I. - I.N.T.A.
 LISTADO MAESTRO DE CARTOGRAFIA DE SUELOS

*- PROVINCIA : RIO NEGRO
 NRO. TRABAJO : 15029
 A#O TRABAJO : 1954
 TITULO : LEVANTAMIENTO AGROHIDROLOGICO DE LA ISLA CHOELE-CHOEL

CATEGORIA :
 PARTICIPANTE : C.G. BONILS Y A.E. CAPELLO

ORGANISMO : ISA - INTA
 PUBLICADO :
 CONSULTAR EN : ISA, INTA
 SUPERFICIE H. :
 UNIDAD TAXONOM. :
 SISTEMA TAXONOM. :
 UNIDAD CATOGRA. :
 SISTEMA UTILIT. :
 ESCALA MATERIAL :
 ESCALA FINAL :
 NRO.PERFILES :
 OBSERVACIONES :

COORDENADAS GEOG. :
 SUBGRUPOS RECONO. :
 TAXA RECONOCIDA :
 CARTA DE SUELOS :
 UTRAS CARTAS :

C.F.I. - I.N.T.A.
 LISTADO MAESTRO DE CARTOGRAFIA DE SUELOS

*- PROVINCIA : RIO NEGRO
 NRO. TRABAJO : 15030
 AÑO TRABAJO : 1977
 TITULO : RECONOCIMIENTO DE SUELOS EN SACO VIEJO DPTO SAN ANTONIO

CATEGORIA : RECONOCIMIENTO
 PARTICIPANTE : JULIO TALLEDO

ORGANISMO : DPTO PROV. AGUAS, VIEDMA RIO NEGRO
 PUBLICADO : INEDITO
 CONSULTAR EN : DPTO PROV. AGUAS, VIEDMA RIO NEGRO
 SUPERFICIE R. : 30.000 HECTAREAS
 UNIDAD TAXONOM. : SERIE
 SISTEMA TAXONOM. :
 UNIDAD CATOGRA. : SERIE; ASOCIACIONES, FASES
 SISTEMA UTILIT. :
 ESCALA MATERIAL : 1:5.000; 1:20.000; 1:50.000
 ESCALA FINAL : 1:70.000
 NRO.PERFILES : NRO.PERFILES
 OBSERVACIONES :

COORDENADAS GEOG. :
 SUBGRUPOS RECONO. :
 TAXA RECONOCIDA :
 CARTA DE SUELOS : SUELOS
 OTRAS CARTAS : FISIOGRAFIA, DRENAJE.

C.F.I. - I.N.T.A.
 LISTADO MAESTRO DE CARTOGRAFIA DE SUELOS

*- PROVINCIA : RIO NEGRO
 NRO. TRABAJO : 15031
 AÑO TRABAJO : 1954
 TITULO : LEVANTAMIENTO AGROHIDROLOGICO DE LA ISLA CHUELE-CHOEL, DEPARTAMENTO AVELLANEDA.

CATEGORIA :
 PARTICIPANTE : C. BOFELS; A. CAPELLO

ORGANISMO : INSTITUTO DE SUELOS Y AGROTECNIA (MAG)
 PUBLICADO :
 CONSULTAR EN : SAGYP - INTA
 SUPERFICIE R. : 30.000 HAS
 UNIDAD TAXONOM. :
 SISTEMA TAXONOM. : GRAN GRUPO
 UNIDAD CATOGRA. : EE.UU. (1949)
 SISTEMA UTILIT. : ELABORADO POR LOS AUTORES
 ESCALA MATERIAL : 1:25.000
 ESCALA FINAL : 1:50.000
 NRO. PERFILES : 5 PERFILES CON DESCRIPCIONES; 2 DATOS ANALITICOS COMPLETOS Y 7 INCOMPLETOS
 OBSERVACIONES :

COORDENADAS GEOG. : 65° 35' Y 65° 53' (LONG.O) - 39° 15' Y 39° 28' (LAT.S)
 SUBGRUPOS RECONO. :
 TAXA RECONOCIDA :
 CARTA DE SUELOS : SUELOS Y APTITUD PARA RIEGO
 OTRAS CARTAS : NO CONTIENE

C.F.I. - I.N.T.A.
 LISTADO MAESTRO DE CARTOGRAFIA DE SUELOS

*- PROVINCIA : RIO NEGRO
 NRO. TRABAJO : 15032
 A#O TRABAJO : 1954
 TITULO : LEVANTAMIENTO AGROHIDROLOGICO DEL VALLE DE RIO COLORADO

CATEGORIA :
 PARTICIPANTE : A. FANTINI

ORGANISMO : INSTITUTO DE SUELOS Y AGROTECNIA (MAG)
 PUBLICADO :
 CONSULTAR EN : SAGYP; INTA
 SUPERFICIE R. : 55.000 HAS
 UNIDAD TAXONOM. : GRAN GRUPO
 SISTEMA TAXONOM. : EE.UU. (1949)
 UNIDAD CATOGRA. : NO SE ESPECIFICA
 SISTEMA UTILIT. : NO SE ESPECIFICA
 ESCALA MATERIAL : 1:25.000.-
 ESCALA FINAL : 1:40.000
 NRO. PERFILES : 2 PERFILES CON DESCRIPCIONES; 4 DATOS ANALITICOS COMPLETOS Y 3 INCOMPLETOS
 OBSERVACIONES :

COORDENADAS GEOG. : 64* 05' Y 64* 57' (LONG.O) - 38* 50' (LAT.S)
 SUBGRUPOS RECONO. :
 TAXA RECONOCIDA :
 CARTA DE SUELOS : SUELOS
 OTRAS CARTAS : NO CONTIENE

C.F.I. - I.N.T.A.
 LISTADO MAESTRO DE CARTOGRAFIA DE SUELOS

*- PROVINCIA : RIO NEGRO
 NRO. TRABAJO : 15033
 A#0 TRABAJO : 1970
 TITULO : RECONOCIMIENTO DETALLADO DE SUELOS CON FINES DE RIEGO EN EL AREA DE INF-

 FLUENCIA DEL CANAL SECUNDARIO VII; VALLE INFERIOR DEL RIO NEGRO.

 CATEGORIA : DETALLADO
 PARTICIPANTE : H. MASOTTA

 ORGANISMO : INSTITUTO DE DESARROLLO DEL VALLE INFERIOR DEL RIO NEGRO (IDEVI)
 PUBLICADO :
 CONSULTAR EN : C.F.I.; IDEVI
 SUPERFICIE R. : 4.730 HAS
 UNIDAD TAXONOM. : SERIE
 SISTEMA TAXONOM. : NO SE ESPECIFICA
 UNIDAD CATOGRA. : SERIES Y FASES
 SISTEMA UTILIT. : BUREAU OF RECLAMATION (USDI)
 ESCALA MATERIAL : 1:50.000.-
 ESCALA FINAL : 1:10.000.-
 NRO. PERFILES : 10 PERFILES CON DESCRIPCIONES Y 29 DATOS ANALITICOS COMPLETOS
 OBSERVACIONES :

 COORDENADAS GEOG. : 63* 10' (LONG.O) ; 40* 50' (LAT.S)
 SUBGRUPOS RECONO. :
 TAXA RECONOCIDA :
 CARTA DE SUELOS : SUELOS APTITUD DE SUELOS PARA RIEGO
 OTRAS CARTAS : ALCALINIDAD Y SALINIDAD

C.F.I. = I.N.T.A.
 LISTADO MAESTRO DE CARTOGRAFIA DE SUELOS

*- PROVINCIA : RIO NEGRO
 NRO. TRABAJO : 15034
 A#O TRABAJO : 1958
 TITULO : SUELOS DE LA PATAGONIA Y SUS APTITUDES PARA RIEGO

CATEGORIA : NO SE ACLARA
 PARTICIPANTE : I. BANDURA

ORGANISMO : AGUA Y ENERGIA ELECTRICA
 PUBLICADO : INEDITO
 CONSULTAR EN : INTA (CASTELAR)
 SUPERFICIE R. : 80.000.000 HAS.
 UNIDAD TAXONOM. : GRAN GRUPO
 SISTEMA TAXONOM. : EEUU (1949)
 UNIDAD CATOGRA. : GRANDES GRUPOS
 SISTEMA UTILIT. : ADAPTADA A LA ZONA
 ESCALA MATERIAL :
 ESCALA FINAL : 1:5.000.000
 NRO. PERFILES : 3 PERFILES CON DESCRIPCIONES Y 13 DATOS ANALITICOS
 OBSERVACIONES :

COORDENADAS GEOG. : TODA LA PATAGONIA
 SUBGRUPOS RECONO. :
 TAXA RECONOCIDA : EEUU 1949 CASTANOS, PARDOS, GRISES (SIEROZEM) SALINOS Y ALCALINOS
 CARTA DE SUELOS : SUELOS Y APTITUD PARA RIEGO
 OTRAS CARTAS : NO CONTIENE

C.F.I. - I.N.T.A.
 LISTADO MAESTRO DE CARTOGRAFIA DE SUELOS

*- PROVINCIA : RIO NEGRO
 NRO. TRABAJO : 15035
 AÑO TRABAJO : 1969
 TITULO : PROGRAMA DE ESTUDIO DE FACTIBILIDAD PARA EL DESARROLLO DE LA REGION DEL

 COMAHUE. ESTUDIO DE SUELOS

 CATEGORIA : EXPLORATORIO

 PARTICIPANTE : R.PACHECO; J. TALLEDO YAVERA

 ORGANISMO : CFI, FAO, UNDP

 PUBLICADO : INEDITO

 CONSULTAR EN : CFI; UNDP

 SUPERFICIE R. : 52.098.500 HECTAREAS

 UNIDAD TAXONOM. : GRAN GRUPO TENTATIVO Y SERIE

 SISTEMA TAXONOM. : 7* APROXIMACION

 UNIDAD CATOGRA. : ASOCIACIONES, COMPLEJOS, FASES

 SISTEMA UTILIT. : SERVICIO CONSERVACION DE SUELOS (USDA)

 ESCALA MATERIAL : 1:100.000; 1:300.000; 1:500.000

 ESCALA FINAL : 1:100.000

 NRO.PERFILES : 83 PERFILES CON DESCRIPCIONES Y 120 DATOS ANALITICOS COMPLETOS

 OBSERVACIONES :

 COORDENADAS GEOG. : 35* Y 42* (LAT.S) ; 60* Y 72* (LONG.O)

 SUBGRUPOS RECONO. :

 TAXA RECONOCIDA : ANDSOLES NEGROS; PARDOS FORESTALES, GRISES, ROJIZOS, CALCAREOS

 CARTA DE SUELOS : SUELOS Y APTITUD DE USO

 OTRAS CARTAS : FISIOGRAFIA; TOPOGRAFIA Y DRENAJE; GEOLOGIA; PRECIPITACION MEDIA ANUAL,

C.F.I. - I.N.T.A.
 LISTADO MAESTRO DE CARTOGRAFIA DE SUELOS

*- PROVINCIA : RIO NEGRO
 NRO. TRABAJO : 15036
 A#0 TRABAJO : 1982
 TITULO : SISTEMAS FISIOGRAFICOS DE LA ZONA INGENIERO JACUBACCI; MAQUINCHAO

CATEGORIA : RECONOCIMIENTO?
 PARTICIPANTE : N.SPECK; E. SOURROUILLE; S.WIJNHOUD; E. MUNIST; N.MONTEITH; W.VOPKHEIMER

ORGANISMO : PROYECTO FAO - INTA - UNDP
 PUBLICADO :
 CONSULTAR EN : INTA (CASTELAR), EERA (BARILOCHE)
 SUPERFICIE R. : 760.000 HECTAREAS
 UNIDAD TAXONOM. : FORMA DE PERFIL PRIMARIO Y SUBGRUPOS
 SISTEMA TAXONOM. : NORTHCOLE Y 7* APROXIMACION
 UNIDAD CATOGRA. : GRUPOS DE SUELOS (DOMINANTE Y SUBDOMINANTE)
 SISTEMA UTILIT. :
 ESCALA MATERIAL :
 ESCALA FINAL : 1:200.000
 NRO.PERFILES : 12 PERFILES CON DESCRIPCIONES MORFOLOGICAS
 OBSERVACIONES :

COORDENADAS GEOG. : 41* 00 Y 41* 25' (LAT.S) 68* 20 Y 70* 20 (LONG.O)
 SUBGRUPOS RECONO. : ORTENTE; PSAMACUENT; ACUENT; CALCIACUOL; CALCIORTID
 TAXA RECONOCIDA :
 CARTA DE SUELOS : SUELOS
 OTRAS CARTAS : VEGETACION, LITOLOGIA

C.F.I. = I.N.T.A.
 LISTADO MAESTRO DE CARTOGRAFIA DE SUELOS

*- PROVINCIA : RIO NEGRO
 NRO. TRABAJO : 15037
 AÑO TRABAJO : 1975
 TITULO : RELEVAMIENTO SEMIDETALLADO DE SUELOS CON FINES DE RIEGO EN LA ZONA DE RIO
 COLORADO

CATEGORIA : SEMIDETALLADO

PARTICIPANTE : H. LAYA; L. SANCHEZ; M. PAZOS; M. OSCARIS; F. CASARES Y OTROS

ORGANISMO : DCCION COLONIZACION; VIEDMA Y UNS

PUBLICADO : INEDITO

CONSULTAR EN : A.P.A.

SUPERFICIE R. : 13.000 HECTAREAS

UNIDAD TAXONOM. : SERIE

SISTEMA TAXONOM. : SOIL TAXONOMY; EE.UU.(1949); FAO; NORTHCOLE

UNIDAD CATOGRA. : SERIE; ASOCIACIONES Y COMPLEJOS.

SISTEMA UTILIT. : SERVICIO CONSERVACION DE SUELOS (USDA)

ESCALA MATERIAL : 1:26,000

ESCALA FINAL : 1:26,000

NRO. PERFILES : 23 PERFILES CON DESCRIPCIONES Y 23 DATOS ANALITICOS COMPLETOS

OBSERVACIONES :

COORDENADAS GEOG. : 39* (LAT. S) Y 64* (LONG. O)

SUBGRUPOS RECONO. : XEROPSAMENT TIPOICO; CALCIXEROL TIPOICO; HAPLOXEROL FLUVENTICO, ENTICO.

TAXA RECONOCIDA :

CARTA DE SUELOS : SUELOS Y APTITUD DE USO

OTRAS CARTAS : NO CONTIENE

C.F.I. - I.N.T.A.
 LISTADO MAESTRO DE CARTOGRAFIA DE SUELOS

*- PROVINCIA : RIO NEGRO
 NRO. TRABAJO : 15038
 AÑO TRABAJO : 1986
 TITULO : RELEVAMIENTO DE SUELOS CON APTITUD FORESTAL EN LA REGION OCCIDENTAL DE LA

 PROV. DE RIO NEGRO

 CATEGORIA : SEMIDETALLADO
 PARTICIPANTE : J. MENDIA; J. IRISARRI

 ORGANISMO : CFI - UNIV. NAC. DEL COMAHUE.
 PUBLICADO : INEDITO
 CONSULTAR EN : CFI; UNIV. NAC. DEL COMAHUE
 SUPERFICIE R. : 92.000 HECTAREAS
 UNIDAD TAXONOM. : SUBGRUPOS
 SISTEMA TAXONOM. : SOIL TAXONOMY (USDA 1975)
 UNIDAD CATOGRA. : SUBGRUPOS, ASOCIACIONES DE SUBGRUPOS Y FASES
 SISTEMA UTILIT. : SISTEMA FRANCES ADAPTADO A LA ZONA) EVALUACION DE APTITUD PARA FORESTACION.
 ESCALA MATERIAL : 1:20.000; 1:60.000; 1:100.000
 ESCALA FINAL : 1:60.000
 NRO.PERFILES : 11 PERFILES CON DESCRIPCIONES Y 11 DATOS ANALITICOS COMPLETOS
 OBSERVACIONES :

 COORDENADAS GEOG. : 41 37' Y 42 00' (LAT.S) Y 71 20' Y 71 38' (LONG O)
 SUBGRUPOS RECONO. : DYSTRANDEPTES LITICOS, RUPTICOS, TIPICOS, HIDRICO; ESPHANGOFIBRISTES.
 TAXA RECONOCIDA :
 CARTA DE SUELOS : SUELOS Y APTITUD FORESTAL
 OTRAS CARTAS : ZONIFICACION POR CLASES DE PENDIENTE; UNIDADES DE PAISAJE

C.F.I. - I.N.T.A.
 LISTADO MAESTRO DE CARTOGRAFIA DE SUELOS

*- PROVINCIA : RIO NEGRO
 NRO. TRABAJO : 15039
 A#0 TRABAJO : 1986
 TITULO : RELEVAMIENTO INTEGRADO DE LOS RECURSOS NATURALES DE LA PCIA DEL RIO NEGRO;

 CLIMA, FAUNA, VEGETACION, GEOMORFOLOGIA, SUELOS, RECURSOS HIDRICOS.

 CATEGORIA : EXPLORATORIO
 PARTICIPANTE : J.S LEA PLAZA; R.GUAGNONE; A. MARCOLIN; V. LIPINSKI.

 ORGANISMO : INTA Y PCIA. DE RIO NEGRO
 PUBLICADO : INEDITO
 CONSULTAR EN : INTA (CASTELAR)
 SUPERFICIE R. : TODA LA PROVINCIA
 UNIDAD TAXONOM. : FAMILIA TEXTURAL
 SISTEMA TAXONOM. : SOIL TAXONOMY (USOA 1975)
 UNIDAD CATOGRA. : ASOCIACIONES Y COMPLEJOS; FASES
 SISTEMA UTILIT. :
 ESCALA MATERIAL : 1:80.000; 1:500.000; 1:1.000.000
 ESCALA FINAL : 1:500.000
 NRO.PERFILES : 300 PERFILES CON DESCRIPCIONES Y 300 DATOS ANALITICOS COMPLETOS
 OBSERVACIONES :

 COORDENADAS GEOG. :
 SUBGRUPOS RECONO. : ANDEPT; HAPLARGID; CALCIORTID; TORRIPSAMENT
 TAXA RECONOCIDA :
 CARTA DE SUELOS : SUELOS
 OTRAS CARTAS : GEOMORFOLOGIA; RECURSOS HIDRICOS

C.F.I. - I.N.T.A.
 LISTADO MAESTRO DE CARTOGRAFIA DE SUELOS

*- PROVINCIA : RIO NEGRO
 NRO. TRABAJO : 15040
 A#0 TRABAJO : 1969
 TITULO : ESTUDIO DE RECONOCIMIENTO DE SUELOS DEL ALTO VALLE DEL RIO NEGRO (DENTRO DE

 PROGRAMA DE ESTUDIOS DE FACTIBILIDAD PARA EL DESARROLLO DE LA REGION DEL

 COMAHUE).

CATEGORIA : RECONOCIMIENTO

 PARTICIPANTE : J.T. YOVERA; R. PACHECO,

ORGANISMO : C.F.I.; F.A.O.; U.N.D.P.

 PUBLICADO : INEDITO

 CONSULTAR EN : C.F.I.; U.N.D.P.

 SUPERFICIE R. : 104.000 HAS.

 UNIDAD TAXONOM. : SERIE

 SISTEMA TAXONOM. : EE.UU. (1949)

 UNIDAD CATOGRA. : ASOCIACIONES; COMPLEJOS; SERIES; FASES.

 SISTEMA UTILIT. : SERVICIO CONSERVACION DE SUELOS (USDA)

 ESCALA MATERIAL : 1:24.000

 ESCALA FINAL : 1:100.000

 NRO.PERFILES : 26 PERFILES CON DESCRIPCIONES Y 120 DATOS ANALITICOS COMPLETOS.

 OBSERVACIONES :

COORDENADAS GEOG. : 38,40' Y 39,20' (LAT. S.); 66,50' Y 68,20' (LONG. O.)

 SUBGRUPOS RECONO. :

 TAXA RECONOCIDA : ALUVIALES

 CARTA DE SUELOS : SUELOS Y APTITUD DE USO.

 OTRAS CARTAS : SALINIDAD Y ALCALINIDAD; USO DE LA TIERRA; AREAS DE RECURSOS DE LA TIERRA, ETC

C.F.I. - I.N.T.A.
 LISTADO MAESTRO DE CARTOGRAFIA DE SUELOS

*- PROVINCIA : RIO NEGRO
 NRO. TRABAJO : 15041
 A#0 TRABAJO : 1979
 TITULO : ESTUDIO DE CLIMA, GEOMORFOLOGIA, SUELOS, VEGETACION Y EROSION DE LA ZONA DE

 SECANO DEL AREA CORRESPONDIENTE A LA HOJA TOPOGRAFICA 39 L CUBANEA-SAN JA-

 VIER (PCIA. RIO NEGRO)

 CATEGORIA : RECONOCIMIENTO

 PARTICIPANTE : R. ANGULO; N. BALMACEDA; M. CAPONE; H. LAYA.

 ORGANISMO : CENTRO INVESTIGACIONES CIENTIFICAS DE RIO NEGRO (PCIA. DE RIO NEGRO)

 PUBLICADO : INEDITO

 CONSULTAR EN : DIRECCION BOSQUES Y PRADERAS (RIO NEGRO)

 SUPERFICIE R. : 270.000 HAS.

 UNIDAD TAXONOM. : SUBGRUPO

 SISTEMA TAXONOM. : 7 MA. APROXIMACION; EE.UU.(1949); FAU.

 UNIDAD CATOGRA. : ASOCIACIONES, FASES,

 SISTEMA UTILIT. : SERVICIO CONSERVACION DE SUELOS (USDA)

 ESCALA MATERIAL : 1:50.000

 ESCALA FINAL : 1:200.000

 NRO.PERFILES :

 OBSERVACIONES :

 COORDENADAS GEUG. : 40,30' Y 41,00' (LAT.S.); 63,15' Y 64,00' (LONG.O)

 SUBGRUPOS RECONO. : CALCIORTID TIPICO; PALEARGID TIPICO; COMBORTID; TORRIPSAMENT; TORRIORIENTE

 TAXA RECONOCIDA : FAO; YERMOSOL; YERMOSOL ARGILUVICO.

 CARTA DE SUELOS : SUELOS, APTITUD DE USO

 OTRAS CARTAS : MAPA DE GRADIENTES; GEOMORFOLOGICO; VEGETACION; EROSION.

C.F.I. - I.N.T.A.
 LISTADO MAESTRO DE CARTOGRAFIA DE SUELOS

*- PROVINCIA : RIO NEGRO
 NRO. TRABAJO : 15042
 A#0 TRABAJO : 1975
 TITULO : RELEVAMIENTO EXPEDITIVO DE RECURSOS NATURALES DE LA ZONA CORDILLERANA DE LA
 REGION PATAGONICA. RELEVAMIENTO DE SUELOS (CAPITULO III)

CATEGORIA : EXPEDITIVO
 PARTICIPANTE : J.A. VALLERINI; A.A. MARCOLIN; (DEL INTA BARILOCHE)

ORGANISMO : C.F.I.
 PUBLICADO : RESUMEN EN IDIA, SUPLEMENTO NRO. 33, PAG. 526
 CONSULTAR EN : C.F.I.; INTA (EERA, BARILOCHE)
 SUPERFICIE R. : 6.800.000 HAS.
 UNIDAD TAXONOM. : FORMAS DEL PERFIL PRINCIPAL
 SISTEMA TAXONOM. : CLAVE DE NORTHCOTE; 7MA. APROXIMACION
 UNIDAD CATOGRA. :
 SISTEMA UTILIT. :
 ESCALA MATERIAL :
 ESCALA FINAL : 1:100.000 Y 1:500.000
 NRO. PERFILES :
 OBSERVACIONES : LA SUPERFICIE RELEVADA CORRESPONDE AL 14% DE LA PATAGONIA (AL OESTE DE LA
 ISQUIETA DE 300 MM.)

COORDENADAS GEOG. : 42,00' Y 54,30' (LAT.S.) Y 71,00' (LONG.O)
 SUBGRUPOS RECONO. : INCEPTISOL; ENTISOL; ALFISOL; MOLISOL; ARIOSOL; VERTISOL; HISTOSOL.
 TAXA RECONOCIDA :
 CARTA DE SUELOS : SUELOS
 OTRAS CARTAS : VEGETACION; CLIMA; EROSION.

C.F.I. = I.N.T.A.
 LISTADO MAESTRO DE CARTOGRAFIA DE SUELOS

** PROVINCIA : RIO NEGRO
 NRO. TRABAJO : 15043
 A#O TRABAJO : 1969
 TITULO : CARTOGRAFIA EXPEDITIVA DE LOS SUELOS DEL VALLE DEL RIO MANSO SUPERIOR.

CATEGORIA : EXPEDITIVO
 PARTICIPANTE : H. LAYA.

ORGANISMO : U.N.S.
 PUBLICADO : STO. R.A.C.S.; PAG. 347-357
 CONSULTAR EN : I N T A (CAP.FED>); INTA (CASTELAR); U.N.S.
 SUPERFICIE R. : 7.000 HAS.
 UNIDAD TAXONOM. : GRAN GRUPO
 SISTEMA TAXONOM. : CLAVE DE NORTHCOTE Y 7MA. APROXIMACION
 UNIDAD CATOGRA. :
 SISTEMA UTILIT. : SERVICIO CONSERVACION DE SUELOS (USDA)
 ESCALA MATERIAL : 1:35,000-
 ESCALA FINAL : 1:50,000-
 NRO.PERFILES :
 OBSERVACIONES :

COORDENADAS GEOG. :
 SUBGRUPOS RECONO. :
 TAXA RECONOCIDA : ANDEPTS; AQUENTS; HISTOSOL.
 CARTA DE SUELOS : SUELOS
 OTRAS CARTAS :

C.F.I. - I.N.T.A.
 LISTADO MAESTRO DE CARTOGRAFIA DE SUELOS

*- PROVINCIA : RIO NEGRO
 NRO. TRABAJO : 15044
 A#O TRABAJO : 1959
 TITULO : RECONOCIMIENTO GEODAFOLOGICO DEL TRAMO DEL VALLE DEL RIO NEGRO ENTRE CHEL-

 FORO Y DARWIN,

 CATEGORIA : NO SE ACLARA

 PARTICIPANTE : A. CAPELLO; A. FERREIRO; D. CAPPANNINI,

 ORGANISMO : I N T A

 PUBLICADO : RESUMEN EN I* R.A.C.S., PAG. 152

 CONSULTAR EN : I N T A (CAP.FED.); INTA (CASTELAR)

 SUPERFICIE R. : 36.000 HAS.

 UNIDAD TAXONOM. :

 SISTEMA TAXONOM. :

 UNIDAD CATOGRA. :

 SISTEMA UTILIT. : CAPACIDAD DE USO ?

 ESCALA MATERIAL :

 ESCALA FINAL :

 NRO.PERFILES :

 OBSERVACIONES :

 COORDENADAS GEOG. :

 SUBGRUPOS RECONO. :

 TAXA RECONOCIDA : ZONALES, AZONALES E INTRAZONALES

 CARTA DE SUELOS :

 OTRAS CARTAS :

C.F.I. - I.N.T.A.
 LISTADO MAESTRO DE CARTOGRAFIA DE SUELOS

*- PROVINCIA : RIO NEGRO
 NRO. TRABAJO : 15045
 A#0 TRABAJO : 1983
 TITULO : RELEVAMIENTO DETALLADO DE LOS RECURSOS NATURALES RENOVABLES DEL AREA DE IN-

 FLUENCIA DEL RIO PICHILEUFU.

 CATEGORIA : DETALLADO

 PARTICIPANTE : A. MARCOLIN; V. LIPINSKI; R. ORTIZ

 ORGANISMO : I N T A

 PUBLICADO : EN EJECUCION REALIZADO UN 70% Y PUBLIC. (II JORNADAS NAC. SUELOS DE PATAGONIA

 CONSULTAR EN : I N T A (ERA BARILOCHE)

 SUPERFICIE R. : 7.500 HAS.

 UNIDAD TAXONOM. : FAMILIA

 SISTEMA TAXONOM. : SOIL TAXONOMY (USDA, 1975)

 UNIDAD CATOGRA. :

 SISTEMA UTILIT. :

 ESCALA MATERIAL : 1:40.000; 1:200.000

 ESCALA FINAL : 1:40.000

 NRO. PERFILES : 6 PERFILES CON DESCRIPCIONES Y 4 DATOS ANALITICOS COMPLETOS

 OBSERVACIONES :

 COORDENADAS GEOG. : 70,50' (LONG.O.) Y 41,10' (LAT.S.)

 SUBGRUPOS RECONO. : XERORTENT LITICO; HAPLARGID XEROLICO; PALEARGID XEROLICO; CRIOBORD PAGUICO, ETC

 TAXA RECONOCIDA :

 CARTA DE SUELOS : SUELOS (EN EJECUCION)

 OTRAS CARTAS : RELIEVE Y PAISAJES PRINCIPALES

C.F.I. - I.N.T.A.
 LISTADO MAESTRO DE CARTOGRAFIA DE SUELOS


** PROVINCIA : RIO NEGRO
 NRO. TRABAJO : 15046
 A#O TRABAJO : 1952
 TITULO : ESTUDIO AGROHIDROLOGICO DEL VALLE DE VIEDMA, DEPTO ADOLFO ALSINA

CATEGORIA :
 PARTICIPANTE : C.BONFILS; J.IPUCHA AGUERRE; J.E.CALCAGNO

ORGANISMO : INST.DE SUELOS Y AGROTECNIA
 PUBLICADO : INEDITO
 CONSULTAR EN : INTA (CASTELAR, BIBLIOTECA SUELOS)
 SUPERFICIE R. : 88.000 HECTAREAS
 UNIDAD TAXONOM. : SERIE
 SISTEMA TAXONOM. : EEUU (1949)
 UNIDAD CATOGRA. : ASOCIACIONES, FASES
 SISTEMA UTILIT. : BUREAU OF RECLAMATION (USDI)
 ESCALA MATERIAL : 1:25.000
 ESCALA FINAL : 1:50.000
 NRO.PERFILES : 9 PERFILES CON DESCRIPCIONES Y 14 DATOS ANALITICOS
 OBSERVACIONES :

COORDENADAS GEOG. : 40*26' Y 40*58' (LAT.S) Y 62*42' Y 63*42' (LONG.O)
 SUBGRUPOS RECONO. :
 TAXA RECONOCIDA : GRISES DEL DESIERTO; SIEROZEMS; PARDOS
 CARTA DE SUELOS : SUELOS Y APTITUD PARA RIEGO
 OTRAS CARTAS : GEOMORFOLOGIA

C.F.I. - I.N.T.A.
 LISTADO MAESTRO DE CARTOGRAFIA DE SUELOS



*- PROVINCIA : RIO NEGRO
 NRO. TRABAJO : 15047
 A#0 TRABAJO : 1960
 TITULO : PLAN DE DESARROLLO AGRICOLA DEL VALLE DE VIEDMA (ANEXO 2; GEOLOGIA Y

 PEDOLOGIA)

 CATEGORIA :

 PARTICIPANTE : ITALCONSULT (M.Y M.G.ZAFFANELLA Y M.A.L. REICHART)

 ORGANISMO : CONSEJO AGRARIO NACIONAL

 PUBLICADO : INEDITO

 CONSULTAR EN : INTA (CASTELAR)

 SUPERFICIE R. : 80,560 HECTAREAS

 UNIDAD TAXONOM. : GRAN GRUPO

 SISTEMA TAXONOM. : EEUU (1949)

 UNIDAD CATOGRA. :

 SISTEMA UTILIT. :

 ESCALA MATERIAL : 1:50,000

 ESCALA FINAL : 1:25,000

 NRO.PERFILES : 18 PERFILES CON DESCRIPCIONES Y DATOS ANALITICOS

 OBSERVACIONES :

 COORDENADAS GEUG. :

 SUBGRUPOS RECONO. :

 TAXA RECONOCIDA : SIEROZEMS, SOLONCHAK; ALUVIALES

 CARTA DE SUELOS : SUELOS

 OTRAS CARTAS : SALINIDAD Y CONSISTENCIA; CONSISTENCIA; UBICACION DE DISTRITOS Y CALICATAS

C.F.I. - I.N.T.A.
 LISTADO MAESTRO DE CARTOGRAFIA DE SUELOS

*- PROVINCIA : RIO NEGRO
 NRO. TRABAJO : 15048
 A#O TRABAJO : 1980
 TITULO : ESTADO ACTUAL DEL CONOCIMIENTO DE LOS SUELOS DE LAS PROVINCIAS DE RIO NEGRO
 Y NEUQUEN.
 CATEGORIA : COMPILACION
 PARTICIPANTE : H. LAYA
 ORGANISMO : FONDA (SETOP)
 PUBLICADO : INEDITO
 CONSULTAR EN : IX R.A.C.S (PARANA)
 SUPERFICIE R. :
 UNIDAD TAXONOM. : GRAN GRUPO
 SISTEMA TAXONOM. : SOIL TAXONOMY (USDA 1975) Y FAO
 UNIDAD CATOGRA. : ASOCIACIONES
 SISTEMA UTILIT. : SERVICIO CONSERVACION DE SUELOS (USDA)
 ESCALA MATERIAL :
 ESCALA FINAL : 1:1,000,000
 NRO. PERFILES : NINGUNO
 OBSERVACIONES : ABARCA TAMBIEN NEUQUEN
 COORDENADAS GEOG. :
 SUBGRUPOS RECONO. : TORRIPSAMENTES; CALCIORTIDES; PALEARGIDES; TORRIORTENTES; USTIPSAMENTE;
 TAXA RECONOCIDA : ANDOSOLES HUMICOS, VITRICOS, LITOSOLES, ETC
 CARTA DE SUELOS : SUELOS
 OTRAS CARTAS :

C.F.I. - I.N.T.A.
 LISTADO MAESTRO DE CARTOGRAFIA DE SUELOS

** PROVINCIA : RIO NEGRO
 NRO. TRABAJO : 15049
 A#0 TRABAJO : 1977
 TITULO : ESTUDIO DE SUELOS ; "ZONA AMPLIACION TOMA CHELFORD".

CATEGORIA :
 PARTICIPANTE : A. SANTONI Y OTROS

ORGANISMO : AY EE
 PUBLICADO : INEDITO
 CONSULTAR EN : AY EE (ALEM 1134, CAPITAL FEDERAL)
 SUPERFICIE R. : 7.458 HECTAREAS

UNIDAD TAXONOM. :
 SISTEMA TAXONOM. :
 UNIDAD CATOGRA. :
 SISTEMA UTILIT. : ADAPTADO A LA ZONA

ESCALA MATERIAL :

ESCALA FINAL : 1:10.000

NRO. PERFILES : 346 PERFILES

OBSERVACIONES :

COORDENADAS GEOG. :

SUBGRUPOS RECONO. :

TAXA RECONOCIDA :

CARTA DE SUELOS : APTITUD PARA RIEGO

OTRAS CARTAS : APTITUD AGRICOLA

C.F.I. - I.N.T.A.
 LISTADO MAESTRO DE CARTOGRAFIA DE SUELOS

*- PROVINCIA : RIO NEGRO
 NRO. TRABAJO : 15050
 AÑO TRABAJO : 1976
 TITULO : RECONOCIMIENTO DE SUELOS CHIMPAY

CATEGORIA : NO SE ACLARA
 PARTICIPANTE : A. SANTONI

ORGANISMO : AY EE
 PUBLICADO : INEDITO
 CONSULTAR EN : AY EE (ALEM 1134, CAPITAL FEDERAL)
 SUPERFICIE R. : 5.000 HECTAREAS
 UNIDAD TAXONOM. :
 SISTEMA TAXONOM. :
 UNIDAD CATOGRA. :
 SISTEMA UTILIT. :
 ESCALA MATERIAL :
 ESCALA FINAL : 1:25.000
 NRO. PERFILES : 15 PERFILES CON DESCRIPCIONES MORFOLOGICAS Y SIN DATOS ANALITICOS
 OBSERVACIONES :

COORDENADAS GEOG. :
 SUBGRUPOS RECONO. :
 TAXA RECONOCIDA :
 CARTA DE SUELOS : APTITUD PARA RIEGO
 OTRAS CARTAS :

C.F.I. - I.N.T.A.
 LISTADO MAESTRO DE CARTOGRAFIA DE SUELOS

*- PROVINCIA : SAN JUAN
 NRO. TRABAJO : 16001
 A#O TRABAJO : 1986
 TITULO : PROGRAMA DE DESARROLLO INTEGRAL DE LOS VALLES DE CALINGASTA E IGLESIA. AREA

 IGLESIA "CAPITULO SUELOS".

CATEGORIA : RECONOCIMIENTO
 PARTICIPANTE : J.M.MENDIA

ORGANISMO : C.F.I.
 PUBLICADO : INEDITO
 CONSULTAR EN : C.F.I.
 SUPERFICIE R. : 11.162 HAS
 UNIDAD TAXONOM. : FAMILIA
 SISTEMA TAXONOM. : SOIL TAXONOMY (USDA 1975)
 UNIDAD CATOGRA. : ASOCIACIONES DE FAMILIAS Y SUS FASES; COMPLEJOS
 SISTEMA UTILIT. : ESQUEMA PARA LA EVALUACION DE TIERRAS DE LA FAO (1976)
 ESCALA MATERIAL : 1:60.000
 ESCALA FINAL : 1:60.000
 NRO.PERFILES : PERFILES CON DESCRIPCIONES Y DATOS ANALITICOS
 OBSERVACIONES :

COORDENADAS GEOG. : TORRIFLUVENTES TIPICOS; TORRIORTENTES TIPICOS, VERTICOS; SALURTIDES, ETC.
 SUBGRUPOS RECONO. :
 TAXA RECONOCIDA :
 CARTA DE SUELOS : SUELOS Y APTITUD PARA RIEGO
 OTRAS CARTAS : NO CONTIENE

C.F.I. = I.N.T.A.
 LISTADO MAESTRO DE CARTOGRAFIA DE SUELOS

*- PROVINCIA : SAN JUAN
 NRO. TRABAJO : 16002
 AÑO TRABAJO : 1976
 TITULO : ESTUDIO DE SUELOS Y DRENAJE DEL VALLE DEL TULUM.

CATEGORIA : DETALLADO
 PARTICIPANTE : E. SALCEDO, T. CASTRO BAZAN, E. MASANES.

ORGANISMO : INTA (EERA SAN JUAN), SECRETARIA DE ESTADO DE RECURSOS HIDRICOS.
 PUBLICADO : INEDITO
 CONSULTAR EN : BIBLIOTECA INTA. (CAP. FED. Y CASTELAR)
 SUPERFICIE R. : 251.676 HECTAREAS
 UNIDAD TAXONOM. : SERIE
 SISTEMA TAXONOM. : SOIL TAXONOMY (USDA 1975)
 UNIDAD CATOGRA. : SERIE, COMPLEJOS, FASES
 SISTEMA UTILIT. : BUREAU OF RECLAMATION (USDI)
 ESCALA MATERIAL : 1:10,000
 ESCALA FINAL : 1:10,000
 NRO. PERFILES : 6 PERFILES CON DESCRIPCIONES Y 50 DATOS ANALITICOS COMPLETOS.
 OBSERVACIONES :

COORDENADAS GEOG. : 31*20' Y 32*08' (LAT. S); 68*10' Y 68*10' Y 68*40' (LONG. O)
 SUBGRUPOS RECONO. : TORRIFLUVENT TIPICO
 TAXA RECONOCIDA :
 CARTA DE SUELOS : SUELOS
 OTRAS CARTAS :

C.F.I. - I.N.T.A.
 LISTADO MAESTRO DE CARTOGRAFIA DE SUELOS

*- PROVINCIA : SAN JUAN
 NRO. TRABAJO : 16003
 A#O TRABAJO : 1977
 TITULO : ESTUDIO DEL RIO SAN JUAN EN RELACION CON SU APROVECHAMIENTO HIDRAULICO
 MULTIPLE E INTEGRAL (VOL. II; ANEXO 4, SUELOS)

CATEGORIA : NO SE ACLARA

PARTICIPANTE : CONSULBAIRES; FRANKLIN CONSULT; LATINOCONSUL

ORGANISMO : AGUA Y ENERGIA ELECTRICA

PUBLICAADO :

CONSULTAR EN : BIBLIOTECA AY EE

SUPERFICIE R. : 241,482 HECTAREAS

UNIDAD TAXONOM. :

SISTEMA TAXONOM.:

UNIDAD CATOGRA. :

SISTEMA UTILIT. : BUREAU OF RECLAMATION (ADAPTADO)

ESCALA MATERIAL : 1:5,000

ESCALA FINAL : NO SE ACLARA

NRO.PERFILES :

OBSERVACIONES :

COORDENADAS GEOG.:

SUBGRUPOS RECONO.:

TAXA RECONOCIDA :

CARTA DE SUELOS :APTITUD PARA RIEGO

OTRAS CARTAS :

C.F.I. - I.N.T.A.
 LISTADO MAESTRO DE CARTOGRAFIA DE SUELOS

*- PROVINCIA : SAN JUAN
 NRO. TRABAJO : 16004
 AÑO TRABAJO : 1982
 TITULO : RECONOCIMIENTO DE LOS SUELOS EN EL VALLE DEL RIO DE LOS PATOS BARREAL-

 CALINGASTA

CATEGORIA :

 PARTICIPANTE : E.SALCEDO; J.CASTRU

ORGANISMO : INTA

 PUBLICADO : INEDITO

 CONSULTAR EN : INTA (EERA SAN JUAN)

 SUPERFICIE R. : 14.618 HECTAREAS

 UNIDAD TAXONOM. : SUBORDEN

 SISTEMA TAXONOM. : SOIL TAXONOMY (USDA, 1975)

 UNIDAD CATOGRA. :

 SISTEMA UTILIT. :

 ESCALA MATERIAL : 1:5.000 Y 1:50.000

 ESCALA FINAL :

 NRO.PERFILES : 5 PERFILES CON DESCRIPCIONES; 26 DATOS ANALITICOS COMPLETOS Y 133 OBSERVAC.

 OBSERVACIONES :

COORDENADAS GEOG. :

 SUBGRUPOS RECONO. : ENTISOLES; FLUVENTES

 TAXA RECONOCIDA :

 CARTA DE SUELOS :

 OTRAS CARTAS :

C.F.I. - I.N.T.A.
LISTADO MAESTRO DE CARTOGRAFIA DE SUELOS

*- PROVINCIA : SAN JUAN
NRO. TRABAJO : 16005
A#0 TRABAJO : 0000
TITULO : ESTUDIO DE SUELOS COLONIA 25 DE MAYO

CATEGORIA :

PARTICIPANTE :

ORGANISMO : INTA

PUBLICADO :

CONSULTAR EN : INTA (SAN JUAN)

SUPERFICIE R. : 7.145 HECTAREAS

UNIDAD TAXONOM. :

SISTEMA TAXONOM.:

UNIDAD CATOGRA. :

SISTEMA UTILIT. : 1:10.000

ESCALA MATERIAL :

ESCALA FINAL :

NRO. PERFILES :

OBSERVACIONES :

COORDENADAS GEOG.:

SUBGRUPOS RECONO.:

TAXA RECONOCIDA :

CARTA DE SUELOS :SUELOS

OTRAS CARTAS :

C.F.I. - I.N.T.A.
 LISTADO MAESTRO DE CARTOGRAFIA DE SUELOS

*- PROVINCIA : SAN LUIS
 NRO. TRABAJO : 17001
 A#O TRABAJO : 1941
 TITULO : RECONOCIMIENTO GEOEDAFOLOGICO DEL VALLE DE CONCARAN.

CATEGORIA : RECONOCIMIENTO
 PARTICIPANTE : ANTONIO ARENA, JOSE R. GUINAZO Y A. DE PAUL FANTINI.

ORGANISMO : MINISTERIO DE AGRICULTURA, DIRECCION DE MINAS Y GEOLOGIA.
 PUBLICADO : INEDITO
 CONSULTAR EN : EERA-SAN LUIS (INTA)
 SUPERFICIE R. : 150.000 HAS.
 UNIDAD TAXONOM. :
 SISTEMA TAXONOM. :
 UNIDAD CATOGRA. :
 SISTEMA UTILIT. :
 ESCALA MATERIAL : 1:200.000
 ESCALA FINAL : 1:200.000
 NRO. PERFILES : 47 CALICATAS CON MUESTRAS ANALIZADAS
 OBSERVACIONES : LA CARTA MUESTRA SEIS AMBIENTES Y LOS SUELOS SON CARACTERIZADOS POR EL MA-
 TERIAL ORIGINARIO SEGUN SU ORIGEN Y TEXTURA.

COORDENADAS GEOG. :
 SUBGRUPOS RECONO. :
 TAXA RECONOCIDA :
 CARTA DE SUELOS : SUELOS
 OTRAS CARTAS :

C.F.I. + I.N.T.A.
 LISTADO MAESTRO DE CARTOGRAFIA DE SUELOS

*- PROVINCIA : SAN LUIS
 NRO. TRABAJO : 17002
 A#0 TRABAJO : 1973
 TITULO : VALLE DEL CONLARA-SAN LUIS- (EDAFOLOGIA TOMO VII)

CATEGORIA : SEMIDETALLADO
 PARTICIPANTE : TECNICOS DEL SERV.GEOLOG.DE LA REP.FED.DE ALEMANIA, DE LA E.E.A., SAN LUIS-
 INTA Y DE LA SECRETARIA DE ESTADO DE ASUNTOS AGRARIOS - SAN LUIS.

ORGANISMO : CONVENIO ARGENTINO-ALEMAN DE AGUAS SUBTERRANEAS.
 PUBLICADO :
 CONSULTAR EN : INCYTH-(INTA-E.E.A., SAN LUIS-MERCEDES)
 SUPERFICIE R. : 10.000 HAS
 UNIDAD TAXONOM. :
 SISTEMA TAXONOM. : 7MA. APROXIMACION
 UNIDAD CATOGRA. :
 SISTEMA UTILIT. :
 ESCALA MATERIAL : 1:20.000
 ESCALA FINAL : 1:50.000
 NRO.PERFILES : 4 CALICATAS Y 67 OBSV.A BARRENO CON MUESTRAS ANALIZADAS
 OBSERVACIONES : LAS CUATRO CALICATAS REPRESENTAN LOS CUATRO SUELOS MAS IMPORTANTES RECONO-
 CIDOS EN EL AREA.

COORDENADAS GEOG. :
 SUBGRUPOS RECONO. :
 TAXA RECONOCIDA :
 CARTA DE SUELOS : APTITUD PARA RIEGO
 OTRAS CARTAS : SALINIDAD

C.F.I. - I.N.T.A.
LISTADO MAESTRO DE CARTOGRAFIA DE SUELOS

```

*- PROVINCIA      : SAN LUIS
NRO. TRABAJO     : 17003
AÑO TRABAJO      : 1975
TITULO           : CARTOGRAFIA Y CLASIFICACION DE SUELOS CON FINES DE RIEGO EN EL AREA DE LA
                  : .....
                  : CIUDAD DE SAN LUIS.
                  : .....

CATEGORIA        : DETALLADO
                  : .....

PARTICIPANTE     : GORGAS, JUAN A.
                  : .....

ORGANISMO        : C.F.I.- INTA
                  : .....

PUBLICADO        : INEDITO
                  : .....

CONSULTAR EN    : INTA (CASTELAR) EST. EXP. AGR. SAN LUIS - INTA MERCEDES, C.F.I.
                  : .....

SUPERFICIE R.   : 15,000 HAS.
                  : .....

UNIDAD TAXONOM. : SERIE
                  : .....

SISTEMA TAXONOM.: SOIL TAXONOMY (USDA 1975)
                  : .....

UNIDAD CATOGRA. : SERIES
                  : .....

SISTEMA UTILIT. : BUREAU OF RECLAMATION (USOI)
                  : .....

ESCALA MATERIAL : 1:20,000
                  : .....

ESCALA FINAL    : 1:20,000
                  : .....

NRO. PERFILES   : 10 DATOS ANALITICOS DE CALICATAS.
                  : .....

OBSERVACIONES   :
                  : .....

COORDENADAS GEOG.:
                  : .....

SUBGRUPOS RECONO.:
                  : .....

TAXA RECONOCIDA :
                  : .....

CARTA DE SUELOS : SUELOS
                  : .....

OTRAS CARTAS    :
                  : .....

```

C.F.I. - I.N.T.A.
 LISTADO MAESTRO DE CARTOGRAFIA DE SUELOS

*- PROVINCIA : SAN LUIS
 NRO. TRABAJO : 17004
 A#O TRABAJO : 1978
 TITULO : CARTOGRAFIA Y CLASIFICACION DE SUELO CON FINES DE RIEGO EN EL AEREA DE

 VILLA MERCEDESA-SAN LUIS.

CATEGORIA : SEMIDETALLADO
 PARTICIPANTE : CANTU, MARIO P. Y GORGAS JUAN A.

ORGANISMO : C.F.I. - INTA
 PUBLICADO : INEDITO
 CONSULTAR EN : INTA (CASTELAR) - C.F.I. EN SAN LUIS
 SUPERFICIE R. : 25,000 HAS
 UNIDAD TAXONOM. : SERIE
 SISTEMA TAXONOM. : SOIL TAXONOMY (USDA 1975)
 UNIDAD CATOGRA. : SERIES Y FASES
 SISTEMA UTILIT. : BUREAU OF RECLAMATION MANUAL (USDI)
 ESCALA MATERIAL : 1:20,000
 ESCALA FINAL : 1:20,000
 NRO. PERFILES : 10 DATOS ANALITICOS DE CALICATAS
 OBSERVACIONES :

COORDENADAS GEOG. :
 SUBGRUPOS RECONO. :
 TAXA RECONOCIDA :
 CARTA DE SUELOS : SUELOS
 OTRAS CARTAS :

C.F.I. - I.N.T.A.
 LISTADO MAESTRO DE CARTOGRAFIA DE SUELOS

*- PROVINCIA : SAN LUIS
 NRO. TRABAJO : 17005
 A#O TRABAJO : 1979
 TITULO : CARTA DETALLADA DE SUELOS DEL AREA COMPRENDIDA ENTRE QUINES Y CANDELARIA.

CATEGORIA : DETALLADO
 PARTICIPANTE : TECNICOS DEL INTA (E.E.A. SAN LUIS, MERCEDES) Y SUBS. DE ESTADO DE ASUNTOS
 AGRARIOS DE LA PCIA. DE SAN LUIS.

ORGANISMO : INTA-GOB. DE LA PCIA. DE SAN LUIS
 PUBLICADO : INEDITO
 CONSULTAR EN : E.E.A. SAN LUIS-INTA (MERCEDES) Y DIRECCION DE RECURSOS NATURALES.
 SUPERFICIE R. : 6.000 HAS
 UNIDAD TAXONOM. : SERIE (TENTATIVA)
 SISTEMA TAXONOM. : SOIL TAXONOMY (USDA 1975)
 UNIDAD CATOGRA. : SERIES Y FASES
 SISTEMA UTILIT. : INDICES DE STORIE
 ESCALA MATERIAL : 1:20.000
 ESCALA FINAL : 1:20.000
 NRO. PERFILES : 36 CALICATAS MUESTREADAS Y ANALIZADAS
 OBSERVACIONES : LA EJECUCION DE ESTE TRABAJO FUE SOLICITADO POR EL C.F.I.

COORDENADAS GEOG. :
 SUBGRUPOS RECONO. :
 TAXA RECONOCIDA :
 CARTA DE SUELOS : SUELOS
 OTRAS CARTAS :

C.F.I. = I.N.T.A.
 LISTADO MAESTRO DE CARTOGRAFIA DE SUELOS

*- PROVINCIA : SAN LUIS
 NRO. TRABAJO : 17006
 AÑO TRABAJO : 1979
 TITULO : CARTA DETALLADA DE SUELOS DEL AREA CANAL REVESTIDO PASO DE LAS CARRETAS,
 FRAGA-MERCEDES.

CATEGORIA : DETALLADO

PARTICIPANTE : TECNICOS DEL INTA (E.E.A. SAN LUIS, MERCEDES) Y LA SUBSECRETARIA DE ESTADO
 DE ASUNTOS AGRARIOS, PROVINCIA DE SAN LUIS.

ORGANISMO : INTA-GOBERNACION DE LA PCIA. DE SAN LUIS

PUBLICADO : INEDITO

CONSULTAR EN : INTA (E.E.A. SAN LUIS, MERCEDES) Y DIRECCION DE RECURSOS NATURALES RENOVABLES.

SUPERFICIE R. : 2,000 HAS

UNIDAD TAXONOM. : SERIE

SISTEMA TAXONOM. : SOIL TAXONOMY (USDA 1975)

UNIDAD CATOGRA. : SERIES Y FASES

SISTEMA UTILIT. : INDICES DE STORIE

ESCALA MATERIAL : 1:20,000

ESCALA FINAL : 1:20,000

NRO. PERFILES : APROX. 12 CALICATAS MUESTREADAS Y ANALIZADAS.

OBSERVACIONES : ESTE TRABAJO FUE SOLICITADO POR EL C.F.I.

COORDENADAS GEOG. :

SUBGRUPOS RECONO. :

TAXA RECONOCIDA :

CARTA DE SUELOS : SUELOS

OTRAS CARTAS :

C.F.I. - I.N.T.A.
 LISTADO MAESTRO DE CARTOGRAFIA DE SUELOS

*- PROVINCIA : SAN LUIS
 NRO. TRABAJO : 17007
 A#O TRABAJO : 1980
 TITULO : CARTA DETALLADA DE SUELOS DE LA ESTACION EXPERIMENTAL AGROPECUARIA - INTA-

 MERCEDES, SAN LUIS.

CATEGORIA : DETALLADO

 PARTICIPANTE : CARLOS PENA ZUBIATE Y MIGUEL A. DEMMI

ORGANISMO : INTA

 PUBLICADO : EN EJECUCION

 CONSULTAR EN : EST. EXP. AGROP. - INTA - MERCEDES, SAN LUIS

 SUPERFICIE R. : 1.100 HAS

 UNIDAD TAXONOM. : SERIE

 SISTEMA TAXONOM. : SOIL TAXONOMY (USDA 1975)

 UNIDAD CATOGRA. : SERIE Y FASES

 SISTEMA UTILIT. : SERVICIO CONSERVACION DE SUELOS (USDA) Y STORIE,

 ESCALA MATERIAL : AMP. A 1:5000 DE FOT. DE ESC. 1:20000

 ESCALA FINAL : 1:5.000

 NRO. PERFILES : 10 CALICATAS

 OBSERVACIONES :

COORDENADAS GEOG. :

 SUBGRUPOS RECONO. :

 TAXA RECONOCIDA :

 CARTA DE SUELOS : SUELOS

 OTRAS CARTAS :

C.F.I. = I.N.T.A.
 LISTADO MAESTRO DE CARTOGRAFIA DE SUELOS

*- PROVINCIA : SAN LUIS
 NRO. TRABAJO : 17008
 AÑO TRABAJO : 1978
 TITULO : CARTA DE SUELOS DE LA PCIA. DE SAN LUIS

CATEGORIA : SEMIDETALLADO
 PARTICIPANTE : TECNICOS DEL INTA (E.E.A. MERCEDES, SAN LUIS) Y DE LA SUBSECRETARIA DE GO-
 BIENNO DE ASUNTOS AGRARIOS.

ORGANISMO : INTA-GOBERNACION DE LA PROVINCIA DE SAN LUIS,
 PUBLICADO : EN EJECUCION
 CONSULTAR EN : INTA(E.E.A.SAN LUIS-MERCEDES- DIRECCION PROVINCIAL RECURSOS NAT. RENOVABLES
 SUPERFICIE R. : 7.674.800 HAS.
 UNIDAD TAXONOM. : SERIE
 SISTEMA TAXONOM. : SOIL TAXONOMY (USDA 1975)
 UNIDAD CATOGRA. : SERIE, FASES Y COMPLEJOS
 SISTEMA UTILIT. : SERVICIO CONSERVACION DE SUELOS (USDA)
 ESCALA MATERIAL : 1:20.000
 ESCALA FINAL : MITAD SUR Y OESTE ESCALA 1:100.000; SECTOR NE A ESCALA: 1:50.000.
 NRO. PERFILES :
 OBSERVACIONES :

COORDENADAS GEUG. :
 SUBGRUPOS RECONO. :
 TAXA RECONOCIDA :
 CARTA DE SUELOS : SUELOS
 OTRAS CARTAS :

C.F.I. - I.N.T.A.
 LISTADO MAESTRO DE CARTOGRAFIA DE SUELOS

*- PROVINCIA : SAN LUIS
 NRO. TRABAJO : 17009
 A#0 TRABAJO : 1979
 TITULO : LOS SUELOS DE SAN LUIS

CATEGORIA : EXPLORATORIO

PARTICIPANTE : CARLOS PENA ZUBIATE Y EDGARDO NESTOR STRASSER

ORGANISMO : ASOCIACION GEOLOGICA ARGENTINA

PUBLICADO : RELATORIO (ACTAS VIII CONGRESO GEOLOGICO ARGENTINO)

CONSULTAR EN : ASOCIACION GEOLOGICA ARGENTINA (MAIPU 645-1ER.PISO BS.AS.)

SUPERFICIE R. : 7.674.800 HAS.

UNIDAD TAXONOM. : SUBGRUPO

SISTEMA TAXONOM. : SOIL TAXONOMY (USDA 1975)

UNIDAD CATOGRA. : ASOCIACIONES

SISTEMA UTILIT. :

ESCALA MATERIAL : FOTOMOSAICOS A ESCALA 1:100.000

ESCALA FINAL : 1:500.000

NRO.PERFILES :

OBSERVACIONES :

COORDENADAS GEOG.:

SUBGRUPOS RECONO.:

TAXA RECONOCIDA :

CARTA DE SUELOS : SUELOS

OTRAS CARTAS :

C.F.I. = I.N.T.A.
 LISTADO MAESTRO DE CARTOGRAFIA DE SUELOS

*- PROVINCIA : SANTA CRUZ
 NRO. TRABAJO : 18001
 A#0 TRABAJO : 1962
 TITULO : BREVE RESEÑA SOBRE LOS SUELOS DE SANTA CRUZ.

CATEGORIA : EXPLORATORIO
 PARTICIPANTE : PAPADAKIS J. Y ETCHEVEHERE P.

ORGANISMO : INSTITUTO DE SUELOS Y AGROTECNIA INTA
 PUBLICADO : INEDITO
 CONSULTAR EN : CERVINO 3101 CAPITAL FEDERAL
 SUPERFICIE R. :
 UNIDAD TAXONOM. :
 SISTEMA TAXONOM. :
 UNIDAD CATOGRA. : EE.UU. (1949)
 SISTEMA UTILIT. :
 ESCALA MATERIAL :
 ESCALA FINAL :
 NRO.PERFILES : ALGUNOS DATOS ANALITICOS Y DESCRIPCION DE SUELOS
 OBSERVACIONES : LA PROVINCIA ES SUBDIVIDIDA EN EL TRABAJO EN REGIONES FISIOGRAFICAS. CON-
 TIENE DESCRIPCIONES BREVES SOBRE CLIMA Y VEGETACION.

COORDENADAS GEOG. :
 SUBGRUPOS RECONO. :
 TAXA RECONOCIDA :
 CARTA DE SUELOS : SUELOS
 OTRAS CARTAS :

C.F.I. - I.N.T.A.
 LISTADO MAESTRO DE CARTOGRAFIA DE SUELOS

*- PROVINCIA : SANTA CRUZ
 NRO. TRABAJO : 18002
 A#0 TRABAJO : 1970
 TITULO : ESTUDIO DE SUELOS EN AREAS DE INFLUENCIA DEL RIO CHICO-DEPARTAMENTO CORPEN

 AIKEN.

CATEGORIA : EXPLORATORIO

 PARTICIPANTE : RAFAEL J. VALENCIA Y SAMUEL LUGUE (INSTITUTO DE PEDOLOGIA, UNLP)

ORGANISMO : C.F.I.

 PUBLICADO : INEDITO

 CONSULTAR EN : INSTITUTO DE GEOMORFOLOGIA Y SUELOS (LA PLATA)

 SUPERFICIE R. : 41.000 HAS.

 UNIDAD TAXONOM. : GRANDES GRUPOS

 SISTEMA TAXONOM. : CLASIFICACION AMERICANA DE 1949

 UNIDAD CATOGRA. : ASOCIACION

 SISTEMA UTILIT. :

 ESCALA MATERIAL : 1:62.000

 ESCALA FINAL : 1:62.000

 NRO.PERFILES : SIETE(7) Y TABLAS CON DATOS PARCIALES DE 11 OBSERVACIONES.

 OBSERVACIONES :

COORDENADAS GEOG. :

 SUBGRUPOS RECONO. :

 TAXA RECONOCIDA :

 CARTA DE SUELOS : SUELOS

 OTRAS CARTAS :

C.F.I. - I.N.T.A.
 LISTADO MAESTRO DE CARTOGRAFIA DE SUELOS

*- PROVINCIA : SANTA CRUZ
 NRO. TRABAJO : 18003
 A#0 TRABAJO : 1970
 TITULO : RECONOCIMIENTO EXPLORATORIO Y MAPA ESQUEMATICO DEL VALLE INTERIOR DEL RIO

 CHALIA.

CATEGORIA : EXPLORATORIO
 PARTICIPANTE : CARLOS R.O. MIACZYNSKI (INSTITUTO DE PEDOLOGIA; UNLP)

ORGANISMO : C.F.I.
 PUBLICADO : INEDITO
 CONSULTAR EN : INSTITUTO DE GEOMORFOLOGIA Y SUELOS (LA PLATA)
 SUPERFICIE R. : 64.000 HAS.
 UNIDAD TAXONOM. : GRAN GRUPO
 SISTEMA TAXONOM. : CLASIFICACION AMERICANA (1949).
 UNIDAD CATOGRA. : ASOCIACION
 SISTEMA UTILIT. :
 ESCALA MATERIAL : 1:60.000
 ESCALA FINAL : 1:60.000
 NRO.PERFILES : 15 (QUINCE)
 OBSERVACIONES :

COORDENADAS GEOG. :
 SUBGRUPOS RECONO. :
 TAXA RECONOCIDA :
 CARTA DE SUELOS : SUELOS
 OTRAS CARTAS :

C.F.I. - I.N.T.A.
 LISTADO MAESTRO DE CARTOGRAFIA DE SUELOS

*- PROVINCIA : SANTA CRUZ
 NRO. TRABAJO : 18004
 AÑO TRABAJO : 1975
 TITULO : RELEVAMIENTO DE SUELOS DE LA ZONA CORDILLERANA DE PATAGONIA.

CATEGORIA : EXPLORATORIO
 PARTICIPANTE : J.A. VALLERINI; A. MARCOLIN

ORGANISMO :
 PUBLICADO :
 CONSULTAR EN :
 SUPERFICIE R. :
 UNIDAD TAXONOM. : SUBDIVISION
 SISTEMA TAXONOM. : NORTHCOTE
 UNIDAD CATOGRA. :
 SISTEMA UTILIT. :
 ESCALA MATERIAL : 1:500,000 Y 1:100,000
 ESCALA FINAL : 1:500,000
 NRO. PERFILES :
 OBSERVACIONES :

COORDENADAS GEOG. :
 SUBGRUPOS RECONO. :
 TAXA RECONOCIDA : EE.UU. (1949); 7MA. APROXIMACION
 CARTA DE SUELOS : SUELOS
 OTRAS CARTAS :

C.F.I. - I.N.T.A.
 LISTADO MAESTRO DE CARTOGRAFIA DE SUELOS

*- PROVINCIA : SANTA CRUZ
 NRO. TRABAJO : 18005
 A#O TRABAJO : 1978
 TITULO : SUELOS DE LA CUENCA DEL RIO SANTA CRUZ

CATEGORIA : EXPLORATORIO (80%), RECONOCIMIENTO (20%)
 PARTICIPANTE : JOSE A. FERRER ET AL.

ORGANISMO : INSTITUTO DE GEOMORFOLOGIA Y SUELOS (U.N.L.P.)
 PUBLICADO : INEDITO
 CONSULTAR EN : INSTITUTO DE GEOMORFOLOGIA Y SUELOS (LA PLATA); INCYTH (CAP.FED).
 SUPERFICIE R. : 5.196.200 HAS.
 UNIDAD TAXONOM. : UNIDADES DE SUELOS
 SISTEMA TAXONOM. : F.A.O.
 UNIDAD CATOGRA. : ASOCIACION DE UNIDADES DE SUELOS
 SISTEMA UTILIT. : SERVICIO CONSERVACION DE SUELOS (USDA); FAO (1972) Y N.S.S.C. (CANADA 1963).
 ESCALA MATERIAL : 1:500.000 - 1:250.000
 ESCALA FINAL :
 NRO. PERFILES : CUARENTA Y SEIS (46)
 OBSERVACIONES :

COORDENADAS GEOG. :
 SUBGRUPOS RECONO. :
 TAXA RECONOCIDA :
 CARTA DE SUELOS : SUELOS
 OTRAS CARTAS :

C.F.I. - I.N.T.A.
 LISTADO MAESTRO DE CARTOGRAFIA DE SUELOS

*- PROVINCIA : SANTA CRUZ
 NRO. TRABAJO : 18006
 A#O TRABAJO : 1975
 TITULO : ESTUDIO DE SUELOS DEL AREA DE RIEGO DE "LOS ANTIGUOS; Y EL AREA SUCEPTIBLE
 DE RIEGO DENOMINADA, LOMA ATRAVESADA,

CATEGORIA : SEMIDETALLADO
 PARTICIPANTE : I.MIZUNO; L.BERASATEGUI,

ORGANISMO : C.F.I. - PROVINCIA DE SANTA CRUZ
 PUBLICADO : INEDITO
 CONSULTAR EN : C.F.I.
 SUPERFICIE R. : 2.500 HAS.
 UNIDAD TAXONOM. : NO SE EMPLEA
 SISTEMA TAXONOM. : NO SE ACLARA
 UNIDAD CATOGRA. : NO SE ESPECIFICA
 SISTEMA UTILIT. : BUREAU OF RECLAMATION (USDI)
 ESCALA MATERIAL : 1:10.000; 1:25.000
 ESCALA FINAL : 1:10.000
 NRO.PERFILES : 53 PERFILES CON DESCRIPCIONES SOMERAS Y 13 DATOS ANALITICOS INCOMPLETOS
 OBSERVACIONES :

COORDENADAS GEOG. :
 SUBGRUPOS RECONO. :
 TAXA RECONOCIDA :
 CARTA DE SUELOS : APTITUD PARA RIEGO
 OTRAS CARTAS : NO CONTIENE

C.F.I. = I.N.T.A.
 LISTADO MAESTRO DE CARTOGRAFIA DE SUELOS

*- PROVINCIA : SANTA FE
 NRO. TRABAJO : 19001
 A#0 TRABAJO : 1974
 TITULO : CARTA DE SUELOS DE LA REPUBLICA ARGENTINA, HOJA 3360-25 MELINCUE.

CATEGORIA : SEMIDETALLADO
 PARTICIPANTE : VARIOS

ORGANISMO : INTA;
 PUBLICADO :
 CONSULTAR EN : INTA; CFI
 SUPERFICIE R. : 171.800 HAS.
 UNIDAD TAXONOM. : SERIE
 SISTEMA TAXONOM. : SOIL TAXONOMY (USDA)
 UNIDAD CATOGRA. : SERIE, ASOCIACIONES, COMPLEJOS, FASES.
 SISTEMA UTILIT. : SERVICIO CONSERVACION DE SUELOS (USDA)
 ESCALA MATERIAL : 1:20.000 (AEROFOTOGRAFIAS)
 ESCALA FINAL : 1:50.000
 NRO.PERFILES : 22 PERFILES CON DESCRIPCIONES Y DATOS ANALITICOS COMPLEJOS
 OBSERVACIONES :

COORDENADAS GEOG. :
 SUBGRUPOS RECONO. :
 TAXA RECONOCIDA :
 CARTA DE SUELOS : SUELOS
 OTRAS CARTAS :

C.F.I. - I.N.T.A.
 LISTADO MAESTRO DE CARTOGRAFIA DE SUELOS

*- PROVINCIA : SANTA FE
 NRO. TRABAJO : 19002
 A#O TRABAJO : 1978
 TITULO : CARTA DE SUELOS DE LA REPUBLICA ARGENTINA, HOJA 3360-27 Y 28 RAMALLO.

 HOJA 3360-27 Y 28 RAMALLA

 CATEGORIA : SEMIDETALLADO

 PARTICIPANTE : VARIOS

 ORGANISMO : INTA

 PUBLICADO :

 CONSULTAR EN : INTA

 SUPERFICIE R. : 189.500 HAS.

 UNIDAD TAXONOM. : SERIE

 SISTEMA TAXONOM. : SOIL TAXONOMY (U.S.D.A. 1975).

 UNIDAD CATOGRA. : SERIES, ASOCIACIONES, COMPLEJOS, FASES.

 SISTEMA UTILIT. : SERVICIO CONSERVACION DE SUELOS (USDA)

 ESCALA MATERIAL : 1:20.000 (AEROFOTOGRAFIAS)

 ESCALA FINAL : 1:50.000.-

 NRO. PERFILES : 12 PERFILES CON DESCRIPCIONES Y CON DATOS ANALITICOS COMPLETOS.

 OBSERVACIONES :

 COORDENADAS GEOG. :

 SUBGRUPOS RECONO. :

 TAXA RECONOCIDA :

 CARTA DE SUELOS : SUELOS

 OTRAS CARTAS :

C.F.I. = I.N.T.A.
 LISTADO MAESTRO DE CARTOGRAFIA DE SUELOS

*- PROVINCIA : SANTA FE
 NRO. TRABAJO : 19003
 A#O TRABAJO : 1974
 TITULO : CARTA DE SUELOS DE LA REPUBLICA ARGENTINA, HOJA 3560-1 GENERAL ARENALES.

CATEGORIA : SEMIDETALLADO
 PARTICIPANTE : J.A. FERRER; D. RODRIGUEZ PALACIOS; M. GONZALEZ URIARTE Y OTROS

ORGANISMO : INTA Y M.A.G. SANTA FE

PUBLICADO :

CONSULTAR EN : INTA, FACULTAD DE AGRONOMIA (U.N.L.P.)

SUPERFICIE R. : 170.500 HAS.

UNIDAD TAXONOM. : SERIE

SISTEMA TAXONOM. : SOIL TAXONOMY (U.S.D.A.)

UNIDAD CATOGRA. : SERIES, ASOCIACIONES, COMPLEJOS, FASES.

SISTEMA UTILIT. : SERVICIO CONSERVACION DE SUELOS (USDA)

ESCALA MATERIAL : 1:20.000 (AEROFOTOGRAFIAS)

ESCALA FINAL : 1:50.000.-

NRO.PERFILES : 22 PERFILES CON DESCRIPCIONES Y CON DATOS ANALITICOS COMPLETOS.

OBSERVACIONES :

COORDENADAS GEOG. :

SUBGRUPOS RECONO. :

TAXA RECONOCIDA :

CARTA DE SUELOS : SUELOS

OTRAS CARTAS :

C.F.I. - I.N.T.A.
 LISTADO MAESTRO DE CARTOGRAFIA DE SUELOS

*- PROVINCIA : SANTA FE
 NRO. TRABAJO : 19004
 A#O TRABAJO : 1974
 TITULO : CARTA DE SUELOS DE LA REPUBLICA ARGENTINA, HOJA 3560-26 SANTA TERESA.

CATEGORIA : SEMIDETALLADO

PARTICIPANTE : VARIOS

ORGANISMO : INTA Y M.A.G. SANTA FE

PUBLICADO :

CONSULTAR EN : INTA, C.F.I.

SUPERFICIE R. : 172.200 HAS.

UNIDAD TAXONOM. : SERIE

SISTEMA TAXONOM. : SOIL TAXONOMY (U.S.D.A.)

UNIDAD CATOGRA. : SERIES, ASOCIACIONES, COMPLEJOS, FASES.

SISTEMA UTILIT. : SERVICIO CONSERVACION DE SUELOS (USDA)

ESCALA MATERIAL : 1:20.000 (AEROFOTOGRAFIAS)

ESCALA FINAL : 1:50.000.-

NRO. PERFILES : 12 PERFILES CON DESCRIPCIONES Y 12 DATOS ANALITICOS COMPLETOS.

OBSERVACIONES :

COORDENADAS GEOG. :

SUBGRUPOS RECONO. :

TAXA RECONOCIDA :

CARTA DE SUELOS : SUELOS

OTRAS CARTAS :

C.F.I. = I.N.T.A.
 LISTADO MAESTRO DE CARTOGRAFIA DE SUELOS

*- PROVINCIA : SANTA FE
 NRO. TRABAJO : 19005
 AÑO TRABAJO : 1979
 TITULO : CARTA DE SUELOS DE LA REPUBLICA ARGENTINA, HOJA 3360-19 CASILDA.

CATEGORIA : SEMIDETALLADO
 PARTICIPANTE : VARIOS

ORGANISMO : INTA Y MAG SANTA FE
 PUBLICADO :
 CONSULTAR EN : INTA
 SUPERFICIE R. : 172.400 HAS.
 UNIDAD TAXONOM. : SERIE
 SISTEMA TAXONOM. : SOIL TAXONOMY (U.S.D.A 1975)
 UNIDAD CATOGRA. : SERIES, ASOCIACIONES, COMPLEJOS, FASES.
 SISTEMA UTILIT. : SERVICIO CONSERVACION DE SUELOS (USDA).
 ESCALA MATERIAL : 1:20.000 (AEROFOTOGRAFIAS)
 ESCALA FINAL : 1:50.000.-
 NRO.PERFILES : 12 PERFILES CON DESCRIPCIONES Y CON DATOS ANALITICOS COMPLETOS.
 OBSERVACIONES :

COORDENADAS GEOG. :
 SUBGRUPOS RECONO. :
 TAXA RECONOCIDA :
 CARTA DE SUELOS : SUELOS
 OTRAS CARTAS :

C.F.I. = I.N.T.A.
 LISTADO MAESTRO DE CARTOGRAFIA DE SUELOS

*- PROVINCIA : SANTA FE
 NRO. TRABAJO : 19006
 A#O TRABAJO : 1974
 TITULO : CARTA DE SUELOS DE LA REPUBLICA ARGENTINA, HOJA 3360-31 COLON.

CATEGORIA : SEMIDETALLADO
 PARTICIPANTE : VARIOS

ORGANISMO : INTA Y MAG SANTA FE
 PUBLICADO :
 CONSULTAR EN : INTA, C.F.I., FACULTAD DE AGRONOMIA (UNLP)
 SUPERFICIE R. : 171.400 HAS.
 UNIDAD TAXONOM. : SERIE
 SISTEMA TAXONOM. : SOIL TAXONOMY (USDA)
 UNIDAD CATOGRA. : SERIES, ASOCIACIONES, COMPLEJOS, FASES.
 SISTEMA UTILIT. : SERVICIO CONSERVACION DE SUELOS (USDA).
 ESCALA MATERIAL : 1:20.000 (AEROFOTOGRAFIAS)
 ESCALA FINAL : 1:50.000
 NRO.PERFILES : 23 PERFILES CON DESCRIPCIONES Y CON DATOS ANALITICOS COMPLETOS.
 OBSERVACIONES :

COORDENADAS GEOG. :
 SUBGRUPOS RECONO. :
 TAXA RECONUCIDA :
 CARTA DE SUELOS : SUELOS
 OTRAS CARTAS :

C.F.I. - I.N.T.A.
LISTADO MAESTRO DE CARTOGRAFIA DE SUELOS

```

*- PROVINCIA      : SANTA FE
NRO. TRABAJO     : 19007
A#0 TRABAJO      : 1970
TITULO           : SUELOS DEL DEPARTAMENTO LA CAPITAL.
.....
.....
CATEGORIA        :
PARTICIPANTE     : DE ORELLANA, J.A. Y PRIANO L.
.....
.....
ORGANISMO        : M.A.G. SANTA FE
PUBLICADO        : PUBL (4* R.A.CS)
CONSULTAR EN    : MAG SANTA FE
SUPERFICIE R.   : 297.400 HA
UNIDAD TAXONOM. :
SISTEMA TAXONOM.:
UNIDAD CATOGRA. : ASOCIACIONES O COMPLEJOS
SISTEMA UTILIT. :
ESCALA MATERIAL  :
ESCALA FINAL     : 1:500.000
NRO.PERFILES    : 13 PERFILES
OBSERVACIONES   : COMPILACION DE DATOS
.....
.....
COORDENADAS GEOG.:
SUBGRUPOS RECONO.:
TAXA RECONOCIDA :
CARTA DE SUELOS : SUELOS
OTRAS CARTAS    :
.....
.....

```

C.F.I. = I.N.T.A.
 LISTADO MAESTRO DE CARTOGRAFIA DE SUELOS

*- PROVINCIA : SANTA FE
 NRO. TRABAJO : 19008
 A#O TRABAJO : 0000
 TITULO : CARTAS DE SUELOS DE LA REPUBLICA ARGENTINA; HOJA 3563-6 VILLA CANAS.

CATEGORIA : SEMIDETALLADO
 PARTICIPANTE : VARIOS

ORGANISMO : INTA
 PUBLICADO : INEDITO
 CONSULTAR EN : INTA(CASTELAR-BUENOS AIRES)
 SUPERFICIE R. : 170.000 HAS.
 UNIDAD TAXONOM. : SERIE
 SISTEMA TAXONOM. : SOIL TAXONOMY (U.S.D.A.)
 UNIDAD CATOGRA. : SERIES
 SISTEMA UTILIT. : SERVICIO CONSERVACION DE SUELOS (USDA)
 ESCALA MATERIAL : 1:20.000 (AEROFOTOGRAFIAS)
 ESCALA FINAL : 1:50.000
 NRO.PERFILES :
 OBSERVACIONES :

COORDENADAS GEOG. :
 SUBGRUPOS RECONO. :
 TAXA RECONOCIDA :
 CARTA DE SUELOS : SUELUS
 OTRAS CARTAS :

C.F.I. - I.N.T.A.
 LISTADO MAESTRO DE CARTOGRAFIA DE SUELOS

*- PROVINCIA : SANTA FE
 NRO. TRABAJO : 19009
 A#O TRABAJO : 0000
 TITULO : CARTA DE SUELOS DE LA REPUBLICA ARGENTINA; HOJA 3563-5, SANTI SPIRITU.

CATEGORIA : SEMIDETALLADO
 PARTICIPANTE : VARIOS

ORGANISMO : INTA
 PUBLICADO : INEDITO
 CONSULTAR EN : INTA (CASTELAR, BS. AS.)
 SUPERFICIE R. : 170.000 HAS.
 UNIDAD TAXONOM. : SERIE
 SISTEMA TAXONOM. : SOIL TAXONOMY (USDA)
 UNIDAD CATOGRA. : SERIES
 SISTEMA UTILIT. : SERVICIO CONSERVACION DE SUELOS (USDA).
 ESCALA MATERIAL : 1:20.000 (AEROFOTOGRAFIAS)
 ESCALA FINAL : 1:50.000
 NRO. PERFILES :
 OBSERVACIONES :

COORDENADAS GEUG. :
 SUBGRUPOS RECONO. :
 TAXA RECONOCIDA :
 CARTA DE SUELOS : SUELOS
 OTRAS CARTAS :

C.F.I. - I.N.T.A.
 LISTADO MAESTRO DE CARTOGRAFIA DE SUELOS

*- PROVINCIA : SANTA FE
 NRO. TRABAJO : 19010
 A#O TRABAJO : 0000
 TITULO : CARTA DE SUELOS DE LA REPUBLICA ARGENTINA; HOJA 3363-36, VENADO TUERTO.

CATEGORIA : SEMIDETALLADO
 PARTICIPANTE : S. PANIGATTI; J. GORGAS; E. MURU; P. ETCHEVEHERE Y OTROS.

ORGANISMO : INTA
 PUBLICADO :
 CONSULTAR EN : INTA (CASTELAR BS. AS.)
 SUPERFICIE R. : 170.000 HAS.
 UNIDAD TAXONOM. : SERIE
 SISTEMA TAXONOM. : SOIL TAXONOMY (USDA)
 UNIDAD CATOGRA. : SERIES; ASOCIACIONES; CONSOCIACIONES; COMPLEJOS; FASES
 SISTEMA UTILIT. : SERVICIO CONSERVACION DE SUELOS (USDA).
 ESCALA MATERIAL : 1:20.000 (AEROFOTOGRAFIA)
 ESCALA FINAL : 1:50.000
 NRO. PERFILES : 28 PERFILES CON DESCRIPCIONES Y DATOS ANALITICOS COMPLETOS
 OBSERVACIONES :

COORDENADAS GEOG. : 33* 40' Y 34* 00' (LAT. S); 61*30' Y 62* (LONG O)
 SUBGRUPOS RECONO. : ARGIUDOL TIPICO, ACUICO; HAPLUDOL TIPICO, ENTICO, THAPTONATRICO, ETC.
 TAXA RECONOCIDA :
 CARTA DE SUELOS : SUELOS
 OTRAS CARTAS :

C.F.I. - I.N.T.A.
 LISTADO MAESTRO DE CARTOGRAFIA DE SUELOS

*- PROVINCIA : SANTA FE
 NRO. TRABAJO : 19011
 A#O TRABAJO : 0000
 TITULO : CARTA DE SUELOS DE LA REPUBLICA ARGENTINA; HOJA 3363-35, MAGGIOLLO.

CATEGORIA : SEMIDETALLADO
 PARTICIPANTE : VARIOS

ORGANISMO : INTA
 PUBLICADO : INEDITO
 CONSULTAR EN : INTA (CASTELAR, BS.AS.)
 SUPERFICIE R. : 170.000 HAS.
 UNIDAD TAXONOM. : SERIE
 SISTEMA TAXONOM. : SOIL TAXONOMY (U.S.D.A.)
 UNIDAD CATOGRA. : SERIES
 SISTEMA UTILIT. : SERVICIO CONSERVACION DE SUELOS (USDA).
 ESCALA MATERIAL : 1:20.000 (AEROFOTOGRAFIAS)
 ESCALA FINAL : 1:50.000
 NRO.PERFILES :
 OBSERVACIONES :

COORDENADAS GEOG. :
 SUBGRUPOS RECONO. :
 TAXA RECONOCIDA :
 CARTA DE SUELOS : SUELOS
 OTRAS CARTAS :

C.F.I. - I.N.T.A.
 LISTADO MAESTRO DE CARTOGRAFIA DE SUELOS

*- PROVINCIA : SANTA FE
 NRO. TRABAJO : 19012
 A#0 TRABAJO : 0000
 TITULO : CARTA DE SUELOS DE LA REPUBLICA ARGENTINA; HOJA 3363-50.

CATEGORIA : SEMIDETALLADO
 PARTICIPANTE : VARIOS

ORGANISMO : INTA
 PUBLICADO : INEDITO
 CONSULTAR EN : INTA (CASTELAR, BUENOS AIRES)
 SUPERFICIE R. : 170.000 HAS.
 UNIDAD TAXONOM. : SERIE
 SISTEMA TAXONOM. : SOIL TAXONOMY (U.S.D.A.)
 UNIDAD CATOGRA. : SERIES
 SISTEMA UTILIT. : SERVICIO CONSERVACION DE SUELOS (USDA)
 ESCALA MATERIAL : 1:20.000 (AEROFOTOGRAFIA)
 ESCALA FINAL : 1:50.000
 NRO. PERFILES :
 OBSERVACIONES : LA HOJA ESCALA 1:100.000 NO TIENE NOMBRE

COORDENADAS GEOG. :
 SUBGRUPOS RECONO. :
 TAXA RECONUCIDA :
 CARTA DE SUELOS : SUELOS
 OTRAS CARTAS :

C.F.I. - I.N.T.A.
 LISTADO MAESTRO DE CARTOGRAFIA DE SUELOS

*- PROVINCIA : SANTA FE
 NRO. TRABAJO : 19013
 A#0 TRABAJO : 0000
 TITULO : CARTA DE SUELOS DE LA REPUBLICA ARGENTINA; HOJA 3363-18, ARMSTRONG,

CATEGORIA : SEMIDETALLADO
 PARTICIPANTE : VARIOS

ORGANISMO : INTA, M.A.G. SANTA FE
 PUBLICADO : EN EJECUCION
 CONSULTAR EN : INTA (CASTELAR, BS.AS)
 SUPERFICIE R. : 170.000 HAS.
 UNIDAD TAXONOM. : SERIE
 SISTEMA TAXONOM. : SOIL TAXONOMY (USDA)
 UNIDAD CATOGRA. : SERIES
 SISTEMA UTILIT. : SERVICIO CONSERVACION DE SUELOS (USDA)
 ESCALA MATERIAL : 1:20.000 (AEROFOTOGRAFIAS)
 ESCALA FINAL : 1:50.000
 NRO. PERFILES :
 OBSERVACIONES :

COORDENADAS GEOG. :
 SUBGRUPOS RECONO. :
 TAXA RECONOCIDA :
 CARTA DE SUELOS : SUELOS
 OTRAS CARTAS :

C.F.I. - I.N.T.A.
 LISTADO MAESTRO DE CARTOGRAFIA DE SUELOS

*- PROVINCIA : SANTA FE
 NRO. TRABAJO : 19014
 A#0 TRABAJO : 0000
 TITULO : CARTA DE SUELOS DE LA REPUBLICA ARGENTINA; HOJA 3360-13, CANADA DE GOMEZ.

CATEGORIA : SEMIDETALLADO
 PARTICIPANTE : VARIOS

ORGANISMO : INTA Y MAG DE SANTA FE
 PUBLICADO : EN EJECUCION
 CONSULTAR EN : INTA (CASTELAR, BS.AS.)
 SUPERFICIE R. : 170.000 HAS.
 UNIDAD TAXONOM. : SERIE
 SISTEMA TAXONOM. : SOIL TAXONOMY (USDA).
 UNIDAD CATOGRA. : SERIES
 SISTEMA UTILIT. : SERVICIO CONSERVACION DE SUELOS (USDA).
 ESCALA MATERIAL : 1:20.000 (AEROFOTOGRAFIA)
 ESCALA FINAL : 1:50.000
 NRO. PERFILES :
 OBSERVACIONES :

COORDENADAS GEOG. :
 SUBGRUPOS RECONO. :
 TAXA RECONOCIDA :
 CARTA DE SUELOS : SUELOS
 OTRAS CARTAS :

C.F.I. - I.N.T.A.
LISTADO MAESTRO DE CARTOGRAFIA DE SUELOS

```

*- PROVINCIA      : SANTA FE
NRO. TRABAJO     : 19015
A#0 TRABAJO      : 0000
TITULO           : CARTA DE SUELOS DE LA REPUBLICA ARGENTINA; HOJA 3360-14, ROSARIO.
.....
.....
.....
CATEGORIA        : SEMIDETALLADO
.....
PARTICIPANTE     : VARIOS
.....
.....
ORGANISMO        : INTA Y M.A.G. DE SANTA FE
.....
PUBLICADO        : INEDITO
.....
CONSULTAR EN    : INTA (CASTELAR, BS.AS)
.....
SUPERFICIE R.   : 80.000 HAS.
.....
UNIDAD TAXONOM. : SERIE
.....
SISTEMA TAXONOM.: SOIL TAXONOMY (U.S.O.A.)
.....
UNIDAD CATOGRA. : SERIES
.....
SISTEMA UTILIT. : SERVICIO CONSERVACION DE SUELOS (USDA),
.....
ESCALA MATERIAL : 1:20.000 (AEROFOTOGRAFIA)
.....
ESCALA FINAL    : 1:50.000
.....
NRO.PERFILES    :
.....
OBSERVACIONES   :
.....
.....
COORDENADAS GEOG.:
.....
SUBGRUPOS RECONO.:
.....
TAXA RECONOCIDA :
.....
CARTA DE SUELOS : SUELOS
.....
OTRAS CARTAS    :
.....
.....

```

C.F.I. - I.N.T.A.
 LISTADO MAESTRO DE CARTOGRAFIA DE SUELOS

*- PROVINCIA : SANTA FE
 NRO. TRABAJO : 19016
 A#O TRABAJO : 0000
 TITULO : CARTA DE SUELOS DE LA REPUBLICA ARGENTINA; HOJA 3360-7 (1).

CATEGORIA : SEMIDETALLADO

PARTICIPANTE : VARIOS

ORGANISMO : INTA Y M.A.G. DE SANTA FE

PUBLICADO : EN EJECUCION

CONSULTAR EN : INTA (E.E.R.A. RAFAELA)

SUPERFICIE R. : 170.000 HAS.

UNIDAD TAXONOM. : SERIE

SISTEMA TAXONOM. : SOIL TAXONOMY (U.S.D.A.)

UNIDAD CATOGRA. : SERIES, ASOCIACIONES, COMPLEJOS, FASES.

SISTEMA UTILIT. : SERVICIO CONSERVACION DE SUELOS (USDA).

ESCALA MATERIAL : 1:20.000 (AEROFOTOGRAFIAS)

ESCALA FINAL : 1:50.000

NRO.PERFILES :

OBSERVACIONES : (1) LA HOJA ESCALA 1:100.000 NO TIENE NOMBRE.

COORDENADAS GEOG.:

SUBGRUPOS RECONO.:

TAXA RECONOCIDA :

CARTA DE SUELOS : SUELOS

OTRAS CARTAS :

C.F.I. - I.N.T.A.
 LISTAQU MAESTRO DE CARTOGRAFIA DE SUELOS

*- PROVINCIA : SANTA FE
 NRO. TRABAJO : 19017
 A#O TRABAJO : 0000
 TITULO : CARTA DE SUELOS DE LA REPUBLICA ARGENTINA; HOJA 3363-12, LAS ROSAS.

CATEGORIA : SEMIDETALLADO
 PARTICIPANTE : VARIOS

ORGANISMO : INTA, M.A.G. SANTA FE Y S.A.G. DE CORDOBA
 PUBLICADO : EN EJECUCION
 CONSULTAR EN : INTA (E.E.R.A. RAFAELA Y MARCOS JUAREZ)
 SUPERFICIE R. : 170.000 HAS.
 UNIDAD TAXONOM. : SERIE
 SISTEMA TAXONOM. : SOIL TAXONOMY (U.S.D.A.).
 UNIDAD CATOGRA. : SERIES, ASOCIACIONES, COMPLEJOS, FASES.
 SISTEMA UTILIT. : SERVICIO CONSERVACION DE SUELOS (USDA).
 ESCALA MATERIAL : 1:20.000 (AEROFOTOGRAFIAS)
 ESCALA FINAL : 1:50.000
 NRO.PERFILES :
 OBSERVACIONES :

COORDENADAS GEOG. :
 SUBGRUPOS RECONO. :
 TAXA RECONOCIDA :
 CARTA DE SUELOS : SUELOS
 OTRAS CARTAS :

C.F.I. - I.N.T.A.
 LISTADO MAESTRO DE CARTOGRAFIA DE SUELOS

*- PROVINCIA : SANTA FE
 NRO. TRABAJO : 19018
 A#0 TRABAJO : 0000
 TITULO : CARTA DE SUELOS DE LA REPUBLICA ARGENTINA; HOJA 3360-1, GALVEZ.

CATEGORIA : SEMIDETALLADO
 PARTICIPANTE : VARIOS

ORGANISMO : INTA Y M.A.G. SANTA FE
 PUBLICADO : EN EJECUCION
 CONSULTAR EN : INTA (E.E.R.A. RAFAELA)
 SUPERFICIE R. : 170.000 HAS.
 UNIDAD TAXONOM. : SERIE
 SISTEMA TAXONOM. : SOIL TAXONOMY (U.S.D.A.)
 UNIDAD CATOGRA. : SERIES, ASOCIACIONES, COMPLEJOS, FASES.
 SISTEMA UTILIT. : SERVICIO CONSERVACION DE SUELOS (USDA).
 ESCALA MATERIAL : 1:20.000 (AEROFOTOGRAFIAS)
 ESCALA FINAL : 1:50.000
 NRO. PERFILES :
 OBSERVACIONES :

COORDENADAS GEOG. :
 SUBGRUPOS RECONO. :
 TAXA RECONOCIDA :
 CARTA DE SUELOS : SUELOS
 OTRAS CARTAS :

C.F.I. = I.N.T.A.
 LISTADO MAESTRO DE CARTOGRAFIA DE SUELOS

*- PROVINCIA : SANTA FE
 NRO. TRABAJO : 19019
 A#0 TRABAJO : 0000
 TITULO : CARTA DE SUELOS DE LA REPUBLICA ARGENTINA; HOJA 3363-6 (1). CANADA ROSQUIN

CATEGORIA : SEMIDETALLADO
 PARTICIPANTE : VARIOS

ORGANISMO : INTA Y M.A.G. DE SANTA FE
 PUBLICADO : EN EJECUCION
 CONSULTAR EN : INTA (E.E.R.A. RAFAELA)
 SUPERFICIE R. : 170.000 HAS.
 UNIDAD TAXONOM. : SERIE
 SISTEMA TAXONOM. : SOIL TAXONOMY (U.S.D.A.).
 UNIDAD CATOGRA. : SERIES, ASOCIACIONES, COMPLEJOS, FASES.
 SISTEMA UTILIT. : SERVICIO CONSERVACION DE SUELOS (USDA).
 ESCALA MATERIAL : 1:20.000 (AEROFOTOGRAFIAS)
 ESCALA FINAL : 1:50.000
 NRO.PERFILES :
 OBSERVACIONES : (1) LA HOJA ESCALA 1:100.000 NO TIENE NUMBRE.

COORDENADAS GEOG. :
 SUBGRUPOS RECONO. :
 TAXA RECONOCIDA :
 CARTA DE SUELOS : SUELOS
 OTRAS CARTAS :

C.F.I. - I.N.T.A.
LISTADO MAESTRO DE CARTOGRAFIA DE SUELOS

```

*- PROVINCIA      : SANTA FE
NRO. TRABAJO     : 19020
A#0 TRABAJO      : 0000
TITULO           : CARTA DE SUELOS DE LA REPUBLICA ARGENTINA; HOJA 3363-S, LANDETA.
.....
.....
.....
CATEGORIA        : SEMIDETALLADO
.....
PARTICIPANTE     : VARIOS
.....
.....
ORGANISMO        : INTA Y S.A.G. DE CORDOBA
.....
PUBLICADO        : EN EJECUCION
.....
CONSULTAR EN    : INTA (E.E.R.A. MARCOS JUAREZ)
.....
SUPERFICIE R.   : 170.000 HAS.
.....
UNIDAD TAXONOM. : SERIE
.....
SISTEMA TAXONOM.: SOIL TAXONOMY (U.S.D.A.)
.....
UNIDAD CATOGRA. : SERIES
.....
SISTEMA UTILIT. : SERVICIO CONSERVACION DE SUELOS (USDA).
.....
ESCALA MATERIAL : 1:20.000 (AEROFOTOGRAFIAS)
.....
ESCALA FINAL    : 1:50.000
.....
NRO.PERFILES    :
.....
OBSERVACIONES   :
.....
.....
COORDENADAS GEOG.:
.....
SUBGRUPOS RECONO.:
.....
TAXA RECONOCIDA :
.....
CARTA DE SUELOS : SUELOS
.....
OTRAS CARTAS    :
.....
.....

```

C.F.I. - I.N.T.A.
 LISTADO MAESTRO DE CARTOGRAFIA DE SUELOS

*- PROVINCIA : SANTA FE
 NRO. TRABAJO : 19021
 A#0 TRABAJO : 1980
 TITULO : MAPA DETALLADO DE SUELOS DE LA E.E.A.-OLIVEROS, PCIA DE SANTA FE

CATEGORIA : DETALLADO
 PARTICIPANTE : HEIN, N.; MOSCONI F.P.M. Y PANIGATTI J.L.

ORGANISMO : INTA (E.E.R.A. RAFAELA)
 PUBLICADO : MISCELANEA NRO. 6
 CONSULTAR EN : INTA (E.E.R.A. RAFAELA); INTA (CASTELAR)
 SUPERFICIE R. : 444 HAS.
 UNIDAD TAXONOM. : SERIE
 SISTEMA TAXONOM. : SOIL TAXONOMY (U.S.D.A.)
 UNIDAD CATOGRA. : SERIE Y FASES; ASOCIACIONES, COMPLEJOS INDETERMINADOS
 SISTEMA UTILIT. : SERVICIO CONSERVACION DE SUELOS (USDA)
 ESCALA MATERIAL : 1:5.000; 1:20.000 (AEROFOTOGRAFIAS)
 ESCALA FINAL : 10.000.-
 NRO. PERFILES : 4 PERFILES CON DATOS
 OBSERVACIONES :

COORDENADAS GEOG. : 31* 20' (LAT.S) Y 61* 25' (LONG.O)
 SUBGRUPOS RECONO. : ARGIUDDL TIPICO; ACUICO; ARGIALBOL TIPICO
 TAXA RECONOCIDA :
 CARTA DE SUELOS : SUELOS
 OTRAS CARTAS :

C.F.I. - I.N.T.A.
 LISTADO MAESTRO DE CARTOGRAFIA DE SUELOS

*- PROVINCIA : SANTA FE
 NRO. TRABAJO : 19022
 A#O TRABAJO : 1971
 TITULO : RECONOCIMIENTO SEMIDETALLADO DE SUELOS EN LOS DEPTOS GRAL BELGRANO E IRION-
 DO.

CATEGORIA : SEMIDETALLADO
 PARTICIPANTE : R.WERMBTER; C.VOLLMAR

ORGANISMO :
 PUBLICADO : PUBL.(6TA.R.A.C.S., TOMO II PAG 164-178)
 CONSULTAR EN : INTA (CAP.FED) Y INTA (CASTELAR)
 SUPERFICIE R. : 215.000 HAS
 UNIDAD TAXONOM. : SERIE
 SISTEMA TAXONOM. : 7* APROXIMACION
 UNIDAD CATOGRA. : SERIES, COMPLEJOS; FASES
 SISTEMA UTILIT. :
 ESCALA MATERIAL : 1:20.000
 ESCALA FINAL : 1:50.000
 NRO.PERFILES :
 OBSERVACIONES :

COORDENADAS GEOG. : 32* 40' (LAT.S) Y 61* 15' (LONG.O)
 SUBGRUPOS RECONO. : ARGIUDDL ACUICO; ARGIALBOL AERICO; NATRALBOL; NATRACUALF MOLICO, TIPICO
 TAXA RECONOCIDA :
 CARTA DE SUELOS :
 OTRAS CARTAS :

C.F.I. - I.N.T.A.
 LISTADO MAESTRO DE CARTOGRAFIA DE SUELOS

*- PROVINCIA : SANTA FE
 NRO. TRABAJO : 19023
 A#0 TRABAJO : 0000
 TITULO : MAPA DE RECONOCIMIENTO DE SUELOS DE LA PROVINCIA DE SANTA FE.

CATEGORIA : RECONOCIMIENTO

PARTICIPANTE : VARIOS

ORGANISMO : INTA Y M.A.G. SANTA FE

PUBLICADO : EN EJECUCION

CONSULTAR EN : INTA (E.E.R.A. RAFAELA)

SUPERFICIE R. : 13.370.000 HAS.

UNIDAD TAXONOM. : SERIE.

SISTEMA TAXONOM. : SOIL TAXONOMY (U.S.D.A.).

UNIDAD CATOGRA. : ASOCIACIONES, COMPLEJOS, SERIES Y SUBGRUPOS.

SISTEMA UTILIT. : SERVICIO CONSERVACION DE SUELOS (USDA).

ESCALA MATERIAL : VARIOS

ESCALA FINAL : 1:50.000

NRO. PERFILES : MAS DE 60

OBSERVACIONES :

COORDENADAS GEOG. :

SUBGRUPOS RECONO. :

TAXA RECONUCIDA :

CARTA DE SUELOS : SUELOS

OTRAS CARTAS :

C.F.I. - I.N.T.A.
 LISTADO MAESTRO DE CARTOGRAFIA DE SUELOS

*- PROVINCIA : SANTA FE
 NRO. TRABAJO : 19024
 A#0 TRABAJO : 1971
 TITULO : PROMOCION ECONOMICO-SOCIAL DEL NORTE SANTAFECINO, AREA PILOTO DE LA CUNA

BOSCOSA. (CAPITULO SUELOS).

CATEGORIA : SEMIDETALLADO

PARTICIPANTE : L. PRIANO; J. DE ORELLANA; C. COPEL Y J. CAMINOS.

ORGANISMO : M.A.G. SANTA FE Y C.F.I.

PUBLICADO :

CONSULTAR EN : BIBLIOTECA M.A.G. SANTA FE

SUPERFICIE R. : 110.000 HAS.

UNIDAD TAXONOM. :

SISTEMA TAXONOM. : VARIOS

UNIDAD CATOGRA. : ASOCIACIONES

SISTEMA UTILIT. : SERVICIO DE CONSERVACION DE SUELOS (USDA).

ESCALA MATERIAL : 1:10.000(AEROFOTOGRAFIAS)

ESCALA FINAL : 1:175.000

NRO.PERFILES : 15(2)

OBSERVACIONES : (2):HAY 849 OBSERVACIONES QUE INCLUYEN PERFILES, DESC. Y/O ANALIZADOS.

COORDENADAS GEOG. :

SUBGRUPOS RECONO. :

TAXA RECONOCIDA :

CARTA DE SUELOS : SUELOS

OTRAS CARTAS :

C.F.I. - I.N.T.A.
 LISTADO MAESTRO DE CARTOGRAFIA DE SUELOS

*- PROVINCIA : SANTA FE
 NRO. TRABAJO : 19025
 A#0 TRABAJO : 1975
 TITULO : MAPA ESQUEMATICO DE SUELOS DE SANTA FE

CATEGORIA : RECONOCIMIENTO
 PARTICIPANTE : A. DE PETRE, L. ESPINO, I. MACIAS Y R. SEVESO

ORGANISMO : M.A.G. SANTA FE

PUBLICADO :

CONSULTAR EN : M.A.G. SANTA FE

SUPERFICIE R. : 13.307.000 HA

UNIDAD TAXONOM. :

SISTEMA TAXONOM. : VARIOS

UNIDAD CATUGRA. : ASOCIACIONES

SISTEMA UTILIT. : NINGUNO

ESCALA MATERIAL : VARIOS

ESCALA FINAL : 1:1.500.000

NRO. PERFILES : 26

OBSERVACIONES :

COORDENADAS GEOG. :

SUBGRUPOS RECONO. :

TAXA RECONOCIDA :

CARTA DE SUELOS : SUELOS

OTRAS CARTAS :

C.F.I. - I.N.T.A.
 LISTADO MAESTRO DE CARTOGRAFIA DE SUELOS

*- PROVINCIA : SANTA FE
 NRO. TRABAJO : 19026
 A#0 TRABAJO : 1970
 TITULO : INFORME S/SUELOS DEL EX-INGENIO TACUARENDI

CATEGORIA : SEMIDETALLADO
 PARTICIPANTE : C.PATINO, L.RIGATUSO Y R. KLEINERMAN

ORGANISMO : M.A.G. SANTA FE

PUBLICADO : INEDITO

CONSULTAR EN : M.A.G. SANTA FE

SUPERFICIE R. : 12.889 HA

UNIDAD TAXONOM. :

SISTEMA TAXONOM. :

UNIDAD CATOGRA. :

SISTEMA UTILIT. : SERV. CONSV. DE SUELOS (USDA)

ESCALA MATERIAL : 1:10.000 (AEROFOTOGRAFIAS)

ESCALA FINAL :

NRO.PERFILES : NINGUNO

OBSERVACIONES :

COORDENADAS GEOG. :

SUBGRUPOS RECONO. :

TAXA RECONOCIDA :

CARTA DE SUELOS :

OTRAS CARTAS :

C.F.I. - I.N.T.A.
 LISTADO MAESTRO DE CARTOGRAFIA DE SUELOS

*- PROVINCIA : SANTA FE
 NRO. TRABAJO : 19027
 A#O TRABAJO : 1976
 TITULO : CARTA DETALLADA DE SUELOS DEL CENTRO OPERATIVO EXPERIMENTAL ANGEL GALLARDO

CATEGORIA : DETALLADO
 PARTICIPANTE : A. DE PETRE, L. ESPINO Y M. SEVESO

ORGANISMO : M.A.G. DE SANTA FE
 PUBLICADO : INEDITO (SE PUBLICO RESUMEN EN LA VIII RACS, BUENOS AIRES)
 CONSULTAR EN : M.A.G. SANTA FE
 SUPERFICIE R. : 70 HAS.
 UNIDAD TAXONOM. : SERIE
 SISTEMA TAXONOM. : SOIL TAXONOMY - (U.S.D.A. 1975)
 UNIDAD CATOGRA. : SERIE Y FASES
 SISTEMA UTILIT. : INDICE DE STORY, (MODIFICADO)
 ESCALA MATERIAL :
 ESCALA FINAL : 1:2.000
 NRO.PERFILES : 4
 OBSERVACIONES :

COORDENADAS GEOG. :
 SUBGRUPOS RECONO. :
 TAXA RECONOCIDA :
 CARTA DE SUELOS : SUELOS
 OTRAS CARTAS :

C.F.I. - I.N.T.A.
 LISTADO MAESTRO DE CARTOGRAFIA DE SUELOS

*- PROVINCIA : SANTA FE
 NRO. TRABAJO : 19028
 A#0 TRABAJO : 1977
 TITULO : CARTA DE SUELOS DEL DEPARTAMENTO LAS COLONIAS

CATEGORIA : RECONOCIMIENTO
 PARTICIPANTE : A. DE PETRE, L. ESPINO, M. SEVESO Y S. PERMAN

ORGANISMO : M.A.G. DE SANTA FE

PUBLICADO :

CONSULTAR EN : M.A.G. DE SANTA FE

SUPERFICIE H. : 633.900 HAS.

UNIDAD TAXONOM. : GRAN GRUPO

SISTEMA TAXONOM. : SOIL TAXONOMY - (U.S.D.A. 1975)

UNIDAD CATOGRA. : ASOCIACIONES

SISTEMA UTILIT. : INDICE DE STORY, MODIFICADO

ESCALA MATERIAL : AEROFOT.(1:20.000) Y PANCHETAS DE IGM (1:50.000)

ESCALA FINAL : 1:400.000

NRO.PERFILES : 25

OBSERVACIONES :

COORDENADAS GEOG.:

SUBGRUPOS RECONO.:

TAXA RECONOCIDA :

CARTA DE SUELOS : SUELOS

OTRAS CARTAS :

C.F.I. - I.N.T.A.
 LISTADO MAESTRO DE CARTOGRAFIA DE SUELOS

*- PROVINCIA : SANTA FE
 NRO. TRABAJO : 19029
 A#O TRABAJO : 1978
 TITULO : LEVANTAMIENTO DE SUELOS MEDIANTE EL EMPLEO DE IMAGENES SATELITARIAS LANDSAT

CATEGORIA : RECONOCIMIENTO
 PARTICIPANTE : A. DE PETRE, L. ESPINU Y M. SEVESO

ORGANISMO : M.A.G. DE SANTA FE Y COMITE DE ESTUDIO DE LOS BAJOS SUBMERIDIONALES
 PUBLICADO : INEDITO (EL RESUMEN SE PUB. EN EL 1ER. SIMPOS. DE SENSORES REMOTOS, BS. AS. 1978
 CONSULTAR EN : M.A.G. DE SANTA FE
 SUPERFICIE R. : 3.000.000 HAS.
 UNIDAD TAXONOM. : GRAN GRUPO
 SISTEMA TAXONOM. : SOIL TAXONOMY - (U.S.D.A. 1975)
 UNIDAD CATOGRA. : ASOCIACIONES
 SISTEMA UTILIT. : NINGUNO
 ESCALA MATERIAL : 1:250.000 Y 1:500.000 (IMAG. SATELIT.)
 ESCALA FINAL : 1:500.000
 NRO. PERFILES : 8
 OBSERVACIONES :

COORDENADAS GEOG. :
 SUBGRUPOS RECONO. :
 TAXA RECONOCIDA :
 CARTA DE SUELOS : SUELOS
 OTRAS CARTAS :

C.F.I. - I.N.T.A.
 LISTADO MAESTRO DE CARTOGRAFIA DE SUELOS

*- PROVINCIA : SANTA FE
 NRO. TRABAJO : 19030
 A#0 TRABAJO : 1979
 TITULO : CARTA SEMIDETALLADA DE LOS SUELOS DEL AREA PILOTO DE VILLA MINETTI, 9 DE

JULIO

CATEGORIA : SEMIDETALLADO

PARTICIPANTE : VARIOS

ORGANISMO : M.A.G. DE SANTA FE Y COMITE DE ESTUDIO DE LOS BAJOS SUBMERIDIONALES

PUBLICADO : INEDITO

CONSULTAR EN : M.A.G. DE SANTA FE

SUPERFICIE R. : 50,000 HAS

UNIDAD TAXONOM. : SERIE

SISTEMA TAXONOM. : SOIL TAXONOMY (U.S.O.A. 1975)

UNIDAD CATOGRA. : ASOCIACION DE SERIES Y FASES

SISTEMA UTILIT. : NINGUNO

ESCALA MATERIAL : 1:20,000 (AEROFOTOGRAFIAS)

ESCALA FINAL : 1:50,000

NRO. PERFILES : 490 PERFILES

OBSERVACIONES :

COORDENADAS GEOG. :

SUBGRUPOS RECONO. :

TAXA RECONOCIDA :

CARTA DE SUELOS : SUELOS

OTRAS CARTAS :

C.F.I. - I.N.T.A.
 LISTADO MAESTRO DE CARTOGRAFIA DE SUELOS

*- PROVINCIA : SANTA FE
 NRO. TRABAJO : 19031
 A#0 TRABAJO : 1979
 TITULO : RELEVAMIENTO DE SUELOS - AREA BAJOS SUBMERIDIONALES - SUBSISTEMA SANTA FE

 (AREAS HOMOGENEAS II, VB Y VC)

 CATEGORIA : RECONOCIMIENTO

 PARTICIPANTE : VARIOS

 ORGANISMO : M.A.G. DE SANTA FE Y COMITE DE ESTUDIOS DE LOS BAJOS SUBMERIDIONALES

 PUBLICADO : INEDITO

 CONSULTAR EN : M.A.G. DE SANTA FE

 SUPERFICIE R. : 200.000 HAS.

 UNIDAD TAXONOM. : GRAN GRUPO

 SISTEMA TAXONOM. : SOIL TAXONOMY - (U.S.D.A. 1975)

 UNIDAD CATOGRA. : ASOCIACIONES

 SISTEMA UTILIT. : NINGUNO

 ESCALA MATERIAL : 1:250.000 (IMAGENES SATELITARIAS)

 ESCALA FINAL : 1:200.000

 NRO. PERFILES : 4

 OBSERVACIONES :

 COORDENADAS GEUG. :

 SUBGRUPOS RECONO. :

 TAXA RECONOCIDA :

 CARTA DE SUELOS : SUELOS

 OTRAS CARTAS :

C.F.I. - I.N.T.A.
 LISTADO MAESTRO DE CARTOGRAFIA DE SUELOS

*- PROVINCIA : SANTA FE
 NRO. TRABAJO : 19032
 A#0 TRABAJO : 1978
 TITULO : CUENCA LECHERA DEL AREA DE INFLUENCIA DE ROSARIO. TOMO III - SUELOS (1)

CATEGORIA :
 PARTICIPANTE : C. BONFILS, J. SOTO Y M. VILCHES

ORGANISMO : CONS.FED.DE INV. Y FAC.DE CIENCIAS AGRARIAS DE ROSARIO

PUBLICADO :

CONSULTAR EN : C.F.I. Y FAC.CIENCIAS AGRARIAS - ROSARIO

SUPERFICIE R. : 850.000 HAS

UNIDAD TAXONOM. : SERIES

SISTEMA TAXONOM. : SOIL TAXONOMY - (U.S.D.A. 1975)

UNIDAD CATOGRA. : ASOCIACIONES

SISTEMA UTILIT. : SERV.CONSERV.DE SUELOS DE (USDA)

ESCALA MATERIAL : 1:20.000 (AEROFOT.) 1:50.000 (FOTOMOSAICOS Y PLANCHETAS IGM)

ESCALA FINAL : 1:250.000

NRO.PERFILES : 8

OBSERVACIONES : (1):COMPILACION

COORDENADAS GEUG.:

SUBGRUPOS RECONO.:

TAXA RECONOCIDA :

CARTA DE SUELOS : SUELOS

OTRAS CARTAS :

C.F.I. - I.N.T.A.
 LISTADO MAESTRO DE CARTOGRAFIA DE SUELOS

*- PROVINCIA : SANTA FE
 NRO. TRABAJO : 19033
 A#O TRABAJO : 1984
 TITULO : CARTA DE SUELOS DE LA EPUBLICA ARGENTINA - BERABEVU HOJA 3363-30

CATEGORIA : SEMIDETALLADO
 PARTICIPANTE : P.ETCHEVEHERE; E.MURO; E.SALCEDO Y OTROS

ORGANISMO : INTA - MAG
 PUBLICADO :
 CONSULTAR EN : BIBLIOTECA INTA; SECRETARIA DE AGRICULTURA Y GANADERIA DE LA NACION ETC.
 SUPERFICIE R. : 172.600 HAS
 UNIDAD TAXONOM. : SERIE
 SISTEMA TAXONOM. : SOIL TAXONOMY (USDA 1975)
 UNIDAD CATOGRA. : SERIES, CONSOCIACIONES, COMPLEJOS; COMPLEJOS INDETERMINADOS; FASES
 SISTEMA UTILIT. : SERVICIO DE CONSERVACION DE SUELOS (USDA)
 ESCALA MATERIAL : 1:20,000 Y 1:50,000
 ESCALA FINAL : 1:50,000
 NRO.PERFILES : 22 PERFILES CON DESCRIPCIONES Y 22 DATOS ANALITICOS
 OBSERVACIONES :

COORDENADAS GEOG. : 61* 30' Y 62* 00' (LONG.O) 33*20' Y 33* 40' (LAT.S)
 SUBGRUPOS RECONO. : NATRALBOL TIPICO; ACUICO; ARGIALBOL TIPICO; ARGIACUICO; ARGIACUOL TIPICO.
 TAXA RECONOCIDA :
 CARTA DE SUELOS : SUELOS Y APTITUD DE USO
 OTRAS CARTAS : NO CONTIENE

C.F.I. - I.N.T.A.
 LISTADO MAESTRO DE CARTOGRAFIA DE SUELOS

*- PROVINCIA : SANTA FE
 NRO. TRABAJO : 19034
 AÑO TRABAJO : 1982
 TITULO : MAPA DETALLADO DE SUELOS DE LA EERA RAFAELA

CATEGORIA : DETALLADO

PARTICIPANTE : F. MOSCONI; N. HEIN; J. PANIGATTI

ORGANISMO : INTA

PUBLICADO : PUBL (MISCELANEA NRO. 13)

CONSULTAR EN : INTA (CASTELAR) EERA INTA (RAFAELA)

SUPERFICIE R. : 497 HECTAREAS

UNIDAD TAXONOM. : SERIE

SISTEMA TAXONOM. : SOIL TAXONOMY (USDA, 1975)

UNIDAD CATOGRA. : SERIES, FASES, COMPLEJOS, COMPLEJO INDETERMINADO.

SISTEMA UTILIT. : SERVICIO CONSERVACION DE SUELOS (USDA)

ESCALA MATERIAL : 1:20.000

ESCALA FINAL : 1:10.000

NRO. PERFILES : 3 PERFILES CON DESCRIPCIONES Y 3 DATOS ANALITICOS COMPLETOS

OBSERVACIONES :

COORDENADAS GEOG. : 31° 12' (LAT.S) ; 61° 30' (LONG.O)

SUBGRUPOS RECONO. : ARGIALBOL TIPICO, ARGIUDDL ACUICO, TIPICO

TAXA RECONUCIDA :

CARTA DE SUELOS : SUELOS

OTRAS CARTAS : NO CONTIENE

C.F.I. - I.N.T.A.
 LISTADO MAESTRO DE CARTOGRAFIA DE SUELOS

*- PROVINCIA : SANTA FE
 NRO. TRABAJO : 19035
 AÑO TRABAJO : 1983
 TITULO : CARTA DE SUELOS DE LA REPUBLICA ARGENTINA HOJA 3360-20 Y 21 ARROYO SECO Y

 SAN NICOLAS DE LOS ARROYOS

 CATEGORIA : SEMIDETALLADO

 PARTICIPANTE : FERNANDEZ CORIA; C. SCOPPA ; N. AYERBE Y OTROS

 ORGANISMO : INTA - MAG (SANTA FE)

 PUBLICADO :

 CONSULTAR EN : INTA-MAG (SANTA FE)

 SUPERFICIE R. : 196.710 HECTAREAS

 UNIDAD TAXONOM. : SERIE

 SISTEMA TAXONOM. : SOIL TAXONOMY (USDA, 1975)

 UNIDAD CATOGRA. : ASOCIACIONES, CONSOCIACIONES, COMPLEJOS

 SISTEMA UTILIT. : SERVICIO CONSERVACION DE SUELOS (USDA)

 ESCALA MATERIAL : 1:20.000

 ESCALA FINAL : 1:50.000

 NRO. PERFILES : 12 PERFILES CON DESCRIPCIONES Y DATOS ANALITICOS COMPLETOS

 OBSERVACIONES :

 COORDEENADAS GEOG. : 33*00 Y 33*20' (LAT.S) 61*00 Y 61* 30 (LONG.O)

 SUBGRUPOS RECONO. : ARGUJOL TIPICO, VERTICO; ARGIALBOL TIPICO; NATRALBOL TIPICO

 TAXA RECONOCIDA :

 CARTA DE SUELOS : SUELOS

 OTRAS CARTAS : NO CONTIENE

C.F.I. - I.N.T.A.
 LISTADO MAESTRO DE CARTOGRAFIA DE SUELOS

*- PROVINCIA : SANTA FE
 NRO. TRABAJO : 19036
 AÑO TRABAJO : 1985
 TITULO : CARTA DE SUELOS DE LA REP. ARGENTINA HOJA 3360-7 Y 8 TOTORAS Y SERODINO

CATEGORIA : SEMIDETALLADO
 PARTICIPANTE : N. HEIN; F. MOSCONI; R. ANDREU; A. ALEKSA J. PANIGATTI

ORGANISMO : INTA
 PUBLICADO :
 CONSULTAR EN : BIBLIOTECA DEPARTAMENTO SUELOS; INTA (CASTELAR)
 SUPERFICIE R. : 260.000 HECTAREAS
 UNIDAD TAXONOM. : SERIE
 SISTEMA TAXONOM. : SOIL TAXONOMY (USDA 1975)
 UNIDAD CATOGRA. : CONSOCIACIONES, ASOCIACIONES, COMPLEJOS DETERMINADOS E INDETERMINADOS
 SISTEMA UTILIT. : SERVICIO CONSERVACION DE SUELOS (USDA)
 ESCALA MATERIAL : 1:20.000 ; 1:50.000
 ESCALA FINAL : 1:50.000
 NRO. PERFILES : 16 PERFILES CON DESCRIPCIONES MORFOLOGICAS Y 16 DATOS ANALITICOS COMPLETOS
 OBSERVACIONES :

COORDENADAS GEOG. : 60*45' Y 61*30' LONG. O ; 32*20' Y 32* 40 LAT. S
 SUBGRUPOS RECONO. : ARGUDDOL TIPICO, ACUICO; ARGIALBOL TIPICO; NATRALBOL TIPICO
 TAXA RECONOCIDA :
 CARTA DE SUELOS : SUELOS
 UTRAS CARTAS :

C.F.I. - I.N.T.A.
 LISTADO MAESTRO DE CARTOGRAFIA DE SUELOS

*- PROVINCIA : SANTA FE
 NRO. TRABAJO : 19037
 A#O TRABAJO : 1969
 TITULO : LOS SUELOS DEL SUR DE LA PCIA DE SANTA FE (DEPTO GRAL LOPEZ; CASEROS Y
 CONSTITUCION)
 CATEGORIA : SEMIDETALLADO
 PARTICIPANTE : G.W.VAN BARNEVELD; R.WERMBTER; H.BOSNERD
 ORGANISMO : INTA
 PUBLICADO : STD R.A.C.S.; PAG.457 A 465
 CONSULTAR EN : INTA (CAP. FED); INTA (CASTELAR)
 SUPERFICIE R. : 751.300 HAS
 UNIDAD TAXONOM. : SERIE
 SISTEMA TAXONOM. : 7* APROXIMACION
 UNIDAD CATOGRA. : SERIES; COMPLEJOS Y FASES
 SISTEMA UTILIT. : SERVICIO CONSERVACION DE SUELOS (USDA)
 ESCALA MATERIAL : 1:20.000; 1:50.000; 1:100.000
 ESCALA FINAL : 1:50.000
 NRO.PERFILES :
 OBSERVACIONES : ESTE TRABAJO ES PARTE DEL "PLAN MAPA DE SUELOS DE LA REGION PAMPEANA"
 COORDENADAS GEGG. : 61* 00' Y 61* 45' (LUNG.O) Y 33* Y 34* (LAT.S)
 SUBGRUPOS RECONO. : ARGUJOL TIPICO; ARGUJOL TIPICO; NATRALBOL AERICO; ACUENTS; NATRACUALF
 TAXA RECONOCIDA :
 CARTA DE SUELOS : SUELOS
 OTRAS CARTAS :

C.F.I. - I.N.T.A.
 LISTADO MAESTRO DE CARTOGRAFIA DE SUELOS

*- PROVINCIA : SANTA FE
 NRO. TRABAJO : 19038
 A#0 TRABAJO : 1980
 TITULO : DESCRIPCION DE LA VEGETACION Y SUELOS DEL NORTE DE LA PROVINCIA DE SANTA FE

CATEGORIA : EXPLORATORIO - RECONOCIMIENTO
 PARTICIPANTE : R. BERNASCONI; M. E. COLOMBO; L. NISENSOHN; E. F. PIRE; J. E. PASTMA

ORGANISMO : CONVENIO CFI; PROV. SANTA FE
 PUBLICADO : INEDITO
 CONSULTAR EN : CFI (UTO, SANTA FE) ; MAG SANTA FE
 SUPERFICIE R. : 3.000.000 HECTAREAS
 UNIDAD TAXONOM. : SUBGRUPO
 SISTEMA TAXONOM. : 7* APROXIMACION
 UNIDAD CATOGRA. : ASOCIACIONES Y COMPLEJOS INDIFERENCIADOS
 SISTEMA UTILIT. :
 ESCALA MATERIAL : 1:75.000 ; 1:250.000; 1:500.000
 ESCALA FINAL : 1:500.000
 NRO. PERFILES : 23 PERFILES CON DESCRIPCIONES Y 36 CON DATOS ANALITICOS
 OBSERVACIONES :

COORDENADAS GEOG. : 28* Y 30* (LAT. S)
 SUBGRUPOS RECONO. : NATRACUALFES ACUICOS; ARGIALBOLES ACUICOS; NATRACUOLES; ALBACUALFES TIPICOS;
 TAXA RECONOCIDA :
 CARTA DE SUELOS : BASICA
 OTRAS CARTAS : VEGETACION

C.F.I. - I.N.T.A.
 LISTADO MAESTRO DE CARTOGRAFIA DE SUELOS

*- PROVINCIA : SANTA FE
 NRO. TRABAJO : 19039
 A#0 TRABAJO : 1979
 TITULO : PROGRAMA DE DESARROLLO AGROPECUARIO PARA LA REGION DE BAJOS SUBMERIDIONALES

 ANEXO II; DESCRIPCION FISIOGRAFICA, TOMO II

 CATEGORIA : EXPLORATORIO - RECONOCIMIENTO

 PARTICIPANTE : PERSONAL DE UTO (SANTA FE; CHACO Y SANTIAGO DEL ESTERO)

 ORGANISMO : CONVENIO C.F.I.; PROV. SANTA FE

 PUBLICADO : INEDITO

 CONSULTAR EN : EN UNIDADES TECNICAS OPERATIVAS (UTO) DE CADA PROVINCIA

 SUPERFICIE R. : 11.000.000 HECTAREAS

 UNIDAD TAXONOM. : SUBGRUPO

 SISTEMA TAXONOM. : 7* APROXIMACION

 UNIDAD CATOGRA. : ASOCIACIONES Y COMPLEJOS

 SISTEMA UTILIT. : SERVICIO CONSERVACION DE SUELOS (USDA)

 ESCALA MATERIAL : 1:20.000; 1:35.000; 1:75.000; 1:100.000; 1:250.000

 ESCALA FINAL : 1:500.000 (EXPLOR) Y 1:200.000 (RECONOC.)

 NRO. PERFILES : 157 PERFILES CON DESCRIPCIONES Y 516 DATOS ANALITICOS COMPLETOS

 OBSERVACIONES : TAMBIEN ABARCA CHACO Y SANTIAGO DEL ESTERO

 COORDENADAS GEOG. :

 SUBGRUPOS RECONO. : ARGIALBOLES ACUOLICOS, ORTICOS, NATRICOS; HAPLACUOLES ORTICOS; MAZACUERT;

 TAXA RECONOCIDA :

 CARTA DE SUELOS : BASICA; APTITUD DE USO

 OTRAS CARTAS :

C.F.I. - I.N.T.A.
 LISTADO MAESTRO DE CARTOGRAFIA DE SUELOS

*- PROVINCIA : SANTA FE
 NRO. TRABAJO : 19040
 A#0 TRABAJO : 1959
 TITULO : SUELOS DE LA FRACCION NORTE DE LOS BAJOS SUBMERIDIONALES DE LA PCIA DE

 SANFE (DEPTO VERA Y 9 DE JULIO)

 CATEGORIA :
 PARTICIPANTE : L. CERANA

 ORGANISMO : DIRECCION DE SUELOS Y QUIMICA AGRICOLA
 PUBLICADO : EN 1* R.A.C.S.; PAG. 180-183
 CONSULTAR EN : INTA (CAP. FED); INTA (CASTELAR)
 SUPERFICIE R. : 1,200,000 HECTAREAS
 UNIDAD TAXONOM. :
 SISTEMA TAXONOM. :
 UNIDAD CATOGRA. :
 SISTEMA UTILIT. :
 ESCALA MATERIAL :
 ESCALA FINAL :
 NRO. PERFILES : 37 PERFILES
 OBSERVACIONES :

 COORDENADAS GEOG. :
 SUBGRUPOS RECONO. :
 TAXA RECONOCIDA :
 CARTA DE SUELOS :
 OTRAS CARTAS :

C.F.I. - I.N.T.A.
 LISTADO MAESTRO DE CARTOGRAFIA DE SUELOS

*- PROVINCIA : SANTIAGO DEL ESTERO
 NRO. TRABAJO : 20001
 A#0 TRABAJO : 1976
 TITULO : ESTUDIO AGROEDAFOLOGICO DE LA FINCA 7 ARBOLES (DEPARTAMENTO JIMENEZ)

CATEGORIA : EXPLORATORIO
 PARTICIPANTE : ING. AGR. ROBERTO ZAMUDIO PTO. AGR. FERNANDO GOMEZ

ORGANISMO : DIRECCION DE CONSERVACION DE SUELOS
 PUBLICADO : NO SE ACLARA
 CONSULTAR EN : DIRECCION DE CONSERVACION DE SUELOS
 SUPERFICIE R. : 2.100 HAS.
 UNIDAD TAXONOM. :
 SISTEMA TAXONOM. :
 UNIDAD CATOGRA. :
 SISTEMA UTILIT. : CAPACIDAD AGROLOGICA
 ESCALA MATERIAL : 1:15.000
 ESCALA FINAL :
 NRO. PERFILES : 19 PERFILES, CON DATOS ANALITICOS
 OBSERVACIONES :

COORDENADAS GEOG. :
 SUBGRUPOS RECONO. :
 TAXA RECONOCIDA :
 CARTA DE SUELOS : SUELOS
 OTRAS CARTAS :

C.F.I. = I.N.T.A.
 LISTADO MAESTRO DE CARTOGRAFIA DE SUELOS

*- PROVINCIA : SANTIAGO DEL ESTERO
 NRO. TRABAJO : 20002
 AÑO TRABAJO : 1978
 TITULO : CARTA DE SUELOS DE LOS DTOS BELGRANO Y GENERAL TABOADA

CATEGORIA : RECONOCIMIENTO
 PARTICIPANTE : C.PENA ZUBIATE - J.C.SALAZAR LEA PLAZA - C.O.SCOPPA - J.C.MUSTO - J.OLMOS -
 E.RUIZ CERDAN - J.BRUZZONE - L.BENEDEK - M.DE RONDINI

ORGANISMO : CONVENIO CESE.INTA-GOB.PCIA SGO.DEL ESTERO
 PUBLICADO :
 CONSULTAR EN : INTA
 SUPERFICIE R. : 934,400 HAS.
 UNIDAD TAXONOM. : SERIES
 SISTEMA TAXONOM. : SOIL TAXONOMY.(AÑO 1975)
 UNIDAD CATOGRA. : ASOCIACION Y COMPLEJOS DE SERIES Y FASES
 SISTEMA UTILIT. :
 ESCALA MATERIAL : DIVERSO
 ESCALA FINAL : 1:250,000 REDUCIDA
 NRO.PERFILES : 9
 OBSERVACIONES :

COORDENADAS GEOG. :
 SUBGRUPOS RECONO. :
 TAXA RECONOCIDA :
 CARTA DE SUELOS : SUELOS
 UTRAS CARTAS :

C.F.I. = I.N.T.A.
 LISTADO MAESTRO DE CARTOGRAFIA DE SUELOS

*- PROVINCIA : SANTIAGO DEL ESTERO
 NRO. TRABAJO : 20003
 A#0 TRABAJO : 1978
 TITULO : RECONOCIMIENTO Y CLASIFICACION DE SUELOS DE LA SUBREGION "ANATUYA", CONVE-
 NIO BAJOS SUBMERIDIONALES-SUBS,SGO.DEL ESTERO

CATEGORIA : RECONOCIMIENTO

PARTICIPANTE : O.CERVELLI-M.A.BOETTO-F.ESCURRA-S.TOMASINI-C.SANCHEZ

ORGANISMO : CONVENIO CFI-DIRECCION GRAL DE MINERIA Y GEOLOGIA DE SGO.DEL ESTERO

PUBLICADO :

CONSULTAR EN : DIRECCION GRAL DE MINERIA Y GEOLOGIA DE SGO.DEL ESTERO

SUPERFICIE R. : 450.000 HECTAREAS

UNIDAD TAXONOM. : SUBGRUPOS DE SUELOS

SISTEMA TAXONOM. : 7 MA.APROXIMACION Y POSTERIORES MODIFICA

UNIDAD CATOGRA. : ASOCIACION DE SUBGRUPOS Y FASES

SISTEMA UTILIT. :

ESCALA MATERIAL : IMAG.SATEL.A ESC.1:250,000- 1:500,000 Y FOTOG.AEREAS A DIVERSAS ESCALAS

ESCALA FINAL : 1:250,000

NRO.PERFILES : 7 COMPLETOS,44 RESULTADOS ANALITICOS (SIN DESCRIPCION MORFO,DE LOS PERFILES

OBSERVACIONES :

COORDENADAS GEOG.:

SUBGRUPOS RECONO.:

TAXA RECONOCIDA :

CARTA DE SUELOS :SUELOS

OTRAS CARTAS :

C.F.I. - I.N.T.A.
 LISTADO MAESTRO DE CARTOGRAFIA DE SUELOS

*- PROVINCIA : SANTIAGO DEL ESTERO
 NRO. TRABAJO : 20004
 AÑO TRABAJO : 1979
 TITULO : "ESTUDIO EDAFOLOGICO Y PERFORACIONES DE EXPLORACION EN LA SUBREGION CHACO
 DE LLANURAS SUAVEMENTE ONDULADAS "BAJOS SUBMERIDIONALES"

CATEGORIA : RECONOCIMIENTO
 PARTICIPANTE : C.PENA ZUBIATE-D.MALDONADO PINEDO-CASAS-O.CERVELLI M.A.BOETTO-TOMASINI
 S.R.MARTIN M.FORTE- R.DUFFAU-SANCHEZ C.F.ESCURRA

ORGANISMO : CONVENIO C.F.I. -D.G.M.G.
 PUBLICADO :

CONSULTAR EN : DIRECCION GENERAL DE MINERIA Y GEOLOGIA

SUPERFICIE R. : 280,000 HECTAREAS

UNIDAD TAXONOM. : SUBGRUPO

SISTEMA TAXONOM. : 7A APROXIMACION

UNIDAD CATOGRA. : ASOCIACIONES DE SUBGRUPOS Y FASES

SISTEMA UTILIT. :

ESCALA MATERIAL : 1:250,000.- 1:500,000 (SATELITARIAS) Y 1:75,000 (FOTOGRAFIA AEREA)

ESCALA FINAL : 1:250,000

NRO.PERFILES : 11 COMPLETOS Y 19 DATOS ANALITICOS SIN DESCRIPCION DE PERFILES

OBSERVACIONES :

COORDENADAS GEOG. :

SUBGRUPOS RECONO. :

TAXA RECONOCIDA :

CARTA DE SUELOS : SUELOS

UTRAS CARTAS :

C.F.I. - I.N.T.A.
 LISTADO MAESTRO DE CARTOGRAFIA DE SUELOS

*- PROVINCIA : SANTIAGO DEL ESTERO
 NRO. TRABAJO : 20005
 A#O TRABAJO : 1979
 TITULO : CARTA DE SUELOS DE LA SUBREGION CHACO DE LLANURAS SUAVEMENTE ONDULADAS

 (PARTE DE LOS DEPTOS. IBARRA Y MORENO)

CATEGORIA : RECONOCIMIENTO
 PARTICIPANTE : C.A.PENA ZUBIATE-D.NALDONADO PINEDO-R.BOETTO-F.ESCURRA

ORGANISMO : CFI-CONVENIO INTA-GOB.PCIA.SGO.DEL ESTERO.INTA CASTELAR-D.GRAL.MIN.GEOLOGIA
 PUBLICADO :
 CONSULTAR EN : E.E.R.A. SGO DEL ESTERO DEL INTA
 SUPERFICIE R. : 330.000 HECTAREAS
 UNIDAD TAXONOM. : SUBGRUPOS DE SUELOS
 SISTEMA TAXONOM. : SOIL TAXONOMY. (ANO 1975)
 UNIDAD CATOGRA. : ASOCIACIONES Y COMPLEJOS DE SUBGRUPOS Y FASES
 SISTEMA UTILIT. : ADOPTADO POR LA UNIDAD DE RECONOCIMIENTO
 ESCALA MATERIAL : IGM A ESC:1:250.000 PROV.A ESC 1:400.000 A.ESC.1:75.000 IMAG.URB.1:250.000
 ESCALA FINAL : 1:250.000 REDUCIDO
 NRO.PERFILES : 3
 OBSERVACIONES :

COORDENADAS GEOG. :
 SUBGRUPOS RECONO. :
 TAXA RECONOCIDA :
 CARTA DE SUELOS : SUELOS
 UTRAS CARTAS :

C.F.I. - I.N.T.A.
 LISTADO MAESTRO DE CARTOGRAFIA DE SUELOS

*- PROVINCIA : SANTIAGO DEL ESTERO
 NRO. TRABAJO : 20006
 A#0 TRABAJO : 1979
 TITULO : ESTUDIO EDAFOLOGICO DE LAS SUBREGIONES "AGRICOLA DEL SALADO" "PLANICIE ALU-
 VIAL DEL RIO SALADO" Y "DEPRESION CENTRAL DE CONCENTRACION SALINA CON
 APORTES A LA CANADA DE LAS VIBORAS" BAJOS SUBMERIDIONALES

CATEGORIA : RECONOCIMIENTO

PARTICIPANTE : O.CERVELLI-M.A. BOETTO-S.TOMASINI-R.DUFFAU-C.SANCHEZ-R.MARTIN-M.FORTE-
 F.ESCURRA

ORGANISMO : CONVENIO C.F.I.-DIRECCION GRAL DE MINERIA Y GEOLOGIA (SGO DEL ESTERO)

PUBLICADO : INEDITO (TIRADA INTERNA)

CONSULTAR EN : DIRECCION GRAL DE MINERIA Y GEOLOGIA

SUPERFICIE R. : 1,105,000 HECTAREAS

UNIDAD TAXONOM. : SUBGRUPOS DE SUELOS

SISTEMA TAXONOM. : 7 MA.APROXIMACION CON MODIFICACIONES POSTERIORES

UNIDAD CATOGRA. : ASOCIACION Y COMPLEJOS DE SUBGRUPOS Y FASES

SISTEMA UTILIT. :

ESCALA MATERIAL : IMAGENES SATE.DE ESC.1:250,000.-1:500,000 Y FOT.AEREAS A DIF.ESCALAS

ESCALA FINAL : 1:250,000

NRO.PERFILES : 18 COMPLETOS MAS 16 RESULTADOS ANALITICOS SIN DESCRIPCION DE PERFILES

OBSERVACIONES :

COORDENADAS GEOG.:

SUBGRUPOS RECONO.:

TAXA RECONOCIDA :

CARTA DE SUELOS : SUELOS

OTRAS CARTAS :

C.F.I. - I.N.T.A.
 LISTADO MAESTRO DE CARTOGRAFIA DE SUELOS

*- PROVINCIA : SANTIAGO DEL ESTERO
 NRO. TRABAJO : 20007
 A#O TRABAJO : 1979
 TITULO : CARTA DE SUELOS DEL SECTOR ESTE DEL DTO. IBARRA (AREA QUE COMPRENDE LAS

 LAGUNAS SALADAS)

 CATEGORIA : RECONOCIMIENTO

 PARTICIPANTE : C. PENA ZUBIATE - D. MALDONADO PINEDO - R. CASAS

 ORGANISMO : INTA-GOBIERNO DE LA PCIA SGO DEL ESTERO

 PUBLICADO :

 CONSULTAR EN : E.E.R.A. SGO DEL ESTERO DEL INTA

 SUPERFICIE R. : 300,000 HECTAREAS

 UNIDAD TAXONOM. : SUBGRUPOS DE SUELOS

 SISTEMA TAXONOM. : SOIL TAXONOMY. (AÑO 1975)

 UNIDAD CATOGRA. : ASOCIACIONES, COMPLEJOS Y FASES

 SISTEMA UTILIT. :

 ESCALA MATERIAL : IGM (1:250,000) PCIA (1:400,000) FOTG. AEREA (1:75,000) IMAG. ORB. (1:250,000)

 ESCALA FINAL : 1:250,000-1:500,000

 NRO. PERFILES : 7 (SIETE)

 OBSERVACIONES :

 COORDENADAS GEOG. :

 SUBGRUPOS RECONO. :

 TAXA RECONOCIDA :

 CARTA DE SUELOS : SUELOS

 OTRAS CARTAS :

C.F.I. - I.N.T.A.
 LISTADO MAESTRO DE CARTOGRAFIA DE SUELOS

*- PROVINCIA : SANTIAGO DEL ESTERO
 NRO. TRABAJO : 20008
 AÑO TRABAJO : 1980
 TITULO : INFORME FINAL DE LOS ESTUDIOS EDAFOLOGICOS EFECTUADOS EN EL AREA COMPREN-

 DIDA ENTRE LAS LOCALIDADES DE LA PALOMA/TABOADA/SELVA

 CATEGORIA : RECONOCIMIENTO
 PARTICIPANTE : O.CERVELLI-M.A.BUETTO-R.DUFFAU-R.MARTIN-F.ESCURRA-C.MARTINEZ-S.TOMASINI-

 C.SANCHEZ

 ORGANISMO : DIRECCION GRAL.DE MINERIA Y GEOLOGIA DE LA PROV.DE SGO.DEL ESTERO
 PUBLICADO :
 CONSULTAR EN : DIRECCION GENERAL DE MINERIA Y GEOLOGIA
 SUPERFICIE R. : 2.100.000 HAS
 UNIDAD TAXONOM. : SUBGRUPOS DE SUELOS
 SISTEMA TAXONOM. : SOIL TAXONOMY. (AÑO 1975)
 UNIDAD CATOGRA. : ASOCIACION Y COMPLEJOS DE SUBGRUPOS Y FASES
 SISTEMA UTILIT. :
 ESCALA MATERIAL : 1:250.000;1:500.000 Y FOTOGRAFIAS AEREAS DE DIVERSAS ESCALAS
 ESCALA FINAL : 1:650.000
 NRO.PERFILES : 25 PERFILES
 OBSERVACIONES :

 COORDENADAS GEOG. :
 SUBGRUPOS RECONO. :
 TAXA RECONOCIDA :
 CARTA DE SUELOS : SUELOS
 OTRAS CARTAS :

C.F.I. - I.N.T.A.
LISTADO MAESTRO DE CARTOGRAFIA DE SUELOS

```

*- PROVINCIA      : SANTIAGO DEL ESTERO
NRO. TRABAJO     : 20009
A#0 TRABAJO      : 1981
TITULO           : CARACTERIZACION DE LOS SUELOS DE LA PCIA.DE SGO,DEL ESTERO MAPA GENERALI-
                  ZADO DE SUELOS
                  .....
CATEGORIA        : EXPLORATORIO
                  .....
PARTICIPANTE     : M.A.BOETTO - R.A.DUFFAU
                  .....
ORGANISMO        : DIRECCION GRAL DE MINERIA Y GEOLOGIA
                  .....
PUBLICADO        :
                  .....
CONSULTAR EN    : DIRECCION GRAL DE MINERIA Y GEOLOGIA
                  .....
SUPERFICIE R.   : 13.525,400 HAS.
                  .....
UNIDAD TAXONOM. : ORDENES DE SUELOS
                  .....
SISTEMA TAXONOM.: SOIL TAXONOMY (USDA 1975)
                  .....
UNIDAD CATOGRA. : ASOCIACIONES
                  .....
SISTEMA UTILIT. :
                  .....
ESCALA MATERIAL : DIVERSO
                  .....
ESCALA FINAL    : 1:1.170.000
                  .....
NRO.PERFILES    :
                  .....
OBSERVACIONES   :
                  .....
COORDENADAS GEOG.:
                  .....
SUBGRUPOS RECONO.:
                  .....
TAXA RECONOCIDA :
                  .....
CARTA DE SUELOS :
                  .....
OTRAS CARTAS    :
                  .....

```


C.F.I. - I.N.T.A.
 LISTADO MAESTRO DE CARTOGRAFIA DE SUELOS

*- PROVINCIA : SANTIAGO DEL ESTERO
 NRO. TRABAJO : 20010
 A#O TRABAJO : 1983
 TITULO : INFORME FINAL DE LOS ESTUDIOS EDAFOLOGICOS EFECTUADOS EN EL AREA COMPRENDI-

 DA POR LAS LOCALIDADES DE MONTE QUEMADO PAMPA DE LOS GUANACOS-LA PALOMA-

 QUIMILI

 CATEGORIA : RECONOCIMIENTO

 PARTICIPANTE : M.A. BOETTO - R. DUFFAU-RAUL MARTIN-F. ESCURRA-C. SANCHEZ

 ORGANISMO : DIRECCION GRAL DE MINERIA Y GEOLOGIA DE LA PROV. DE SGO. DEL ESTERO

 PUBLICADO : EN EJECUCION

 CONSULTAR EN : DIRECCION GRAL DE MINERIA Y GEOLOGIA DE LA PROV. DE SGO. DEL ESTERO

 SUPERFICIE R. : 950.000 HECTAREAS

 UNIDAD TAXONOM. : SERIES

 SISTEMA TAXONOM. : SOIL TAXONOMY, (AÑO 1975)

 UNIDAD CATOGRA. : ASOCIACIONES Y FASES

 SISTEMA UTILIT. :

 ESCALA MATERIAL : PLANCHETAS IGM ESC. 1:250.000 IMAGENES SAT. 1:250.000; FOT. AEREAS A DIF. ESC.

 ESCALA FINAL :

 NRO. PERFILES :

 OBSERVACIONES :

 COORDENADAS GEOG. :

 SUBGRUPOS RECONO. :

 TAXA RECONOCIDA :

 CARTA DE SUELOS :

 OTRAS CARTAS :

C.F.I. - I.N.T.A.
 LISTADO MAESTRO DE CARTOGRAFIA DE SUELOS

*- PROVINCIA : SANTIAGO DEL ESTERO
 NRO. TRABAJO : 20011
 AÑO TRABAJO : 1965
 TITULO : ESTUDIO EDAFOLOGICO E HIDROLOGICO DE LAS SIERNAS DE AMBARGASTA Y SUMAMAPA;

 DEPARTAMENTO OJO DE DE AGUA Y QUEBRACHO

 CATEGORIA : RECONOCIMIENTO
 PARTICIPANTE : J.CHAMBOULEYRON (MINERA-TEA)

 ORGANISMO : CFI
 PUBLICADO : INEDITO
 CONSULTAR EN : C.F.I.
 SUPERFICIE R. : 415,000 HAS
 UNIDAD TAXONOM. : NO SE EMPLEA
 SISTEMA TAXONOM. : NO SE ACLRA
 UNIDAD CATOGRA. : NO SE ESPECIFICA
 SISTEMA UTILIT. : BUREAU OF RECLAMATION (USOI)
 ESCALA MATERIAL : 1:30,000; 1:100,000
 ESCALA FINAL : 1:100,000.-
 NRO.PERFILES : SIN PERFILES DESCRIPTOS Y 64 DATOS ANALITICOS INCOMPLETOS.
 OBSERVACIONES :

 COORDENADAS GEOG. : 63* 20' Y 64* 05' (LONG.O) 29*40' Y 29*05 (LAT.S)
 SUBGRUPOS RECONO. :
 TAXA RECONOCIDA :
 CARTA DE SUELOS : DE APTITUD PARA RIEGO
 OTRAS CARTAS : PROPIEDADES QUIMICAS DE AGUAS SUBTERRANEAS.

C.F.I. - I.N.T.A.
 LISTADO MAESTRO DE CARTOGRAFIA DE SUELOS

*- PROVINCIA : SANTIAGO DEL ESTERO
 NRO. TRABAJO : 20012
 A#O TRABAJO : 1968
 TITULO : RECONOCIMIENTO DE SUELOS Y REQUERIMIENTOS DE RIEGO, INFORME COLONIA DURA.

CATEGORIA : EXPLORATORIO.
 PARTICIPANTE : NO SE ESPECIFICA

ORGANISMO : CORPORACION DEL RIO DULCE.
 PUBLICADO : INEDITO
 CONSULTAR EN : C.F.I.; CORPORACION DEL RIO DULCE.
 SUPERFICIE R. : 39,375 HAS
 UNIDAD TAXONOM. : SERIE (TENTATIVA)
 SISTEMA TAXONOM. : 7* APROXIMACION
 UNIDAD CATOGRA. : NO SE ESPECIFICA
 SISTEMA UTILIT. : BUREAU OF RECLAMATION (USDI)
 ESCALA MATERIAL : 1:50,000.-
 ESCALA FINAL : 1:50,000.-
 NRO.PERFILES : 7 PERFILES CON DESCRIPCIONES Y 7 DATOS ANALITICOS COMPLETOS
 OBSERVACIONES :

COORDENADAS GEOG. : 62* 40' Y 63* 08; (LONG.O) 28* 30' Y 28* 40' (LAT.S)
 SUBGRUPOS RECONO. :
 TAXA RECONOCIDA :
 CARTA DE SUELOS : CLASIFICACION UTILITARIA
 OTRAS CARTAS : NO CONTIENE

C.F.I. - I.N.T.A.
 LISTADO MAESTRO DE CARTOGRAFIA DE SUELOS

*- PROVINCIA : SANTIAGO DEL ESTERO
 NRO. TRABAJO : 20013
 A#O TRABAJO : 1968
 TITULO : ESTUDIO GEOLOGICO-MINERO-EDAFOLOGICO E HIDROGEOLOGICO, PROYECTO MINERO-IN-
 DUSTRIALES, ANTEPROYECTI DE REGLAMENTACIONES LEGALES, PLANIFICACION DE LA
 PRODUCCION ECONOMICA, SIERRA DE GUASAYAN.
 CATEGORIA : RECONOCIMIENTO
 PARTICIPANTE : M.TABACCHI; A. ZUCCHINO; H.DE LA IGLESIA; J.C. PERUCCA Y OTROS (MINERA-TEA)
 ORGANISMO : C.F.I.
 PUBLICADO : INEDITO
 CONSULTAR EN : C.F.I.
 SUPERFICIE R. : 725.000 HAS
 UNIDAD TAXONOM. : FAMILIA
 SISTEMA TAXONOM. : 7* APROXIMACION (1960; SUPLEMENTO 1967)
 UNIDAD CATOGRA. : ASOCIACION DE FAMILIAS
 SISTEMA UTILIT. : NO SE ACLARA
 ESCALA MATERIAL : 1:25.000; 1:100.000,-
 ESCALA FINAL : 1:100.000,-
 NRO.PERFILES : 14 PERFILES CON DESCRIPCIONES, 10 DATOS ANALITICOS COMPLETOS Y 3 INCOMPLETOS
 OBSERVACIONES :
 COORDENADAS GEOG. : 64* 30' Y 64* 50' (LONG.U) - 27*40' Y 28*30' (LAT.S)
 SUBGRUPOS RECONO. : HAPLOXEROL FLUVENTICO, CUMULICO; XEROFUVENT ORTICO, TIPICO, XEROPSAMENT ETC
 TAXA RECONOCIDA : CLASIFICACION FRANCESA DE AUBERT ET AL (1965)
 CARTA DE SUELOS : SUELOS
 OTRAS CARTAS : NO CONTIENE

C.F.I. - I.N.T.A.
 LISTADO MAESTRO DE CARTOGRAFIA DE SUELOS

** PROVINCIA : SANTIAGO DEL ESTERO
 NRO. TRABAJO : 20014
 A#O TRABAJO : 1972
 TITULO : CAPITULO SUELOS EN EL ANTEPROYECTO DE DRENAJE ZONA IIB; PROYECTO: RIO DULCE

CATEGORIA : NO SE ESPECIFICA
 PARTICIPANTE : M.MARCUS; J.ACUNA; E.OPPEDISANO Y OTROS

ORGANISMO : AGUA Y ENERGIA ELECTRICA DEL ESTADO
 PUBLICADO :
 CONSULTAR EN : C.F.I. ; AGUA Y ENERGIA ELECTRICA DEL ESTADO
 SUPERFICIE R. :
 UNIDAD TAXONOM. : SERIE (TENTATIVO)
 SISTEMA TAXONOM. : EE.UU. (1949)
 UNIDAD CATOGRA. : SERIES Y FASES
 SISTEMA UTILIT. : ADAPTACION DEL BUREAU OF RECLAMATION (USDI)
 ESCALA MATERIAL : NO SE ACLARA
 ESCALA FINAL :
 NRO.PERFILES : SIN PERFILES CON DESCRIPCIONES NI DATOS ANALITICOS
 OBSERVACIONES :

COORDENADAS GEOG. : 64* 15' Y 63* 50' (LONG.O) 27* 45' Y 27* 58' (LAT.S)
 SUBGRUPOS RECONO. :
 TAXA RECONOCIDA :
 CARTA DE SUELOS : APTITUD DE USO Y USO DE TIERRA
 OTRAS CARTAS : SALINIDAD Y SODICIDAD

C.F.I. - I.N.T.A.
 LISTADO MAESTRO DE CARTOGRAFIA DE SUELOS

*- PROVINCIA : SANTIAGO DEL ESTERO
 NRO. TRABAJO : 20015
 A#0 TRABAJO : 1979
 TITULO : ESTUDIO DE SUELOS, AREA CANAL DE DIOS, PROYECTO NOA-HIDRICO, DESARROLLO DE
 LOS RECURSOS HIDRICOS DEL NOROESTE- SEGUNDA FASE.

CATEGORIA :
 PARTICIPANTE : A. OCARANZA

ORGANISMO : C.F.I.; INCYTH; SUBSECRETARIA DE RECURSOS HIDRICOS
 PUBLICADO : INEDITO
 CONSULTAR EN : C.F.I.; INCYTH; SUBSECRETARIA DE RECURSOS HIDRICOS
 SUPERFICIE R. : 131.505 HAS
 UNIDAD TAXONOM. : UNIDAD DE SUELOS (*)
 SISTEMA TAXONOM. : FAO (1974)
 UNIDAD CATOGRA. : UNIDADES DE SUELOS Y ASOCIACIONES DE UNIDADES DE SUELOS.
 SISTEMA UTILIT. : "METODOS Y PARAMETROS PARA LA EVALUACION DE LAS TIERRAS" (HOUGHTON)
 ESCALA MATERIAL : 1:2.000 ; 1:5.000; 1:35.000; 1:100.000; 1:250.000; 1:1.000.000; 1:10.000
 ESCALA FINAL : 1:2.500; 1:5.000; 1:10.000; 1:35.000
 NRO.PERFILES : 52 PERFILES CON DESCRIPCIONES Y 52 DATOS ANALITICOS COMPLETOS
 OBSERVACIONES : (*) EL AUTOR MENCIONA LAS CALICATAS CON EL NOMBRE DE LA LOCALIDAD MAS CER-
 CANA.

COORDENADAS GEOD. :
 SUBGRUPOS RECONO. :
 TAXA RECONOCIDA :
 CARTA DE SUELOS : SUELOS Y APTITUD PARA RIEGO
 OTRAS CARTAS : VEGETACION; SALINIDAD; USO DE LA TIERRA; GEOMORFOLOGIA-HIDROLOGIA-VEGETAC.

C.F.I. - I.N.T.A.
 LISTADO MAESTRO DE CARTOGRAFIA DE SUELOS

*- PROVINCIA : SANTIAGO DEL ESTERO
 NRO. TRABAJO : 20016
 AÑO TRABAJO : 1978
 TITULO : CARTA DE SUELOS DE LOS DEPARTAMENTOS DE BELGRANO Y GRAL TABOADA

CATEGORIA : NO SE ACLARA
 PARTICIPANTE : C.PENA ZUBIATE; J.SALAZAR LEA PLAZA; C.SCOPPA J.C.MUSTO Y OTROS

ORGANISMO : CONVENIO INTA- PROVINCIA DE SANTIAGO DEL ESTERO
 PUBLICADO :
 CONSULTAR EN : INTA (CASTELAR)
 SUPERFICIE R. : 40.000.000 HECTAREAS
 UNIDAD TAXONOM. : SERIE
 SISTEMA TAXONOM. : SOIL TAXONOMY (USDA 1975)
 UNIDAD CATOGRA. : SERIE, FASES, COMPLEJOS Y ASOCIACIONES
 SISTEMA UTILIT. : SERVICIO CONSERVACION DE SUELOS (USDA)
 ESCALA MATERIAL :
 ESCALA FINAL : 1:250.000
 NRO.PERFILES : 9 PERFILES CON DESCRIPCIONES Y 8 DATOS ANALITICOS
 OBSERVACIONES :

COORDENADAS GEOG. : 29* (LAT.S) 61*45 Y 63* 15 (LONG.O)
 SUBGRUPOS RECONO. : ARGIUSTOLES TIPICOS, UDICOS, USTALFICOS; HAPLUSTOLES ENTICOS
 TAXA RECONOCIDA :
 CARTA DE SUELOS : SUELOS
 OTRAS CARTAS : NO CONTIENE

C.F.I. - I.N.T.A.
 LISTADO MAESTRO DE CARTOGRAFIA DE SUELOS

*- PROVINCIA : SANTIAGO DEL ESTERO
 NRO. TRABAJO : 20017
 AÑO TRABAJO : 1979
 TITULO : CARTA DE SUELOS DEL CENTRO ESTE DE SANTIAGO DEL ESTERO (DENTRO DEL "INFORME
 DE DIEZ AÑOS DE LABOR." TOMO III).

CATEGORIA : COMPILACION

PARTICIPANTE : A. PENÁ ZUBIATE; D. MALDONADO PINEDO

ORGANISMO : CONVENIO INTA, PROVINCIA SANTIAGO DEL ESTERO

PUBLICADO :

CONSULTAR EN : INTA (CASTELAR)

SUPERFICIE R. : 1.573.000 HECTAREAS

UNIDAD TAXONOM. : SUBGRUPO

SISTEMA TAXONOM. : SOIL TAXONOMY (USDA 1975)

UNIDAD CATOGRA. : SUBGRUPOS, FASES, ASOCIACIONES, COMPLEJOS

SISTEMA UTILIT. : SERVICIO CONSERVACION DE SUELOS (USDA)

ESCALA MATERIAL :

ESCALA FINAL : 1:500.000

NRO. PERFILES : 14 PERFILES CON DESCRIPCIONES Y 14 DATOS ANALITICOS COMPLETOS.

OBSERVACIONES :

COORDENADAS GEUG. : 27° 30' Y 29° 25' (LAT.S) 61° 45' Y 63° 10' (LONG.O)

SUBGRUPOS RECONO. : HAPLUSTOL TIPICO, ENTICO; ARGUSTOL TIPICO, USTALFICO; ARGIUOOL

TAXA RECONOCIDA : EE.UU (1949): PARDO FORESTAL; CASTANO; BRUNIZEMS; SOLONCHAK

CARTA DE SUELOS : SUELOS

OTRAS CARTAS : NO CONTIENE

C.F.I. - I.N.T.A.
 LISTADO MAESTRO DE CARTOGRAFIA DE SUELOS

*- PROVINCIA : SANTIAGO DEL ESTERO
 NRO. TRABAJO : 20018
 AÑO TRABAJO : 1981
 TITULO : SUELOS DEL LOTE FISCAL 18 (EL MOJON); DEPARTAMENTO PELLEGRINI; AEREA LA FRA-
 GUA - NUEVA ESPERANZA, PROYECTO NOA - HIDRICO

CATEGORIA : SEMIDETALLADO
 PARTICIPANTE : A. UCARANZA

ORGANISMO : SUBSECRETARIA DE RECURSOS HIDRICOS CFI; INCYTH; NACIONES UNIDAS
 PUBLICADO : INEDITO
 CONSULTAR EN : CFI; INCYTH; SUBSECRETARIA DE RECURSOS HIDRICOS
 SUPERFICIE R. : 5000 HECTAREAS
 UNIDAD TAXONOM. : NO SE ACLARA
 SISTEMA TAXONOM. : NO SE ACLARA
 UNIDAD CATOGRA. : ASOCIACIONES Y COMPLEJOS
 SISTEMA UTILIT. :
 ESCALA MATERIAL :
 ESCALA FINAL : 1:20,000
 NRO. PERFILES : 4 PERFILES CON DESCRIPCIONES, SIN DATOS ANALITICOS.
 OBSERVACIONES :

COORDENADAS GEUG. : 26*05 (LAT.S); 64*10' (LONG.O)
 SUBGRUPOS RECONO. :
 TAXA RECONOCIDA :
 CARTA DE SUELOS : SUELOS
 OTRAS CARTAS :

C.F.I. = I.N.T.A.
 LISTADO MAESTRO DE CARTOGRAFIA DE SUELOS

*- PROVINCIA : SANTIAGO DEL ESTERO
 NRO. TRABAJO : 20019
 A#0 TRABAJO : 1976
 TITULO : RECONOCIMIENTO Y CLASIFICACION DE LOS SUELOS DE LAS ESTANCIAS "EL TRIANGULO

 Y "DOÑA LORENZA" (PINTO, SGO DEL ESTERO)

 CATEGORIA :

 PARTICIPANTE : J.SALAZAR LEA PLAZA; C.PENA ZUBIATE; J.C.MUSTO

 ORGANISMO : INTA

 PUBLICADO : IDIA NRO 33, PAG. 582-590

 CONSULTAR EN : INTA (CAP.FED); INTA (CASTELAR)

 SUPERFICIE R. : 20.000 HECTAREAS

 UNIDAD TAXONOM. : SERIE

 SISTEMA TAXONOM. : SOIL TAXONOMY

 UNIDAD CATOGRA. : SERIE, ASOCIACIONES, COMPLEJOS

 SISTEMA UTILIT. : SERVICIO CONSERVACION DE SUELOS (USDA)

 ESCALA MATERIAL : 1:75.000

 ESCALA FINAL : 1:120.000

 NRO.PERFILES : 3 PERFILES CON DESCRIPCIONES Y SIN DATOS ANALITICOS

 OBSERVACIONES :

 COORDENADAS GEOG. :

 SUBGRUPOS RECONO. : HAPLUSTOL SALORTIDICO, TIPICO; ARGJUSTOL UDICO; SALORTID TIPICO; NATRARGIDS

 TAXA RECONOCIDA :

 CARTA DE SUELOS : SUELOS Y APTITUD DE USO

 UTRAS CARTAS :

C.F.I. - I.N.T.A.
 LISTADO MAESTRO DE CARTOGRAFIA DE SUELOS

*- PROVINCIA : SANTIAGO DEL ESTERU
 NRO. TRABAJO : 20020
 AÑO TRABAJO : 1971
 TITULO : MAPEO Y CLASIFICACION DE SUELOS EN EL AREA DE OTUMPA (DEPTO MORENO)

CATEGORIA : RECONOCIMIENTO
 PARTICIPANTE : J.M.SAYAGO; A.TENCHINI

ORGANISMO :
 PUBLICADO : 6TO R.A.C.S.; TOMO II, PAG. 142
 CONSULTAR EN : INTA (CAP.FED.); INTA (CASTELAR)
 SUPERFICIE R. : 80.000 HAS
 UNIDAD TAXONOM. :
 SISTEMA TAXONOM. : 7MA. APROXIMACION
 UNIDAD CATOGRA. : ASOCIACIONES (SE USO LAND SYSTEM)
 SISTEMA UTILIT. :
 ESCALA MATERIAL :
 ESCALA FINAL : 1:100.000
 NRO.PERFILES :
 OBSERVACIONES :

COORDENADAS GEOG. :
 SUBGRUPOS RECONO. :
 TAXA RECONUCIDA :
 CARTA DE SUELOS : SUELOS
 OTRAS CARTAS :

C.F.I. = I.N.T.A.
 LISTADO MAESTRO DE CARTOGRAFIA DE SUELOS

*- PROVINCIA : SANTIAGO DEL ESTERO
 NRO. TRABAJO : 20021
 A#0 TRABAJO : 1970
 TITULO : ESTUDIO DE SUELOS EN EL VALLE DEL RIO DULCE

CATEGORIA : SEMIDETALLADO-DETALLADO
 PARTICIPANTE : M.MEDINA; R.SORIA; H.F.GUIMARD; J.C. HERRERA; E.VÉLEZ

ORGANISMO : FAO - INTA Y EEA CNIA BENITEZ (CHACO)
 PUBLICADO : 4TO R.A.C.S; VOL.VII PAG.321-378
 CONSULTAR EN : INTA (CAP.FED); INTA (CASTELAR); EEA CNIA BENITEZ (CHACO)
 SUPERFICIE R. : 26.000 HAS
 UNIDAD TAXONOM. : SERIE
 SISTEMA TAXONOM. : 7* APROXIMACION
 UNIDAD CATOGRA. : SERIES Y FASES
 SISTEMA UTILIT. : BUREAU OF RECLAMATION (USDI)
 ESCALA MATERIAL : 1:30,000; 1:100,000
 ESCALA FINAL : 1:100,000
 NRO.PERFILES : 6 PERFILES CON DESCRIPCIONES MORFOLOGICAS Y 1 DATO ANALITICO COMPLETO
 OBSERVACIONES :

COORDENADAS GEOG. :
 SUBGRUPOS RECONO. :
 TAXA RECONOCIDA :
 CARTA DE SUELOS : SUELOS Y APTITUD PARA RIEGO
 OTRAS CARTAS : REGIONES FISIOGRAFICAS; SALINIDAD; ALCALINIDAD; AGRUPAMIENTO P/TRATAM.TIERRAS

C.F.I. - I.N.T.A.
 LISTADO MAESTRO DE CARTOGRAFIA DE SUELOS

*- PROVINCIA : SANTIAGO DEL ESTERO
 NRO. TRABAJO : 20022
 A#0 TRABAJO : 1957
 TITULO : SUELOS DE LA ESTACION FORESTAL DE ANATUYA

CATEGORIA :
 PARTICIPANTE : A.PINEIRO; R.ZUCARDI

ORGANISMO : UNIVERSIDAD NACIONAL DE TUCUMAN
 PUBLICADO : PUBL(REV.AGRON.N.O.ARG; VOL II, N* 2)
 CONSULTAR EN : INTA (CASTELAR)
 SUPERFICIE R. :
 UNIDAD TAXONOM. : GRAN GRUPO
 SISTEMA TAXONOM. : EEUU(1949)
 UNIDAD CATOGRA. :
 SISTEMA UTILIT. :
 ESCALA MATERIAL :
 ESCALA FINAL :
 NRO.PERFILES : 7 PERFILES CON DESCRIPCIONES Y 7 DATOS ANALITICOS COMPLETOS
 OBSERVACIONES :

COORDENADAS GEOG. :
 SUBGRUPOS RECONO. :
 TAXA RECONOCIDA : SOLONCHAK; SOLONETZ; CASTANOS ROJIZOS.
 CARTA DE SUELOS : NO CONTIENE
 OTRAS CARTAS :

C.F.I. - I.N.T.A.
 LISTADO MAESTRO DE CARTOGRAFIA DE SUELOS

*- PROVINCIA : SALTA
 NRO. TRABAJO : 21001
 AÑO TRABAJO : 1959
 TITULO : RECONOCIMIENTO GEOLOGICO Y AGROECOLOGICO CON FINES DE RIEGO EN LA ZONA DEL

 CANAL DE SANTIAGO DEL ESTERO.

 CATEGORIA : EXPLORATORIO
 PARTICIPANTE : E.TAKACS; H.MASDITA; D.BUITRAGO

 ORGANISMO : COMISION NACIONAL DEL RIO BERMEJO
 PUBLICADO :
 CONSULTAR EN : C.F.I.
 SUPERFICIE R. : 2.000.000 HAS
 UNIDAD TAXONOM. : GRAN GRUPO
 SISTEMA TAXONOM. : EE.UU. (1949)
 UNIDAD CATOGRA. : NO ESPECIFICA
 SISTEMA UTILIT. : CAPACIDAD DE USO (SERVICIO CONSERVACION DE SUELOS - USDA)
 ESCALA MATERIAL : 1:250.000; 1:500.000
 ESCALA FINAL : 1:250.000
 NRO.PERFILES : 1 PERFIL CON DESCRIPCION Y 22 DATOS ANALITICOS
 OBSERVACIONES : ABARCA TAMBIEN LAS PROVINCIAS DE CHACO Y SANTIAGO DEL ESTERO

 COORDENADAS GEUG. : 61* 25' Y 64* (LONG.O) - 25*05' Y 27* 45' (LAT.S)
 SUBGRUPOS RECONO. :
 TAXA RECONOCIDA :
 CARTA DE SUELOS : APTITUD DE USO
 OTRAS CARTAS : GEOMORFOLOGIA

C.F.I. - I.N.T.A.
 LISTADO MAESTRO DE CARTOGRAFIA DE SUELOS

*- PROVINCIA : SALTA
 NRO. TRABAJO : 21002
 A#0 TRABAJO : 1970
 TITULO : LOS SUELOS DE LOS VALLES CALCHAQUIES

CATEGORIA : DETALLADO
 PARTICIPANTE : R.VALENCIA; A.LAGO; T.CHAFATINOS; R.IBARGUREN; R.MENEGATTI; A.OCARANZA

ORGANISMO : GOBIERNO PROVINCIA DE SALTA - UNLP
 PUBLICADO :
 CONSULTAR EN : DEPTO RIEGO, CLIMA Y SUELO-SALTA-FACUL.CIENCIAS NATURALES Y MUSEO (UNLP) CFI
 SUPERFICIE R. : 37.000 HAS
 UNIDAD TAXONOM. : SERIE
 SISTEMA TAXONOM. : 7* APROXIMACION
 UNIDAD CATOGRA. : SERIES, ASOCIACIONES DE SERIES; COMPLEJOS; FASES
 SISTEMA UTILIT. : BUREAU OF RECLAMATION (USDI)
 ESCALA MATERIAL : 1:15.000; 1:50.000; 1:60.000
 ESCALA FINAL : 1:15.000; 1:25.000; 1:11.500; 1:12.300; 1:13.500
 NRO.PERFILES : 24 PERFILES CON DESCRIPCIONES Y 22 DATOS ANALITICOS INCOMPLETOS
 OBSERVACIONES :

COORDENADAS GEOG. : 66*20' (LONG.O) 24* 30' Y 26* 30' (LAT.S)
 SUBGRUPOS RECONO. :
 TAXA RECONOCIDA :
 CARTA DE SUELOS : DE SUELOS Y APTITUD PARA RIEGO
 OTRAS CARTAS : INDICE

C.F.I. - I.N.T.A.
 LISTADO MAESTRO DE CARTOGRAFIA DE SUELOS

*- PROVINCIA : SALTA
 NRO. TRABAJO : 21003
 A#O TRABAJO : 1973
 TITULO : ESTUDIO DE LOS RECURSOS NATURALES HIDRICOS DE LA ALTA CUENCA DEL RIO BERME-

 JO Y PROGRAMACION PARA SU DESARROLLO

 CATEGORIA : RECONOCIMIENTO - EXPLORATORIO

 PARTICIPANTE : J.FERRER;R.SANCHEZ;E.ROCA;L.BUITRAGO;T.CHAFATINOS;G.EMMANUEL;A.OCARANZA;

 E.SANTOS; C.MOVIA;E.PARADA;A.VALLEJOS; T.BENNER; M.CORREA; Y CONTRAPARTES

 INTERNACIONALES.

 ORGANISMO : SUBSECRETARIA DE RECURSOS HIDRICOS (ARG);DEPTO ASUNTOS REGIONALES-DEA ETC.

 PUBLICADO :

 CONSULTAR EN : C.F.I.; INCYTH

 SUPERFICIE R. : 3.837.000 HAS.

 UNIDAD TAXONOM. : UNIDADES DE SUELOS

 SISTEMA TAXONOM. : FAO (1968 Y POSTERIORES MODIFICACIONES)

 UNIDAD CATOGRA. : ASOCIACIONES DE UNIDADES DE SUELOS

 SISTEMA UTILIT. : "GRUPOS DE TIERRAS" (FLANNERY)

 ESCALA MATERIAL : 1:10.000; 1:50.000; 1:65.000; 1:100.000; 1:500.000; 1:1.000.000

 ESCALA FINAL : 1:250.000

 NRO.PERFILES : 12 PERFILES CON DESCRIPCIONES Y CON DATOS ANALITICOS

 OBSERVACIONES : 3.040.000 HAS EXPLORATORIO Y 796.800 HAS RECONOCIMIENTO (PARTE ARGENTINA)

 COORDENADAS GEOG. : 65* 30' Y 64* (LONG.U) ; 21* 20' Y 25* (LAT.S)

 SUBGRUPOS RECONO. :

 TAXA RECONOCIDA :

 CARTA DE SUELOS : SUELOS Y APTITUD PARA RIEGO

 OTRAS CARTAS : USO AGRICOLA ACTUAL; VEGETACION; FISIOGRAFICO; APTITUD DE LAS TIERRAS ETC.

C.F.I. - I.N.T.A.
 LISTADO MAESTRO DE CARTOGRAFIA DE SUELOS

*- PROVINCIA : SALTA
 NRO. TRABAJO : 21004
 A#O TRABAJO : 1975
 TITULO : ESTUDIO DE LA CUENCA INFERIOR DEL RIO BERMEJO Y PROGRAMACION PARA SU DESARROLLO, RECURSOS DE LA TIERRA (SUELOS).

CATEGORIA : EXPLORATORIO, RECONOCIMIENTO

PARTICIPANTE : R.SANCHEZ; J.FERRER; T.CHAFATINOS; F.DELESSIN; M.GAUNA; J.IRISARRI; J.MENDIA
 G.MORGAN; A.NADIR; A.OCARANZA; C.PATINO; A.RIOS; P.SCHEFFER; E.TORRES;
 G.HERRERA; R.ELICABE; J.ADAMOLI, ETC Y CONTRAPARTES INTERNACIONALES

ORGANISMO : SUBSECRET.DE RECURSOS HIDRICOS (ARG) Y DEPTO DE DESARROLLO REGIONAL (DEA)

PUBLICADO :

CONSULTAR EN : C.F.I.; INCYTH

SUPERFICIE R. : 13.872.000 HAS

UNIDAD TAXONOM. : UNIDADES DE SUELOS

SISTEMA TAXONOM. : FAO (1974)

UNIDAD CATOGRA. : ASOCIACION DE UNIDADES DE SUELOS

SISTEMA UTILIT. : "GRUPOS DE TIERRAS" (FLANNERY)

ESCALA MATERIAL : 1:30.000; 1:70.000; 1:85.000; 1:250.000; 1:500.000; 1:35.000

ESCALA FINAL : 1:500.000

NRO.PERFILES : 128 PERFILES CON DESCRIPCIONES Y 61 CON DATOS ANALITICOS COMPLETOS

OBSERVACIONES : (*1*) EXISTE UNA VERSION PUBLICADA POR LA DEA EN EE.UU. EN CASTELLANO EN FORMA RESUMIDA Y CON MAPAS EN COLORES. *2* ABARCA TAMBIEN PARTE DE FORMOSA CHACO; SANTIAGO DEL ESTERO Y JUJUY

COORDENADAS GEOG. : 22* 00' Y 27* 20' (LAT.S) 64* 30' Y 58* 00' (LONG.O)

SUBGRUPOS RECONO. :

TAXA RECONOCIDA :

CARTA DE SUELOS : BASICO Y DE APTITUD DE SUELOS.

OTRAS CARTAS : MAPA FISIOGRAFICO; CATEGORIAS DEL LEVANTAMIENTO DE SUELOS; TIERRAS APTAS ETC

C.F.I. - I.N.T.A.
 LISTADO MAESTRO DE CARTOGRAFIA DE SUELOS

*- PROVINCIA : SALTA
 NRO. TRABAJO : 21005
 AÑO TRABAJO : 1975
 TITULO : APTITUD AGROPECUARIA DE LOS SUELOS Y PRODUCCION AGRICOLA BAJO RIEGO DEL
 AREA ANGASTACO - CAFAYATE

CATEGORIA : SEMIDETALLADO

PARTICIPANTE : G.VILLANUEVA; A.NADIR; A.OCARANZA; T.CHAFATINOS; R.OSINAGA Y OTROS

ORGANISMO : C.F.I.

PUBLICADO : INEDITO

CONSULTAR EN : C.F.I.

SUPERFICIE R. : 53.900 HAS

UNIDAD TAXONOM. : SERIE

SISTEMA TAXONOM. : 7* APROXIMACION

UNIDAD CATOGRA. : SERIES; ASOCIACIONES

SISTEMA UTILIT. : SERVICIO DE CONSERVACION DE SUELOS (USDA) Y BUREAU OF RECLAMATION (USDI)

ESCALA MATERIAL : 1:11.500; 1:25.000; 1:65.000; 1:100.000; 1:500.000.-

ESCALA FINAL : 1:25.000

NRO.PERFILES : 19 PERFILES C/DESCRIPCIONES MORFOLOG:13 DATOS ANALITICOS Y 7 INCOMPLETOS

OBSERVACIONES :

COORDENADAS GEOG.:66*20' (LONG.O) 24*30' Y 26*30' (LAT.S)

SUBGRUPOS RECONO.:QUARTZIPSAMENTS; PSAMMAQUENTS; HAPLAQUENTS; TORRIPSAMENTS; TORRIORTMENTS.

TAXA RECONOCIDA :UNIDADES DE SUELOS (FAO) Y FRANCESA (AUBERT)

CARTA DE SUELOS :SUELOS; APTITUD PARA RIEGO

OTRAS CARTAS :MAPA DE USO (SITUACION ACTUAL)

C.F.I. - I.N.T.A.
LISTADO MAESTRO DE CARTOGRAFIA DE SUELOS

*- PROVINCIA : SALTA
 NRO. TRABAJO : 21006
 A#O TRABAJO : 1980
 TITULO : ESTUDIO DE SUELOS; AREA PAYOGASTA - CAMPO LARGO. PROYECTO NOA HIDRICO, DESA

 RROLLO DE LOS RECURSOS HIDRICOS ODEL NOA, SEGUNDA FASE.

 CATEGORIA : SEMIDETALADO - DETALLADO

 PARTICIPANTE : A.NADIR; R.TORRES; R.USINAGA; C.CAMACHO

 ORGANISMO : SUBSECRETARIA DE RECURSOS HIDRICOS; C.F.I.; INCYTH; NACIONES UNIDAS

 PUBLICADO : INEDITO

 CONSULTAR EN : SUBSECRET. DE RECURSOS HIDRICOS; CFI; INCYTH; SECRET. DE ESTADO ASUNTOS AGRARIOS

 SUPERFICIE R. : 1.384 HAS.

 UNIDAD TAXONOM. : SERIE

 SISTEMA TAXONOM. : SOIL TAXONOMY (USDA, 1975)

 UNIDAD CATOGRA. : SERIES Y FASES

 SISTEMA UTILIT. : BUREAU OF RECLAMATION (USDI)

 ESCALA MATERIAL : 1:50,000

 ESCALA FINAL : 1:5,000 (PAYOGASTA); 1:10,000 (CAMPO LARGO)

 NRO. PERFILES : 7 PERFILES CON DESCRIPCIONES Y CON 7 DATOS ANALITICOS COMPLETOS

 OBSERVACIONES : 665 HAS. (PAYOGASTA); 719 HAS. (CAMPO LARGO)

 COORDENADAS GEOG. : 25*02' LAT,S; 66*06' LONG,O

 SUBGRUPOS RECONO. :

 TAXA RECONOCIDA :

 CARTA DE SUELOS : SUELOS Y APTITUD PARA RIEGO

 OTRAS CARTAS :

C.F.I. - I.N.T.A.
 LISTADO MAESTRO DE CARTOGRAFIA DE SUELOS

*- PROVINCIA : SALTA
 NRO. TRABAJO : 21007
 A#O TRABAJO : 1980
 TITULO : ESTUDIO DE SUELOS EN EL AREA DE RIEGO DEL RIO JURAMENTO

CATEGORIA : SEMIDETALLADO
 PARTICIPANTE : I.MIZONO; L.BARBERIS; L.BERASATEGUI; E.CHAMORRO; C.MOVIA Y OTROS (TECNO-
 AGRO).

ORGANISMO : C.F.I.
 PUBLICADO : INEDITO
 CONSULTAR EN : C.F.I.
 SUPERFICIE R. : 70,000 HAS
 UNIDAD TAXONOM. : SERIE
 SISTEMA TAXONOM. : SOIL TAXONOMY (USDA 1975)
 UNIDAD CATOGRA. : SERIE, FASES; ASOCIACIONES DE SERIES; COMPLEJOS Y COMPLEJO INDETERMINADO
 SISTEMA UTILIT. : BUREAU OF RECLAMATION (USDI)
 ESCALA MATERIAL : 1:20,000; 1:65,000; 1:100,000; 1:500,000.-
 ESCALA FINAL : 1:20,000
 NRO.PERFILES : 182 PERFILES C/DESCRIP.;114 C/DATOS ANALITICOS COMPLETOS Y 349 INCOMPLETOS
 OBSERVACIONES :

COORDENADAS GEOG.:64* 25' (LONG.O) 25* 15' (LAT.S)
 SUBGRUPOS RECONO.:HAPLUSTOLES ARIDICOS, ENTICOS, TORRIFLUVENTICOS, TORRIORTENTICOS, ETC.
 TAXA RECONOCIDA :
 CARTA DE SUELOS :SUELOS Y APTITUD PARA RIEGO
 OTRAS CARTAS :ISOBATAS; USO ACTUAL; OBSERVACIONES; CALICATAS Y FREATIMETROS;FISIOGRAFICOS

C.F.I. - I.N.T.A.
 LISTADO MAESTRO DE CARTOGRAFIA DE SUELOS

*- PROVINCIA : SALTA
 NRO. TRABAJO : 21008
 A#0 TRABAJO : 1978
 TITULO : CARTA DE SUELOS DE LA COLONIA SANTA ROSA

CATEGORIA : SEMIDETALLADA
 PARTICIPANTE : J.VARGAS GIL; R.ROMAN; A.BIANCHI; I.QUIROGA Y OTROS

ORGANISMO : INTA
 PUBLICADO :
 CONSULTAR EN : INTA (BIBLIOTECA); EERA=INTA(SALTA)
 SUPERFICIE R. : 7.800 HECTAREAS
 UNIDAD TAXONOM. : SERIE
 SISTEMA TAXONOM. : SOIL TAXONOMY (USDA 1973)
 UNIDAD CATOGRA. : SERIES, ASOCIACIONES, COMPLEJOS, FASES, COMPLEJOS INDETERMINADOS
 SISTEMA UTILIT. : BUREAU OF RECLAMATION (USDI)
 ESCALA MATERIAL : 1:10.000; 1:15.000
 ESCALA FINAL : 1:15.000
 NRO.PERFILES : 10 PERFILES CON DESCRIPCIONES Y 10 DATOS ANALITICOS COMPLETOS
 OBSERVACIONES :

COORDENADAS GEOG.: 64* 28' (LONG.O) Y 23*25' (LAT.S)
 SUBGRUPOS RECONO.: ARGUSTOL UDICO, PAQUICO, USTIPSAMENT TIPICO, ENTICO
 TAXA RECONOCIDA :
 CARTA DE SUELOS : SUELOS Y APTITUD DE USO
 OTRAS CARTAS : NO CONTIENE

C.F.I. - I.N.T.A.
 LISTADO MAESTRO DE CARTOGRAFIA DE SUELOS

*- PROVINCIA : SALTA
 NRO. TRABAJO : 21009
 A#0 TRABAJO : 1982
 TITULO : ESTUDIO DE LOS SUELOS DEL NOA

CATEGORIA : EXPLORATORIO - RECONOCIMIENTO
 PARTICIPANTE : A. NADIR; T. CHAFATINUS; E. TORRES Y OTROS

ORGANISMO : UNSA; SUB.C. Y T.; S.E.A.A.
 PUBLICADO : INEDITO
 CONSULTAR EN : UNSA; SUB.C Y T.; SEAA
 SUPERFICIE R. : 20.799.400 HAS.
 UNIDAD TAXONOM. : UNIDADES DE SUELOS
 SISTEMA TAXONOM. : FAO
 UNIDAD CATOGRA. : ASOCIACIONES DE UNIDADES DE SUELOS
 SISTEMA UTILIT. : CLASIFICACION POR GRUPOS DE TIERRA (FLANNERY)
 ESCALA MATERIAL : 1:500.000; 1:250.000; 1:75.000; 1:35.000; 1:400.000
 ESCALA FINAL : 1:500.000
 NRO. PERFILES :
 OBSERVACIONES : 5.321.900 HAS. (JUJUY); 15.470.500 HAS. (SALTA)

COORDENADAS GEOG. : 21*47' Y 26*15' (LAT.S) 62*20 Y 68*34' (LONG.O)
 SUBGRUPOS RECONO. :
 TAXA RECONOCIDA : LITOSOLES; FLUVISOLES; SOLONCHAK, REGOSOLES; YERMOSOLES
 CARTA DE SUELOS : SUELOS
 OTRAS CARTAS :

C.F.I. - I.N.T.A.
 LISTADO MAESTRO DE CARTOGRAFIA DE SUELOS

** PROVINCIA : SALTA
 NRO. TRABAJO : 21010
 AÑO TRABAJO : 1971
 TITULO : LEVANTAMIENTO DE SUELOS DEL SECTOR CACHI ADENTRO DE LOS VALLES CALCHAQUIES

CATEGORIA : SEMIDETALLADO
 PARTICIPANTE : F. CHAFATINOS; G. VILLANUEVA; A. UCARANZA

ORGANISMO : GOBIERNO DE SALTA
 PUBLICADO : COMUNICACION 6* R.A.C.S.
 CONSULTAR EN : DIRECCION GRAL AGROPECUARIA (SALTA)
 SUPERFICIE R. : 3.600 HAS
 UNIDAD TAXONOM. : UNIDADES DE SUELOS
 SISTEMA TAXONOM. : FAO
 UNIDAD CATOGRA. :
 SISTEMA UTILIT. : NO SE USA
 ESCALA MATERIAL : 1:40.000
 ESCALA FINAL : 1:40.000
 NRO.PERFILES : 3 PERFILES CON DESCRIPCIONES Y 3 DATOS ANALITICOS COMPLETOS
 OBSERVACIONES :

COORDENADAS GEOG. :
 SUBGRUPOS RECONO. :
 TAXA RECONOCIDA :
 CARTA DE SUELOS : SUELOS
 OTRAS CARTAS :

C.F.I. - I.N.T.A.
 LISTADO MAESTRO DE CARTOGRAFIA DE SUELOS

*- PROVINCIA : SALTA
 NRO. TRABAJO : 21011
 A#O TRABAJO : 1972
 TITULO : RELEVAMIENTO DE SUELOS DEL AREA POROTERA SALTENA (PLAN DE INVER.DE GANAD.)

CATEGORIA : RECONOCIMIENTO-SEMIDETALLADO
 PARTICIPANTE : J.R. VARGAS GIL

ORGANISMO : INTA - FAO
 PUBLICADO : INEDITO
 CONSULTAR EN : BIBLIOTECA EERA SALTA (INTA)
 SUPERFICIE R. : 70.000 HECTAREAS
 UNIDAD TAXONOM. : SUBGRUPO
 SISTEMA TAXONOM. : SOIL TAXONOMY (USDA 1975)
 UNIDAD CATOGRA. : ASOCIACIONES DE SUBGRUPOS
 SISTEMA UTILIT. : SERVICIO CONSERVACION DE SUELOS (USDA)
 ESCALA MATERIAL : 1:78,000
 ESCALA FINAL : 1:78,000
 NRO.PERFILES : 20 PERFILES CON DESCRIPCIONES Y 20 DATOS ANALITICOS
 OBSERVACIONES :

COORDENADAS GEOG. : 25 30' (LAT S) Y 64 50' (LONG.O)
 SUBGRUPOS RECONO. : ARGIUSTOL UDICO; HAPLUSTOL UDICO, ENTICO
 TAXA RECONOCIDA :
 CARTA DE SUELOS : BASICA Y DE APTITUD
 OTRAS CARTAS :

C.F.I. - I.N.T.A.
 LISTADO MAESTRO DE CARTOGRAFIA DE SUELOS

*- PROVINCIA : SALTA
 NRO. TRABAJO : 21012
 AÑO TRABAJO : 1973
 TITULO : ESTUDIO DE SUELOS DEL VALLE DE BIANCA; CONO MOJUROTO.

CATEGORIA : SEMIOETALLADO
 PARTICIPANTE : T.CHAFATINOS; A.OCARANZA

ORGANISMO : CONVENIO FONDO ESPECIAL DEL TABACO-SECRETARIA DE ESTADO DE LA PRODUCCION
 PUBLICADO : EN DIRECCION GRAL AGROPECUARIA (SALTA)
 CONSULTAR EN : DIRECCION GENERAL AGROPECUARIA (SALTA)
 SUPERFICIE R. : 36.000 HAS
 UNIDAD TAXONOM. : UNIDADES DE SUELOS
 SISTEMA TAXONOM. : 7* APROXIMACION; FAO; FRANCESA
 UNIDAD CATOGRA. : SERIE Y ASOCIACION
 SISTEMA UTILIT. : BUREAU OF RECLAMATION (USDI) Y SERVICIO CONSERVACION DE SUELOS (USDA)
 ESCALA MATERIAL : 1:75.000.-
 ESCALA FINAL : 1:75.000.-
 NRO.PERFILES : 11 PERFILES CON DESCRIPCIONES Y 5 DATOS ANALITICOS COMPLETOS
 OBSERVACIONES :

COORDENADAS GEOG.: 24* 35' Y 24* 44' LAT.SUR Y 64* 45' Y 65* 18 LONG.O
 SUBGRUPOS RECONO.: USTORTENT, USTIPSAMENT
 TAXA RECONOCIDA : FAO (FLUVISOL EUTRICO; DISTRICO; CALCICO; NORTHCOTE.
 CARTA DE SUELOS : SUELOS
 OTRAS CARTAS : GEOMORFOLOGIA; DRENAJE; USO ACTUAL

C.F.I. - I.N.T.A.
 LISTADO MAESTRO DE CARTOGRAFIA DE SUELOS

*- PROVINCIA : SALTA
 NRO. TRABAJO : 21013
 A#O TRABAJO : 1973
 TITULO : ESTUDIO DE SUELOS DE LA FRACCION SANTA RITA, INGENIO SAN ISIDRO, DPTO. GRAL.
 GUEMES.

CATEGORIA : DETALLADO
 PARTICIPANTE : T. CHAFATINOS; A. UCARANZA.

ORGANISMO : GOBIERNO DE SALTA
 PUBLICADO : INEDITO
 CONSULTAR EN : DIRECCION GRAL. AGROPECUARIA (SALTA)
 SUPERFICIE R. : 2000 HAS.
 UNIDAD TAXONOM. : UNIDADES DE SUELOS
 SISTEMA TAXONOM. : F A O
 UNIDAD CATOGRA. : COMPLEJOS
 SISTEMA UTILIT. : NO SE USA
 ESCALA MATERIAL : 1:35.000-
 ESCALA FINAL : 1:20.000-
 NRO. PERFILES : 5 PERFILES CON DESCRIPCIONES Y 6 DATOS ANALITICOS COMPLETOS
 OBSERVACIONES :

COORDENADAS GEOG. :
 SUBGRUPOS RECONO. :
 TAXA RECONOCIDA :
 CARTA DE SUELOS : SUELOS
 OTRAS CARTAS : VEGETACION

C.F.I. - I.N.T.A.
 LISTADO MAESTRO DE CARTOGRAFIA DE SUELOS

*- PROVINCIA : SALTA
 NRO. TRABAJO : 21014
 A#O TRABAJO : 1973
 TITULO : LEVANTAMIENTO DE SUELOS MUY DETALLADO DE LA ZONA DE CAFAYATE-ANIMANA-TOLOM-

 BON.

 CATEGORIA : DETALLADO
 PARTICIPANTE : A. NADIR; A. OCARANZA; T. CHAFATINOS

 ORGANISMO : GOBIERNO DE SALTA
 PUBLICADO : INEDITO
 CONSULTAR EN : DIRECCION GRAL. AGROPECUARIA (SALTA)
 SUPERFICIE R. : 1363 HAS.
 UNIDAD TAXONOM. : SERIE
 SISTEMA TAXONOM. : NO SE ACLARA
 UNIDAD CATOGRA. :
 SISTEMA UTILIT. : NO SE USA
 ESCALA MATERIAL : 1:10.000-
 ESCALA FINAL : 1:10.000-
 NRO. PERFILES : 2 PERFILES CON DESCRIPCIONES MORFOLOGICAS
 OBSERVACIONES :

 COORDENADAS GEUG. :
 SUBGRUPOS RECONO. :
 TAXA RECONOCIDA :
 CARTA DE SUELOS : SUELOS
 OTRAS CARTAS : EROSION, PEDREGOSIDAD Y PENDIENTE

C.F.I. - I.N.T.A.
 LISTADO MAESTRO DE CARTOGRAFIA DE SUELOS

** PROVINCIA : SALTA
 NRO. TRABAJO : 21015
 A#0 TRABAJO : 1974
 TITULO : LEVANTAMIENTO DE SUELOS DEL VALLE DE LERMA

CATEGORIA : RECONOCIMIENTO
 PARTICIPANTE : A. NADIR; A. OCARANZA; I. CHAFATINOS.

ORGANISMO : CONVENIO FONDO ESPECIAL DEL TABACO, SECRETARIA DE ESTADO DE LA PRODUCCION
 PUBLICADO : INEDITO
 CONSULTAR EN : DIRECCION GRAL, AGROPECUARIA (SALTA)
 SUPERFICIE R. : 120.000 HAS.
 UNIDAD TAXONOM. : UNIDADES DE SUELOS
 SISTEMA TAXONOM. : F A O
 UNIDAD CATOGRA. : ASOCIACION.
 SISTEMA UTILIT. : NO SE USO
 ESCALA MATERIAL : 1:75.000-
 ESCALA FINAL : 1:120.000-
 NRO. PERFILES : APROXIMACION 25 PERFILES DESCRIPCIONES Y 20 DATOS ANALITICOS.
 OBSERVACIONES :

COORDENADAS GEOG. : 25,38' Y 24,36' LAT. SUR; 65,37' Y 65,21' LONG. OESTE.
 SUBGRUPOS RECONO. :
 TAXA RECONOCIDA :
 CARTA DE SUELOS : SUELOS Y APTITUD DE USO
 OTRAS CARTAS : EROSION

C.F.I. - I.N.T.A.
 LISTADO MAESTRO DE CARTOGRAFIA DE SUELOS

*- PROVINCIA : SALTA
 NRO. TRABAJO : 21016
 A#0 TRABAJO : 1974
 TITULO : LOS SUELOS DE TOLLOCHE - LOTE FISCAL 37 - DPTO. ANTA

CATEGORIA : RECONOCIMIENTO-SEMIDETALLADO
 PARTICIPANTE : T. CHAFATINOS; A. UCARANZA; A. NADIR

ORGANISMO : CONVENIO COMITE DE CUENCA RIO JURAMENTO-SECRETARIA DE ESTADO DE LA PRODUCC.
 PUBLICADO :
 CONSULTAR EN : DIRECCION GRAL. AGROPECUARIA (SALTA)
 SUPERFICIE R. : 57.000 HAS.
 UNIDAD TAXONOM. : UNIDADES DE SUELOS
 SISTEMA TAXONOM. : FAO Y FRANCESA
 UNIDAD CATOGRA. :
 SISTEMA UTILIT. : NO SE USA
 ESCALA MATERIAL : 1:75.000-
 ESCALA FINAL : 1:75.000-
 NRO. PERFILES : 7 PERFILES CON DESCRIPCIONES Y 7 DATOS ANALITICOS COMPLETOS
 OBSERVACIONES :

COORDENADAS GEOG. :
 SUBGRUPOS RECONO. :
 TAXA RECONOCIDA : FRANCESA Y FAO (FLUVISOL EUTRICO CALCAREO; PHAEOZEM HAPLICO; CALCAREO, ETC.)
 CARTA DE SUELOS : SUELOS
 OTRAS CARTAS : EROSION Y APTITUD AGRICOLA

C.F.I. = I.N.T.A.
 LISTADO MAESTRO DE CARTOGRAFIA DE SUELOS

*- PROVINCIA : SALTA
 NRO. TRABAJO : 21017
 A#0 TRABAJO : 1974
 TITULO : SUELOS DEL VALLE CAPLAZUTI-POCITOS.

CATEGORIA : SEMIDETALLADO
 PARTICIPANTE : G. VILLANUEVA; T. CHAFATINOS.

ORGANISMO : GOBIERNO DE SALTA
 PUBLICADO : INEDITO
 CONSULTAR EN : DIRECCION GRAL. AGROPECUARIA.
 SUPERFICIE R. : 10.000 HAS.
 UNIDAD TAXONOM. : UNIDADES DE SUELOS
 SISTEMA TAXONOM. : FAO
 UNIDAD CATOGRA. :
 SISTEMA UTILIT. : BUREAU OF RECLAMATION Y SERVICIOS CONSERVACION DE SUELOS
 ESCALA MATERIAL : 1:10.000 Y 1:70.000
 ESCALA FINAL : 1:35.000
 NRO.PERFILES : 5 PERFILES CON DESCRIPCIONES Y 5 DATOS ANALITICOS COMPLETOS
 OBSERVACIONES :

COORDENADAS GEOG. : 63,45' LONG. OESTE; 22,00' Y 22,15' LAT. SUR.
 SUBGRUPOS RECONO. :
 TAXA RECONOCIDA :
 CARTA DE SUELOS : APTITUD PARA RIEGO
 OTRAS CARTAS : APTITUD AGRICOLA; USO ACTUAL.

C.F.I. - I.N.T.A.
 LISTADO MAESTRO DE CARTOGRAFIA DE SUELOS

*- PROVINCIA : SALTA
 NRO. TRABAJO : 21018
 A#0 TRABAJO : 1974
 TITULO : ESTUDIO DETALLADO DE SUELOS PARA SU RECUPERACION EN TIERRAS MUNICIPALES DE

 ORAN.

 CATEGORIA : DETALLADO
 PARTICIPANTE : T. CHAFATINOS; A. NADIR; A. OCARANZA.

 ORGANISMO : GOBIERNO DE SALTA
 PUBLICADO : INEDITO
 CONSULTAR EN : DIRECCION GRAL. AGROPECUARIA (SALTA)
 SUPERFICIE R. : 1.230 HAS.
 UNIDAD TAXONOM. : UNIDADES DE SUELOS
 SISTEMA TAXONOM. : F A O
 UNIDAD CATOGRA. :
 SISTEMA UTILIT. : SERVICIO CONSERVACION DE SUELOS (USDA)
 ESCALA MATERIAL :
 ESCALA FINAL : 1:7.500-
 NRO. PERFILES : 6 PERFILES CON DESCRIPCIONES Y 10 DATOS ANALITICOS COMPLETOS
 OBSERVACIONES :

 COORDENADAS GEOG. : 23,07' Y 23,08 LAT. SUR; 64,19' Y 64,20' LONG. OESTE
 SUBGRUPOS RECONO. :
 TAXA RECONOCIDA :
 CARTA DE SUELOS : SUELOS
 OTRAS CARTAS : NIVEL FREATICO; SALINIDAD

C.F.I. - I.N.T.A.
 LISTADO MAESTRO DE CARTOGRAFIA DE SUELOS

*- PROVINCIA : SALTA
 NRO. TRABAJO : 21019
 A#0 TRABAJO : 1975
 TITULO : POSIBILIDADES AGRICOLAS DE LOS SUELOS DEL LOTE 75 -EMBARCACION.

CATEGORIA : DETALLADO
 PARTICIPANTE : G.VILLANUEVA.

ORGANISMO : GOBIERNO DE SALTA
 PUBLICADO : INEDITO
 CONSULTAR EN : DIRECCION GRAL. AGROPECUARIA (SALTA)
 SUPERFICIE R. : 350 HAS.
 UNIDAD TAXONOM. : UNIDADES DE SUELOS
 SISTEMA TAXONOM. : F A O
 UNIDAD CATOGRA. :
 SISTEMA UTILIT. :
 ESCALA MATERIAL : 1:10.000-
 ESCALA FINAL : 1:10.000-
 NRO.PERFILES : 4 PERFILES CON DESCRIPCIONES Y SIN DATOS ANALITICOS
 OBSERVACIONES :

COORDENADAS GEUG. :
 SUBGRUPOS RECONO. :
 TAXA RECONOCIDA :
 CARTA DE SUELOS : SUELOS
 OTRAS CARTAS : APTITUD AGRICOLA

C.F.I. - I.N.T.A.
 LISTADO MAESTRO DE CARTOGRAFIA DE SUELOS

*- PROVINCIA : SALTA
 NRO. TRABAJO : 21020
 AÑO TRABAJO : 1975
 TITULO : ESTUDIO DE SUELOS DE LA CALDERILLA, DPTO. LA CALDERA - SALTA,

CATEGORIA : DETALLADO
 PARTICIPANTE : A. NADIR; T. CHAFATINOS,

ORGANISMO : CONVENIO FONDO ESPECIAL DEL TABACO - SECRETARIA DE ESTADO DE LA PRODUCCION,
 PUBLICADO : INEDITO
 CONSULTAR EN : DIRECCION GRAL. AGROPECUARIA (SALTA)
 SUPERFICIE R. : 200 HAS.
 UNIDAD TAXONOM. : SERIE
 SISTEMA TAXONOM. :
 UNIDAD CATOGRA. : SERIE Y FASES
 SISTEMA UTILIT. :
 ESCALA MATERIAL : 1:10,000-
 ESCALA FINAL : 1:20,000-
 NRO. PERFILES :
 OBSERVACIONES :

COORDENADAS GEOG. :
 SUBGRUPOS RECONO. :
 TAXA RECONOCIDA :
 CARTA DE SUELOS : SUELOS
 OTRAS CARTAS : NO CONTIENE

C.F.I. - I.N.T.A.
 LISTADO MAESTRO DE CARTOGRAFIA DE SUELOS

*- PROVINCIA : SALTA
 NRO. TRABAJO : 21021
 A#0 TRABAJO : 1976
 TITULO : PROYECTOS PRIORITARIOS, UNIDAD TECNICA PERMANENTE CUENCA BERMEJO (PROYECTO

 I), ESTUDIO INTEGRAL RECURSOS NATURALES DE LOS LOTES FISCALES PLUMA DE PATO

 MORILLO - DPTO RIVADAVIA.

 CATEGORIA : RECONOCIMIENTO

 PARTICIPANTE : T. CHAFATINOS; A. UCARANZA.

 ORGANISMO : CONVENIO COMITE CUENCA HIDRICA DE RIO BERMEJO-CFI-SECRET. ESTADO DE PRODUC.

 PUBLICADO : INEDITO

 CONSULTAR EN : DIRECCION GRAL. AGROPECUARIA (SALTA)

 SUPERFICIE R. : 52.000 HAS.

 UNIDAD TAXONOM. : UNIDADES DE SUELOS

 SISTEMA TAXONOM. : F A O

 UNIDAD CATOGRA. : ASOCIACION

 SISTEMA UTILIT. : BUREAU OF RECLAMATION (USDI) Y GRUPOS DE LA TIERRA

 ESCALA MATERIAL :

 ESCALA FINAL : 1:100.000-

 NRO. PERFILES : 7 PERFILES CON DESCRIPCIONES Y SIN DATOS ANALITICOS COMPLETOS.

 OBSERVACIONES :

 COORDENADAS GEOG. : 63 GRADOS LONG. OESTE; 23,00' Y 23,30' LAT. SUR

 SUBGRUPOS RECONO. :

 TAXA RECONOCIDA :

 CARTA DE SUELOS : SUELOS Y APTITUD PARA RIEGO

 OTRAS CARTAS : EROSION; USO ACTUAL; APTITUD AGRICOLA.

C.F.I. - I.N.T.A.
 LISTADO MAESTRO DE CARTOGRAFIA DE SUELOS

*- PROVINCIA : SALTA
 NRO. TRABAJO : 21022
 AÑO TRABAJO : 1976
 TITULO : INFORME FINAL DE SUELOS Y DE AGUAS DEL CAMPO GENERAL GUEMES.

CATEGORIA : RECONOCIMIENTO
 PARTICIPANTE : T. CHAFATINOS; A. UCARANZA; R. OSINAGA.

ORGANISMO : DIRECCION GENERAL AGROPECUARIA (SALTA)
 PUBLICADO : INEDITO
 CONSULTAR EN : DIRECCION GRAL. AGROPECUARIA (SALTA)
 SUPERFICIE H. : 25.161 HAS.
 UNIDAD TAXONOM. : UNIDADES DE SUELOS
 SISTEMA TAXONOM. : F A O
 UNIDAD CATOGRA. : ASOCIACION
 SISTEMA UTILIT. :
 ESCALA MATERIAL : 1:75.000-
 ESCALA FINAL : 1:100.000-
 NRO. PERFILES : 8 PERFILES CON DESCRIPCIONES Y 11 DATOS ANALITICOS COMPLETOS
 OBSERVACIONES :

COORDENADAS GEOG. : 24,20' LAT. SUR; 62,15' LONG. OESTE
 SUBGRUPOS RECONO. :
 TAXA RECONOCIDA :
 CARTA DE SUELOS : SUELOS
 OTRAS CARTAS : CUADROS DE APTITUD AGRICOLA

C.F.I. = I.N.T.A.
 LISTADO MAESTRO DE CARTOGRAFIA DE SUELOS

*- PROVINCIA : SALTA
 NRO. TRABAJO : 21023
 A#0 TRABAJO : 1976
 TITULO : APTITUD AGROPECUARIA DE LOS SUELOS DE COOPERATIVA CAFAYATE.

CATEGORIA : DETALLADO
 PARTICIPANTE : G. VILLANUEVA; A. UCARANZA; A. NAHIR; T. CHAFATINOS.

ORGANISMO : CONVENIO CONSEJO AGRARIO NACIONAL- SECRET. DE ESTADO DE LA PRODUCCION- CFI
 PUBLICADO : INEDITO
 CONSULTAR EN : DIRECCION GRAL. AGROPECUARIA (SALTA)
 SUPERFICIE R. : 360 HAS.
 UNIDAD TAXONOM. : SERIE
 SISTEMA TAXONOM. : NO SE ACLARA
 UNIDAD CATOGRA. : SERIES Y FASES
 SISTEMA UTILIT. : BUREAU OF RECLAMATION (USDI) Y SERVICIO CONSERVACION DE SUELOS (USDA)
 ESCALA MATERIAL :
 ESCALA FINAL : 1:12.000-
 NRO. PERFILES : 2 PERFILES CON DESCRIPCIONES Y 3 DATOS ANALITICOS COMPLETOS.
 OBSERVACIONES :

COORDENADAS GEOG. :
 SUBGRUPOS RECONO. :
 TAXA RECONOCIDA :
 CARTA DE SUELOS : SUELOS Y APTITUD PARA RIEGO
 OTRAS CARTAS : EROSION; SUPERFICIE DE UNIDADES CARTOGRAFICAS.

C.F.I. e I.N.T.A.
 LISTADO MAESTRO DE CARTOGRAFIA DE SUELOS

*- PROVINCIA : SALTA
 NRO. TRABAJO : 21024
 A#0 TRABAJO : 1976
 TITULO : APROVECHAMIENTO MULTIPLE DE LA CUENCA DEL RIO PILCOMAYO.

CATEGORIA : EXPLORATORIO
 PARTICIPANTE : A. NADIR; T. CHAFATINOS; A. OCARANZA.

ORGANISMO : CONVENIO INCYTH-GEA-BID-PNUD; GOB. ARGENTINA; GOB. BOLIVIA; GOB. PARAGUAY
 PUBLICADO : POR INCYTH
 CONSULTAR EN : DIRECCION GRAL. AGROPECUARIA.
 SUPERFICIE R. : 2.300.000 HAS
 UNIDAD TAXONOM. : UNIDADES DE SUELOS
 SISTEMA TAXONOM. : F A O
 UNIDAD CATOGRA. : ASOCIACION
 SISTEMA UTILIT. : BUREAU OF RECLAMATION (USDI) SERVICIO CONSERVATION DE SUELOS (USDA)
 ESCALA MATERIAL :
 ESCALA FINAL : 1:75.000~
 NRO. PERFILES : 45 PERFILES CON DESCRIPCIONES Y 32 DATOS ANALITICOS COMPLETOS
 OBSERVACIONES :

COORDENADAS GEOG. :
 SUBGRUPOS RECONO. :
 TAXA RECONOCIDA :
 CARTA DE SUELOS : SUELOS Y APTITUD PARA RIEGO Y SECANO
 OTRAS CARTAS : VEGETACION; HIDROGEOLOGIA Y UBICACION DE POZOS.

C.F.I. - I.N.T.A.
 LISTADO MAESTRO DE CARTOGRAFIA DE SUELOS

*- PROVINCIA : SALTA
 NRO. TRABAJO : 21025
 A#O TRABAJO : 1976
 TITULO : APTITUD AGROPECUARIA DE LOS SUELOS DE LA COOPERATIVA CORONEL MOLDES.

CATEGORIA : DETALLADO
 PARTICIPANTE : A. NADIR; R. OSINAGA,

ORGANISMO : CONVENIO CONSEJO AGRARIO NACIONAL - SECRETARIA DE ESTADO DE LA PRODUCCION
 PUBLICADO : INEDITO
 CONSULTAR EN : DIRECCION GRAL. AGROPECUARIA (SALTA)
 SUPERFICIE R. : 450 HAS.
 UNIDAD TAXONOM. : SERIE
 SISTEMA TAXONOM. :
 UNIDAD CATOGRA. : SERIE Y FASES
 SISTEMA UTILIT. : BUREAU OF RECLAMATION (USDI)
 ESCALA MATERIAL :
 ESCALA FINAL : 1:10,000-
 NRO.PERFILES : 3 PERFILES CON DESCRIPCIONES Y SIN DATOS ANALITICOS
 OBSERVACIONES :

COORDENADAS GEOG. : 25,15' LAT. SUR Y 65,20' LONG. OESTE
 SUBGRUPOS RECONO. :
 TAXA RECONOCIDA :
 CARTA DE SUELOS : SUELOS Y APTITUD PARA RIEGOS
 OTRAS CARTAS : EROSION

C.F.I. - I.N.T.A.
LISTADO MAESTRO DE CARTOGRAFIA DE SUELOS

*- PROVINCIA : SALTA
 NRO. TRABAJO : 21026
 AÑO TRABAJO : 1977
 TITULO : ESTUDIO DE SUELOS MONTE - POZO; SAN CARLOS OESTE; DPTO. SAN CARLOS - SALTA.

CATEGORIA : DETALLADO
 PARTICIPANTE : T. CHAFATINOS; A. NADIR; A. UCARANZA.

ORGANISMO : ASISTENCIA TECNICA NDA III HIDRICO; SECRETARIA DE ESTADO DE ASUNTOS AGRARIOS
 PUBLICADO : INEDITO
 CONSULTAR EN : DIRECCION GRAL. AGRÓPECUARIA (SALTA)
 SUPERFICIE R. : 307 HAS.
 UNIDAD TAXONOM. : UNIDADES DE SUELOS
 SISTEMA TAXONOM. : F A O
 UNIDAD CATUGRA. :
 SISTEMA UTILIT. : NO SE USA
 ESCALA MATERIAL : 1:10.000-
 ESCALA FINAL : 1:13.000-
 NRO. PERFILES : 4 PERFILES CON DESCRIPCIONES MORFOLÓGICAS.
 OBSERVACIONES :

COORDENADAS GEOG. :
 SUBGRUPOS RECONO. :
 TAXA RECONOCIDA :
 CARTA DE SUELOS : SUELOS
 OTRAS CARTAS : NO CONTIENE

C.F.I. - I.N.T.A.
 LISTADO MAESTRO DE CARTOGRAFIA DE SUELOS

*- PROVINCIA : SALTA
 NRO. TRABAJO : 21027
 A#O TRABAJO : 1978
 TITULO : INFORME DE SUELOS DEL CAMPO DEMOSTRADOR TULOCHE - FISCAL NRO,37

CATEGORIA : DETALLADO
 PARTICIPANTE : A. NADIR; R. OSINAGA; O. LOPEZ.

ORGANISMO : GOBIERNO DE SALTA
 PUBLICADO : INEDITO
 CONSULTAR EN : DIRECCION GENERAL AGROPECUARIA (SALTA)
 SUPERFICIE R. : 80 HAS.
 UNIDAD TAXONOM. : UNIDADES DE SUELOS
 SISTEMA TAXONOM. : F A O
 UNIDAD CATOGRA. :
 SISTEMA UTILIT. : NO SE USA
 ESCALA MATERIAL : 1:10.000-
 ESCALA FINAL : 1:2.500-
 NRO.PERFILES : 3 PERFILES CON DESCRIPCIONES Y 3 DATOS ANALITICOS COMPLETOS.
 OBSERVACIONES :

COORDENADAS GEOG.: 25,44' Y 25,50' LAT,SUR Y 64,25' LONG. OESTE
 SUBGRUPOS RECONO. :
 TAXA RECONOCIDA :
 CARTA DE SUELOS : SUELOS
 OTRAS CARTAS :

C.F.I. - I.N.T.A.
 LISTADO MAESTRO DE CARTOGRAFIA DE SUELOS

*- PROVINCIA : SALTA
 NRO. TRABAJO : 21028
 A#O TRABAJO : 1959
 TITULO : RECONOCIMIENTO AGROGEOLOGICO CON FINES DE RIEGO EN LA ZONA DE INFLUENCIA
 DE LOS CANALES DEL RIO BERMEJU EN LA PCIA DE SALTA

CATEGORIA : ESQUEMATICO
 PARTICIPANTE : E.TAKACS; H.MASOTTA; D.BUITRAGO

ORGANISMO :
 PUBLICADO : RESUMEN EN 1* R.A.C.S. PAG.168
 CONSULTAR EN : INTA (CAP.FED) ; INTA (CASTELAR)
 SUPERFICIE R. : 1.500.000 HAS
 UNIDAD TAXONOM. : GRAN GRUPO
 SISTEMA TAXONOM. : EEUU (1949)
 UNIDAD CATOGRA. : ASOCIACIONES
 SISTEMA UTILIT. : APTITUD DE SUELOS PARA RIEGO
 ESCALA MATERIAL :
 ESCALA FINAL : 1:250.000
 NRO.PERFILES :
 OBSERVACIONES :

COORDENADAS GEOG. : 64* 10' Y 62* 25' (LONG.O); 25*25' Y 23*20' (LAT.S)
 SUBGRUPOS RECONO. :
 TAXA RECONOCIDA : AMARILLOS, ROJOS; FLUVIO-ALUVIALES
 CARTA DE SUELOS : APTITUD DE RIEGO
 OTRAS CARTAS : MATERIALES ORIGINARIOS

C.F.I. - I.N.T.A.
 LISTADO MAESTRO DE CARTOGRAFIA DE SUELOS

*- PROVINCIA : SALTA
 NRO. TRABAJO : 21029
 A#0 TRABAJO : 1978
 TITULO : SUELOS EN AREAS DE CAFE.

CATEGORIA : SEMIDETALLADO

PARTICIPANTE : A. NADIR; R. OSINAGA.

ORGANISMO : GOBIERNO DE SALTA

PUBLICADO : INEDITO

CONSULTAR EN : DIRECCION GENERAL AGROPECUARIA (SALTA)

SUPERFICIE R. : NO SE ACLARA

UNIDAD TAXONOM. : UNDADES DE SUELOS

SISTEMA TAXONOM. : F A O

UNIDAD CATOGRA. : NO SE ACLARA

SISTEMA UTILIT. : NO SE USA

ESCALA MATERIAL : 1:70.000-

ESCALA FINAL : 1:250.000-

NRO. PERFILES : 4 PERFILES CON DESCRIPCIONES Y 3 DATOS ANALITICOS COMPLETOS.

OBSERVACIONES :

COORDENADAS GEOG. : 22,26' LAT. SUR Y 64,31' LONG. OESTE

SUBGRUPOS RECONO. :

TAXA RECONOCIDA :

CARTA DE SUELOS :

OTRAS CARTAS : RED HIDROGRAFICA Y UBICACION.

C.F.I. - I.N.T.A.
 LISTADO MAESTRO DE CARTOGRAFIA DE SUELOS

*- PROVINCIA : SALTA
 NRO. TRABAJO : 21030
 A#O TRABAJO : 1978
 TITULO : PLAN COLONIZACION LOTES FISCALES 32 Y 33.

CATEGORIA : SEMIDETALLADO
 PARTICIPANTE : A. NADIR; T. CHAFATINUS; G. MARQUEZ.

ORGANISMO : GOBIERNO DE SALTA
 PUBLICADO :
 CONSULTAR EN : DIRECCION GRAL. AGROPECUARIA (SALTA)
 SUPERFICIE R. : 25.536 HAS.
 UNIDAD TAXONOM. : UNIDADES DE SUELOS
 SISTEMA TAXONOM. : F A O
 UNIDAD CATOGRA. : ASOCIACION
 SISTEMA UTILIT. : BUREAU OF RECLAMATION (USDI) Y SERVICIO CONSERVACION DE SUELOS (USDA)
 ESCALA MATERIAL : 1:75.000-
 ESCALA FINAL : 1:70.000-
 NRO.PERFILES : 9 PERFILES CON DESCRIPCIONES Y 7 DATOS ANALITICOS COMPLETOS.
 OBSERVACIONES :

COORDENADAS GEOG. : 24,05' LAT. SUR Y 63,14' Y 64,14' LONG. OESTE.
 SUBGRUPOS RECONU. :
 TAXA RECONOCIDA :
 CARTA DE SUELOS : SUELOS Y APTITUD PARA RIEGO Y DE USO
 DTRAS CARTAS : VEGETACION, AGUA SUBTERRANEA; APTITUD AGRICOLA.

C.F.I. - I.N.T.A.
 LISTADO MAESTRO DE CARTOGRAFIA DE SUELOS

*- PROVINCIA : SALTA
 NRO. TRABAJO : 21031
 A#0 TRABAJO : 1979
 TITULO : INFLUENCIA DE FREATICA POR EL EMBALSE CABRA CORRAL EN EL AREA DE GUACHIPAS.

CATEGORIA : DETALLADO.
 PARTICIPANTE : M. CAMACHO; J. MONTEROS.

ORGANISMO : GOBIERNO DE SALTA.
 PUBLICADO : INEDITO
 CONSULTAR EN : DIRECCION GRAL. AGROPECUARIA (SALTA)
 SUPERFICIE R. : 2.600 HAS.
 UNIDAD TAXONOM. : UNIDADES DE SUELOS
 SISTEMA TAXONOM. : F A O
 UNIDAD CATOGRA. :
 SISTEMA UTILIT. : BUREAU OF RECLAMATION (USDI)
 ESCALA MATERIAL :
 ESCALA FINAL : 1:20.000-
 NRO. PERFILES :
 OBSERVACIONES :

COORDENADAS GEOG. :
 SUBGRUPOS RECONO. :
 TAXA RECONOCIDA :
 CARTA DE SUELOS : SUELOS
 OTRAS CARTAS : UBICACION DE RED FREATIMETRICA; UBICACION DE POZOS Y CALICATAS.

C.F.I. - I.N.T.A.
 LISTADO MAESTRO DE CARTOGRAFIA DE SUELOS

*- PROVINCIA : SALTA
 NRO. TRABAJO : 21032
 A#0 TRABAJO : 1980
 TITULO : ESTUDIO DE SUELOS "CAMPO PAYOGASTA", ESTUDIO DE SUELOS CAMPO LARGO-CACHI.

CATEGORIA : SEMIDETALLADO-DETALLADO
 PARTICIPANTE : C.CAMACHO; A. NADIR.

ORGANISMO : GOB. DE SALTA - PROYECTO III NOA-HIDRICO.
 PUBLICADO :
 CONSULTAR EN : DIRECCION GRAL. AGROPECUARIA (SALTA)
 SUPERFICIE R. : 1.384 HAS.
 UNIDAD TAXONOM. : UNIDADES DE SUELOS
 SISTEMA TAXONOM. : F A O
 UNIDAD CATOGRA. :
 SISTEMA UTILIT. : BUREAU OF RECLAMATION (USDI)
 ESCALA MATERIAL :
 ESCALA FINAL : 1:5,000; 1:10,000-
 NRO.PERFILES : 7 PERFILES CON DESCRIPCIONES Y 7 DATOS ANALITICOS COMPLETOS
 OBSERVACIONES :

COORDENADAS GEOG. : 25,02' LAT. SUR; 66,06' LONG. OESTE.
 SUBGRUPOS RECONO. :
 TAXA RECONOCIDA :
 CARTA DE SUELOS : SUELOS
 OTRAS CARTAS : NO CONTIENE

C.F.I. - I.N.T.A.
 LISTADO MAESTRO DE CARTOGRAFIA DE SUELOS

*- PROVINCIA : SALTA
 NRO. TRABAJO : 21033
 AÑO TRABAJO : 1980
 TITULO : EVALUACION TECNICA DE LOS RECURSOS NATURALES DEL AREA DE EMBALSE DIQUE EL
 TUNAL.

CATEGORIA : SEMIDETALLADO
 PARTICIPANTE : R. OSINAGA; O. LOPEZ; J. MONTEROS.

ORGANISMO : GOBERNACION DE SALTA
 PUBLICADO : INEDITO
 CONSULTAR EN : DIRECCION GENERAL AGROPECUARIA (SALTA)
 SUPERFICIE R. : 3.996 HAS.
 UNIDAD TAXONOM. : UNIDADES DE SUELOS
 SISTEMA TAXONOM. : F A O
 UNIDAD CATOGRA. : ASOCIACIONES
 SISTEMA UTILIT. : BUREAU OF RECLAMATION (USDI); SERVICIO CONSERVACION DE SUELOS (USDA)
 ESCALA MATERIAL : 1:40,000
 ESCALA FINAL : 1:20,000
 NRO. PERFILES : 15 PERFILES CON DESCRIPCIONES Y 7 DATOS ANALITICOS COMPLETOS.
 OBSERVACIONES :

COORDENADAS GEOG. :
 SUBGRUPOS RECONO. :
 TAXA RECONUCIDA :
 CARTA DE SUELOS : SUELOS
 OTRAS CARTAS : VEGETACION

C.F.I. = I.N.T.A.
 LISTADO MAESTRO DE CARTOGRAFIA DE SUELOS

*- PROVINCIA : SALTA
 NRO. TRABAJO : 21034
 AÑO TRABAJO : 1980
 TITULO : PROYECTO DE APROVECHAMIENTO MULTIPLE DE LA CUENCA DEL RIO PILCOMAYO; 2DA.

 ETAPA

 CATEGORIA : RECONOCIMIENTO-SEMIDETALLADO

 PARTICIPANTE : T. CHAFATINOS; C. CAMACHO; J. MONTEROS.

 ORGANISMO : CONVENIO INCYTH-OEA-BID-PNUD-GOB. ARGENTINO-GOB. DE BOLIVIA-GOB. DE PARAGUAY,

 PUBLICADO : PUBL (OEA)

 CONSULTAR EN : DIRECCION GRAL. AGROPECUARIA,

 SUPERFICIE R. : 300.000 HAS.

 UNIDAD TAXONOM. : UNIDADES DE SUELOS

 SISTEMA TAXONOM. : F A O

 UNIDAD CATOGRA. : ASOCIACIONES

 SISTEMA UTILIT. : BUREAU OF RECLAMATION (USDI)

 ESCALA MATERIAL : 1:75,000-

 ESCALA FINAL : 1:100,000-

 NRO. PERFILES : 15 PERFILES CON DESCRIPCIONES Y 10 DATOS ANALITICOS COMPLETOS.

 OBSERVACIONES :

 COORDENADAS GEOG. : 22,00' Y 23,00' LAT. SUR Y 63,30' Y 64,00' LONG. OESTE.

 SUBGRUPOS RECONO. :

 TAXA RECONOCIDA : FAO (LUVISOL; VERTISOL CROMICO; FLUVISOL EUTRICO)

 CARTA DE SUELOS : SUELOS Y APTITUD DE LAS TIERRAS.

 OTRAS CARTAS : VEGETACION.

C.F.I. - I.N.T.A.
 LISTADO MAESTRO DE CARTOGRAFIA DE SUELOS

*- PROVINCIA : SALTA
 NRO. TRABAJO : 21035
 A#O TRABAJO : 1981
 TITULO : DESARROLLO AGROPECUARIO RIO JURAMENTO, GAONA-TOLLOCHE.

CATEGORIA : EXPLORATORIO.
 PARTICIPANTE : A. NADIR; G. MARQUEZ; R. OSINAGA.

ORGANISMO : GOBERNACION DE SALTA
 PUBLICADO :
 CONSULTAR EN : DIRECCION GENERAL AGROPECUARIA (SALTA)
 SUPERFICIE R. : 546.000 HAS.
 UNIDAD TAXONOM. : UNIDADES DE SUELOS
 SISTEMA TAXONOM. : F A O
 UNIDAD CATOGRA. : ASOCIACION
 SISTEMA UTILIT. : BUREAU OF RECLAMATION (USDI); GRUPO DE LA TIERRA.
 ESCALA MATERIAL : 1:250.000-
 ESCALA FINAL : 1:250.000-
 NRO. PERFILES : 22 PERFILES CON DESCRIPCIONES Y 23 DATOS ANALITICOS COMPLETOS.
 OBSERVACIONES :

COORDENADAS GEOG. : 63,00' Y 64,00' LONG. OESTE; 25,00' Y 26,00' LAT. SUR.
 SUBGRUPOS RECONO. :
 TAXA RECONOCIDA :
 CARTA DE SUELOS : SUELOS
 OTRAS CARTAS : VEGETACION

C.F.I. = I.N.T.A.
 LISTADO MAESTRO DE CARTOGRAFIA DE SUELOS

*- PROVINCIA : SALTA
 NRO. TRABAJO : 21036
 A#O TRABAJO : 1982
 TITULO : MAPA DE SUELOS SALTA Y JUJUY.

CATEGORIA : RECONOCIMIENTO
 PARTICIPANTE : A. NADIR; T. CHAFATINOS; C. CAMACHU; J. MONTEROS,

ORGANISMO : UNSA-DIRECCION GENERAL AGROPECUARIA (SALTA)
 PUBLICADO : INEDITO
 CONSULTAR EN : UNSA; DIRECCION GENERAL AGROPECUARIA (SALTA)
 SUPERFICIE R. : 20.799.400 HAS.
 UNIDAD TAXONOM. : UNIDADES DE SUELOS
 SISTEMA TAXONOM. : FAO
 UNIDAD CATOGRA. : ASOCIACIONES
 SISTEMA UTILIT. : GRUPOS DE LA TIERRA
 ESCALA MATERIAL : 1:40.000; 1:75.000; 1:500.000
 ESCALA FINAL : 1:500.000-
 NRO. PERFILES : 355 PERFILES CON DESCRIPCIONES Y 231 DATOS ANALITICOS COMPLETOS,
 OBSERVACIONES :

COORDENADAS GEOG. : LAS 2 PROVINCIAS
 SUBGRUPOS RECONO. :
 TAXA RECONOCIDA : FAO:LUVISOL ALBICO; PHAEZEMS LUVICO; FLUVISOL EUTRICO; REGOSOL EUTRICO,ETC
 CARTA DE SUELOS : SUELOS
 OTRAS CARTAS : NO CONTIENE

C.F.I. - I.N.T.A.
 LISTADO MAESTRO DE CARTOGRAFIA DE SUELOS

*- PROVINCIA : SALTA
 NRO. TRABAJO : 21037
 AÑO TRABAJO : 1982
 TITULO : ESTUDIO DE SUELOS DEL AREA MIRAFLORES-EL GALPON - DEPARTAMENTO ANTA Y METAN

CATEGORIA : SEMIDETALLADO
 PARTICIPANTE : A.NADIR; T. CHAFATINOS; R. OSINAGA; O. LOPEZ,

ORGANISMO : GOBIERNO DE SALTA
 PUBLICADO :
 CONSULTAR EN : DIRECCION GENERAL AGROPECUARIA (SALTA)
 SUPERFICIE R. : 16.777 HAS.
 UNIDAD TAXONOM. : UNIDADES DE SUELOS
 SISTEMA TAXONOM. : F A O
 UNIDAD CATOGRA. : ASOCIACION
 SISTEMA UTILIT. : BUREAU OF RECLAMATION (USDI) Y SERVICIO CONSERVACION DE SUELOS (USDA)
 ESCALA MATERIAL : 1:40.000-
 ESCALA FINAL : 1:50.000-
 NRO.PERFILES : 15 PERFILES CON DESCRIPCIONES Y 10 DATOS ANALITICOS COMPLETOS.
 OBSERVACIONES :

COORDENADAS GEOG. :
 SUBGRUPOS RECONO. :
 TAXA RECONOCIDA :
 CARTA DE SUELOS : SUELOS Y APTITUD PARA RIEGO Y DE USO.
 OTRAS CARTAS : APTITUD AGRICOLA

C.F.I. = I.N.T.A.
 LISTADO MAESTRO DE CARTOGRAFIA DE SUELOS

*- PROVINCIA : SALTA
 NRO. TRABAJO : 21038
 A#O TRABAJO : 1984
 TITULO : ESTUDIO DE SUELOS EN AREAS COMPRENDIDAS ENTRE LA QUEMA - MORILLO, PROYECTO
 RIEGO, LA QUEMA; 1ERA, ETAPA.

CATEGORIA : RECONOCIMIENTO - SEMIDETALLADO
 PARTICIPANTE : C.CAMACHO; R.OSINAGA.

ORGANISMO : DIRECCION GRAL AGROPECUARIA (SALTA) C.O.R.E.B.E.
 PUBLICADO : INEDITO
 CONSULTAR EN : DIRECCION GRAL. AGROPECUARIA (SALTA)
 SUPERFICIE R. : 60.000 HAS.
 UNIDAD TAXONOM. : UNIDADES DE SUELOS
 SISTEMA TAXONOM. : F A O
 UNIDAD CATOGRA. : ASOCIACIONES.
 SISTEMA UTILIT. : BUREAU OF RECLAMATION (USDI) Y GRUPOS DE LA TIERRA.
 ESCALA MATERIAL : 1:75.000-
 ESCALA FINAL : 1:75.000-
 NRO.PERFILES : 20 PERFILES CON DESCRIPCIONES Y 10 DATOS ANALITICOS COMPLETOS,
 OBSERVACIONES :

COORDENADAS GEOG. :
 SUBGRUPOS RECONO. :
 TAXA RECONOCIDA :
 CARTA DE SUELOS : SUELOS
 OTRAS CARTAS : APTITUD AGRICOLA

C.F.I. - I.N.T.A.
LISTADO MAESTRO DE CARTOGRAFIA DE SUELOS

```

*- PROVINCIA      : SALTA
NRO. TRABAJO     : 21039
A#0 TRABAJO      : 1984
TITULO           : MAPA DE SUELOS DEL CAMPO EXPERIMENTAL DE LA EERA SALTA
.....
.....
CATEGORIA        : DETALLADO
.....
PARTICIPANTE     : J.R. VARGAS GIL,
.....
.....
ORGANISMO        : I N T A
.....
PUBLICADO        : INEDITO
.....
CONSULTAR EN    : RECURSOS NATURALES EERA SALTA
.....
SUPERFICIE R.   : 1,150 HAS.
.....
UNIDAD TAXONOM. : SERIE
.....
SISTEMA TAXONOM.: SOIL TAXONOMY (USDA 1975)
.....
UNIDAD CATOGRA. : SERIE
.....
SISTEMA UTILIT. : BUREAU OF RECLAMATION (USDI)
.....
ESCALA MATERIAL  : 1:5,700-
.....
ESCALA FINAL     : 1:5,700-
.....
NRO.PERFILES    : 30 PERFILES
.....
OBSERVACIONES   :
.....
.....
COORDENADAS GEOG.:
.....
SUBGRUPOS RECONO.:USTOCREPTS UDICO; USTIFLUVENTS, ETC.
.....
TAXA RECONOCIDA :
.....
CARTA DE SUELOS :BASICA Y DE APTITUD PARA RIEGO.
.....
OTRAS CARTAS    :
.....
.....

```

C.F.I. - I.N.T.A.
 LISTADO MAESTRO DE CARTOGRAFIA DE SUELOS

*- PROVINCIA : SALTA
 NRO. TRABAJO : 21040
 AÑO TRABAJO : 1985
 TITULO : ESTUDIO DE SUELOS EN AREAS COMPRENDIDAS ENTRE LAS LOCALIDADES DE HICKMAN-

 DRAGONES, PROYECTO DE RIEGO, LA QUEMA - MORILLO

CATEGORIA : RECONOCIMIENTO - SEMIDETALLADO

 PARTICIPANTE : C. CAMACHO; T. CHAFATINUS; R. USINAGA.

ORGANISMO : DIRECCION GRAL. AGROPECUARIA (SALTA); COREBE.

 PUBLICADO : INEDITO

 CONSULTAR EN : DIRECCION GRAL. AGROPECUARIA (SALTA)

 SUPERFICIE R. : 160.000 HAS.

 UNIDAD TAXONOM. : UNIDADES DE SUELOS

 SISTEMA TAXONOM. : F A O

 UNIDAD CATOGRA. : ASOCIACIONES

 SISTEMA UTILIT. : BUREAU OF RECLAMATION (USOI); SERVICIO CONSERVACION DE SUELOS (USDA)

 ESCALA MATERIAL : 1:75.000

 ESCALA FINAL : 1:100.000-

 NRO. PERFILES : 32 PERFILES CON DESCRIPCIONES Y 27 DATOS ANALITICOS COMPLETOS.

 OBSERVACIONES :

COORDENADAS GEOG.: 23,05' LAT. SUR; 63,19' Y 63,45' LONG. OESTE.

 SUBGRUPOS RECONO.:

TAXA RECONOCIDA : FAO; (LUVISOL ALBICO, FLUVISOL EUTRICO, VERTISOL).

 CARTA DE SUELOS : SUELOS

 OTRAS CARTAS : APTITUD AGRICOLA

C.F.I. - I.N.T.A.
 LISTADO MAESTRO DE CARTOGRAFIA DE SUELOS

*- PROVINCIA : SALTA
 NRO. TRABAJO : 21041
 A#0 TRABAJO : 1985
 TITULO : MAPA DE SUELOS DEL NOA, HOJAS 1 Y 2 (PCIAS. DE SALTA Y JUJUY).

CATEGORIA : RECONOCIMIENTO

PARTICIPANTE : J.R.VARGAS GIL.

ORGANISMO : I N T A

PUBLICADO : INEDITO

CONSULTAR EN : RECURSOS NATURALES ERA SALTA

SUPERFICIE R. : 20.799.400 HAS.

UNIDAD TAXUNOM. : SUBGRUPO

SISTEMA TAXUNOM. : SOIL TAXONOMY (USDA 1975)

UNIDAD CATOGRA. : SUBGRUPO Y ASOCIACIONES DE SUBGRUPOS

SISTEMA UTILIT. :

ESCALA MATERIAL : 1:50.000; 1:100.000-

ESCALA FINAL : 1:400.000-

NRO. PERFILES : 200 PERFILES CON DESCRIPCIONES Y DATOS ANALITICOS.

OBSERVACIONES :

COORDENADAS GEOG. :

SUBGRUPOS RECONO. :

TAXA RECONOCIDA :

CARTA DE SUELOS : BASICA Y DE APTITUD.

OTRAS CARTAS :

C.F.I. - I.N.T.A.
 LISTADO MAESTRO DE CARTOGRAFIA DE SUELOS

*- PROVINCIA : SALTA
 NRO. TRABAJO : 21042
 AÑO TRABAJO : 1985
 TITULO : ESTUDIO DE SUELOS LOTE FISCAL LAS COSTAS.

CATEGORIA : DETALLADO
 PARTICIPANTE : T. CHAFATINOS; C. CAMACHO.

ORGANISMO : DIRECCION GRAL. AGROPECUARIA-MUNICIPALIDAD DE SAN LORENZO.
 PUBLICADO : INEDITO
 CONSULTAR EN : DIRECCION GRAL. AGROPECUARIA
 SUPERFICIE R. : 1.158 HAS.
 UNIDAD TAXONOM. : UNIDADES DE SUELOS
 SISTEMA TAXONOM. : F A O
 UNIDAD CATOGRA. :
 SISTEMA UTILIT. : BUREAU OF RECLAMATION (USDI), SERVICIO CONSERVACION DE SUELOS (USDA)
 ESCALA MATERIAL : 1:10.000-
 ESCALA FINAL : 1:10.000-
 NRO. PERFILES : 3 PERFILES CON DESCRIPCIONES.
 OBSERVACIONES : SE HICIERON DATOS ANALITICOS SOLO PARA FERTILIDAD.

COORDENADAS GEOG. :
 SUBGRUPOS RECONO. :
 TAXA RECONOCIDA :
 CARTA DE SUELOS : SUELOS Y APTITUD PARA RIEGO Y DE USO
 OTRAS CARTAS : EROSION

C.F.I. - I.N.T.A.
 LISTADO MAESTRO DE CARTOGRAFIA DE SUELOS

*- PROVINCIA : SALTA
 NRO. TRABAJO : 21043
 A#O TRABAJO : 1985
 TITULO : MAPA DE SUELOS, LOMA DE MEDEIROS.

CATEGORIA : DETALLADO

PARTICIPANTE : C. CAMACHO; A. VENTURA.

ORGANISMO : DIRECCION GRAL. AGROPECUARIA (SALTA)

PUBLICADO : INEDITO

CONSULTAR EN : DIRECCION GRAL. AGROPECUARIA (SALTA)

SUPERFICIE R. : 283 HAS.

UNIDAD TAXONOM. : UNIDADES DE SUELOS

SISTEMA TAXONOM. : F A O

UNIDAD CATOGRA. :

SISTEMA UTILIT. : SERVICIO CONSERVACION DE SUELOS (USDA)

ESCALA MATERIAL : 1:10.000-

ESCALA FINAL : 1:9.000-

NRO.PERFILES : 3 PERFILES CON DESCRIPCIONES Y 3 DATOS ANALITICOS COMPLETOS

OBSERVACIONES :

COORDENADAS GEOG.:

SUBGRUPOS RECONO.:

TAXA RECONOCIDA :

CARTA DE SUELOS :SUELOS

OTRAS CARTAS :NO CONTIENE

C.F.I. - I.N.T.A.
 LISTADO MAESTRO DE CARTOGRAFIA DE SUELOS

*- PROVINCIA : SALTA
 NRO. TRABAJO : 21044
 A#O TRABAJO : 1985
 TITULO : MAPA DE SUELOS, INSTITUTO SAN JOSE

CATEGORIA : SEMIDETALLADO
 PARTICIPANTE : T. CHAFATINOS; C. CAMACHO.

ORGANISMO : DIRECCION GRAL. AGROPECUARIA (SALTA)

PUBLICADO : INEDITO

CONSULTAR EN : DIRECCION GRAL. AGROPECUARIA (SALTA)

SUPERFICIE R. : 25 HAS.

UNIDAD TAXONOM. : UNIDADES DE SUELOS

SISTEMA TAXONOM. : F A O

UNIDAD CATOGRA. :

SISTEMA UTILIT. : SERVICIO CONSERVACION DE SUELOS (USDA)

ESCALA MATERIAL : 1:10,000-

ESCALA FINAL : 1:2,000-

NRO. PERFILES : 2 PERFILES CON DESCRIPCIONES Y 2 DATOS ANALITICOS COMPLETOS.

OBSERVACIONES :

COORDENADAS GEOG. :

SUBGRUPOS RECONO. :

TAXA RECONOCIDA :

CARTA DE SUELOS : SUELOS

OTRAS CARTAS : NO CONTIENE

C.F.I. - I.N.T.A.
 LISTADO MAESTRO DE CARTOGRAFIA DE SUELOS

*- PROVINCIA : SALTA
 NRO. TRABAJO : 21045
 A#0 TRABAJO : 1985
 TITULO : MAPA DE SUELOS, LOTE FISCAL NRO. 55.

CATEGORIA : SEMIDETALLADO
 PARTICIPANTE : R. OSINAGA; R. BARRERA; P. VENTURA.-

ORGANISMO : DIRECCION GRAL. AGROPECUARIA (SALTA)
 PUBLICADO : INEDITO
 CONSULTAR EN : DIRECCION GRAL. AGROPECUARIA (SALTA)
 SUPERFICIE R. : 5.135 HAS.

UNIDAD TAXONOM. : UNIDADES DE SUELOS
 SISTEMA TAXONOM. : F A O

UNIDAD CATOGRA. :
 SISTEMA UTILIT. : BUREAU OF RECLAMATION (USDI).

ESCALA MATERIAL : 1:75,000-

ESCALA FINAL : 1:30,000-

NRO. PERFILES : 3 PERFILES CON DESCRIPCIONES Y 3 DATOS ANALITICOS COMPLETOS.

OBSERVACIONES :

COORDENADAS GEOG. :

SUBGRUPOS RECONO. :

TAXA RECONOCIDA :

CARTA DE SUELOS : SUELOS

OTRAS CARTAS : NO CONTIENE

C.F.I. = I.N.T.A.
 LISTADO MAESTRO DE CARTOGRAFIA DE SUELOS

*- PROVINCIA : SALTA
 NRO. TRABAJO : 21046
 A#0 TRABAJO : 1986
 TITULO : ESTUDIO DE SUELOS EN AREAS COMPRENDIDAS ENTRE EMBARCACION Y PADRE LOZANO.

 PROYECTO DE RIEGO, LA QUEMA - MURILLO.

 CATEGORIA : DETALLADO
 PARTICIPANTE : C.CAMACHO; T. CHAFATINOS; R. OSINAGA.

 ORGANISMO : DIRECCION GRAL. AGROPECUARIA (SALTA), C.O.R.E.B.E.
 PUBLICADO : EN EJECUCION
 CONSULTAR EN : DIRECCION GRAL. AGROPECUARIA (SALTA)
 SUPERFICIE R. : 6000 HAS.
 UNIDAD TAXONOM. : UNIDADES DE SUELOS
 SISTEMA TAXONOM. : F A O
 UNIDAD CATOGRA. :
 SISTEMA UTILIT. : SERVICIO CONSERVACION DE SUELOS (USDA) Y BUREAU OF RECLAMATION (USDI)
 ESCALA MATERIAL : 1:5000-
 ESCALA FINAL : 1:5000-
 NRO.PERFILES : 13 PERFILES CON DESCRIPCIONES Y 13 DATOS ANALITICOS COMPLETOS.
 OBSERVACIONES :

 COORDENADAS GEOG. : 64,01' Y 64,45' LONG. OESTE; 23,13' Y 23,14' LAT. SUR.
 SUBGRUPOS RECONO. : XEROCRETHP.
 TAXA RECONOCIDA :
 CARTA DE SUELOS : SUELOS
 OTRAS CARTAS : APTITUD AGRICOLA

C.F.I. - I.N.T.A.
 LISTADO MAESTRO DE CARTOGRAFIA DE SUELOS

*- PROVINCIA : SALTA
 NRO. TRABAJO : 21047
 A#0 TRABAJO : 0000
 TITULO : RECONOCIMIENTO EXPEDITIVO PARA LA EVALUACION ECONOMICA EN LA ZONA DEL VASO

 DEL DIQUE CABRA CORRAL.

 CATEGORIA : RECONOCIMIENTO
 PARTICIPANTE : A. LAGO; T. CHAFATINOS; A. OCARANZA; A. NADIR.

 ORGANISMO : DIRECCION GRAL. AGROPECUARIA (SALTA)
 PUBLICADO : INEDITO
 CONSULTAR EN : DIRECCION GRAL. AGROPECUARIA (SALTA)
 SUPERFICIE R. : NO SE ACLARA
 UNIDAD TAXONOM. :
 SISTEMA TAXONOM. :
 UNIDAD CATOGRA. :
 SISTEMA UTILIT. : NO SE USA
 ESCALA MATERIAL : 1:10.000; 1:20.000-
 ESCALA FINAL : 1:10.000-
 NRO. PERFILES : NO CONTIENE
 OBSERVACIONES :

 COORDENADAS GEOG. :
 SUBGRUPOS RECONO. :
 TAXA RECONOCIDA :
 CARTA DE SUELOS : SUELOS
 OTRAS CARTAS : NO CONTIENE

C.F.I. - I.N.T.A.
 LISTADO MAESTRO DE CARTOGRAFIA DE SUELOS

*- PROVINCIA : SALTA
 NRO. TRABAJO : 21048
 AÑO TRABAJO : 0000
 TITULO : INFORMACION SOBRE SUELOS EN LAS ZONAS URUNDEL - SANTA ROSA - PICHANAL.

CATEGORIA : SEMIDETALLADO
 PARTICIPANTE : T. CHAFATINOS; O. KRAUN; A. OCARANZA.

ORGANISMO : DIRECCION GRAL. AGROPECUARIA (SALTA)
 PUBLICADO : INEDITO
 CONSULTAR EN : DIRECCION GRAL. AGROPECUARIA (SALTA)
 SUPERFICIE R. : 6.900 HAS.
 UNIDAD TAXONOM. : UNIDADES DE SUELOS
 SISTEMA TAXONOM. : F A O
 UNIDAD CATOGRA. : ASOCIACIONES
 SISTEMA UTILIT. : NO POSEE
 ESCALA MATERIAL : 1:75.000-
 ESCALA FINAL : 1:75.000-
 NRO. PERFILES : NO POSEE
 OBSERVACIONES :

COORDENADAS GEOG. :
 SUBGRUPOS RECONO. :
 TAXA RECONUCIDA :
 CARTA DE SUELOS : SUELOS
 OTRAS CARTAS : NO CONTIENE

C.F.I. - I.N.T.A.
 LISTADO MAESTRO DE CARTOGRAFIA DE SUELOS

*- PROVINCIA : SALTA
 NRO. TRABAJO : 21049
 A#O TRABAJO : 1959
 TITULO : RECONOCIMIENTO AGROGEOLOGICO CON FINES DE RIEGO; BANDA NORTE DEL RIO BERME-

 JO; PROV. DE SALTA

 CATEGORIA : ESQUEMATICO
 PARTICIPANTE : E.TAKACS; R.WYOLER; D.BUITRAGO

 ORGANISMO :
 PUBLICADO : RESUMEN EN 1* R.A.C.S. PAG.170
 CONSULTAR EN :
 SUPERFICIE R. : 630.000 HAS
 UNIDAD TAXONOM. :
 SISTEMA TAXONOM. :
 UNIDAD CATOGRA. : ASOCIACIONES
 SISTEMA UTILIT. : APTITUD DE SUELOS PARA RIEGO
 ESCALA MATERIAL :
 ESCALA FINAL : 1:1.000.000
 NRO.PERFILES :
 OBSERVACIONES :

 COORDENADAS GEOG. :
 SUBGRUPOS RECONO. :
 TAXA RECONOCIDA : AMARILLOS
 CARTA DE SUELOS : APTITUD DE RIEGO
 OTRAS CARTAS : MATERIALES ORIGINARIOS

C.F.I. - I.N.T.A.
 LISTADO MAESTRO DE CARTOGRAFIA DE SUELOS

*- PROVINCIA : TIERRA DEL FUEGO
 NRO. TRABAJO : 22001
 A#O TRABAJO : 1963
 TITULO : LOS SUELOS DE TIERRA DEL FUEGO

CATEGORIA :

PARTICIPANTE : ETCHEVEHERE, P.H. Y MIACZINSKY, C.R.

ORGANISMO : INST. DE SUELOS Y AGROTECNIA - INTA

PUBLICADO : INEDITO

CONSULTAR EN : I N T A (CASTELAR)

SUPERFICIE R. :

UNIDAD TAXONOM. :

SISTEMA TAXONOM. :

UNIDAD CATOGRA. :

SISTEMA UTILIT. :

ESCALA MATERIAL :

ESCALA FINAL :

NRO. PERFILES :

OBSERVACIONES : SIN CARTOGRAFIA

COORDENADAS GEOG. :

SUBGRUPOS RECONO. :

TAXA RECONOCIDA :

CARTA DE SUELOS :

OTRAS CARTAS :

C.F.I. - I.N.T.A.
 LISTADO MAESTRO DE CARTOGRAFIA DE SUELOS

*- PROVINCIA : TIERRA DEL FUEGO
 NRO. TRABAJO : 22002
 AÑO TRABAJO : 1968
 TITULO : CONTRIBUCION AL ESTUDIO CLIMATICO Y EDAFOLOGICO DE LAS ISLAS MALVINAS

CATEGORIA : EXPLORATORIO
 PARTICIPANTE : PEINEMANN N.

ORGANISMO :
 PUBLICADO :
 CONSULTAR EN : CLIMA Y SUELO-SERIE 3-VOL.5 N 5-INTA.
 SUPERFICIE R. :
 UNIDAD TAXONOM. :
 SISTEMA TAXONOM. : EE.UU. (1949)
 UNIDAD CATOGRA. :
 SISTEMA UTILIT. :
 ESCALA MATERIAL :
 ESCALA FINAL :
 NRO.PERFILES : 3 PERFILES
 OBSERVACIONES : SIN CARTOGRAFIA

COORDENADAS GEOG. :
 SUBGRUPOS RECONO. :
 TAXA RECONOCIDA :
 CARTA DE SUELOS :
 OTRAS CARTAS :

C.F.I. - I.N.T.A.
 LISTADO MAESTRO DE CARTOGRAFIA DE SUELOS

*- PROVINCIA : TIERRA DEL FUEGO
 NRO. TRABAJO : 22003
 A#O TRABAJO : 1975
 TITULO : CARACTERIZACION Y CLASIFICACION DE LOS SUELOS PREDOMINANTES DE LAS ISLAS
 MALVINAS

CATEGORIA : EXPLORATORIO

PARTICIPANTE : P.ETCHEVEHERE

ORGANISMO : SOCIEDAD CIENTIFICA ARGENTINA

PUBLICADO :

CONSULTAR EN : ACTAS 7A REUNION ARG. CIENCIAS DEL SUELO. B. BLANCA; IDIA SUPL. 33, 1976 INTA

SUPERFICIE R. : 1.693.200 HAS.

UNIDAD TAXONOM. : SUBGRUPO

SISTEMA TAXONOM. : SOIL TAXONOMY (USDA)

UNIDAD CATOGRA. : ASOCIACIONES

SISTEMA UTILIT. :

ESCALA MATERIAL :

ESCALA FINAL :

NRO. PERFILES : SE MUESTREARON 20 PERF. DE SUELOS (LAS DESCRIP. NO SE INCORPORARON AL TEXTO)

OBSERVACIONES : ESTA PUBLICADO TAMBIEN POR SOCIEDAD CIENTIFICA ARGENTINA

COORDENADAS GEOG. :

SUBGRUPOS RECONO. :

TAXA RECONOCIDA :

CARTA DE SUELOS :

OTRAS CARTAS :

C.F.I. - I.N.T.A.
 LISTADO MAESTRO DE CARTOGRAFIA DE SUELOS

*- PROVINCIA : TIERRA DEL FUEGO
 NRO. TRABAJO : 22004
 AÑO TRABAJO : 1975
 TITULO : RELEVAMIENTO DE SUELOS DE LA ZONA CORDILLERANA DE LA PATAGONIA

CATEGORIA : EXPLORATORIO
 PARTICIPANTE : VALLERINI, J.A. Y MARCOLIN A.A.

ORGANISMO : C.F.I. - I N T A
 PUBLICADO :
 CONSULTAR EN : INTA
 SUPERFICIE R. : 6.340.750 HAS.
 UNIDAD TAXONOM. : SUBDIVISION
 SISTEMA TAXONOM. : NORTHCOTE (1970)
 UNIDAD CATOGRA. :
 SISTEMA UTILIT. :
 ESCALA MATERIAL : 1:100.000; 1:500.000
 ESCALA FINAL : 1:500.000
 NRO. PERFILES : NO SE PRESENTAN PERFILES.
 OBSERVACIONES :

COORDENADAS GEOG. :
 SUBGRUPDS RECONO. :
 TAXA RECONOCIDA : EE.UU. (1949); 7A APROXIMACION
 CARTA DE SUELOS : SUELOS
 OTRAS CARTAS :

C.F.I. - I.N.T.A.
 LISTADO MAESTRO DE CARTOGRAFIA DE SUELOS

*- PROVINCIA : TUCUMAN
 NRO. TRABAJO : 23001
 AÑO TRABAJO : 1959
 TITULO : SUELOS DEL CHACO OCCIDENTAL Y SU POSICION EN EL SISTEMA (DEPTO CRUZ ALTA,
 TUCUMAN; DEPTO CHOYA, SGO. DEL ESTERO, DEPTO ANTA, SALTA)
 CATEGORIA : EXPLORATORIO
 PARTICIPANTE : E.P. DE KUSNEZOV
 ORGANISMO :
 PUBLICADO : RESUMEN EN 1* R.A.C.S.; PAG 153
 CONSULTAR EN : INTA (CAP. FED); INTA (CASTELAR)
 SUPERFICIE R. :
 UNIDAD TAXONOM. : GRAN GRUPO
 SISTEMA TAXONOM. : EEUU (1949)
 UNIDAD CATOGRA. :
 SISTEMA UTILIT. :
 ESCALA MATERIAL :
 ESCALA FINAL :
 NRO. PERFILES :
 OBSERVACIONES :
 COORDENADAS GEOG. :
 SUBGRUPOS RECONO. :
 TAXA RECONOCIDA : SUELOS AMARILLOS; ROJOS; MARRONES; GRISACEO; SEROZEM; DESIERTO SUBTROPICAL
 CARTA DE SUELOS :
 OTRAS CARTAS :

C.F.I. - I.N.T.A.
 LISTADO MAESTRO DE CARTOGRAFIA DE SUELOS

*- PROVINCIA : TUCUMAN
 NRO. TRABAJO : 23002
 A#0 TRABAJO : 1969
 TITULO : ESTUDIO DEL AREA EXPROPIADA DEL CADILLAL (DEPARTAMENTO CAPITAL)

CATEGORIA : DETALLADO
 PARTICIPANTE : PTO. AGR. EDUARDO ORTIZ; ING. RICARDO ALGNSU

ORGANISMO : DIRECCION DE CONSERVACION DE SUELOS
 PUBLICADO : NO SE ACLARA
 CONSULTAR EN : DIRECCION DE CONSERVACION DE SUELOS
 SUPERFICIE R. : 970 HAS
 UNIDAD TAXONOM. :
 SISTEMA TAXONOM. :
 UNIDAD CATOGRA. :
 SISTEMA UTILIT. : CAPACIDAD AGROLOGICA
 ESCALA MATERIAL : 1:7.500
 ESCALA FINAL :
 NRO. PERFILES : 3 PERFILES TIPO Y 16 DATOS ANALITICOS
 OBSERVACIONES :

COORDENADAS GEOG. :
 SUBGRUPOS RECONO. :
 TAXA RECONOCIDA :
 CARTA DE SUELOS :
 OTRAS CARTAS :

C.F.I. - I.N.T.A.
 LISTADO MAESTRO DE CARTOGRAFIA DE SUELOS

*- PROVINCIA : TUCUMAN
 NRO. TRABAJO : 23003
 A#0 TRABAJO : 1966
 TITULO : ESTUDIOS DE SUELOS LA VIRGINIA (DEPARTAMENTO BURRUYACU)

CATEGORIA : DETALLADO
 PARTICIPANTE :

ORGANISMO : DIRECCION DE CONSERVACION DE SUELOS
 PUBLICADO : NO SE ACLARA
 CONSULTAR EN : DIRECCION DE CONSERVACION DE SUELOS
 SUPERFICIE R. : 5,000 HAS
 UNIDAD TAXONOM. :
 SISTEMA TAXONOM. :
 UNIDAD CATOGRA. :
 SISTEMA UTILIT. : CAPACIDAD AGRICOLA
 ESCALA MATERIAL : 1:4,000
 ESCALA FINAL :
 NRO. PERFILES : 11 PERFILES CON DATOS ANALITICOS
 OBSERVACIONES : SE DETERMINO GRADO DE EROSION

COORDENADAS GEOG. :
 SUBGRUPOS RECONO. :
 TAXA RECONUCIDA :
 CARTA DE SUELOS :
 OTRAS CARTAS :

C.F.I. - I.N.T.A.
 LISTADO MAESTRO DE CARTOGRAFIA DE SUELOS

*- PROVINCIA : TUCUMAN
 NRO. TRABAJO : 23004
 A#0 TRABAJO : 1971
 TITULO : ESTUDIO AGRO-HIDROLOGICO AGUA DULCE (DEPARTAMENTO LEALES)

CATEGORIA : DETALLADO
 PARTICIPANTE : ING. AGR. RICARDO ALONSO Y PTO AGR. FERNANDO GOMEZ (AGROCONSULT)

ORGANISMO : DIRECCION DE CONSERVACION DE SUELOS

PUBLICADO : NO SE ACLARA

CONSULTAR EN : DIRECCION DE CONSERVACION DE SUELOS

SUPERFICIE R. : 2.400 HAS

UNIDAD TAXONUM. :

SISTEMA TAXONUM. :

UNIDAD CATOGRA. :

SISTEMA UTILIT. : BUREAU OF RECLAMATION (USDI)

ESCALA MATERIAL : 1:12.500.-

ESCALA FINAL :

NRO. PERFILES : 32 PERFILES, EXISTENCIA DE DATOS ANALITICOS

OBSERVACIONES :

COORDENADAS GEOG. :

SUBGRUPOS RECONO. :

TAXA RECONOCIDA :

CARTA DE SUELOS :

OTRAS CARTAS :

C.F.I. - I.N.T.A.
 LISTADO MAESTRO DE CARTOGRAFIA DE SUELOS

*- PROVINCIA : TUCUMAN
 NRO. TRABAJO : 23005
 A#O TRABAJO : 1973
 TITULO : ESTUDIO EDAFOLOGICO DE FINCA RECASTE (CHICLIGASTA)

CATEGORIA :

PARTICIPANTE : ING. AGR. RICARDO ALONSO, PTE. AGR. RAMON GOMEZ Y PTO. AGR. FERNANDO GOMEZ

ORGANISMO : DIRECCION DE CONSERVACION DE SUELOS

PUBLICADO : INEDITO

CONSULTAR EN : DIRECCION DE CONSERVACION DE SUELOS

SUPERFICIE R. : 1,000 HAS

UNIDAD TAXONOM. :

SISTEMA TAXONOM. :

UNIDAD CATOGRA. :

SISTEMA UTILIT. : CAPACIDAD AGROLOGICA

ESCALA MATERIAL : 1:5.000

ESCALA FINAL :

NRO. PERFILES : 172 PERFILES CON DATOS ANALITICOS

OBSERVACIONES :

COORDENADAS GEOG. :

SUBGRUPOS RECONO. :

TAXA RECONUCIDA :

CARTA DE SUELOS :

OTRAS CARTAS :

C.F.I. - I.N.T.A.
 LISTADO MAESTRO DE CARTOGRAFIA DE SUELOS

*- PROVINCIA : TUCUMAN
 NRO. TRABAJO : 23006
 A#O TRABAJO : 1969
 TITULO : ESTUDIO LA INVERNADA - LA COCHA (TABACO) (GRANEROS)

CATEGORIA : DETALLADO
 PARTICIPANTE : ING.AGR.RICARDO ALONSO; Y PTOS AGRS.RAMON GOMEZ Y FERNANDO GOMEZ

ORGANISMO : DIRECCION DE CONSERVACION DE SUELOS
 PUBLICADO : NO SE ACLARA
 CONSULTAR EN : DIRECCION DE CONSERVACION DE SUELOS
 SUPERFICIE R. : 3.500 HAS
 UNIDAD TAXONOM. :
 SISTEMA TAXONOM. :
 UNIDAD CATOGRA. :
 SISTEMA UTILIT. : CAPACIDAD AGROLOGICA
 ESCALA MATERIAL : 1:20.000
 ESCALA FINAL :
 NRO.PERFILES : 105 PERFILES CON DATOS ANALITICOS
 OBSERVACIONES :

COORDENADAS GEOG. :
 SUBGRUPOS RECONO. :
 TAXA RECONOCIDA :
 CARTA DE SUELOS :
 OTRAS CARTAS :

C.F.I. - I.N.T.A.
 LISTADO MAESTRO DE CARTOGRAFIA DE SUELOS

*- PROVINCIA : TUCUMAN
 NRO. TRABAJO : 23007
 A#0 TRABAJO : 1970
 TITULO : ESTUDIO DE SUELO, DEPTO GRANEROS, PLAN DE EMERGENCIA DE LA PROVINCIA

CATEGORIA : SEMIDETALLADO
 PARTICIPANTE : DIRECCION DE CONSERVACION DE SUELOS (TECNICOS DE LA MISMA)

ORGANISMO : DIRECCION DE CONSERVACION DE SUELOS
 PUBLICADO : NO SE ACLARA
 CONSULTAR EN : DIRECCION DE CONSERVACION DE SUELOS
 SUPERFICIE R. : 40.000 HAS
 UNIDAD TAXONOM. :
 SISTEMA TAXONOM. :
 UNIDAD CATOGRA. :
 SISTEMA UTILIT. : BUREAU OF RECLAMATION (USDI)
 ESCALA MATERIAL : 1:77.000
 ESCALA FINAL :
 NRO. PERFILES : 93 PERFILES CON DATOS ANALITICOS
 OBSERVACIONES : SE REALIZARON TAMBIEN ANALISIS DE AGUA DE SURGENTES Y SEMISURGENTES

COORDENADAS GEOG. :
 SUBGRUPOS RECONO. :
 TAXA RECONOCIDA :
 CARTA DE SUELOS :
 OTRAS CARTAS :

C.F.I. - I.N.T.A.
 LISTADO MAESTRO DE CARTOGRAFIA DE SUELOS

*- PROVINCIA : TUCUMAN
 NRO. TRABAJO : 23008
 AÑO TRABAJO : 1968
 TITULO : ESTUDIO AGROHIDROLOGICO, ZONA DE INFLUENCIA, SAN IGNACIO,

CATEGORIA : SEMIDETALLADO
 PARTICIPANTE : ING.AGR.RICARDO EMILIO ALONSO, PTO.AGR.FERNANDO GOMEZ,PTO.AGR.R.GOMEZ

ORGANISMO : DIRECCION DE CONSERVACION DE SUELOS
 PUBLICADO : INEDITO
 CONSULTAR EN : DIRECCION DE CONSERVACION DE SUELOS
 SUPERFICIE R. : 3.500 HAS
 UNIDAD TAXONOM. :
 SISTEMA TAXONOM. :
 UNIDAD CATOGRA. :
 SISTEMA UTILIT. : CAPACIDAD AGROHIDROLOGICO
 ESCALA MATERIAL : 1:20.000
 ESCALA FINAL :
 NRO.PERFILES : 105 BARRENADOS, 11 PERFILES TIPO
 OBSERVACIONES :

COORDENADAS GEOG. :
 SUBGRUPOS RECONO. :
 TAXA RECONOCIDA :
 CARTA DE SUELOS :
 OTRAS CARTAS :OBSERVACIONES Y PERFILES

C.F.I. - I.N.T.A.
 LISTADO MAESTRO DE CARTOGRAFIA DE SUELOS

*- PROVINCIA : TUCUMAN
 NRO. TRABAJO : 23009
 A#O TRABAJO : 1966
 TITULO : ESTUDIO "DIQUE ESCABA" (DPTOS. RIO CHICO-GRANEROS)

CATEGORIA : SEMIDETALLADO
 PARTICIPANTE : ING. AGR. RICARDO ALONSO ; PTO AGR. FERNANDO GOMEZ

ORGANISMO : DIRECCION DE CONSERVACION DE SUELOS

PUBLICADO : NO SE ACLARA

CONSULTAR EN : DIRECCION DE CONSERVACION DE SUELOS

SUPERFICIE R. : 37.000 HA

UNIDAD TAXONOM. :

SISTEMA TAXONOM. :

UNIDAD CATOGRA. :

SISTEMA UTILIT. : CAPACIDAD AGROHIDROLOGICO

ESCALA MATERIAL : 1:20.000

ESCALA FINAL :

NRO. PERFILES : 140 PERFILES, CON DATOS ANALITICOS.

OBSERVACIONES :

COORDENADAS GEOG. :

SUBGRUPOS RECONO. :

TAXA RECONOCIDA :

CARTA DE SUELOS :

OTRAS CARTAS : UBICACION DE LOS PERFILES

C.F.I. - I.N.T.A.
 LISTADO MAESTRO DE CARTOGRAFIA DE SUELOS

*- PROVINCIA : TUCUMAN
 NRO. TRABAJO : 23010
 AÑO TRABAJO : 1972
 TITULO : ESTUDIO EDAFOLOGICO-FINCA "ENGRACIA" LOS MOLLES (DPTO.GRANEROS)

CATEGORIA : DETALLADO
 PARTICIPANTE : ING.AGR.RICARDO ALONSO-ING.AGR.ROBERTO ZAMUDIO; AGR.DARDO CONCHA.

ORGANISMO : DIRECCION DE CONSERVACION DE SUELOS
 PUBLICADO :
 CONSULTAR EN : DIRECCION DE CONSERVACION DE SUELOS
 SUPERFICIE R. : 5.000 HA
 UNIDAD TAXONOM. :
 SISTEMA TAXONOM. :
 UNIDAD CATOGRA. :
 SISTEMA UTILIT. : CAPACIDAD AGROHIDROLOGICA
 ESCALA MATERIAL : 1:20.000
 ESCALA FINAL :
 NRO.PERFILES : 140 PERFILES DE 1 Y 2 M DE PROFUNDIDAD
 OBSERVACIONES :

COORDENADAS GEOG. :
 SUBGRUPOS RECONO. :
 TAXA RECONOCIDA :
 CARTA DE SUELOS :
 OTRAS CARTAS :

C.F.I. - I.N.T.A.
LISTADO MAESTRO DE CARTOGRAFIA DE SUELOS

```

*- PROVINCIA      : TUCUMAN
NRO. TRABAJO     : 23011
A#O TRABAJO      : 1969
TITULO           : ESTUDIO DE SUELOS DEL DEPTO LEALES
.....
.....
CATEGORIA        : RECONOCIMIENTO
.....
PARTICIPANTE     : EMILIO ALONSO, R. GOMEZ
.....
.....
ORGANISMO        : DIRECCION DE CONSERVACION DE SUELOS
.....
PUBLICADO        :
.....
CONSULTAR EN    : DIRECCION DE CONSERVACION DE SUELOS
.....
SUPERFICIE R.   : 70.000 HA
.....
UNIDAD TAXONOM. :
.....
SISTEMA TAXONOM.:
.....
UNIDAD CATOGRA. :
.....
SISTEMA UTILIT. : CAP. AGROLOGICA
.....
ESCALA MATERIAL : 1:100.000
.....
ESCALA FINAL    :
.....
NRO. PERFILES   :
.....
OBSERVACIONES   :
.....
.....
COORDENADAS GEOG.:
.....
SUBGRUPOS RECONO.:
.....
TAXA RECONOCIDA :
.....
CARTA DE SUELOS :
.....
OTRAS CARTAS    :
.....
.....

```

C.F.I. - I.N.T.A.
LISTADO MAESTRO DE CARTOGRAFIA DE SUELOS

```

*- PROVINCIA      : TUCUMAN
NRO. TRABAJO     : 23012
AÑO TRABAJO      : 1978
TITULO           : ESTUDIO PERILAGO-DIGUE FRONTAL R.HONDO
.....
.....
CATEGORIA        : RECONOCIMIENTO
PARTICIPANTE     : AGR.DARDO CONCHA - LIC.HUGO DEL PRETE
.....
.....
ORGANISMO        : DIRECCION DE CONSERVACION DE SUELOS
PUBLICADO        : INEDITO
CONSULTAR EN    : DIRECCION DE CONSERVACION DE SUELOS
SUPERFICIE R.   : 5.000 HA
UNIDAD TAXGNOM. :
SISTEMA TAXONOM.:
UNIDAD CATOGRA. :
SISTEMA UTILIT. : CAPACIDAD AGROHIDROLOGICO
ESCALA MATERIAL  : 1:100.000
ESCALA FINAL    :
NRO.PERFILES    : 52 OBSERVACIONES, CON DATOS ANALITICOS.
OBSERVACIONES   :
.....
.....
COORDENADAS GEOG.:
SUBGRUPOS RECONO.:
TAXA RECONOCIDA :
CARTA DE SUELOS :
OTRAS CARTAS    :
.....
.....

```

C.F.I. - I.N.T.A.
 LISTADO MAESTRO DE CARTOGRAFIA DE SUELOS

*- PROVINCIA : TUCUMAN
 NRO. TRABAJO : 23013
 AÑO TRABAJO : 1977
 TITULO : RELEVAMIENTO AGROHIDROLOGICO DE OVERO POZ Y MONTE REDONDO

CATEGORIA : DETALLADO
 PARTICIPANTE : PTE.AGR.FERNANDO GOMEZ, ING.RICARDO ALONSO

ORGANISMO : DIRECCION DE COLONIZACION AGRARIA Y DIRECCION DE CONSERVACION DE SUELOS
 PUBLICADO : INEDITO
 CONSULTAR EN : DIRECCION DE CONSERVACION DE SUELOS Y DIRECCION DE COLONIZACION AGRARIA
 SUPERFICIE R. : 2.000 HA
 UNIDAD TAXONOM. :
 SISTEMA TAXONOM. :
 UNIDAD CATOGRA. :
 SISTEMA UTILIT. : CAP.AGROHIDROLOGICA
 ESCALA MATERIAL : 1:10.000.-
 ESCALA FINAL :
 NRO.PERFILES : 125 PERFILES A 2 M DE PROFUNDIDAD
 OBSERVACIONES :

COORDENADAS GEOG. :
 SUBGRUPOS RECONO. :
 TAXA RECONOCIDA :
 CARTA DE SUELOS :
 OTRAS CARTAS :

C.F.I. - I.N.T.A.
 LISTADO MAESTRO DE CARTOGRAFIA DE SUELOS

*- PROVINCIA : TUCUMAN
 NRO. TRABAJO : 23014
 AÑO TRABAJO : 1975
 TITULO : ESTUDIO EDAFOLOGICO FINCA ENCALILLA (TAFI)

CATEGORIA : SEMIDETALLADO

PARTICIPANTE : ING.AGR.ROBERTO ZAMUDIO; ING.AGR.RICARDO ALONSO PTO.AGR.FERNANDO GOMEZ.

ORGANISMO : SEPAC Y DCS

PUBLICADO : INEDITO

CONSULTAR EN : DIRECCION DE CONSERVACION DE SUELOS

SUPERFICIE R. : 1.700 HA

UNIDAD TAXONOM. :

SISTEMA TAXONOM.:

UNIDAD CATOGRA. :

SISTEMA UTILIT. : CAPACIDAD AGROLOGICA

ESCALA MATERIAL : 1:20,000,~

ESCALA FINAL :

NRO.PERFILES : 27 PERFILES DE 2 MTS DE PROFUNDIDAD

OBSERVACIONES :

COORDENADAS GEOG.:

SUBGRUPOS RECONO.:

TAXA RECONOCIDA :

CARTA DE SUELOS :

OTRAS CARTAS :

C.F.I. - I.N.T.A.
 LISTADO MAESTRO DE CARTOGRAFIA DE SUELOS

*- PROVINCIA : TUCUMAN
 NRO. TRABAJO : 23015
 A#O TRABAJO : 1970
 TITULO : RELEVAMIENTO AGROHIDROLOGICO ZONA DE INFLUENCIA DIQUE ESCABA

CATEGORIA :

PARTICIPANTE : R.ALONSO; F.GOMEZ; U.CONCHA

ORGANISMO : DEPTO IRRIGACION

PUBLICADO : 4TO R.A.C.S.; VOL VII; PAG.415-416

CONSULTAR EN : INTA (CAP.FED); INTA (CASTELAR)

SUPERFICIE R. : 37,000 HAS

UNIDAD TAXONOM. :

SISTEMA TAXONOM.:

UNIDAD CATOGRA. :

SISTEMA UTILIT. :

ESCALA MATERIAL : 1:10,000

ESCALA FINAL :

NRO.PERFILES : 140 PERFILES

OBSERVACIONES :

COORDENADAS GEOG.:

SUBGRUPOS RECONO.:

TAXA RECONOCIDA :

CARTA DE SUELOS :SUELOS

OTRAS CARTAS :

C.F.I. - I.N.T.A.
 LISTADO MAESTRO DE CARTOGRAFIA DE SUELOS

*- PROVINCIA : TUCUMAN
 NRO. TRABAJO : 23016
 A#O TRABAJO : 1968
 TITULO : RELEVAMIENTO EDAFOLOGICO DE LOS DEPTOS. TAFI Y CAPITAL

CATEGORIA : SEMIDETALLADO

PARTICIPANTE : R.ZUCCARDI, G.FADDA Y R.BENAVIDEZ

ORGANISMO : FAC.AGRONOMIA Y ZOOTECNIA UNT CAPPTA

PUBLICADO :

CONSULTAR EN : FACULTAD AGRONOMIA Y ZOOTECNIA UNT.

SUPERFICIE R. : 13.500 HA

UNIDAD TAXONOM. : SUBGRUPO.

SISTEMA TAXONOM. : CLASIFICACION FRANCESA

UNIDAD CATOGRA. : FASES DE SUBGRUPOS DE SUELOS

SISTEMA UTILIT. : SERVICIO CONSERVACION DE SUELOS (USDA)

ESCALA MATERIAL : 1:20.000

ESCALA FINAL : 1:50.000

NRO.PERFILES : 122 PERFILES

OBSERVACIONES :

COORDENADAS GEUG.:

SUBGRUPOS RECONO.:

TAXA RECONOCIDA : 7* APROXIMACION

CARTA DE SUELOS : SUELOS

OTRAS CARTAS :

C.F.I. - I.N.T.A.
 LISTADO MAESTRO DE CARTOGRAFIA DE SUELOS

*- PROVINCIA : TUCUMAN
 NRO. TRABAJO : 23017
 A#O TRABAJO : 1972
 TITULO : MAPA DE RECONOCIMIENTO DE LOS SUELOS DE LA PCIA. DE TUCUMAN.

CATEGORIA : RECONOCIMIENTO

PARTICIPANTE : R.ZUCCARDI Y G.FADUA

ORGANISMO : FACULTAD DE AGRONOMIA Y ZOOTECNIA UNT-CAFPTA

PUBLICADO :

CONSULTAR EN : FACULTAD DE AGRONOMIA Y ZOOTECNIA UNT-CAFPTA

SUPERFICIE R. : 2.200.000 HECTAREAS

UNIDAD TAXONOM. : SUBGRUPOS DE SUELOS

SISTEMA TAXONOM. : 7A APROXIMACION

UNIDAD CATOGRA. : ASOCIACION DE SUBGRUPOS Y FASES

SISTEMA UTILIT. :

ESCALA MATERIAL : DIVERSO.

ESCALA FINAL : 1:517.000

NRO.PERFILES : 342 PERFILES

OBSERVACIONES :

COORDENADAS GEOG.:

SUBGRUPOS RECONO.:

TAXA RECONOCIDA : CLASIFICACION FRANCESA

CARTA DE SUELOS : SUELOS

OTRAS CARTAS :

C.F.I. - I.N.T.A.
 LISTADO MAESTRO DE CARTOGRAFIA DE SUELOS

*- PROVINCIA : TUCUMAN
 NRO. TRABAJO : 23018
 A#O TRABAJO : 1971
 TITULO : LEVANTAMIENTO DE LOS SUELOS DEL DEPTO FAMAILLA

CATEGORIA : SEMIDETALLADO

PARTICIPANTE : R.ZUCCARDI, G.FADDA, L.FIGUEROA, J.GARCIA

ORGANISMO : FAC.AGRONOMIA Y ZOOTECNIA UNT-CAFPTA

PUBLICADO : INEDITO

CONSULTAR EN : FAC.AGRONOMIA Y ZOOTECNIA UNT

SUPERFICIE R. :

UNIDAD TAXONOM. : SERIES

SISTEMA TAXONOM. : 7A APROXIMACION

UNIDAD CATOGRA. : ASOCIACION DE SERIES Y FASES

SISTEMA UTILIT. : SERVICIO CONSERVACION DE SUELOS (USDA)

ESCALA MATERIAL : 1:20.000 Y 1:50.000

ESCALA FINAL : 1:50.000

NRO.PERFILES : 86 PERFILES

OBSERVACIONES : INTERRUMPIDO DESDE EL AÑO 1976 SIN ELABORACION FINAL.

COORDENADAS GEOG. :

SUBGRUPOS RECONO. :

TAXA RECONOCIDA :

CARTA DE SUELOS : SUELOS

OTRAS CARTAS :

C.F.I. - I.N.T.A.
 LISTADO MAESTRO DE CARTOGRAFIA DE SUELOS

*- PROVINCIA : TUCUMAN
 NRO. TRABAJO : 23020
 AÑO TRABAJO : 1967
 TITULO : LOS SUELOS DEL DEPTO CRUZ ALTA

CATEGORIA : SEMIDETALLADO
 PARTICIPANTE : DR. FRANCISCO HAN E ING. AGR. MIGUEL CACERES.

ORGANISMO : FAC. DE AGRONOMIA Y ZOOCTENIA U.N.T.
 PUBLICADO : INEDITO
 CONSULTAR EN : FAC. DE AGRONOMIA Y ZOOCTENIA UNT
 SUPERFICIE R. : 125.500 HAS.
 UNIDAD TAXONOM. :
 SISTEMA TAXONOM. :
 UNIDAD CATOGRA. :
 SISTEMA UTILIT. :
 ESCALA MATERIAL :
 ESCALA FINAL : 1:75,000
 NRO. PERFILES :
 OBSERVACIONES :

COORDENADAS GEOG. : TODO EL DEPTO. DE CRUZ ALTA
 SUBGRUPOS RECONO. :
 TAXA RECONOCIDA :
 CARTA DE SUELOS :
 OTRAS CARTAS : TEXTURA, SALINIDAD, PH Y NIVEL DE LA NAPA FREATICA.

C.F.I. - I.N.T.A.
 LISTADO MAESTRO DE CARTOGRAFIA DE SUELOS

*- PROVINCIA : TUCUMAN
 NRO. TRABAJO : 23019
 AÑO TRABAJO : 1974
 TITULO : LOS SUELOS DEL DEPTO DE TRANCAS, SU APTITUD PARA EL RIEGO 1A.ETAPA

CATEGORIA : DETALLADO
 PARTICIPANTE : G.FAODA, J.GARCIA, E.TABOADA

ORGANISMO : FAC.AGRONOMIA Y ZOOTECNIA UNT.CAFPTA
 PUBLICADO : EN EJECUCION
 CONSULTAR EN : FAC.AGRONOMIA Y ZOOTECNIA UNT
 SUPERFICIE R. : 60.000 HAS
 UNIDAD TAXONOM. : SERIE
 SISTEMA TAXONOM. : 7A APROXIMACION
 UNIDAD CATOGRA. : SERIES Y FASES DE SERIES
 SISTEMA UTILIT. : BUREAU OF RECLAMATION - (USDI)
 ESCALA MATERIAL : 1:20.000
 ESCALA FINAL : 1:20.000
 NRO.PERFILES : 496 PERFILES
 OBSERVACIONES :

COORDENADAS GEUG. :
 SUBGRUPOS RECONO. :
 TAXA RECONOCIDA :
 CARTA DE SUELOS : SUELOS
 OTRAS CARTAS :

C.F.I. - I.N.T.A.
 LISTADO MAESTRO DE CARTOGRAFIA DE SUELOS

*- PROVINCIA : TUCUMAN
 NRO. TRABAJO : 23021
 A#0 TRABAJO : 1964
 TITULO : MAPA DEL DEPTO DE LEALES

CATEGORIA : SEMIDETALLADO
 PARTICIPANTE : DR.FRANCISCO HAN E ING.MIGUEL CACERES

ORGANISMO : FAC.DE AGRONOMIA Y ZOOCTENIA UNT.
 PUBLICADO : INEDITO
 CONSULTAR EN : FAC.DE AGRONOMIA Y ZOOCTENIA UNT
 SUPERFICIE R. : 175.000 HAS.
 UNIDAD TAXONOM. :
 SISTEMA TAXONOM. :
 UNIDAD CATOGRA. :
 SISTEMA UTILIT. :
 ESCALA MATERIAL :
 ESCALA FINAL : 1:75.000
 NRO.PERFILES :
 OBSERVACIONES :

COORDENADAS GEOG. : TODO EL DEPTO. DE LEALES
 SUBGRUPOS RECONO. :
 TAXA RECONOCIDA :
 CARTA DE SUELOS :
 OTRAS CARTAS : TEXTURA, SALINIDAD, PH Y NIVEL DE LA 1* NAPA FREATICA,

C.F.I. - I.N.T.A.
 LISTADO MAESTRO DE CARTOGRAFIA DE SUELOS

*- PROVINCIA : TUCUMAN
 NRO. TRABAJO : 23022
 A#0 TRABAJO : 1970
 TITULO : RELEVAMIENTO AGROHIDROLOGICO DE LA LLANURA DEPRIMIDA AL SUD DE LA PROVINCIA
 DE TUCUMAN-AREA S-SE DE LOS DEPARTAMENTOS DE MONTEROS, CHICLIGASTA, RIO CHICO
 Y GRANEROS.
 CATEGORIA : SEMIDETALLADO
 PARTICIPANTE : DR.FRANCISCO HAN E ING.AG.MIGUEL CACERES
 ORGANISMO : FAC.DE AGRONOMIA Y ZOOCTENIA UNT - CAFPTA
 PUBLICADO : INEDITO
 CONSULTAR EN : FACULTAD DE AGRONOMIA Y ZOOTECNIA UNT, INFORME CAFPTA N* 519
 SUPERFICIE R. :
 UNIDAD TAXONOM. :
 SISTEMA TAXONOM. :
 UNIDAD CATOGRA. :
 SISTEMA UTILIT. :
 ESCALA MATERIAL :
 ESCALA FINAL : 1:75,000.-
 NRO.PERFILES :
 OBSERVACIONES :
 COORDENADAS GEOG. :
 SUBGRUPOS RECONG. :
 TAXA RECONOCIDA :
 CARTA DE SUELOS :
 OTRAS CARTAS :

C.F.I. - I.N.T.A.
 LISTADO MAESTRO DE CARTOGRAFIA DE SUELOS

*- PROVINCIA : TUCUMAN
 NRO. TRABAJO : 23023
 A#0 TRABAJO : 1971
 TITULO : ALGUNOS FACTORES DETERMINANTES DE LA DISTRIBUCION DE LOS SUELOS EN EL DEPTO

 GRANEROS (TUC)

CATEGORIA : RECONOCIMIENTO
 PARTICIPANTE : G.FADDA, F.HAN M,CACERES

ORGANISMO : FAC.AGRONOMIA Y ZOOTECNIA UNT CAFPTA
 PUBLICADO :
 CONSULTAR EN : FACULTAD DE AGRONOMIA Y ZOOTECNIA -UNT
 SUPERFICIE R. : 100.000 HAS
 UNIDAD TAXONOM. : FAMILIA
 SISTEMA TAXONOM. : 7A.APROXIMACION
 UNIDAD CATOGRA. : ASOCIACIONES DE SUBGRUPOS Y FAMILIAS Y FASES
 SISTEMA UTILIT. :
 ESCALA MATERIAL : 1:65.000
 ESCALA FINAL :
 NRO.PERFILES :
 OBSERVACIONES : EL MAPA NO HA SIDO PUBLICADO

COORDENADAS GEOG. :
 SUBGRUPOS RECONO. :
 TAXA RECONOCIDA :
 CARTA DE SUELOS :
 OTRAS CARTAS :

C.F.I. - I.N.T.A.
 LISTADO MAESTRO DE CARTOGRAFIA DE SUELOS

*- PROVINCIA : TUCUMAN
 NRO. TRABAJO : 23024
 AÑO TRABAJO : 1977
 TITULO : ESTUDIO DE SUELOS DEL AREA DE APLICACION DEL PROYECTO NOA HIDRICO EN EL PTO
 BURRUYACU; DEPTO BURRUYACU
 CATEGORIA : SEMIDETALLADO
 PARTICIPANTE : I.MIZUNO; L.BERASATEGUI
 ORGANISMO : C.F.I.
 PUBLICADO : INEDITO
 CONSULTAR EN : C.F.I.
 SUPERFICIE R. : 16.000 HAS
 UNIDAD TAXONOM. : SUBGRUPO
 SISTEMA TAXONOM. : 7* APROXIMACION
 UNIDAD CATOGRA. : ASOCIACIONES DE SUBGRUPOS
 SISTEMA UTILIT. : BUREAU OF RECLAMATION (USDI)
 ESCALA MATERIAL : 1:50.000; 1:77.000
 ESCALA FINAL : 1:50.000
 NRO.PERFILES : 20 PERFILES CON DESCRIPCIONES; 20 DATOS ANALITICOS COMPLETOS Y 8 INCOMPLETOS
 OBSERVACIONES :
 COORDENADAS GEOG. :
 SUBGRUPOS RECONO. : HAPLUSTOLES TIPICOS, LITICO, ENTICOS, CUMULICOS, FLUVENTICOS, USTERTENTE.
 TAXA RECONOCIDA :
 CARTA DE SUELOS : SUELOS Y APTITUD PARA RIEGO
 OTRAS CARTAS : USO ACTUAL

C.F.I. - I.N.T.A.
 LISTADO MAESTRO DE CARTOGRAFIA DE SUELOS

*- PROVINCIA : TUCUMAN
 NRO. TRABAJO : 23025
 AÑO TRABAJO : 1986
 TITULO : CARTA BASICA DE SUELOS DEL DPTO. BURRUYACU.

CATEGORIA : RECONOCIMIENTO - SEMIDETALLADO
 PARTICIPANTE : L. GOMEZ; R. FERRAO; M. CASEN.

ORGANISMO : I N T A; S E A G Y P
 PUBLICADO : EN EJECUCION
 CONSULTAR EN : I N T A (CASTELAR)
 SUPERFICIE R. : 360.500 HAS.
 UNIDAD TAXONOM. : SERIE
 SISTEMA TAXONOM. : SOIL TAXONOMY (USDA, 1975)
 UNIDAD CATOGRA. : ASOCIACIONES
 SISTEMA UTILIT. : SERVICIO CONSERVACION DE SUELOS (USDA)
 ESCALA MATERIAL : 1:50.000
 ESCALA FINAL : 1:50.000; 1:500.000
 NRO. PERFILES : 73 PERFILES CON DESCRIPCIONES Y 73 DATOS ANALITICOS COMPLETOS.
 OBSERVACIONES :

COORDENADAS GEOG. : 26,12' Y 26,53' LAT. SUR; 64,30' Y 64,44' LONG. OESTE
 SUBGRUPOS RECONO. : HAPLUDOL THAPTOARTICO; HAPLUSTOL ENTICO; USTORTENT TIPICO; USTIFLUVENT TIPICO
 TAXA RECONOCIDA :
 CARTA DE SUELOS : SUELOS
 OTRAS CARTAS :

C.F.I. - I.N.T.A.
 LISTADO MAESTRO DE CARTOGRAFIA DE SUELOS

*- PROVINCIA : TUCUMAN
 NRO. TRABAJO : 23026
 A#0 TRABAJO : 1986
 TITULO : MAPA DE SUELOS DEL INDA; HOJAS 3 Y 4 (PCIAS.TUCUMAN, CATAMARCA Y SANTIAGO

 DEL ESTERO.

CATEGORIA : RECONOCIMIENTO

 PARTICIPANTE : J.R. VARGAS GIL

ORGANISMO : I N T A

 PUBLICADO : EN EJECUCION

 CONSULTAR EN : RECURSOS NATURALES E.E.R.A (SALTA)

 SUPERFICIE R. : 6.000.000 HAS.

 UNIDAD TAXONOM. : SUBGRUPO

 SISTEMA TAXONOM. : SOIL TAXONOMY (USDA, 1975)

 UNIDAD CATOGRA. : SUBGRUPOS Y ASOCIACIONES DE SUBGRUPOS

 SISTEMA UTILIT. :

 ESCALA MATERIAL : 1:400.000-

 ESCALA FINAL :

 NRO.PERFILES : 60 PERFILES

 OBSERVACIONES : TRABAJO EN MARCHA

COORDENADAS GEOG. :

 SUBGRUPOS RECONO. : MUCHOS

 TAXA RECONOCIDA :

 CARTA DE SUELOS : BASICA

 OTRAS CARTAS :

C.F.I. - I.N.T.A.
 LISTADO MAESTRO DE CARTOGRAFIA DE SUELOS

*- PROVINCIA : TUCUMAN
 NRO. TRABAJO : 23027
 A#O TRABAJO : 1976
 TITULO : ESTUDIO EDAFOLOGICO Y AGROLOGICO DE LA CAPELLANIA; DEPTO GRANEROS

CATEGORIA :
 PARTICIPANTE : F.GOMEZ; E.ORTIZ; R.ALONSO

ORGANISMO : DIRECCION DE FOMENTO AGRICOLA Y COLONIZACION
 PUBLICADO : (2)PUBLICADO (STA R.A.C.S, ACTAS PAG.282-286)
 CONSULTAR EN : INTA (CAP.FED) ; INTA (CASTELAR)
 SUPERFICIE R. : 1.140 HAS
 UNIDAD TAXONOM. :
 SISTEMA TAXONOM. :
 UNIDAD CATOGRA. :
 SISTEMA UTILIT. : CLASES AGROLOGICAS
 ESCALA MATERIAL :
 ESCALA FINAL : 1:10.000.-
 NRO.PERFILES : 54 PERFILES CON DESCRIPCIONES Y 216 MUESTRAS ANALIZADAS (1)
 OBSERVACIONES : (1) SE HIZO MUESTREO CADA 21 HECTAREAS
 (2) SE HALLA PUBLICADO UN RESUMEN

COORDENADAS GEOG. :
 SUBGRUPOS RECONO. :
 TAXA RECONOCIDA :
 CARTA DE SUELOS :
 OTRAS CARTAS :

C.F.I. - I.N.T.A.
 LISTADO MAESTRO DE CARTOGRAFIA DE SUELOS

*- PROVINCIA : TUCUMAN
 NRO. TRABAJO : 23028
 AÑO TRABAJO : 1971
 TITULO : RELEVAMIENTO EDAFOLOGICO DEL AREA DE RIEGO Y DE LA POTENCIALMENTE REGABLE
 DE LA PCIA DE TUCUMAN

CATEGORIA :

PARTICIPANTE : R. ALONSO; R. GOMEZ; F. GOMEZ

ORGANISMO : SECRET. DE AGRIC. DE LA PCIA DE TUCUMAN Y EEA

PUBLICADO : 6TO R.A.C.S; TOMO II PAG. 20 Y 21

CONSULTAR EN : INTA (CAP. FED) ; INTA (CASTELAR)

SUPERFICIE R. : 18.000 HAS

UNIDAD TAXONOM. :

SISTEMA TAXONOM. :

UNIDAD CATOGRA. :

SISTEMA UTILIT. :

ESCALA MATERIAL : 1:10.000

ESCALA FINAL : 1:20.000

NRO. PERFILES :

OBSERVACIONES :

COORDENADAS GEOG. :

SUBGRUPOS RECONO. :

TAXA RECONOCIDA :

CARTA DE SUELOS : SUELOS

OTRAS CARTAS :

C.F.I. - I.N.T.A.
 LISTADO MAESTRO DE CARTOGRAFIA DE SUELOS

*- PROVINCIA : TUCUMAN
 NRO. TRABAJO : 23029
 A#0 TRABAJO : 1970
 TITULO : RELEVAMIENTO AGROHIDROLOGICO DE LA ZONA DE INFLUENCIA RIO BALDERRAMA

CATEGORIA :
 PARTICIPANTE : R.ALONSO; F.GOMEZ

ORGANISMO : SECRETARIA AGRICULTURA Y GANADERIA TUCUMAN
 PUBLICADO : 4TO R.A.C.S. VOL, VII, PAG.407-408
 CONSULTAR EN : INTA (CAP.FED); INTA (CASTELAR)
 SUPERFICIE R. : 35.000 HAS
 UNIDAD TAXONOM. :
 SISTEMA TAXONOM. :
 UNIDAD CATOGRA. :
 SISTEMA UTILIT. :
 ESCALA MATERIAL :
 ESCALA FINAL :
 NRO.PERFILES :
 OBSERVACIONES :

COORDENADAS GEOG. :
 SUBGRUPOS RECONO. :
 TAXA RECONOCIDA :
 CARTA DE SUELOS :
 OTRAS CARTAS :

C.F.I. = I.N.T.A.
LISTADO MAESTRO DE CARTOGRAFIA DE SUELOS

*- PROVINCIA : TUCUMAN
NRO. TRABAJO : 23030
A#O TRABAJO : 1970
TITULO : ESTUDIO EDAFOLOGICO EL SUNCHAL (DEPTO TRANCAS)

CATEGORIA :

PARTICIPANTE : R.ALONSO; E.ORTIZ

ORGANISMO : SECRET.GANADERIA Y AGRICULTURA DE TUCUMAN

PUBLICADO : 4TO.R.A.C.S.; VOL VII PAG 409-410

CONSULTAR EN : INTA (CAP.FED); INTA(9CASTELAR)

SUPERFICIE R. : 2,400 HAS

UNIDAD TAXONOM. :

SISTEMA TAXONOM.:

UNIDAD CATOGRA. :

SISTEMA UTILIT. :

ESCALA MATERIAL :

ESCALA FINAL : 1:10,000

NRO.PERFILES : 27 PERFILES

OBSERVACIONES :

COORDENADAS GEOG.:

SUBGRUPOS RECONO.:

TAXA RECONOCIDA :

CARTA DE SUELOS :

OTRAS CARTAS :

C.F.I. - I.N.T.A.
 LISTADO MAESTRO DE CARTOGRAFIA DE SUELOS

*- PROVINCIA : TUCUMAN
 NRO. TRABAJO : 23031
 A#O TRABAJO : 1970
 TITULO : ESTUDIO AGROHIDROLOGICO DE SUELOS EN LA FINCA LA VIRGINIA

 CATEGORIA :
 PARTICIPANTE : R.ALONSO; F.GOMEZ

 ORGANISMO : SECRET.AGRICULTURA Y GANADERIA DE TUCUMAN
 PUBLICADO : 4TO. R.A.C.S., VOL.VII, PAG.411-412
 CONSULTAR EN : INTA (CAP.FED); INTA (CASTELAR)
 SUPERFICIE R. : 9.000 HAS
 UNIDAD TAXONOM. :
 SISTEMA TAXONOM. :
 UNIDAD CATOGRA. :
 SISTEMA UTILIT. :
 ESCALA MATERIAL :
 ESCALA FINAL :
 NRO.PERFILES : 177 PERFILES
 OBSERVACIONES :

 COORDENADAS GEOG. :
 SUBGRUPUS RECONO. :
 TAXA RECONOCIDA :
 CARTA DE SUELOS :
 OTRAS CARTAS :

C.F.I. - I.N.T.A.
 LISTADO MAESTRO DE CARTOGRAFIA DE SUELOS

*- PROVINCIA : TUCUMAN
 NRO. TRABAJO : 23032
 AÑO TRABAJO : 1970
 TITULO : RECONOCIMIENTO DE SUELOS CON FINES DE RIEGO EN LAS LOCALIDADES DE LOS PUES-
 TOS Y LA FLORIDA (DEPTO LEALES)

 CATEGORIA :
 PARTICIPANTE : R.ALONSO; F.GUMEZ

 ORGANISMO : SECRE.AGRICULTURA Y GANADERIA DE TUCUMAN
 PUBLICADO : 4TO.R.A.C.S., VOL VII, PAF. 413
 CONSULTAR EN : INTA (CAP.FED) INTA (CASTELAR)
 SUPERFICIE R. : 10.000 HAS
 UNIDAD TAXONOM. :
 SISTEMA TAXONOM. :
 UNIDAD CATOGRA. :
 SISTEMA UTILIT. :
 ESCALA MATERIAL :
 ESCALA FINAL :
 NRO.PERFILES :
 OBSERVACIONES : (1)ESTE ESTUDIO SE DIO COMIENZO CON UN RELEVAMIENTO PRELIMINAR DE LA ZONA
 EN 1959.

 COORDENADAS GEUG. :
 SUBGRUPOS RECONO. :
 TAXA RECONOCIDA :
 CARTA DE SUELOS :
 OTRAS CARTAS :

C.F.I. - I.N.T.A.
LISTADO MAESTRO DE CARTOGRAFIA DE SUELOS

*- PROVINCIA : TUCUMAN
NRO. TRABAJO : 23033
AÑO TRABAJO : 1965
TITULO : INFORME PRELIMINAR DE LOS SUELOS DE LOS DEPTOS DE CRUZ ALTA Y BURRUYACU

CATEGORIA : RECONOCIMIENTO

PARTICIPANTE : R.ZUCCARDI; G.FADDA

ORGANISMO : U.N.TUCUMAN

PUBLICADO : 3RO. R.A.C.S. PAG 59-60

CONSULTAR EN : INTA (CAP.FED); INTA (CASTELAR)

SUPERFICIE R. : 600.000 HAS

UNIDAD TAXONOM. :

SISTEMA TAXONOM.:

UNIDAD CATOGRA. :

SISTEMA UTILIT. :

ESCALA MATERIAL :

ESCALA FINAL : 1:400,000

NRO.PERFILES :

OBSERVACIONES :

COORDENADAS GEOG.:

SUBGRUPOS RECONO.:

TAXA RECONOCIDA :

CARTA DE SUELOS : SUELOS

OTRAS CARTAS :

C.F.I. - I.N.T.A.
LISTADO MAESTRO DE CARTOGRAFIA DE SUELOS

```

*- PROVINCIA      : TUCUMAN
NRO. TRABAJO     : 23034
A#O TRABAJO      : 1965
TITULO           : RELEVAMIENTO AGROHIDROLOGICO DE LA CNIA "ZARATE NORTE" DEPTO TRANCAS
                  .....
                  .....
CATEGORIA        : .....
PARTICIPANTE     : R.ALONSO; R.GOMEZ
                  .....
                  .....
ORGANISMO        : SECRETARIA AGRICULTURA Y GANADERIA DE TUCUMAN
PUBLICADO        : RESUMEN 3* R.A.C.S. PAG 64-68
CONSULTAN EN    : INTA (CAP.FED); INTA (CASTELAR)
SUPERFICIE R.   : 1.656 HAS
UNIDAD TAXONOM. : .....
SISTEMA TAXONOM.: .....
UNIDAD CATOGRA. : .....
SISTEMA UTILIT. : .....
ESCALA MATERIAL : 1:15,000
ESCALA FINAL    : .....
NRO.PERFILES    : 46 PERFILES
OBSERVACIONES   : .....
                  .....
                  .....
COORDENADAS GEOG.: .....
SUBGRUPOS RECONO.: .....
TAXA RECONOCIDA : .....
CARTA DE SUELOS : .....
OTRAS CARTAS    : .....
                  .....

```

C.F.I. - I.N.T.A.
LISTADO MAESTRO DE CARTOGRAFIA DE SUELOS

*- PROVINCIA : TUCUMAN
 NRO. TRABAJO : 23035
 A#0 TRABAJO : 1985
 TITULO : RELEVAMIENTO AGROHIROLOGICO DE LA ZONA DE INFLUENCIA "EL CADILLAL"

CATEGORIA :
 PARTICIPANTE : R.ALONSO; R.GOMEZ; F.GOMEZ

ORGANISMO : SECRETARIA ESTADO AGRICULTURA Y GANADERIA DE TUCUMAN
 PUBLICADO : RESUMEN 3RA.R.A.C.S. (PAG.68-71)
 CONSULTAR EN : INTA (CAP.FED.); INTA (CASTELAR); DIRECCION DE CONSERVACION DE SUELOS (TUC)
 SUPERFICIE R. : 62.000 HAS
 UNIDAD TAXONOM. :
 SISTEMA TAXONOM. :
 UNIDAD CATOGRA. :
 SISTEMA UTILIT. :
 ESCALA MATERIAL :
 ESCALA FINAL :
 NRO.PERFILES : 342 PERFILES
 OBSERVACIONES :

COORDENADAS GEOG. : 26*40' Y 25*59' (LAT.S) 65*15' Y 64*40' (LONG.O)
 SUBGRUPOS RECONO. :
 TAXA RECONOCIDA :
 CARTA DE SUELOS :
 OTRAS CARTAS :

C.F.I. - I.N.T.A.
 LISTADO MAESTRO DE CARTOGRAFIA DE SUELOS

*- PROVINCIA : TUCUMAN
 NRO. TRABAJO : 23036
 A#O TRABAJO : 1957
 TITULO : BOSQUEJO DE DISTRIBUCION DE LOS SUELOS DE TUCUMAN Y CAPACIDAD DE USO ACTUAL

CATEGORIA :
 PARTICIPANTE : N. MIKEMBERG

ORGANISMO :
 PUBLICADO :
 CONSULTAR EN : INTA (CASTELAR; BIBLIOTECA SUELOS)
 SUPERFICIE R. :
 UNIDAD TAXONOM. : "CLASE"
 SISTEMA TAXONOM. : ELABORADO POR EL AUTOR
 UNIDAD CATOGRA. :
 SISTEMA UTILIT. :
 ESCALA MATERIAL : 1:10.000; 1:100.000
 ESCALA FINAL :
 NRO. PERFILES : 21 PERFILES CON DESCRIPCIONES MORFOLOGICAS.
 OBSERVACIONES : CONTIENE UN RESUMEN DE CARACTERISTICAS MAS IMPORTANTES (CAPACIDAD HIDRICA;
 DRENAJE; DEFICIT DE MACROELEM; SALINIDAD; EROSION; USO ACTUAL; ETC

COORDENADAS GEOG. : TODA LA PROVINCIA
 SUBGRUPOS RECONO. :
 TAXA RECONUCIDA :
 CARTA DE SUELOS : BOSQUEJO DE DISTRIBUCION DE LOS SUELOS
 OTRAS CARTAS : DRENAJE; RELIEVE

C.F.I. - I.N.T.A.
 LISTADO MAESTRO DE CARTOGRAFIA DE SUELOS

*- PROVINCIA : TUCUMAN
 NRO. TRABAJO : 23037
 A#0 TRABAJO : 1956
 TITULO : PLANIFICACION CITRICA DE UN PREDIO EN FUNCION DE UN MAPA DE SUELOS, LOCALI-
 DAD DE EL CHANAR; DEPTO BURRUYACU.

CATEGORIA :
 PARTICIPANTE : A.PINEIRO; R.ZUCCARDI

ORGANISMO : U.N.TUCUMAN
 PUBLICADO :
 CONSULTAR EN : INTA (CASTELAR, BIBLIOTECA SUELOS)
 SUPERFICIE R. : 218 HECTAREAS
 UNIDAD TAXONOM. :
 SISTEMA TAXONOM. :
 UNIDAD CATOGRA. :
 SISTEMA UTILIT. :
 ESCALA MATERIAL :
 ESCALA FINAL :
 NRO.PERFILES : 18 PERFILES CON DESCRIPCIONES Y 18 DATOS ANALITICOS COMPLETOS
 OBSERVACIONES :

COORDENADAS GEOG. :
 SUBGRUPOS RECUNO. :
 TAXA RECONOCIDA :
 CARTA DE SUELOS :
 OTRAS CARTAS : APTITUD CITRICOLA

C.F.I. - I.N.T.A.
 LISTADO MAESTRO DE CARTOGRAFIA DE SUELOS

*- PROVINCIA : TUCUMAN
 NRO. TRABAJO : 23038
 AÑO TRABAJO : 1955
 TITULO : CONTRIBUCION AL CONOCIMIENTO EDAFOLOGICO DE FINCAS CITRICAS DEL DEPTO
 FAMAILLA.

 CATEGORIA :
 PARTICIPANTE : A. PINEIRO

 ORGANISMO : U.N.TUCUMAN
 PUBLICADO : PUBL. (REV. AGRON. DEL INIA; VOL I, NRO 3)
 CONSULTAR EN : INTA (CASTELAR)
 SUPERFICIE R. :
 UNIDAD TAXONOM. :
 SISTEMA TAXONOM. :
 UNIDAD CATOGRA. :
 SISTEMA UTILIT. :
 ESCALA MATERIAL :
 ESCALA FINAL :
 NRO. PERFILES : 10 PERFILES CON DESCRIPCIONES Y CON DATOS ANALITICOS COMPLETOS
 OBSERVACIONES :

 COORDENADAS GEOG. :
 SUBGRUPOS RECONO. :
 TAXA RECONOCIDA :
 CARTA DE SUELOS :
 OTRAS CARTAS :