

20137

**CATALOGADO**

Desarrollo Comunitario y Solidaridad Social



Experiencia Piloto "Barrio El Ombú" - Pontevedra - Partido de Merlo - Pcia. de Buenos Aires.

F. 331.9  
F. 331.8  
Y. 30130  
BUENOS AIRES

Consejo Federal de Inversiones  
Año 1975

El presente documento integra el estudio de "Desarrollo Comunitario y Solidaridad Social" cuya dirección está a cargo de: CPN Zulma Pereyra de Pereyra.



## CONSEJO FEDERAL DE INVERSIONES

Equipo de Desarrollo Comunitario de Solidaridad Social

### INDICE

#### CAPITULO I

1. Objetivos Generales del Proyecto
- 1.1. El Desarrollo de la Comunidad
- 1.2. Definiciones de Comunidad
- 1.3. El Proceso de Desarrollo Comunitario; Investigación, Diagnóstico, Ejecución y Evaluación.
- 1.4. Elección del Area

#### CAPITULO II

1. Reseña Geográfica y Socio - Económica del Partido de Morlo - Pcia. de Buenos Aires.
- 1.1. Orígenes y Fundación
- 1.2. Población
- 1.3. Nivel Residencial
- 1.4. Salud
- 1.5. Educación

#### CAPITULO III

1. Antecedentes Históricos
2. Aspectos Socio - Culturales
3. Aspectos Económicos

#### CAPITULO IV

1. Aspecto Socio - Económico
- 1.1. Población
- 1.2. Ocupación
- 1.3. Educación



## CONSEJO FEDERAL DE INVERSIONES

### Equipo de Desarrollo Comunitario de Solidaridad Social

- 1.4. Sistema Habitacional
- 1.5. Cultura - Deporte - Núcleos de Comunidades - Espaciamiento
- 2 Aspecto Sanitario
  - 2.1. Recolección de Datos
  - 2.2. Plan de Trabajo
- 3 Aspecto de Infraestructura Social
  - 3.1. Vivienda
  - 3.2. Complejo Comunitario
4. Aspecto Psicosocial
  - 4.1. Laboratorio de Orientación a la Familia y el Niño
  - 4.2. Centro de Adultos y Sala de Lectura
5. Otros



## CONSEJO FEDERAL DE INVERSIONES

Equipo de Desarrollo Comunitario de Solidaridad Social

### Capítulo I

#### 1. Objetivos Generales del Proyecto

El objetivo principal del presente proyecto denominado "Desarrollo Comunitario y Solidaridad Social", ha sido el de realizar una experiencia piloto, que sirviera de base, para prestar apoyo y asesoramiento, a las distintas provincias argentinas, en lo relativo a un Sistema de Desarrollo de Comunidades y de recoger al mismo tiempo, un conjunto de datos y resultados que fueran de utilidad para quienes deban tomar decisiones y elaborar planes en el área social.

En este aspecto, el proyecto prevé cuatro etapas fundamentales, perfectamente diferenciadas entre sí, que son: Investigación, Diagnóstico, Ejecución y Evaluación.

La etapa del Diagnóstico, consistió en la organización diseñada de las tareas a realizar, con un enfoque de que el proceso de Desarrollo Comunitario, debe ser entendido como secuencia que involucra a gran cantidad de Factores sociales tanto individuales como institucionales, aparte de la organización montada para producirlo.

#### 1.1. El Desarrollo de la Comunidad

La expresión "desarrollo de la comunidad" se ha incorporado al uso corriente para designar aquellos procesos en cuya virtud los esfuerzos de una población se suman a los de su gobierno para mejorar las condiciones económicas, sociales y culturales de las comunidades, integrar a éstas en la vida del país y permitirles contribuir plenamente al progreso nacional. En este complejo de procesos intervienen, por lo tanto, dos elementos esenciales: la participación de la población misma en los esfuerzos para mejorar su nivel de vida, dependiendo en lo posible de su pro-



## CONSEJO FEDERAL DE INVERSIONES

### Equipo de Desarrollo Comunitario de Solidaridad Social

pia iniciativa, y el suministro de servicios técnicos y de otras características en forma que estimulen la iniciativa, el esfuerzo propio y la ayuda mutua, y aumenten su eficacia. El desarrollo de la comunidad encuentra su expresión en programas encaminados a lograr una gran variedad de mejoras concretas.

El aspecto esencial de los programas de desarrollo comunitario no está dado por los contenidos u obras que se llevan a cabo sino más bien por la forma en que las obras se realizan, es decir, con la participación activa de la comunidad. El desarrollo de la comunidad es un proceso dirigido a producir cambios en el nivel socio-económico de los habitantes de un área ecológica dada, pero producirlas de tal modo que la forma en que los cambios se logran produzcan al mismo tiempo satisfacciones psicosociales en los participantes, despierten su iniciativa e incrementen las probabilidades de que el proceso de desarrollo económico continúe.

El desarrollo comunitario se define también como un conjunto de métodos dirigidos al desarrollo económico, social y cultural de una colectividad dada, con la participación activa de sus habitantes, y si es posible su iniciativa. Tal definición se inspira ampliamente en las Ciencias Sociales, dado su carácter multi-funcional, no se trata de desarrollar un solo aspecto de la comunidad (salud, economía, educación) sino, por lo contrario, todos los aspectos de la vida. Prácticamente la aproximación de "desarrollo comunitario" se revela en gran parte, contra las intervenciones especializadas, limitadas a un sólo aspecto de la vida de una colectividad.

En el presente trabajo, nuestro objetivo ha sido más modesto, sólo hemos tratado de comprender al grupo humano, objeto de nuestra "experiencia piloto", en sus aspectos más dinámicos de participaciones, iniciativas, actitudes favorables o desfavorables hacia el desarrollo, hacia el cambio social, cambio a través del esfuerzo de todos o de algunos grupos, por



## CONSEJO FEDERAL DE INVERSIONES

### Equipo de Desarrollo Comunitario de Solidaridad Social

iniciativa individual o colectiva, por participación fundamentalmente organizada.

#### 1.2. Definiciones de "comunidad"

Entre los investigadores que se ocupan del tema, acerca de la definición del término "comunidad", no existe consenso, para algunos, "comunidad" lo definen como "un área geográfica habitada determinada, conformada por un centro en el cual se realizan las actividades de aprovisionamiento, control institucional e interacción formal, y cuyos límites están dados por la ubicación ecológica de aquellos grupos sociales o personas que desarrollan una interacción formal respecto a dicho centro y se autoidentifican con él", para otros "comunidad" es "una unidad social cuyos miembros participan de algún rasgo, interés, elemento o función común, con conciencia de pertenencia, situados en una determinada área geográfica en la cual la pluralidad de personas interactúa más intensamente entre sí que en otro contexto".

#### 1.3. El proceso de Desarrollo Comunitario: Investigación, Diagnóstico, Ejecución y Evaluación

El proyecto tiene como objetivo principal dar solución a las necesidades sentidas como más perentorias para las comunidades, lo que debe comenzarse por una etapa de investigación y relevamiento de las necesidades más sentidas. La etapa del diagnóstico consiste en establecer, mediante la investigación previa, cuales son las necesidades de la comunidad. Del diagnóstico, se deducen los objetivos principales, así como los planes y proyectos concretos.

Por ejecución se entiende la etapa en que se pasa a la realización de lo proyectado, con la participación activa de la comunidad.

Por último, la evaluación consiste en estimar periódicamente los resultados



## CONSEJO FEDERAL DE INVERSIONES

### Equipo de Desarrollo Comunitario de Solidaridad Social

obtenidos, tomando como puntos de referencia (criterios evaluativos) a los objetivos del programa, a los procedimientos utilizados, a las oportunidades de las medidas y a la oposición de los beneficiarios del programa. La evaluación tiene por objeto no sólo comprobar los resultados obtenidos, sino también proponer los reajustes necesarios, ya sea del programa, ya sea de los procedimientos utilizados.

Hemos reseñado estas etapas del proceso de desarrollo comunitario, a los efectos de que posteriormente al evaluar el funcionamiento del sistema, en este proyecto de "experiencia piloto", podamos apreciar los problemas específicos de cada etapa y proponer las recomendaciones de ajuste necesarias.

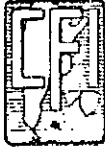
#### 1.4. Elección del área

A los efectos de concretar el trabajo, se seleccionó entre los Partidos que componen el denominado "Cono Urbano" de la Pcia. de Buenos Aires un barrio de la localidad de Pontevedra, correspondiente al Partido de Merlo, denominado "El Ombú".

El criterio de selección que se utilizó, para determinar el área de trabajo, se basó fundamentalmente en los siguientes parámetros:

- Población de 1000 a 2000 habitantes
- Núcleo familiar del área de 150 a 250 familias
- Propietarios de los inmuebles que habitan; más del 30% de las familias
- Áreas carenciadas en infraestructura social





## CONSEJO FEDERAL DE INVERSIONES

Equipo de Desarrollo Comunitario de Solidaridad Social

### CAPITULO II

1. Reseña geográfica y socio-económica del Partido de Merlo-Provincia de Buenos Aires.

#### 1.1. Orígenes de su fundación

Las tierras del Partido de Merlo fueron colonizadas a partir de la fundación de Buenos Aires, o sea en 1580.

Por auto del Cabildo Eclesiástico del 23 de octubre de 1730, se decretó la erección de seis parroquias entre las que figuraba la de "Matanza y parte de las Condras", en la que se incluían las Tierras de Merlo.

En dichas tierras poseía una estancia el vecino Francisco de Merlo, quien desde el año 1783 gestionó la fundación de un pueblo junto a la capilla.

En 1740 y 1741 muchas familias se refugiaron en ella huyendo de un malón de los indios radicándose, una vez pasado el peligro, en las tierras cedidas en Merlo.

Don Francisco de Merlo era dueño de las tierras, que hoy es Merlo, Libertad y Pontevedra, San Antonio de Padua, Mariano Acosta y otras tierras.

El Partido de Merlo se creó por ley N° 422 del 24 de octubre de 1864 que aprueba el proyecto del Poder Ejecutivo de dividir la campaña en 45 partidos y por el Decreto Reglamentario del 24 de febrero de 1865, asignándole, el nombre de Partido de Merlo y fijándole los límites.



## CONSEJO FEDERAL DE INVERSIONES

Equipo de Desarrollo Comunitario de Solidaridad Social

El Partido de Merlo, limita con los Partidos de Morón, Marcos Paz y Ma tanza, y posee una superficie de 173,13 km<sup>2</sup> y está a una altura sobre el nivel del mar de 15,76 mts., su posición geográfica es de latitud 34° 39' 56'' y con una longitud de 58° 43' 39''.

Respecto a su división política y administrativa, se tiene la siguiente información:

- Sección Electoral 1a
- Departamento Judicial Capital
- N° de circunscripciones: 3
- Distrito Militar 16
- Distrito Postal 3
- Distancia a La Plata en km por F.F.C.C. 86 - Por red caminera 90

La distribución geográfica de Merlo, según los censos nacionales de Población de 1960 y 1970, es la siguiente:

- Merlo Sur, que comprende las parroquias "Nuestra Señora del Carmen", "Nuestra Señora de la Merced" y mitad de la Parroquia "María Auxiliadora".
- San Antonio de Padua, con las parroquias "San Antonio de Padua y San Pío X".
- Merlo Norte, que abarca las parroquias "Nuestra Señora del Camino" y "Nuestra Señora de la Medalla Milagrosa".
- Parque San Martín, con las parroquias "Nuestra Señora de Fátima", "Itati" y la mitad de "María Auxiliadora".
- Paso del Rey, con la parroquia "Nuestra Señora De Pompeya".
- Mariano Acosta, que comprende la parroquia "Nuestra Señora de Lourdes".



## CONSEJO FEDERAL DE INVERSIONES

Equipo de Desarrollo Comunitario de Solidaridad Social

- Libertad que comprende la parroquia "San José".
- Pontevedra, que abarca la parroquia "Inmaculada Concepción".

### 1.2. Población

Merlo es uno de los 19 partidos de la Provincia de Buenos Aires, que rodean a la Capital Federal y que constituyen el llamado "aglomerado bonaerense", ordenándolos según su población (Censo Nacional de 1970 datos provisionales) ellos son:

1 - Matanza	659.193 habitantes	
2 - Morón	485.983	"
3 - Lanús	449.824	"
4 - Lomas de Zamora	410.806	"
5 - Gral. San Martín	360.573	"
6 - Quilmes	355.265	"
7 - Avellaneda	337.583	"
8 - Gral. Sarmiento	315.457	"
9 - Tres de Febrero	313.460	"
10 - Vicente López	285.178	"
11 - San Isidro	250.008	"
12 - Almirante Brown	245.017	"
13 - Merlo	186.836	"
14 - Tigre	152.335	"
15 - Berazategui	127.740	"
16 - San Bernardo	119.565	"
17 - Moreno	114.041	"
18 - E. Echeverría	111.150	"
19 - Florencio Varela	98.446	"



## CONSEJO FEDERAL DE INVERSIONES

Equipo de Desarrollo Comunitario de Solidaridad Social

El Partido de Merlo, que aún no alcanza a los 200.000 habitantes ocupa el décimo tercer lugar en orden de importancia.

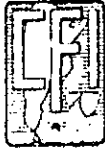
Según los datos definitivos del Censo del año 1970, la población del Partido alcanza a 190.069 habitantes discriminada de la siguiente forma:

- Varones 96.598
- Mujeres 93.471
- Argentinos 170.165
- Extranjeros 19.904

La situación habitacional del Partido (según datos del censo del año 1960) es la siguiente:

Localidad	Cuartos por vivienda (1)	Habitantes por cuarto (2)	Indice	
			(1)	(2)
-Merlo	2.2	1.5		1.5
-San A. de Padua	2.5	1.3		1.9
-Libertad	1.9	1.7		1.1
-M. Acosta	1.8	1.4		1.3
-Pontevedra	2.3	1.3		1.8
-Zona Rural	2.2	1.4		1.6
TOTAL	2.2	1.5		1.5

Respecto a la situación de la vivienda en sí, considerando el cálculo de número de cuartos promedio, vemos que en ningún caso se alcanza el



## CONSEJO FEDERAL DE INVERSIONES

Equipo de Desarrollo Comunitario de Solidaridad Social

número de 3 cuartos por vivienda. Las localidades de San Antonio de Padua (2.5) y Pontevedra (2.3) superaron el promedio del Partido, que fue 2.2 cuartos por vivienda. Las localidades de Mariano Acosta y Libertad presentan los déficits mayores.

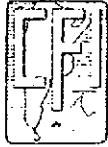
### 1.3. Nivel residencial

Teniendo en cuenta que el Partido de Merlo, es parte del Gran Buenos Aires, es de prever que recibe permanentemente el aporte demográfico de las migraciones del interior hacia Buenos Aires. El aumento de población, debería ser correlativo al grado de implantación urbana del Partido, de allí la relevancia de medir el grado de desarrollo del Nivel Residencial o grado de desarrollo urbano.

De los estudios realizados en la materia y de los componentes usados para medirlos como ser: factores climáticos influyentes, densidad urbana, dispersión de viviendas, disponibilidad de espacios verdes, zonificación, localización general de servicios (educativos, sanitarios, comerciales, recreativos y deportivos, administrativos) y fuentes de abastecimiento de agua potable.

La calificación resultante del Partido asciende a 1.70, es decir que el nivel residencial en su componente implantación de conjunto corresponde una tendencia entre regular y mala, lo que equivale al grado de sub-desarrollo.

La situación a nivel local, permite visualizar lo siguiente:



CONSEJO FEDERAL DE INVERSIONES

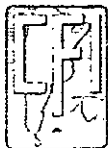
Equipo de Desarrollo Comunitario de Solidaridad Social

Calificación Media Ponderada y Grado de Desarrollo  
Alcanzado en Implantación de Conjunto

Localidad	Calificación media ponderada	Tendencia	Grado de desarrollo
-Merlo Sur -San A. de Padua -Merlo Norte	2.1 2.0 2.0	Regular Regular Regular	Grado Superior de Desarrollo
-Libertad -Mariano Acosta -Paso del Rey -Pque. San Martín -Pontevedra	1.7 1.7 1.6 1.6 1.3	Mala-Regular Mala-Regular Mala-Regular Mala-Regular Mala	Sub-Desarrollo

Analizados los componentes Implantación de Servicios Públicos, que abarca el estudio de servicios públicos en agua corriente, cloacas, red telefónica, espacios verdes, pavimento, alumbrado domiciliario y alumbrado público, se obtiene el siguiente cuadro:

/.



### CONSEJO FEDERAL DE INVERSIONES


Equipo de Desarrollo Comunitario de Solidaridad Social

#### Calificación Media Ponderada y Grado de Desarrollo Alcanzado en Implantación de Servicios Públicos

Localidad	Calificación media ponderada	Tendencia	Grado de desarrollo
-San A. de Padua	1.9	Mala-Regular	Sub-Desarrollo
-Merlo Norte	1.9	Mala-Regular	
-Merlo Sur	1.6	Mala-Regular	
-Pque. San Martín	1.4	Mala	
-Paso del Rey	1.3	Mala	
-Libertad	0.8	Pésimo-Mala	No Desarrollado
-Pontevedra	0.5	Pésima	
-Mariano Acosta	0.3	Pésima	

Si se analiza cada uno de los componentes de Implantación de Servicios Públicos se observa lo siguiente;

- Agua corriente: Del total de 8 localidades en que está dividido el Partido de Merlo, sólo dos poseen servicio de agua corriente. Respecto a este servicio, se observa una gran carencia, en cuanto sólo 132 manzanas que representa el 28% del total, están provistas de agua corriente, de tanta importancia para la salubridad de la población.



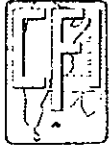
## CONSEJO FEDERAL DE INVERSIONES

### Equipo de Desarrollo Comunitario de Solidaridad Social

- Red Coacal: Al igual que el servicio de agua corriente, sólo dos localidades cuentan con red cloacal, o sea Merlo Sur y Merlo Norte. El total de manzanas cubiertas ascienden a 82 y representa el 1.7% del total.
- Alumbrado domiciliario: En este aspecto, el Partido de Merlo, tiene cubiertas todas sus localidades por el servicio de alumbrado domiciliario. La localidad mejor dotada, es la de San Antonio de Padua.
- Espacios verdes: En toda zona urbanizada los espacios verdes constituyen una necesidad.  
La localidad mejor dotada es la de Parque San Martín, siguiéndola en orden la de San Antonio de Padua. En ambas, influyen decididamente el Club de Planeadores "Albatros" y "Golf Club de Ituzaingó". Los dos son espacios verdes de acceso privado o público condicionado que relativizan la situación de privilegio en que se encuentran ya que no son utilizables por toda la población.  
No obstante, el Partido de Merlo, cuenta con zonas que, parquizadas, están en condiciones de cumplir la función de espacios verdes, así, el balneario Cascallares en la ribera del Río Reconquista, que tiene acceso por el Partido de Moreno, Lago del Bosque en Merlo Norte, que también puede ser transformado en espacio verde de acceso libre, así como los sectores lindantes con el Río Reconquista en Mariano Acosta, Paso del Rey y Merlo Norte.
- Servicio de pavimentación: Al respecto y teniendo en cuenta el total de cuadras de cada localidad, se obtiene el siguiente porcentual:

/.





## CONSEJO FEDERAL DE INVERSIONES

### Equipo de Desarrollo Comunitario de Solidaridad Social

- Merlo Norte 57,9%
- San Antonio de Padua 53.3%
- Merlo Sur 49.3%

Las precipitadas son las localidades mejor dotadas. Las de mayor déficit son las de Mariano Acosta, Pontevedra y Paso del Rey.

#### 1.4. Salud (Equipamiento sanitario)

El Partido de Merlo, cuenta con 8 instituciones sanitarias oficiales y 10 privadas a nivel oficial, las localidades más desprovistas de equipamiento sanitario, son las de Paso del Rey y Parque San Martín. La primera carece totalmente de instituciones sanitarias, por su parte, la segunda, a pesar de ser importante en el partido por su población (19.380 habitantes), sólo cuenta con una institución oficial, en estado de carencia, en virtud de que está provista de un solo médico y una enfermera, como responsables directos de la asistencia médica en toda la localidad, sin posibilidades de internación en la misma, pues no tiene camas para tal servicio.

Merlo Sur, es la localidad más favorecida en este aspecto, en razón de poseer el Hospital Municipal "Dr. Angel Lagomarsino", el cual constituye el único organismo oficial que cuenta con internación en el partido.

A nivel de instituciones privadas, también Merlo Sur es la más favorecida. Todas poseen centros sanitarios privados, con excepción de Merlo Norte, Paso del Rey y Mariano Acosta.

Las Instituciones Asistenciales por localidad son las siguientes:



## CONSEJO FEDERAL DE INVERSIONES

Equipo de Desarrollo Comunitario de Solidaridad Social

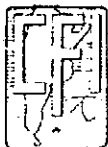
Localidad	Oficiales	Privadas	Mixtas	Total
-Merlo Sur	1	3	-	4
-P. San Martín	-	1	1	2
-San A. de Padua	1	4	-	5
-Merlo Norte	1	-	1	2
-Libertad	-	1	1	2
-Pontevedra	-	1	1	2
-Paso del Rey	-	-	-	-
-Mariano Acosta	-	-	1	1
TOTAL	3	10	5	18

Respecto al equipamiento humano, es decir al número de profesionales con que se cuenta, los mayores porcentajes de "encuestas" realizadas al respecto los consideran insuficientes en las instituciones oficiales y mixtas, con 66,6%, mientras que las privadas, en su gran mayoría (87,5%) confirmaron ante esta pregunta la insuficiencia de profesionales en sus instituciones.

### 1.5. Educación

A nivel de educación primaria el Partido cuenta con 58 escuelas distribuidas de la siguiente forma:

/.



### CONSEJO FEDERAL DE INVERSIONES

Equipo de Desarrollo Comunitario de Solidaridad Social

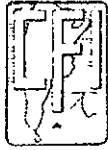
Localidad	Escuelas Oficiales	Escuelas Privadas	Total
-Ferrari	3	-	3
-Libertad	5	2	7
-Mariano Acosta	4	1	5
-Merlo	10	5	15
-Paso del Rey	3	-	3
-Pontevedra	2	-	2
-San A. de Padua	6	5	11
-Pque. San Martín	10	2	12
TOTAL	43	15	58

El Censo Nacional del año 1970, nos da un número de 32.108 niños entre 5 y 14 años, de ambos sexos. De ello se deduce que el 86% de los niños en edad escolar asisten a la escuela.

Existen 27.782 alumnos matriculados, entre escuelas oficiales y escuelas privadas, Merlo, Parque San Martín y San Antonio de Padua, son las localidades con mayor cantidad de alumnos incluida la localidad de Libertad.

Analizado el componente de Equipamiento Escolar, se obtienen los siguientes resultados:

- Preparación pedagógica de los maestros: existe formación normalista completa.



## CONSEJO FEDERAL DE INVERSIONES

### Equipo de Desarrollo Comunitario de Solidaridad Social

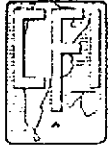
- El promedio del número total de alumnos matriculados por maestro asciende a 24, a nivel oficial es de 25 y a nivel privado de 22.
- El porcentaje de ausentismo, es del 15.8% para el Partido.
- La deserción, en el Partido tiene un porcentaje del 4.6% aproximadamente.
- Posibilidades de ingreso del alumnado a la enseñanza media y complementaria: se calcula que el 51% de los alumnos que completan el ciclo primario, cuentan con dichas posibilidades que disminuye al 43%.
- Atención médica y odontológica: la atención médica se recibe en 10 escuelas (8 oficiales y 2 privadas).

Las mejores situaciones a nivel primario, se localizan en Libertad, Merlo y San Antonio de Padua, mientras que el nivel inferior corresponde a Parque San Martín.

En materia de Equipamiento Escolar, puede decirse que existe un marcado déficit. Las localidades con mayor déficit en equipamiento escolar a nivel oficial, son Pontevedra, Ferrari y Paso del Rey.

En general, los elementos más deficitarios son en materia de carencias de unidades sanitarias en número y condiciones adecuadas al alumnado, como así también la superficie en aulas en cantidad y condiciones pedagógicas y de mantenimiento.

A continuación, se da a conocer una estadística, relacionada con los alumnos en el Partido de Merlo, según el tipo de enseñanza:



### CONSEJO FEDERAL DE INVERSIONES

Equipo de Desarrollo Comunitario de Solidaridad Social

Tipo de enseñanza	Alumnos		Total
	Varón	Mujer	
-Primaria común oficial	13.088	12.550	25.638
-Primaria común privada	2.548	2.338	5.386
-Diferenciada oficial	-	-	218
-Diferenciada privada	-	-	-
-Vespertinas oficial	223	109	332
-Vespertinas privadas	-	-	-
-Centros de adultos	189	83	272
-Enseñanza media	229	247	476
-Enseñanza técnica	1.115	34	1.186
-Enseñanza vocacional	283	368	651
-Enseñanza artística	-	-	-
-Enseñanza superior	-	-	-



## CONSEJO FEDERAL DE INVERSIONES

Equipo de Desarrollo Comunitario de Solidaridad Social

### CAPITULO III

Características principales del área de "experiencia piloto" Barrio El Ombú.

#### 1. Antecedentes históricos

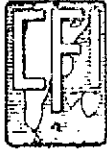
El "Barrio" denominado "El Ombú", pertenece a la localidad de Pontevedra del Partido de Merlo.

Se constituye por la venta en loteo, de quince manzanas, en el año 1968, a cargo de la Empresa Inmobiliaria "Vinelli", para luego hacerse cargo de la misma la firma "Giraud y Novo".

La venta del loteo, se promueve en la Villa de Emergencia, ubicada sobre el Camino de Cintura, a la altura de la Avenida Crovara, Partido de La Matanza. En la adquisición de los lotes, por parte de las familias, colabora la Diócesis de Morón, facilitan bombas para la extracción de agua y estableciendo una casilla en el lote destinado a la Iglesia, donde se enseña catequismo.

En el año 1970, se inicia ante la Oficina de Trámites e Inspección de Merlo, las gestiones tendientes a la creación de una escuela primaria, la que luego es construida por los vecinos del Barrio.

Dicho barrio, consta de 15 manzanas que constituye su área de influencia directa, mientras que el área de influencia indirecta se extiende a 1.000 mts hacia cada punto cardinal. Se encuentra ubicado en la zona límite del Partido de La Matanza, sobre la ruta provincial N° 21, aproximadamente a 35 km de la Capital Federal y con una superficie de más o menos 1.590m<sup>2</sup>.



## CONSEJO FEDERAL DE INVERSIONES

Equipo de Desarrollo Comunitario de Solidaridad Social

### 2. Aspectos socio-culturales

El área posee una sola escuela primaria, construida por los vecinos y la Municipalidad de Merlo.

Dicha escuela funciona como dependiente de la Dirección de Enseñanza Primaria del Ministerio de Educación de la Provincia, bajo el N° 49 y con el nombre de Dn. "Juan Manuel de Rosas", posee tres turnos, con aproximadamente 200 alumnos, cuya edad oscila entre los 6 y 15 años.

En el Barrio, ni en su área de influencia, no existe atención sanitaria alguna. Asimismo se observa que no se encuentra radicado ningún profesional médico.

En la localidad de Pontevedra, cabecera del Barrio a 30 cuadras de distancia, hay una Sala de Primeros Auxilios, sin ambulancia y sin atención médica permanente.

El área carece del suministro de agua potable.

En materia de servicios públicos, los más cercanos corresponden a la localidad cabecera, o sea Pontevedra.

### 3. Aspectos económicos

En las proximidades del "Barrio" existe un horno de ladrillos y varios otros en la localidad de Pontevedra. Asimismo en esta última hay criadores avícolas y empresa elaboradora de productos animales y dos fábricas de escobas.

El Barrio posee además un vivero trabajado por un grupo familiar y varias quintas que limitan con el mismo.

En materia de comercio y/o abastecimiento, tiene carencia absoluta, sólo cuenta con pequeños almacenes de ramos generales.



CONSEJO FEDERAL DE INVERSIONES

Equipo de Desarrollo Comunitario de Solidaridad Social

#### Capítulo IV

1. El equipo de trabajo dividió principalmente su "Plan de Acción" en un programa que contempla la concomitancia de la "investigación" con el trabajo denominado propiamente de campo, que entra en cierta manera a jugar con las Etapas del "Diagnóstico y la "Ejecución" a la vez que se emprende un contacto directo con los habitantes a través de operativos para la formación de conciencia comunitaria. Entre los operativos, que adquieren mayor relevancia, se puede mencionar los siguientes:

- Operativo Solidaridad con la Escuela (consistió en pintura del edificio, incluyendo levantamiento de cerco y arreglo de muebles).
- Mesa de lectura para niños de 6° y 7° grado, aplicando técnica psico-pedagógicas.
- Educación Comunitaria: Charlas directas sobre temas como "Presupuesto familiar, Precios, Abastecimiento", "La Escuela y la Comunidad", "Medios de comunicación familiar", etc.
- Limpieza del area, corte de maleza y arreglo de veredad, etc.

Esta primera experiencia de campo, sirvió para contactar a los integrantes de la comunidad, estimular la iniciativa hacia el apoyo a las obras comunitarias y agrupar en forma homogénea a los líderes del Barrio.-

A continuación, se esboza las conclusiones obtenidas, en los sectores y/o actividades a las que el equipo asignó mayor importancia en la etapa de la "Investigación" y "Diagnóstico" y



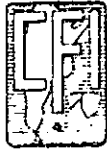


## CONSEJO FEDERAL DE INVERSIONES

Equipo de Desarrollo Comunitario de Solidaridad Social

del Programa "Ejecución".

1. Aspecto Socio-Económico
  - 1.1. Población
  - 1.2. Ocupación
  - 1.3. Educación
  - 1.4. Sistema Habitacional
  - 1.5. Cultura - Deporte - Núcleos de Comunidades - Esparcimiento
2. Aspectos Sanitarios
  - 2.1. Recolección de Datos
  - 2.2. Plan de Trabajo
3. Aspectos de Infraestructura Social
  - 3.1. Vivienda
  - 3.2. Complejo Comunitario
4. Aspecto Psicosocial
  - 4.1. Laboratorio de Orientación a la Familia y al Niño
  - 4.2. Centro de Adultos y Sala de Lectura
5. Otros



## CONSEJO FEDERAL DE INVERSIONES

Equipo de Desarrollo Comunitario de Solidaridad Social

### 1.1. Población

La población estudiada del barrio "El Ombú", partido de Merlo, Pcia. de Buenos Aires, se halla integrada por 148 familias con un total de 758 personas, de acuerdo a los datos obtenidos en noviembre de 1974 (ver Cuadro N°2).

Como en todos los barrios de este tipo, hay cierto porcentaje de movilidad, producto de cambios en ocupación, casamientos o uniones, migraciones internas, etc.

En general es una población joven, la edad promedio no supera los 20 años.

Como podemos ver en la pirámide de población, la base es muy ancha, un 17% aproximadamente de los habitantes del barrio se hallan entre los 0 - 4 años de edad, un 15% entre los 5 - 9 años, y un 15,5% entre los 10 - 14 años de edad.

Este hecho nos indica el peso que tiene la población dependiente, definiendo como tal a aquella población que está a cargo de los habitantes en edad activa (económicamente).

Contrariamente a la tendencia de la población argentina, en la cual por diversos factores existe un leve predominio del sexo femenino sobre el masculino, en el barrio se da el hecho contrario: hay un 53% de varones sobre un 47% de mujeres, lo cual nos revela una apreciable ventaja del sexo masculino.

Es la tendencia también observada para la Pcia. de Buenos Aires, ( ver Censo de Población de 1970).

Esto puede ser explicado en gran parte, por el hecho que el barrio está formado por población migrante de otras provincias. Y es un hecho comprobado que la población masculina emigra más que la femenina. En el Cuadro N°3 podemos observar que sólo un 5% de los jefes de familia



## CONSEJO FEDERAL DE INVERSIONES

Equipo de Desarrollo Comunitario de Solidaridad Social

son nacidas en la Pcia. de Buenos Aires.

Las provincias de origen más importantes son: Corrientes, Santiago del Estero, Chaco y Tucumán.

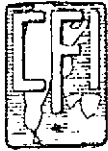
Sólo un 9% de la población es de origen extranjero, preferentemente de nacionalidad paraguaya. También hay dos familias españolas.

El promedio de hijos por pareja es bastante alto y oscila entre los 5 y 6 hijos.

No se ha realizado un estudio especial sobre el problema familiar, desde el punto de vista de uniones legales o no legales, pero estudiando las fichas familiares, donde figuran los apellidos de los distintos componentes de la familia, podemos afirmar que hay un gran porcentaje de uniones de hecho, algunas de ellas estables y otras no, con las consecuencias que este último hecho trae, desde el punto de vista social y psicológico, en especial para los niños.

Dividiendo a las familias del barrio según la clasificación utilizada por el último Censo de Población, en "Nucleares" (padres e hijos), "Extendidas" (abuelos, tios y nietos) y "Compuestas" (amigos), vemos que en el barrio existen muchas familias que entrarían en las dos últimas clasificaciones.

Atendiendo a las religiones que profesan los habitantes del barrio, se advierte que el 90% profesan el catolicismo, el 7% el culto evangélico y el 3% restante sin religión alguna.



## CONSEJO FEDERAL DE INVERSIONES

Equipo de Desarrollo Comunitario de Solidaridad Social

### 1.2. Ocupación

Respecto a la composición ocupacional del barrio, puede decirse que tiende a ser homogénea. El mayor porcentaje de la mano de obra está dado por obreros especializados, que trabajan en su mayoría en empresas privadas, según Cuadro N°5.


Existe asimismo un porcentaje de empleados públicos especialmente municipales y en menor grado nacionales. El número de comerciantes es reducido.

Del total de la mano de obra ocupada, un 20% aproximadamente trabaja en el área de influencia, un 33% en el cono urbano del Gran Buenos Aires y el resto en la Capital Federal.

El barrio, como se ha dicho en otro pasaje, se encuentra a 6 cuadras de la Ruta Provincial N°23, por la cual circulan los medios de transporte. En el momento de ejecutarse este trabajo, y a solicitud del Equipo, una línea de colectivos recorre el barrio, posibilitando la conducción de los habitantes hasta los núcleos más poblados del área o sea la localidad de Libertad o Pontevedra.

En cuanto a la población económica activa, puede advertirse que está constituida por un 60% de los habitantes mayores de 14 años, según se visualiza en el Cuadro N°6, de la cual sólo el 15% corresponde al sexo femenino.

Según el estudio realizado por el Equipo, (Primer Relevamiento de Recursos Humanos), se detectó de las preguntas realizadas a los habitantes y que consistió "Cual es la ocupación deseada", aproximadamente un 50% de los encuestados respondieron con lo siguiente "un puesto estable", a los cuales se adicionan los beneficios sociales por carga de familia que, contribuyen a engrosar el ingreso familiar. Esto, nos da la pauta de la importancia que tiene para los habitantes el problema "ocupación estable", y el grado de conciencia que acerca del mismo poseen dichos habitantes.



## CONSEJO FEDERAL DE INVERSIONES

Equipo de Desarrollo Comunitario de Solidaridad Social

Se ha detectado otro problema, en el rubro ocupación, que es el referido a los menores de 14 años, que por razones de índole económica deben recurrir a trabajos transitorios que sirven de ayuda a la familia. Los casos concretos, que el Equipo detectó e intervino en la solución de algunos, - han sido siete, habiendo la posibilidad que estos casos se tripliquen, si a ello no se le presta la atención que se merece.

Dividiendo a la población activa por rama de actividad, se observa lo siguiente: Cuadro N°8.

- Actividades primarias: 1%
- Actividades secundarias: 62%
- Actividades terciarias: 37%

Respecto a la actividad secundarias, el trabajo está dado por el sexo masculino, mientras que en la terciaria se observa la concurrencia del sexo femenino.

Realizando el análisis por rama de producción (Cuadro N°9), se observa lo siguiente:

- Actividades primarias: Quintas, crianza y peladero de cerdos
- Actividades secundarias: Construcción, industrias anexas

En este respecto, cabe comentar el gran porcentaje de obreros de la construcción, que se justifican en principio por el plan de obra en construcciones de viviendas que ha programado el GOBIERNO NACIONAL.

Asimismo son importantes las ocupaciones en la industria metalúrgica (13%), industria alimenticia (14%) e industria química (14%) y otras.

- Actividades terciarias: Servicio doméstico (incluye porteros, comercio dueños o empleados, empleados provinciales o nacionales, empleados de seguridad, etc.).



## CONSEJO FEDERAL DE INVERSIONES

Equipo de Desarrollo Comunitario de Solidaridad Social

### 1.3. Educación

El nivel de instrucción en el barrio es deficitario. Hay muy pocas escuelas Profesionales o Técnicas cercanas al barrio. Además muchos de los habitantes tienen su origen en Provincias con elevado índice de analfabetismo.

Como se puede visualizar en el Cuadro N°10, el 13% de la población mayor de 12 años es analfabeta, de los cuales el 7% es de sexo masculino y el 6% de sexo femenino.

Tienen sólo estudios hasta 3er. grado (o sea saben leer y escribir), el 16% de los hombres y el 18% de las mujeres.

Alcanzan sólo hasta 6to. grado el 17% de los hombres y el 13% de las mujeres, y completaron la escuela primaria un porcentaje muy mínimo: el 12% de los hombres y el 7% de las mujeres.

En general hay una ligera diferencia en cuanto a instrucción recibida a favor del sexo masculino.

Sólo alcanzan a cursar algún año de la escuela secundaria el 3% de los hombres y el 1% de las mujeres.

El Cuadro N°11 se refiere a los niños y adolescentes que estudian en el barrio. Los niños comienzan tarde la instrucción (de 7 a 9 años). Hay una falta de conciencia en los padres de la importancia asumida por la educación en nuestros días, como preparación para la vida adulta.

El porcentaje de niños que alcanzan a terminar la escuela primaria es ligeramente mayor que en el caso de los adultos. Pero como consecuencia de lo dicho anteriormente con respecto a la iniciación, muchos adolescentes que se encuentran ya en condiciones de trabajar (a partir de los 14 años) y que, por la situación económica de su familia se van a ver obligadas a ello, se encuentran recién en los últimos años de la escuela primaria. Muchos de ellos abandonan los estudios. Muy pocos se encuentran cursando estudios medios.



## CONSEJO FEDERAL DE INVERSIONES

Equipo de Desarrollo Comunitario de Solidaridad Social

### 1.4. Sistema Habitacional

En este punto de la exposición, se quiere dar una breve reseña de los datos obtenidos en el relevamiento o trabajo de investigación, que realizó el Equipo. La temática específica será desarrollada en el Punto 3 (vivienda) del presente Capítulo.

En primer término, y por tratarse de un barrio de escasa duración o vida (5 años aproximadamente), el estado habitacional, es en su mayor porcentaje deficitario.

En el Cuadro N°12, se puede visualizar claramente el estado actual de las viviendas. El 42% de las mismas se encuentran en un estado que podría denominarse "aceptable", y el 58% en mal estado, todo ello viéndolo desde el punto de vista psico-social.

El grado de hacinamiento es muy elevado, casi un 57% de las familias conviven en una sola habitación, obteniéndose un promedio de 5,12 personas por habitación.

El 38% de las familias analizadas, conviven en viviendas de 2 habitaciones y sólo el 5% en casas de 3 habitaciones, aclarando en este último caso, que pertenecen en su mayoría a familias muy numerosas (de hasta 14 personas). Esto indica que el nivel de hacinamiento del área es notablemente elevado.

En otro aspecto y de acuerdo con los datos recogidos en el relevamiento, se observa que el 70% de las viviendas poseen ambientes que cumplen las funciones de cocina; generalmente es un cuarto confeccionado con cualquier clase de material, adosado a la vivienda. El 39% de las familias ejecutan las tareas de cocinar su alimentación en la misma habitación que cumple las funciones de dormitorio.

Asimismo, se ha observado, que del total de viviendas que conforman el



## CONSEJO FEDERAL DE INVERSIONES

Equipo de Desarrollo Comunitario de Solidaridad Social

barrio, sólo el 19% poseen baños instalados y el 76% dispone de letrinas ubicadas en el fondo del terreno, hechas generalmente con un material de rezago, y el 5% no dispone de ninguno de los dos elementos antes citados, como puede verse en el Cuadro N°15.

Otra observación obtenida mediante el relevamiento, es la de que el 78% de las viviendas están cercadas con alambre, y/o alambres tejidos, ver - Cuadro N°16. De esto se deduce que el 22% no poseen cerco de ninguna naturaleza, ver Cuadro N°17.

Atento a que el trabajo del Equipo se concretó exprofeso, a realizar una experiencia piloto en Desarrollo Comunitario y Solidaridad Social, en barrios cuyos habitantes sean propietarios del inmueble que habitan, puede observarse que la mayoría de las casas poseen terreno suficiente para realizar huertas y jardines. Se ha observado no obstante, que a raíz de la falta de agua fundamentalmente, sólo el 53% de las casas poseen huertas, y el 40% poseen jardines (Cuadro N°18). Entre las verduras u hortalizas sembradas, se observa principalmente acelga, lechuga, cebollos de verdeo y algún otro cultivo; los árboles son casi inexistentes, tanto en las casas como en los terrenos de las mismas.

Esta circunstancia cooperaría en forma eficiente a la subsistencia de los habitantes.





## CONSEJO FEDERAL DE INVERSIONES

Equipo de Desarrollo Comunitario de Solidaridad Social

### 1.5. Cultura, Deporte, Medios de Comunicación, Esparcimiento

El rubro que se acaba de mencionar, es muy importante desde el punto de vista de los datos obtenidos en el relevamiento que efectuó el Equipo. En este aspecto y atendiendo los medios de comunicación el Cuadro N°19, da cuenta de que aproximadamente 195 personas del sexo masculino y 97 del sexo femenino (total de adultos), leen diarios habitualmente.

Respecto a la lectura de revistas informativas (entendiendo por tales aquellas que traen comentarios de actualidad sobre política, aspectos científicos o informaciones generales), se observa que sólo 16 personas del sexo masculino y 8 del sexo femenino leen habitualmente. Esto da la pauta del bajo índice de cultura general, que poseen los habitantes del barrio, obedeciendo fundamentalmente a problemas de tipo económico.

De los estudios realizados por el Equipo, a través del relevamiento y de los contactos personales (charlas comunitarias), se ha observado que en general los más interesados en adquirir conocimientos son los hombres.

En relación, a los habitantes que se informan a través de la radio y la televisión, se observa un elevado porcentaje, mucho mayor que el que se obtiene a través de la lectura de diarios y revistas. En el Cuadro N°20 se da cuenta de los resultados obtenidos en la encuesta sobre lectura de diarios.

Respecto a la lectura de libros se advierte que el 25% de la población se interesa en los mismos siendo un 15% de sexo masculino y un 10% del sexo femenino, ver Cuadros N°21 y 22. Los libros más leídos son aquellos de tipo histórico, político y de ficción.

En relación al rubro de esparcimiento, la mayoría carece de este tipo de actividades. Las causas obedecen fundamentalmente a dos razones: lejanía de los centros donde existen cines, teatros, clubes, y segundo por el alto costo que significa la concurrencia a estos lugares. Como



## CONSEJO FEDERAL DE INVERSIONES

### Equipo de Desarrollo Comunitario de Solidaridad Social

dato ilustrativo, se puede mencionar que del relevamiento se obtuvo, que sólo 9 personas concurren a teatros.

Referente a las artes, hay una marcada preferencia hacia la música folklórica (el 95%), ver Cuadros N°24 y 25.

Siempre referido a la música y en orden de preferencia, se observa lo siguiente:

- Música folklórica
- Música ciudadana
- Música moderna
- Música clásica

El hecho significativo del gusto de la música folklórica se explica por la sencilla razón de que el mayor porcentaje de habitantes son oriundos de las provincias argentinas y conservan por lo tanto las tradiciones de las mismas.

En relación a la ejecución de instrumentos, se observa que sólo un 10% del total de los mayores de 12 años ejecutan alguno (ver Cuadros N°26 y 27). Entre los instrumentos más usados se encuentra la guitarra.

En el aspecto del deporte, y que su importancia proviene del hecho de que es una recreación sana, que contribuye al mantenimiento físico de la salud del individuo, los datos estadísticos obtenidos, hablan del escaso margen de difusión de este rubro.

Del total de la población sólo un 21% practica deporte, siendo el 20% del sexo masculino. Como es de esperar el deporte más practicado es el Fútbol, habiendo también natación y boxeo.

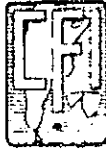
La totalidad de los individuos practican estos deportes en el mismo barrio salvo algunos casos aislados que lo hacen en los lugares del área de influencia del barrio.



## CONSEJO FEDERAL DE INVERSIONES

Equipo de Desarrollo Comunitario de Solidaridad Social

Ahondar en las razones que justifiquen la carencia de la práctica de deportes es casi innecesaria, por cuanto es sabido que obedece fundamental mente a razones de carácter económicas y de educación.



## CONSEJO FEDERAL DE INVERSIONES

Equipo de Desarrollo Comunitario de Solidaridad Social

### 2. ASPECTOS SANITARIOS

El Barrio como dijimos, tiene cinco años de vida, aproximadamente, está formado por una población en un 80 % provinciana integrado este porcentaje de la siguiente forma: chaqueños, tucumanos, santiagueños, entrerrianos, correntinos, santafesinos, cordobeses, formoseños, mendocinos, rionegrinos y de la Provincia de Buenos Aires y 10 % de extranjeros en su mayoría paraguayos, bolivianos y españoles.

Siendo una población tan heterogénea, respecto de su procedencia, es lógico pensar que arrastran consigo una serie de enfermedades epidémicas heredadas de sus lugares de origen como: Chagas-Hidatidosis-Focio, además de las patologías típicas derivadas del ambiente insalubre en que han vivido siempre.

#### 2.1. Recolección de datos

En el primer Conso-Encuesta, realizado por el Equipo en el mes de junio de 1974, donde, además de otras informaciones se obtiene algunos datos de salud, corroborados más tarde por una encuesta complementaria.

De las mismas se desprende que del total de habitantes, en junio de 1974 había 296 enfermos, siendo 129 la población infantil (considerando infantil desde recién nacidos hasta 12 años) y 157 la población adulta afectada.

La atención médica de los enfermos a dicha fecha se produjo en 110 casos, de los cuales 15 se atendían por Obra Social, 26 por médicos particulares y 69 por Asistencia Pública, quedando desprovistos de atención 186 enfermos, o sea más del 60 %.

Con relación a la prevención de enfermedades, las únicas vacunas realizadas eran aproximadamente, las dadas a 200 niños con antivariólica



## CONSEJO FEDERAL DE INVERSIONES

Equipo de Desarrollo Comunitario de Solidaridad Social

(por ser requisito para su ingreso a la escuela) y Sabin Oral a unos 110 niños de 2 meses a 3 años, más unas 40 mujeres embarazadas. Estos últimos totalizaban 150 habitantes y esto debido a la campaña que Salud Pública realiza junto con el Ministerio de Educación todos los años como prevención a la Parálisis Infantil. Del resto de la población son escasos los que han cumplido con el total de las vacunas.

Las estadísticas en relación a la población canina dieron: 170 perros registrados sin contar los vagabundos que vivían en la zona.

El Barrio no tiene un sistema de desagües que canalizara el líquido elemento por lo que, a pesar de encontrarse en una zona alta, muchos de los terrenos quedan anegados después de las lluvias y se producen inundaciones.

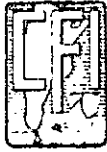
Los pozos ciegos se encuentran muy cercanos, en general, a las bombas de extracción de agua para consumo y además, las perforaciones de éstas, están hechas a muy poca profundidad, se dedujo así la posibilidad de contaminación del agua.

Se detectó una gran cantidad de niños expuestos a heridas tóxicas, pues se encuentran casi todos descalzos y los terrenos vecinos han sido utilizados como vaciaderos de desperdicios.

### 2.2. Plan de trabajo

#### Atención médica

Debido a la falta de atención asistencial que se demuestra con los datos enunciados anteriormente, el equipo de trabajo instaló en un local facilitado por la población un consultorio médico con dos finalidades, una, para resolver el problema inmediato de atención profesional a los necesitados, otra, para chequear en forma directa el estado de salud de la población.



## CONSEJO FEDERAL DE INVERSIONES

### Equipo de Desarrollo Comunitario

#### Desagues Pluviales

Para encarar el problema del desague pluvial detectado, se consultó a la Municipalidad de Merlo, la que ofreció sus maquinarias, que junto con los caños, adquiridos por el equipo de trabajo para colocar en forma de puentes en las esquinas se resolvió el inconveniente

#### Contaminación del Agua

Atento a un convenio que existe entre el CFI y la Universidad de Buenos Aires, se solicitó colaboración a las Facultades de Farmacia y Bioquímica, Ingeniería y Ciencias Exactas de dicha Universidad, para realizar un estudio de potabilidad de agua.

#### Educación Sanitaria

Se programaron una serie de charlas de Educación Sanitaria sobre los siguientes temas:

- a) Primeros Auxilios en la Comunidad
- b) Prevención de Diarreas Estivales y enfermedades transmitidas por el agua.
- c) Control de perros y lucha antirrábica.
- d) Enfermedades venéreas y prevención de otras.
- e) El alcoholismo y sus consecuencias.

#### Plan de Vacunación y Descubrimiento de Enfermedades

- a) Se organiza un plan de vacunación masivo de Sabin Oral, haciendo coincidir con el que realiza el Ministerio de Educación, para proteger a todos aquellos vecinos que no alcanzaran a cubrirse con este último.
- b) Se cumple la inmunización con Vacuna Triple para los niños de hasta 5 años, cubriéndolos entonces por 10 años, de posibles Difterias, Coqueluche, Tétanos y para los de más edad con vacuna anti-tetánica para evitar dicho flagelo.



## CONSEJO FEDERAL DE INVERSIONES

### Equipo de Desarrollo Comunitario de Solidaridad Social

- c) Se plantea la posibilidad de organizar una lucha antituberculosa con diagnóstico Abrengráficos e Intradermoreacción haciendo vacunación a los no inmunizados y tratando a los enfermos.
- d) Se plantea el patentamiento de canes con secuestros y sacrificio de los perros vagabundos más vacunación de los registrados.

#### Seguimiento de Embarazos

Se sigue a las gestantes, para que tengan su parto atendido por profesionales, en un centro médico, puesto que muchas de las madres, no realizan consultas durante el embarazo e incluso, consideran que es mejor tener los hijos en su domicilio, atendidos por comadronas, que en Hospitales o Maternidades.

#### Inválidos y Lisiados

Se individualiza a los inválidos y lisiados del barrio para estudiar la posibilidad de acercarlos a un centro de rehabilitación o conseguir un subsidio por invalidez a los que no se le pudiera solucionar el problema de salud.

#### Formación de Agentes Sanitarios

Es necesario formar Agentes Sanitarios y auxiliares de enfermería entre los vecinos, pues por medio de ellos se cumple con dos tareas fundamentales; primero son ellos los encargados de descubrir los enfermos que a su vez acercan a los profesionales y en segundo lugar los auxiliares de enfermería son los que colaboran en la aplicación de inyecciones y otros tipos de tratamientos ordenados por el médico.

#### Trabajos realizados

Evidentemente todas las necesidades tienen que ser resueltas con celeridad, pues son básicas para lograr un mínimo de salud dentro de la



## CONSEJO FEDERAL DE INVERSIONES

Equipo de Desarrollo Comunitario de Solidaridad Social

población. Pero sin lugar a dudas, las que más rápidamente debieron solucionarse, era el problema de la posible contaminación del agua, pues evidentemente toda la higiene de una población está en relación directa con la misma. Por lo tanto se comienza extrayendo muestras de todas las bombas. Para esto se divide el Barrio en 3 zonas y cada una de las facultades dependientes de la Universidad de Buenos Aires, que colaboran se hacen responsables de su área, además de la toma de muestras de control de las otras zonas.

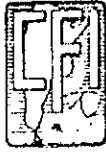
En el mes de agosto de 1974, se llegó a los resultados finales. Los mismos dieron que de los 111 pozos estudiados, siguiendo el criterio de Obras Sanitarias de la Nación sobre potabilidad del agua, había un 87,5% de contaminación. Según este criterio el agua es potable, cuando como límite máximo tiene 100 colonias de Bacterias aeróbicas por mililitro y 2 colonias por cada 10 mililitros de colibasilos. Pero el hecho de que un 12,5% de los pozos no llegaran a las cifras en el momento del muestreo, no significa que en otras ocasiones, como por ejemplo después de las lluvias, etc. los mismos también se lo puede incluir dentro de los contaminados.

Un detalle para destacar es que existiendo 148 familias haya sólo 111 pozos de agua pues 37 de ellos comparten bombas de extracción. Todo esto hace suponer que la posibilidad de enfermedades transmitidas por el agua es muy grande.

A la tarea que nos abocamos inmediatamente fue la de conseguir un tanque-depósito con una toma de agua de profundidad y su red de cañerías de distribución para surtir a la población del líquido elemento en condiciones de potabilidad. Pero evidentemente era una obra muy costosa, sobre todo porque no existe un estudio de las napas de agua de la zona.

Por lo tanto dejamos la inquietud a las autoridades correspondientes y





## CONSEJO FEDERAL DE INVERSIONES

### Equipo de Desarrollo Comunitario de Solidaridad Social

se comenzó con la educación de los pobladores sobre la forma correcta de preparar el agua para que cumpla con las condiciones necesarias de consumo.

#### Desagues Pluviales

Otra de las tareas que se comenzó de inmediato fue la obra de canalización para el desague pluvial, tarea que se lleva a cabo con maquinarias de la Municipalidad de Merlo y caños adquiridos por el equipo de trabajo, todo bajo la supervisión del arquitecto del equipo.

#### Vacunación

Con respecto a este tema, se lleva a cabo un plan de lucha antipoliomelítica que se hace coincidir con el que organiza el Ministerio de Educación durante setiembre y noviembre haciendo las dos dosis de Sabin Oral a 68 niños que no las habían recibido.

En el mes de diciembre de 1974 se hizo la primera dosis de Vacuna Triple que cubre Tétano, Tos Convulsa y Difteria a 44 niños de 2 meses a 5 años y Vacuna Antitetánica a 56 habitantes entre 5 a 13 años de edad. El porcentaje de vacunados en relación al total de niños de esa edad fue de 34% de 2 meses a 5 años y 39% de 5 a 13 años.

#### Charlas de Educación Sanitaria

Durante el transcurso de 5 meses se llevaron a cabo charlas a las que concurren los vecinos movidos por esa inquietud, que ya describiera al comienzo de este informe. Las mismas se orientaron a solucionar los accidentes más comunes que ocurren en una casa, con quemaduras, intoxicaciones por ingesta de venenos ó inhalaciones de gases tóxicos,



## CONSEJO FEDERAL DE INVERSIONES

Equipo de Desarrollo Comunitario de Solidaridad Social

heridas, fracturas, asfixia por cuerpo extraño, electrocución, etc.

Es de destacar, que con estas charlas se prepara a los vecinos para resolver estos problemas, pero con los elementos que existen en cualquier casa de familia, sin necesidad de tener que recurrir a instrumentales o medicamentos complicados.

### Atención Médica

Se realizó durante cinco meses, atención en consultorio y en domicilio, tal como estaba organizado. Se comienza a atender 2 veces a la semana, luego se incrementa a 5 veces a la semana.

De las 260 consultas realizadas desde el 7 de julio a la fecha se atendieron los siguientes casos:

- a) 60 de las afecciones en aparato respiratorio; de las cuales 25 de ellas fueron anginas; 10 neumonías conjuntivas; 6 sinucitis; 1 caso de tuberculosis demostrado y otras como crisis asmáticas, traqueítis, catarro bronqueal, adenoiditis, etc.
- b) 38 de afecciones en aparato digestivo; con 7 Dispepsias de tipo hepático y 5 por lesión gástrica, 4 Diarreas leves, 5 Parasitosis intestinales del tipo Ascaris Lumbricoides y Oxiurus Vermicularis, 4 casos con lesión aftosa de boca y labios.
- c) 26 afecciones en Aparato Urogenital; con 7 micosis genital del tipo Tricomonas y Candidiasis, Disurias con puño percusión positivas 4, 2 cistitis, 3 metronagias, 2 prolapsos genitales, 2 tumores de mama, 1 ectopra testicular.
- d) 12 del Aparato Cardio-Vascular; 1 angina de pecho, 1 chagásico con su cardiopatía, 5 hipertensos severos, 3 Disneas, 2 Arritmias.



## CONSEJO FEDERAL DE INVERSIONES

Equipo de Desarrollo Comunitario de Solidaridad Social

e) Otras afecciones: 7 conjuntivitis, y Dermatitis, 4 Otitis, 3 quemaduras, 2 Forúnculos, 1 Panadizo, 9 Mialgias, 4 Traumatismos con lesiones ostio-articulares, 2 crisis epilépticas, 2 crisis histéricas, 2 intoxicaciones, 1 hernia unguinal, 1 hernia umbilical. Enfermedades de la Infancia: 1 Sarampión, 2 Parotiditis, 6 Coqueles.

### Embarazadas

En el interrogatorio llevado a cabo durante las consultas médicas, se notó que las gestantes no se hacían controlar por lo general, como corresponde por facultativos e incluso que muchas de ellas prefieren tener hijos en sus domicilios, atendidas por las matronas del Barrio y no por profesionales responsables. Debido a esto se hace un seguimiento de todas las gestantes y se le explica la importancia de estar registradas en una maternidad con todos sus antecedentes y controles periódicos, asegurándose de esta manera una buena atención durante su embarazo y parto. Costó un poco en algunos casos demostrarles la importancia de todo esto, pero los resultados fueron positivos. Se entrevistan a las 14 embarazadas que tiene el Barrio durante octubre y noviembre de las cuales sólo 2 no aceptaron los servicios profesionales.

### Curso de Auxiliares de Enfermería y Agentes Sanitarios

Se dicta este curso durante los meses de octubre a diciembre de 1974, capacitando a vecinos para detectar enfermedades derivando las urgencias por medio de una ambulancia a un Hospital Provincial de la zona y acercando el resto de los pacientes al médico que concurrirá a la sala que quedará en el Barrio.

/.



## CONSEJO FEDERAL DE INVERSIONES

Equipo de Desarrollo Comunitario de Solidaridad Social

### Sala de Primeros Auxilios

Se prevé solucionar el problema de falta de atención médica con la instalación de una Sala de Primeros Auxilios, con 2 consultorios, una pequeña internación y dos profesionales que concurrirían durante la semana. Como existe en Pontevedra a escasas 20 cuadras, una sala muy bien equipada con laboratorio y equipo de Rayos X, se resolvió no malgastar esfuerzos y dinero, superponiendo las actividades de dos centros de salud en la misma zona. Se decide así construir dos consultorios donde concurrirá un profesional que hará consultorio externo.

Esta obra está en marcha. Pero además se prevé la provisión de una ambulancia que estará conectada por medio de un radio-llamado con las dos cabeceras. Estas serán Barrio "El Ombú" y un Hospital Provincial de la zona (posiblemente el Hospital Chutro de San Antonio de Padua). Los encargados de detectar los pacientes y la conexión con la ambulancia la realizará el Agente Sanitario que quedará en el Barrio. Se cubriría así la urgencia médica durante las 24 horas impidiendo agravar los casos por falta de movilidad hacia el centro sanitario.

### Historias Clínicas-Psicológicas Familiares

El médico confeccionó conjuntamente con la Psicóloga del Equipo Historias Clínicas-Psicológicas familiares, donde consta la patología de cada uno de los integrantes del núcleo familiar pesquisada en el relevamiento sanitario realizado en noviembre de 1974 y por lo detectado durante los cinco meses de consultorio improvisado en el Barrio. De esta forma el Centro Asistencial que funcione en el Barrio tendrá todos los antecedentes sanitarios de cada uno de los pacientes que concurra a sus consultorios.



## CONSEJO FEDERAL DE INVERSIONES

Equipo de Desarrollo Comunitario de Solidaridad Social

### 3. Aspectos de Infraestructura Social

Hemos insistido en nuestro trabajo que el desarrollo comunitario, es un proceso dirigido a producir cambios, en el nivel socio-económico de los habitantes de un área ecológica dada. La producción de dichos cambios, debe instrumentarse de tal manera que al mismo tiempo produzcan modificaciones psicosociales en los participantes, despierten su iniciativa e incrementen las probabilidades de que dicho proceso contiene. El trabajo programado en tal sentido, debe llevar implícita la necesidad de dotar de los medios físicos al área en estudio, para que sus habitantes puedan concebir los cambios socio-económicos y a la vez contar con los instrumentos requeridos, para que dichos cambios se incrementen en el tiempo y el espacio.

En este sentido, la dirección del Equipo, asignó prioridad en la formulación del proyecto, a la etapa de ejecución de obras físicas, como parte integrante de la formulación inicial de los objetivos que se denominó oportunamente "Programas de obras de infraestructura social".

Al respecto, se concibió la idea de proyectar un "Complejo Edificio", que a la vez que permita el nucleamiento de los servicios socio-culturales del área, sirva como agente aglutinador de la vida de la Comunidad y tienda a aumentar en forma progresiva y visible la frecuencia y diversidad de los intercambios entre las familias, como base fundamental de cimentar la unidad y cooperación de los pueblos.

Este Complejo, contempla la absorción de las necesidades o carencias de poblaciones de hasta 5.000 habitantes aproximadamente con un número de 800 a 1.000 familias.

Al respecto, se aclara que su composición constructiva, es adaptable a cualquier "comunidad" que reúna las características o factores selectivos, que utilizó la dirección del equipo o trabajo.



## CONSEJO FEDERAL DE INVERSIONES

### Equipo de Desarrollo Comunitario de Solidaridad Social

#### - Composición del proyecto

Para formular la composición del "Complejo" se partió de la base, de asignar prioridad en escala de valores, a las obras físicas en materia de indicadores de salud y cultura.

En este orden de cosas, el proyecto contiene lo siguiente:

#### Primera Parte:

- Construcción de:
  - . Dos salas para consultorios médicos.
  - . Dos oficinas de servicios sociales.
  - . Dos aulas taller.
  - . Un salón biblioteca.
  - . Un salón de uso múltiple.
  - . Depósito
  - . Cocina y núcleo sanitario.

#### Segunda Parte:

Como complementos de las obras básicas enunciadas, se propone la construcción de lo siguiente:

- . Sala para "Jardín Maternal".
- . Capilla.
- . "Plaza"
- . "Cancha de Bósquet"

Se aclara que para formular el proyecto se tomó como base las carencias observadas en el "área de experiencia piloto" denominada "Unidad Comunitaria El Cóbú".

#### - Actividades a desarrollar (Previsibles)

##### a. Asistencia Sanitaria

Para mantener una asistencia médica periódica y habitual, se prevé



## CONSEJO FEDERAL DE INVERSIONES

### Equipo de Desarrollo Comunitario de Solidaridad Social

la construcción de dos salas. Una de ellas servirá para prestar asistencia en primeros auxilios, mediante la atención permanente por parte de un "agente sanitario o auxiliar de enfermería", rentado por el estado (ya sea comunal, provincial o nacional) y la segunda para consultorio de un profesional en medicina, preferentemente en las especialidades de pediatría, ginecología, clínica general y asistencia médica de urgencia.

#### b. Asistencia Pública

Se preveen la construcción de dos oficinas, las que servirán indistintamente, para el asiento de oficinas públicas (delegación del Registro Civil, Correos, Juzgados, Comisión de Fomento, etc.) y para la implantación de un sistema permanente de asesoramiento en Servicios de Justicia Social (Jubilaciones, Pensiones, Subsidios, Seguros, etc.) atendido por personal rentado por el Estado.

#### c. Asistencia Socio-Cultural

La cultura es un elemento prioritario en todo proceso de desarrollo. En tal sentido, se prevé la construcción de dos aulas talleres, que prestarían servicios, fundamentalmente en "Cursos de Aprendizaje y/o Especialidades" para adolescentes y adultos. Asimismo, la construcción de un salón para Biblioteca, complementará el programa cultural de la Comunidad como ser entre otras, con la formación de "Mesas de lecturas para niños y/o adolescentes".

El equipo de trabajo, prevé asimismo en la materia, la puesta en marcha de "Laboratorios Psico-Pedagógicos para la Familia".

La Construcción de un "Salón de Uso Múltiple", para reuniones de vecinos, actos culturales, sociales, etc., completa el proyecto en la materia.



## CONSEJO FEDERAL DE INVERSIONES

### Equipo de Desarrollo Comunitario de Solidaridad Social

Como complemento, se adiciona un "Salón para Jardín Maternal", o sea para prestar asistencia a los niños de hasta 5 años de edad, cuyas madres así lo requieran por trabajar fuera del hogar.

En este proyecto de experiencia piloto, se agrega la construcción de una "Capilla", por carecer el Barrio de ella.

Para la recreación de la comunidad y como parte complementaria del complejo edilicio, se adiciona la construcción de una "Plaza" y de una "Cancha de Básquet".

#### - Descripción del Complejo "Barrio El Orbú"

##### a. Implantación en el terreno

La implantación en el terreno, obedece fundamentalmente a razones de tipo económicas. El hecho de concentrar las construcciones, en una de las esquinas del mismo permite lograr, además del crecimiento hacia el sector libre, una zona de expansión para los adultos que se integraría visualmente con la Plaza, como se aprecia en la Planta de Conjunto. De esa forma se consigue unificar el espacio exterior, que va dejando la traza urbana y que permita asimismo un control de las actividades infantiles, desde el sector de expansión de los adultos.

##### b. Sistema Constructivo

El presente trabajo ha sido encarado teniendo en cuenta, que el "Programa de Desarrollo Comunitario y Solidaridad Social" prevé la participación activa de los miembros de la comunidad en las obras físicas a realizarse.


El sistema constructivo, es el tradicional, de forma tal que los habitantes del Barrio, con un mínimo de experiencia de obra pueden participar en la construcción del complejo.





## CONSEJO FEDERAL DE INVERSIONES

Equipo de Desarrollo Comunitario de Solidaridad Social



La obra asimismo contempla la utilización de los materiales que se producen o se concentran en el área o sus zonas de influencia.

### c. Partido

El edificio propiamente dicho está compuesto de dos sectores:

#### Primer sector:

Está compuesto por el Jardín Maternal y la Capilla. La proximidad de estos locales está dada porque ambos serán atendidos por el mismo personal.

La plazuela se halla elevada con respecto al nivel vereda 39 cm., para jerarquizar el acceso a la capilla y diferenciar las actividades de la plaza (lugar de encuentro y expansión del Jardín Maternal) de la circulación (vereda perimetral).

El jardín maternal, posee una cocina que al mismo tiempo sirve a todo el centro. También se prevé un núcleo sanitario propio.

#### Segundo sector:

Está conformado por las siguientes actividades: consultorios, oficinas, biblioteca, aulas taller, salón de usos múltiples, depósito y un núcleo sanitario. Todos estos locales se articulan alrededor de un patio donde se desarrollarán actividades al exterior, tales como actos, exposiciones, etc.

Los consultorios tienen acceso independiente, en tanto que la biblioteca y las oficinas dan al hall de acceso al centro, previsto como sala de espera.

Dos canchas de bochas y bancos de mampostería complementan el equipamiento del conjunto.



## CONSEJO FEDERAL DE INVERSIONES

Equipo de Desarrollo Comunitario de Solidaridad Social

### 3.1. VIVIENDA

#### A. Recolección de Datos

El relevamiento del parque habitacional en el área tiene como objetivo básico el determinar las carencias del núcleo habitacional en su conjunto, así como las necesidades de las unidades de vivienda específicamente.

Las necesidades de vivienda están determinadas por la consideración de que toda familia tiene derecho a una vivienda digna, que cumpla con todos los requerimientos de protección de los agentes exteriores, de intimidad, de expansión familiar, higiene y confort, equipamiento e infraestructura. En su concepción integral, por consiguiente, la vivienda incluye habitación, servicios y equipamiento comunitario.

Las necesidades surgen de cotejar los actuales niveles de alojamiento con los objetivamente deseables.

Para detectar las necesidades del área se verificaron los siguientes parámetros:

- |                                 |  |
|---------------------------------|--|
| a) Estado físico de la vivienda | . Obsolescencia<br>(Excedida en su vida útil o falta de mantenimiento)                 |
|                                 | . Precariedad constructiva<br>(Materiales y construcción inadecuados)                  |
| b) Condiciones de habitabilidad | . Índice de hacinamiento<br>1. ocupante/n° de cuartos<br>2. habitantes/n° de viviendas |
| c) Servicios                    | . Abastecimiento de agua   |
| Condiciones de Uso              | . Servicios Sanitarios   |
|                                 | . Función cocinas (uso)  |



CONSEJO FEDERAL DE INVERSIONES

Equipo de Desarrollo Comunitario de Solidaridad Social

d) Infraestructura - Equipamiento Comunitario

Se recopilan datos de la totalidad de las unidades de vivienda por medio de las encuestas realizadas por el Equipo de Desarrollo Comunitario.

Las condiciones de habitabilidad son en general deficientes.

Para la clasificación del estado de las viviendas se utiliza la nomenclatura de: Aptas, Mejorables e Inaptas.

- a) En su mayoría las viviendas han sido construidas por sus propios moradores (es elevado el N° de albañiles en el barrio); habitualmente la construcción se detiene una vez que se llega al nivel mínimo de habitabilidad debido a la falta de recursos. (Faltan revoques, pintura, pisos, cerramientos laterales, etc.). Estas viviendas se consideran mejorables o inaptas, dependiendo de los materiales con que han sido realizadas.

Se considera vivienda precaria o inapta aquella que carece de servicios y no se puede rescatar ninguno de los elementos estructurales o de cerramiento con los cuales está construida.

A partir de las encuestas y considerando los parámetros a) y c) se determinaron los siguientes porcentuales:

Viviendas aptas: 20%	(30 vivien.)
Viviendas mejorables: 31%	(45 vivien.)
Viviendas inaptas: 49%	(73 vivien.)

Existe una estrecha relación entre la configuración de la vivienda, los materiales con que ha sido realizada y los aspectos socio-económicos culturales.

En el barrio se pudo detectar que al incrementarse el nivel socio-económico cultural, las viviendas presentan una conformación morfológica más evolucionada, tendiente a diferenciar las funciones.



## CONSEJO FEDERAL DE INVERSIONES

### Equipo de Desarrollo Comunitario de Solidaridad Social.

- b) La misma relación se verifica con el índice de hacinamiento. El más alto grado coincide con el nivel de ingresos más bajo.

Considerando la relación ocupante/nº de cuartos, el promedio es de 348 personas por cuarto.

Considerando la relación habitante/nº de viviendas, el promedio es de 5,12 personas por unidad de vivienda.

- c) Con relación a los servicios, el 70% (103) de las viviendas posee lugar diferenciado para función "cocinar" (generalmente se superpone la función "cocinar" con la función "aseo personal").

El 30% restante superpone la función "comer" y "dormir" en un único ambiente.

El 19% (28) de las viviendas posee baño instalado.

El 76% (112) posee letrinas separadas de las viviendas y dentro del predio. El 5% no posee instalación sanitaria.

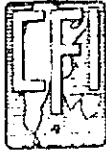
El abastecimiento de agua es habitualmente de grifo dentro del predio. El origen del agua es en todos los casos de pozo.

El servicio de desague cloacal es individual: cámara séptica, pozo negro o directamente a pozo negro en algunos casos.

- d) A nivel urbano, el conjunto carece de una zonificación adecuada. Esto es resultado de un loteo indiscriminado que no utilizó ningún plan ordenador (por ejemplo emplazamiento unificado del centro comunitario) limitándose a subdividir el terreno en fracciones con un criterio comercial inferior.

Las carencias de infraestructura son significativas. El transporte público es insuficiente. La mayoría de las viviendas carecen de instalación eléctrica reglamentaria (no hay medidores).

No existen desagües pluviales ni cloacales.



## CONSEJO FEDERAL DE INVERSIONES

Equipo de Desarrollo Comunitario de Solidaridad Social

No hay agua corriente. El agua que proviene de pozo se halla contaminada.

Las veredas existentes son escasas y se encuentran en general en mal estado.

No existe forestación.

### B. Plan de Trabajo

Una vez detectadas, a partir del diagnóstico realizado, las carencias en el área de la vivienda, se procede a definir los criterios a seguir para solucionar integralmente la situación.

a) Como vía de solución inmediata se acude a las líneas de créditos personales del Banco Hipotecario Nacional para aquellos vecinos que estaban en condiciones de acogerse a los beneficios del mismo.

En tal sentido los habitantes del barrio reciben asesoramiento del equipo referente a los requisitos que deben cumplir para solicitar el crédito y aclaración con relación a la tramitación de los mismos (los préstamos provienen del Plan Eva Perón que exige que el solicitante sea propietario del terreno y que no haya construcción alguna dentro del mismo. Todos los solicitantes habitan en vivienda precaria).

En estos momentos hay cinco (5) vecinos tramitando el crédito (ya hay uno otorgado). A todos ellos se les confeccionan gratuitamente las carátulas y se les suministra toda la información técnica necesaria para la presentación ante el Banco.

Hay una lista de otras quince personas con posibilidad de construir mediante el Plan que iniciarán a la brevedad el trámite.



CONSEJO FEDERAL DE INVERSIONES

Equipo de Desarrollo Comunitario de Solidaridad Social

b) Para resolver íntegramente el déficit de vivienda actual y futuro del Barrio, se proyecta organizar una cooperativa de trabajo con los integrantes de la comisión del Centro Comunitario.

Está previsto utilizar la construcción del edificio para el Centro, como una primera etapa dentro del proyecto de la Cooperativa.

Esta circunstancia permite verificar el comportamiento de los participantes (dedicación y capacidad), para definir los roles a seguir una vez estructurada la cooperativa. Por otro lado la construcción del Centro permite potenciar el grupo humano al realizar una obra entre todos los vecinos y para la comunidad.



## CONSEJO FEDERAL DE INVERSIONES

Equipo de Desarrollo Comunitario de Solidaridad Social

### 3.2. Complejo Comunitario

#### Planificación de las obras

La ejecución de las obras se divide en dos etapas que coinciden con los sectores que componen el Complejo Comunitario. Las instalaciones de la Sociedad de Fomento por una parte y la Capilla con el Jardín Maternal adjunto, por otra.

La superficie definitiva cubierta del proyecto es de 576 m<sup>2</sup> (cuatrocientos treinta y seis metros la primera etapa y ciento cuarenta metros cuadrados, la segunda).

#### Estado actual de las obras

Las obras se inician el día 4 de abril del corriente año. Deben superarse problemas de abastecimiento, mal tiempo y falta de mano de obra especializada.

Considerando los factores adversos se puede estimar que la obra lleva buen ritmo de continuidad.

El estado particularizado por locales, es el siguiente:

#### a) Consultorios

Son dos de 15 metros cuadrados cubiertos. Se hallan prácticamente terminados, queda por colocar el solado (ya adquirido), la instalación eléctrica y los vidrios. Al exterior falta la terminación de la mampostería (bolseado).

#### b) Biblioteca

Son 18 metros cuadrados cubiertos. Idem consultorios.



## CONSEJO FEDERAL DE INVERSIONES

Equipo de Desarrollo Comunitario de Solidaridad Social

### c) Oficinas

Terminada la mampostería (esp. 0,30 m), revoque grueso, amurada la carpintería y terminados los contrapisos. Está presentada la losa cerámica y falta la capa de compresión. Está adquirido el solado.

### d) Sanitarios

La mampostería perimetral (esp. 0,15 m), se halla a 2,20 m de altura. Están excavadas las bases para los tabiques interiores. Se halla adquirida la carpintería y los solados.

Adjudicada la mano de obra para plomería.

### e) Salón de usos múltiples

La fundación y la aislación horizontal están terminados. Los muros perimetrales de 0,30 m. de espesor se hallan a 1 metro de altura.





## CONSEJO FEDERAL DE INVERSIONES

Equipo de Desarrollo Comunitario de Solidaridad Social

### 4. Aspectos Psicosociales

#### 4.1. Laboratorio de Orientación de la familia y el niño

Sobre la base, de que la familia no es una variable independiente, sino que fluctúa, de acuerdo con los vaivenes de la sociedad, el Equipo de Desarrollo Comunitario y Solidaridad Social, toma muy en cuenta esta premisa, a fin de orientar psicológicamente a sus miembros, dotándolos de conocimientos generales de capacitación y cultura, que les permita integrarla adecuadamente a su medio.

Referente a lo expuesto y teniendo en cuenta que los factores ambientales desempeñan un papel preponderante respecto a los factores biológicos, la acción de atención a la familia, se vuelca preferentemente en la madre y el niño.

En razón a esta premisa, se planifica y ejecuta el siguiente "Plan de Trabajo", que se denomina "Laboratorio de Orientación de la Familia y el Niño", como apoyo preventivo - psicosocial del barrio.

#### A. Plan de Trabajo

Se ejecutan las siguientes acciones:

- a) Cinco charlas de dos horas cada una a las Amas de Casa, que comprenden de: conocimientos dietéticos, estéticos, generales, de arreglo de la casa, educación sanitaria, consejos preventivos, aplicando técnicas psicofísicas, para enseñarles a través de estas prácticas y conversaciones didácticas, a aprender a pensar, a realizar, a observar, etc.
- b) Se les da dos clases de conocimientos culinarios, valor de los alimentos, comidas que integren una dieta balanceada. Preparación de tortas bases, cremas, etc.
- c) Se hacen diez entrevistas psicológicas. Se orienta.



## CONSEJO FEDERAL DE INVERSIONES

Equipo de Desarrollo Comunitario de Solidaridad Social

d) Se toman treinta Test de Personalidad a treinta adolescentes, que participan en grupos psicoterapéuticos de apoyo, a los cuales se les aplica Técnicas Psicofísicas, en forma audiovisual, con láminas realizadas para las necesidades de ese grupo humano.

e) Se toman treinta Test a niños que hacen RECREACION, con una inscripción de 50 niños.

En esta recreación semanal, también se hacen técnicas psicofísicas.

f) Se toman Test Vocacionales en U.C.A. a los alumnos de 7° grado de la Escuela N° 49 del Barrio El Ombú, para seleccionar los diez mejores, para otorgarles una beca, instituida por el Gobierno de la Provincia de Buenos Aires.

g) Se los lleva al Museo de la Casa de Gobierno y a visitar lugares históricos, señalándoles los acontecimientos históricos más relevantes de nuestro país.

Se les consigue 70 entradas para Teatro Infantil, 30 invitaciones para un almuerzo en la Cantina "El Arriero". Se distribuye en recreación golosinas.

h) A las amas de casa se les obsequia con cremas, polvo, lápices de rouge, etc.

i) Se les da clases de Folklore.

Conjuntamente con la labor de campo, se hace un trabajo de investigación de todo el material compilado, como también de las encuestas realizadas.

Se continúa trabajando sobre la METODOLOGIA de las TECNICAS PSICOFISICAS.



## CONSEJO FEDERAL DE INVERSIONES

Equipo de Desarrollo Comunitario de Solidaridad Social

### 4.2. Centro de Adultos y Sala de Lectura

#### Plan de Trabajo

##### A. Centro de Adultos

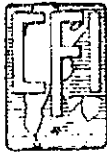
En virtud de la encuesta realizada en el área de educación, se desprende que el nivel de instrucción de la población es muy bajo, alcanzando sólo el 19% a finalizar el ciclo primario, el 33% del sexo masculino y el 31% del sexo femenino tienen iniciada la escuela primaria y el 13% de la población mayor de 12 años es analfabeta.

Como esta deserción que se produce en esta edad es consecuencia lógica de las necesidades económicas de sus hogares, se prevé como solución para que la mayoría tenga posibilidad de completar el primer ciclo de instrucción, la apertura de un centro de adultos solicitado a la Inspección de Adultos dependiente del Ministerio de Educación de la Provincia. El 7 de octubre de 1974 comienza a funcionar el mismo, con la habilitación de dos secciones del primer ciclo, funcionando en el horario solicitado por los vecinos, constando con un promedio de 20 alumnos por ciclo.

Tomando como punto de referencia, los habitantes analfabetos y los que no han finalizado el ciclo primario (77%), la apertura de los cursos inician sus actividades con el 30,8% de alumnos inscriptos, oscilando sus edades cronológicas entre los 13 y 45 años.

Paralelamente al curso de adultos funcionan cursos sobre aprendizaje de oficios, con el mismo porcentaje de inscriptos, subencionados por el CFI dictándose aprendizaje sobre: artes gráficas, corte y confección, auxiliar de escritorio, auxiliar de enfermería, peluquería y artes culinarias.

Se desarrollan clases semanales de dos horas de duración, pudiendo inscribirse hasta en dos cursos distintos.



## CONSEJO FEDERAL DE INVERSIONES

Equipo de Desarrollo Comunitario de Solidaridad Social

Se aplican en su mayoría programas adaptados a los distintos oficios solicitados por los alumnos inscriptos. La mayoría han elegido oficios relacionados con sus tareas o se despertaron nuevas vocaciones; finalizando los cursos un 63% de los alumnos inscriptos.

### B. Sala de Lectura

La falta de medios de comunicación y aparatos de radio y televisión como así también el escaso material informativo como ilustrativo que poseen los habitantes del barrio, hacen que la mayoría de las personas y principalmente los niños, sientan la necesidad imperiosa de leer revistas adaptadas a sus distintas edades.

Con el objeto de solucionar en parte la falta de información y observación por otros medios, se pone en funcionamiento "la mesa de lectura", en el local escolar.

a) Se coleccionan revistas infantiles y libros de cuentos que se obtienen por medio de colaboraciones, con el objeto de prestar a los lectores del barrio.

En ellos los niños encuentran informaciones, historietas, y manualidades.

b) Se forma con los niños de 6° y 7° grado, una comisión encargada del funcionamiento de la misma. Se prepara un catálogo de las revistas y libros existentes, constanding título, autor, estado.

También se lleva un control de entradas y préstamos.

c) Se organizan mesas redondas, con temas elegidos por los educandos sobre motivos que más hayan despertado su interés. En cada una de las reuniones periódicas se presenta el temario sobre un tema elegido, se trata por medio de un debate dirigido, adquiriendo así los niños dominio sobre este tipo de aprendizaje.

/.



CONSEJO FEDERAL DE INVERSIONES

Equipo de Desarrollo Comunitario de Solidaridad Social

d) Una vez que han leído la mayoría de los niños, las revistas existentes, se desglozan las distintas ilustraciones que éstas contienen formando así, los lectores participantes, el material ilustrativo que podrán utilizar en el desarrollo de las distintas asignaturas que se dictan en las escuelas primarias, como: Historia, Geografía, Naturaleza, etc.

5. Otros

El presente trabajo contiene en su Capítulo IV, las acciones desarrolladas por el Equipo.

A la fecha se continúa con la etapa de "Ejecución" de los programas de Infraestructura Social, a los efectos de llegar a la "Evaluación" del programa.

Buenos Aires, agosto de 1975


Pirámide de Población




Varones: 386

Vertical: Edades (Intervalos)

Horizontal: Cantidad (En Porcentajes)



Barrio El Ombú - Merlo - Pcia. de Buenos Aires - 30/7/74



Mujeres: 332

Vertical: Edades (Intervalos)

Horizontal: Cantidad (Porcentajes)

Habitantes en el Barrio al 30/7/74

Cuadro 1

Intervalos de Edad	Varones		Mujeres	
	Totales	%	Totales	%
0- 4	75	19,43	51	15,36
5- 9	49	12,69	57	17,16
10-14	65	16,83	50	15,06
15-19	43	11,13	32	9,64
20-24	28	7,25	22	6,60
25-29	27	7,25	26	7,83
30-34	27	7,25	26	7,83
35-39	24	6,21	19	5,72
40-44	19	4,52	17	5,12
45-49	11	2,84	9	2,71
50-54	12	3,10	9	2,71
55-59	2	0,50	6	1,80
60-64	1	0,25	3	0,90
65-69	1	0,25	4	1,26
70-74	2	0,50	1	0,50
Totales por sexo	386	100%	332	100%
Total General	718			





Barrio El Ombú - Merlo - Pcia. de Buenos Aires - Noviembre 1974

Edad y sexo en intervalos más amplios

Totales y porcentajes


Cuadro 2

Edad Sexo	0-5	6-12	13-18	19-30	31-45	46-60	62-65	66-70	71 y +	Total
	M	86 (11,34)	74 (9,76)	64 (8,44)	77 (10,16)	74 (9,76)	22 (2,90)	2 (0,26)	1 (0,14)	3 (0,40)
F	62 (8,17)	80 (10,56)	49 (6,46)	71 (9,36)	60 (7,92)	22 (2,90)	6 (0,80)	4 (0,53)	1 (0,14)	355 (46,84)
Total	148 (19,51)	154 (20,32)	113 (14,90)	148 (19,52)	134 (17,68)	44 (5,80)	8 (1,06)	5 (0,67)	4 (0,54)	758 100%

Entre paréntesis: Porcentajes sobre el total.



Provincias de Origen - Jefes de Familia



Cuadro 3

Provincia	Total	Porcentajes
Capital Federal	10	7%
Corrientes	30	20%
Chaco	16	11%
Entre Ríos	11	7%
Buenos Aires	7	5%
Santa Fé	9	6%
Santiago del Estero	18	12%
Tucumán	16	11%
Otras	18	9%
Estranjeros	13	9%
Total	148	100%

Cuadro 4

Católica	133	(90%)
Evangelista	10	(7%)
Esperitista	2	(1%)
Otras	3	(2%)
Sin Religión	148	(100%)

Animales Domésticos

a) Cantidad de perros en el Barrio

170
-----

b) Cantidad de gatos en el Barrio

59
----





Tipo de Empresa y Lugar de Trabajo

Cuadro 5

Tipo de Empresa Lugar de Trabajo	Pública	Privada	Cuenta propia con local	Cuenta propia sin local	Total
En el lugar	1 (0,5%)	29 (12%)	10 (4%)	8 (4%)	48 (20,5%)
En el Partido	1 (0,5%)	27 (12%)	1 (0,5%)	5 (2%)	34 (15%)
En la Provincia	3 (1%)	61 (27%)	2 (0,8%)	11 (4%)	77 (32,8%)
En la Capital	5 (2%)	55 (22%)	2 (0,8%)	7 (3%)	69 (29,8%)
Otros	1 (0,5%)	2 (0,9%)	-	1 (0,5%)	4 (1,9%)
Total	11 (4,5%)	174 (75,9%)	15 (6,1%)	31 (13,5%)	232 (100%)



Población económicamente activa y no activa

Mayores de 14 años

Cuadro 6

	Varones	Mujeres	Total
Población económicamente activa	194 (45%)	65 (15%)	259 (60%)
Población económicamente no activa	36 (8%)	135 (32%)	171 (40%)
Población de más de 14 años. Total	220	200	430 (100%)



Población económicamente activa y no activa.

Mayores de 14 años

Cuadro. 7

	Varones	Mujeres	Total
Amas de casa	-	103 (60%)	103
Estudiantes	12 (7%)	12 (7%)	24
Jubilados	6 (3%)	-	6
Servicio Militar	2 (1%)	-	2
Incapacitados	4 (2%)	-	4
Desocupados	12 (7%)	20 (11%)	32
Total	36	135	171

	Varones	Mujeres	Total
Trabajadores por Cuenta Propia	19	15	34 (13%)

	Varones	Mujeres	Total
Trabajadores Transitorios	56	8	64 (24%)

Sobre el total de activos.

Población Económicamente no activa.



Población Económica Activa

Cuadro 8

Actividad \ Sexo	Sexo		Total
	Varones	Mujeres	
Primaria	4 (1,54)	1 (0,39)	5 (1,93)
Secundaria	151 (58,30)	7 (2,70)	158 (61)
Terciaría	39 (15,05)	57 (22,02)	96 (37,07)
Total	194	65	259

Menores de 14 años que trabajan:

Varones: 5

Mujeres: 2

Total: 7



Población Económicamente Activa

Por Ramas de Producción

Actividades Primarias

Cuadro 9 - 1

	Varones	Mujeres	Total
Quinteros	4	-	4 (57%)
Crianza y Peladero de Cerdos	2	1	3 (43%)
Total	6	1	7 (100%)





Población Económicamente Activa

Por Ramas de Producción

Actividades Terciarias

Cuadro 9 - II

	Varones	Mujeres	Total
Comercio	14	6	20 (21%)
Transportes	5	-	5 (5%)
Servicio Doméstico Porteros	1	43	44 (45%)
Modista - Costurera	-	5	5 (5%)
Gastronómicos	3	1	4 (4%)
Empleados Nacionales Municipales	7	1	8 (8%)
Otros Servicios	9	2	11 (12%)
Totales	39	58	97 (100%)



Población Económicamente Activa

Cuadro 9 - III

	Varones	Mujeres	Total
Industria Metalúrgica	20	1	21 (13%)
Industria Alimenticia	21	2	23 (14%)
Industria Textil y Conexas	3	2	5 (3%)
Industria Gráfica	4	-	4 (2%)
Industria Química	5	1	6 (4%)
Construcción e Industrias Anexas	72	-	72 (44%)
Electricidad, Gas y Sanitarios	4	-	4 (2%)
Carpintería	6	-	6 (4%)
Pintores	7	-	7 (5%)
Joyería	2	-	2 (1%)
Otros. Sin Especificar	11	1	12 (8%)
Total	155	7	162 (100%)

Actividades Secundarias.



Barrio El Ombú - Merlo - Pcia. de Buenos Aires - Noviembre 1974

Nivel de Instrucción y Sexo - A partir de 12 años

Cuadro 10

Sexo Nivel de Instrucción	Sexo		Total
	Masculino	Femenino	
Sin estudios	24 (6)	36 (7)	60 (13)
Primaria incompleta- 1°a 3°g.	76 (16)	87 (18)	163 (34)
Primaria incompleta- 4°a 6°g.	81 (17)	60 (13)	141 (30)
Primaria completa	58 (12)	31 (7)	89 (19)
Secundaria incompleta	13 (3)	8 (1)	21 (4)
Total	242 (54)	222 (46)	474 (100%)

Entre paréntesis: Porcentajes

434

Barrio El Ombú - Merlo - Pcia. de Buenos Aires - Noviembre 1974

Niños y adolescentes, por edades, que estudian - Totales

Cuadro 11

Edad Estudios		6-7	8-9	10-11	12-13	14-15	17-19	Total mascu- lino	Total feme- nino	Total gene- ral
		PRIMA RIO	1°	25	13	2	1	-	1	22
	2°	6	21	6	4	1	4	18	20	38
	3°	-	12	6	6	6	-	15	15	30
	4°	-	2	13	11	7	3	20	16	36
	5°	-	-	8	10	5	1	11	13	24
	6°	-	-	1	6	4	-	5	6	11
	7°	-	-	-	4	11	1	8	8	16
SECUNDARIA (Incomp.)		-	-	-	-	3	5	4	4	8
Total		31	48	36	42	37	11	103	102	205



Barrio El Ombú - Merlo - Pcia. de Buenos Aires - Noviembre 1974

Estado de la vivienda y tipo de material empleado

Cuadro 12

Material \ Estado	Estado			Total
	Bueno	Regular	Malo	
Mampostería	30	18	2	50
Prefabricada	9	8	2	19
Madera	5	14	2	21
Lata		4	3 <sup>A</sup>	7
Adobe		1	1	2
Madera y prefabricada	3	5		8
Mampostería y madera	5	7	3	15
Mampostería y prefabricada	2	4		6
Prefabricada o madera y cartón	1	2		3
Madera y lata	2		2	4
Mampostería, madera y chapas	2	1		3
Otros	3	5	1	
Total	62 (42)	69 (47)	16 (11)	148(100)

Entre paréntesis: Porcentajes



Condiciones de Habitabilidad

Cuadro 13

N°de Dor mitorios N°de Personas x Habitación	1	2	3	Total
1	2			2
2	18	4		22
3	21	6		27
4	18	6		24
5	11	9		20
6	6	10	1	17
7	2	3	1	6
8	2	5	2	9
9	2	5		7
10	1	4		5
11	1	3	2	6
12 y +	1	1	1	3
Total	85 (57%)	56 (38%)	7 (5%)	148 (100%)

Promedio de 5,12 personas por vivienda.

SI	103	(70%)	
NO	45	(30%)	
TOTAL	148	(100%)	

Casas que poseen Baño - Letrina

Cuadro 15

BAÑO	28	(19%)	
LETRINA	112	(76%)	
NO POSEEN	8	(5%)	
TOTAL	148	(100%)	

Casas Cerradas

Cuadro 16

Cerco		SI	NO
Completo	103	(70%)	32 (22%)
No Completo	12	(8%)	
Total	115	(78%)	32 (22%)

Total: 147



Condiciones del Cerco y tipo de material empleado


Cuadro 17

Material Condiciones	De Material	Al. Tejido	Al. Común	Al. de Púa	Al. Tejido Al. Común	De Material Al. Tejido	Otros	Total
Muy bueno	2	15	1			1		19
Bueno	1	22	13	1	1		1	39
Regular		12	25	3	5		5	50
Malo			5	2				7
Total	3	49	44	6	6	1	6	115

Total con Cerco: 115 viviendas 100%

Con Cerco en buenas condiciones: 58 (50%)

Con Cerco en malas condiciones: 57 (50%)







Huerta y Jardín

Cuadro 18

	SI	NO	TOTAL
Huerta	79 (53%)	69 (47%)	148 (100%)
Jardín	58 (40%)	90 (60%)	148 (100%)



Barrio El Ombú - Merlo - Pcia. de Buenos Aires 30/7/74

Sexo y medios de Información que utilizan - Totales

Cuadro 19

M.I. Sexo	Diarios	Revistas Informativas	Radio	Televisión
M	145	16	159	143
F	97	8	146	136
Total	242	24	305	279



Barrio El Ombú - Merlo - Pcia. de Buenos Aires - 30/7/74

Diarios preferidos para su lectura

Cuadro 20

Diarios que lee	Cantidad de personas
Crónica	195
Clarín	26
Razón	17
Nación	2
Prensa	2
Total	242



Interés en la lectura, por sexo.

Totales y Porcentajes.

Cuadro 21

Sexo	Leem		Total
	Si	No	
M	62 (10)	161 (38)	223
F	45 (10)	154 (37)	199
Total	107 (25)	315 (75)	422 (100%)

Porcentajes entre paréntesis.



Barrio El Ombú - Merlo - Pcia. de Buenos Aires - 30/7/74

Tipo de lectura, por sexo - Totales

Cuadro 22

Sexo Tipo de lectura	Sexo		Total
	Masculino	Femenino	
Ficción	26	14	40
Históricos	24	13	37
Políticos	11	4	15
Ensayos	2	-	2
Otros	23	25	48
Total	86	56	142



Barrio El Ombú - Merlo - Pcia. de Buenos Aires - 30/7/74

Concurrencia a lugares de esparcimiento (Adultos)

Cuadro 23

Concurrencia	SI		NO	
	M	F	M	F
Cine	52	35	170	164
Teatro	5	4	217	195
Otros	21	12	201	187
Total General	421			

Barrio El Ombú - Merlo - Pcia. de Buenos Aires - 30/7/74

Actitud ante la música, por sexo

Totales y Porcentajes

Cuadro 24

Le gusta Sexo	SI	NO	Total
Masculino	212 (50)	10 (2)	222
Femenino	185 (45)	14 (3)	199
Total	397 (95)	24 (5)	421 (100%)

Entre paréntesis: Porcentajes



Tipo de música preferida, por sexo

Cuadro 25

Música \ Sexo	Clásica	Folklórica	Moderna
Masculino	15	149	108
Femenino	14	225	116





Práctica de instrumentos musicales, por sexo

Totales y Porcentajes

Cuadro 26

Sexo \ Practica	Practica		TOTAL
	SI	NO	
Masculino	41 (9%)	181 (43%)	222
Femenino	2 (1%)	197 (47%)	199
Total	43	378	421



Tipos de instrumentos que ejecutan

Cuadro 27

Instrumentos que tocan	Totales
Guitarra	40
Acordeón a piano	2
Armónica	2
Bandoneón	1
Flauta	1
Total	46



Práctica de Deporte, por sexo

Cuadro 28


Practica Sexo	SI	NO	TOTAL
Masculino	87 (20%)	135 (32%)	222
Femenino	3 (1%)	196 (47%)	199
Total	90	331	421



Tipo de Deporte que practican

Cuadro 29


Deporte	Totales
Futbol	75
Natación	4
Billar	2
Boxeo	4
Bolcey	2
Bochas	2
Total	89



Lugar donde practican deporte

Cuadro 30

Lugar	Total
En el Lugar	75
En la Capital	5
En la zona de influencia	8
En el lugar de trabajo	2
Total General	90




Razones por las que no practican deporte

Cuadro 31

Razones	Total
Falta de tiempo	81
Desagrado o desinterés	96
Lejanía	8
Enfermedad	7
Falta de medios	40
Falta de lugar adecuado	26
Edad avanzada	9
No lo Dejan	2
No tuvo oportunidad	2
Total General	271

# **CONSEJO FEDERAL DE INVERSIONES**



## **CURSOGRAMA DEL PROYECTO**

**“DESARROLLO COMUNITARIO  
Y SOLIDARIDAD SOCIAL”**

## **EXPERIENCIA PILOTO**

**BARRIO “EL OMBU”**

Nº DE ETAPA	1 PREPARACION DEL PROYECTO	2 INVESTIGACION	3 DIAGNOSTICO	4 EJECUCION	5 EVALUACION
TIEMPO INVERTIDO	1 ½ MESES	2 MESES	1 MES	3 MESES	
DESCRIPCION	<p><b>CRITERIOS DE SELECCION</b></p> <p>ELECCION DEL AREA</p> <p>POBLACION DE 1000 A 2000 HAB.</p> <p>NUCLEO FAMILIAR DEL AREA DE 150 A 250 FAMILIAS.</p> <p>PROPIETARIOS DE LOS INMUEBLES QUE HABITAN MAS DEL 30% DE LAS FLIAS.</p> <p>AREAS CARENOIADAS EN INFRAESTRUCTURA SOCIAL.</p>	<p><b>DISEÑO</b></p> <p>CHARLA CON LOS VECINOS</p> <p>DIVULGACION DEL PROYECTO</p> <p>CONTACTO CON LOS LIDERES</p> <p>TRABAJO DE CAMPO</p> <p>SE IMPLEMENTAN OPERATIVOS DE TRABAJO EN CAMPOS.</p> <p>LEVANTAMIENTO DE CENSO ENCUESTA-RELEVAMIENTO</p> <p>EN BASE A INFORMACION SE DETECTAN CARENCIAS MAS SENTIDAS</p> <p>SE PROCESA INFORMACION Y CENSO EN GABINETE.</p>	<p><b>INDICADORES SOCIO-ECONOMICOS</b></p> <p>DIAGNOSTICO DEL PROYECTO</p> <ul style="list-style-type: none"> <li>SALUD</li> <li>EDUCACION</li> <li>SERVICIOS DE JUSTICIA SOCIAL</li> <li>VIVIENDA</li> <li>OBRA DE INFRAESTRUCTURA</li> <li>FUENTES DE TRABAJO</li> <li>ABASTECIMIENTO</li> </ul> <p>Agua Energia Camino Comunicaciones</p>	<p>CONSTRUCCION DE OBRAS FISICAS</p> <p>COMPLEJO COMUNITARIO DE SOLIDARIDAD SOCIAL Y OBRAS COMPLEMENTARIAS</p> <p>EJECUCION DE OBRAS NO FISICAS</p>	<p>ESTUDIAR EN FORMA PERIODICA LOS RESULTADOS OBTENIDOS</p>