


CATALOGADO



CONSEJO FEDERAL DE INVERSIONES

SECRETARIO GENERAL

Dr. Alberto GONZALEZ ARZAC.-

DIRECTOR SUBSEDE LA PLATA

Lic. Carlos H. RIVAS ROCHE.-



EQUIPO DE TRABAJO

Lic. Jorge Alberto SIMINI
Sr. Ricardo GONZALEZ
Sta. Silvia GARCIA CAPPANNINI

Colaboraron:

Dactilografía: María Esther PROVENZANO

I N D I C E

INTRODUCCION

<u>ADOLFO ALSINA:</u>	Pag.
Mapa	1
Padrones	2
<u>AZUL:</u>	
Mapa	8
Padrones	9
<u>BALCARCE:</u>	
Mapa	10
Padrones	11
<u>BARADERO:</u>	
Mapa	14
Padrones	15
<u>BERAZATEGUI:</u>	
Mapa	16
Padrones	17

<u>CAMPANA:</u>	
	Pag.
Mapa	18
Padrones	19
<u>CASTELLI:</u>	
Mapa	21
Padrones	22
<u>CNEL. DORRFGO:</u>	
Mapa	23
Padrones	24
<u>CNEL. PRINGLFS:</u>	
Mapa	25
Padrones	26
<u>CNEL. ROSALES:</u>	
Mapa	27
Padrones	28
<u>GRAL. ALVARADO:</u>	
Mapa	29
Padrones	30

<u>GRAL. PIYRRFON:</u>	Pag.
Mapa	31
Padrones	32

<u>GRAL. SAN MARTIN:</u>	
Mapa	37
Padrones	38

<u>GRAL. SARMIFNTO:</u>	
Mapa	39
Padrones	40

<u>JUAREZ:</u>	
Mapa	41
Padrones	42

<u>LANUS:</u>	
Mapa	51
Padrones	52

<u>LA MATANZA:</u>	
Mapa	53
Padrones	54

LA PLATA:

Pag.

Mapa 55

Padrones 56

LOBERIA:

Mapa 57

Padrones 58

MAGDALENA:

Mapa 61

Padrones 62

NECOCHFA:

Mapa 65

Padrones 66

OLAVARRIA:

Mapa 69

Padrones 70

PATAGONES:

Mapa 7^a

Padrones 8^o

///5.-

PUAN:

	Pag.
Mapa	93
Padrones	94

RAMALLO:

Mapa	95
Padrones	96

SAAVEDRA:

Mapa	97
Padrones	98

SAN FERNANDO:

Mapa	100
Padrones	101

SAN NICOLAS:

Mapa	102
Padrones	103

SAN PEDRO:

Mapa	104
Padrones	105



1116.-

TANDIL:

	Pag.
Mapa	106
Padrones	107

TORNQUIST:

Mapa	111
Padrones	112

TRENQUE LAUQUEN:

Mapa	114
Padrones	115

TRES ARROYOS:

Mapa	117
Padrones	118

TRES DE FEBRERO:

Mapa	119
Padrones	120

VILLARINO:

Mapa	121
Padrones	122

ZARATE:

Mapa	124
Padrones	125

I N T R O D U C C I O N

El estudio de la minería de la Provincia de Buenos Aires evidenció la necesidad de contar, como elemento de trabajo, con el registro de la totalidad de firmas que poseen pertenencias a su nombre, así como la enumeración - total de los yacimientos situados en territorio provincial.

Asimismo resulta indispensable, para el tratamiento de diversos tópicos del modelo de planificación que se pretende, establecer la relación existente entre los bienes físicos constituidos por los yacimientos y las entidades que ejercen dominio sobre ellos a través de las pertenencias mineras.

El presente trabajo pretende cubrir tal requerimiento, para lo cual se realizó una tarea de recopilación y elaboración de información, de carácter primario y secundario, cuyo resultado se vuelca en la presente publicación.

La información se ha sistematizado por partidos provinciales adoptándose, como ya se hiciera en el "PREDIAGNOSTICO", la codificación que para cada uno de ellos utilizara el "Atlas de Planeamiento de la Provincia de Buenos Aires" (Asprode 1970). Sin embargo, fue necesario introducir una modificación con el fin de diferenciar a los partidos agrupados como "Conurbano", asignándole a cada uno de ellos una letra a continuación del código general que identifica el conjunto.

La información relativa a cada partido se volcó en mapas a escala 1:1.000.000 y en los padrones insertos a continuación.

En los mapas se identifican puntos mediante números correspondientes a la ubicación geográfica de los yacimientos. En una segunda columna se establece la tipificación y a continuación el nombre o identificación de los yacimientos. (En ciertos casos no se consignan algunos de las características mencionadas, debido a la ausencia de información al respecto).

Los padrones incluyen dos bloques de información: el primero relativo a las firmas productoras y el segundo que determina los yacimientos vinculados a aquellas firmas, incluyéndose en ambos casos información inherente a cada uno.

Para la concreción del presente trabajo se contó con importantes antecedentes tales como el PADRON DE MINAS 1973, de la Dirección de Geodesia (MOP); la NOMINA DE FIRMAS INSCRIPTAS EN EL REGISTRO NACIONAL DE PRODUCTORES-

11/2.-

MINEROS (1973), del Area de Economía Minera (SSM) y el trabajo RECURSOS MINERALES Y ROCAS DE APLICACION DE LA PROVINCIA DE BUENOS AIRES (Angelelli et al., 1973) del LEMIT (MOP), cuyas respectivas informaciones se compatibilizaron mediante un detallado análisis.

Por otra parte, como primer resultado de las tareas de campaña y entrevistas calificadas que está efectuando este equipo de trabajo, se logró información primaria que sirvió en muchos casos para depurar los datos consignados en el presente documento.

Asimismo, para completar muchos de los domicilios administrativos de las firmas, se contó con la colaboración del DEPARTAMENTO MINERIA DE LA DIRECCION DE GEODESIA por lo cual se pone de manifiesto el reconocimiento de los autores.

El presente trabajo se estima posee un alto grado de aproximación con la realidad, considerándose sin embargo perfectible. Esta circunstancia no obsta para su publicación por tratarse de un documento de trabajo, que se espera resulte de utilidad para todos aquellos que se dedican al estudio de esta actividad, en la primera provincia minera del País.

SUBSEDE LA PLATA, Marzo 10 de 1975.-

REFERENCIAS

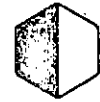
ROCA DE APLICACION



Conchilla



Caliza



Granito



Arena p/cons.y Canto Rodado



Conglomerado Calcáreo



Dolomita



Cuarzita



Tosca



Suelos Seleccionados

MINERALES NO METALIFEROS



Arcillas



Caolín



Yeso



Cloruro de Sodio



Aguas Termominerales



Cuarzo



Sulfato de Sodio



Mica

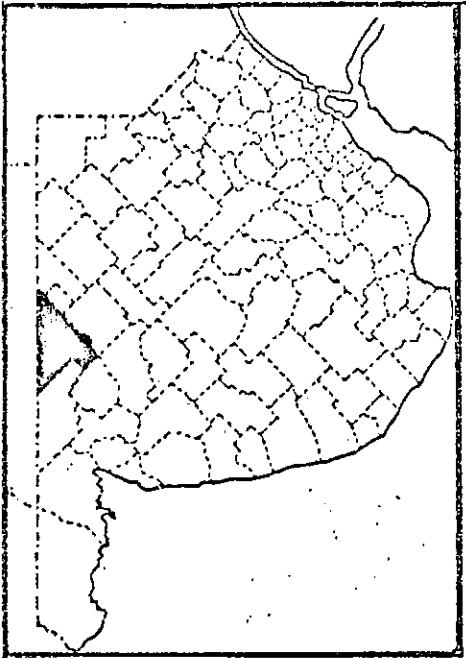
MINERALES METALIFEROS







Arenas Ferrotitaníferas

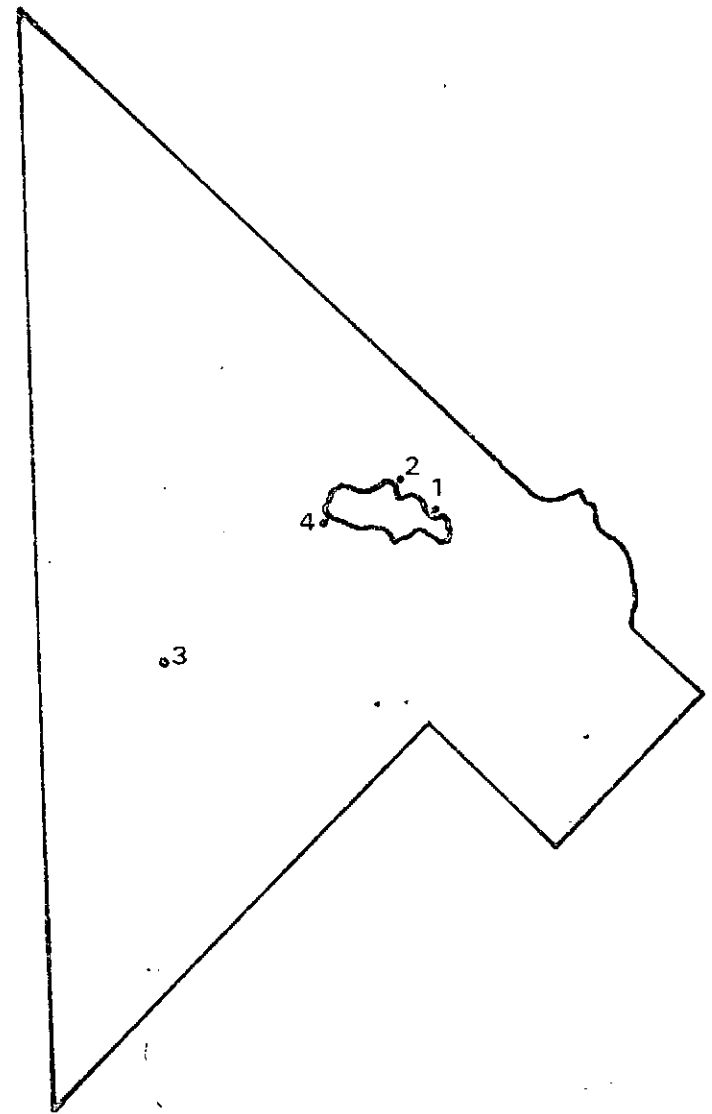


Minerales de Hierro



Ubicación Geográfica de Minas y Canteras

- 1-  Epecuen y Epecuen II, III, IV y V
- 2-  Miki
- 3-  Chasilauquen
- 4-  Tres Lagunas - El Cuadrado - El Triángulo



Esc. 1:1000000

PADRON DE PRODUCTORES MINEROS Y PADRON DE MINAS

PARTIDO: ADOLFO ALSINA (19)

FIRMA PRODUCTORA			MINA O CANTERA			OBSERVACIONES
Nombre o Razón Social	Nº en Registro de Productores	Domicilio Administrativo	Identificación	Ubicación	Mineral o Roca	
Arnaboldi, Alberto Juan		10 Nº 1453 La-Plata	"San Justo"		Sulfato de Sodio	
Arnaboldi, Julia E. Justo de		9 Nº 103 - La-Plata	"San Jorge"		Sulfato de Sodio	
Basualdo, Rodolfo		Fortela 302 - Cap. Fed. 6 - 7 Nº 357 La - Plata	"La Revoltosa"		Sulfato de Sodio	
Campos, Carlos F.		14 Nº 679- 1º Piso-Dpto.2 - La Plata	"El Flete"		Sulfato de Sodio	
De Pablos, Tomás		9 Nº 103 - La Plata	"La Felisa"		Sulfato de Sodio	
			"Noel Sulfato"		Sulfato de Sodio	
Dubroff L.R.e Hijos		9 Nº 103 - La Plata	"Chasilauquen II"		Sulfato de Sodio	
Eliff, Tomás		14 Nº 679- 1º Piso-Dpto.2 - La Plata	"La Blanqueada"		Sulfato de Sodio	

PADRON DE PRODUCTORES MINEROS Y EMPLEADOS

- 3 -

PARTIDO: ADOLFO ALSINA (19)

FIRMA PRODUCTORA			MINA O CANTERA			OBSERVACIONES
Nombre o Razón Social	Nº en Registro de Productores	Domicilio Administrativo	Identificación	Ubicación	Mineral o Roca	
Ferdoldi, Alfredo G.		10 Nº 1488 - La Plata	"Don Juan"		Sulfato de so ₂ dio	
Ferdoldi, María E. Gonzalez		9 Nº 100 - La Plata	"La Carlota"		Sulfato de so ₂ dio	
Ferradas, Alfredo H.		14 Nº 679-Piso 1º-Dpto.2 -La Plata	"Mariposa"		Sulfato de so ₂ dio	
Ferradas, Elena		14 Nº 679-Piso 1º-Dpto.2 -La Plata	"La Sirena"		Sulfato de so ₂ dio	
Ferradas, Gladys H. de		14 Nº 679-Piso 1º-Dpto.2 -La Plata	"La Primavera"		Sulfato de so ₂ dio	
Ferradas, Irene		14 Nº 679-Piso 1º-Dpto.2 -La Plata	"Diana"		Sulfato de so ₂ dio	
Ferradas, Jorge A.		14 Nº 679-Piso 1º-Dpto.2 -La Plata	"La Industrial"		Sulfato de so ₂ dio	
Ferradas, Mario A.		14 Nº 679-Piso 1º-Dpto.2 -La Plata	"Vulcano"		Sulfato de so ₂ dio	

PADRON DE PRODUCTORES MINEROS Y PADRON DE MINAS

PARTIDO: ADOLFO ALSINA (19)

FIRMA PRODUCTORA			MINA O CANTEPA			OBSERVACIONES
Nombre o Razón Social	Nº en Registro de Productores	Domicilio Administrativo	Identificación	Ubicación	Mineral o Roca	
Ferradas, Yolanda M.de		14 Nº 679-Piso 1º-Dpto.2 - La Plata	"Mercurio"		Sulfato de sodio	
Iaguanda, Celia E.B.de		Portela 302 - Cap.Fed. ó 7- Nº 357 -La Plata	"Doña Amelia"		Sulfato de sodio	
Iaguanda, Francisco		10 Nº 1453 - La Plata	"Don Pancho"		Sulfato de sodio	
Llurba, Antonio		7 Nº 357 -La Plata	"Epecuén IV"	Adyacente a las localidades de Epecuén y - Carhué	Sulfato de sodio	
Llurba, Marta		7 Nº 357 -La Plata	"Epecuén"	Adyacente a las localidades de Epecuén y - Carhué	Sulfato de sodio	
Marinero, Lydia		14 Nº 679-Piso 1º-Dpto.2 - La Plata	"La Canora"		Sulfato de sodio	
Mata, Antonio		7 Nº 357 -La - Plata	"Epecuén II"	Adyacente a las localidades de Epecuén y - Carhué	Sulfato de sodio	

PADRON DE PRODUCTORES MINEROS Y MADROS DE MINAS

-5-

PARTIDO: ADOLFO ALSINA (19)

FIRMA PRODUCTORA			MINA O CANTERA			OBSERVACIONES
Nombre o Razón Social	Nº en Registro de Productores	Domicilio Administrativo	Identificación	Ubicación	Mineral o Roca	
Moran, Alicia F.de		14 Nº 679 -Pi- so 1º-Dpto.2 - La Plata	"Los Cinco"		Sulfato de so- dio	
Moran, Carlos		14 Nº 679 -Pi- so 1º-Dpto.2 - La Plata	"Hipócrates"		Sulfato de so- dio	
Moreira, Arturo		Portela 302 - Cap.Fed. 6 - 7 Nº 357 -La Plata	"Santa Susana"		Sulfato de so- dio	
Moreira Calviño, María Sara de		10 Nº 1453 - La Plata	"Santa Julia"		Sulfato de so- dio	
Moreira, Carlos		Portela 302- Cap.Fed. 6 7 Nº 357- La - Plata	"Doña Nelly"		Sulfato de so- dio	
			"San Carlos"		Sulfato de so- dio	
Moreira, Jorge Luis		10 Nº 1453 - La Plata	"Don Arturo"		Sulfato de so- dio	
Moreira, Luis Arturo		10 Nº 1453 - La Plata	"Santa Monica"		Sulfato de so- dio	
Moreira, Nelly A.de		Portela 302- Cap.Fed. 6 7 Nº 357 - La Plata	"El Encanto"		Sulfato de so- dio	

PADRON DE PRODUCTORES MINEROS Y TARTON DE MINAS

- 6 -

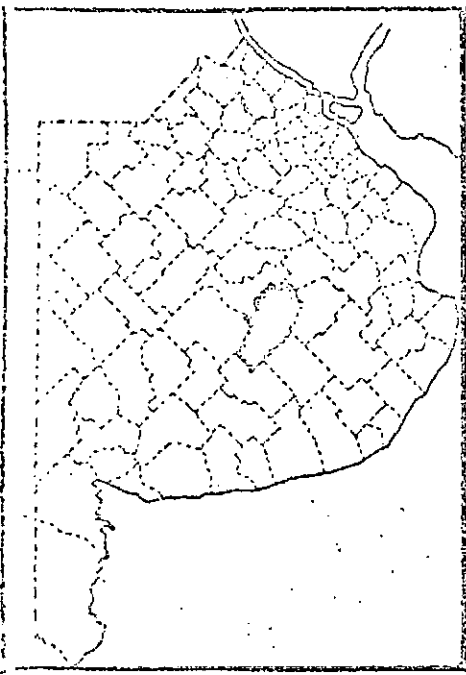
PARTIDO: ADOLFO ALSINA (19)

FIRMA PRODUCTORA			MINA O CANTERA			OBSERVACIONES
Nombre o Razón Social	Nº en Registro de Productores	Domicilio Administrativo	Identificación	Ubicación	Mineral o Roca	
Noel, Enrique			"Vac. Sulfato Noel"		Cloruro de sodio Sulfato de sodio	
Noel, Jose A.	3.221	H. Yrigoyen 675 Carhué -Bs.As.-	"La Miki"	En el sector norte de la laguna de Epecuén a 3Km. al W de la localidad de Epecuén	Sulfato de sodio Sal común	
Noel, José Bel		Aguero Nº 1021 Morón	"Cloruros Noel"		Sulfato de sodio	
Sausoulet, Juan		14 Nº 679 - Piso 1º - Dpto. 2 - La Plata	"El Cubano"		Sulfato de sodio	
Soler, Ana Rius de		7 Nº 357 - La Plata	"Epecuén III"	Adyacente a las localidades de Epecuén y Carhué	Sulfato de sodio	
Soler, Carlos A.		7 Nº 357 - La Plata	"Epecuén V"	Adyacente a las localidades de Epecuén y Carhué	Sulfato de sodio	
Watco-Watsch Sordonis y Cía, S.A.C.I.Y.F.		Cangallo 328 - 2º Piso - Cap. - Fed.	"Laguna Chasi Lauquen"	A 16Km. al SE de la localidad de Rivera	Sulfato de sodio	





PADRON DE PRODUCTORES MINEROS Y PADRON DE MINAS
PARTIDO: ADOLFO ALSINA (19)

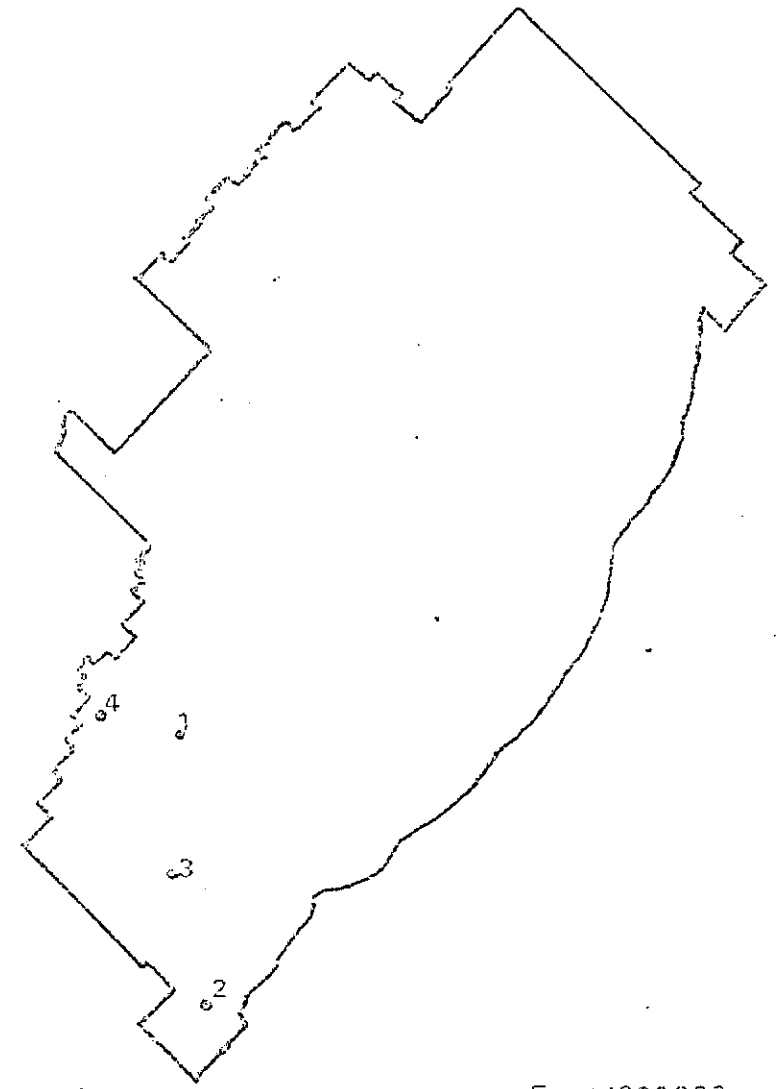
- 7 -

FIRMA PRODUCTORA			MINA O CANTERA			OBSERVACIONES
Nombre o Razón Social	Nº en Registro de Productores	Domicilio Administrativo	Identificación	Ubicación	Mineral o Roca	
YACIMIENTOS SALINOS " TRES LAGUNAS "	434	Santiago del - Estero 2156 - Cap. Fed.	"Tres Lagunas"	6,5Km. al NE de la estación 3 - Lagunas sobre - la margen oeste del cuerpo de - agua	Sulfato de sodio	
			"El Cuadrado"		Sulfato de sodio	
			"El Triángulo"		Sulfato de sodio	
Zabaleta, Camilo		14 Nº 679 - Pisc 1º -Dto. 2º Cap. Fed.	"Nice"		Sulfato de sodio	



Ubicación Geográfica de Minas y Canteras

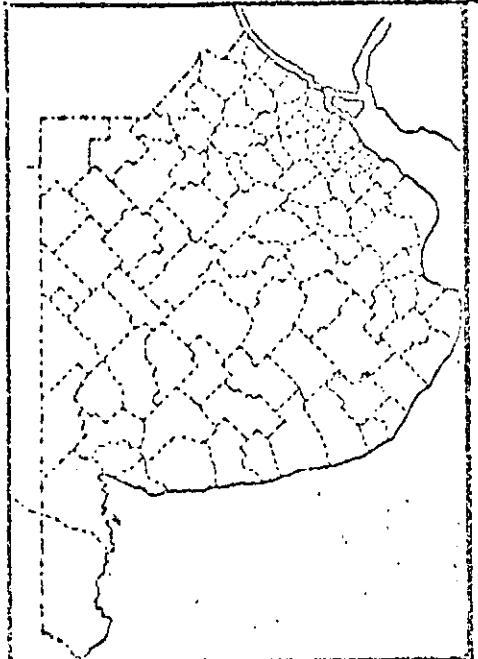
- 1-  Cerro "El Peregrino"
- 2-  "La Verónica"
- 3-  "Los Manantiales o Azu"
- 4-  "Cerro del Aguila"









PADRON DE PRODUCTORES MINEROS Y PADRON DE MINAS

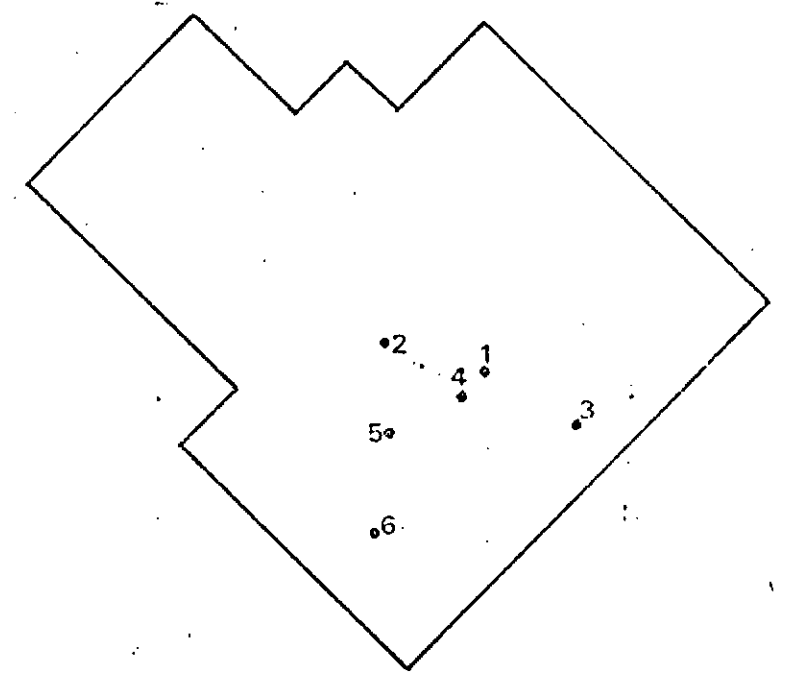
PARTIDO: AZUL (22)

FIRMA PRODUCTORA			MINA O CANTERA			OBSERVACIONES
Nombre o Razón Social	Nº en Registro de Productores	Domicilio Administrativo	Identificación	Ubicación	Mineral o Roca	
El Peregrino S.A. C.I.	5.005	Maipú 325 -Pi- so 10,C	"Cerro El Pere- grino"	Ruta 3 Km333	Granito	Planta de transfor- mación en el Yaci- miento
La Veronica S.R.L.		A.del Valle - 860-Chillar - Bs.As.-	"La Veronica"	Se halla a - la altura -- del Km.368 - de la ruta 3, en dirección de Chillar a Juarez,2km.- hacia adentro por camino de tierra	Arcilla Refractaria	
Marengo S.A.I.C.I.F.	2.969	Juncal 838 -- Cap. Fed.	"Los Manantia- les"o"Azul"	Cantera ubica- ción etel.8º Ruta 3 Km.345	Granito (triturado)	Planta de transfor- mación en el Yaci- miento
Novobra Emp.Const. S.F.L.	2.930	Hipólito Iri- goyen 1628 - Piso 12º-Cap. Fed.	"Cerro del A- guila"	En el CºEl A- guila,32 Km.- al Sur de la ciudad de Ola- varría y 11 - Km. al SE de- Sas. Bayas	Granito (triturado)	
Vicente Robles - S.A.M.C.I.C.I.F.	4.264	Reconquista - 585 - Bs.As.	"El Peregri- no"	Ruta 3 Km. 333	Granito	Nº está en activi- dad.Planta de trans- formación en el Ya- cimiento



Ubicación Geográfica de Minas y Canteras

- 1-  "Cerro Segundo"
- 2-  "S/N" (Chacofi S.A.)
- 3-  "María Eugenia"
- 4-  "La Bachicha"
- 5-  "La Parrosa"
- 6-  "Sierras de Balcarce" - "Los Pinos" y "Minera Tea"



PADRON DE PRODUCTORES MINEROS Y PADRON DE MINAS

- 11 -

PARTIDO: BALCARCE (24)

FIRMA PRODUCTORA			MINA O CANTERA			OBSERVACIONES
Nombre o Razón Social	Nº en Registro de Productores	Domicilio Administrativo	Identificación	Ubicación	Mineral o Roca	
Castilla H.E. y otro		15 Nº 561 - La Plata	"San Agustín"		Arcilla	
Cia. Gral. Productora S.A.A.I.C.F.	4.890	California - 2098 -Piso - 3º-Cap.Fed.	"Cerro Segundo"	En la Sa.- Bachicha en el Km.- 61 de la - ruta 226 y de allí 5- Km.al NE - por camino de tierra- ó 13Km.al- NW de la - ciudad de- Balcarce	Caolín	
Chacofi S.A.C.I.F.I.	4.214	Viamonte 773 Piso 3º - Cap. Fed.	S/N	En el Km.- 76 de la - ruta 226,a 9Km.al NW- de la ciu- dad de Bal- carce	Granito Tritu- rado	
Empresa Minera TEA			"Minera TEA"	A 400m.al- SE de la - cantera Sas de Balcarce	Cuarcita	Cantera abandonada

PADRON DE PRODUCTORES MINEROS Y PADRON DE MINAS

- 12 -

PARTIDO: BALCARCE (24)

FIRMA PRODUCTORA			MINA O CANTERA			OBSERVACIONES
Nombre o Razón Social	Nº en Registro de Productores	Domicilio Administrativo	Identificación	Ubicación	Mineral o Roca	
Leal de Ibarra de - Toledo			"María Eugenia"	En el faldeo suboccidental - de la Sa. - de Volcán, 24Km.al E. de la ciudad de Balcarce	Caolín	
Marinoni y Casado	3.458	C.C.Nº 38 - Balcarce (Bs. As.)	"La Bachicha"	Sobre el - faldeo NE- del CºBachicha, en el Km.64 de la ruta 226, a 1,5Km.de la misma sobre su margen derecha, a 5Km.al NE de la ciudad de Balcarce	Granito triturado	
Martínez, Elvira U.de		14 Nº 821 - La Plata	"Cinco Cerros"		Caolín	
			"Teresita"		Caolín	

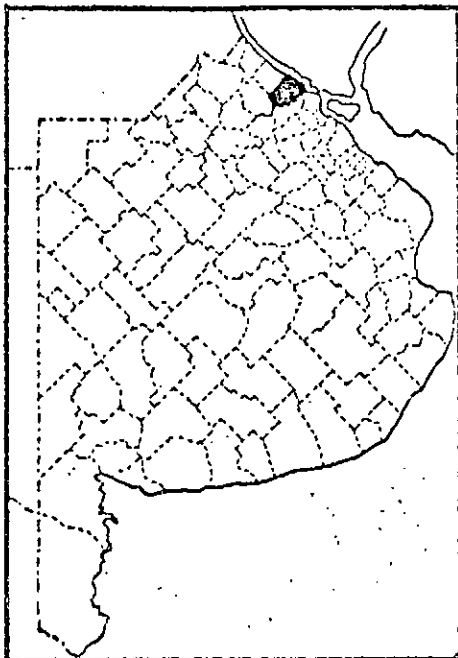
PADRON DE PRODUCTORES MINEPOS Y PADRON DE MINAS

PARTIDO: BALCARCE (24)

FIRMA PRODUCTORA			MINA O CANTERA			OBSERVACIONES
Nombre o Razón Social	Nº en Registro de Productores	Domicilio Administrativo	Identificación	Ubicación	Mineral o Roca	
San Martín Lahitte Hnos. y Cía. Inmob. y Fin. S.C.A.	2.905	18-820 Balcarce Bs. As.	"La Barrosa"	a 3Km. del camino que une Balcarce con Los Pinos a 2KM. - al SW de la ciudad de Balcarce, en las cercanías del autódromo J.M. Fangio	Cuarcitas	
Sierras de Balcarce Soc. Ind. Arg. S.A.	214	25 de Mayo 195 Piso 1º Of. 116 Cap. Fed.	"S. de Balcarce"	A 2 Km. al sur de la Estación Los Pinos en el faldeo W del Cº San Agustín, 17Km. al SW de la ciudad de Balcarce	Arcillas Refractarias	
			"Los Pinos"	En el faldeo oriental del Cº San Agustín, a 800m. de la cantera Sas. Balcarce	Cuarcitas	Cantera Abandonada

BARADERO

25



Ubicación Geográfica de Minas y Canteras

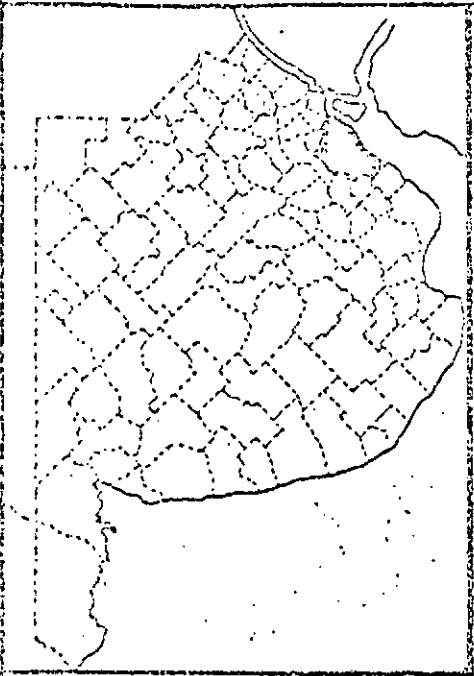


Esc.1:1000000


PADRON DE PRODUCTORES MINEROS Y PADRON DE MINAS

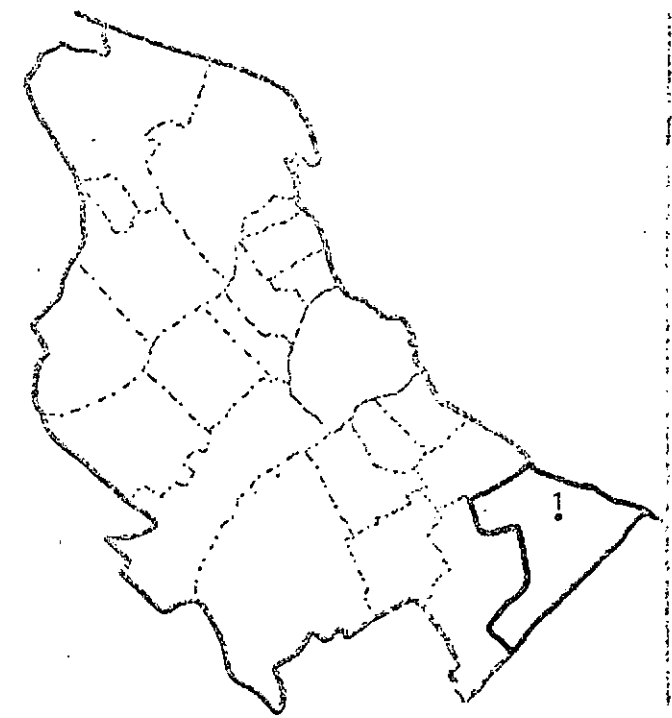
PARTIDO: PAPAFESO (25)

FIRMA PRODUCTORA			MINA O CANTERA			OBSERVACIONES
Nombre ó Razón Social	Nº en Registro de Productores	Domicilio Administrativo	Identificación	Ubicación	Mineral ó Roca	
AREDELTA S.A.M. I. C.I.A.	3.420	Dársena F.s/n. Puerto Nuevo Cap. Fed.	"LA BOTIJA		Arena para construcciones	
DE MARZI Hnos. y CIA. SOC. EN COM. P/ACCIONES	3.153	Colón 810/822 San Fernando (Bs. As.)	" S/N		Arena para construcciones	
SILOS ARENEROS BS. AS. S.A.C.	4.292	Pedro de Mendoza 905 Cap. Fed.	S/N		Arena para construcciones	



Ubicación Geográfica de Minas y Canteras

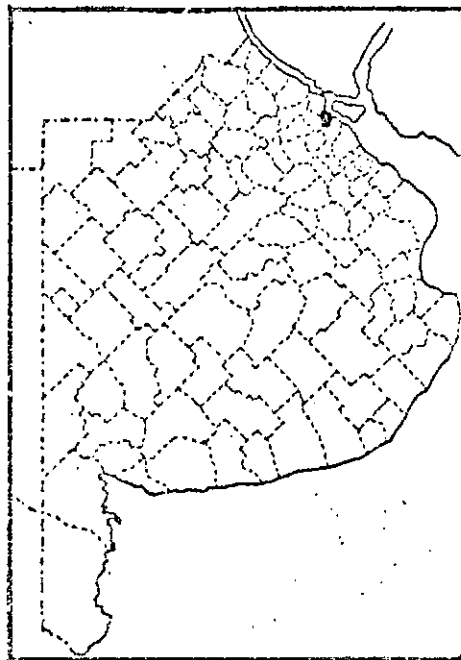
1-  rípolita II



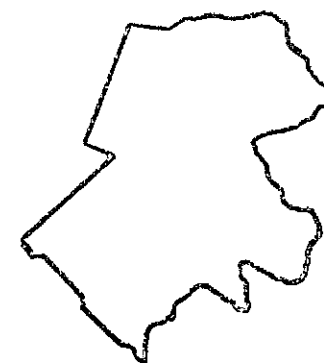
PADRON DE PRODUCTORES MINEROS Y PADRON DE MINAS

PARTIDO: PRAZATEGUI (1a)

F I F M A P R O D U C T O R A			M I N A O C A N T E R A			OBSERVACIONES
Nombre ó Razón Social	Nº en Registro de Productores	Domicilio Administrativo	Identificación	Ubicación	Mineral o Roca	
A.L.S.A. Agregados Livianos S.A.I.C.		Tucumán 423, - 3er. Piso Cap. Fed.	"RIPIOLITA II"	1 km. al E de la Estación Hudson	Arcilla	



Ubicación Geográfica de Minas y Canteras



PADRON DE PRODUCTORES MINEROS Y PADRON DE MINAS

PARTIDO: CAMPANA (31)

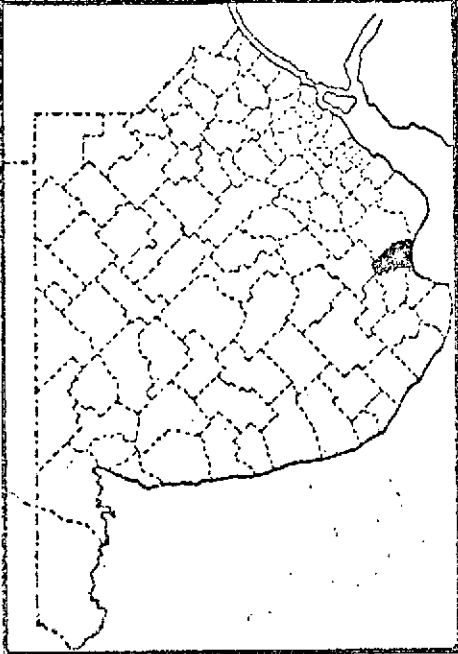
FIRMA PRODUCTORA			MINA O CANTERA			OBSERVACIONES
Nombre o Razón Social	Nº en Registro de Productores	Domicilio Administrativo	Identificación	Ubicación	Mineral o Roca	
Dellepiane, Martinolli y Cia.	3.182	Alem 814 - Campana (Bs.As.)	S/N		Arena para construcciones	
Gonzalez Ortiz, José - Luis, Ing.	4.295	Tucumán 1429 - Piso 6º B - Cap. Fed.	"Gonzalez Ortiz"		Tosca	
Juan B. Compá y Cia.- S.R.L.	1.012	11 de Setiembre 284 -San Fernando (Bs.As.)	S/N		Arena para construcciones	
Lodja Hnos.	4.517	Marcelino Ugarte 708 -Campana (Bs.As.)	S/N		Arena para construcciones	
Nicolás Castellani - y Cia. - S.R.L.	1.214	Wenceslao Villa fañe 442 - Cap. Fed. -	S/N		Arena para construcciones	
Pasquet, Filippini y Grunenwald	207	Aite. Brown 255 Campana -(Bs.As)	S/N		Arena para construcciones	
Schneider Hnos.	3.400	Dique Luján - Vía Tigre (Bs. As.)	S/N		Arena para construcciones	

PADRON DE PRODUCTORES MINEROS Y PADRON DE MINAS




- 20 -

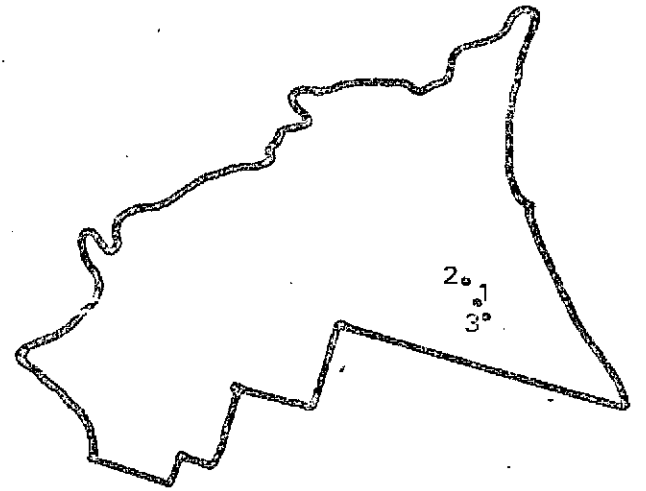
PARTIDO: CAMPANA (31)

FIRMA PRODUCTORA			MINA O CANTERA			OBSERVACIONES
Nombre o Razón Social	Nº en Registro de Productores	Domicilio Administrativo	Identificación	Ubicación	Mineral o Roca	
Areñar C.I.F.S.A.	3.084	Paseo Colón 439 Piso 3º - Cap.Fed.	S/N		Arena para construcciones	
Arenera Argentina S.A.	3.034	Cangallo y Dique 4 - Cap. Fed.	S/N		Arena para construcciones	
Arenera San Antonio S.A. M.C.I.I. y A.	3.218	Av. Costanera R. Obligado s/n-Dársena F.-Puerto Nuevo - Cap.Fed.	S/N		Arena para construcciones	
Arenera S. Isidro - S.A.M.C.I.I.A.	3.216	Lavalle 190 -Piso 5º - Cap. Fed.	S/N		Arena para construcciones	
Bonola y Martinoli	2.996	Colón 109 - Campa na - (Bs.As.)	"Isla Botija"		Arena para construcciones	
Cia. Arenera del Norte S.A.	1.811	Av.Cost.R.Obliga do s/n-Dársena F- Cap. Fed.	S/N		Arena para construcciones	
Cia. Arenera Paraná - S.A.M.C.I.I.A.	3.217	Av.Costanera R. - Obligado s/n-Dár sena F.-Cap.Fed.	S/N		Arena para construcciones	
Cormela S.A.I.I.F.	4.184	Corrientes 569-Pi so 10º- Cap. Fed.	S/N		Arcillas Plásticas	



Ubicación Geográfica de Minas y Canteras

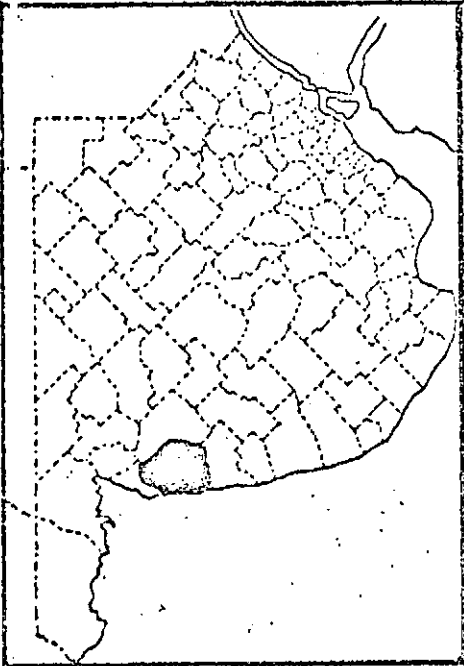
- 1-  37/1 San Jose
- 2-  37/2 Vialidad
- 3-  37/3 Los Riojanos






PADRON DE PRODUCTORES MINEROS Y PADRON DE MINAS

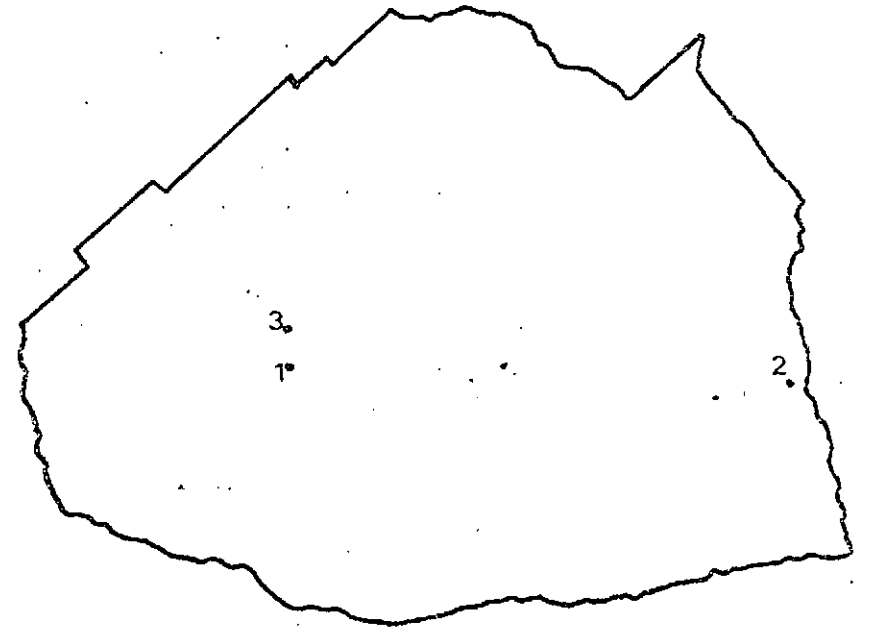
PARTIDO: CASTELLI (37)

FIRMA PRODUCTORA			MINA O CANTERA			OBSERVACIONES
Nombre o Razón Social	Nº en Registro de Productores	Domicilio Administrativo	Identificación	Ubicación	Mineral o Roca	
Alvarez Hnos.	3.220	Canal 15 - Castelli (Bs.As.)	37/1 "San José"	Por ruta- 11, 4 Km. al Sur de Canal 15	Conchilla	En extracción
Enrique Garat Agrop. S.A.	4.474	Florida 930 - Cap. Fed.	37/3 "Los Rioja-- nos"	Sobre ruta 11, 7 Km.- al Sur de- Canal 15	Conchilla	En extracción
Vialidad Provin- cial	Calle 7 entre 56 y 57, La Pla- ta.		37/2 "Vialidad"	Sobre ruta 11, 3 Km.- al Sur de- Canal 15	Conchilla	En extracción



Ubicación Geográfica de Minas y Canteras


- 1-  El Recreo, Ind.del Sur
- 2-  Triunfo
- 3-  Calera Cometa



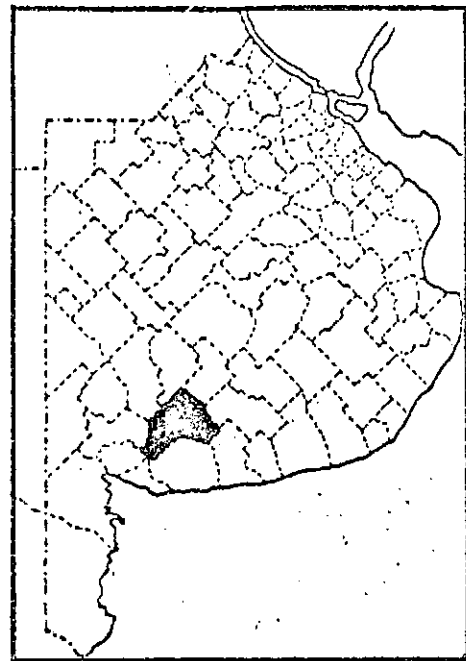
PADRON DE PRODUCTORES MINEROS Y PADRON DE MINAS

PARTIDO: CNEL. DORREGO (40)



FIRMA PRODUCTORA			MINA O CANTERA			OBSERVACIONES
Nombre o Razón Social	Nº en Registro de Productores	Domicilio Administrativo	Identificación	Ubicación	Mineral o Roca	
A.M.Y.R. S.A.	4552	Lavalle 1290 - Piso 9º- Cap.- Fed.	S/N		Tosca	
Industrial del Sur - S.R.L.	947	Irigoyen 787 - Cnel. Dorrego (Bs. As.)	"El Recreo - Ind. del Sur"	En el Km. - 600 de la - ruta 3, en- intersección con Arroyo - Las Mostazas	Caliza	
Sanllorenti y Brunand	2679	Sec. Charcas - Oriente (Bs.As.)	"Triunfo"	A 3 KM. al - NE de Orien- te	Caliza	
			"Calera Come- ta"	2 Km. al N - de ruta 3, en Km. 598	Tosca	

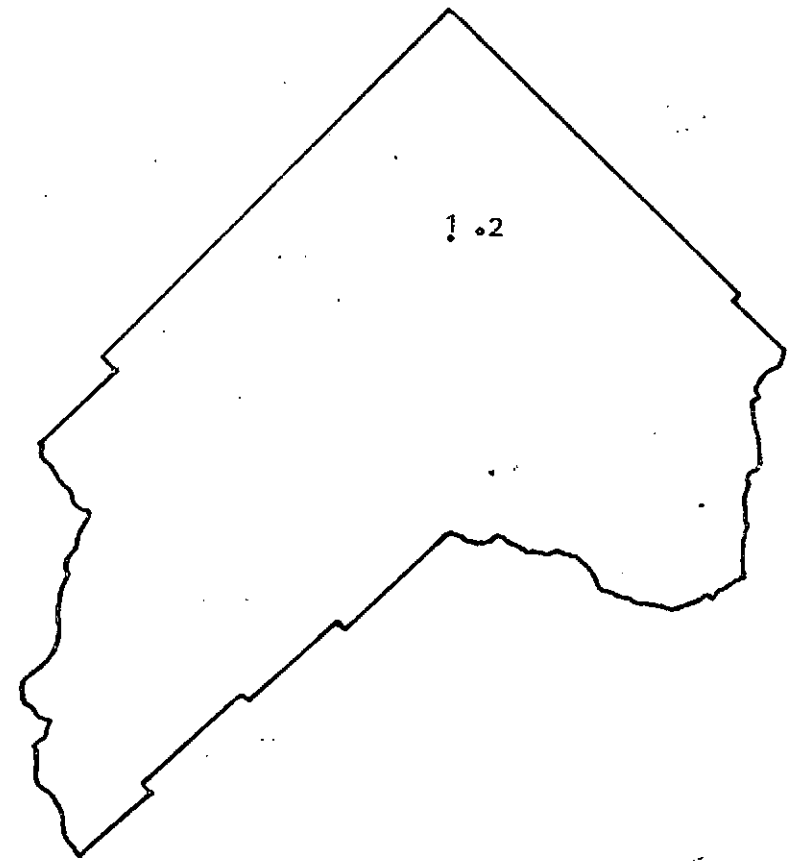


Cnel. PRINGLES



Ubicación Geográfica de Minas y Canteras

- 1-  "Cantarelli"
- 2-  "Las Aguilas"

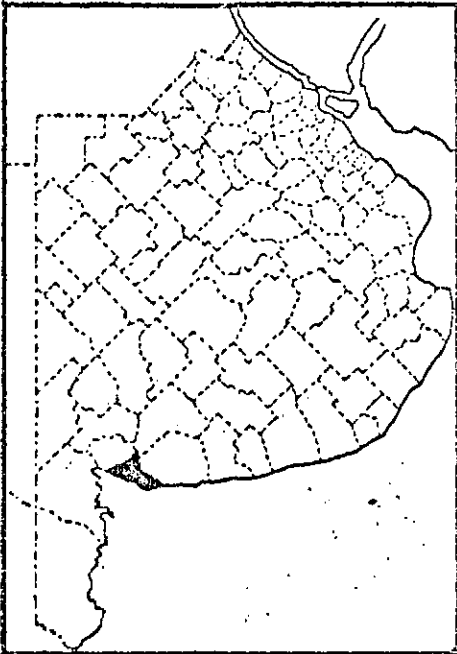


Esc.1:1000000


PADRON DE PRODUCTORES MINEROS Y PADRON DE MINAS

PARTIDO: CNEL. PRINGLES (41)

FIRMA PRODUCTORA			MINA O CANTERA			OBSERVACIONES
Nombre o Razón Social	Nº en Registro de Productores	Domicilio Administrativo	Identificación	Ubicación	Mineral o Roca	
Cantarelli			"Cantarelli"	65 Km.al NE de Bahía Blanca, a 1Km. de ruta - 51	Cuarcita	
Carlos A. Pisoli y María P.de Suelgaray	3.224	Sección Char--cas "B" - Coronel Pringles - Bs.As.	"Pisoli"		Arena para cons--trucciones	
Gil Plaza Eloy	3.936	Carlos Pelle--grini 155 - Coronel Pringles Bs.As.	"Sierra Chica"		Cuarcitas	
Vita Hnos. S.C.A.	3.446	Fitz Roy 757 - Bahía Blanca - Bs.As.	"Las Aguilas"	Cerca de la - Est.La Ernestina	Granito (triturado)	



Ubicación Geográfica de Minas y Canteras



Esc.1:1000000

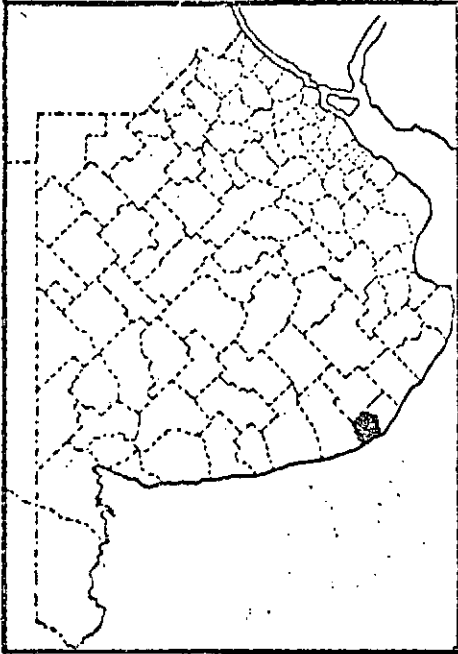
PADRON DE PRODUCTORES MINEROS Y PADRON DE MINAS

PARTIDO: CNEL. ROSALES (39)

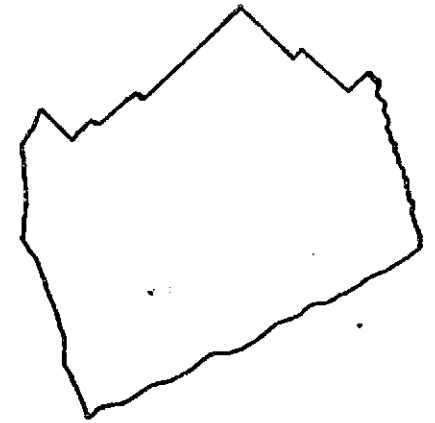
FIRMA PRODUCTORA			MINA O CANTERA			OBSERVACIONES
Nombre o Razón Social	Nº en Registro de Productores	Domicilio Administrativo	Identificación	Ubicación	Mineral o Roca	
Accorsi, Felipe	3471	Punta Alta - Villa del Mar Cnel. Rosales- (Bs.As.)	S/N		Arena para cons- trucciones	
"ITAL" Monte Rubbianesi	4537	Nahuel Huapi 3050/52 - Cap. Fed.	"La Carolina"		Arena para cons- trucciones Canto Rodado	
Sandrini Hnos. S.R.L.	3507	J.J. Paso 776 Punta Alta - Cnel. Rosales (Bs.As.)	"Sandrini - Hnos"		Arena para cons- trucciones	
Vita Hnos. y Cía. S.C.A.	3446	Fitz Roy 757- Bahía Blanca (Bs.As.)	"Vita Hnos."		Arena para cons- trucciones Canto Rodado	

Gral. ALVARADO

49



Ubicación Geográfica de Minas y Canteras

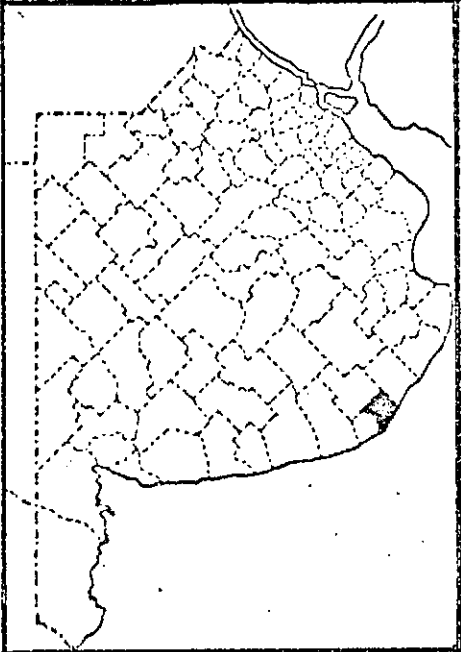


Esc.1:1000000








PADRON DE PRODUCTORES MINEROS Y PADRON DE MINAS

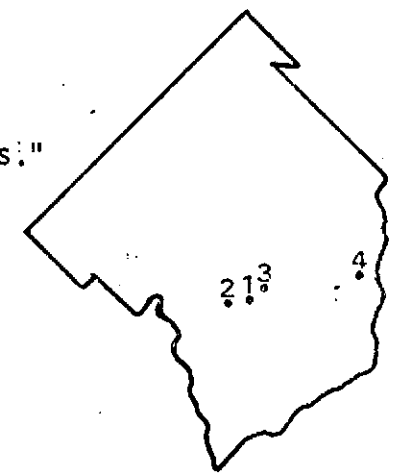
PARTIDO: GRAL. ALVARADO (49)

FIRMA PRODUCTORA			MINA O CANTERA			OBSERVACIONES
Nombre o Razón Social	Nº en el Registro de Productores	Domicilio Administrativo	Identificación	Ubicación	Mineral o Roca	
Pedro L. Ferreyra	830	Diag. Fortunato La Plaza 1562 Miramar (Bs.As.)	S/N		Arena para construcciones	



Ubicación Geográfica de Minas y Canteras

- 1-  "La Unión" - "El Cerrito" - "Sillex" - "El Casal"
- 2-  "La Calandria" - "Minera" - "Iacusa" - "La Marina" - "Bertagno" - "El Goyin"
- 3-   "Los Curros" - "La Cerámica" - "Lemi" - "Puracal" - "Dazeo Hnos."
- 4-  "Santa Celina" - "San Gerónimo" - "Santa María"
- 
- 



PADRON DE PRODUCTORES MINEROS Y PADRON DE MINAS

PARTIDO: GRAL. PUEYRREDON (61)

- 32 -

FIRMA PRODUCTORA			MINA O CANTERA			OBSERVACIONES
Nombre p Razón Social	Nº en Registro de Productores	Domicilio Administrativo	Identificación	Ubicación	Mineral o Roca	
Alfranco Constructora, Tierras y urbanizaciones S.A.	2892	Florida 971 Local 58 Cap' Fed.	S/N		Cuarcitas	
C.A. Wachnitz SRL			"La Unión"	A 1000 m al NF de la Est. Chapad- malal	Cuarcitas	
			"El Cerrito"	A 1000 m al NE de la Est Chapadmalal.	Cuarcitas	
Cantera El Casal (Ulpiano Miranda e Hijos)	2957	Necochea 3493 Mar del Plata BS.AS.	"El Casal"	A 180 m al W de la Cantera Silox Arg.	Arcillas Refrac- tarias Cuarcitas	
Cantera Los Cu- rros SCA.	235	J.B. Alberdi 2436 Mar del Plata	"Los Curros"	A 800 m ha- cia izq. del Km 11 de Ru- ta 88 y a 4 Km de Est. Chapadmalal	Arcillas refrac- tarias Cuarcitas	
Cantera Miramar SRL	2951	Avda. Montes de Oca 259 Cap. Fed.	"Cantera Mi- ramar"		Arcillas Refrac- tarias Cuarcitas	
Cantera Sud Atlan- tica (C.H. Wachnitz SRL)	2022	Avda. Luro 2976 p.1º Of. 10 Mar del Plata	"Sudatlantica"	A 2000 m al NW de Est. Chapadmalal sobre Cno. que une con ruta 88	Cuarcitas	

PADRON DE PRODUCTORES MINEROS Y PADRON DE MINAS

PARTIDO: GENERAL PUEYRREDÓN (61)

FIRMA PRODUCTORA			MINA O CANTERA			OBSERVACIONES
Nombre o Razón Social	Nº en Registro de Productores	Domicilio Administrativo	Identificación	Ubicación	Mineral o Roca	
Cooperativa Proveedores - de Mat. p/ la Const. Mar del Plata Ltda.	2.974	Juan B. Justo y Talcahuano -Mar del Plata -Bs. As.	S/N		Arena para construcciones	
Copelina S.R.L.	265	Lavalle 392- Piso 2º-Cap.Fed.	"Copelina"		Aguas minerales	
Dazeo Hnos, y Cía. - S.A.C.I. e Inmobiliaria	2.903	Catamarca 2840-Mar del Plata -Bs.As.	"Dazeo Hnos."	2,5Km.al NE de Est.Chapadmalal y-13 Km.al W-de Mar del-Plata	Arcillas Refractorias Cuarcitas	
Espiasse, Jorge Augusto	2.881	Conde 1915 -Cap. Fed.	"Santa Celina"	Sobre camino que va a Cementerio-Parque de M. del Plata	Cuarcitas	
Fernandez, Camilo	2.893	Santiago del Estero 3575 - Mar del Plata-Bs.As.	"La Peregrina"	En el faldeo N.de Sas.de los Padres; 3 Km. al W del puesto policial de la Sierra	Cuarcitas	
Fernandez Rodriguez - Vicente	474	Avellaneda 3358 Mar del Plata-Bs.As.	"Laguna de - Ponce"		Cuarcitas: Arcillas Refractorias	
Fernandez y otros		A.Alvarez 2229 Vicente López	"Calicanto"		Arcillas	

PADRON DE PRODUCTORES MINEROS Y PADRON DE MINAS

FARTIDO: GENERAL PUEYRREDON (61)

- 34 -

FIRMA PRODUCTORA			MINA O CANTERA			OBSERVACIONES
Nombre o Razón Social	Nº en Registro de Productores	Domicilio Administrativo	Identificación	Ubicación	Mineral o Roca	
Gerónimo Rizzo S.A.C.- I.C.	220	Av. de Mayo 749 Piso 2º-Cap.- Fed.	"San Gerónimo"	Al S de Ciudad de M. del Plata, Zona El Martillo, en - 150 y 63	Cuarcitas	
			"Santa María"	Al S de Ciudad de M. del Plata, Zona El Martillo, en - 150 y 63	Cuarcitas	
Ginocchio, María E. y otros		Lavalle 392 - Piso 2º-Cap. Fed. Fed. 48 Nº 898 -1a Plata	"Las Hachas"		Arcillas	
Gorostiza, Inés M.V. - Roca de		Rivadavia 2745 Cap. Fed. 10 Nº1453- La Plata	"Vigilancia"		Arcillas	
Gutierrez Hnos.	2.986	12 de Octubre- 6.085-Mar del- Plata- Bs. As.	"Cantera Goyín"	Inmediata- mente al SW de "La Mari- na"	Cuarcitas Piedra laja Arcillas re- fractarias	
Féctor S. Bertagno e Hijos	3.104	J. B. Justo 1461 Mar del Plata Bs. As.	"Bertagno"	200 m. al SW de cantera- Iacusa	Arcillas re- fractarias Cuarcitas	

PADRON DE PRODUCTORES MINFROS Y PADRON DE MINAS

- 35 -

PARTIDO: GENERAL PUFYRREDON (61)

FIRMA PRODUCTORA A			MINA O CANTERA			OBSERVACIONES
Nombre o Razón Social	Nº en Registro de Productores	Domicilio Administrativo	Identificación	Ubicación	Mineral o Roca	
Ind. Argentina de Construcciones y Urbanizaciones S.A.	823	25 de Mayo 195 Piso 1º-of. 103 Cap. Fed.	"I.A.C.U.S.A."	700 m. al W de cantera Minera, frente a "La Marina", 16km. al W de Mar del Plata	Cuarcitas	
Industria Pétreo "San Pedro" S.R.L.	3.035	Estación Las - Mostazas - Coronel Pringles - Bs. As.	"San Pedro"		Cuarcitas	
La Cerámica del Plata S.A.	294	Av. J. A. Roca - 699 - Cap. Fed.	"La Cerámica E. Diez y c- tras"	600m. al S de los Curros en línea recta	Arcillas re-- fractarias Cuarcitas	
Lagomarsino, Oscar		10 Nº 1453 - La Plata	"El Avispero"		Hierro	
Miguel E. Castro y Miguel Belsito	2.975	Luis Agote 258 Mar del Plata Bs. As.	"La Marina"	500 m. al SW de Cantera Minera (Yarabí S.A.)	Cuarcitas	
Puracal S.A.M.I. y C.	2.917	Alberti 4098 - Mar del Plata Bs. As.	"Puracal"	200 m. al SW de la de Lomi	Arcillas re-- fractarias Cuarcitas	
Sade Gabaco S.R.L.	4.360	H. Irigoyen - 1628 - Piso 8º Cap. Fed.	"Goyín"		Cuarcitas	
Silex Argentina S.R.L.	4.891	Luzuriaga 1589 Cap. Fed.	"Silex"	A 1.200m., en línea recta al NW de Est. Chapadmalal y 500m. al NE del camino que une con ruta 88	Cuarcitas	

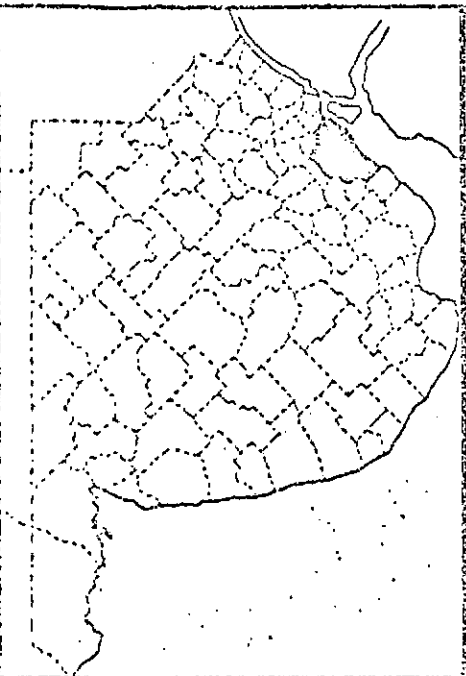
PADRON DE PRODUCTORES MINEROS Y PADRON DE MINAS

PARTIDO: GENERAL PUETRREDON (61)

FIRMA PRODUCTORA			MINA O CANTERA			OBSERVACIONES
Nombre o Razón Social	Nº en Registro de Productores	Domicilio Administrativo	Identificación	Ubicación	Mineral o Roca	
Yaraví S.A.C.I.F.e.I.	26	Perú 263 -Piso 3º-Cap. Fed.	"Minera" o "Industria Minera del Sud- Industria Pétrea"	100m. al SW de "Don Mariano", 16Km.al W de Mar del Plata;1500 m. de ruta 88	Cuarcitas	
			"Lemi"	200m. al SW - de Ind. Pétrea	Arcillas y Cuarcitas	
			"La Calandria"	15 KM. al W de Mar del Plata	Cuarcita Piedra Laja	

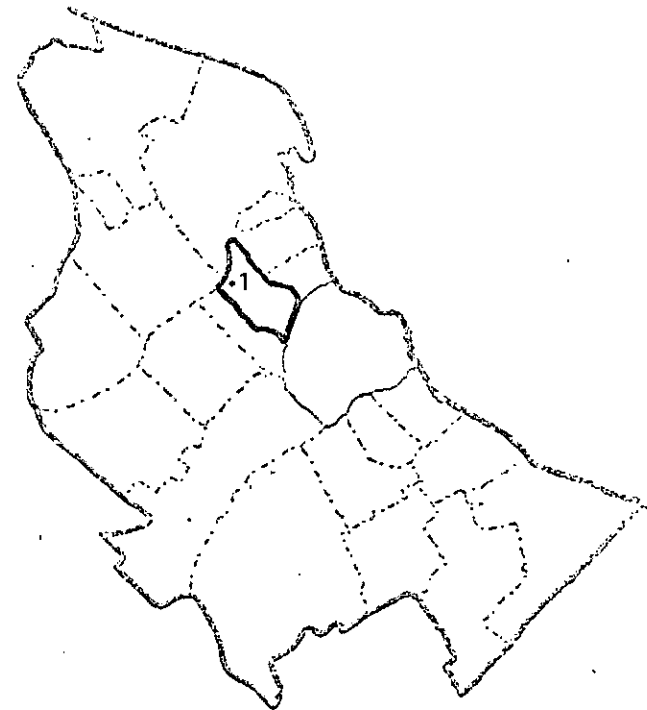
Gral SAN MARTIN

1e



Ubicación Geográfica de Minas y Canteras

1-  "Leca"

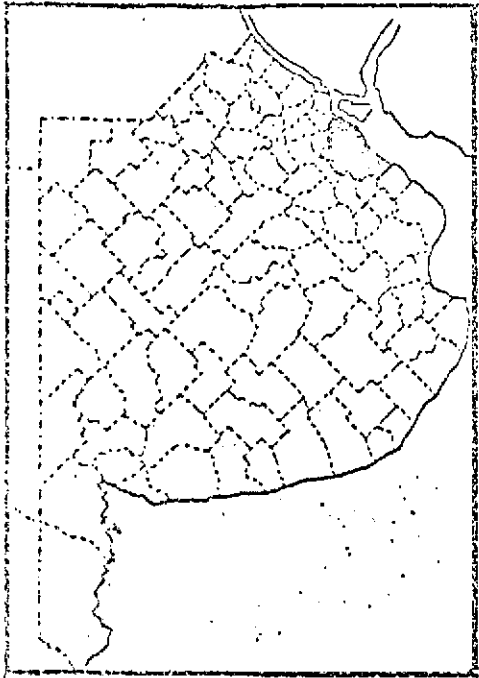


Esc.1:1000000


PADRON DE PRODUCTORES MINEROS Y FABRON DE MINAS

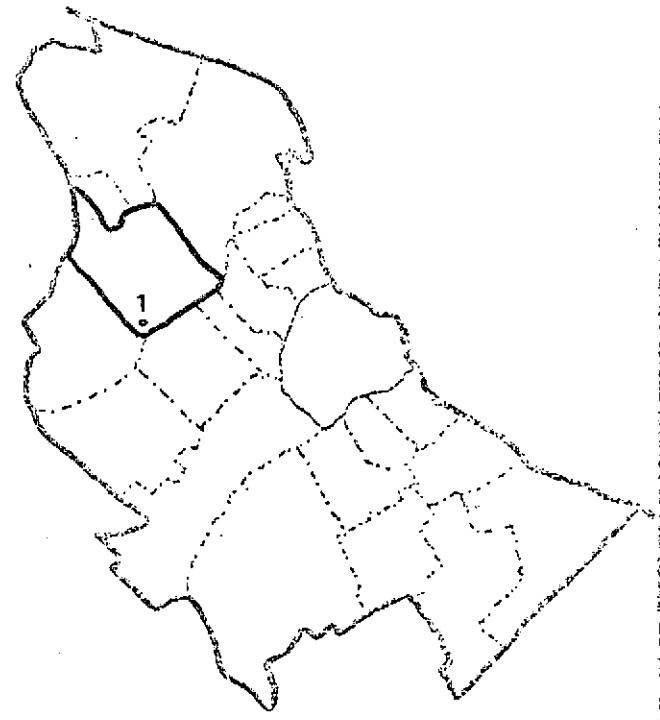
PARTIDO: GRAL. SAN MARTIN (I E)

FIRMA PRODUCTORA			MINA O CANTERA			OBSERVACIONES
Nombre o Razón Social	Nº en Registro de Productores	Domicilio Administrativo	Identificación	Ubicación	Mineral o Roca	
Arcillex S.A.		Tucumán 423 - 2º Piso Cap.- Fed.	"Leca"	A poco -- más de 2- Km. al NW- de Est. J. L. Suárez cerca del Río Recon- quista	Arcilla	
De Elizalde, Juan José		49 Nº 1014 -- La Plata.- Alvarez To- mas 405 - Cap. Fed.	"Juanjo"		Arcilla	



Ubicación Geográfica de Minas y Canteras

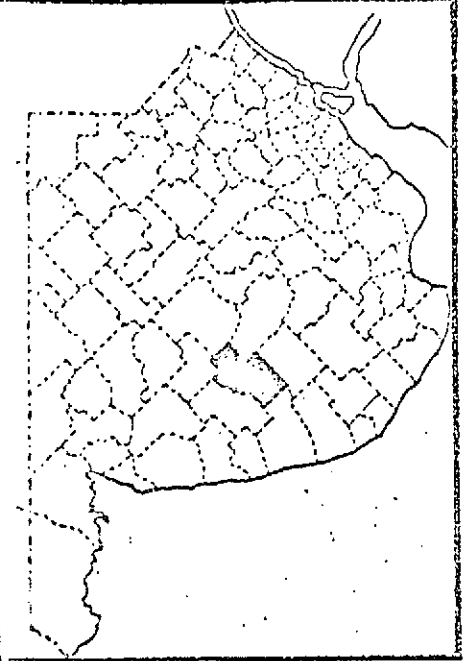
1-  "Campo de Mayo"



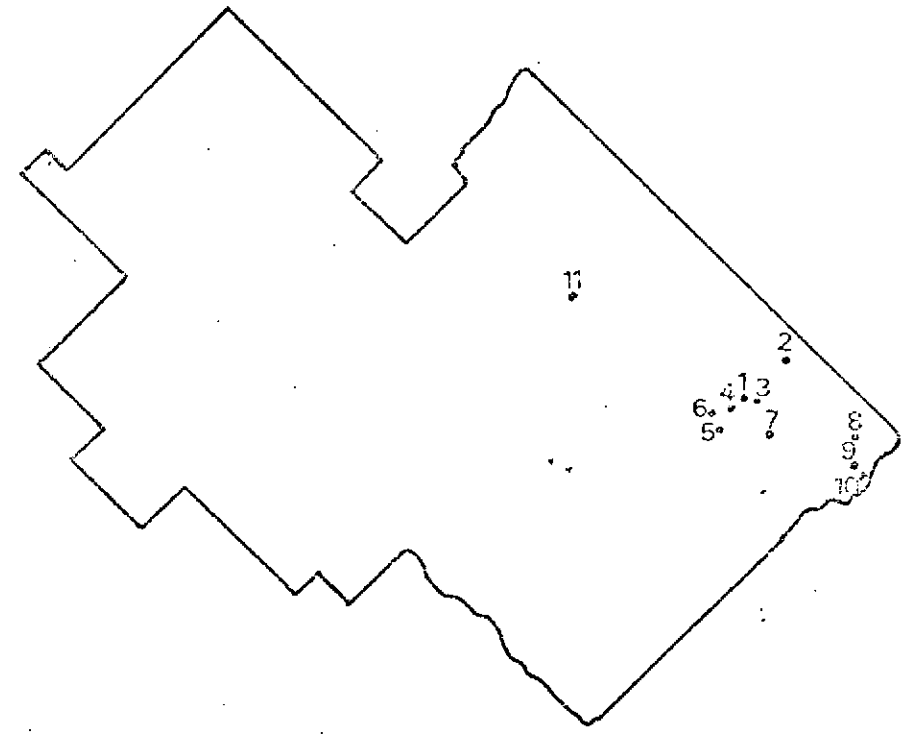
PADRON DE PRODUCTORES MINEROS Y PADRON DE MINAS


PARTIDO: GRAL. SARMIENTO (1f)







FIRMA PRODUCTORA			MINA O CANTERA			OBSERVACIONES
Nombre o Razón Social	Nº en Registro de Productores	Domicilio Administrativo	Identificación	Ubicación	Mineral o Roca	
C I M A C. S.C.A.	4.196	Hubac 4.760 - Cap. Fed.-	"Campo de Mayo"	En la ladera NE de una lo- mada en el borde septen- trional de C. de Mayo	Tosca	
Puppo Hnos.	4.225	Tomkinson 108 San Isidro Bs. As.	"Bella Vista"		Tosca	



Ubicación Geográfica de Minas y Canteras



- 1-  "El Sombrerito"
- 2-  "San Miguel"
- 3-  "4 de Junio"
- 4-  "El Tinterito"
- 5-  "La Elisa"
- 6-  "San Manuel"

- 7-   "Barker"
- 8-  "El Diamante"
- 9-  "San Ramón"
- 10-  "San Jose del Carmen"
- 11-  "Constante 10"

Esc. 1:1000000

PADRON DE PRODUCTORES MINEROS Y PADRON DE MINAS

PARTIDO: JUAREZ (68)

FIRMA PRODUCTORA			MINA O CANTERA			OBSERVACIONES
Nombre o Razón Social	Nº en Registro de Productores	Domicilio Administrativo	Identificación	Ubicación	Mineral o Roca	
Alvarez, Alejandro		22 Nº 1727 - La Plata	"Santa Teresita"		Arcilla	
			"Santa Teresita II"		Arcilla	
Alvear, Jorge y - otros		Rivadavia 789 Cap. Fed.	"El Palito"		Hierro	
		Rivadavia 789 Cap. Fed. 7 Nº 537 La- Plata	"San Jorge"		Hierro	
Anchorena, José A.		Montevideo 735 6º Piso - Cap. Fed.	"La Julia"		Hierro	
Anchorena, José E.		10 Nº 1453 - La Plata	"La Rinconada"		Arcilla	
Arrighi Gardey, Elisa de		4 de Abril 1140 Tandil	"La Elisa"	7 Km. al NO - de Villa Caci- que, en Sie- rra La Tinta	Arcillas	
			"Tintacura"		Arcillas	
Bruno, Alberto Ramón y - otro		Rivadavia 789 Piso 13 - Cap. Fed.	"Las Hormigas"		Hierro	

PADRON DE PRODUCTORES MINEROS Y PADRON DE MINAS

- 43 -

PARTIDO: JUAREZ (68)


FIRMA PRODUCTORA			MINA O CANTERA			OBSERVACIONES
Nombre o Razón Social	Nº en Registro de Productores	Domicilio Administrativo	Identificación	Ubicación	Mineral o Roca	
Carabelli, Jorge Manuel	4.417	Humberto 1º - Nº 3543 -Cap. Fed.	"El Sombrenito"	Extremo Nor- te de la -- Sierra La -- Tinta	Arcilla Plásti- ca	
Daguzán, Dionisia Perez de	1.555	9 de Julio 959 Tandil (Bs.As.)	"San Antonio"		Arcilla refrac- taria	
Della Maggiora, Atilio		1 Nº 821 - La- Plata	"La Lucía"		Arcilla	
Della Maggiora, Jacinto		10 Nº 1453 - La Plata	"Jacinto"		Arcillas	
De Pablos, Tomas		10 Nº 1453 - La Plata	"Juan Bautis- ta"		Arcilla	
De Pablos, Tomás y otros		10 Nº 1453 - La Plata	"San Pablo"		Hierro	
El Cacique S.C.A.		25 de Mayo - 786 - Cap. - Fed.	"Santa Clara - I"		Arcilla	
			"Santa Clara"		Hierro	
			"La Duda"		Hierro	
			"La Elida"		Hierro	
			"San Manuel"	Dista 500 - mts.al SW - de la cante- ra El Tinto - rito	Arcillas	

PADRON DE PRODUCTORES MINEROS Y PADRON DE MINAS

- 44 -

PARTIDO: JUAREZ (68)

FIRMA PRODUCTORA			MINA O CANTERA			OBSERVACIONES
Nombre o Razón Social	Nº en Registro de Productores	Domicilio Administrativo	Identificación	Ubicación	Mineral o Roca	
Fadón, Adelmo		13 Nº 1137 - - La Plata Lavalle 4782 Cap. Fed.	"San Antonio II"		Arcilla	
Fernandez Anchorena - C.R. y R.J.		10 Nº 1453 La Plata	"Silicón" "Ferrugo"		Arcilla Arcilla	
Fernandez M.T.R.		10 nº 1453 La Plata	"El Cañón"		Arcilla	
Gonzalez, Leopoldo		H. Irigoyen 850 of.14 - Cap.Fed.	"I.B.S.A."		Hierro	
I.B.S.A.		10 Nº 1453	"El Sombrerito"	Se halla - en la sa-- liente N - de la Sa.- de La Tin- ta a 550-- m. del Cº El Sombre- rito, 8km.- al NW de - Barker y - 70km.al SW de Tandil	Arcilla	



PADRON DE PRODUCTORES MINEFOS Y PADRON DE MINAS

PARTIDO: JUAREZ (68)

FIRMA PRODUCTORA			MINA O CANTERA			OBSERVACIONES
Nombre o Razón Social	Nº en Registro de Productores	Domicilio Administrativo	Identificación	Ubicación	Mineral o Roca	
Industrias Barker S.A.I.C. e Inmobiliaria	3.922	H. Irigoyen 850 of. 12/14 (Planta Baja) Cap. Fed.	"El Sombrerito" y otras		Arcilla Refract. Arcilla Plásticas	
Kauer, Carlos Norberto	4.828	H. Irigoyen 788 Cap. Fed.	"Santa Lucía"		Arcillas Refract.	
			"La Estrella"		Arcillas Refract.	
Khier, Einar		10 Nº 1453 - - La Plata	"Refractaria II"		Arcilla	
			"Chiquita"		Arcilla	
			"Capitán II"		Arcilla	
			"Refractaria"		Arcillas	
			"Capitán I"		Arcilla	
			"Chiquita II"		Arcilla	
La Cerámica del Plata - S.A.	294	Av. J. A. Roca 699 Cap. Fed.	"Gloria Susana"		Arcillas	
			"Constante 10"	5Km. al NW de la Estación López, en el Cº La Tortuga	Arcillas	

PADRON DE PRODUCTORES MINEROS Y PADRON DE MINAS

- 46 -

PARTIDO: JUAREZ (68)

FIRMA PRODUCTORA			MINA O CANTERA			OBSERVACIONES
Nombre o Razón Social	Nº en Registro de Productores	Domicilio Administrativo	Identificación	Ubicación	Mineral o Roca	
La Energía S.A.		R. Peña 794 - 9º Piso - Cap. Fed.	"La Energía"		Hierro	
		Córdoba 374 - Cap. Fed. - 55 Nº 377 - La Plata	"Don Fernando"		Hierro	
		Rivadavia 789 Piso 11 - Cap. Federal. 7 Nº 537 - La Plata	"Tinterito III"		Hierro	
		H. Inigoyen - 864 - Cap.Fed.	"Barker"		Hierro	
Las Rosas Chicas G.A.y M. S. en C.P.A.	2.097	Santa Fe 3171 1º Piso -Cap. Fed.	"San AntonioII"		Arcillas Plásti- cas y Refracta- rias	
Lisle Augusto		Rivadavia 789 Cap. Fed.	"Perito Cabrera"		Hierro	
Loma Negra S.A. Cía. Industrial Argentina	170	Av. R.S.Peña 636 -Cap.Fed.	"Barker"	3Km.al W - del camino que une Vi- lla Caci-- que con la ruta 74	Arcillas varias y caliza	

PADRON DE PRODUCTORES MINEROS Y PADRON DE MINAS

- 47 -

PARTIDO: JUAREZ (68)

FIRMA PRODUCTORA			MINA O CANTERA			OBSERVACIONES
Nombre o Razón Social	Nº en Registro de Productores	Domicilio Administrativo	Identificación	Ubicación	Mineral o Roca	
Lopez Buchardo - S.A.M.S. de			"Las Dos Marias"		Arcillas	
Minas La Elisa - S.R.L.	477	4 de Abril 1126 Tandil - Bs.As.	"La Elisa"	7 Km.al NW de Villa - Cacique en el faldeo-Occidental de la Sa.-de la Tinta.	Arcilla Plástica y Refractarias	
Minerales Refractarios S.R.L.	140	Bolívar 187 - Piso 4º B -Cap. Federal.	"Cantera Lopez"		Arcilla Refractaria	
Paskvan		Irigoyen 1246 Tandil -Bs.As.	"El Sauce"		Arcillas	
Rothenberger S.C.A.	2.182	4 de Abril 1140 Tandil -Bs.As.	"EL Diamante"	7 Km.al SE de Barker	Arcillas varias	
Santamarina Alvear - de Alzaga E.		Rivadavia 789 - Cap. Fed.	"Mina Nº 1"		Arcillas	
			"Mina Nº 2"		Arcillas	
			"Mina Nº 3"		Arcillas	
			"Mina Nº 4"		Arcillas	
			"Santa Ana"		Arcillas	

PADRON DE PRODUCTORES MINEROS Y PADRON DE MINAS

PARTIDO: JUAREZ (68)

- 48 -

FIRMA PRODUCTORA			MINA O CANTERA			OBSERVACIONES
Nombre o Razón Social	Nº en Registro de Productores	Domicilio Administrativo	Identificación	Ubicación	Mineral o Roca	
Santamarina D. y otro		Rivadavia 789- Cap. Fed.	"San Diego"		Hierro	
Santamarina, Ernesto D.		Rivadavia 789- Cap. Fed.	"El Trompo"		Hierro	
Santamarina, José E.		Rivadavia 789- Cap. Fed.	"El Firulete"		Hierro	
Santamarina, J.E. y otros		Rivadavia 789- Cap. Fed.	"La Falda"		Hierro	
			"Juarez I"		Hierro	
Santamarina, S. y otro		Rivadavia 789- Cap. Fed.	"La Carreta"		Hierro	
Selim, Vicente		58 Nº 625 -La Plata	"Virsa"		Arcillas	
Sociedad Minera Industrial San José del Carmen S.R.L.			"San José del Carmen"	14Km.al NE - de la Est.La Negra y 12Km. al E de Villa Cacique, en el Paraje denomi- nado Infierno	Caliza	
Suc. de Atilio Della Maggiora	1.612	Barker -Bs.As.	"La Lucía"		Arcillas Refrac- tarias	

PADRON DE PRODUCTORES MINEROS Y PADRON DE MINAS

- 49 -

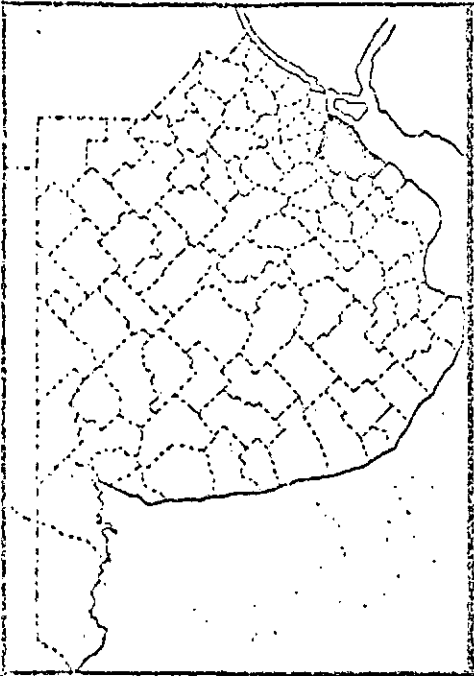
PARTIDO: JUAREZ (68)

FIRMA PRODUCTORA			MINA O CANTERA			OBSERVACIONES
Nombre o Razón Social	Nº en Registro de Productores	Domicilio Administrativo	Identificación	Ubicación	Mineral o Roca	
Tagliaretti			"San Ramón"	A 15Km.al SE de Barker en campo de la-Estancia San Ramón	Arcillas	
Trama,Elsa E. de y otra		58 Nº 419-La Plata	"Escolta"		Arcilla	
Urrutia,Luisa G. de y otras		10 Nº 1453 - La Plata	"La María"		Arcilla	
Vittor,Carlos Alberto		Otamendi 138 Juarez	"El Tinterito II"		Arcillas	
			"La Escondida"		Hierro	
Vittor, Elida E. de		10 Nº 1453 - La Plata	"San José"		Hierro	
Vittor, Juan A.		Otamendi 138 Juarez	"Los Peritos"		Arcilla	
			"Juarez"		Arcilla	
			"San Carlos"		Arcilla	
Vittor, Juan Alberto		10 Nº 1453 - La Plata	"San Juan"		Hierro	
Vittor, J.A. e Hijos S.R.L.	172	Otamendi 138 Juarez	"Santa Clara"		Arcillas	
			"El Tinterito"	A 800mts. al Nde la Elisa	Arcillas Plásticas	
			"El Fortín"		Arcillas	


PADRON DE PRODUCTORES MINEROS Y PADRON DE MINAS

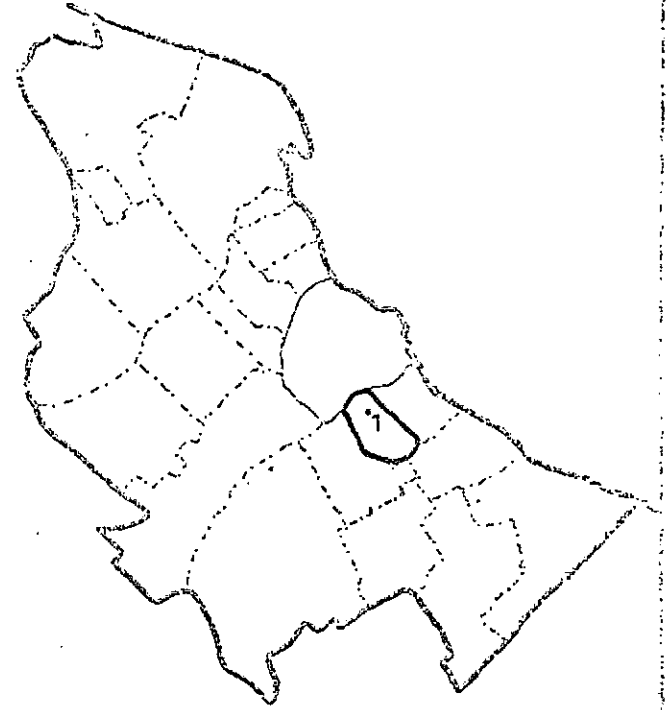
PARTIDO: JUAREZ (68)

FIRMA PRODUCTORA			MINA O CANTERA			OBSERVACIONES
Nombre O Razón Social	Nº en Registro de Productores	Domicilio Administrativo	Identificación	Ubicación	Mineral o Roca	
Vittor, J.A. e Hijos S.R.L.	172	Otamendi 138 Juarez	" 4 de Junio"	En la vertiente oriental - de la Sa. de La Tinta, a - 1.300 m.al SE de El Sombrerito	Minerales de - Hierro	
Vittor, Nilda Raquel		Otamendi 138 Juarez	"La Raquel"		Arcillas	
		10 Nº 1453 - La Plata	"Don Cesa--reo"		Hierro	
Zabaleta, Armando	1 223	Pinto 752 - Tandil-Rs.As.	"Tres Lomas"		Arcilla Refrac-taria	
			"San Miguel"	13 Km.al NE - de Barker y - 10 Km. al SW- de Azucena, a 300 m. de la- ruta que une- ambas locali- dades	Caliza	



Ubicación Geográfica de Minas y Canteras

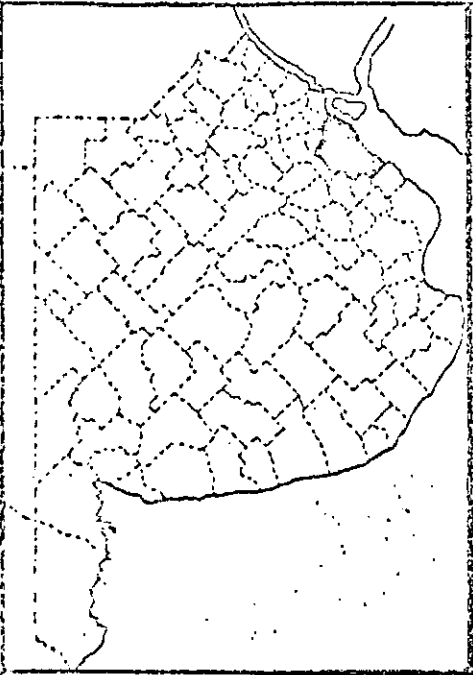
1-  Monte Chingolo





PADRON DE PRODUCTORES MINEROS Y PADRON DE MINAS

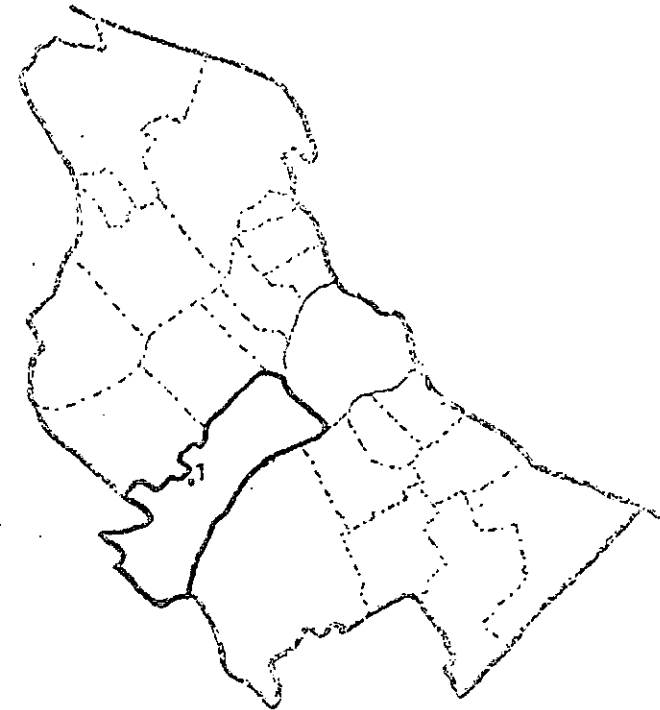
PARTIDO: LANUS (1 b)

FIRMA PRODUCTORA			MINA O CANTERA			OBSERVACIONES
Nombre o Razón Social	Nº en Registro de Productores	Domicilio Administrativo	Identificación	Ubicación	Mineral o Roca	
Cantera Monte Grande S.R.L.	4.213	Billinghurst - 955 - Cap. Fed.	"Monte Chingo= lo"	En Km.8 del camino -- Gral Belgrano. En terrenos del batallón de Arsenales - Domingo Viejo Bueno	Tosca	
Casa Palermo S.R.L.	4.232	Billinghurst 955 - Cap.Fed.	"Monte Chingo lo y otras"		Tosca	
Címac Soc. en Com. - por Acciones	4.196	Hubac 4760 -- Cap. Fed.	"Monte Chingo lo"	mEn Km.8 del camino Gral Belgrano. En terrenos de Batallón de Arsenales - Domingo Viejo Bueno	Tosca	
López y Cortijo - S.A.C.A.I.Y.F.	4.203	Gallardo 107 Cap. Fed.	"Monte Chingo lo"	En Km.8 del camino Gral Belgrano. En terrenos de Batallón de Arsenales - Domingo Viejo Bueno	Tosca	



Ubicación Geográfica de Minas y Canteras

- 1-  "La Victoria" - "Transporte Ricci"
- 2-  "La Cruz y Vita" - "Jose Alfonso"

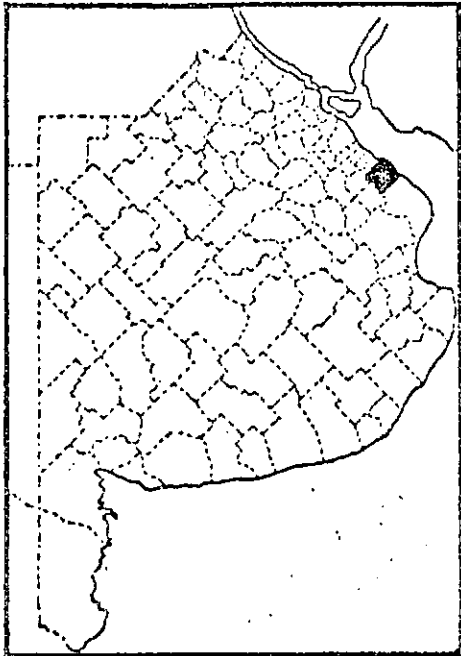


PADRON DE PRODUCTORES MINEROS Y PADRON DE MINAS




- 54 -

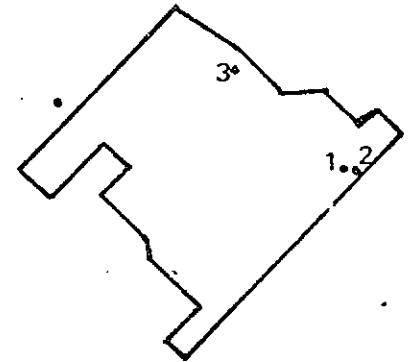
PARTIDO: LA MATANZA (1 c)

FIRMA PRODUCTORA			MINA O CANTERA			OBSERVACIONES
Nombre o Razón Social	Nº en Registro de Productores	Domicilio Administrativo	Identificación	Ubicación	Mineral o Roca	
Alfonso, José			"José Alfonso"	Al SE de - transportes Ricci	Tosca	
Cerámica Martín - S.A.C.I.F.		Bolivar 382 - 3º Piso - Cap. Fed.	"Celeramic"		Arcilla	
Cimac S.C.A.	4.196	Hubac 4760 -- Cap. Fed.	"Tabiada"		Tosca	
El Vasquito S.R.L.	4.652	San Martín - 588 - Cap.Fed.	S/N		Tosca	
La Cruz y Vita			"La Cruz y - Vita"	Al SW de - transportes Ricci	Tosca	
Transporte Ricci			"Transporte Ricci"	A menos de 1 KM. al - SE de La - Victoria	Tosca	
Vita, José			"La Victo-- ria"	A 5Km.de - Gonzalez - Catan, por ruta 21, ha cia Ponteve dra, a 600m. de la ruta	Tosca	



Ubicación Geográfica de Minas y Canteras

- 1-  "Canteras Zambano"
- 2-  "Venturino"
- 3-  "Hernandez"

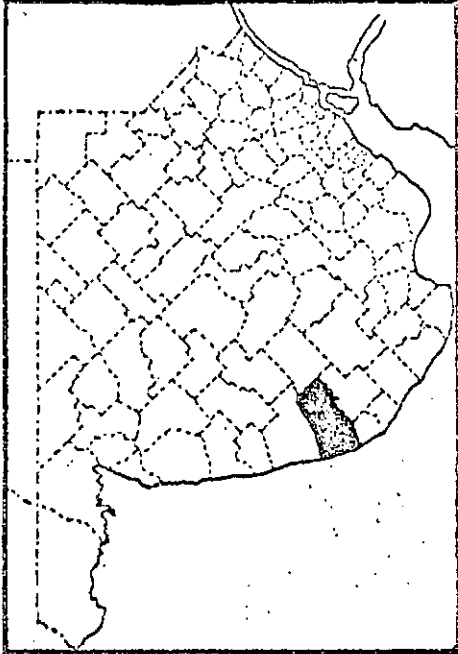


PADRON DE PRODUCTORES MINEROS Y PADRON DE MINAS



- 56 -

PARTIDO: LA PLATA (27)

FIRMA PRODUCTORA			MINA O CANTERA			OBSERVACIONES
Nombre o Razón Social	Nº en Registro de Productores	Domicilio Administrativo	Identificación	Ubicación	Mineral o Roca	
A.S.Y.M.R. Cardelli S.A.C.I.C.F.I.	4.212	Calle 41 Nº1322 La Plata -Bs.As.	S/N		Tosca	
Cantera Monte Grande S.R.L.	4.213	Billinghurst - 955 -Cap.Fed.	"City Bell y - otras"		Tosca	
Hermes Raúl Zambano Com. Ind. Agr.Gan.	4.381	Calle 59 Nº - 508 -La Plata Bs.As.	"Canteras Zambano"	Al SE de La - Plata, en 620 y 115 (Villa Garibaldi)	Tosca	
Venturino Hnos. - S.A.I.C.A.	4.625	Calle 13 Nº -- 676 -La Plata Bs. As.	"Venturino"	A 2 KM.al SE de "canteras Zambano"	Tosca	
Zambano, Oscar Antonio	4.205	Calle 38 Nº - 723 -La Plata Bs.As.	"Hernández"	En localidad homónima en- 514 y 27, al- NW y próxima a La Plata	Tosca	



Ubicación Geográfica de Minas y Canteras

- 1-  "San Manuel I"
- 



Esc.1:1000000

PADRON DE PRODUCTORES MINEROS Y PADRON DE MINAS

PARTIDO: LOBERIA (49)

58

FIRMA PRODUCTORA			MINA O CANTERA			OBSERVACIONES
Nombre o Razón Social	Nº en Registro de Productores	Domicilio Administrativo	Identificación	Ubicación	Mineral o Roca	
Almassio, María A.M. de	3.237	Av.42 Nº 2677 Necochea- Bs.As.	"El Valle"		Arena para cons- trucciones	
Araquistain, Dionisio		Gobernador E. - Castro y Puey-- rredon- Morón	"La Elvira"		Arcillas	
			"San Eduardo"		Arcillas	
			"Dionisio I"		Arcillas	
Betancor, Rafael Fi-- del	3.231	76 Nº 2845 - Necochea -Bs. Aires	"El Vasco"		Arena para cons- trucciones	
Canton, Hugo y otros		3 Nº 1230 - Dpto.1 -La - Plata	"Cholita"		Arcillas	
Carlos Chiarle e - Hijos	83	Thorne y Solís Quequén-Bs.As.	"Faromar"		Arena para cons- trucciones	
Carlos y Adolfo Bar- bas		H. Irigoyen - San Manuel - Lobería	"12 de Agosto"		Arcillas	
Curries, Luis	3.235	69 Nº 2237 - Necochea -Bs. As.	"Las Esquinitas"		Arena para cons- trucciones	
Chies, Bruna G.de		Pizarro 1365 - San Justo - 7 Nº 2036 -La Plata	"Bruna"		Arena Metalife- ras	
Chies, Vicente		Pizarro 1365 - San Justo - 7 Nº 2036 -La Plata	"Vicente"		Arenas Metalife- ras	

PADRON DE PRODUCTORES MINEROS Y PADRON DE MINAS

PARTIDO: LOBERIA (49)

59

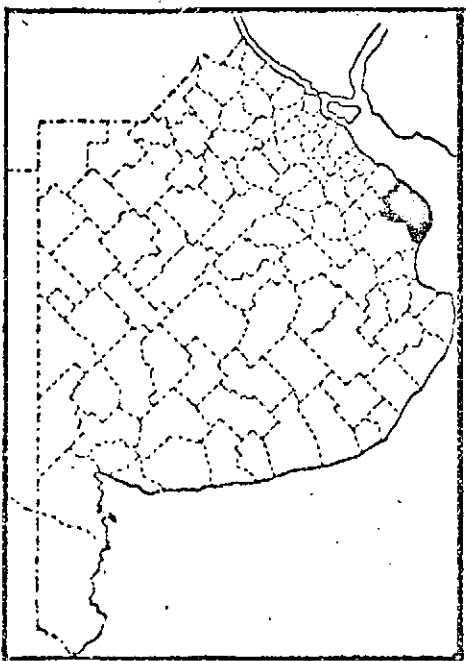
FIRMA PRODUCTORA			MINA O CANTERA			OBSERVACIONES
Nombre o Razón Social	Nº en Registro de Productores	Domicilio Administrativos	Identificación	Ubicación	Mineral o Roca	
Del Río Hnos.	355	Alte. Brow y Riva davia- Ququén - Bs.As.	"Del Río Hnos."		Arena para cons- trucciones	
De Pablos, Mario		10 Nº 1453 - La Plata	"San Manuel I"	Al NW de la Localidad - de San Manu el	Arcilla	
Gentile, Juan Carlos y otros		25 Nº 677 - Bal carce 71 Nº 573 - La- Plata	"Los Cardales"		Arcilla	
Kupferschmidt, Máxi- mo	1.580	Nueva York 4250 Cap. Fed.	S/N		Canto Rodado	
La Liebre S.A.		Estancia La Lie bre - Marcos - Paz.-C.C.16	"Los Cinco Nie tos"		Arcilla	
Molina, Juan (Hijo)	3.234	69 Nº 2723 -Ne- cochea- Bs.As.	"Ququén"		Arena para cons trucciones	
Oyhamburu, Marta Ayr lo de	3.401	64 Nº 2789 -Ne- cochea -Bs.As.	"El Tamar"		Arena para cons trucciones	
Oyhamburu, Sergio A.	3.233	60 Nº 3308 -Ne- cochea- Bs.As.	"La Oceánica"		Arena para cons trucciones	
Palmar Mar del Plata S.A.I.C. y F.	3.116	Av. Juan B. Justo 2460-Mar del -- Plata-Bs.As.	El Toro		Arcillas Plás- ticas(y cuarci tas?)	
Peucelle Hnos.	3.232	58 Nº 2573 -Ne- cochea-Bs.As.	"Los Médanos"		Arenas para cons trucciones	

PADRON DE PRODUCTORES MINEROS Y PADRON DE MINAS













PARTIDO: LOREFERIA (49)

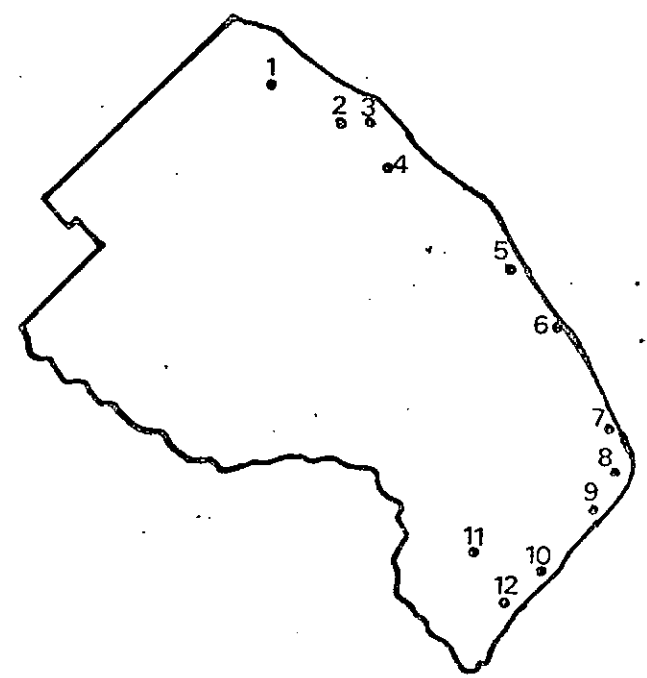
60

FIRMA PRODUCTORA			MINA O CANTERA			OBSERVACIONES
Nombre o Razón Social	Nº en Registro de Productores	Domicilio Administrativo	Identificación	Ubicación	Mineral o Roca	
Rotaeché Berastegui y otros		Cochabamba 886 Piso 9º-Cap.- Fed. 1 Nº 1319 - La Plata	"San Manuel II"		Arcillas	



Ubicación Geográfica de Minas y Canteras

- 1-  76/3 - 76/14 - 76/21
- 2-  76/1 - 76/13 - 76/6 - 76/22 - 76/20
- 3-  76/2
- 4-  76/4
- 5-  76/27 - 76/24
- 6-  76/12 - 76/7 - 76/11
- 7-  76/16
- 8-  76/18 - 76/15 - 76/23
- 9-  76/5
- 10-  76/8 - 76/10 - 76/25 - 76/28
- 11-  76/26
- 12-  76/19 - 76/17



Esc.1:1000000

PADRON DE PRODUCTORES MINEROS Y PADRON DE MINAS

62

PARTIDO: MAGDALENA (76)

FIRMA PRODUCTORA			MINA O CANTERA			OBSERVACIONES
Nombre o Razón Social	Nº en Registro de Productores	Domicilio Administrativo	Identificación	Ubicación	Mineral o Roca	
Alicandro, Alfonso			76/25	Ruta 11 y cruce Pipinas	Conchilla	Paralizada
			76/28	Ruta 11 y cruce Pipinas	Conchilla	
Angeloni y Espósito S.R.L.		Corrientes 3533 Berisso.-Bs.As.	75/8	Acceso a Pipinas y Ruta 11	Conchilla	En extracción
Arrechea Hnos.			76/26 Bis		Conchilla	
Barbero y Batistesa		7 Nº 272 -La - Plata	76/5	Ruta 11 - Pta. Piedras	Conchilla	Paralizada
Bernal, Siciliano y Marcatario			76/17	Ruta 11 y acceso a Pipinas	Conchilla	En extracción
Boo, Carlos			76/23	Punta Piedras	Conchilla	
Castelli, Agustín			76/20	Atalaya- Cno. San Jacinto	Conchilla	Paralizada
Castelli, Delia V.de			76/4	Magdalena	Congl. Cal cáreo	Agotado
Castelli, Juan Carlos	3.443	Atalaya -Magdalena.-Bs.As.	76/6	Atalaya- Cno. San Jacinto	Conchilla	Agotado
Corcemar S.A.	337	Florida 1;4º Piso.-Cap. Fed.	76/26	Pipinas	Congl. Cal cáreo	En extracción
Fernandez, Fabiano	2.464	Calle 44 Nº 1334 La Plata	76/14	Ruta 11 Km.- 35	Congl. cal cáreo	Paralizada
Lertora, Juan T.			76/11	Punta Indio	Conchilla	Paralizada
Lertora, Tomás Andrés			76/7	Punta Indio	Conchilla	Agotado

PADRON DE PRODUCTORES MINEROS Y PADRON DE MINAS

PARTIDO: MAGDALENA (76)

63

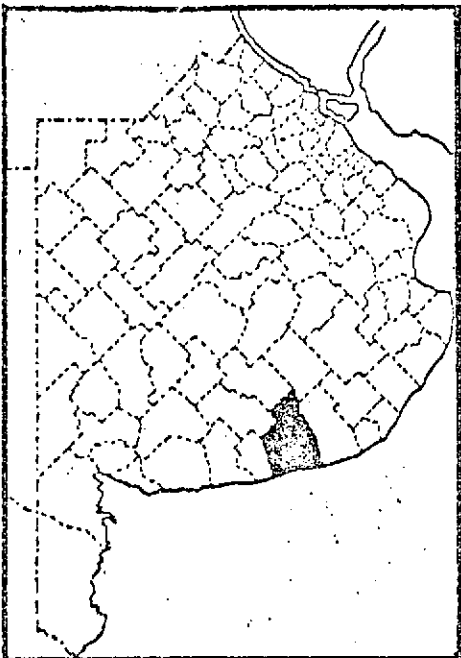
FIRMA PRODUCTORA			MINA O CANTERA			OBSERVACIONES
Nombre o Razón Social	Nº en Registro de Productores	Domicilio Administrativo	Identificación	Ubicación	Mineral o Roca	
Libano, Germán			76/24	Ruta 11 y Cno. Alvarez Jonte	Conchilla	Paralizada
Loza, Demetrio J.			76/10	Ruta 11 y acceso Pipinas	Conchilla	Paralizada
Marguelich, Felix			76/22	Atalaya -Cno. San Jacinto	Conchilla	
Menendez, Osvaldo			76/2	Atalaya	Conchilla	
Municipalidad Magdalena		Intendencia Municipal de Magdalena	76/18	Ruta 11 Km.- 101 -Punta - Piedras	Conchilla	Paralizada transitoriamente
Olavarría, Mariano			76/13	Atalaya -Cno. San Jacinto	Conchilla	Paralizada
Crazi, Raúl			76/15	Ruta 11 - Km. 120	Conchilla	Paralizada
Roca, Narciso			76/27	Punta Indio	Conchilla	Paralizada Transitoriamente
Rossato, Iris V.de - Ibarra de	3.881 (x)	Ea. San Jacinto	76/1	Atalaya -Ea. San Jacinto	Conchilla	(x)Corresponde a Suc.de Eduardo - Rossato Paralizada
S.Y.C.I.C.			76/16	Punta Indio	Conchilla	Paralizada
Tomás Troncaro	4.291	Calle 41 Nº477 La Pl. ta	76/9		Conglomerado - Calcáreo	
Vialidad Provincial			76/3	Ruta 11 -Km. 36	Congl. Calcáreo	En extracción
			76/12	Punta Indio	Conchilla	Paralizada

PADRON DE PRODUCTORES MINEROS Y PADRON DE MINAS






PARTIDO: MAGDALENA (76)

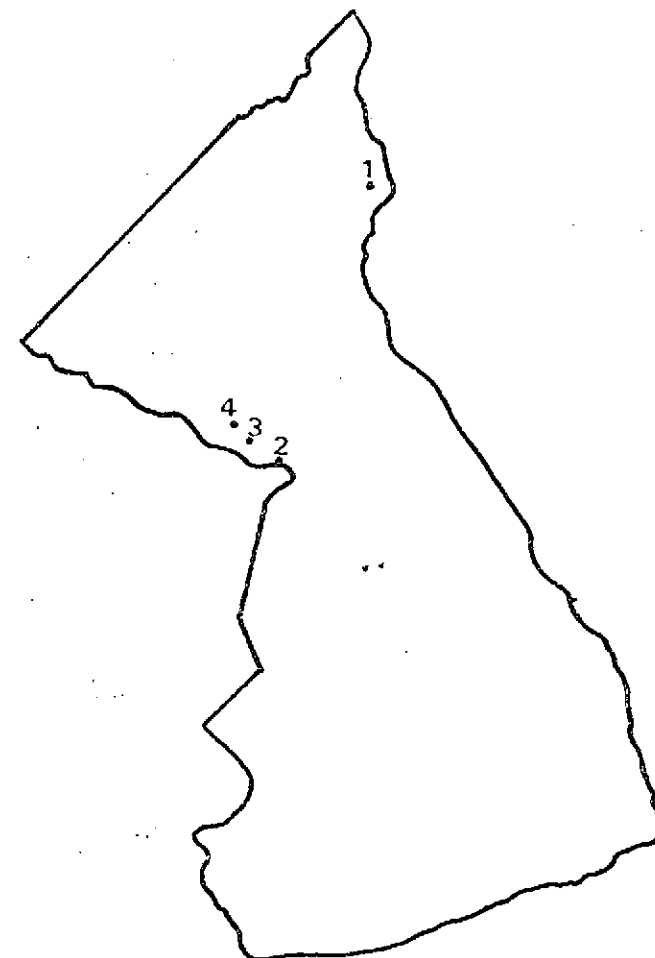
64

FIRMA PRODUCTORA			MINA O CANTERA			OBSERVACIONES
Nombre o Razón Social	Nº en Registro de Productores	Domicilio Administrativo	Identificación	Ubicación	Mineral ó Roca	
Zambano, Oscar			76/21	Ruta 11-Km.32	Conglomerado calcáreo	En extracción
Zubillaga, Carbone y Camelino (Calci-pur S.C.P.A.)			76/19	Pipinas	Conchilla	Paralizada transitoriamente



Ubicación Geográfica de Minas y Canteras

- 1-  San Ramón
- 2-  La Horqueta
- 3-  El Mirasol
- 4-  Juna N. Fernandez
- 



Esc.1:1000000

PADRON DE PRODUCTORES MINEROS Y PADRON DE MINAS

PARTIDO: Necochea (83)

66

FIRMA PRODUCTORA			MINA O CANTERA			OBSERVACIONES
Nombre o Razón Social	Nº en Registro de Productores	Domicilio Administrativo	Identificación	Ubicación	Mineral o Roca	
Arcimin S.R.L.	2.531	Perú 84 -5ºPiso of. 79 -Cap.Fed.	"San Ramón"	18 KM.al SE de la localidad - do Claraz, en - el Cº El Tigre	Arcilla	Planta de trans-- formación en Tandil.
Artia, José Ramón	3.032	Martinez de Hoz 366 - Necochea	"La Horqueta"	14 Km.al NW de la localidad- de Lumb, sobre la margen dere- cha del Río - Ququén Grande	Yeso	
Conforti, Lucía C.C.de		14 de Julio 951 Tandil 3 Nº 1780 - La Plata	"Rapa Trehue"		Arcillas	
Dellapé Hnos. S.R.L.	325	Av.España 585 Tandil	"San José del Carmen"		Caliza Piedra Laja	
De Pablos, Tomás		10 Nº 1453 - La Plata	"San Miguel"		Arcillas	
			"Don Niceto"		Arcillas	
Iglesias Copes y otros		Leandro Alem - 1446 - Tandil 48 Nº866 - La Plata	"El Tigre"		Arcillas	
La Cerámica del Plata	294	Av.J.A.Roca - 699 -Cap.Fed.	"El Aguila"		Arcillas	
La Piedra S.C.A.	4.305	Martínez de Hoz 366 -Juan N.Fer- nandez -Bs.As.	"La Piedra"		Arcillas refrac- tarias	

PADRON DE PRODUCTORES MINEROS Y PADRON DE MINAS

PARTIDO: NECOCHEA (83)

67

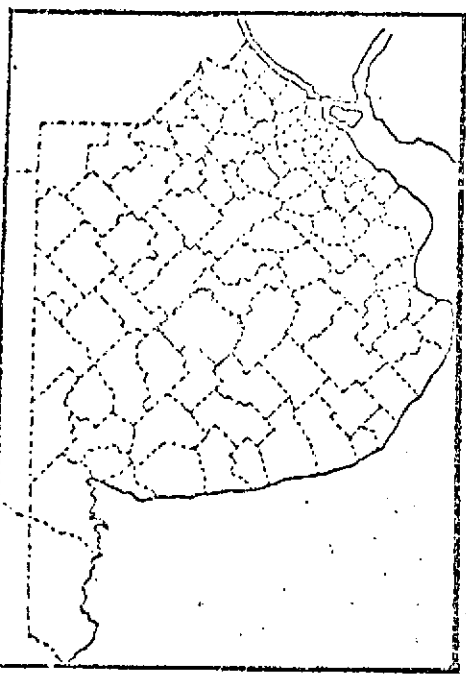
FIRMA PRODUCTORA			MINA O CANTERA			OBSERVACIONES
Nombre o Razón Social	Nº en Registro de Productores	Domicilio Administrativo	Identificación	Ubicación	Mineral o Roca	
Lembi Irnaldo, Rogelio	4.201	José E. Urriburu Nº 26.-Juan N.- Fernandez-Neco- chea-Es.As.	"Mirasol"	A 21,5Km. al SSW de J.N.- Fernandez, so- bre la margen izquierda del Río Ququén -- Grande	Yeso	
Ioma Negra S.A.	170	Av.R.S.Peña 636 Cap. Fed.	"Juan N.Fer- nandez" o - "Loma Negra"	Quartel XII,- 35 Km.al SW - de J.N.Fernan- dez, ruta 86- Km. 9	Yeso	Planta de trans- formación en Ola- varría
Mastro Pierro, Antonio	482	4 de Abril 1151 Tandil -Bs.As.	"San Antonio"		Arcillas Plásti- cas	
Minera Ind. San José - del Carmen S.R.L.	4.639	Rivadavia 4360 Mar del Plata- Bs.As.	"San José del Carmen"		Caliza	
Minerales Refractarios S.R.L.	140	Bolívar 187 - Piso 4º B - Cap. Fed.	"Capitán San - Miguel"		Arcillas refrac- tarias	
Roo, Hernán		51 Nº 456 - La Plata	S/N		Arenas Metalife- ras	
Sanchez del Fayo, Mar- tha L.		Belgrano 641 - Tandil	"Martha Luisa"		Arcillas	
Smigliani, Armando Lu- cas		9 Nº 103 - La Plata			Arenas Metalife- ras	

PADRON DE PRODUCTORES MINEROS Y PABRON DE MINAS

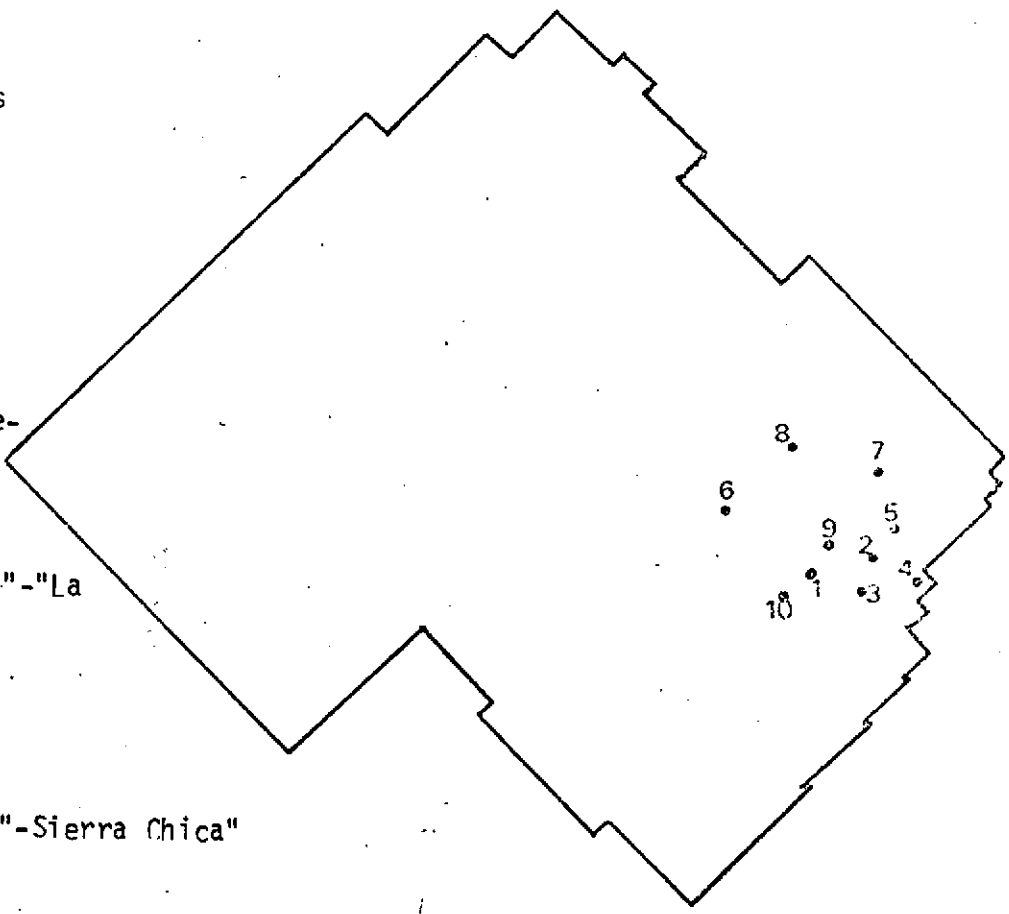
PARTIDO: NECOCHEA (83)

68

FIRMA PRODUCTORA			MINA O CANTERA			OBSERVACIONES
Nombre o Razón Social	Nº en Registro de Productores	Domicilio Administrativo	Identificación	Ubicación	Mineral o Roca	
Smigliani, Victor		9 Nº 123 - La Plata			Arenas Metalíferas	
Teyssonneau, Delia - Z. de		Barker - Juaréz	"Mody I"		Arcillas	



Ubicación Geográfica de Minas y Canteras



- | | | | | | | |
|----|--|--|--|-----|--|--|
| 1- | | | "Cajera Avellaneda" | 5- | | "San Martín"- "Victoria"- "Sierra Cal" |
| 2- | | | "Cerro Redondo" | | | "Catriel o Aust II" |
| | | | "Mina Losa" | | | "El Progreso"- "Sierras Rayas"- "La Teresa" |
| 3- | | | "Cerro Negro"- "Puracal o San Antonio"- "La Providencia" - "Don Federico" - "Sarmiento"- "Fasacal" | 6- | | "Cerro Largo" |
| | | | | 7- | | "Villa Mónica" |
| | | | | 8- | | "Cenit"- "Mybis"- Campo Longhi"- Sierra Chica" |
| 4- | | | "Cerro Sotuyo"- "Malisani"- "S/N" (Hijos de Roberto López Cabrera) | 9- | | "Santa Rosa" - "El Polvorín" |
| | | | | 10- | | "Loma Negra" |

Esc.1:1000000

PADRON DE PRODUCTORES MINEROS Y PADRON DE MINAS

PARTIDO: OLAVARRIA (85)

- 70 -

FIRMA PRODUCTORA			MINA O CANTERA			OBSERVACIONES
Nombre o Razón Social	Nº en Registro de Productores	Domicilio Administrativo	Identificación	Ubicación	Mineral o Roca	
Andrés Pezzuchi S.R.L.	3.894	Lamadrid 2630 - Olavarría Bs. As.	"Pebi"		Caliza	
Aust Hermann	340	Sierras Bayas - Olavarría - Bs. As.	"Catriel" o - "Aust II"	Cercana a la localidad de Sierras Bayas	Arcillas Plásticas	
Bacigalupi y De Stefano Ingenieros Civiles S.A. I.C.I. y A.	4.313	Lavalle 1430 - Piso 2º C - Cap. Fed.	"Cerro Sotuyo"		Granito (triturado)	
Benedicta y David Spineto		Matheu 256 - Cap. Fed.	"La Esperanza"		Arcilla	
Cal-Chaqui S.A.I.C.	5	Lavalle 391 - Piso 6º - Cap. Fed.	"La Canterita"		Caliza	
Calera Avellaneda S.A.	1.045	Defensa 113 - Piso 6º - Cap. Fed.	"Calera Avellaneda"	A 12 Km. al S SE de Olavarría y a 1 Km. de la Est. Loma Negra	Arcillas y calizas	
Caleras Blockal S.A. - Ind. y Comercial	3.453	Av. de Mayo 633 Piso 5º - Cap. Fed.	"Cantera C21"		Caliza	
			"Cantera C 7"		Caliza	
Calera Mariano Moreno S.C.A.	3.028	Calle 6 Nº 570 La Plata - Bs. As.	"Cantera C20"		Caliza	
			"12 de Octubre"		Caliza	
Campolonghi S.A.			"Campolonghi"	A 1 Km. de My bis	Granito (Rloques)	

PADRON DE PRODUCTORES MINEROS Y PADRON DE MINAS

- 71 -

PARTIDO: OLAVARRIA (85)

FIRMA PRODUCTORA			MINA O CANTERA			OBSERVACIONES
Nombre o Razón Social	Nº en Registro de Productores	Domicilio Administrativo	Identificación	Ubicación	Mineral o Roca	
Cantoras Argentinas S.A. C.I. y F.	4.478	Córdoba 435 "C" Cap. Fed.	"Cerro Redondo"	En el faldeo N de las 3 Lomas en su sector central, 4 km. al SW de Est. - Sas. Bayas, sobre el faldeo N del Cº Redondo	Granito (triturado)	
Cantera Barbieri S.R.L.	3.026	Sierra Chica - Olavarría - Bs. As.	"Barbieri"		Granito (triturado y bloques)	
Cantera Cerro Negro - S.A.C.I.F.	110	Brasil 1622 - of. 8 Cap. Fed.	"Cerro Negro"	En el sector oriental de las 3 Lomas, en el Paraje de la Providencia, 6 km. al E-SE de Calera Avellaneda	Caliza Arcillas Plásticas	
Cantera Piatti S.A.I.C. F. y M.	444	C.C. Nº 6 Sierras Bayas - Bs. As.	"Cerro Sotuyo"	6 km. al SE de la localidad de Sas. Bayas, en el Cº Sotuyo	Granito (triturado)	

PADRON DE PRODUCTORES MINEROS Y PADRON DE MINAS

- 72 -

PARTIDO: OLAVARRIA (85)

FIRMA PRODUCTORA			MINA O CANTERA			OBSERVACIONES
Nombre o Razón Social	Nº en Registro de Productores	Domicilio Administrativo	Identificación	Ubicación	Mineral o Roca	
Cantera Sierras Bayas S.A.I.C. y A.	152	V. Sarfield 2782 Olavarría- Bs.-As.	"Sierras Bayas"	En el sector de Sas. Bayas en la vertiente SE del Co. Afuire, 23 Km. al SE de Olavarría y 1,8 Km. al E de la localidad Sas. Bayas	Dolomita	
Cantera Villa Monica S.C.P.A.	1.569	Paraguay 610 - Piso 11º - Cap. Fed.	"Villa Monica"	En la localidad de Villa Mónica, a 23 Km. al E de la ciudad de Olavarría y 2 Km. del camino Loma Negra-Olavarría	Granito (triturado)	
Cenit S.A.	2.720	Calle 13 Nº - 857, Piso 1º La Plata	"Cenit"	A 500mts. - del Pueblo de Sa. Chica sobre el costado occidental del Parrral	Granito (triturado)	
Cerro Soltero S.R.L.	2.900	Alsina 2831 Olavarría - Bs. As.	"Cerro Soltero"		Caliza	

PADRON DE PRODUCTORES MINEROS Y PADRON DE MINAS

- 73 -

PARTIDO: OLAVARRIA (85)

FIRMA PRODUCTORA			MINA O CANTERA			OBSERVACIONES
Nombre o Razón Social	Nº en Registro de Productores	Domicilio Administrativo	Identificación	Ubicación	Mineral o Roca	
Cerro Negro S.A.I.C.		C. Gral Belgrano y C.M. de Alvear City Bell -La - Plata	"Calvu"		Arcilla	
Cía Argentina de Cemento Portland	1.172	Defensa 113 - Cap. Fed.	"San Martín"	Al SW del pueblo Sierras - Bayas	Caliza	
			"La Providencia"		Caliza	
			"Sierras Bayas"		Arcillas	
Cía. Ind. Buglione y Martinesse Hnos. S.A.	590	Necochea y 25 de Mayo - Olavarría - Bs. As.	"Sarmiento"	1 Km. al N de la cantera - "Cerro Negro"	Caliza y Arcilla	
Conde Hnos.	4.367	José Luis Torres 2525 - Olavarría - Bs. As.	S/N		Arena para construcciones	
Dilascio y Baudot	2.946	Necochea 2785 Piso 1º - of 173 Olavarría - Bs. As.	"Puracal" o "San Antonio"	Sobre el camino a Providencia, lindando con Loyola	Caliza	
Dirección General de Establecimientos Penales	2.927	Pasaje Dardo-Rocha - Piso 2º La Plata	"Sierra Chica"	En la Sierra homónima, en terrenos del Establecimiento Penal	Granito (triturado)	

PADRON DE PRODUCTORES MINFROS Y PADRON DE MINAS

- 74 -

PARTIDO: OLAVARRIA (85)

FIRMA PRODUCTORA			MINA O CANTERA			OBSERVACIONES
Nombre o Razón Social	Nº en Registro de Productores	Domicilio Administrativo	Identificación	Ubicación	Mineral o Roca	
Di Salvo, Andrés E.	4.222	Sargento Cabral 2883 -Olavarría Rs.As.	"El Destino"		Granito (triturado)	
El Polvorín S.R.L.	4.564	Matheu 256 -Cap. Fed.	"El Polvorín"	3,4 Km.al Es- te de Est.Lo ma Negra	Caliza	
Estancia Unidas del Sur S/A.		Av.R.S.Poña 636 Cap.Fed.	"Picasso"		Arcilla	
			"Don Gabino"		Arcilla	
			"16 de Julio"		Arcilla	
			"La Pampita II"		Arcilla	
			"Santa Elena"		Arcilla	
Palabolla, Ricardo E.		Necochea 2769 - Olavarría	"La Alcancía"		Arcilla	
Fasacal S.A.	2.278	Calle Nº 511 y 25 -J.Hernandez La Plata	"Cantera Fasa- cal" o "La - Providencia"	Cerca de Fu- racal y Loyo- la	Caliza Arcilla	
Feitis S.A.I.C.I.- F. y de M.	279	Av.Callao 66 - Piso 6º-Cap. - Fed.	"Don Federico"	1 Km.al N de Cerro Negro	Caliza y Arcillas	
Fraschetti y Cia. - S.C.P.A.	4.310	Rivadavia 3892 Olavarría -Rs. As.	"Suc. Spinetto"		Caliza	
Galli, Osvaldo Mi- guel	167	V. Sarsfield - 2579 -Olava - rría-Rs.As.	"La Vencedora"		Granito(triturado)	

PADRON DE PRODUCTORES MINEROS Y PADRON DE MINAS

- 75 -

PARTIDO: OLAVARRIA (85)

FIRMA PRODUCTORA			MINA O CANTERA			OBSERVACIONES
Nombre o Razón Social	Nº en Registro de Productores	Domicilio Administrativo	Identificación	Ubicación	Mineral o Roca	
Genaro y A. de Stefano S.A.C. e I.	4.297	Lavalle 1430 - Piso 6º- Cap. Fed.	"Canteras Occhi"		Granito (bloques)	
Ginocchio, Luis Domingo		41 Nº 970 - La Plata	"Santa Rita"		Arcillas	
Granitos Argentinos - S.R.L.	4.419	Pedro de Men- doza 2719 - Cap.Fed.	"Granitos Argen- tinos"		Granito (Bloques- Granito en otras formas y triturado)	
Hijos de Roberto López Cabrera S.E.C.P.A.	4.361	25 de Mayo - 533 -Piso 3º Cap. Fed.	S/N	En el Co.So- tuvo, a 2Km. al S-SE de- la Cantera Piatti	Granito (triturado)	
Iggam S.A.Ind.	280	Defensa 1220 Cap. Fed.	"C-12-D Cante- ra Fiscal"		Caliza	
Industrias Extractivas Minerales Argentinos - S.C.A.	3.828	Iuján 2884 - Cap. Fed.	"El Molino"		Granito (bloques)	
Ingeniero Carlos A. Ba- cigalupi S.A.C..I.I.A.	4.314	Lavalle 1430 Piso 2º- Cap. Fed.	"Cerro Sotuyo"		Granito (triturado)	
Loma Negra S.A. Cía. - Ind. Arg.	170	Av.R.S.Peña- 636-Cap.Fed.	"La Pampita"			
			"La Providencia"			
			"San Alfredo"			
			"Co.Soltero"			
			"Loma Negra"	14km.alSSE- de Olavarría a 2Km.de Vi- lla Fontabat	Caliza	

PADRON DE PRODUCTORES MINEROS Y PADRON DE MINAS

- 76 -

PARTIDO: OLAVARRIA (85)

FIRMA PRODUCTORA			MINA O CANTERA			OBSERVACIONES
Nombre o Razón Social	Nº en Registro de Productores	Domicilio Administrativo	Identificación	Ubicación	Mineral o Roca	
Losa Ladrillos Olavarría S.A.I.C.	2.944	Córdoba 320 - Cap.Fed.	"Cerro Redondo"	Sobre faldeo N de las Tres Lomas, en su sector central	Arcillas Plásticas	
L.O.S.A. S.A.		Córdoba 320 - Cap. Fed.	"Mina Losa"	17 Km. al SF de Olavarría, en la ladera N del Co. Tres Lomas	Arcilla(y Dolomita)	
Louge de López, Germa y otros		45 Nº 1019 - La Plata	"Don Antonio"		Arcilla	
Loyola S.A.C.I.F.I.	381	Callao 66-Piso 6º -Cap.- Fed.	"La Providencia"	Se encuentran en las inmediaciones de Feitosa, Fasacal	Caliza Piedra-Laja	
Malisani y Cía.S.C.A.	2.855	Av. Bolgrano-835 -Piso 2º D Cap.Fed.	"Malisani y Cía."	En el Co.Sotuyo al SF de -Cantera Platti	Granito(triturado)	
Milesi e Hijo S.I.C. y C.	4.151	Pourtale 2443 Olavarría-Rs. As.	"Cantera C-22"		Caliza	
"Mybis" Sierra Chica - S.A.	2.980	Plaza Italia-87 -La Plata	"Mybis"	A 200 m. al Fdo Cenit y sobre el mismo camino	Granito (triturado y bloques)	
Pasarelli, Victorio	62	Hinojo- Olavarría -Rs.As.	S/N		Arena para construcciones	
Favone, Cruz Antonio	1.599	Sierras Bayas Bs.As.	"Sierras Bayas"		Caliza-Piedra Laja	

PADRON DE PRODUCTORES MINEROS Y PADRON DE MINAS

- 77 -

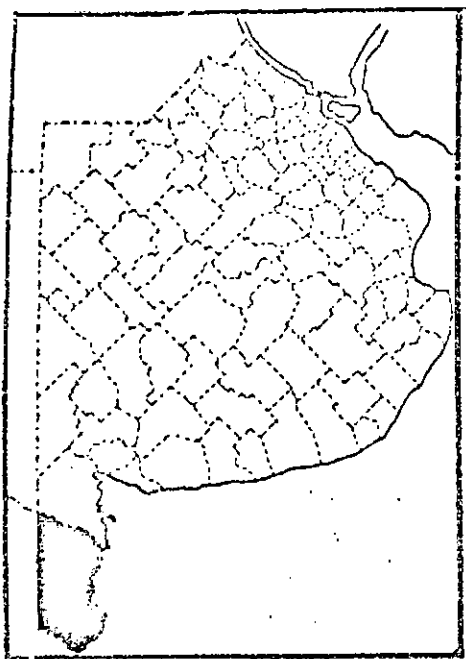
PARTIDO: OLAVARRIA (85)

FIRMA PRODUCTORA			MINA O CANTERA			OBSERVACIONES
Nombre o Razón Social	Nº en Registro de Productores	Domicilio Administrativo	Identificación	Ubicación	Mineral o Roca	
Pettachi, Segundo E.	59	Sierras Bayas-Bs.As.	"Cantera Petta chi" o "El Progreso"	300 m.al NE de la Cante ra Sierras-Bayas	Dolomita	
Pettachi, Segundo y otro		17 Nº 1580 -La Plata	"Petaust I"		Arcilla	
Rodolfo A. Lira y Cía	2.989	Rivadavia 17267 Haedo-Bs.As.	"Lira"		Dolomita	
Suc.de A. Colombo S.R.L.	413	Montevideo 708 Piso 3º- of.12 Cap.Fed.	"La Torosa"	18 Km.al SW de Olavarría sobre el camino que une la población de Sas.Bayas con la ruta-76	Dolomita	
Suc. de Julia M.de Yañez	470	Lamadrid 3140 Olavarría-Bs.As.	"C.13"		Caliza	
			"C.14"		Caliza	
			"C.16"		Caliza	
Vidal-Ginochio y Cia.-S.A.I.C.I.	2.894	C.de la Paz - 3207- Cap.Fed.	"Santa Rosa C.12-A"	Al SE de "El Polvorín"	Caliza	
Waismann Hnos.	3.016	C.C.Nº 44 - Hinojo-Bs.As.	"Cantera - C-17"		Caliza	
Zucca,Luis E. +		10 Nº1453 - La Plata	"12 de Octubre"		Arcilla	
			"falabella"	A 2Km. de la loc.de Sas. Bayas sobre el W del Co. Aguirre	Dolomita	







PADRON DE PRODUCTORES MINEROS Y PADRON DE MINAS

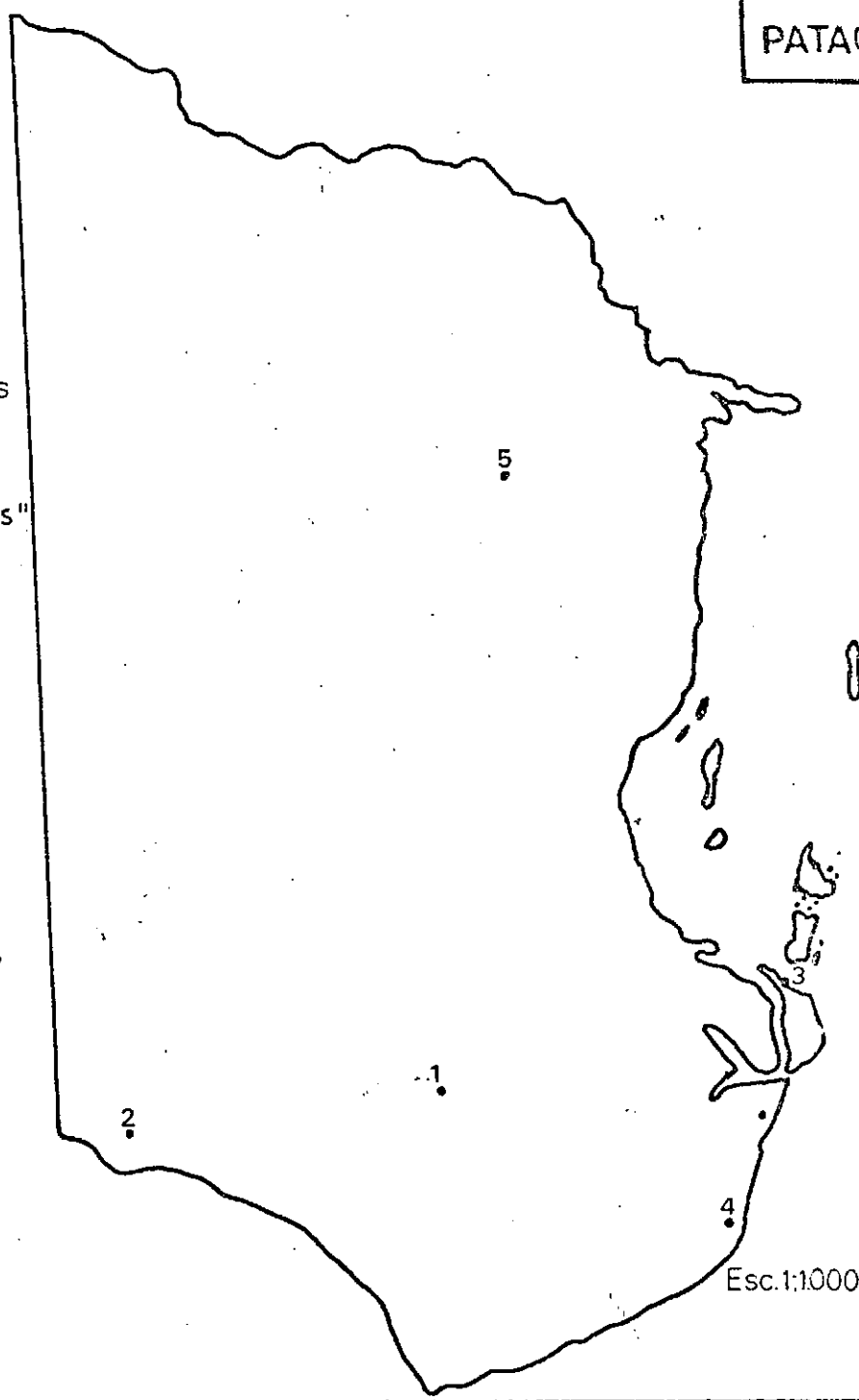
PARTIDO: OLAVARRIA (85)

FIRMA PRODUCTORA			MINA O CANTERA			OBSERVACIONES
Nombre o Razón Social	Nº en Registro de Productores	Domicilio Administrativo	Identificación	Ubicación	Mineral o Roca	
			"Malogui"		Dolomita	
			"Cerro Largo"	En la vertiente N ^o del Cerro homónimo, 17 Km. al F-SF de la localidad de Olavarría	Dolomita	
			"Sierra Cal"	Sobre el borde Este de las Sas. Bayas, en Campos Fiscales	Caliza	
			"Victoria"	Sobre el borde Este de las Sierras Bayas en Campo Fiscales	Caliza	



Ubicación Geográfica de Minas y Canteras

- 1-  Salina de Piedra: "Granaderos" - "Las Piedras" - "Salina de Piedras"
- 2-  Salina de Espuma: "la Espuma"
- 3-  Cantera Bahía San Blas
- 4-  Faro Segunda Barranca
- 5-  Los Gauchos
- 



Esc. 1:1000000

PADRON DE PRODUCTORES MINEROS Y PADRON DE MINAS

- 80 -

PARTIDO: PATAGONES (86)

FIRMA PRODUCTORA			MINA O CANTERA			OBSERVACIONES
Nombre o Razón Social	Nº en Registro de Productores	Domicilio Administrativo	Identificación	Ubicación	Mineral o Roca	
Agostini, Julio César		Miranda 1740 - Hurlingham 55 Nº 377 - La Plata	"Viedma"		Cloruro de sodio	
Alcorta Padilla, Celia		55 Nº 377 - La Plata	"El Jilguero"		Cloruro de sodio	
		Barrientos 1556 Cap. Fed. 55 Nº 377 - La Plata	"Namuncurá"		Cloruro de sodio	
Alippi, Hector E.			"Montaña Negra"		Cloruro de sodio	
Amatuzzo, Dora Rosmary		Charcas 2556 - Cap. Fed. 13 Nº 821 -3º Piso- of.10 - La Plata	"Collungo"		Cloruro de sodio	
Arce, Guadalupe			"Guadalupe"		Cloruro de sodio	
Argañaraz Alcorta, G.		55 Nº 377 - La Plata	"El Chaja"		Cloruro de sodio	
Argañaraz Alcorta, - Roberto M.		Panamá 425 -8º Piso - Cap. Fed 55 Nº 377 - La Plata	"Granaderos"	Salina de piedra, 3 Km. al Sur de Est. - Cardenal Cagliero	Cloruro de sodio	

PADRON DE PRODUCTORES MINEROS Y PADRON DE MINAS

PARTIDO: PATAGONES (86)

- 81 -

FIRMA PRODUCTORA			MINA O CANTERA			OBSERVACIONES
Nombre o Razón Social	Nº en Registro de Productores	Domicilio Administrativo	Identificación	Ubicación	Mineral o Roca	
Argañaraz, Tristan		Córdoba 374 - 7º Piso -Cap. Fed. 55 Nº 377 -La Plata	"Figueroa"		Cloruro de sodio	
Baudraz Douglas, Alfredo		Rivadavia 827 Cap. Fed.	"Aluminé"		Cloruro de sodio	
Bequet, Luis Enrique		Boedo 450 -Cap. Fed. 55 Nº 377 -La Plata	"Villarino"		Cloruro de sodio	
Bessio Viano, Sara - F.		Tacuarí 1447 - Cap. Fed.	"Amancay"		Cloruro de sodio	
Bruce Alastair, Douglas		San José 453 - Cap. Fed. 13 Nº 821 - Dto. 3º-of.10 -La Plata	"Rahue"		Cloruro de sodio	
Campbell, Helena - Burnot		Wineberg 2773 - Olivos -Bs.As.-	"Junín"		Cloruro de sodio	
Caram, Jorge A.		Paraná 425 -8º Piso -Cap. Fed. 55 Nº377 -La - Plata	"Comhuc"		Cloruro de sodio	
Castelvi, María M.		Necochea 24 - Lomas de Zamora 55 Nº 377- La - Plata	"Pampero"		Cloruro de sodio	

PADRON DE PRODUCTORES MINEROS Y PADRON DE MINAS

- 82 -

PARTIDO: PATAGONES (86)

FIRMA PRODUCTORA			MINA O CANTERA			OBSERVACIONES
Nombre o Razón Social	Nº en Registro de Productores	Domicilio Administrativo	Identificación	Ubicación	Mineral o Roca	
Cavalli, Guido		12 Nº 275 -La Plata 9 Nº 1069 -1º Piso- La Plata	"Comet I"		Cloruro de sodio	
Cia. Salinera Anglo Argentina S.A.I.C.	208	Av. Roque Saenz Peña Nº 825 - 7º Piso -of.709 Cap. Fed.	"Las Piedras"	3Km.de Salina La Piedra al S de C.Ca gliero	Cloruro de sodio	
Cofler, Armando		55 Nº377 -La - Plata - Belgrano 2044- Cap. Fed.	"San Bonifacio"		Cloruro de sodio	
Conti, Oscar	1.044	Calle 37 Nº70 La Plata.-Bs. As.	"Salina de - Piedra"	3Km.de Salina da Piedra al S de C.Ca gliero	Cloruro de sodio	
Cordero, Sara Godoy de		Lamadrid 235- Lomas de Zamora.- 7 Nº 537 -La- Plata	"María Laura"		Cloruro de sodio	
Cossi, Orlando		Vedia 417 - 9 de Julio	"Arroyo Salado"		Cloruro de sodio	
Crhistie, Ibbie - Helen		Lima 487 -Piso 4º- Cap.- Fed.- 13 Nº 821 - Piso 3º-of 10-La Plata	"Melesquina"		Cloruro de sodio	

PADRON DE PRODUCTORES DE MINAS Y PADRON DE MINAS

- 83 -

PARTIDO: PATAGONES (86)

FIRMA PRODUCTORA			MINA O CANTERA			OBSERVACIONES
Nombre o Razón Social	Nº en Registro de Productores	Domicilio Administrativo	Identificación	Ubicación	Mineral o Roca	
Crhistie, Lorenzo F.		Wineborg 2773- Olivos- Bs.As. 13 Nº 821 -Pi so 3º- La Pla ta	"Pirehueico"		Cloruro de sodio	
Der Bedrusian, María Rosa		Av.R.S.Peña - 740 -Cap.Fed. 13 Nº 821 - Piso 3º-of. 10 -La Pla- ta	"Conchillas"		Cloruro de sodio	
Derqui, Juan Cruz		Florida 671- of.114-Cap. ' Fed. 55 Nº 377 -La Plata	"Lihuel Calel"		Cloruro de sodio	
De San Jose, Bonifacio		Paraná 425 - Cap.Fed. 55 Nº 377 - La Plata	"General Roca"		Cloruro de sodio	
Devita , Miguel Angel		Alsina 1917- Lomas de Za- mora 7 Nº 537 - La Plata	"Sea"		Cloruro de sodio	
Diaz, Blanco de		1 Nº100 y 9 Nº1069- 1ºPi- so-Dtpq.4º-La Plata	"Canal Once"		Cloruro de sodio	

PADRON DE PRODUCTORES MINEROS Y PADRON DE MINAS

- 84 -

PARTIDO: PATAGONES (86)

FIRMA PRODUCTORA			MINA O CANTERA			OBSERVACIONES
Nombre o Razón Social	Nº en Registrp de Productores	Domicilio Administrativo	Identificación	Ubicación	Mineral o Roca	
Diaz, José		19 Nº 100 y - 9 Nº 1069 -1º Piso -Dpto.4º La Plata	"Canal Blanco"		Cloruro de sodio	
Drysdale, Alejandro		Av. R. S. Peña - 740 -Cap. Fed. 49 Nº 1120 - La Plata	"Palitue"		Cloruro de sodio	
Drysdale, David		13 Nº 821-Pi- so 3º-of.10- La Plata	"Mutisia"		Cloruro de sodio	
Drysdale, Ian Gui- llespi		R. Peña Nº740 Cap. Fed.	"Aberfoile"		Cloruro de sodio	
Drysdale, Murray		Corrientes Nº 484- Cap. Fed.	"Lanín"		Cloruro de sodio	
Elorza, Raquel		José M. Moreno Nº 122-Cap. Fed. 22 Nº1426-La- Plata	"Collon Cura"		Cloruro de sodio	
Ericoson, Juan P.E.		Maipú Nº 39 - Cap. Fed.	"Frida"		Cloruro de sodio	
Fernandez, Beatriz M.		Paraná Nº425- Cap. Fed. - 55 Nº377 - La Plata	"No se que"		Cloruro de sodio	
Fernandez, Lazaro		55 Nº 377 - La Plata	"Burgos"		Cloruro de sodio	

PADRON DE PRODUCTORES MINEROS Y PADRON DE MINAS

- 85 -

PARTIDO: PATAGONES (86)

FIRMA PRODUCTORA			MINA O CANTERA			OBSERVACIONES
Nombre o Razón Social	Nº en Registro de Productores	Domicilio Administrativo	Identificación	Ubicación	Mineral o Roca	
Fernandez, Ricardo		55 Nº377 -La - Plata	"San Roque"		Cloruro de sodio	
García, Raúl Jorge		55 Nº377 -La - Plata	"Pepe"		Cloruro de sodio	
Gaspalou, Juan María	492	C.C. Nº 12 -Car ^{men} de Patagones Patagones-Bs.As.	"La Espuma"	Es-puma - 30 Km.al NW-de C.de Patagones, 28 Km. por ruta 248 hacia Guardia Mitre	Cloruro de sodio	
Gazzotti, Inés R.de		Juncal Nº2663 - 3º Pso -Dpto.- 11 -Cap.Fed.	"Uspallata"		Cloruro de sodio	
Godoy, Carlos Alberto		Av.R. Peña Nº794 9º Piso-Cap.Fed.	"Roca Serju"		Cloruro de sodio	
Gonzalvo, Daniel		50 Nº 706 -La - Plata 9 Nº 1069-1º Pi- so Dpto. 4º-La - Plata	"Crédito Cu- bierto"		Cloruro de sodio	
Guillon, Leonor N.I.		B.de Irigoyen - 112 -Cap.Fed. 13 Nº 821-Piso 3º-of.10-La Fla- ta	"Doune"		Cloruro de sodio	

PADRON DE PRODUCTORES MINEROS Y PADRON DE MINAS

- 86 -

PARTIDO: PATAGONES (86)

FIRMA PRODUCTORA			MINA O CANTERA			OBSERVACIONES
Nombre o Razón Social	Nº en Registro de Productores	Domicilio Administrativo	Identificación	Ubicación	Mineral o Roca	
Gutmar S.A.M.I.C.I. y T.	4.876	Maipú 73-Piso-2º-Cap.Fed.	"Canteras Bahía San Blas"	Zona NO de la Isla Jabalí,- Bahía San Blas Circunscripción VI-Lete	Canto Rodado	
Harris, Adela		11 de Setiembre 4721 -Cap. Fed.	"Adela"		Cloruro de sodio	
Hesse, Francisco		Maipú 39 - Cap. Fed.	"Elorriaga"		Cloruro de sodio	
Hesse, Ralph		R.Peña 2679 Cap. Fed.	"CHidiak"		Cloruro de sodio	
Iribar, Carlos R.		Plaza 169 -La Plata	"Cleofas"		Cloruro de sodio	
Jacobsen, Christian		Av.Las Heras - 2910-Cap.Fed.	"Chimcuin"		Cloruro de sodio	
Jaro, María Isabel			"Copihue"		Cloruro de sodio	
Jauregui, María E.		54 Nº 720 - La Plata	"Canal Siete"		Cloruro de sodio	
Limpenny, Federico R		Charcas 776-Cap. Fed.	"Koesler"		Cloruro de sodio	
Lirman, Enrique		55 Nº 377 - La Plata	"Fortín"		Cloruro de sodio	
Lois, Pedro		Av. R. S. Peña-740-Piso 4ºB Cap. Fed. y 13 Nº 821 of. 10-La Plata	"Colihue"		Cloruro de sodio	

PADRON DE PRODUCTORES MINEROS Y PADRON DE MINAS

- 87 -

PARTIDO: PATAGONES (86)

FIRMA PRODUCTORA			MINA O CANTERA			OBSERVACIONES
Nombre o Razón Social	Nº en Registro de Productores	Domicilio Administrativo	Identificación	Ubicación	Mineral o Roca	
López, José Cesar		Zequeira 5446 Cap. Fed.	"Carli"		Cloruro de sodio	
López, María C.		55 Nº 377 - La Plata	"Maragatos"		Cloruro de sodio	
López, Olga		55 Nº 377 - La Plata	"Mendoza"		Cloruro de sodio	
Llurba, Antonio		Av. R.S. Peña 794- 9º Piso - Cap. Fed. 55 Nº 377 - La - Plata	"Los Pozos"		Cloruro de sodio	
Maceda, Luis Ramón		Ramón Falcón 4658 Cap. Fed. 55 Nº 377 - La Pla ta	"Salada"		Cloruro de sodio	
Maggi, Aníbal		55 Nº 377 - La - Plata Esmeralda 819 - Cap. Fed.	"San Eduardo"		Cloruro de sodio	
Mancini, Julia Mónica		Paraná 425 - 8º - Piso - Cap. Fed.	"Chango"		Cloruro de sodio	
Mancini, Orlando Pablo		Paraná 425 - 8º - Piso - Cap. Fed.	"Patricia"		Cloruro de sodio	
Mata, Antonio		San Juan 1360 - Cap. Fed. 55 Nº 377 - La - Plata	"San Blas"		Cloruro de sodio	
Migoya, Martha		7 Nº 809 - La Pla ta	"Carcaraña"		Cloruro de sodio	

PADRON DE PRODUCTORES MINEROS Y PADRON DE MINAS

- 88 -

PARTIDO: PATAGONES (86)

FIRMA PRODUCTORA			MINA O CANTERA			OBSERVACIONES
Nombre o Razón Social	Nº en Registro de Productores	Domicilio Administrativo	Identificación	Ubicación	Mineral o Roca	
Millar, David Jhonston		Lavalle 1485 - Cap. Fed. 13 Nº 821 - Piso 3º of.10 La Plata	"Neumeyer"		Cloruro de sodio	
Montenegro, Martha C.A de		55 Nº 377 - La Plata	"Dragones"		Cloruro de sodio	
Morilla, Alfredo Damian		Pedernera 65 - Cap. Fed. 13 Nº 821 - Piso 3º of.10 La Plata	"Anglia"		Cloruro de sodio	
Muratore, Juan	3.007	Barrio Gral. - San Martín - Pabellón 4 Pi so 3º C -Par que Saavedra - Cap. Fed.	"La Productora"		Cloruro de sodio	
Naim, Ruth		Av.R.S.Peña 740 Piso 4º-Cap.Fed.	"Troncoso"		Cloruro de sodio	
Naredo, F'del		55 Nº 377 - La Plata	"La Caballada"		Cloruro de sodio	
Nogueira, Amelia		7 Nº 809 - La Plata	"Cerro Blanco"		Cloruro de sodio	
Pedernera, Oscar		Vieytes 382 - Cap. Fed.	"Calchaqués II"		Cloruro de sodio	
Pena, Inés		Cnel.Diaz 1857 2º Piso -Dto.5 Cap.Fed.	"Mechita"		Cloruro de sodio	

PADRON DE PRODUCTORES MINEROS Y PADRON DE MINAS

- 89 -

PARTIDO: PATAGONES (86)

FIRMA PRODUCTORA			MINA O CANTERA			OBSERVACIONES
Nombre o Razón Social	Nº en Registro de Productores	Domicilio Administrativo	Identificación	Ubicación	Mineral o Roca	
Perez, José		37 Nº 14 -La - Plata 9 Nº 1069 -Piso 1º-Dto.4º - La Plata	"Canal Verde"		Cloruro de sodio	
Petroquímica E.N.	1.624	Av. Julio A. Roca 651 - Piso 6º - Cap. Fed.	"Faro 2 Barranca"	35 Km. al SE de José Casas y - 95 Km. al NE - de Carmen de Patagones	Arenas Ferrotita níferas	
Pinto, Juan Carlos		55 Nº 377 - La Plata	"Corrientes"		Cloruro de sodio	
Pizarro, Eduardo		Paraná 425 -9º Piso -Cap. Fed. 55 Nº 377 - La Plata	"Alegria"		Cloruro de sodio	
Pizarro, José			"KM. 875"		Cloruro de sodio	
Pizarro, Reynaldo			"Ñandu Huapi"		Cloruro de sodio	
Pocard, Juan B.		55 Nº 377 - La Plata	"Zulema"		Cloruro de sodio	
Pouzo, Luis S.		120 Nº 274 -La Plata 9 Nº 1069 -1º-Piso -Dto.4º - La Plata	"Canal Nueve"		Cloruro de sodio	
Reali, Oscar Alberto		Araoz 1765 -Cap. Fed. 13 Nº 821- 3ºPiso of. 10 - La Plata	"Sangla"		Cloruro de sodio	

PADRON DE PRODUCTORES MINEROS Y PADRON DE MINAS

- 90 -

PARTIDO: PATAGONES (86)

FIRMA PRODUCTORA			MINA O CANTERA			OBSERVACIONES
Nombre o Razón Social	Nº en Registro de Productores	Domicilio Administrativo	Identificación	Ubicación	Mineral o Roca	
Roces de López, Obdulia		Zequeira 5446 - Cap. Fed.	"Marita"		Cloruro de sodio	
Rupil, Eugenio Enrique		Mercedes 695 - Cap. Fed. 55 Nº 377 - La Plata	"Calvucura"		Cloruro de sodio	
Sambucetti, Domingo		60 Nº 766 - La Plata	"Comet II"		Cloruro de sodio	
Sandrini Hnos. S.R.L.	3.507	J.J. Paso 776 - Punta Alta - Bs. As.	"Villalonga"		Canto Rodado	
Sauri, Celso		Larrea 1234 - Cap. Fed. 55 Nº 377 - La Plata	"Puenos Aires"		Cloruro de sodio	
Scodellaro de Mancini, María E.		Paraná 472 - Cap. Fed.	"Monica II"		Cloruro de sodio	
Scholes, Francisco C.		Callao 1405 - Cap. Fed.	"Trafal"		Cloruro de sodio	
Sequeira, Raquel		55 Nº 377 - La Plata	"Huri"		Cloruro de sodio	
Soler, Ana Riús de		Portela 302 - Cap. Fed.	"Productora"		Cloruro de sodio	
Soler, Carlos A.		55 Nº 377 - La Plata	"El Tero"		Cloruro de sodio	
Solla María A.P.de	2.868	Rivadavia 5547 Piso 5º Cap. Fed.	"Tatón"		Cloruro de sodio	

PADRON DE PRODUCTORES MINEROS Y PADRON DE MINAS

- 91 -

PARTIDO: PATAGONES (86)

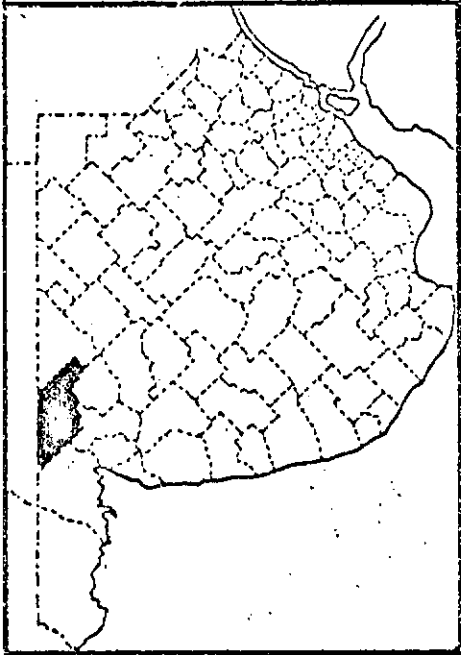
FIRMA PRODUCTORA			MINA O CANTERA			OBSERVACIONES
Nombre o Razón Social	Nº en Registro de Productores	Domicilio Administrativo	Identificación	Ubicación	Mineral o Roca	
Souhami, Silvia Martha		49 Nº 1120 - La Plata	"Pylmayquen"		Cloruro de sodio	
Taladriz, César		55 Nº 377 -La Plata Av. R. S. Peña - 794 -9º Piso - Dto. C- Cap. Fed.	"Martha"		Cloruro de sodio	
Taylor, Hembert C.		Av. R. S. Peña 740 Cap. Fed.	"Lacar"		Cloruro de sodio	
Tellarini, Rodolfo		San Martín 232- Cap. Fed.	"Pudu"		Cloruro de sodio	
Titanit S.A.		25 de Mayo 578- 3º Piso -Cap. - Fed.	"Titanit I"		Arenas metalíferas	
Toledo, Hilda Boeri de		55 Nº 377 - La Plata Mercedes 695 - Cap. Fed.	"Luz"		Cloruro de sodio	
Tomé, Sara B. Cordero de		Lamadrid 235 - Lomas de Zamora 7 Nº 537 -La - Plata	"Monica"		Cloruro de sodio	
Valls, Florencia Godoy de		R. Peña 786 -9º Piso-Cap. Fed.	"Huomul"		Cloruro de sodio	
Valls, María Elena		R. Peña 794 - Cap. Fed. 55 Nº 377 -La Plata	"Laurita"		Cloruro de sodio	

PADRON DE PRODUCTORES MINEROS Y PADRON DE MINAS




- 92 -

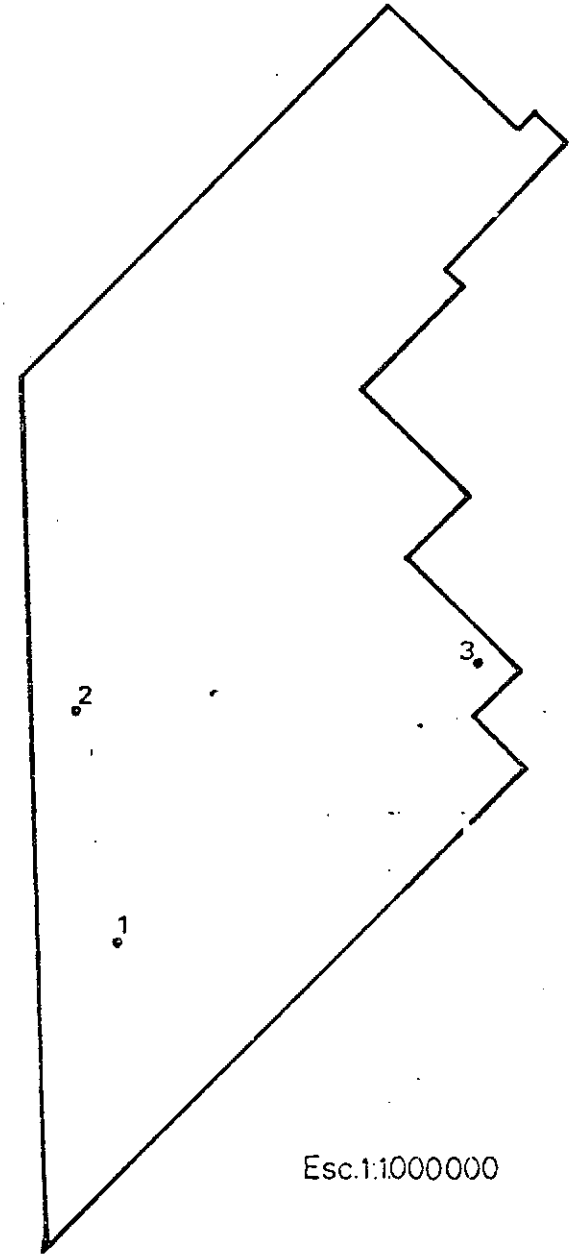
PARTIDO: PATAGONES (86)

FIRMA PRODUCTORA			MINA O CANTERA			OBSERVACIONES
Nombre o Razón Social	Nº en Registro de Productores	Domicilio Administrativo	Identificación	Ubicación	Mineral o Roca	
Valls, Mario		55 Nº 377 - La Plata	"Delfín"		Cloruro de sodio	
Viano Bessio, Nélida de		Tacuareí 1447 Cap. Fed. 13 Nº 821 - Dpto. 3º-of. 10 -La Plata	"Araucano"		Cloruro de sodio	
Vidal, Jaime		Diag. 78 Nº924 La Plata	"Zanjón Verde"		Cloruro de sodio	
Villa, Juan Carlos		Bolívar 160 - Cap. Fed. 13 Nº 821 - Piso 3ºof.10 La Plata	"Vega"		Cloruro de sodio	
Vozar, Luz Haydec		Paraná 425 - 8ºPiso -Cap. Fed.	"Zul"		Cloruro de sodio	
Yañez, Norberto E.		53 Nº 771 - La Plata 7 Nº 1069 - La Plata	"Gorro Frigio"		Cloruro de sodio	
Zuccotti, José		55 Nº 377 - La Plata	"Mínasesor"		Cloruro de sodio	
			"Los Gauchos"	10 Km. al NO de la pobla- ción de Vi- llalonga	Aguas termominera- les	



Ubicación Geográfica de Minas y Canteras

- 1-  Elchi
- 2-  La Castellana
- 3-  Lopez Lecube



Esc.1:1000000

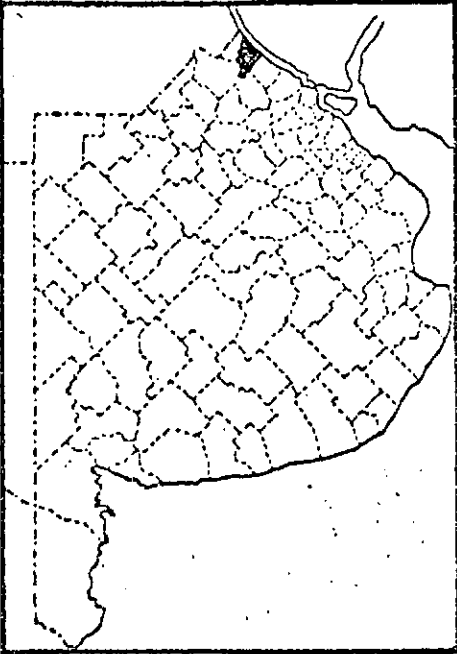
PADRON DE PRODUCTORES MINEROS Y PADRON DE MINAS

PARTIDO: PUAN (90)

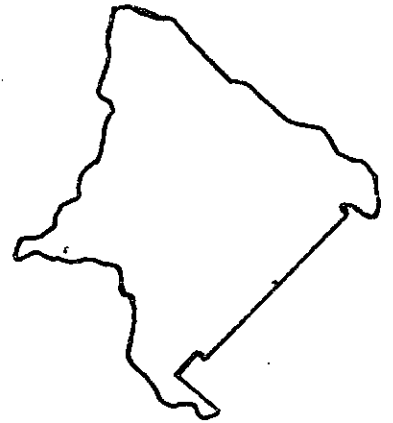
FIRMA PRODUCTORA			MINA O CANTERA			OBSERVACIONES
Nombre o Razón Social	Nº en Registro de Productores	Domicilio Administrativo	Identificación	Ubicación	Mineral o Roca	
Brasili, Milka Brzovic de	2.280	O'Higgins 844 Bahía Blanca- Rs. As.	"La Buena Espe- ranza"		Sulfato de so- dio	
DE PABLOS, Tomás			"Elchi"	30 Km. al SW de Rondeau has- ta B. Esperan- za (24 Km.) y- 6 Km. al W	Sulfato de so- dio	
Guareschi, Carlos			"La Castellana"	Al NE de Vi- lla Iris	Sulfato de so- dio	
			"Lopez Lecube"	3 Km. al SE - de Est. Lopez Lecube	Granito	Abandonada

RAMALLO

91



Ubicación Geográfica de Minas y Canteras

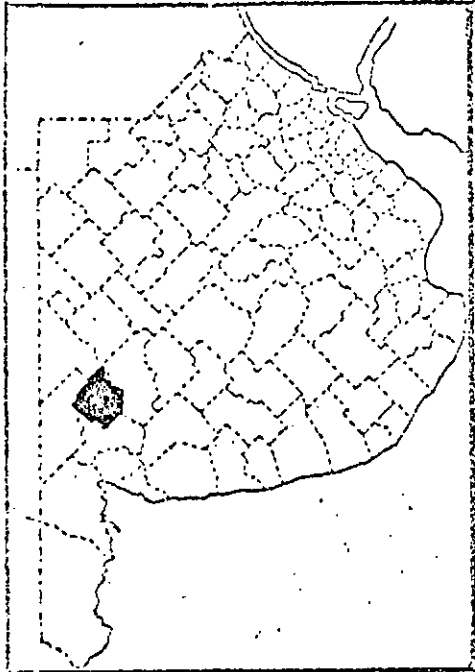


Esc.1:1000000






PADRON DE PRODUCTORES MINEROS Y PADRON DE MINAS

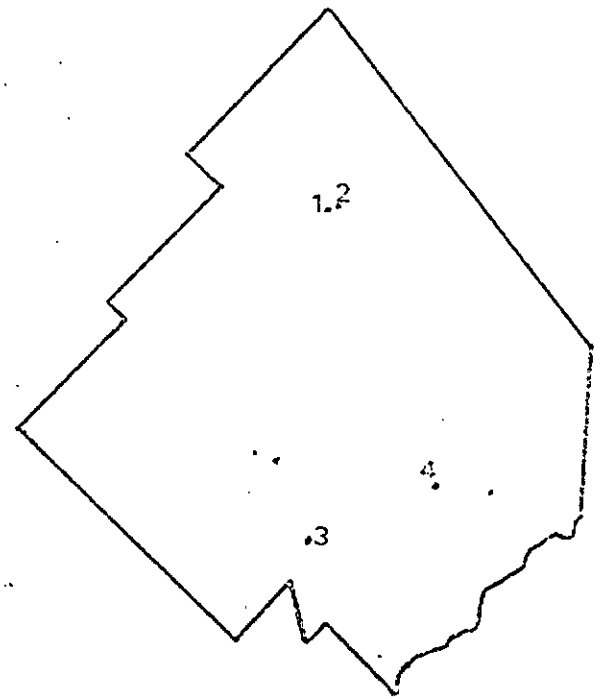
PARTIDO: RAMALLO (91)

FIRMA PRODUCTORA			MINA O CANTERA			OBSERVACIONES
Nombre o Razón Social	Nº en Registro de Productores	Domicilio Administrativo	Identificación	Ubicación	Mineral o Roca	
Esteban Vásquez - Hnos. S.R.L.	217	L. Guruciaga - 182 - San Nicolás -Bs.As.	S/N		Arena para construcciones	



Ubicación Geográfica de Minas y Canteras

- 1-  Pigue
- 2-  S/N (Guerrero Octavio)
- 3-  Cerros Colorados
- 4-  Aguas Blancas
- 



PADRON DE PRODUCTORES MINEROS Y PADRON DE MINAS


- 98 -

PARTIDO: SAAVEDRA (96)

FIRMA PRODUCTORA			MINA O CANTERA			OBSERVACIONES
Nombre o Razón Social	Nº en Registro de Productores	Domicilio Administrativo	Identificación	Ubicación	Mineral o Roca	
"Babic" Soc. Anón. - Const. e I.	4.204	Calle 69 Nº382 La Plata -Bs.As.	"Champre Donde"		Cuarcita	
Empresa G.E.O.P.E. - S.A.I.C.I.	4.473	Florida 1 -Piso 9º - Cap. Fed.-	"El Recreo"		Cuarcita	
Guerrero, Octavio		Gran Hotel "Pigué" - España - Nº 229 - FIGUE		Circunscripción II -G- Parcela 256-273	Cuarzo triturado	
Piro y Ruiz Agrícola Ganadera y Com.S.C.A.	4.424	Av.Colón 447 - Bahía Blanca - Bs.As.	"Los Carritos"		Cuarcita	
			"Cerros Colorados"	17 Km.al W de DUFUR, desde el Km.86 de la ruta 33	Granito	
Sado Gabaco S.R.L.	4.360	Hipólito Irigoyen 1628 - Piso 8º -Cap.Fed.-	"Cantera Curamalal"		Canto Rodado	
S Y C I C S.A.C.I.F.I.	4.379	Posadas 1564 - Piso 1º y 2º - Cap. Fed.	S/N		Granito triturado	
			"FIGUF"	A 2,5km. al W del KM.130 de la ruta 33 3 Km.al Sur de la ciudad de Pigué	Cuarcita	

PADRON DE PRODUCTORES MINEROS Y PADRON DE MINAS

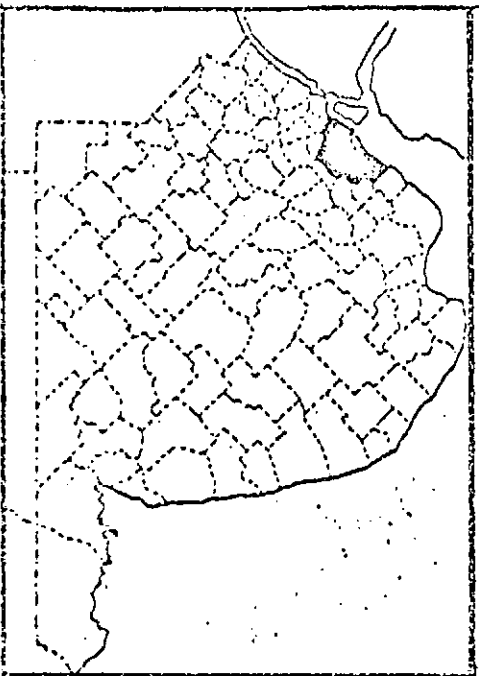
PARTIDO: SAAVEDRA (96)



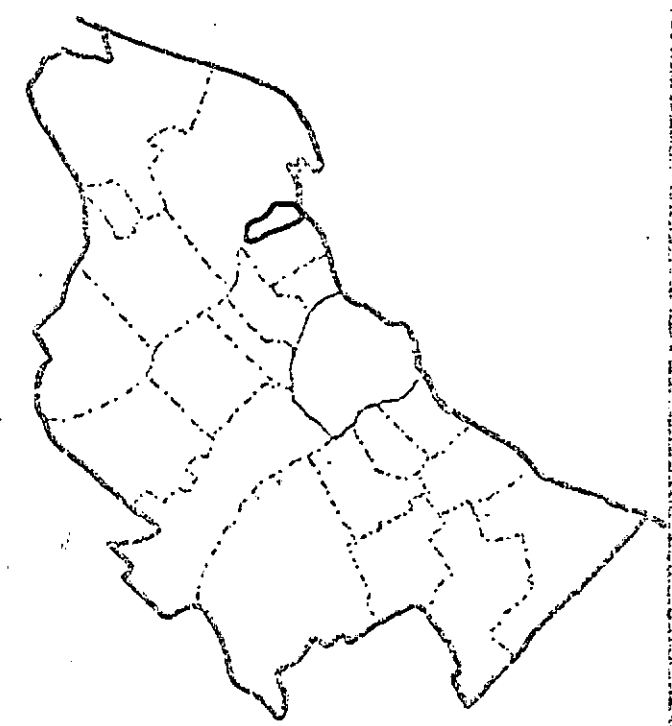
FIRMA PRODUCTORA			MINA O CANTERA			OBSERVACIONES
Nombre o Razón Social	Nº en Registro de Productores	Domicilio Administrativo	Identificación	Ubicación	Mineral o Roca	
			"Aguas Blancas"	10Km.al N. de Est.DU FAUR	Granito y Apli-ta	
			"Cerro San Ma-nio"		Granito	

SAN FERNANDO

1g



Ubicación Geográfica de Minas y Canteras

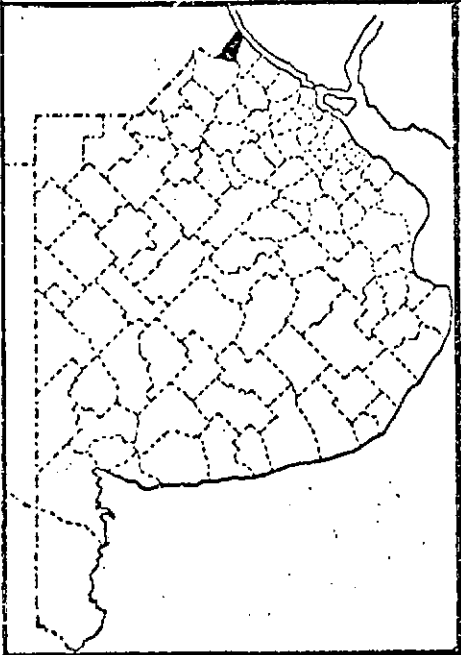


Esc:1:1000000


PADRON DE PRODUCTORES MINEROS Y PADRON DE MINAS

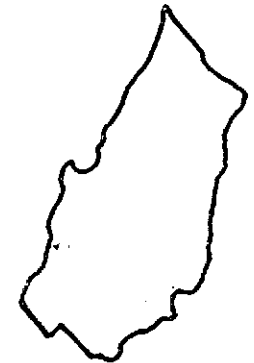
PARTIDO: SAN FERNANDO (1 g)

FIRMA PRODUCTORA			MINA O CANTERA			OBSERVACIONES
Nombre o Razón Social	Nº en Registro de Productores	Domicilio Administrativo	Identificación	Ubicación	Mineral o Roca	
Alfonso, Alfredo Pedro	3.409	Isla La Primavera - Río Caravelas 2º Sección - San Fernando (Bs.As.)	"La Primavera"		Tierra de fundición	
Antonio Victor Tiratel y Cia.	122	Puerto de Olivos (Bs.As.)	S/N		Arena para construcciones	
Kromberg, Ernesto Juan	42	Juan de Garay 3149 - Olivos (Bs.As.)	"Kromberg"		Tierra de fundición	



Ubicación Geográfica de Minas y Canteras

- 1-  "S/N" (Uboldi y Cía, S.A. Empresa Arenera)

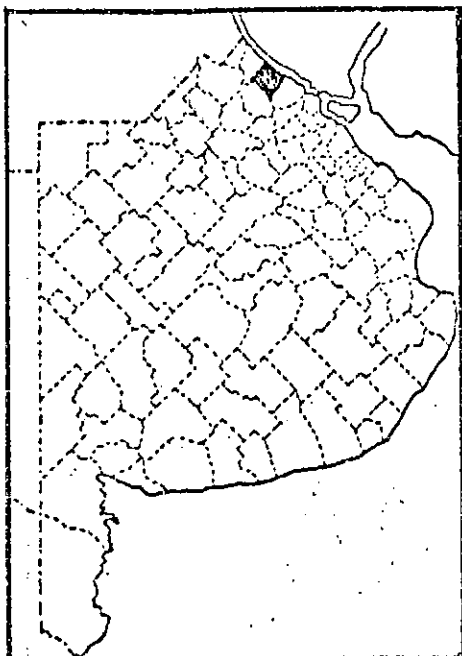


PADRON DE PRODUCTORES MINEROS Y PADRON DE MINAS


PARTIDO: SAN NICOLAS (101)

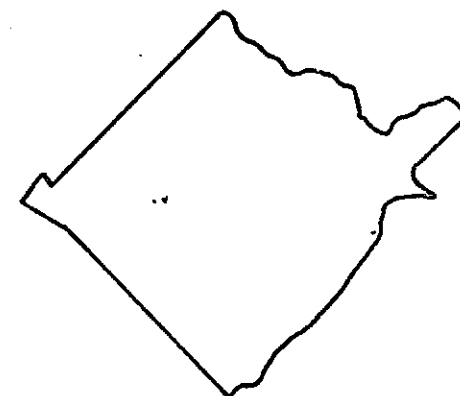
- 103 -

FIRMA PRODUCTORA			MINA O CANTERA			OBSERVACIONES
Nombre o Razón Social	Nº en Registro de Productores	Domicilio Administrativo	Identificación	Ubicación	Mineral o Roca	
Uboldí y Cía.S.A. - Emp. Arenera	1.053	C.C.Nº 66 -Puer- to Nuevo- San - Nicolás (Bs.As.)	S/N		Arena para -- construccio - nes	



Ubicación Geográfica de Minas y Canteras

- 1-  "Empresa Spósito" - "S/M" (Arenera Puerto Nuevo) - "S/M" (Mozzi, Jose Miguel)

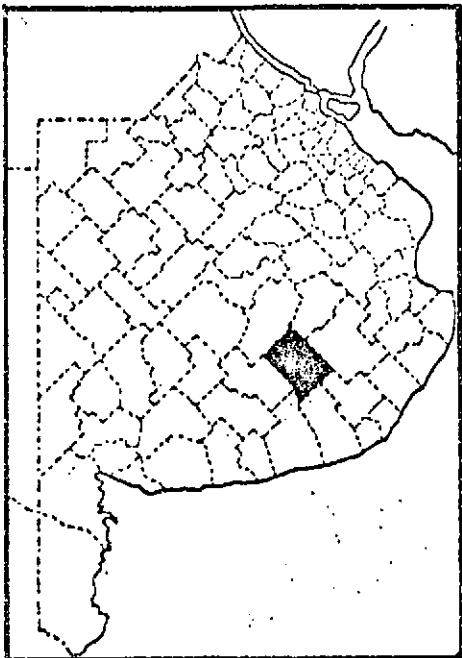


Esc.1:1000000










PADRON DE PRODUCTORES MINEROS Y PADRON DE MINAS

PARTIDO: SAN PEDRO (102)

FIRMA PRODUCTORA			MINA O CANTERA			OBSERVACIONES
Nombre o Razón Social	Nº en Registro de Productores	Domicilio Administrativo	Identificación	Ubicación	Mineral o Roca	
Arenera "Puerto Nuevo" S.A.M.I.C.A.	3.186	Calle Nº 13 s/n Dársena F - Puerto Nuevo Es.As.	S/N		Arena para construcciones	
Nozzi, José Miguel	3.540	25 de Mayo 185 San Pedro-Es.As.	S/N		Arena para construcciones	
Pedro Spósito e Hijos	16	San Martín 391 Baradero-Es.As.	"Emp. Spósito"		Arena para construcciones	



Ubicación Geográfica de Minas y Canteras

- 1-  "San Lino"
- 2-  "La Movediza" - "Cerro Leones"
- 3-  "Albi3n" - "Tandilia" - "El Naranjo"
- 4-  "Montecristo"
- 5-  "Cerro Chato"
- 6-  "La Martina"
- 7-  "S.Y.C.I.C."
- 
- 



Esc.1:1000000

PADRON DE PRODUCTORES MINEROS Y PADRON DE MINAS

- 107 -

PARTIDO: TANDIL (105)

FIRMA PRODUCTORA			MINA O CANTERA			OBSERVACIONES
Nombre o Razón Social	Nº en Registro de Productores	Domicilio Administrativo	Identificación	Ubicación	Mineral o Roca	
Bianconi, Serafín	3.513	Azucena -Bs.As.	"Don Julio"		Granito (triturado)	
Elanc, Francisco	4.507	Av. Avellanoda-1762 -Tandil -Bs.As.	"Planc"		Granito (triturado)	
Canteras Argentinas S.A.C.I. y F.	4.478	Córdoba 435 "c" Cap. Fed.	"Tres Picos"		Granito (triturado)	
Cantera San Lino - S.A.C.I.F.I.	4.407	Vicente López - 2293 -Cap.Fed.	"San Lino"	15 Km. en dirección E-SE de la ciudad de Tandil, 2-Km. del cruce con la ruta 226 sobre el C°adyaconte al Redondo	Granito (triturado)	
Canteras Villa Monica S.C.P.A.	1.569	Moreno 2642 - Olavarría	"La M'ovediza"	Dista 3 Km. del centro de Tandil hacia el O en el C° La M'ovediza	Granito triturado	
Carba S.A.		Leandro N. Alem 619- Cap.Fed.	"Albi6n"	6 Km. al SE de la ciudad de Tandil en el C° La Blanca 6 Albi6n	Granito (triturado)	

PADRON DE PRODUCTORES MINEROS Y PADRON DE MINAS

- 108 -

PARTIDO: TANDIL (105)

FIRMA PRODUCTORA			MINA O CANTERA			OBSERVACIONES
Nombre o Razón Social	Nº en Registro de Productores	Domicilio Administrativo	Identificación	Ubicación	Mineral o Roca	
Cía Sud Argentina de Construcciones S.A.- C.I. y F.	4.208	Corrientes 465 Piso 9º-Cap.Fed.	"Montecristo"	8 Km.al SW de- la ciudad de - Tandil, en la- Sa.del Tigre	Granito(tritura- do)	
Ciga "S.A. Com.Ind.- Con. Agr.Gan. y Fin.	2.246	Tucumán 2163-Pi- so 1º A - Cap.- Fed.	"Cerro Leones"	A 5 Km.al W de la ciudad de - Tandil, en el - Cº Los Leones	Granito(tritura- do)	
Eduardo Sanchez Granel (Obras de Ingeniería - S.A.I.C.F.I.)	4.267	Paseo Colón 823 Piso 8º "B" Cap. Fed.	"Cerro Monte- cristo"		Granito (tritura- do y en bloques)	
Elissondo, Mariano		Belgrano 763 - Tandil - Plaza- Italia 22 -1º Piso -La Pla- ta	"La Fe"		Arcilla	
Figueroa, Pastor A.	4.635	Colón 963 -A- zul- Bs.As.	S/N		Granito (tritura- do)	
Hidalgo, Avelino	4.240	Rivadavia 1268 Tandil-Bs.As.	"Mi Valle"		Arena para cons- trucciones Granito (tritura- do)	
Interlend S.A.C.I.F. e I.	2.896	49 Nº 545 - 2º Piso Escrito- rio 13 -La Pla- ta	"Tandilia"	Sobre el Cº de- Las Animas, a -- 3,5 Km.al SE de la ciudad de -- Tandil	Granito (tritura- do)	
Lamberto, Agustín	4.477	C.C.Nº 170 - Tandil	"Cerro Chato"	Al N de la ciu- dad de Tandil - en el Cº homóni- mo	Granito (tritura- do)	

PADRON DE PRODUCTORES MINEROS Y PADRON DE MINAS

- 109 -

PARTIDO: TANDIL (105)

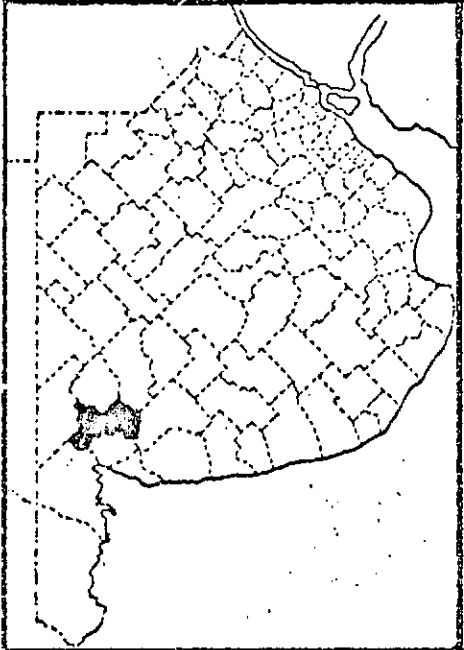
FIRMA PRODUCTORA			MINA O CANTERA			OBSERVACIONES
Nombre o Razón Social	Nº en Registro de Productores	Domicilio Administrativo	Identificación	Ubicación	Mineral o Roca	
Luis Llacaruso, Gloria M. Crespo y J. Torres	3.230	San Martín 7 - Est. Vela - Tandil - Ps. As.	"Las Piedritas"		Granito (triturado)	
Omnium S.C.A.C.I.F.I.	4.469	Añasco 234 - Piso 2 - Dpto. 4 - Cap. Fed.	"Cantera Carro de Avilla"		Granito (triturado)	
Paskuañ Hnos. S.A.M.I. - C.I.F.	1.486	H. Irigoyen 1246 Tandil - Ps. As.	"San Antonio"	Sobre el eji do urbano de Tandil, en su sector NW	Granito (triturado)	Paralizada
Pessino, Francisco	2.524	Agustín Alvarez 2229 - Florida - Ps. As.	"Las Animas"		Granito (triturado y en bloques)	
			"Los Manantiales"		Granito (triturado y en bloques)	
Petrominera S.A.C.I.C. - y F.	149	Lavallo 1171 - Piso 8º - Cap. Fed.	"El Marenjo"	En el Cº adyacente a "Albiión", al NE de esta	Granito (triturado)	
Sacoar S.A.I.C.	4.378	L.N. Alem 734 - Piso 6º - Cap. Fed.	"La Martina"	15 Km. al SE de la Est. Vela (María Ignacio), en campos de la estancia La-Martina	Granito (triturado)	
Salvi, José A.	2.990	14 de Julio - 1678 - Tandil Bs. As.	"Cantera de Campos"		Granito (triturado)	

FADRON DE PRODUCTORES MINEROS Y PADRON DE MINAS






- 110 -

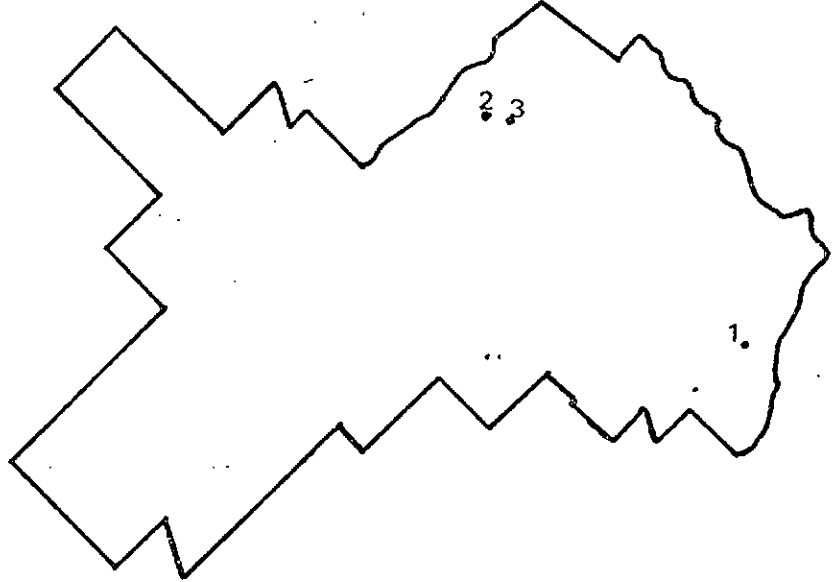
PARTIDO: TANDIL (105)

FIRMA PRODUCTORA			MINA O CANTERA			OBSERVACIONES
Nombre o Razón Social	Nº en Registro de Productores	Domicilio Administrativo	Identificación	Ubicación	Mineral o Roca	
Saua, Emilio		C.C.239 - Ruta-226 Km. 177	"Centro Federación"		Granito(triturado) Arena para construcciones	
Sycic S.A.C.I.F.I.	4.379	Posadas 1564 - Piso 1º y 2º - Cap. Fed.	"Sycic"	21 Km.al E-SF de la ciudad de Tandil, en el Cº San Luis	Granito(triturado)	
Verellen, Pablo	4.628	Ruta 226-Km. - 165-C.C.161-Tandil-Bs.As.	"San Felipe"		Arena para construcciones	
Vittor, C.A.		7 Nº 2092 - La Plata	"La Carmelita"		Arcilla	
			"La Numancia"	Próxima a la localidad homónima	Arcilla	



Ubicación Geográfica de Minas y Canteras

- 1-  "Don Lelio"
- 2-  "Marengo"
- 3-  "Rosmar"
- 
- 



PADRON DE PRODUCTORES MINEROS Y PADRON DE MINAS

- 112 -

PARTIDO: TORNQUIST (107)

FIRMA PRODUCTORA			MINA O CANTERA			OBSERVACIONES
Nombre o Razón Social	Nº en Registro de Productores	Domicilio Administrativo	Identificación	Ubicación	Mineral o Roca	
Cia. Minera Ind. y - Com. Minasil S.A.	4.216	25 de Mayo 267 Piso 7º-of.713 Cap. Fed.	"Don Lelio"	600m.al W del río Sauce Grande; 17 Km.al NE de Cabildo	Mica	
Kauer, Carlos N.		Montes de Oca 459 -7º Piso- Cap. Fed.	"Lina"		Arcilla	
		Hipólito Iri- goyen 788 -1º Piso -Cap.Fed.	"Beatriz"		Arcilla	
			"Leonor"		Arcilla	
Lacasta, Ernesto O.	3.511	Calle 16 s/n- Tornquist - Bs. As.	S/N		Arena para cons- trucciones Canto Rodado	
Lacasta, Joaquín	3.510	Calle 16 s/n- Tornquist - BsAs.	S/N		Arena para cons- trucciones	
Marengo			"Marengo"	4 Km.al NE de la ciudad de- Tornquist, cer- ca del Calva- rio	Cuarcita	
Morales, Julio Grego- rio	4.154	Brown 170 - Cabildo -Bs. As.	S/N		Arena para cons- trucciones Canto Rodado	

PADRON DE PRODUCTORES MINEROS Y PADRON DE MINAS

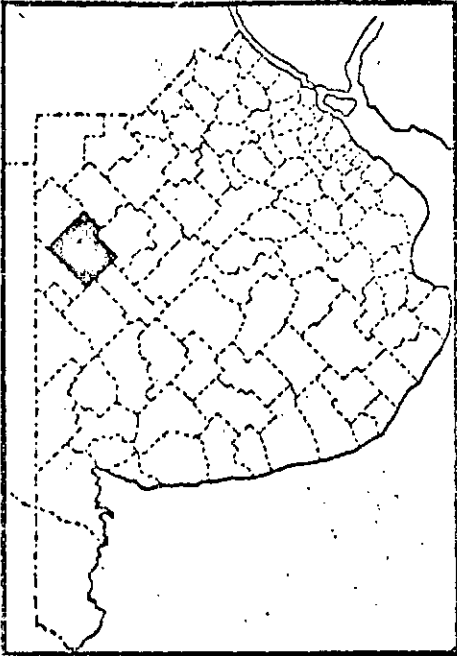
- 113 -

PARTIDO: TORNQUIST (107)



FIRMA PRODUCTORA			MINA O CANTERA			OBSERVACIONES
Nombre o Razón Social	Nº en Registro de Productores	Domicilio Administrativo	Identificación	Ubicación	Mineral o Roca	
Piro y Ruiz Agrícola Ganadera y Com.S.C.A.	4.424	Av.Colón 447- Bahía Blanca - Bs.As.	"Cerros Colorados"		Granito	
			"Rosmar"	A 3Km. al E de Marengo	Quarcita	
Pamil Pamón	4.787	Pueyrredón 780 Pigué-Saavedra Bs.As.	S/N		Canto Rodado	
			"Sa.de la Ventana"		Arena para construcciones	

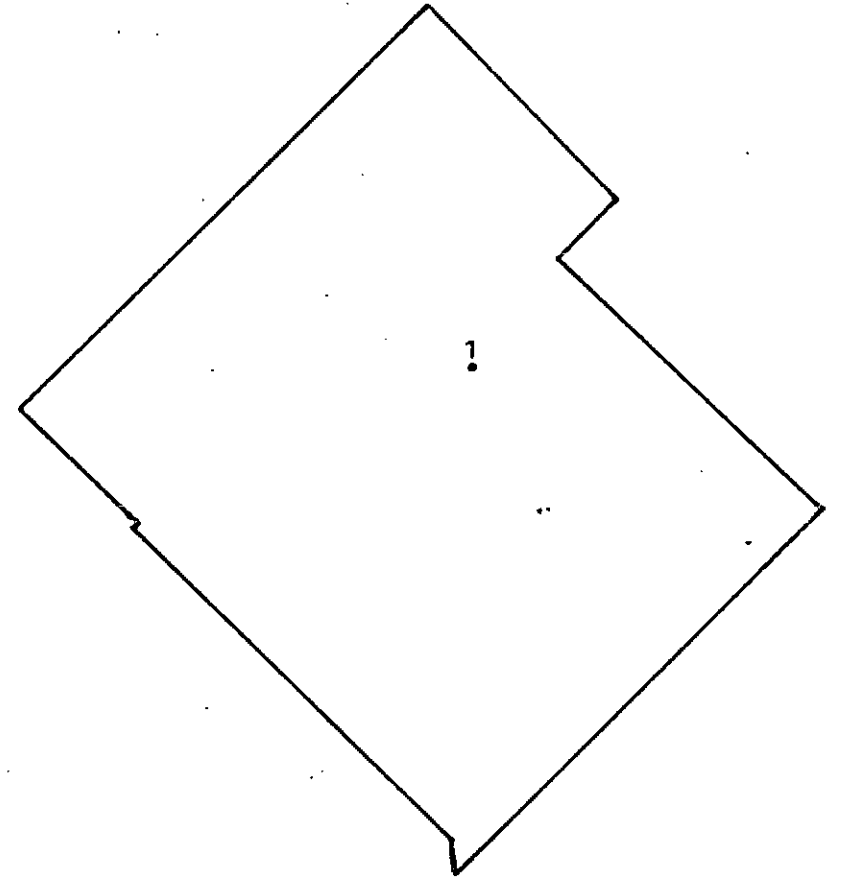
TRENQUE LAUQUEN

108



Ubicación Geográfica de Minas y Canteras

- 1-  "Salina Hinojo"
- 



Esc.1:1000000

CANTON DE PRODUCTORES MINEROS Y DANTON DE MINAS

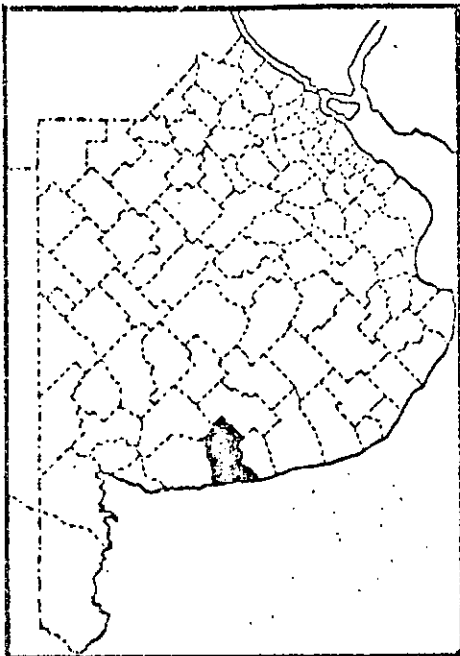
PARTIDO: TRENQUE LAUQUEN (108)

FIRMA PRODUCTORA			MINA O CANTERA			OBSERVACIONES
Nombre o Razón Social	Nº en Registro de Productores	Domicilio Administrativo	Identificación	Ubicación	Mineral o Roca	
Exinco S.A.M.I.C. y C.	3921	Corrientes 525 2º Piso - Cap. Fed.	"Santa Anita"		Sulfato de Sodio	
			"San Luis"		Sulfato de Sodio	
			"Santa Carmen"		Sulfato de Sodio	
F.A.C.Y.P.A. S.A. - Comercial Ind. Mine- ra	865	Pasaje Torino 1755 - Jujuy	"Salina Hinojo"	A 20 km.al E de la ciu- dad de Tren- que Lauquen	Sulfato de Sodio	
Mata, Antonio		Calle 7 537- La Plata	"Trenque Lau- quen"		Sulfato de Sodio	
Muratore, Juan		Lamadrid 235 Lomas de Zamo- ra	"Trenque Lau- quen III"		Sulfato de Sodio	
Oltolini, Pablo C.			"Santa Anita"		Sulfato de Sodio	
Pederiva, N.E.		Chiclana 3444 Cap. Fed.	"Haydee"		Sulfato de Sodio	
Pederiva, Rodolfo		Chiclana 3444 Cap. Fed.	"San Agustín"		Sulfato de Sodio	
Perez del Cerro, María Lola		Chiclana 3444 Cap. Fed.	"María"		Sulfato de Sodio	
Rotstein, Enrique		O'Higgins 448 Bahía Blanca P.Italia 87 L.P.	"Santa Teresi- ta"		Sulfato de Sodio	


CADRON DE PRODUCTORES MINEROS Y CADRON DE MINAS

PARTIDO: TRENQUE LAUQUEN (108)

FIRMA PRODUCTORA			MINA O CANTERA			OBSERVACIONES
Nombre o Razón Social	Nº en Registro de Productores	Domicilio Administrativo	Identificación	Ubicación	Mineral o Roca	
Russo, Carmen C.de		13 78 y 78 Bis La Plata	"San Luis"		Sulfato de Sodio	
Russo, Enrique		Santa Fe 1256 - 9º A - Cap. Fed.	"Santa Alicia"		Sulfato de Sodio	
Russo, Rafael		Santa Fe 1256 9º A - Cap. Fed.	"Santa Carmen"		Sulfato de Sodio	
Sángla, Jose Luis		13 78 y 78 Bis La Plata	"San Rafael"		Sulfato de Sodio	
Soler, Carlos A.		Rondeau 2376 -- Cap. Fed.	"Trenque Lau- quen II"		Sulfato de Sodio	



Ubicación Geográfica de Minas y Canteras

1-  "Claromecó"



Esc.1:1000000

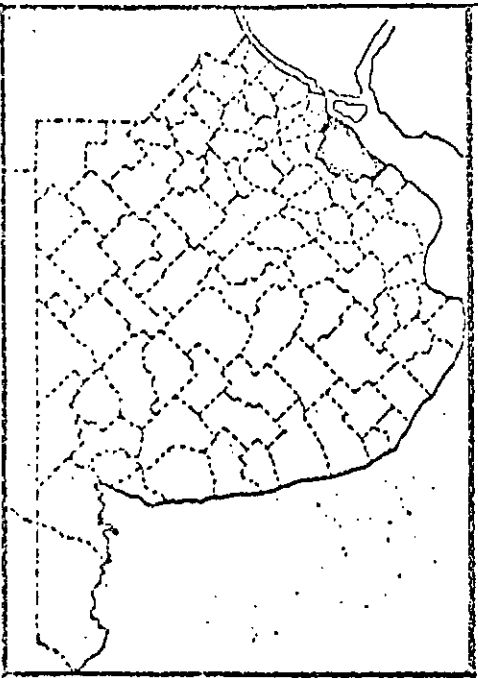
PADRON DE PRODUCTORES MINEROS Y PADRON DE MINAS

PARTIDO: TRES ARROYOS (109)

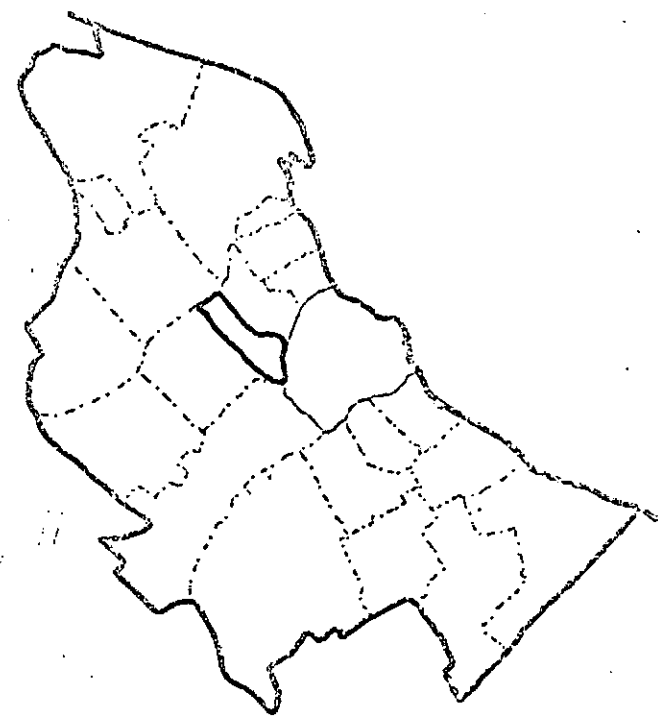
FIRMA PRODUCTORA			MINA O CANTERA			OBSERVACIONES
Nombre o Razón Social	Nº en Registro de Productores	Domicilio Administrativo	Identificación	Ubicación	Mineral o Roca	
			"Claromecó"	15 Km. al Norte y Sur de Claromecó	Arenas ferrotitaníferas	

TRES DE FEBRERO

1d.



Ubicación Geográfica de Minas y Canteras



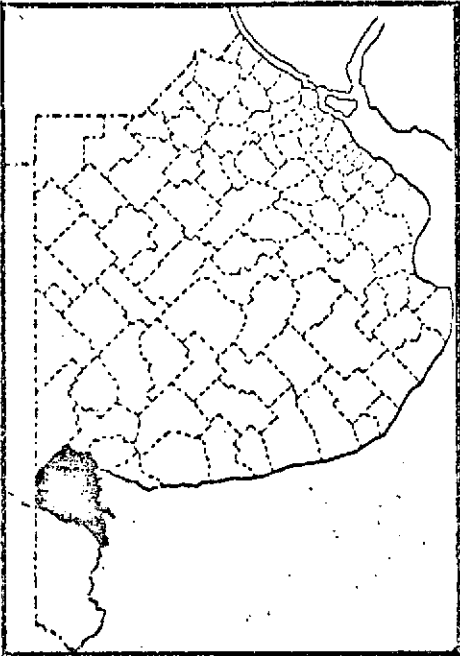
Esc.1:1000000

PADRON DE PRODUCTORES MINEROS Y PADRON DE MINAS





- 120 -

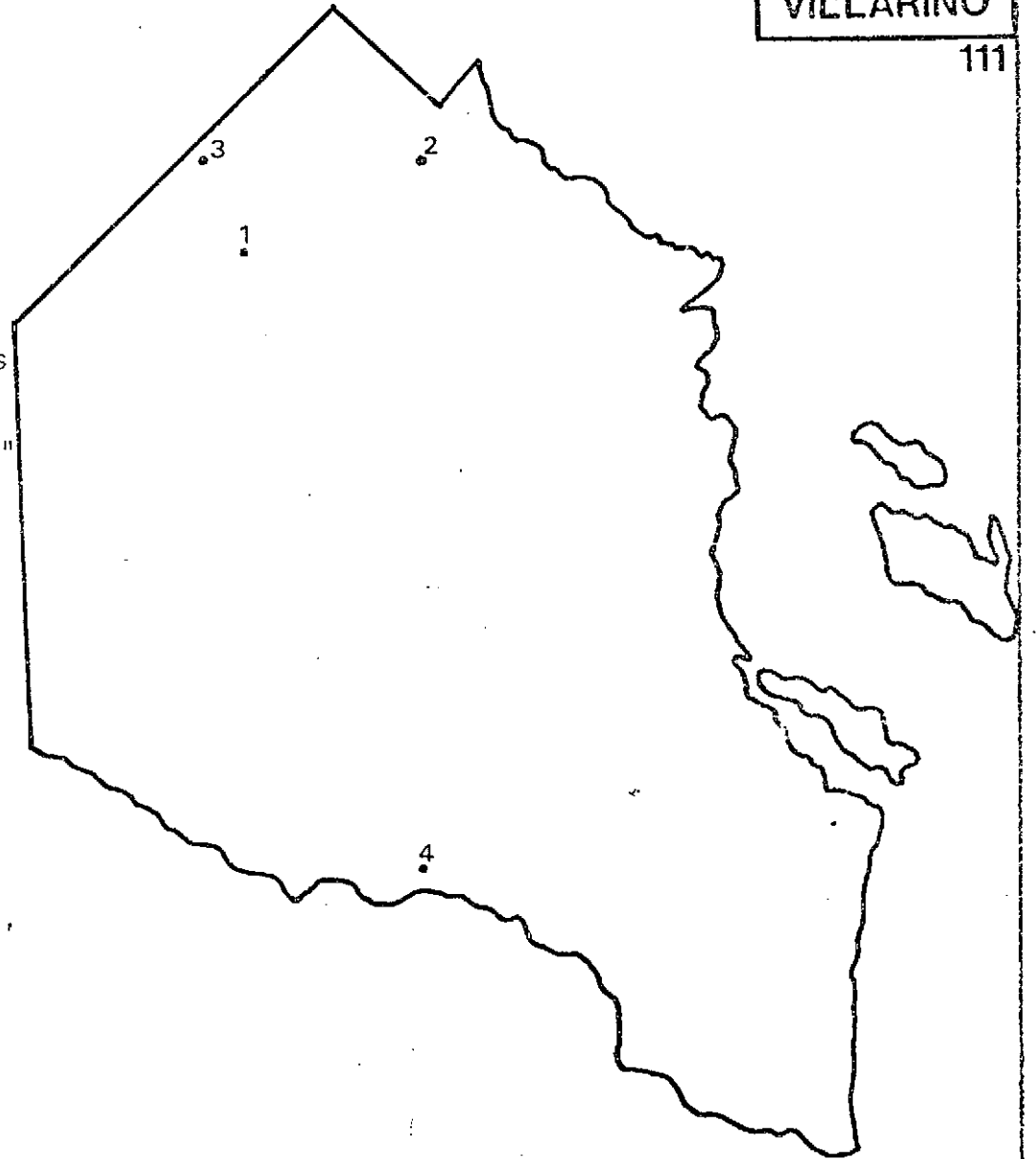
PARTIDO: TRES DE FEBRERO (1 d)

FIRMA PRODUCTORA			MINA O CANTERA			OBSERVACIONES
Nombre o Razón Social	Nº en Registro de Productores	Domicilio Administrativo	Identificación	Ubicación	Mineral o Roca	
Cantera Monte Grande S.R.L.	4.213	Billinghurst - 955 -Cap.Fed.	"Pablo Podestá"		Tosca	
Casa Paterno S.R.L.	4.232	Billinghurst - 955 -Cap.Fed.	"Pablo Podestá"		Tosca	
Lopez y Cortijo - S.A.C.A.I. y F.	4.203	Gallardo 107 Cap. Fed.	"Pablo Podestá"		Tosca	



Ubicación Geográfica de Minas y Canteras

- 1-  "Salinas Chicas" - "Las Barrancas"
- 2-  "Choique"
- 3-  "Chasicó"
- 4-  "Pedro Luro"



PA'DRON DE PRODUCTORES MINEROS Y DADRON DE MINAS

- 122 -

PARTIDO: VILLARINO (111)

FIRMA PRODUCTORA			MINA O CANTERA			OBSERVACIONES
Nombre o Razón Social	Nº en Registro de Productores	Domicilio Administrativo	Identificación	Ubicación	Mineral o Roca	
Benjamín Berezoſsky e - Hijos	4.401	Lambaré 1088 - Piso 6º "13" - Cap. Fed.	Cantera Los Blancos		Arena para construcciones	
Cassano, Julio	3.818	Poca 709 Bahía Blanca (Bs.As.)	"Las dos Susanas"		Arena para construcciones y canto rodado	
La Aurora S.A.I.C.y G.	261	Florida 229 - Cap. Fed.	"Salinas Chicas"	12 Km.al norte de N.Levante y 60 Km. al W de B. Blanca	Cloruro de sodio	
Pegrun S.A.			"Choique"	16 Km.al SW de Est.Nueva Poma del F.N.G.R.	Sulfato de sodio	
Reviriego, Emilio y - Mario		Drago 26 - 4º Piso of.8 - Cap. Fed.	"La Lydia"		Sulfato de sodio	
Salinas Las Barrancas S.A. Ind. y Comercial	98	Rivadavia 1829 Piso 9º - Cap. Fed.	"Las Barrancas"	5 Km. al W de Salinas Chicas	Cloruro de sodio	
Torres, N.D. y otros		Vicente López 144 - Bahía Blanca	"Nueva Poma"		Sulfato de sodio	
			"Chasico"	8 Km. al NW de S.Chicas	Sulfato de sodio	

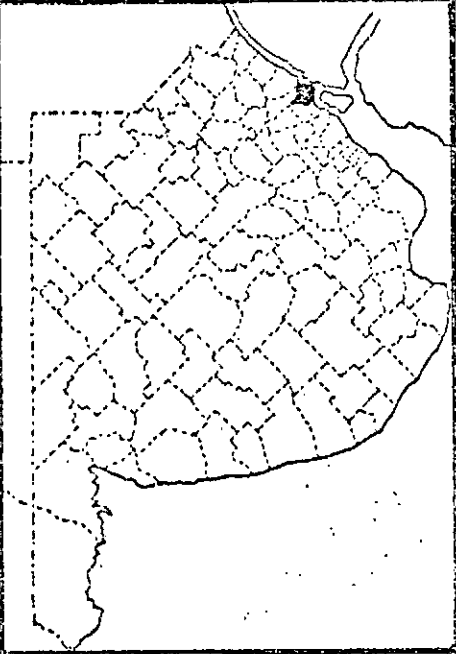
PADRON DE PRODUCTORES MINEROS Y PADRON DE MINAS

PARTIDO: VILLARINO (111)

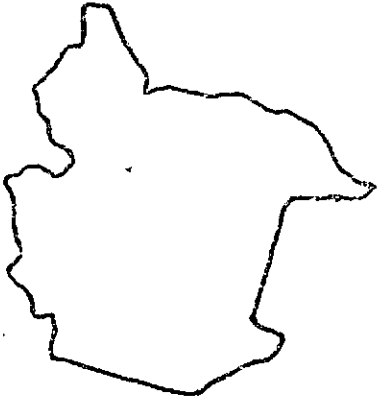
FIRMA PRODUCTORA			MINA O CANTERA			OBSERVACIONES
Nombre o Razón Social	Nº en Registro de Productores	Domicilio Administrativo	Identificación	Ubicación	Mineral o Roca	
			"Pedro Luro"	130 Km.al Sur de -- Bahía Blanca	Aguas termominerales	

ZARATE

112



Ubicación Geográfica de Minas y Canteras




Esc.1:1000000

PADRON DE PRODUCTORES MINEROS Y PADRON DE MINAS

PARTIDO: ZARATE (112)

- 125



FIRMA PRODUCTORA			MINA O CANTERA			OBSERVACIONES
Nombre o Razón Social	Nº en Registro de Productores	Domicilio Administrativo	Identificación	Ubicación	Mineral o Roca	
Agustín A. Galpasoro y Hnos. S.M.C.	4.836	Av. Santa Fe 740 Piso 2º C -Martínez -Bs. As.	S/N		Arena para cons <u>tru</u> cciones	
Aredelta S.A.M. I C. I.A.	3.420	Dársena F s/n. Puerto Nuevo - Cap. Fed.	"La Botija"		Arena para cons <u>tru</u> cciones	
Aremar C.I.F.S.A.	3.084	Paseo Colón - 439 -Piso 3º Cap. Fed.	S/N		Arena para cons <u>tru</u> cciones	
Arenera Argentina - S.A.	3.034	Cangallo y - Dique 4 -Cap. Fed.	S/N		Arena para cons <u>tru</u> cciones	
Arenera Vendaval - S.A.M.C.I.I.y A.	3.215	Sarmiento 1267 San Fernando - Es. As.	S/N		Arena para cons <u>tru</u> cciones	
Arenera Zarateña - S.R.L.	1.105	H. Irigoyen Nº 3 -Zárate - Bs. As.	S/N		Arena para cons <u>tru</u> cciones	
Cía. Arenera del Río Luján S.A.	4.471	Sarmiento y - Río Luján -Ti gre -Bs. As.	S/N		Arena para cons <u>tru</u> cciones	
Cía Arenera del Viz- caíno S.A.I.C.	151	Calle 13 s/n Dársena F - Puerto Nue- vo-Cap. Fed.	S/N		Arena para cons <u>tru</u> cciones	

PADRON DE PRODUCTORES MINEROS Y PADRON DE MINAS

- 126 -

PARTIDO: ZARATE (112)

FIRMA PRODUCTORA			MINA O CANTERA			OBSERVACIONES
Nombre o Razón Social	Nº en Registro de Productores	Domicilio Administrativo	Identificación	Ubicación	Mineral o Roca	
Cía. Arenera 9 de Julio S.A.	100	Av. Tiscornias/n. - Puerto - San Isidro - Bs. As.	S/N		Arena para construcciones	
Cía. Naviera de Ganis	1.004	Boscos 1706 San Fernando Bs. As.	S/N		Arena para construcciones	
De Marzi Hnos. y Cía. S.O.C. en Com.p/Acciones	3.153	Colón 810/- 822 - San Fernando - Bs. As.	S/N		Arena para construcciones	
Juan B. Compá y Cía. - S.R.L.	1.012	11 de Setiembre 284 - San Fernando - Bs. As.	S/N		Arena para construcciones	
La Gioconda S.R.L.	4.642	Sargento Ponce y I.D. Solís - Avellaneda - Bs. As.	S/N		Arena para construcciones	
Robotti Hnos. S.A. - C.I.F.	1.017	Av. Tiscornia - s/n - San Isidro Bs. As.	S/N		Arena para construcciones	
Roncadi Hnos.	199	Alferez Buchar do 1305 - Olivos - Bs. As.	S/N		Arena para construcciones	
Schneider Hnos	3.400	Dique Luján - Vía Tigre - Bs. As.	S/N		Arena para construcciones	