

0651



consejo federal de inversiones

plan de emergencia para el n.o.a. 1967

diagnóstico preliminar

planos

buenos aires

1966

El presente trabajo fue elaborado por el Equipo PROGRAMA DE DESARROLLO
DEL NOROESTE ARGENTINO del CONSEJO FEDERAL DE INVERSIONES

Secretario General
Consejo Federal de Inversiones

Contador LUIS ROTUNDO

Director Técnico

Arq. Juan Antonio BALLESTER PEÑA

CONTENIDO DEL ANEXO

Código de los Departamentos de las Provincias del N. O. A.
("Código N. O. A. ")

División Política

Mapa Fisiográfico

Recursos Forestales y Minerales

Rutas y Centros Subzonales

Ferrocarriles y Centros Subzonales

Densidad Bruta

Densidad Población Rural

Producción Agropecuaria 1965 en Millones de Pesos de 1960

Areas Homogéneas, Aspectos Físicos.

Areas Homogéneas, Educación.

Areas Homogéneas, Vivienda.

Areas Homogéneas, Aspectos Sociales.

Areas Homogéneas, Agricultura.

Areas Homogéneas, Ganadería.

Areas Homogéneas, Aspectos Agropecuarios.

Areas Homogéneas, Aspectos Económico-Financieros.

Areas Homogéneas, Síntesis.

Estructura Funcional, Esquema.

ADVERTENCIA : En los planos ubicados en cuarto y quinto lugar, debe leerse "CENTROS SUBZONALES".

CODIGO DE LOS DEPARTAMENTOS DE LAS PROVINCIAS DEL N. O. A.

(" Código N. O. A. ")

Provincia de Jujuy

- | | |
|------------------|------------------|
| 1 Santa Catalina | 9 Tumbaya |
| 2 Yaví | 10 Ledesma |
| 3 Rinconada | 11 Santa Bárbara |
| 4 Cochinoca | 12 San Pedro |
| 5 Humahuaca | 13 El Carmen |
| 6 Susques | 14 San Antonio |
| 7 Valle Grande | 15 Capital |
| 8 Tilcara | |

Provincia de Salta

- | | |
|-------------------------------|---------------------------|
| 16 Los Andes | 28 Cerrillos |
| 17 La Poma | 29 Cachi |
| 18 Rosario de Lerma | 30 Chicoana |
| 19 La Caldera | 31 Molinos |
| 20 Gral. M. M. de Güemes | 32 San Carlos |
| 21 San Martín | 33 La Viña |
| 22 Santa Victoria | 34 Metán |
| 23 Iruya | 35 Guachipas |
| 24 San Ramón de la Nueva Orán | 36 Rosario de la Frontera |
| 25 Rivadavia | 37 Candelaria |
| 26 Anta | 38 Cafayate |
| 27 Capital | |

Provincia de Tucumán

- | | |
|--------------|----------------|
| 39 Trancas | 45 Monteros |
| 40 Burruyacú | 46 Leales |
| 41 Capital | 47 Chicligasta |
| 42 Cruz Alta | 48 Río Chico |
| 43 Tafí | 49 Graneros |
| 44 Famaillá | |

Provincia de Catamarca

- | | |
|-----------------------------|--------------------------------|
| 50 Antofagasta de la Sierra | 58 Santa Rosa |
| 51 Santa María | 59 El Alto |
| 52 Belén | 60 San José (Fray M. Esquiú) |

53 Andalgala
54 Tinogasta
55 Pomán
56 Ambato
57 Paclín

61 Capital
62 Valle Viejo
63 Capayán
64 Ancasti
65 La Paz

Provincia de Santiago del Estero

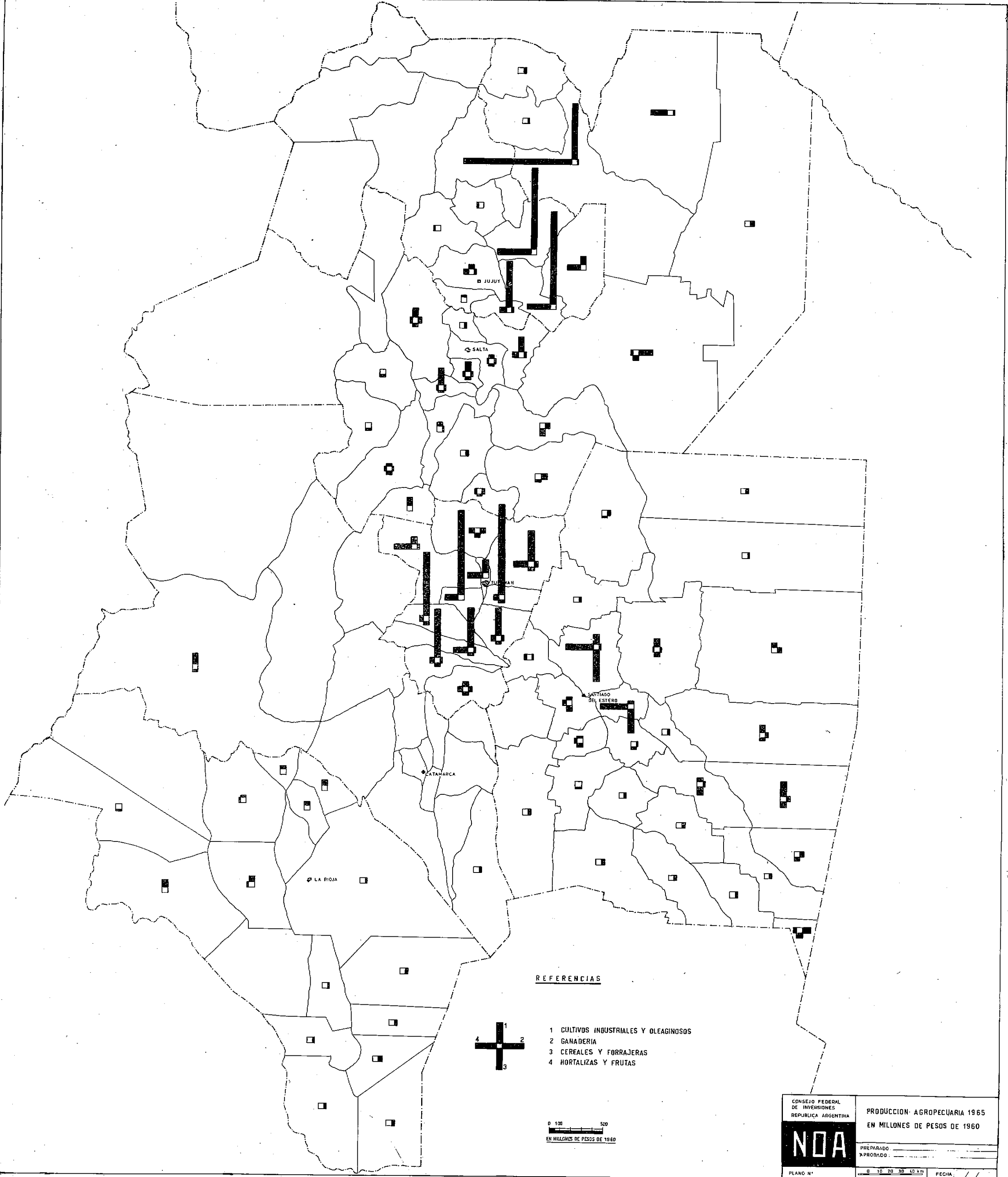
66 Copo
67 Pellegrini
68 Alberdi
69 Jiménez
70 Figueroa
71 Moreno
72 Río Hondo
73 La Banda
74 Robles Fernández
75 Santiago del Estero
76 Guabayán
77 Sarmiento
78 Matará
79 San Martín

80 Silipica
81 Choya
82 Loreto
83 Atamisqui
84 Avellaneda
85 Gral. Taboada
86 Salavina
87 Ojo de Agua
88 Quebrachos
89 Mitre
90 Belgrano
91 Aguirre
92 Rivadavia

Provincia de La Rioja

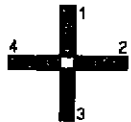
93 Gral. Sarmiento
94 Famatina
95 San Blas de los Sauces
96 Arauco
97 Castro Barros
98 Sañogasta
99 Gral. La Madrid
100 Chilecito
101 Capital

102 Gral. Lavalle
103 Independencia
104 A. V. Peñaloza (Vélez Sarsfield)
105 Gobernador Gordillo
106 Gral. Belgrano
107 Juan F. Quiroga (Rivadavia)
108 Gral. Ocampo
109 Gral. San Martín
110 R. V. Peñaloza (Gral. Roca)



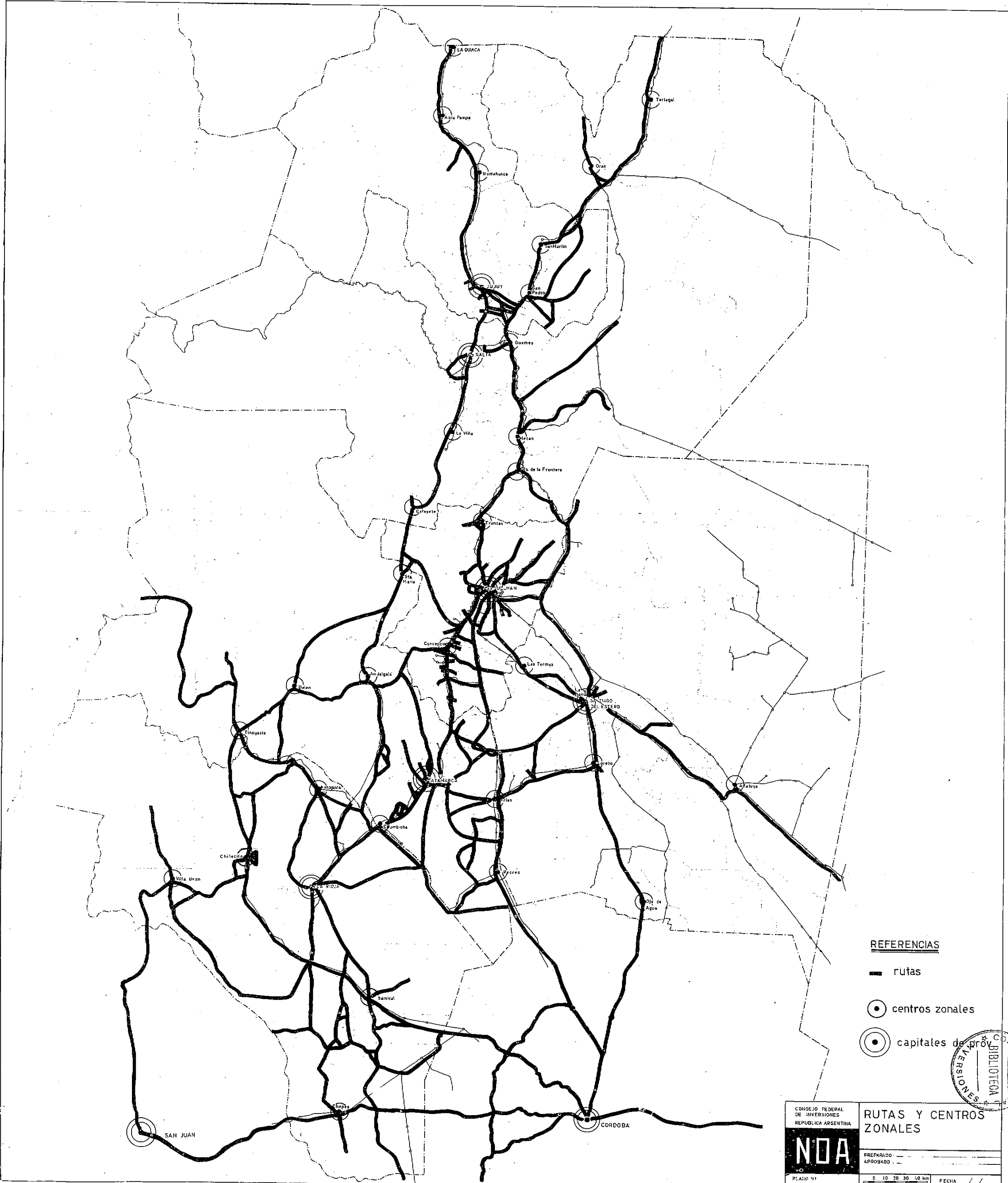
REFERENCIAS

- 1 CULTIVOS INDUSTRIALES Y OLEAGINOSOS
- 2 GANADERIA
- 3 CEREALES Y FORRAJERAS
- 4 HORTALIZAS Y FRUTAS




0 100 500
EN MILLONES DE PESOS DE 1960

CONSEJO FEDERAL DE INVERSIONES REPUBLICA ARGENTINA NOA	PRODUCCION AGROPECUARIA 1965 EN MILLONES DE PESOS DE 1960
	PREPARADO: _____ APROBADO: _____ PLANO N° _____
0 10 20 30 40 KM PECHA: / /	

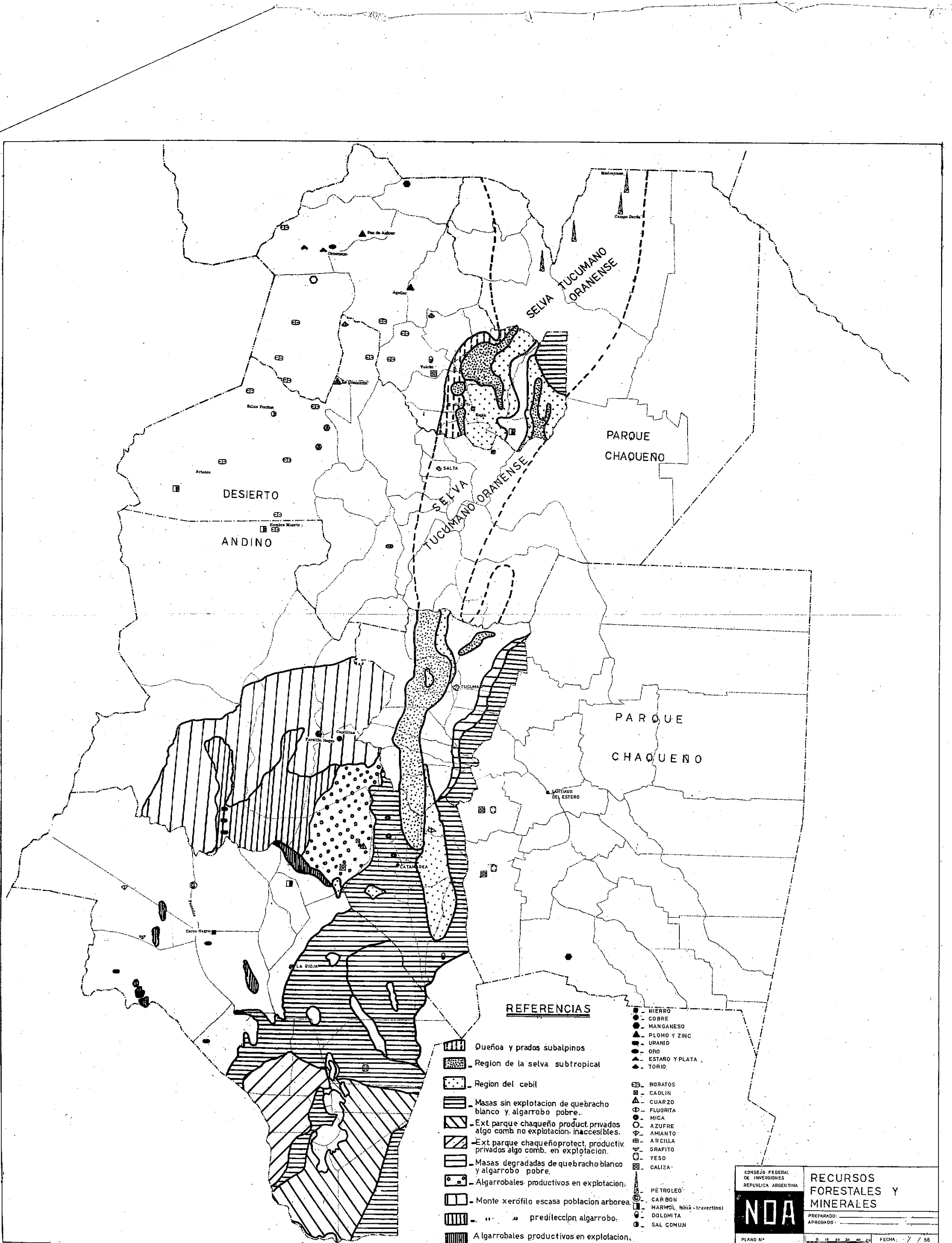


REFERENCIAS

- rutas
- centros zonales
- ⊙ capitales de prov.



NOA <small>CONSEJO FEDERAL DE INVERSIONES REPUBLICA ARGENTINA</small>	RUTAS Y CENTROS ZONALES	
	PREPARADO: _____ APROBADO: _____	PLANO N° _____ 0 10 20 30 40 km FECHA / /



DESIERTO
ANDINO

SELVA
TUCUMANO
ORANENSE

PARQUE
CHAQUEÑO

SELVA
TUCUMANO
ORANENSE

PARQUE
CHAQUEÑO

REFERENCIAS

- Dueña y prados subalpinos
 - Region de la selva subtropical
 - Region del cebil
 - Masas sin explotación de quebracho blanco y algarrobo pobre.
 - Ext. parque chaqueño product. privados algo comb. no explotación. inaccesibles.
 - Ext. parque chaqueño protect. productiv. privados algo comb. en explotación.
 - Masas degradadas de quebracho blanco y algarrobo pobre.
 - Algarrobales productivos en explotación.
 - Monte xerófito escasa población arborea.
 - " " " predilección algarrobo.
 - Algarrobales productivos en explotación.
- HIERRO
 - COBRE
 - MANGANESO
 - PLOMO Y ZINC
 - URANIO
 - ORO
 - ESTAD Y PLATA
 - TORIO
 - BORATOS
 - CADLIN
 - CUARZO
 - FLUORITA
 - MICA
 - AZUFRE
 - AMIANTO
 - ARCILLA
 - GRAFITO
 - YESO
 - CALIZA
 - PETROLEO
 - CARBON
 - MARMOL (mármol - travertino)
 - DOLOMITA
 - SAL COMUN

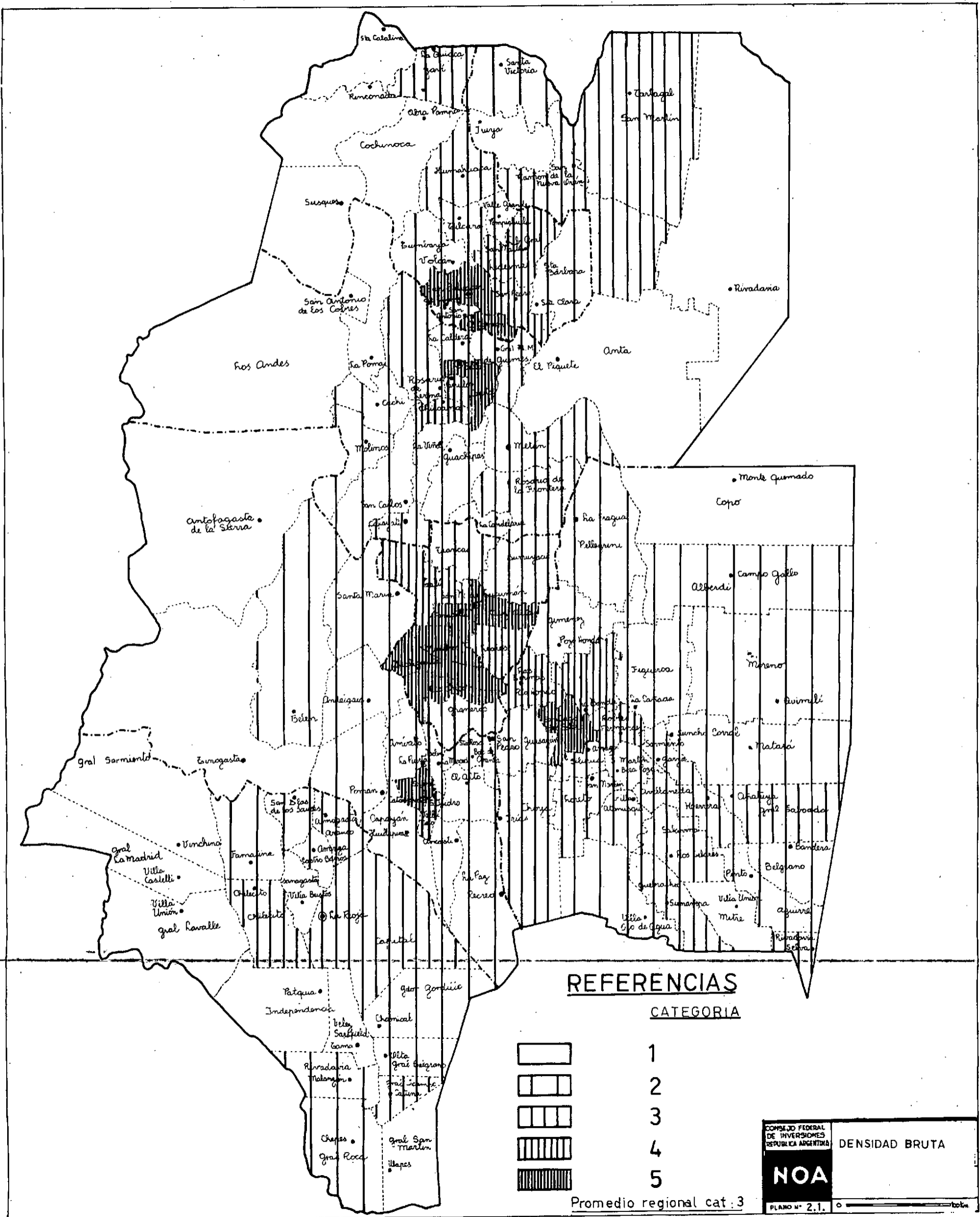
CONSEJO FEDERAL DE INVERSIONES
REPUBLICA ARGENTINA

NOA

RECURSOS FORESTALES Y MINERALES

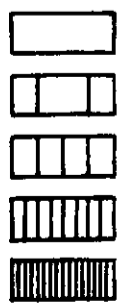
PREPARADO: _____
APROBADO: _____

PLANO N° _____ FECHA: / / 55



REFERENCIAS

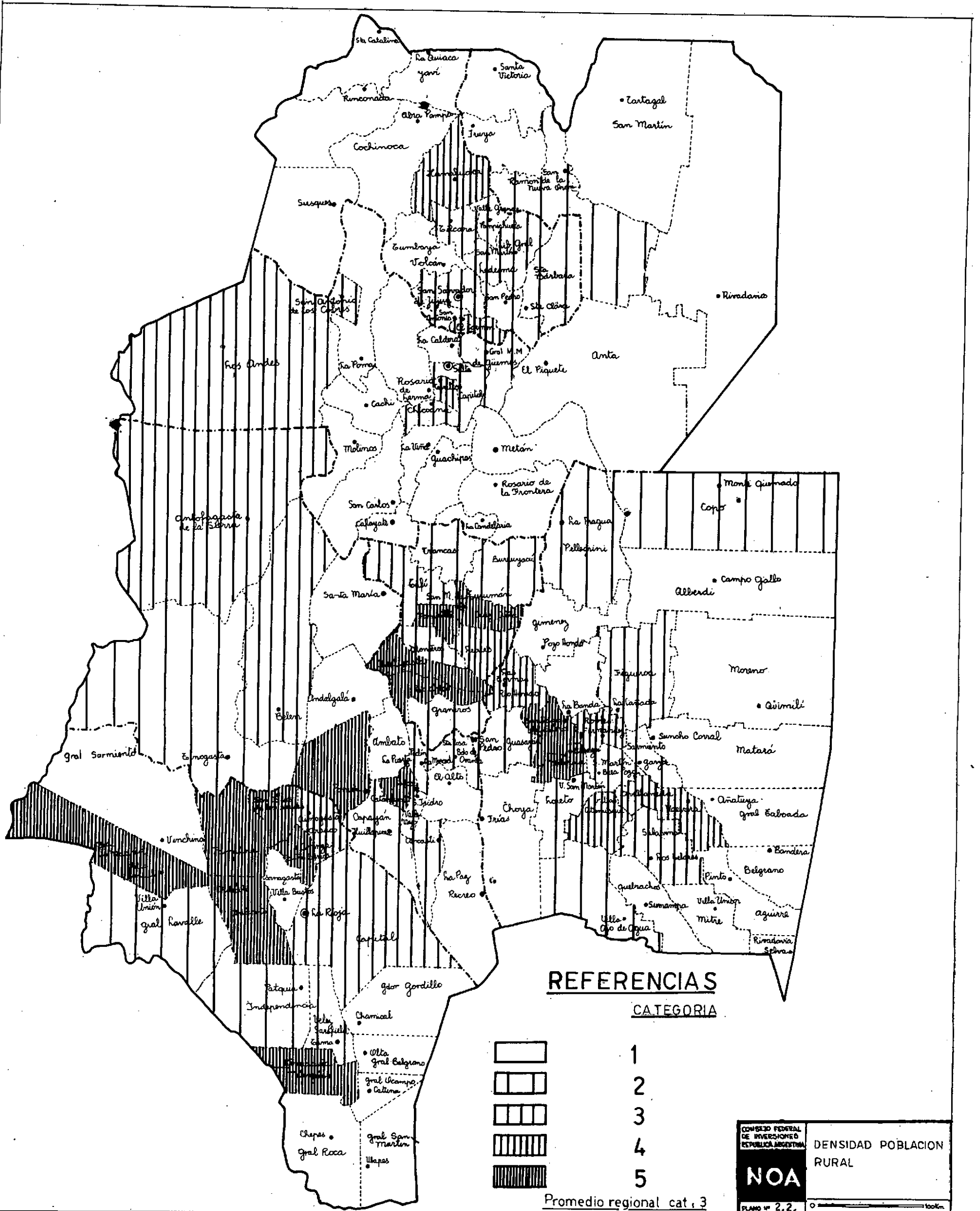
CATEGORIA



- 1
- 2
- 3
- 4
- 5

Promedio regional cat: 3

CONSEJO FEDERAL
 DE INVERSIONES
 REPUBLICA ARGENTINA
NOA
 DENSIDAD BRUTA
 PLANO N° 2.1.



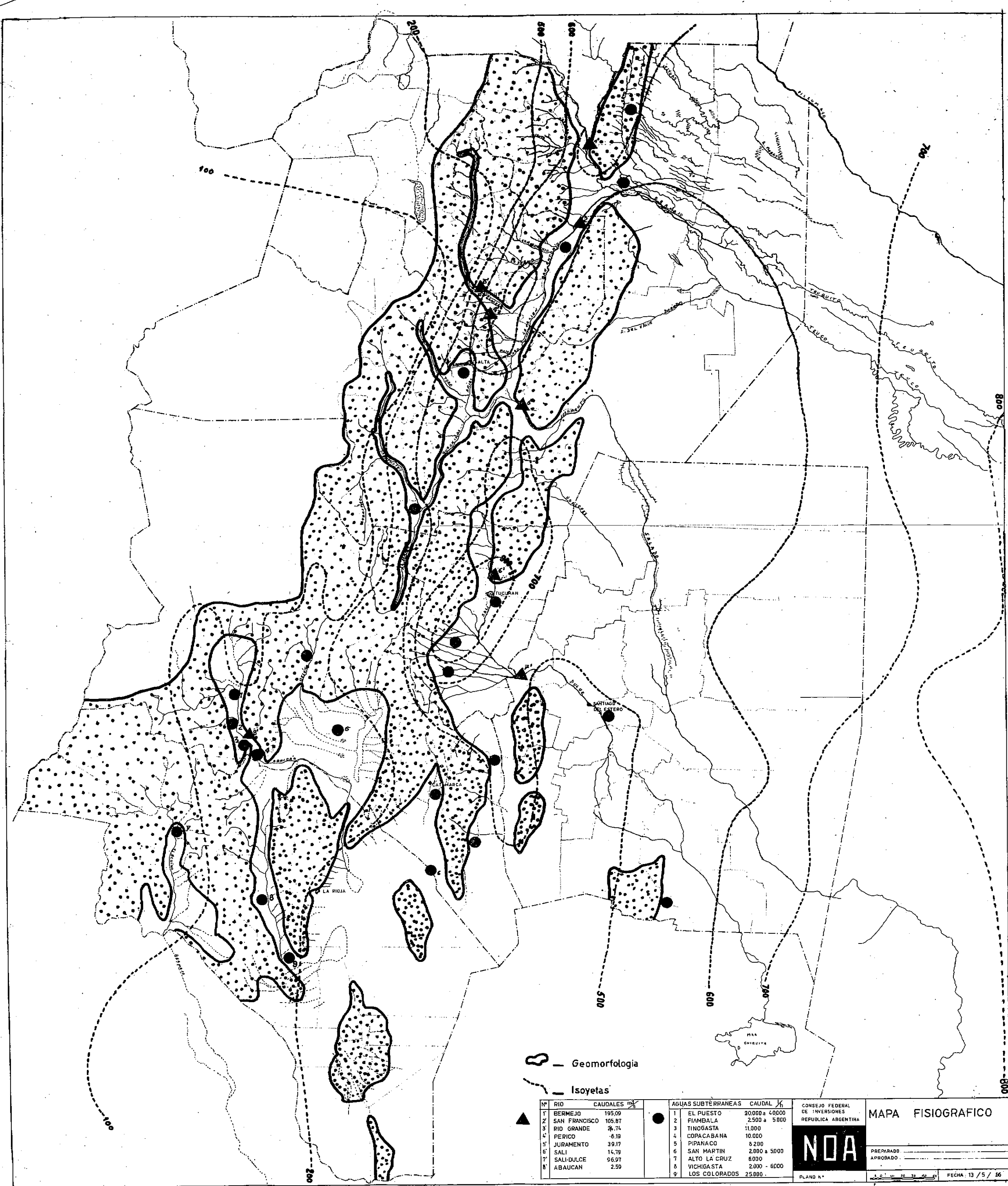
REFERENCIAS



CATEGORIA

- 1
- 2
- 3
- 4
- 5

Promedio regional cat. 3

CONSEJO FEDERAL DE INVERSIONES REPUBLICA ARGENTINA NOA	DENSIDAD POBLACION RURAL
	PLANO N° 2.2. 100km.

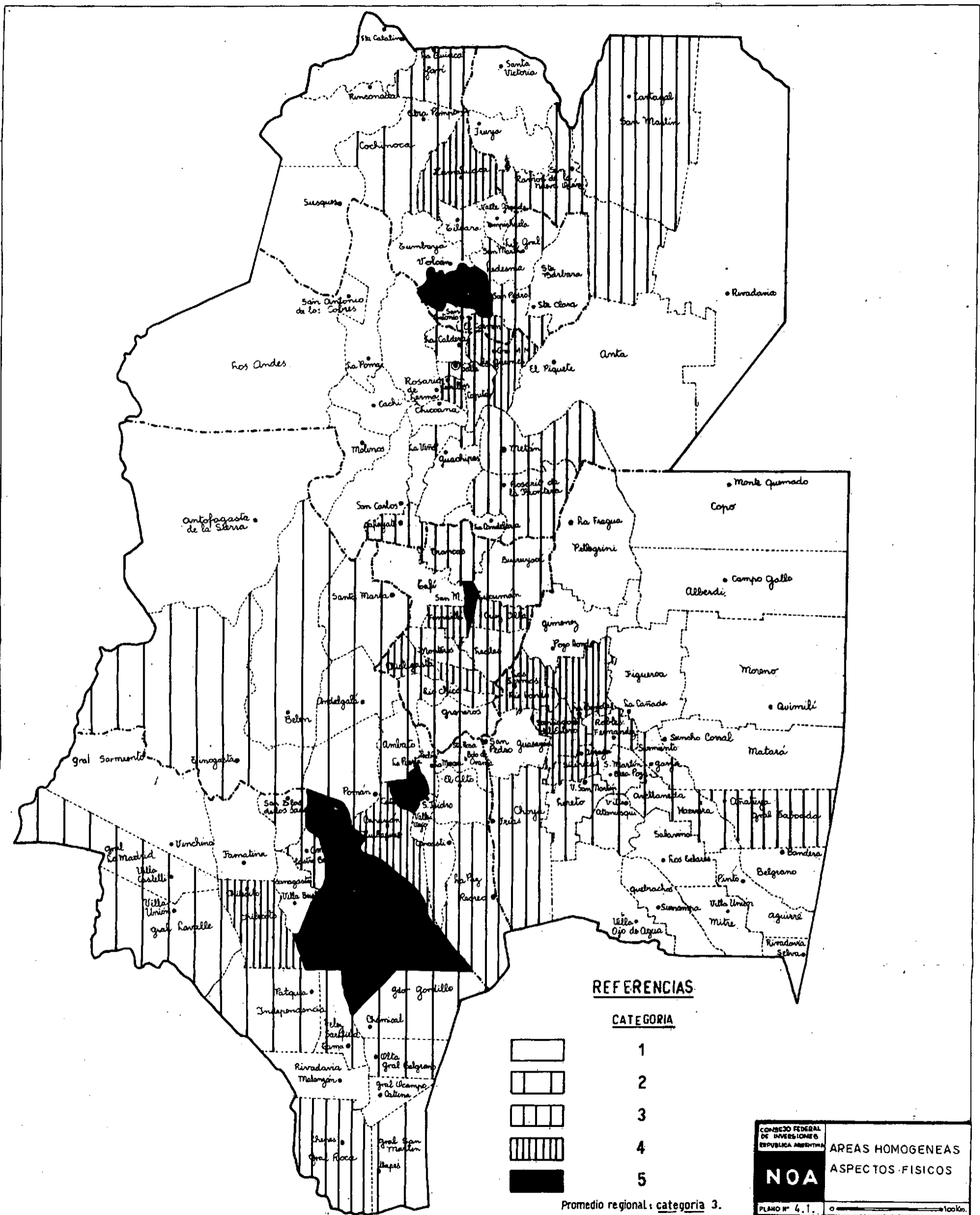


 Geomorfologia
 Isoyetas

Nº	RIO	CAUDALES m^3/s	AGUAS SUBTERRANEAS	CAUDAL m^3/s
1	BERMEJO	195.09	1 EL PUESTO	20000 a 40000
2	SAN FRANCISCO	105.87	2 FIAMBALA	2.500 a 5000
3	RIO GRANDE	24.74	3 TINOGASTA	11.000
4	PERICO	6.19	4 COPACABANA	10.000
5	JURAMENTO	39.17	5 PIPANACO	9.200
6	SALI	14.79	6 SAN MARTIN	2.000 a 5000
7	SALI-DULCE	96.97	7 ALTO LA CRUZ	6000
8	ABAUCAN	2.59	8 VICHIGASTA	2.000 - 6000
			9 LOS COLORADOS	25000

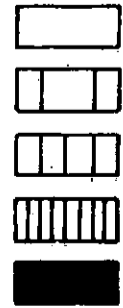
CONSEJO FEDERAL DE INVERSIONES REPUBLICA ARGENTINA
NOA
 PREPARADO: _____
 APROBADO: _____
 PLANO N° _____
 FECHA: 13 / 5 / 56

MAPA FISIOGRAFICO



REFERENCIAS

CATEGORIA



- 1
- 2
- 3
- 4
- 5

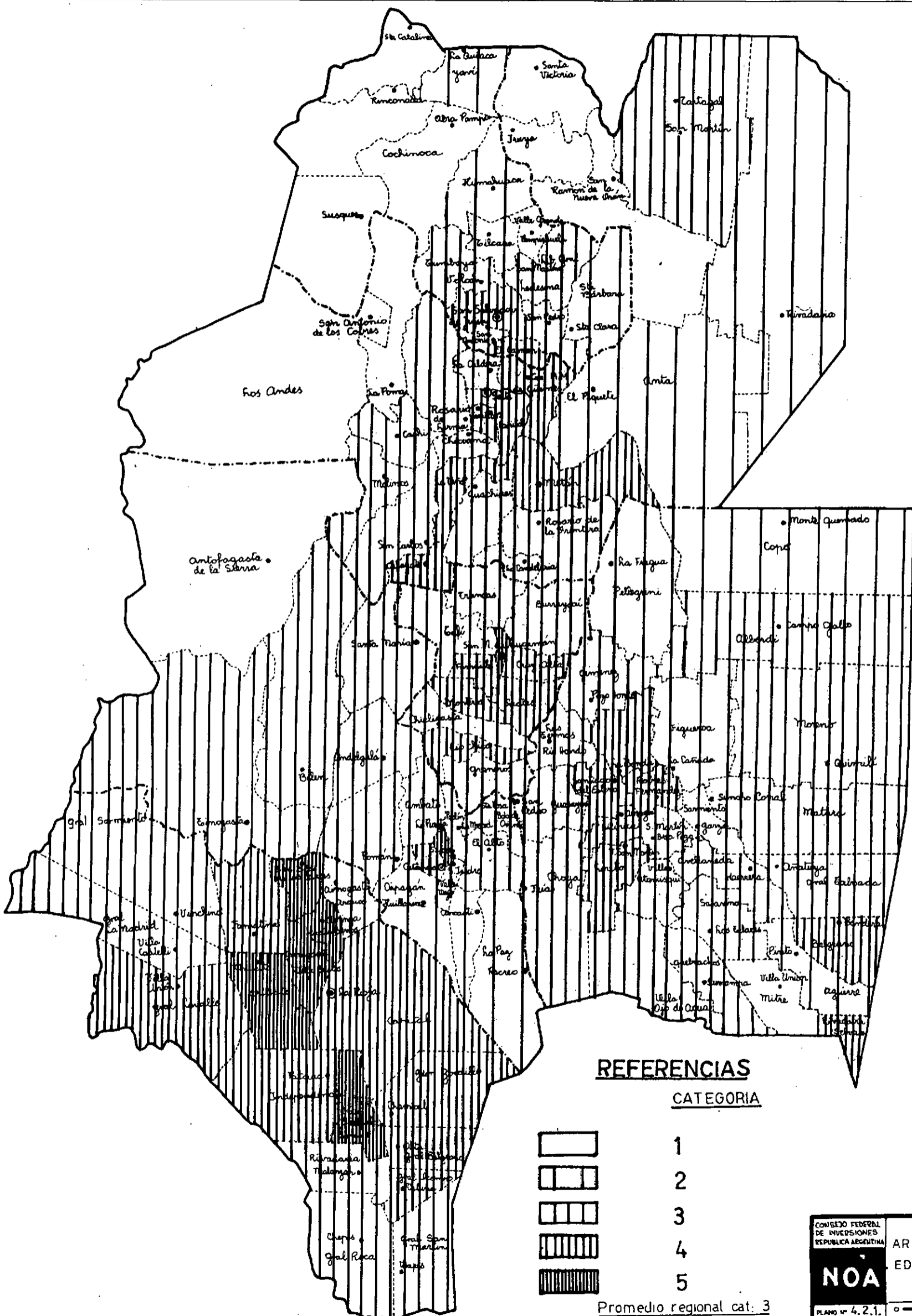
Promedio regional: categoría 3.

CONSEJO FEDERAL DE INVERSIONES
REPUBLICA ARGENTINA

NOA






AREAS HOMOGENEAS
ASPECTOS FISICOS

PLANO N° 4.1. 0 100km



REFERENCIAS

CATEGORIA

-  1
-  2
-  3
-  4
-  5

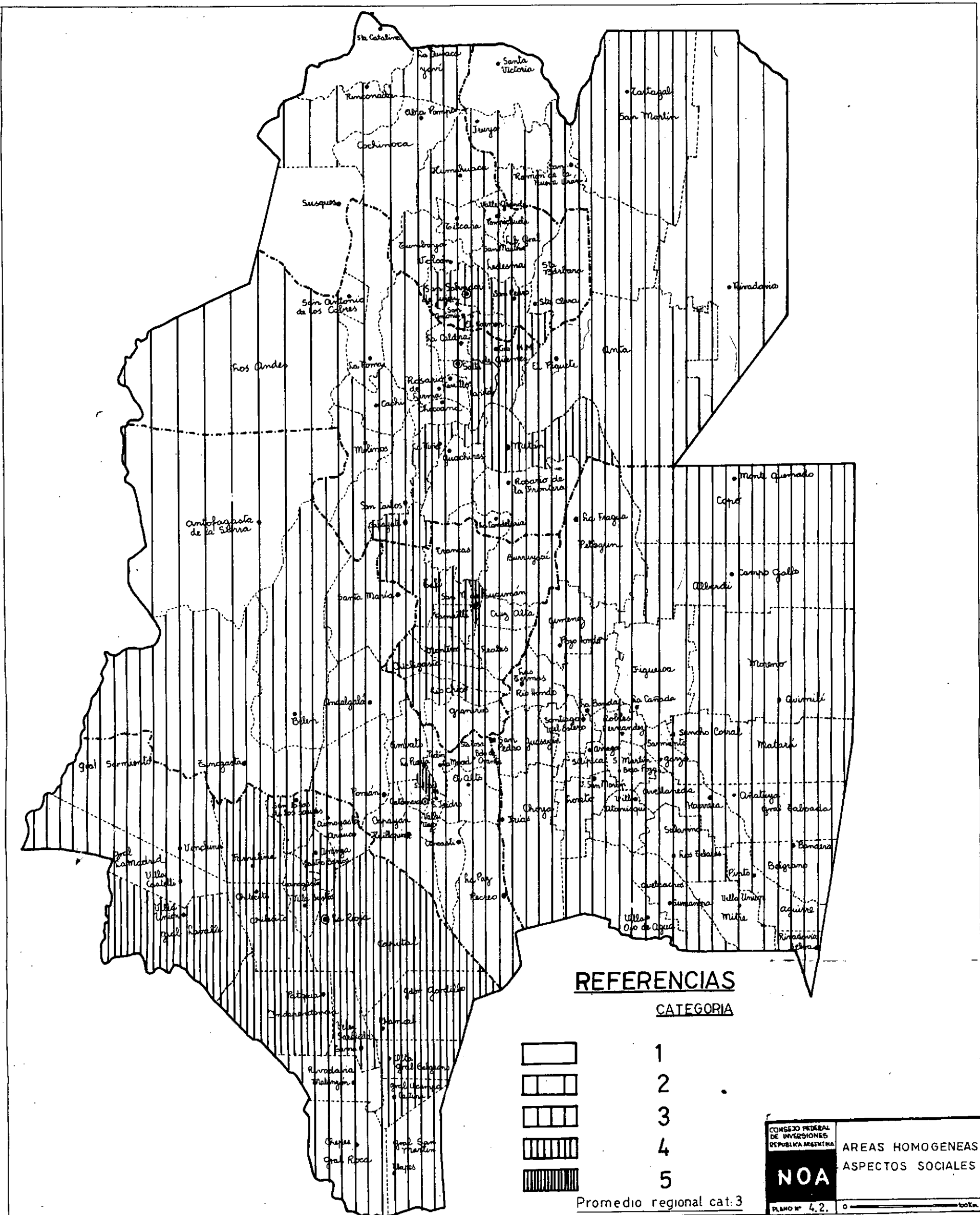
Promedio regional cat: 3

CONSEJO FEDERAL DE INVERSIONES REPUBLICA ARGENTINA

NOA


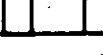



AREAS HOMOGENEAS EDUCACION

PLANO N° 4.2.1. 0 100 Km.



REFERENCIAS

CATEGORIA

- 1 
- 2 
- 3 
- 4 
- 5 

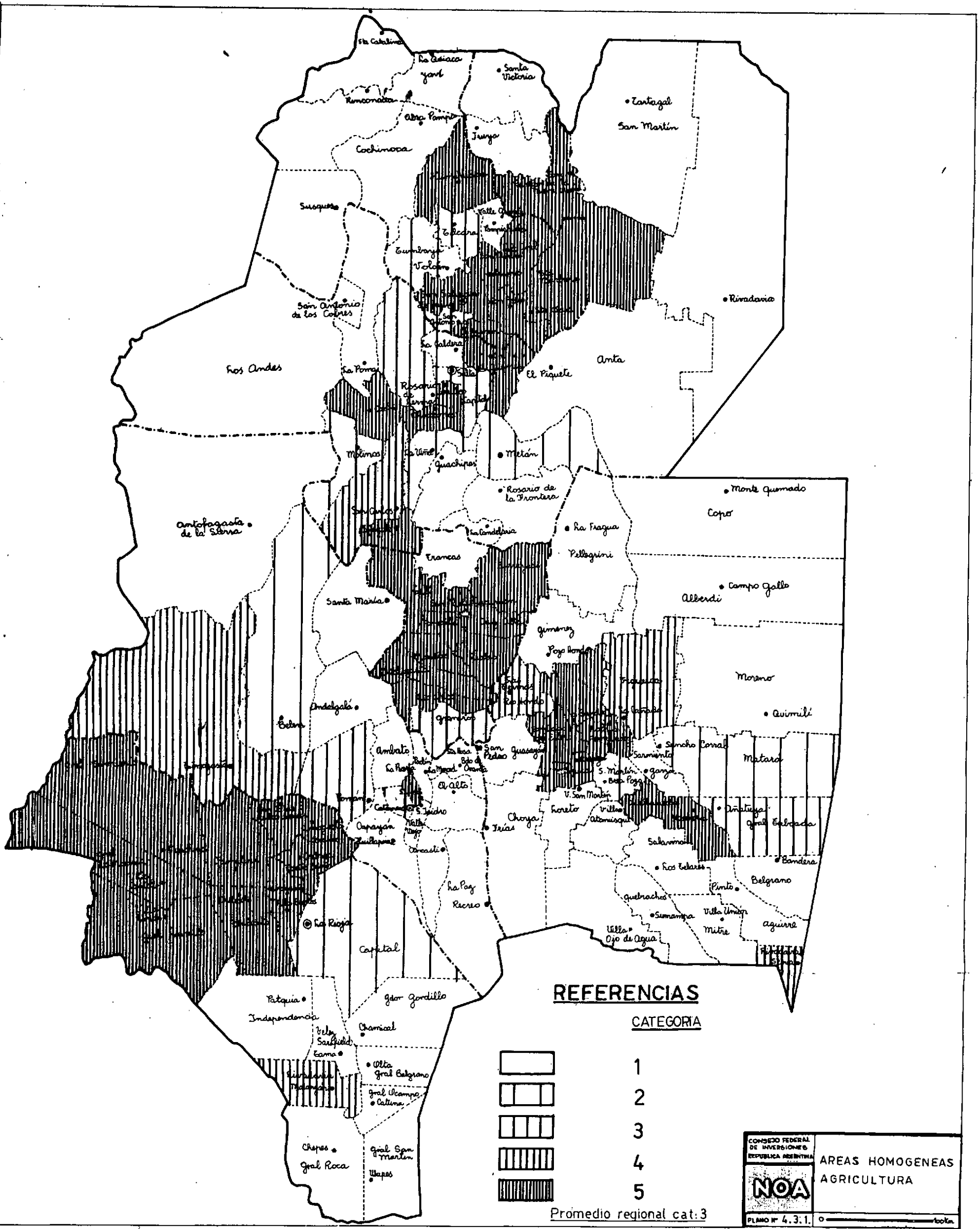
Promedio regional cat: 3

CONSEJO FEDERAL DE INVERSIONES
 REPUBLICA ARGENTINA

NOA

AREAS HOMOGENEAS
 ASPECTOS SOCIALES

PLANO Nº 4.2. 0 100 Km.



REFERENCIAS

CATEGORIA

- 1
- 2
- 3
- 4
- 5

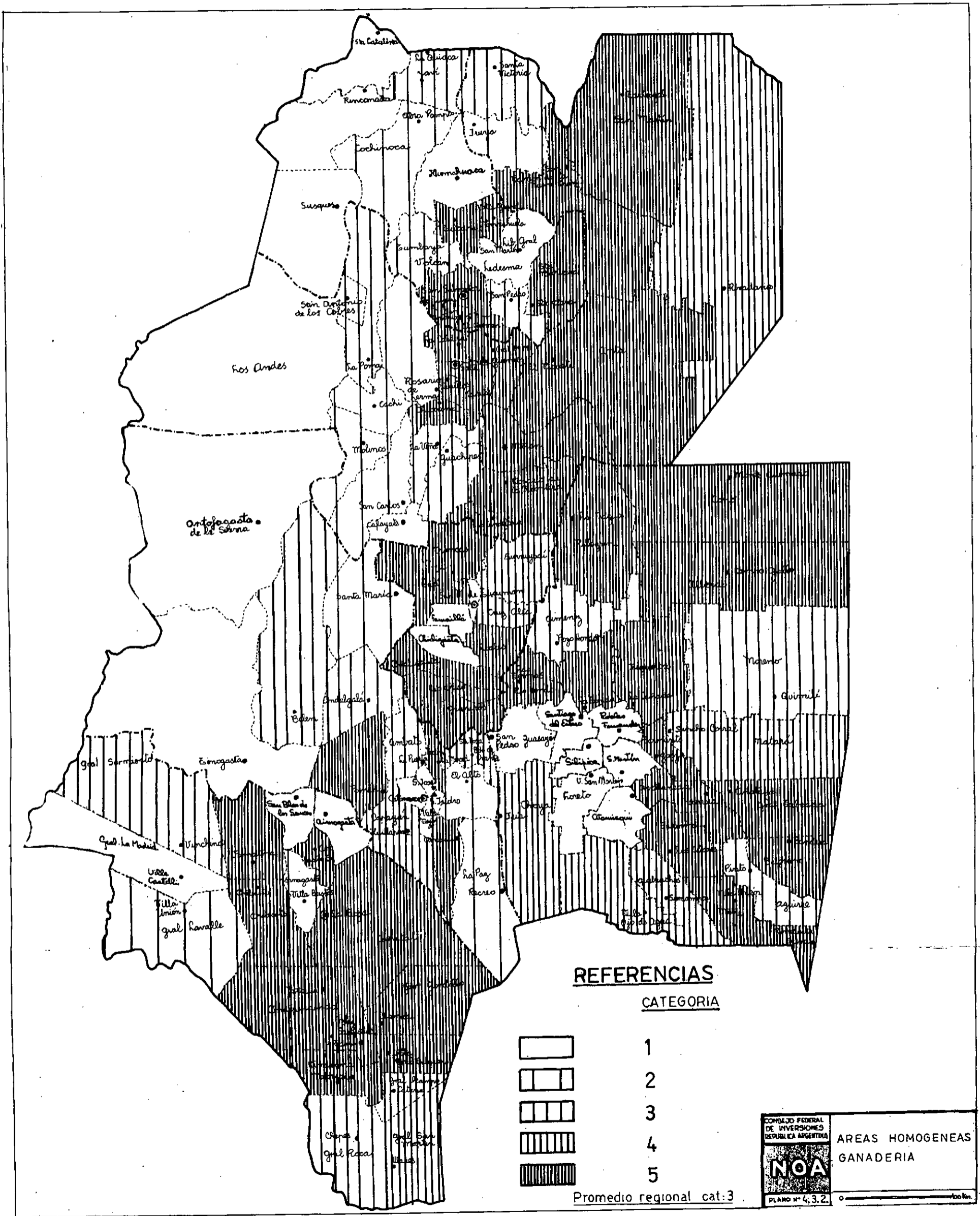
Promedio regional cat: 3

CONSEJO FEDERAL DE INVERSIONES REPUBLICA ARGENTINA

NOA

AREAS HOMOGENEAS AGRICULTURA

PLANO N° 4.3.1.



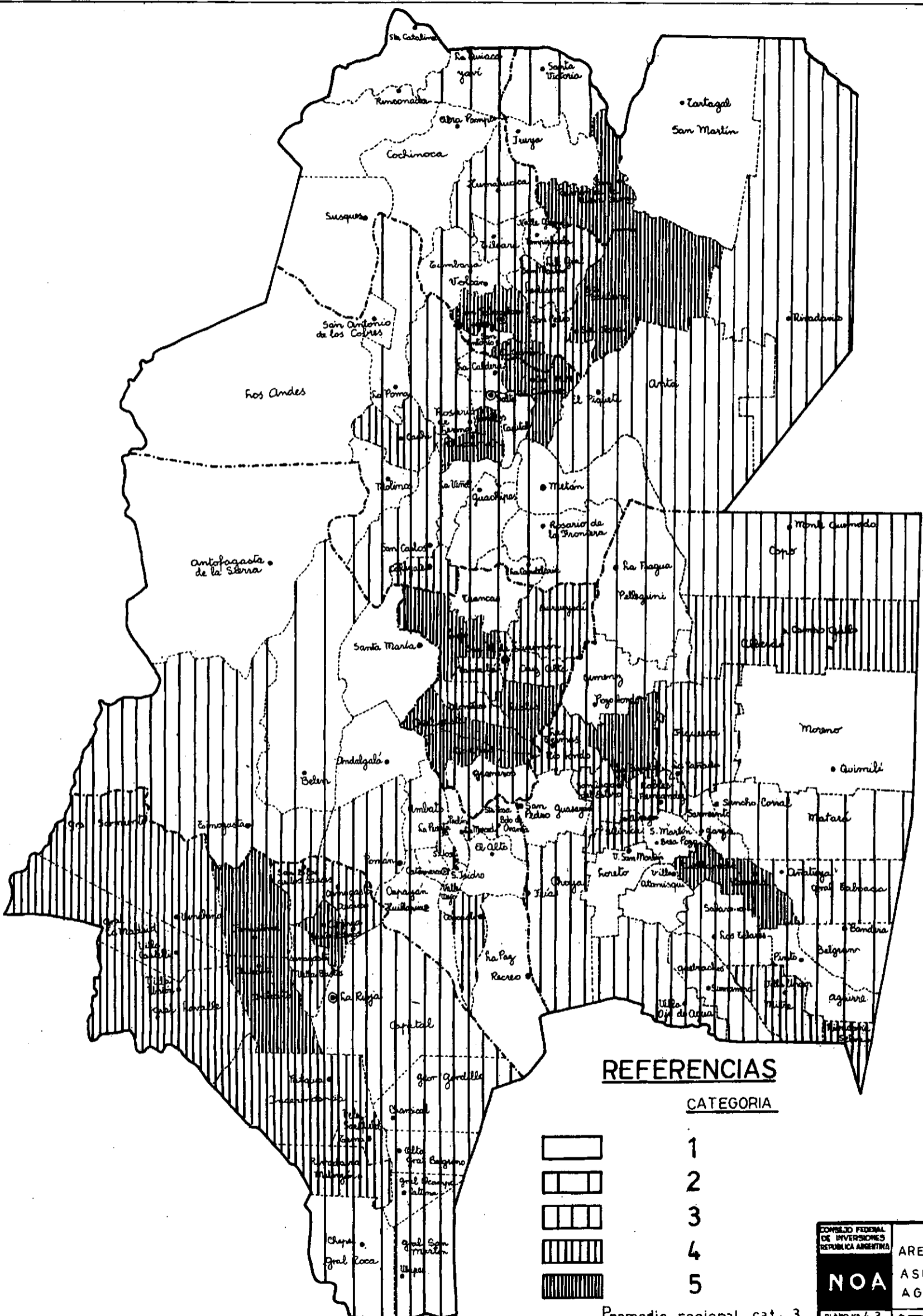
REFERENCIAS

CATEGORIA

- 1 [White box]
- 2 [Horizontal lines box]
- 3 [Vertical lines box]
- 4 [Diagonal lines box]
- 5 [Cross-hatch box]

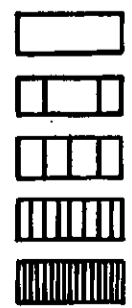
Promedio regional cat:3

COMISIÓN FEDERAL DE INVERSIONES REPUBLICA ARGENTINA
NOA
 PLANOS N° 4, 3.2. 0 100 Km.
AREAS HOMOGENEAS GANADERIA



REFERENCIAS

CATEGORIA



- 1
- 2
- 3
- 4
- 5

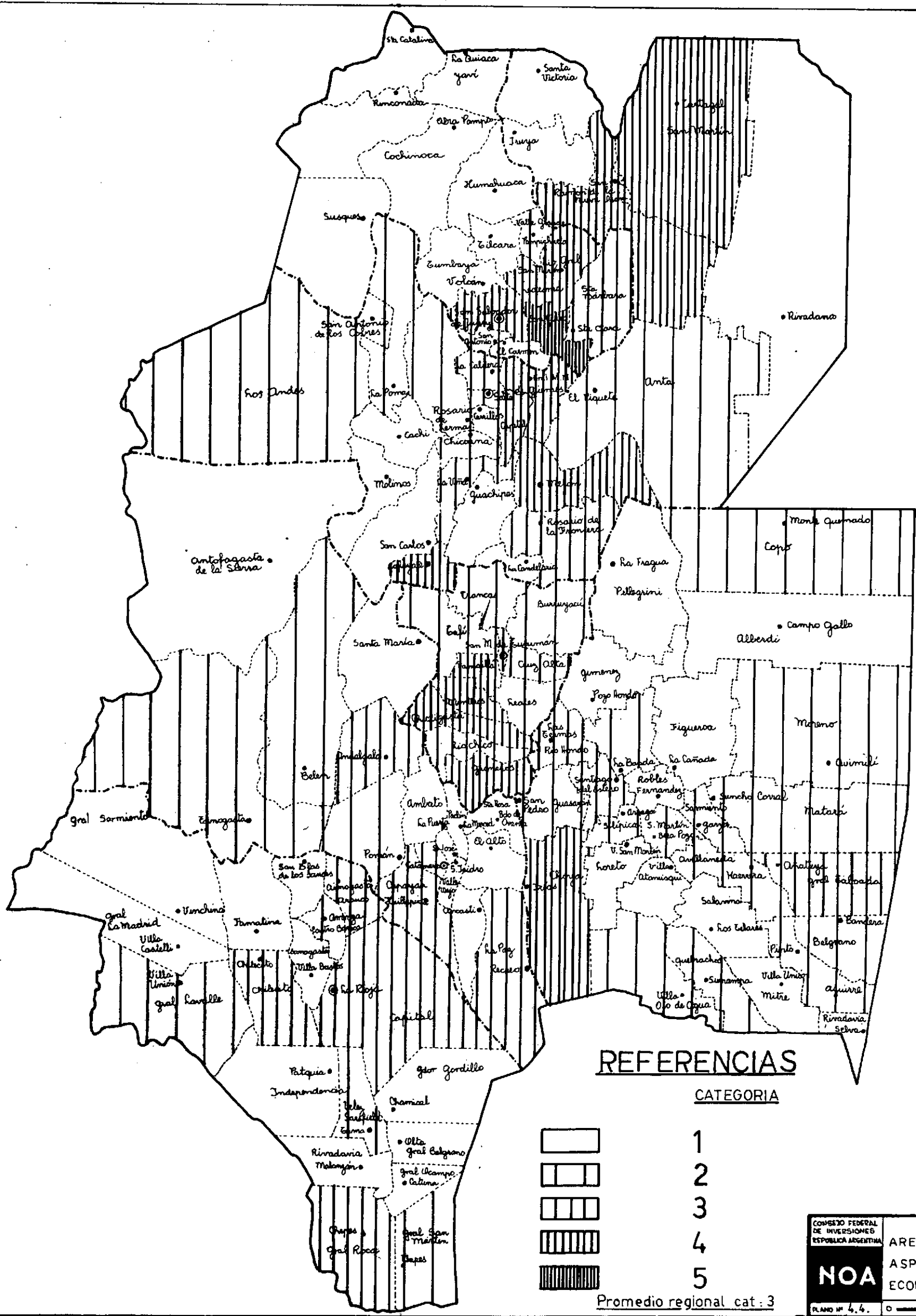
CONSEJO FEDERAL DE INVERSIONES REPUBLICA ARGENTINA

NOA

AREAS HOMOGENEAS ASPECTOS AGROPECUARIOS

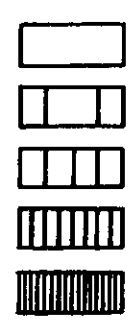
PLANO N° 4.3.

Promedio regional cat: 3




REFERENCIAS

CATEGORIA



- 1
- 2
- 3
- 4
- 5

Promedio regional cat: 3



CONSEJO FEDERAL DE INVERSIONES REPUBLICA ARGENTINA

AREAS HOMOGENEAS ASPECTOS ECONOMICO-FINANCIEROS

NOA

PLANO N° 4.4. 0 100 Km.