

MAPA
DE LA PROVINCIA
DE
LA RIOJA
DIRECCIÓN NACIONAL
DE
GEOLOGÍA Y MINERÍA
1962

ESCALA 1:400 000

UBICACION APROXIMADA DE LAS MERCEDES
DE LOS LLANOS DE LA RIOJA

- REFERENCIAS
- 1 MERCED DE SAN ISIDRO DE LA SIERRA DE LAS MINAS
 - 2 CAMPO EL BAÑADO DE LAS CHINCHES
 - 3 MERCED DE CHEPES
 - 4 CAMPO DE ALMALAN
 - 5 CAMPO EL BAJO DE CHEPES
 - 6 MERCED DE SANTA ROSA
 - 7 MERCED DE ROQUEBE
 - 8 MERCED DE MASCASIN
 - 9 MERCED DE SALANA
 - 10 MERCED DE SAN ANTONIO
 - 11 MERCED DE TOSQUEA
 - 12 MERCED DE ILISCA
 - 13 MERCED DE PULUCHAN
 - 14 MERCED DE MALANZAN
 - 15 MERCED DE ATILES
 - 16 MERCED DEL CARRIZAL
 - 17 MERCED DE LA HEDIONDA
 - 18 CAMPO DE LOS COLORADITOS
 - 19 CAMPO DE LA ESQUINA Y AGUADITA DE LOS VALDESES
 - 20 CAMPO DE LAS SALINAS DE MORENO
 - 21 CAMPO DE CIENEGA GRANDE Y CIENEGUITA
 - 22 MERCED DEL POZO DE LOS ULTIMOS
 - 23 MERCED DE TAMA
 - 24 MERCED DE SAN JOSE DEL AGUA HEDIONDA, HEDIONDA DE ARRIBA O HEDIONDA DE LOS BAZAN
 - 25 MERCED DE ALCAZAR Y TUISON
 - 26 MERCED DEL MACHO MUERTO
 - 27 MERCED DE CATUNITA
 - 28 CAMPO DE SAN ANTONIO
 - 29 MERCED DEL PORTEZUELO DE LOS ARCE
 - 30 MERCED DEL POZO DE PIEDRA Y AMAYA
 - 31 MERCED DE ULAPES
 - 32 MERCED DEL BARRANCO O DE LOS ZARATE
 - 33 MERCED DE LOS SOBRIANTES DEL BARRANCO O DEL BAGUAL
 - 34 MERCED DE DILPAS
 - 35 MERCED DE LA CHIMENEA O PACATALA
 - 36 MERCED DE ESTANCIA VIEJA
 - 37 MERCED DE BALDES DE PACHECO O TOSCALA
 - 38 MERCED DE TACANITA O POZO ULTIMO
 - 39 MERCED DE OITA Y CAZADERO DE LA SIERRA
 - 40 MERCED DEL SIMBOLAR
 - 41 MERCED DE CHANAR
 - 42 MERCED CABEZA DEL NOVILLO
 - 43 MERCED DE DON GIL
 - 44 MERCED DE DIEGO DE ARROYO
 - 45 MERCED DE EL AGUA HEDIONDA DE ABAJO
 - 46 MERCED DE TUDCUM
 - 47 MERCED DE TANIN
 - 48 CAMPO LA CAÑADA DE TALAMUYUNA
 - 49 CAMPOS DE TALAMUYUNA
 - 50 MERCED DE LAS LOMITAS
 - 51 MERCED DE CAPAYAN Y ALLEGA
 - 52 MERCED DEL MILAGRO

REFERENCIAS

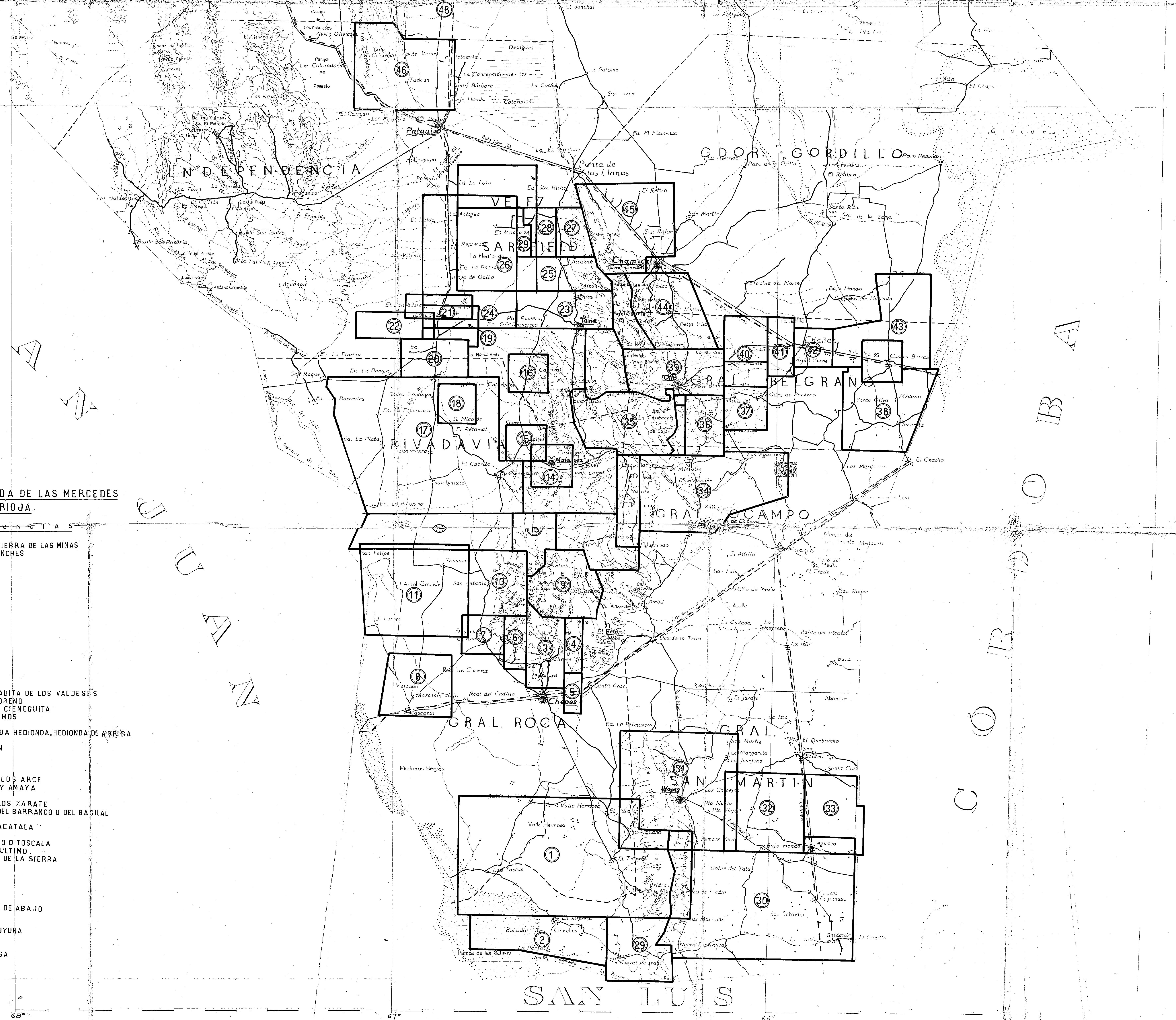

ABREVIATURAS

A. Arroyo agua	Mts. Monte
Cd. Ciudad	Nva. Aldea
Cr. Cerro	Or. Oroya
Cv. Cerro	Po. Pozo
Cbo. Cerro	Ppt. Portezuelo
Ca. Cerro	Pto. Puerto
Est. Estancia	Q. Quebrada
Est. Estancia	R. Rio
Est. Estancia	S. Sierra
Est. Estancia	Sa. Sierra
Est. Estancia	Sta. Santa

SIGNOS CARTOGRAFICOS


—●— Límite internacional	—●— Ferrocarril
—●— Límite interprovincial	—●— Cablecar
—●— Límite interprovincial en litigio o pasadero	—●— Camino importante consolidado o pasadero
—●— Límite interprovincial	—●— Camino importante en proyecto
San Capital provincial	—●— Camino secundario
San Población importante	—●— Senda
San Población de entre 1000 habitantes	—●— Fila
San Población de menos de 1000 habitantes	—●— Dique
Ota Localidad importante o reserva de explotación	—●— Arroyo
—●— Arroyo	—●— Salina, salar
—●— Arroyo	—●— Barajado

Escala Gráfica



C R O Q U I S

- 5340
Eg 2
- Nº 1. Merced de San Isidro de la Sierra de las Minas.
Nº 2. Campo de El Bajo de Cheres.
Nº 3. Merced de Salana.
Nº 4. Merced de Tosquea.
Nº 5. Merced de Ilisca.
Nº 6. Merced de La Hediondita.
Nº 7. Merced de Las Salinas de Moreno.
Nº 8. Merced de Cienega Grande y Cieneguita.
Nº 9. Merced de San José del Agua Hedionda, Hedionda de Arriba o Hedionda de los Bazán.
Nº 10. Merced de Alcazar y Tuisón.
Nº 11. Merced de Catunita.
Nº 12. Merced de Ulapes.
Nº 13. Merced del Barranco, del Bagual o de los Zarate.
Nº 14. Merced de Sobrantes del Barranco o Sobrantes del Bagual.
Nº 15. Fracción de Lezcano de la Merced de Sobrantes / del Barranco o Sobrantes del Bagual.
Nº 16. Merced de la Chimenea o de Pacatala.
Nº 17. Merced de Estancia Vieja.
Nº 18. Merced de Baldes de Pacheco o de Toscala.
Nº 19. Merced de Tacanita o del Pozo Ultimo.
Nº 20. Merced de Chañar.
Nº 21. Merced de Cabeza del Novillo.
Nº 22. Merced de Don Gil.
Nº 23. Merced de Diego de Arroyo, de Polco o de Santa Bárbara.
Nº 24. Merced del Agua Hedionda de Abajo.
Nº 25. Merced de Tanín.
Nº 26. Campo Cañada de Talamuyuna.



UBICACION APROXIMADA DE LAS MERCEDES DE LOS LLANOS DE LA RIOJA EN EL MAPA OFICIAL DE LA PROVINCIA - Nº 27

05340

ESTUDIO SOBRE LAS MERCEDES

DE

LOS LLANOS DE LA RIOJA

ADJUNTA ANEXOS GRAFICOS

CONSEJO FEDERAL DE INVERSIONES

1964



0
H. 11241
A 29

C R O Q U I S

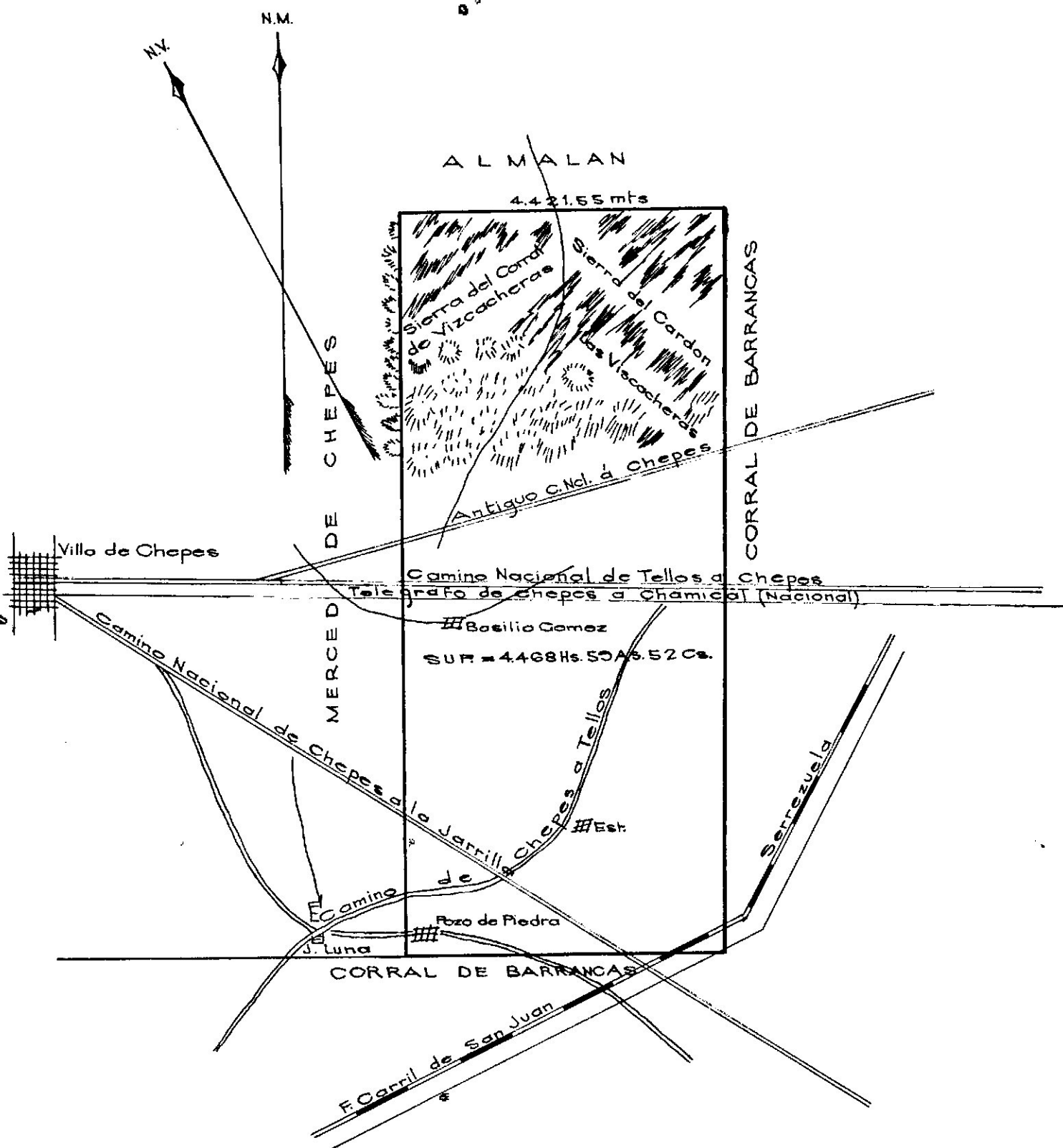
- No. 1. Mercede de San Isidro de la Sierra de las Minas.
- No. 2. Campo de El Bajo de Chepes.
- No. 3. Merced de Salama.
- No. 4. Merced de Tosquea.
- No. 5. Merced de Illisca.
- No. 6. Merced de la Hediondita.
- No. 7. Merced de las Salinas de Moreno.
- No. 8. Merced de Ciénaga Grande y Cienaguita.
- No. 9. Merced de San José del Agua Hedionda, Hedionda de Arriba y Hedionda de los Bazán.
- No. 10. Merced de Alcázar y Tuisón.
- No. 11. Merced de Catunita.
- No. 12. Merced de Ulapes.
- No. 13. Merced del Barranco, del Bagual o de los ~~Z~~Záráte.
- No. 14. Merced de Sobrantes del Barranco o Sobrantes del Bagual.
- No. 15. Fracción de Lezcano de la Merced de Sobrantes del Barranco o Sobrantes del Bagual.
- No. 16. Merced de la Chimenea o de Pacatala.
- No. 17. Merced de Estancia Vieja.
- No. 18. Merced de Baldes de Pacheco o de Toscala.
- No. 19. Merced de Tacanita ó del Pozo Ultimo.
- No. 20. Merced de Chañar.
- No. 21. Merced de Cabeza del Novillo.
- No. 22. Merced de don Gil.
- No. 23. Merced de Diego de Arroyo, de Polco o de Santa Bárbara.
- No. 24. Merced del Agua Hedionda de Abajo.
- No. 25. Merced de Tanín.
- No. 26. Campo de Cañada de Talamuyuna.

UBICACION APROXIMADA DE LAS MERCEDES DE LOS LLANOS DE
LA RIOJA, EN EL MAPA OFICIAL DE LA PROVINCIA - No. 27

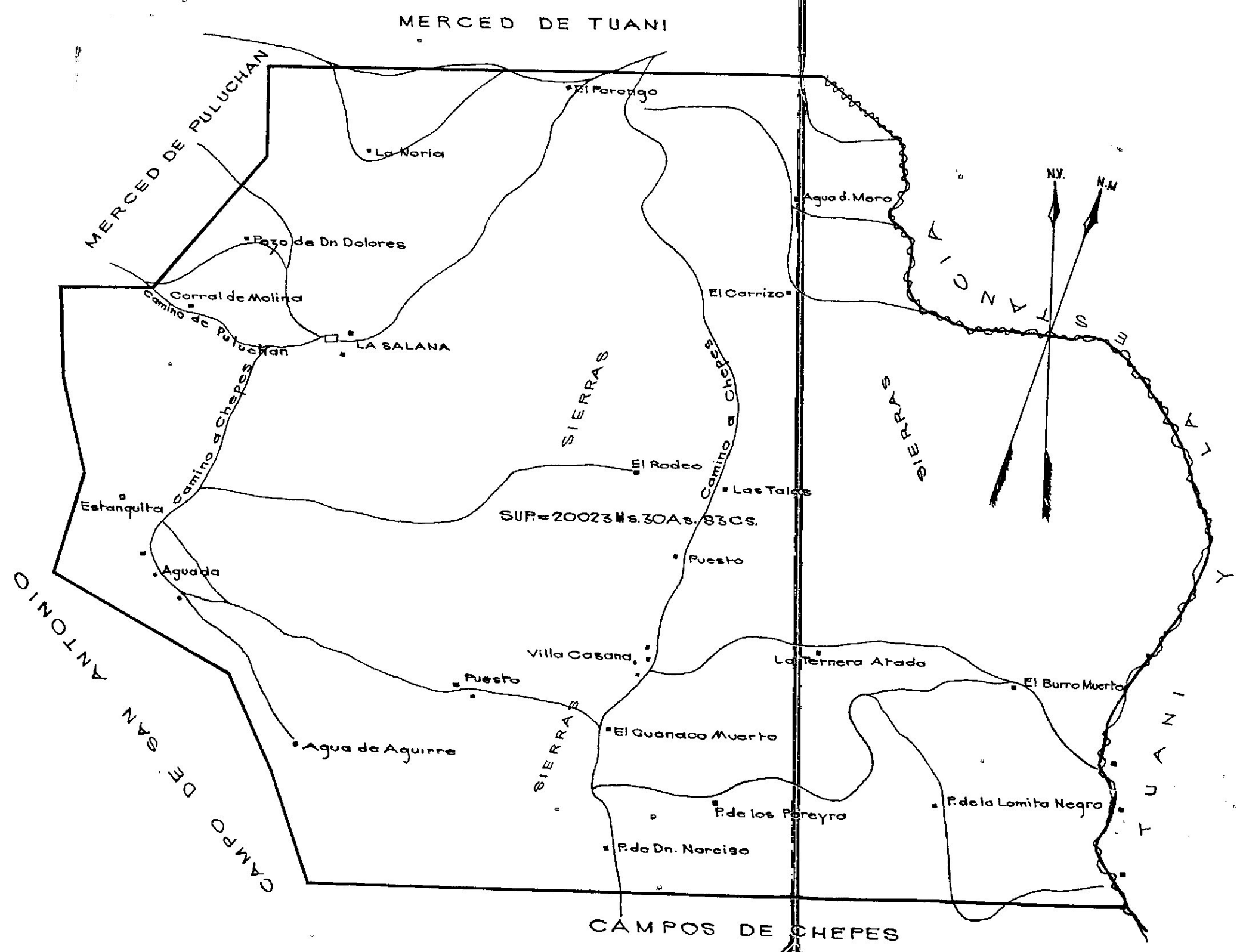


ANEXO ADJUNTOS

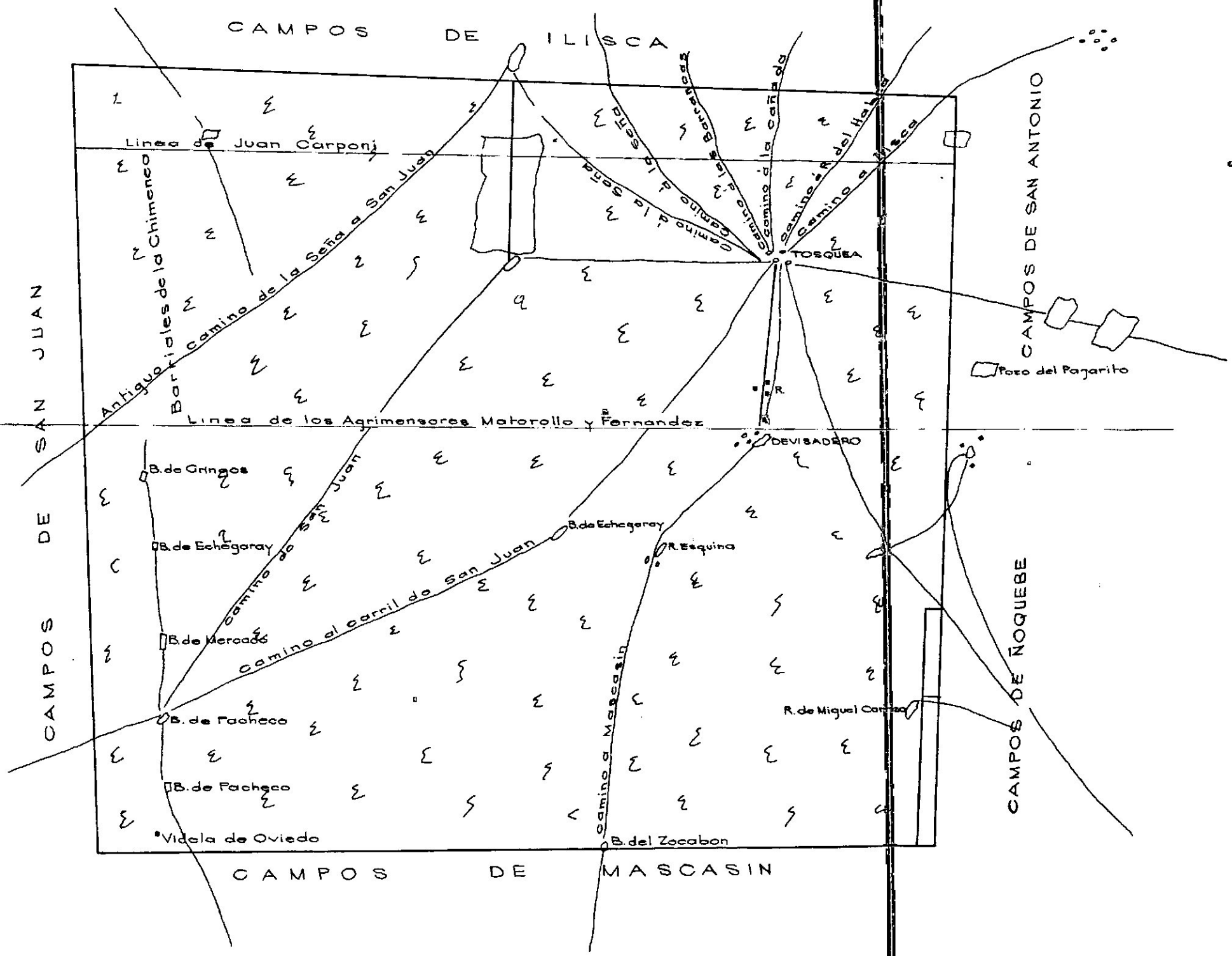
CROQUIS DEL CAMPO DENOMINADO
BAJO DE CHEPES
 PROP. DE: JUAN LUNA, A. CORREA Y OTROS



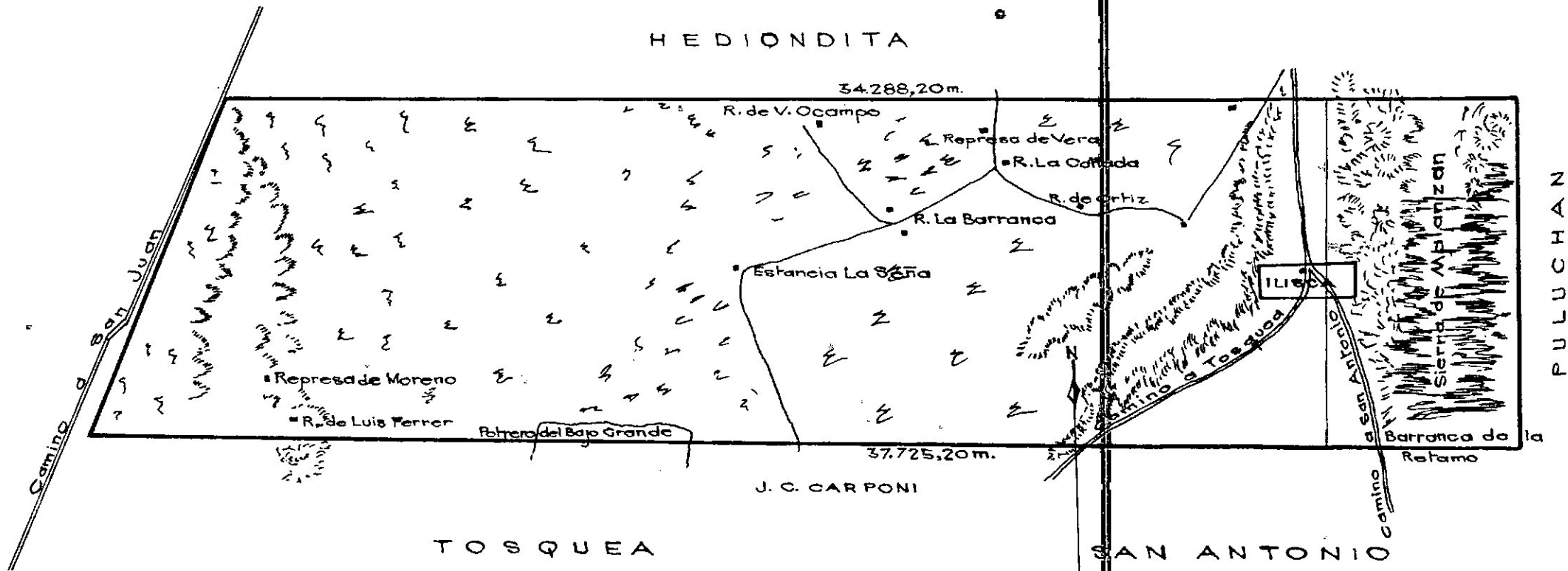
CROQUIS DEL CAMPO DENOMINADO SALANA



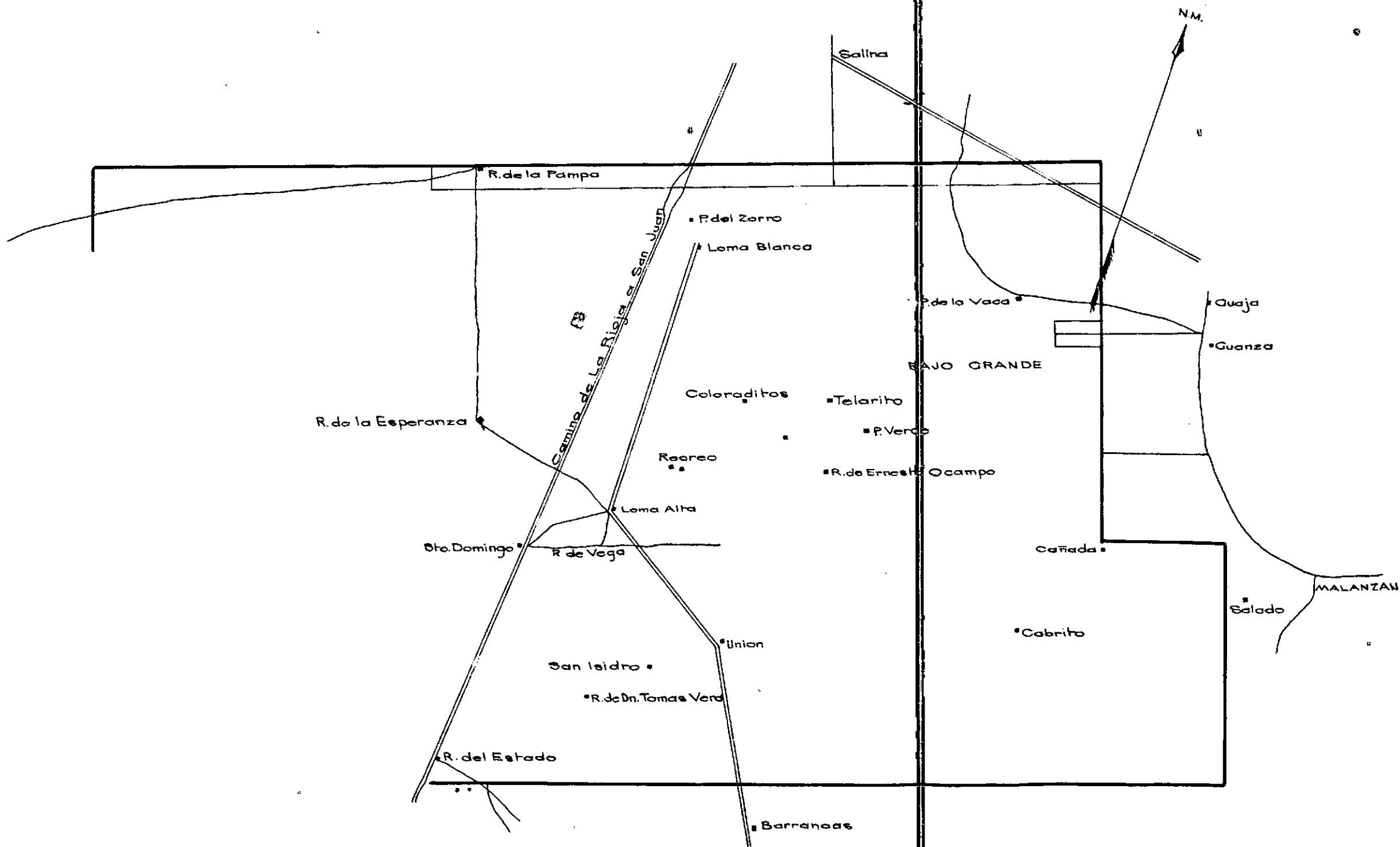
CROQUIS DEL CAMPO DENOMINADO: TOSQUEA



CROQUIS DEL CAMPO DE NOMINADO ILISCA



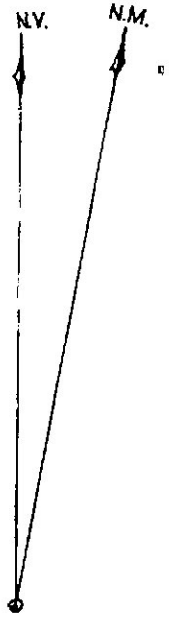
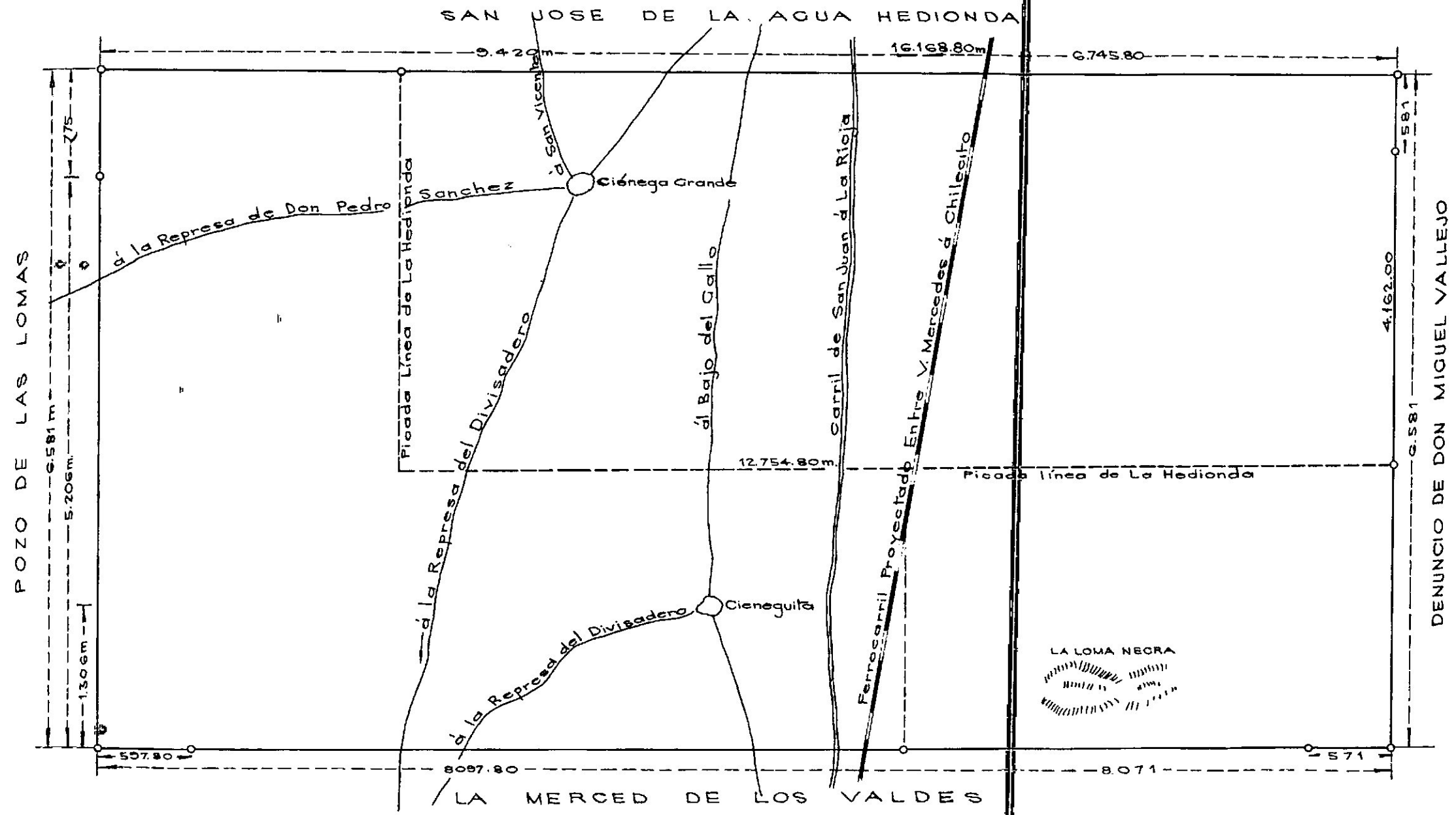
CROQUIS DEL CAMPO DE NOMINADO LA HEDIONDITA PROP. DE DON NICOLAS PEÑALOZA



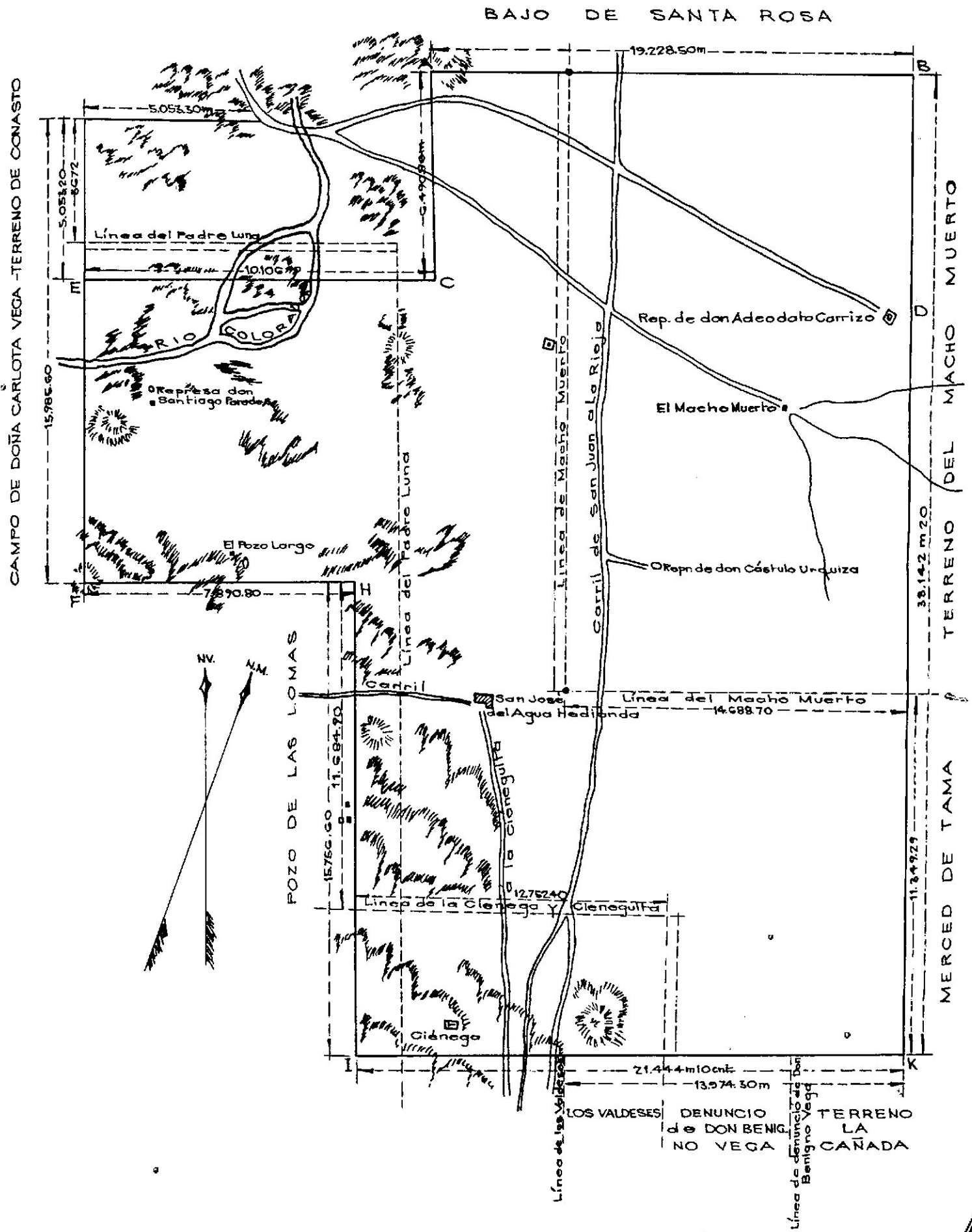
CROQUIS DEL CAMPO JUDICIAL

CIENEGA GRANDE CIENEGUITA

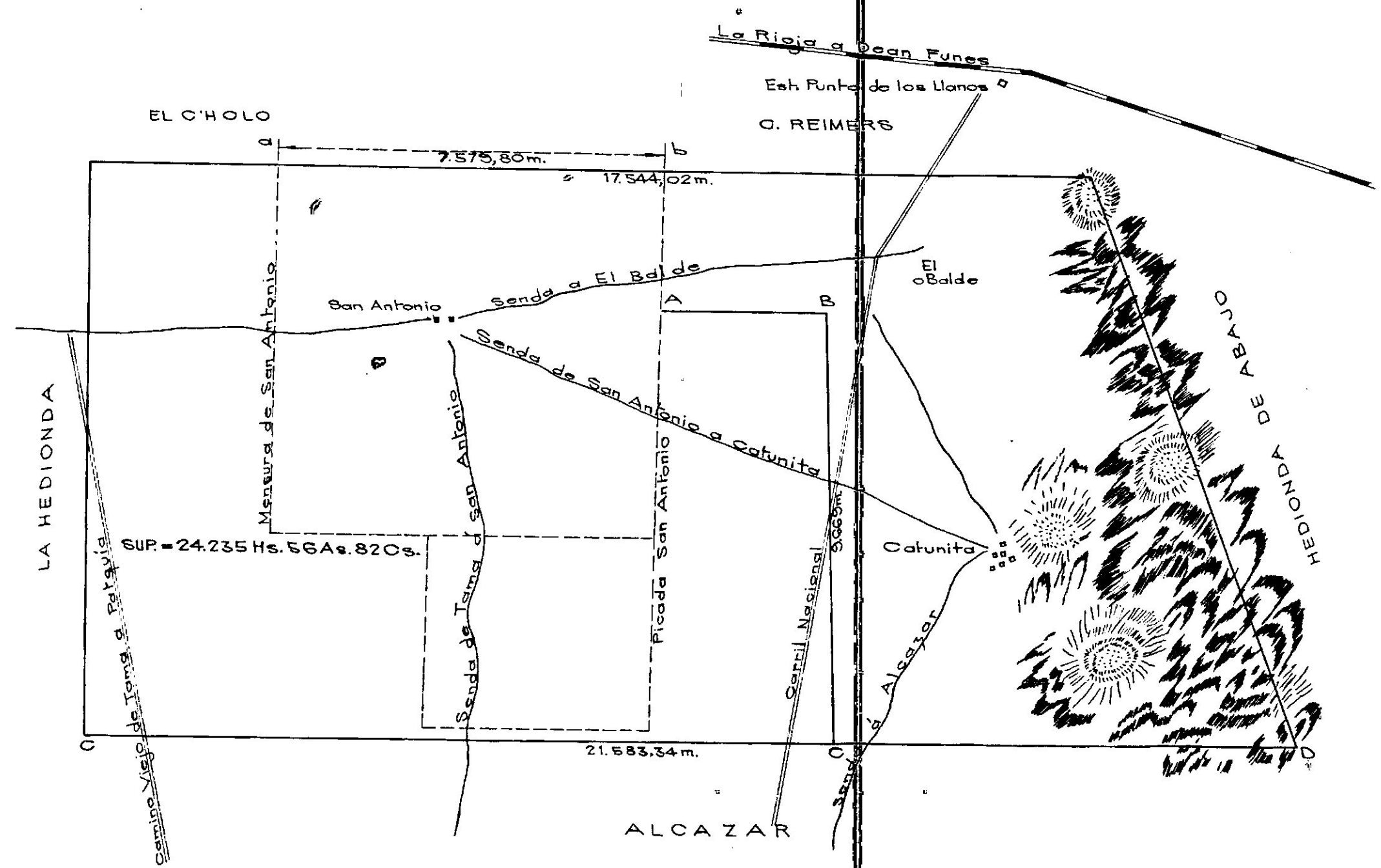
PROPIEDAD DE DON PEDRO LEGARRALDE



CROQUIS DEL CAMPO SAN JOSE DE LA AGUA HEDIONDA DE ARRIBA PROP: DE DON VICENTE BAZAN Y CONDOMINIOS

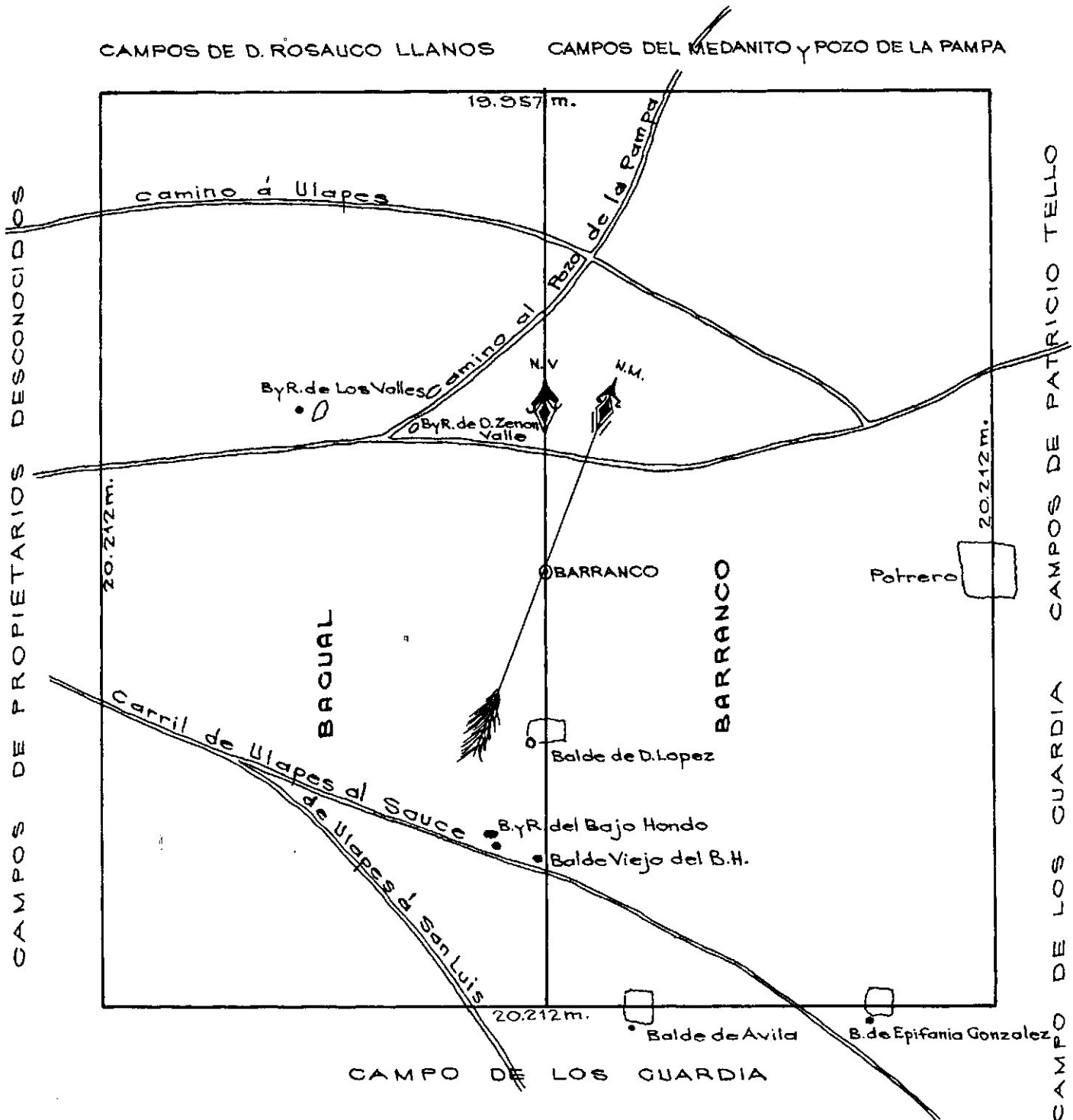


CROQUIS DEL CAMPO DENOMINADO: CATUNITA PROP: DEL CONVENTO DE NUESTRA SRA. DE LAS MERCEDES.



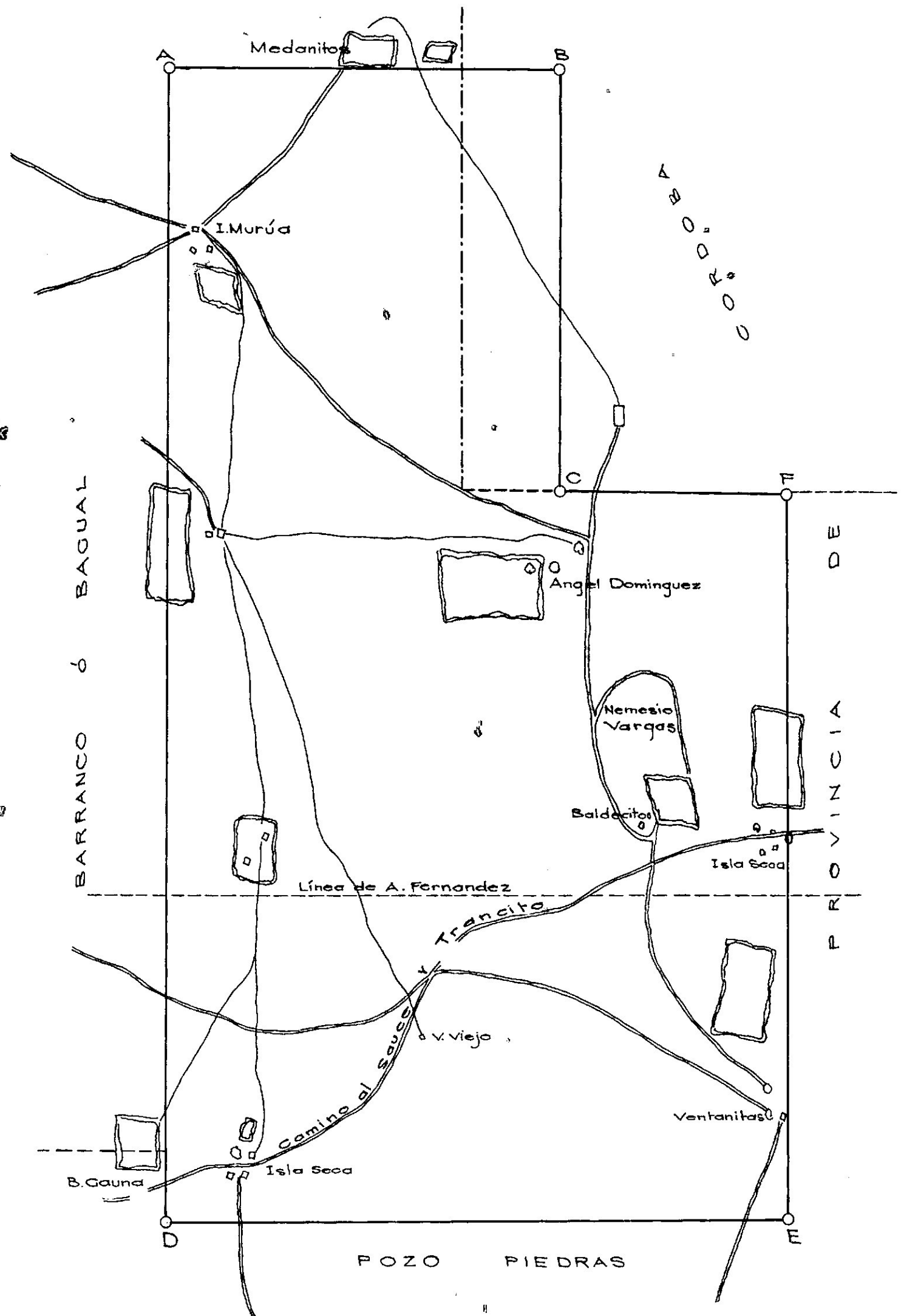
CROQUIS DE LAS ESTANCIAS DENOMINADAS BARRANCO Y BAGUAL

DPTO. GRAL. SAN MARTIN

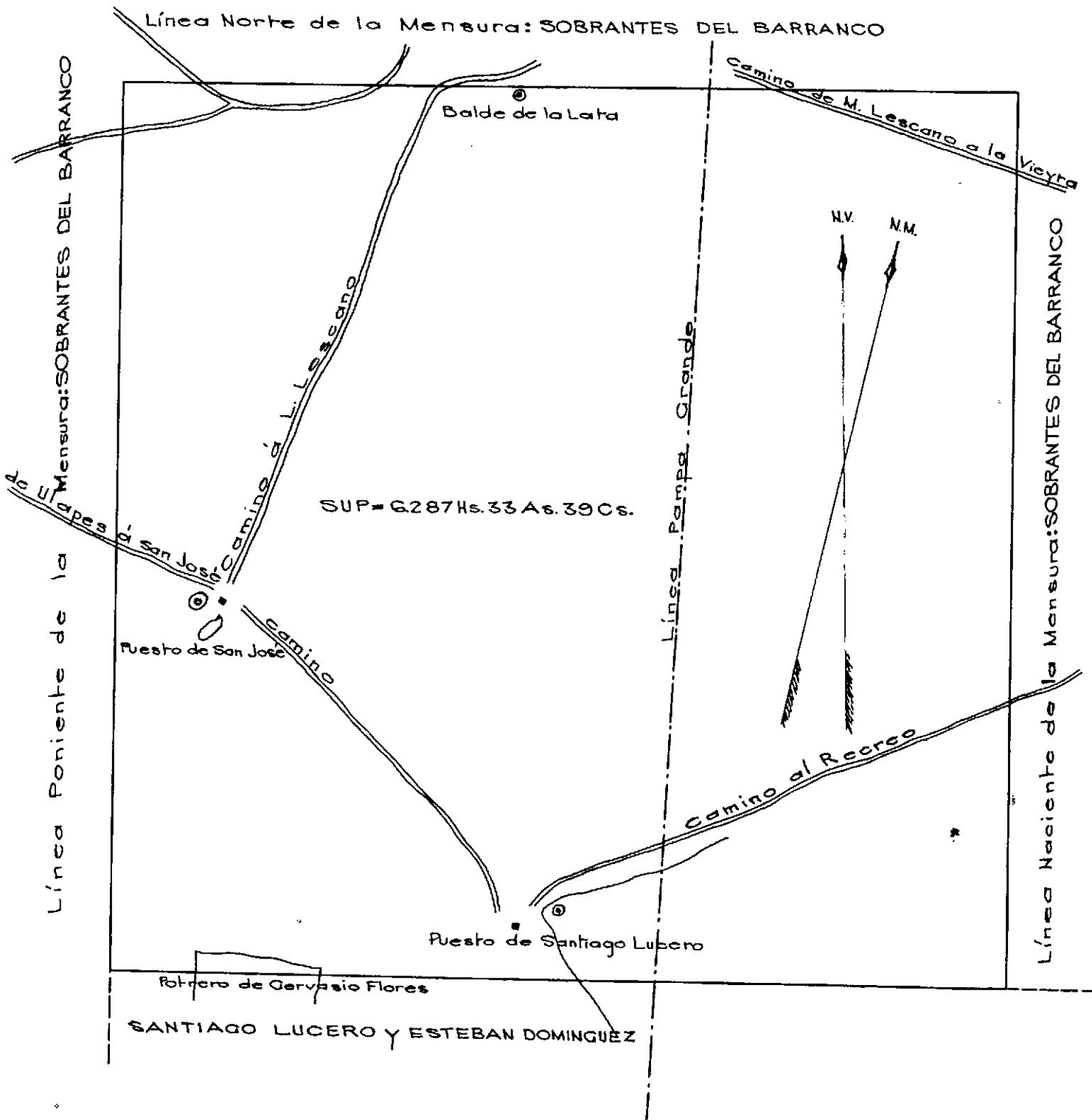


CROQUIS:

MERCED EL BAGUAL



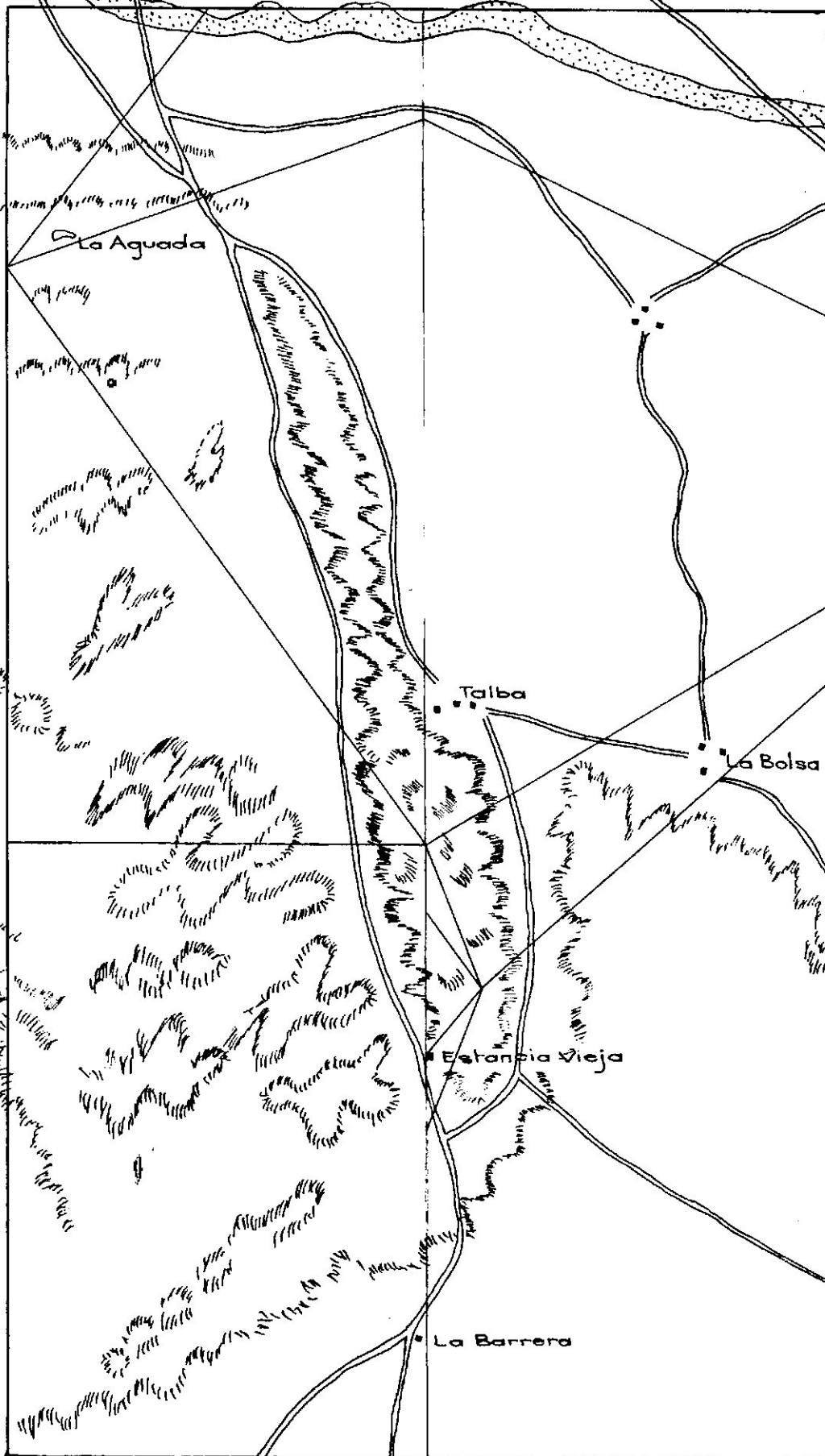
CROQUIS DEL CAMPO DENOMINADO SOBRANTES DEL BARRANCO Ó BAGUAL



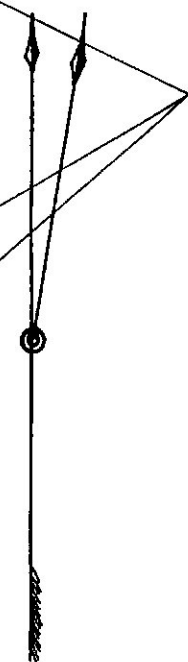
GROQUIS DEL CAMPO DENOMINADO: ESTANCIA VIEJA



SIERRA DE LOS LLANOS

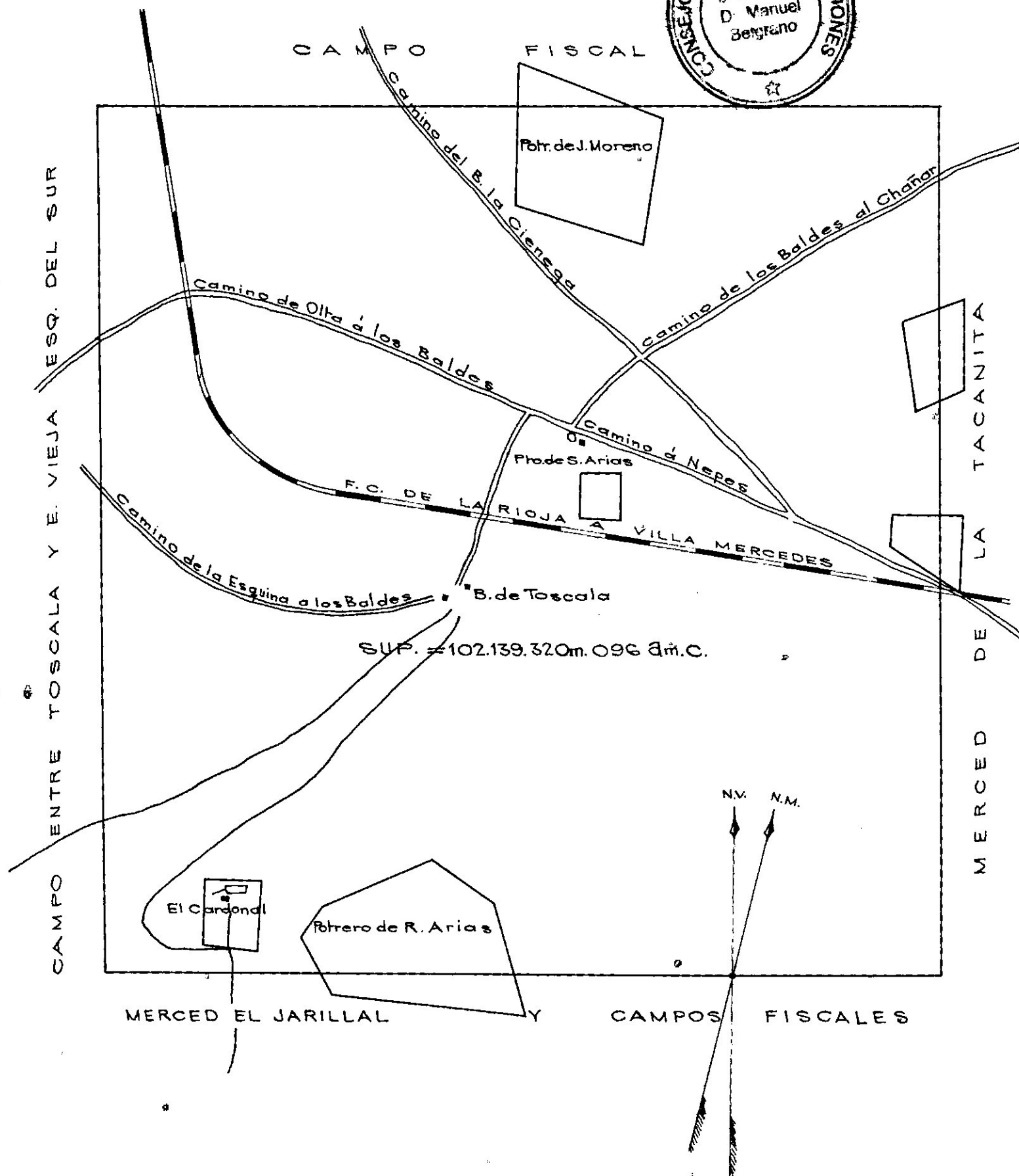



N.V. N.M.



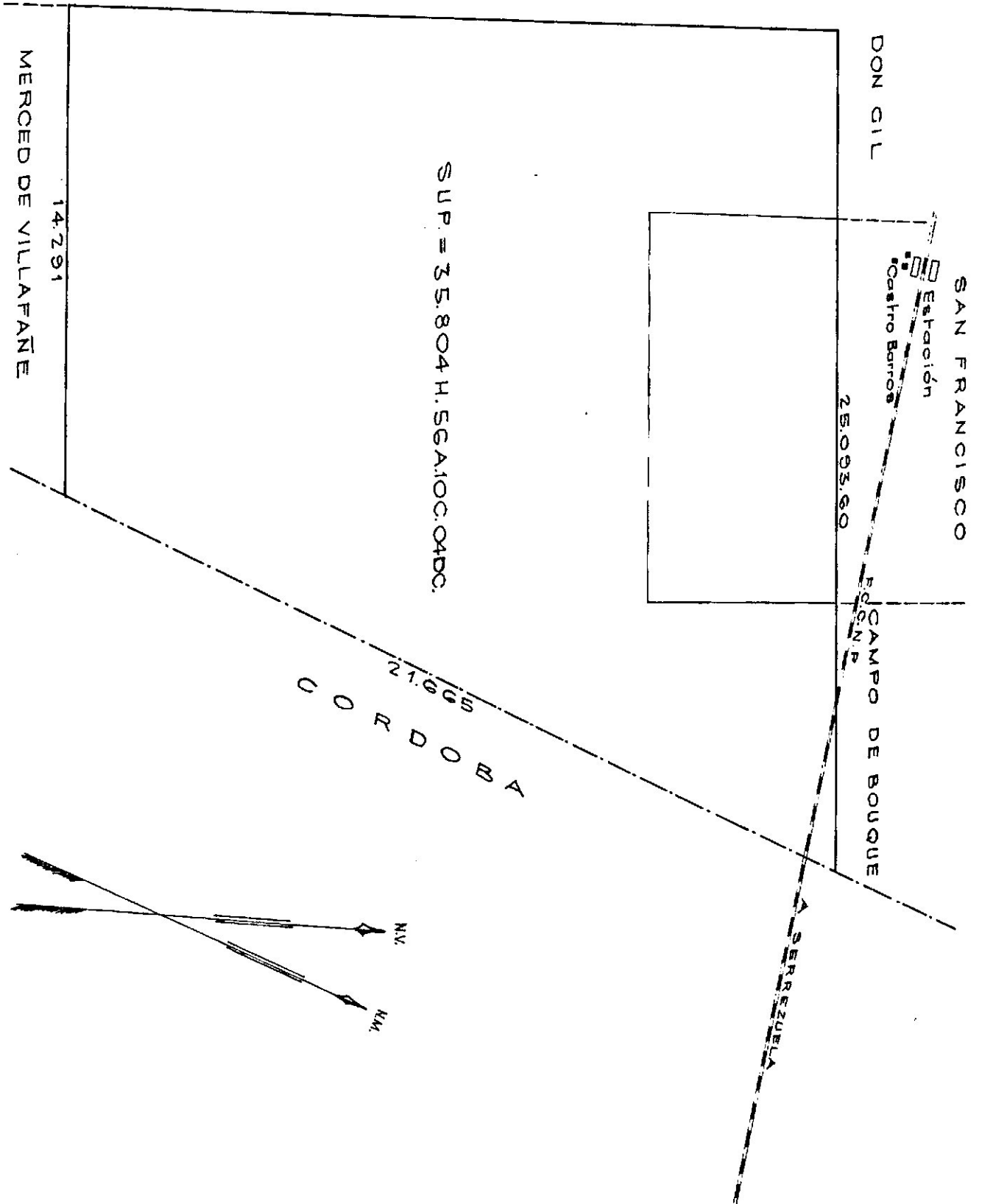
CROQUIS DEL CAMPO DENOMINADO BALDES DE TOSCALA Ó BALDES DE PACHECO

DPTO. GRAL. BELGRANO

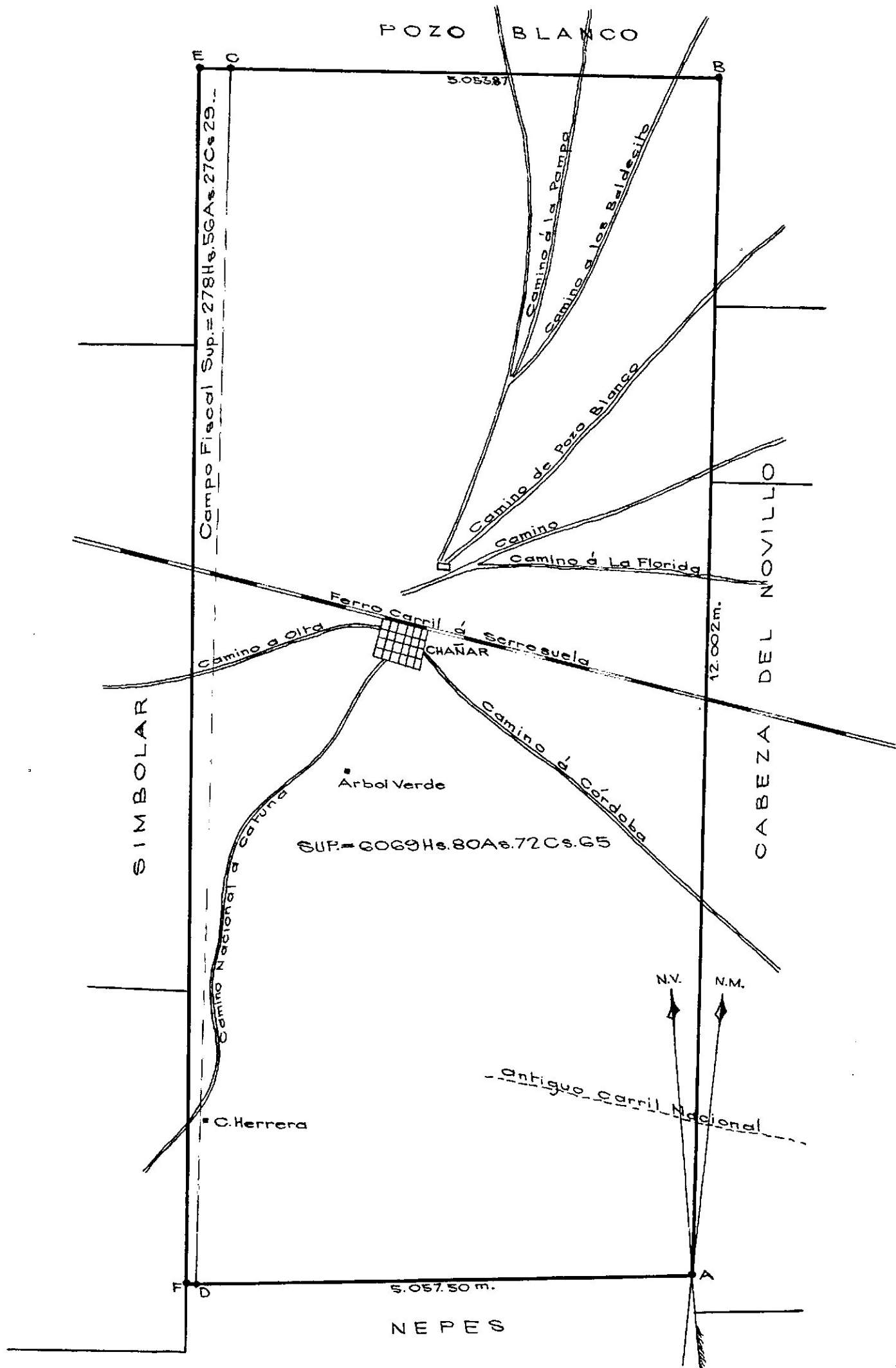


CROQUIS DEL CAMPO DENOMINADO LA TACANITA

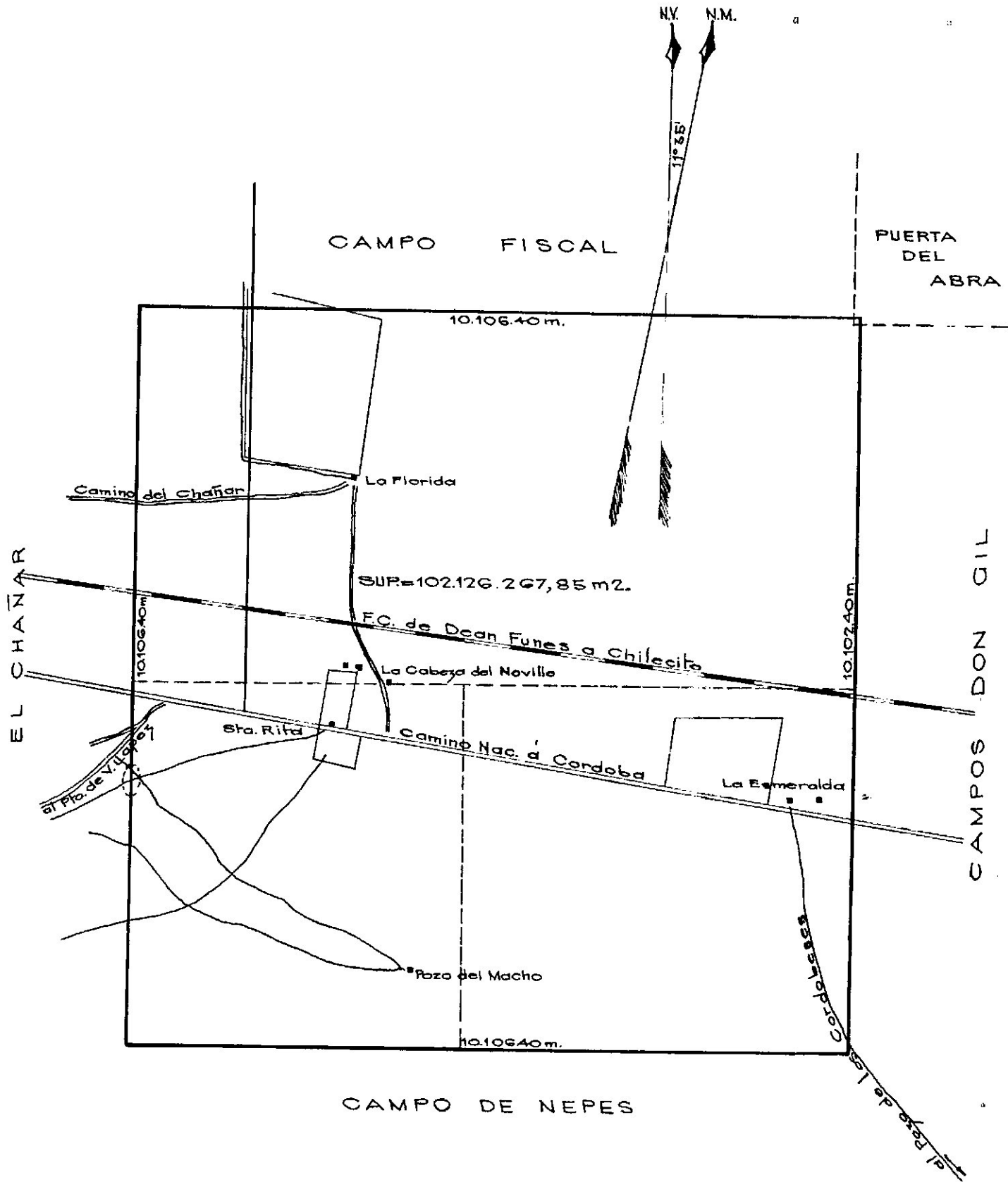
Z E M E S



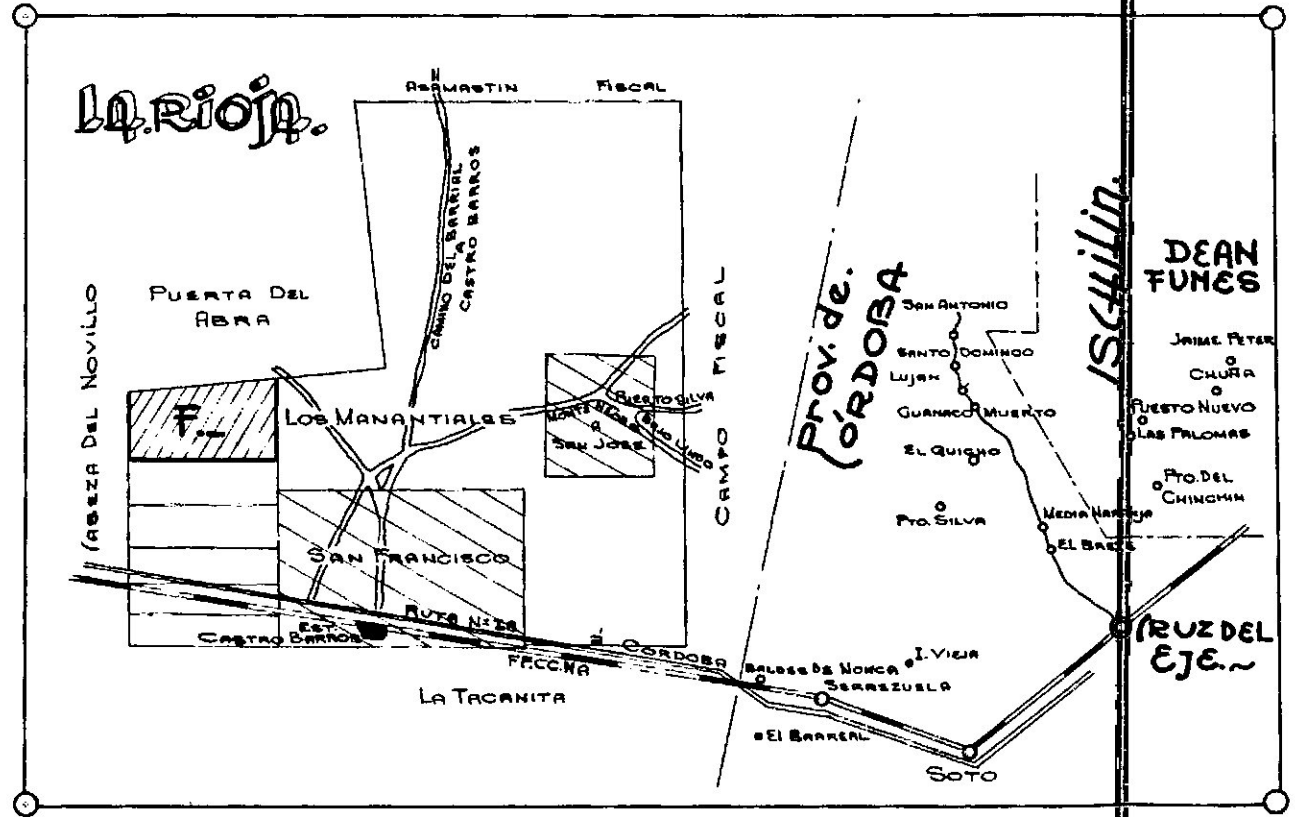
CROQUIS DEL CAMPO DENOMINADO
MERCED DEL CHAÑAR
 PROP.: S. FAJRELDINES Y CONDOMINOS



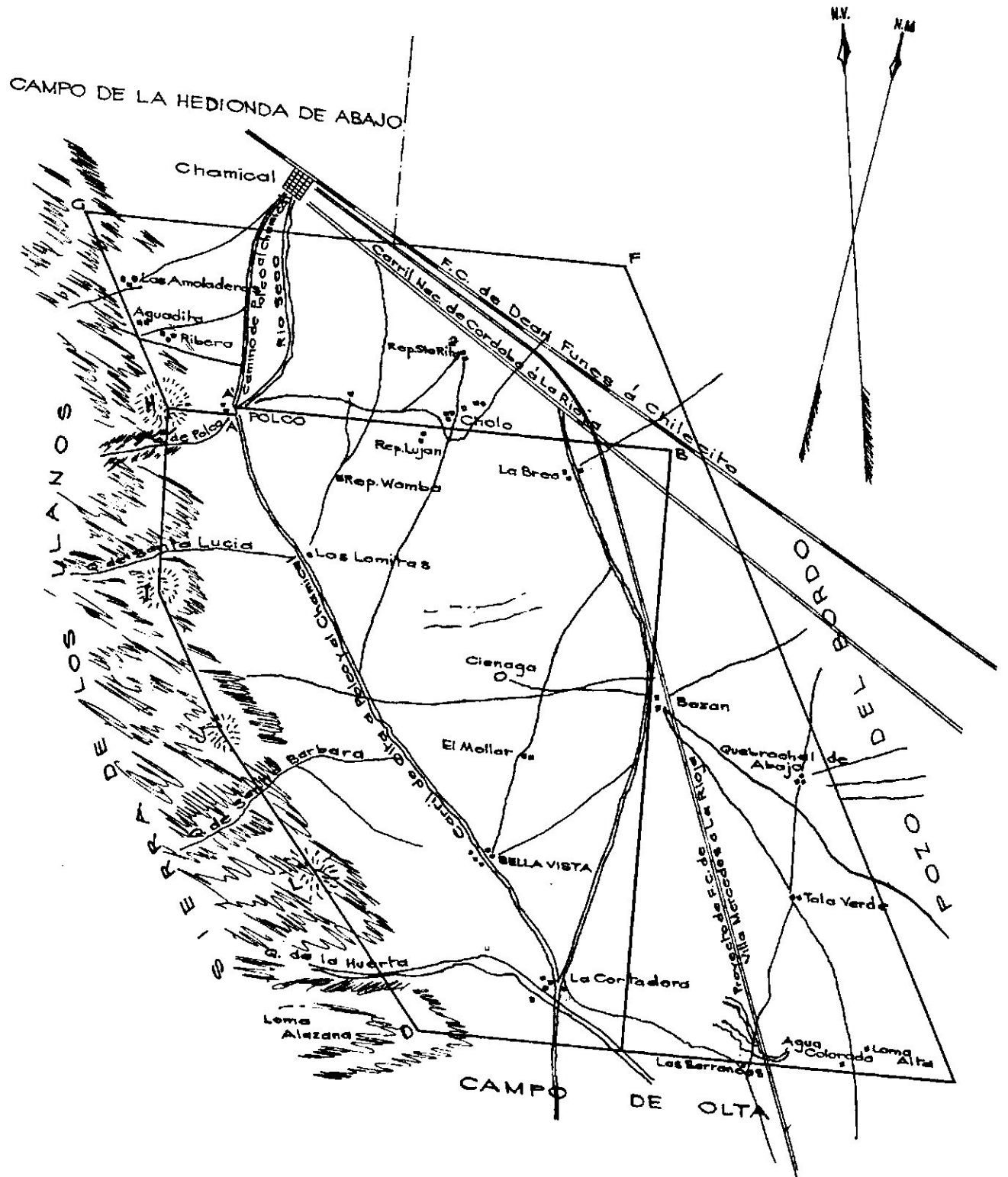
CROQUIS DEL CAMPO DENOMINADO CABEZA DEL NOVILLO



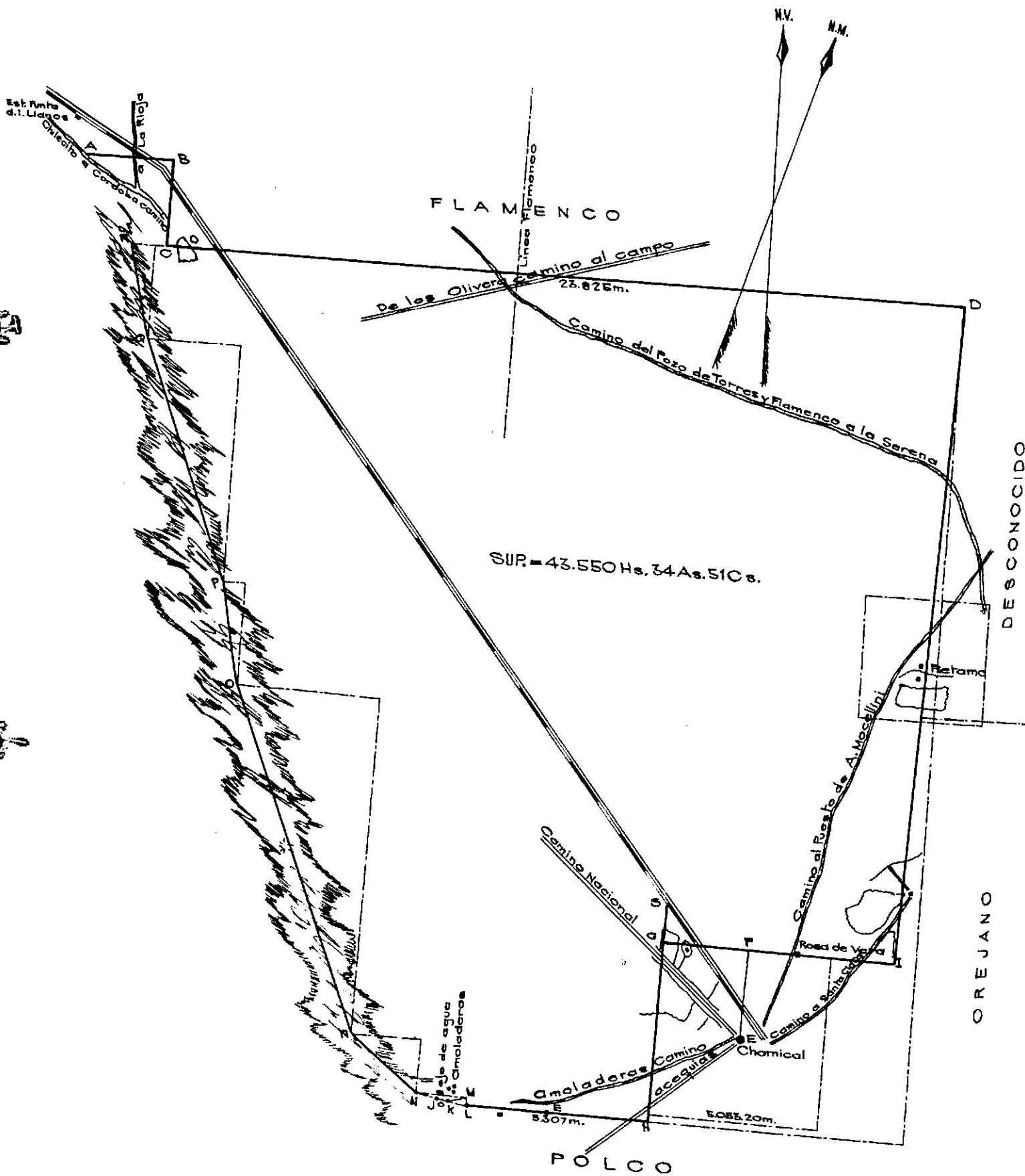
CROQUIS DEL CAMPO DENOMINADO DON GIL



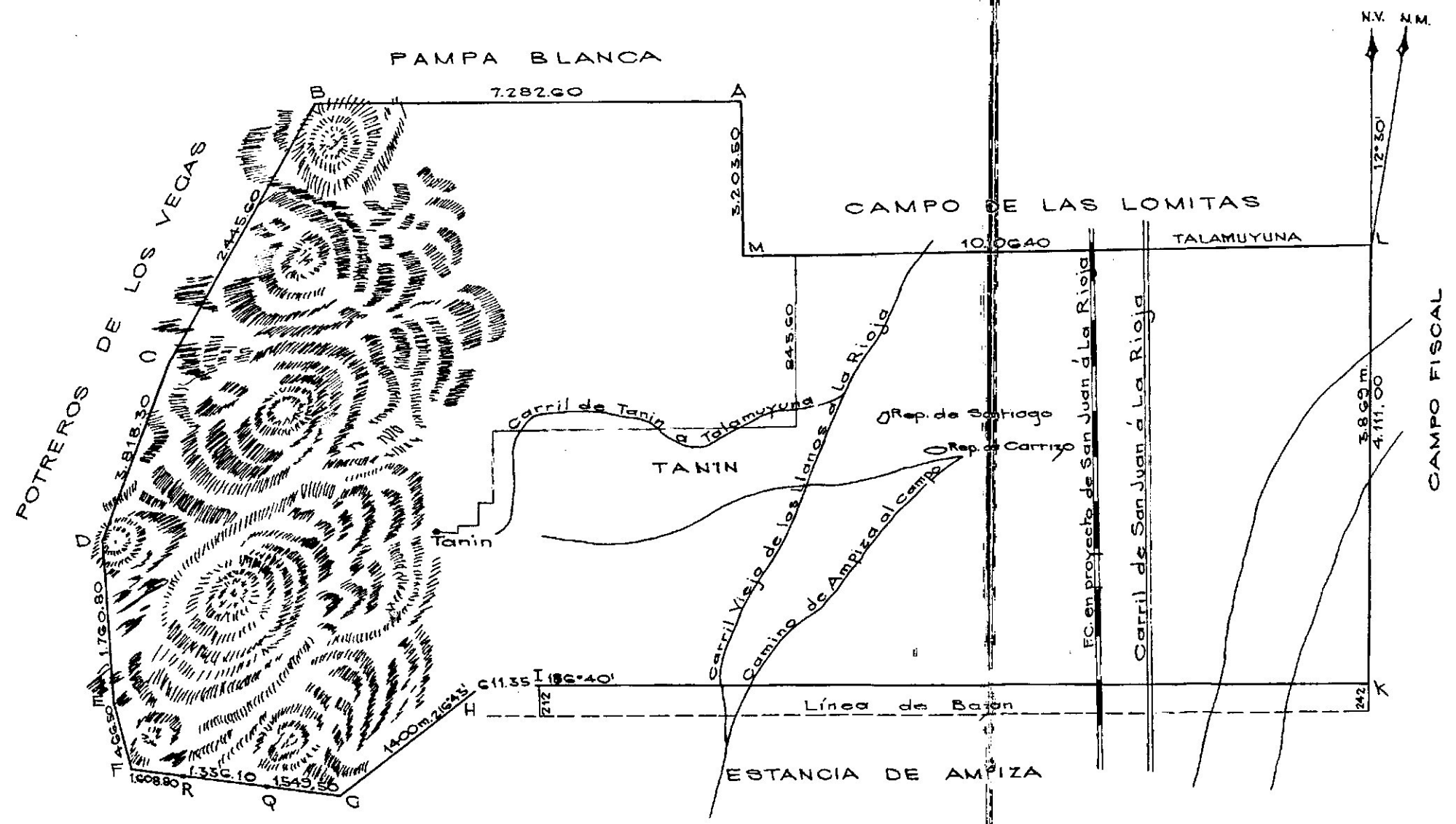
CROQUIS DEL CAMPO DENOMINADO DIEGO DE ARROYO



CROQUIS DEL CAMPO BENOMINADO HEDIONDA DE ABAJO PROP: JOSE VIEYRA Y OTROS

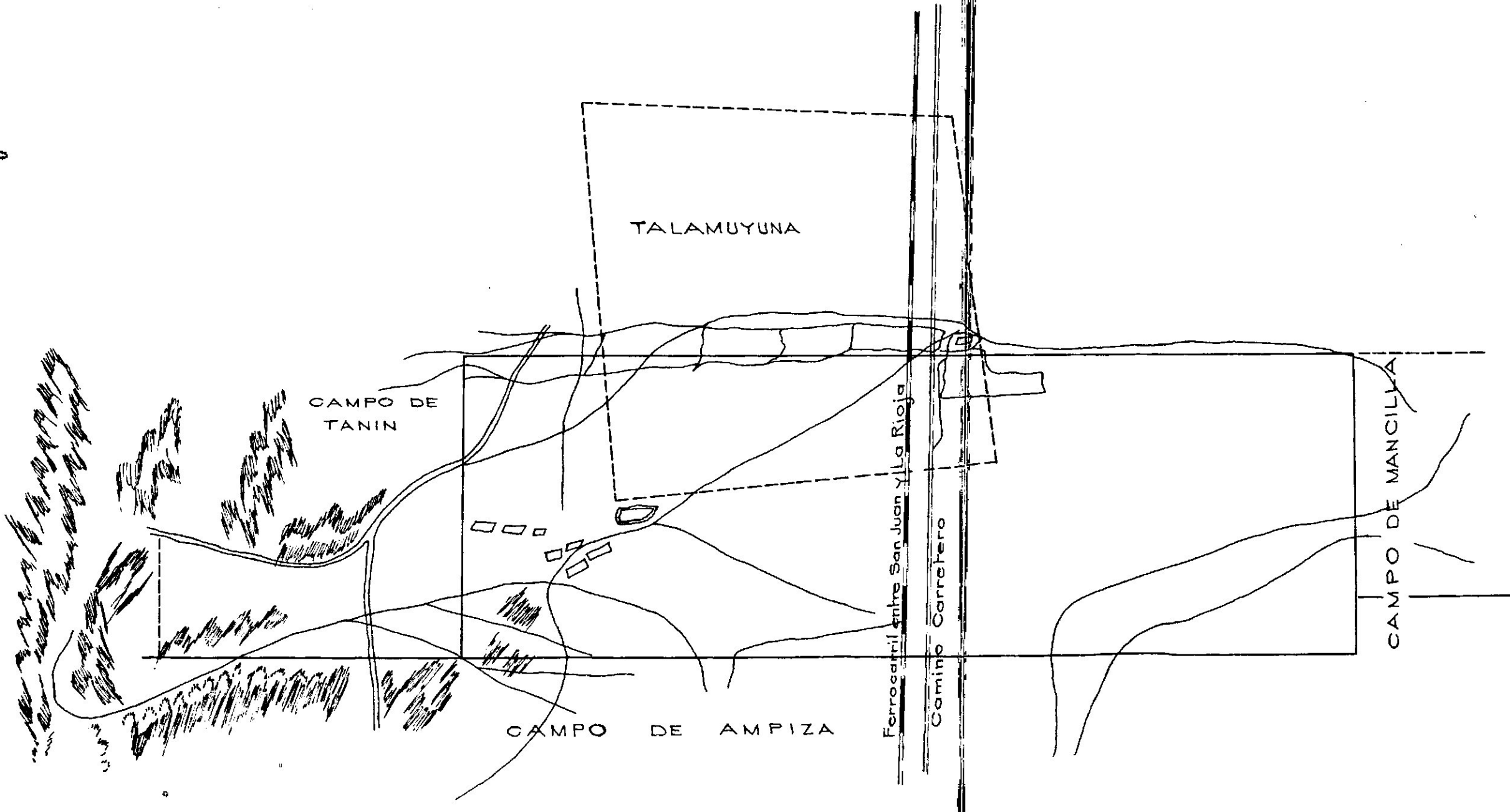


CROQUIS DEL CAMPO DENOMINADO: TANIN

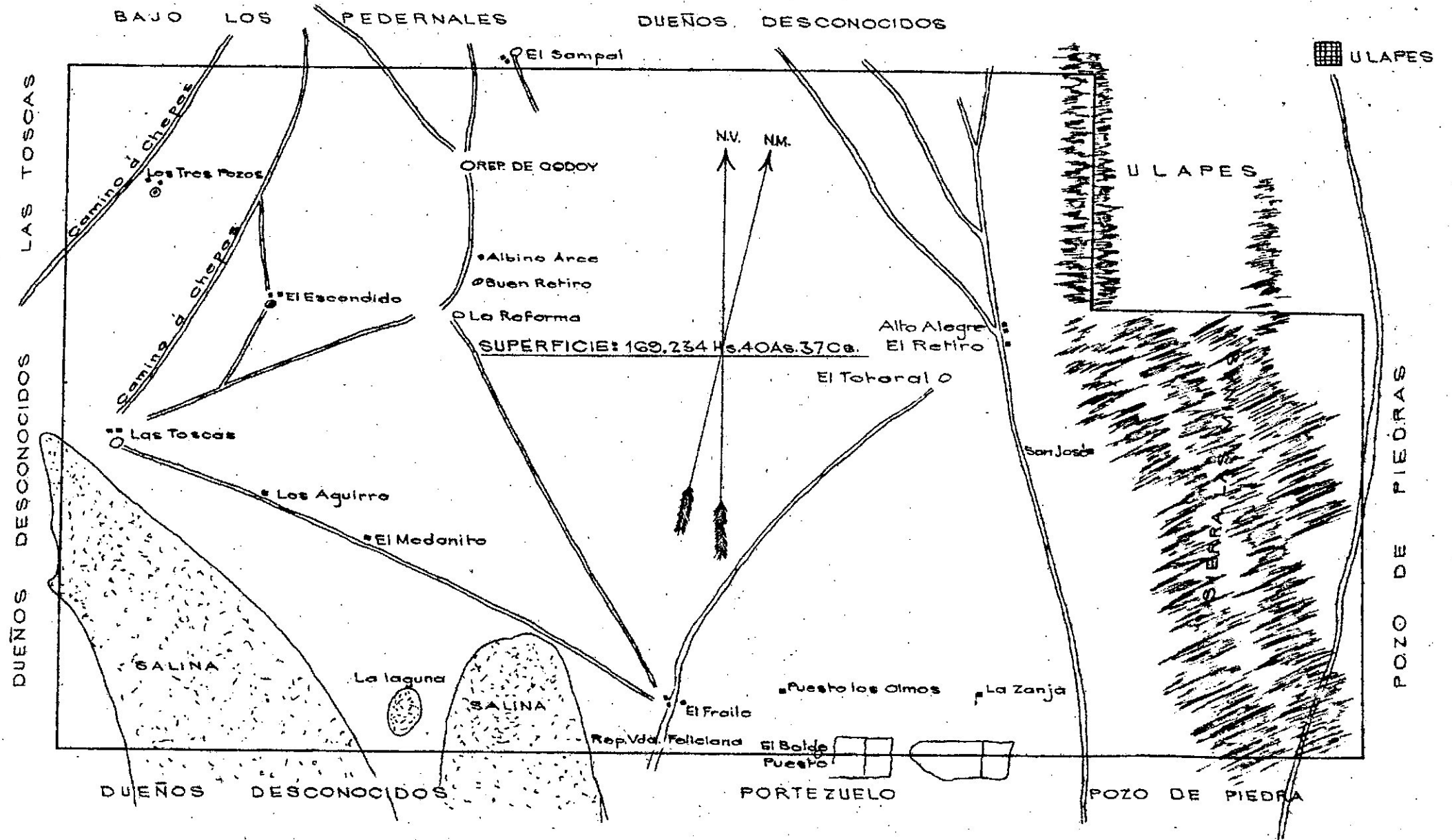


CROQUIS DEL CAMPO FISCAL DENUNCIADO POR FRANCISCO DOMINGO BAZAN DENOMINADO CAÑADA DE TALAMUYUNA

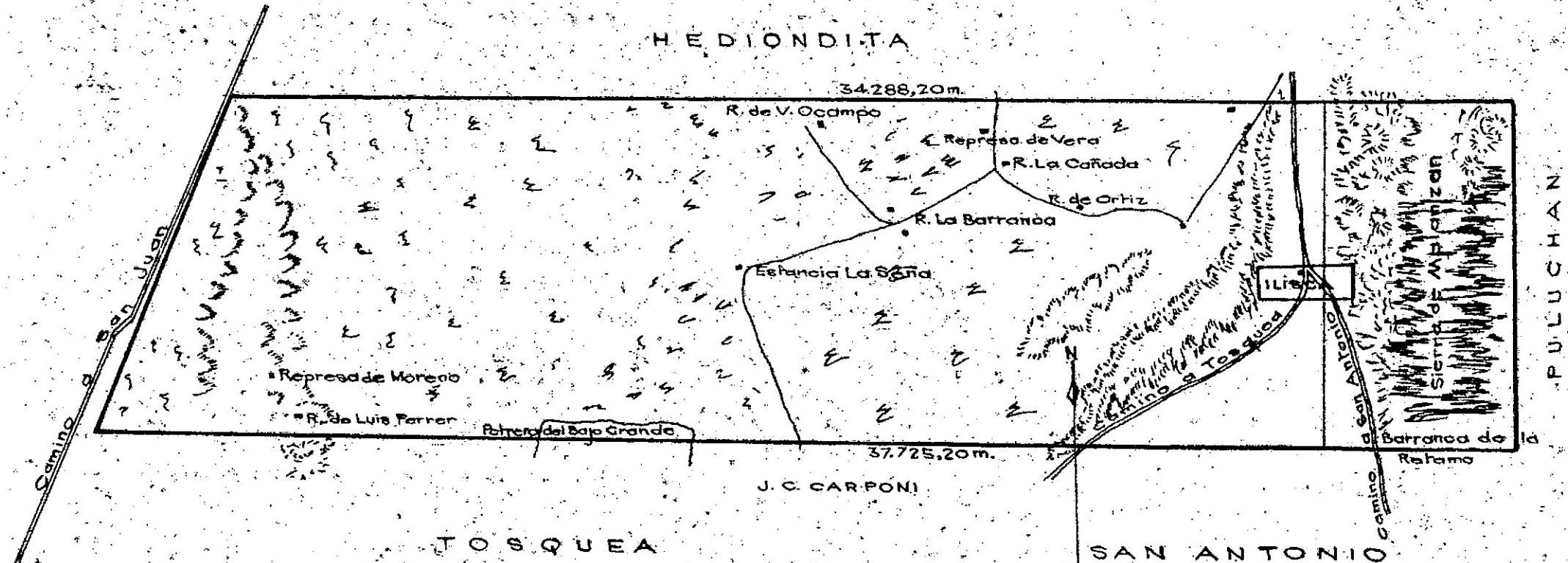
DPTO. CAPITAL



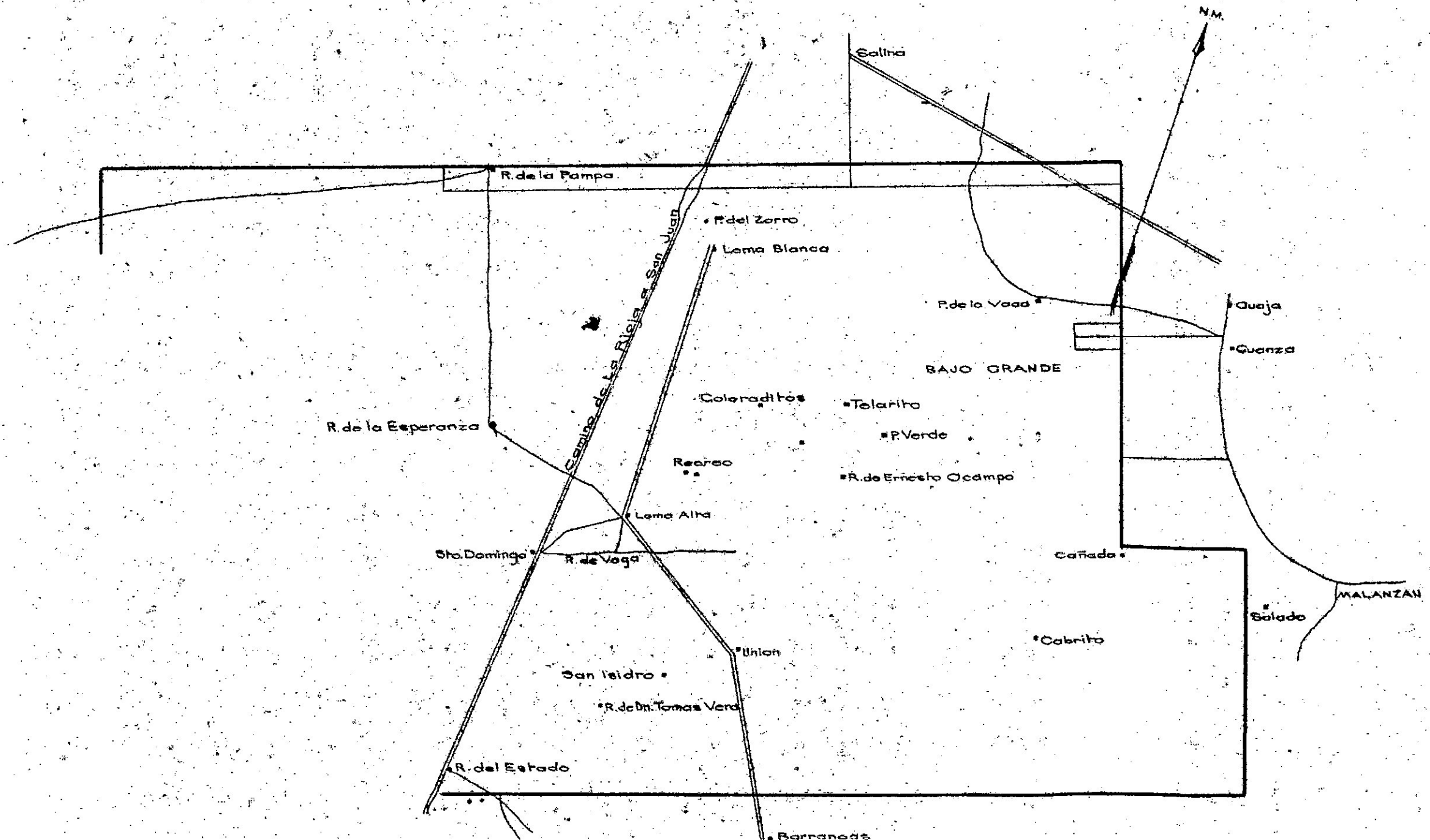
CROQUIS DEL CAMPO DENOMINADO: SAN ISIDRO DE LA SIERRA DE LAS MINAS



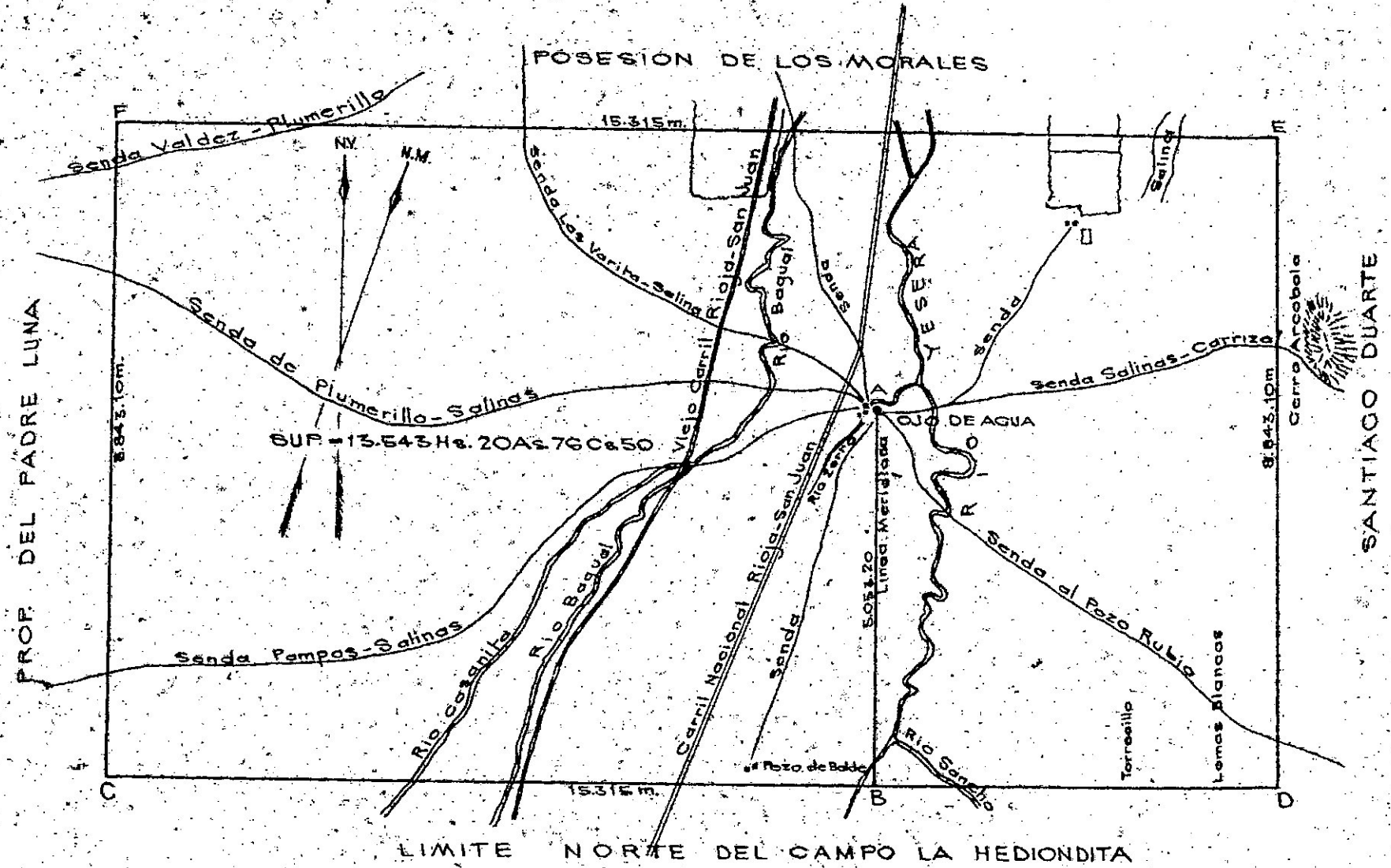
CROQUIS DEL CAMPO DE NOMINADO ILISCA



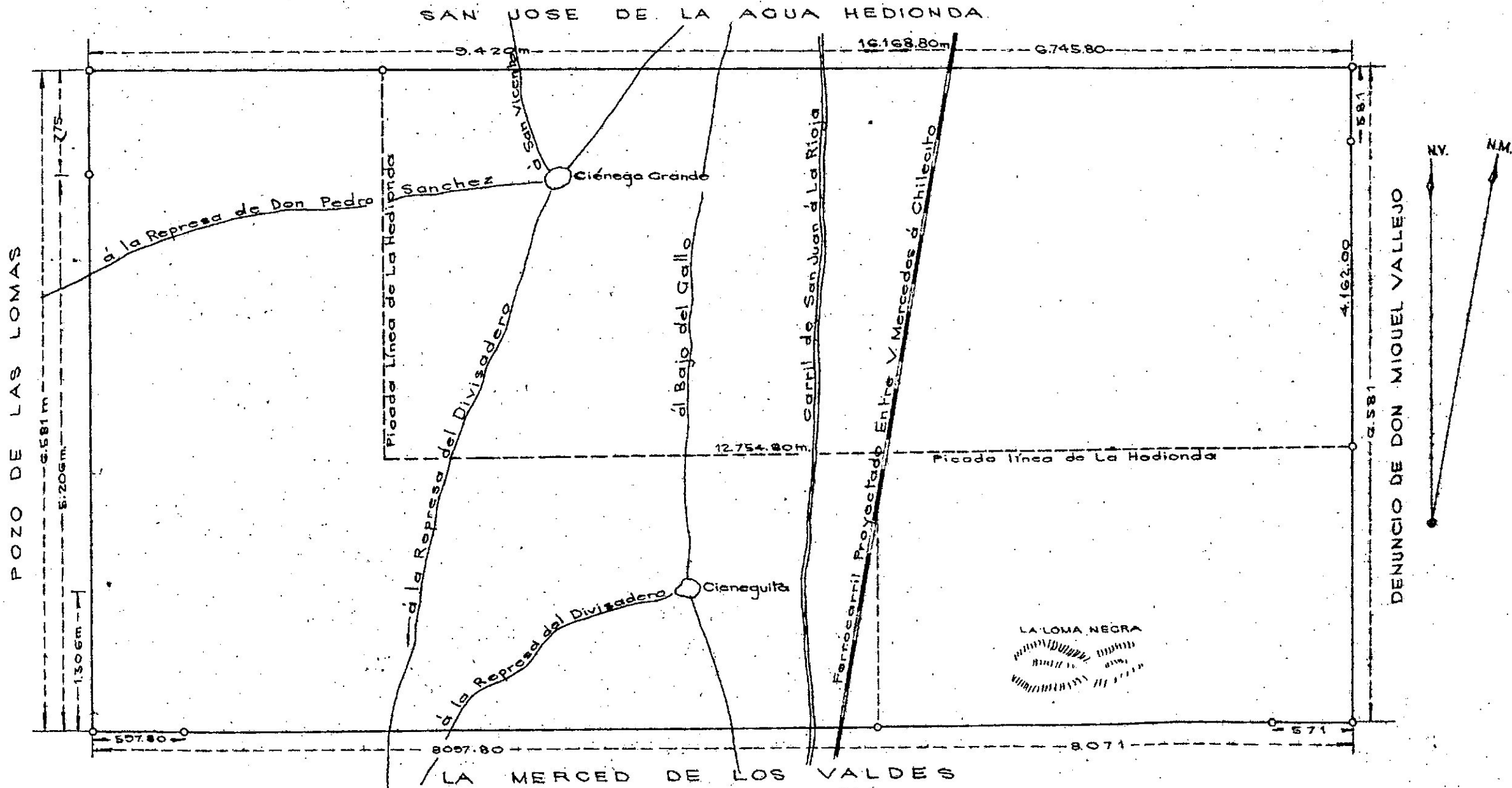
CROQUIS DEL CAMPO DE NOMINADO
LA HEDIONDITA
PROP. DE DON NICOLAS PEÑALOZA



CROQUIS DEL CAMPO DENOMINADO LAS SALINAS



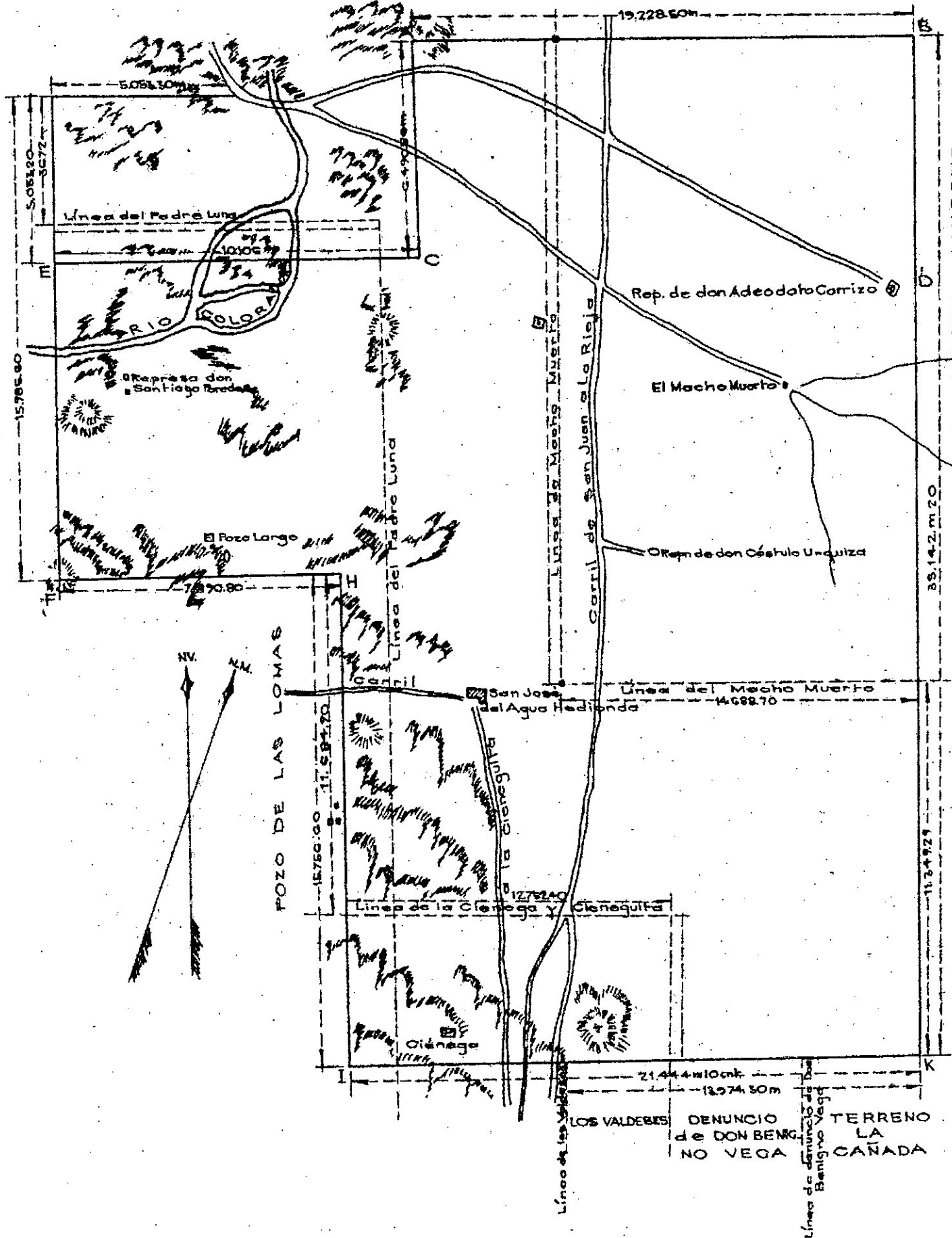
CROQUIS DEL CAMPO JUDICIAL CIENEGA GRANDE CIENEGUITA PROPIEDAD DE DON PEDRO LEGARRALDE



CROQUIS DEL CAMPO
SAN JOSE DE LA AGUA HEDIONDA DE ARRIBA
PROP: DE DON VICENTE BAZAN Y CONDOMINIOS

BAJO DE SANTA ROSA

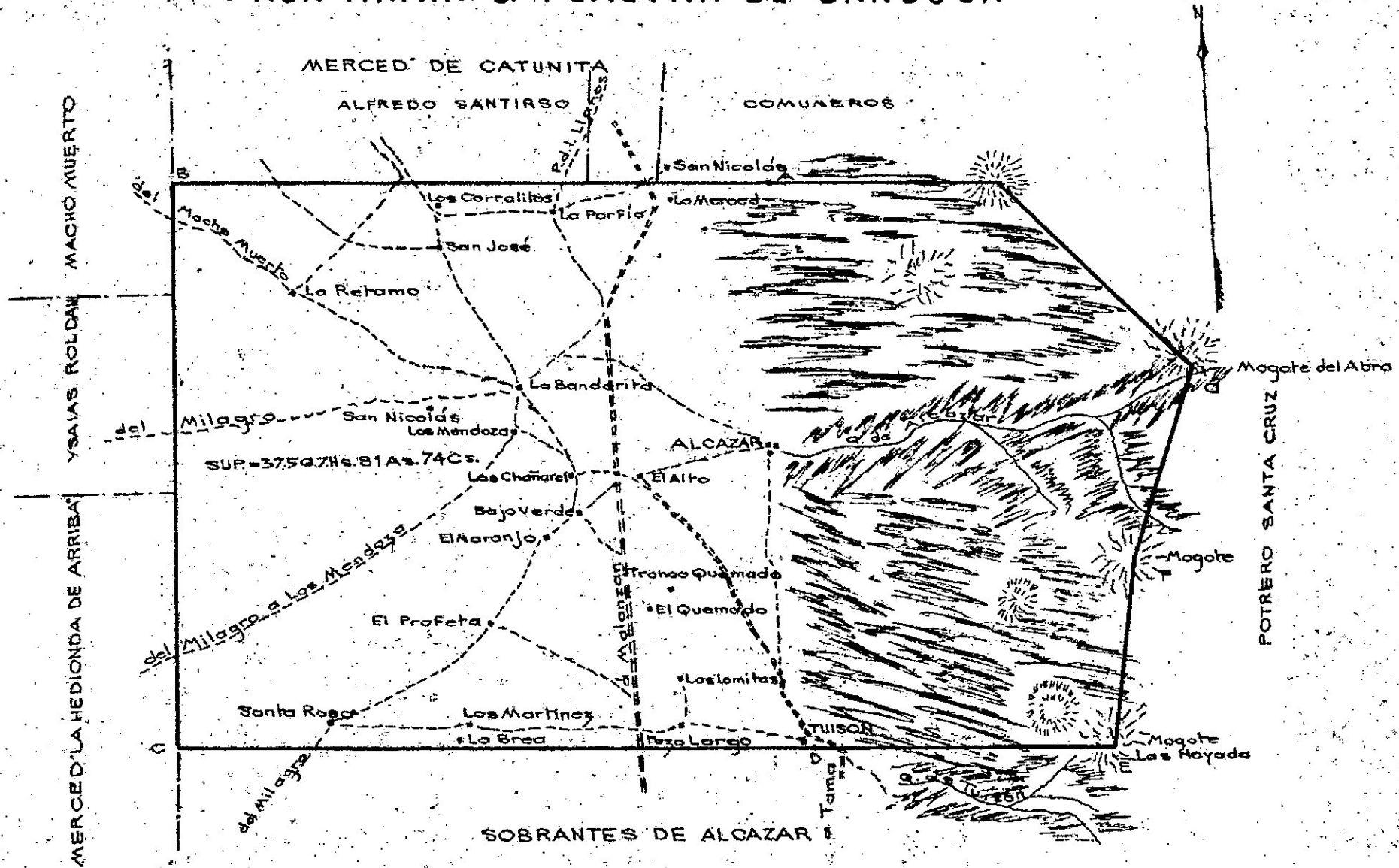
CAMPO DE DOÑA CARLOTA VEGA - TERRENO DE DONASTO



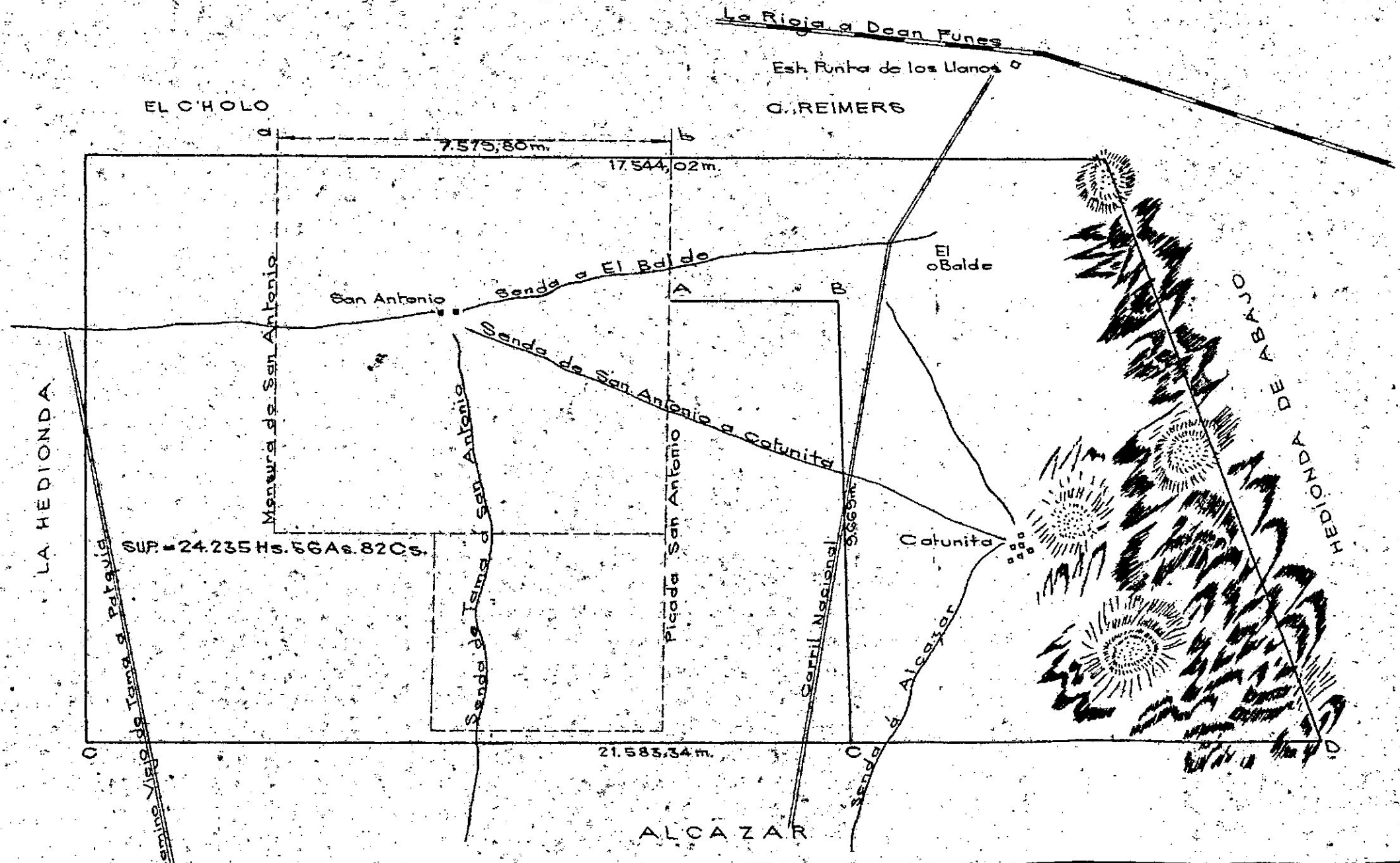
LOS VALDEBES DENUNCIO
de DON BENC
NO VEGA TERRENO
LA
CAÑADA

Línea de don Benigno Vega

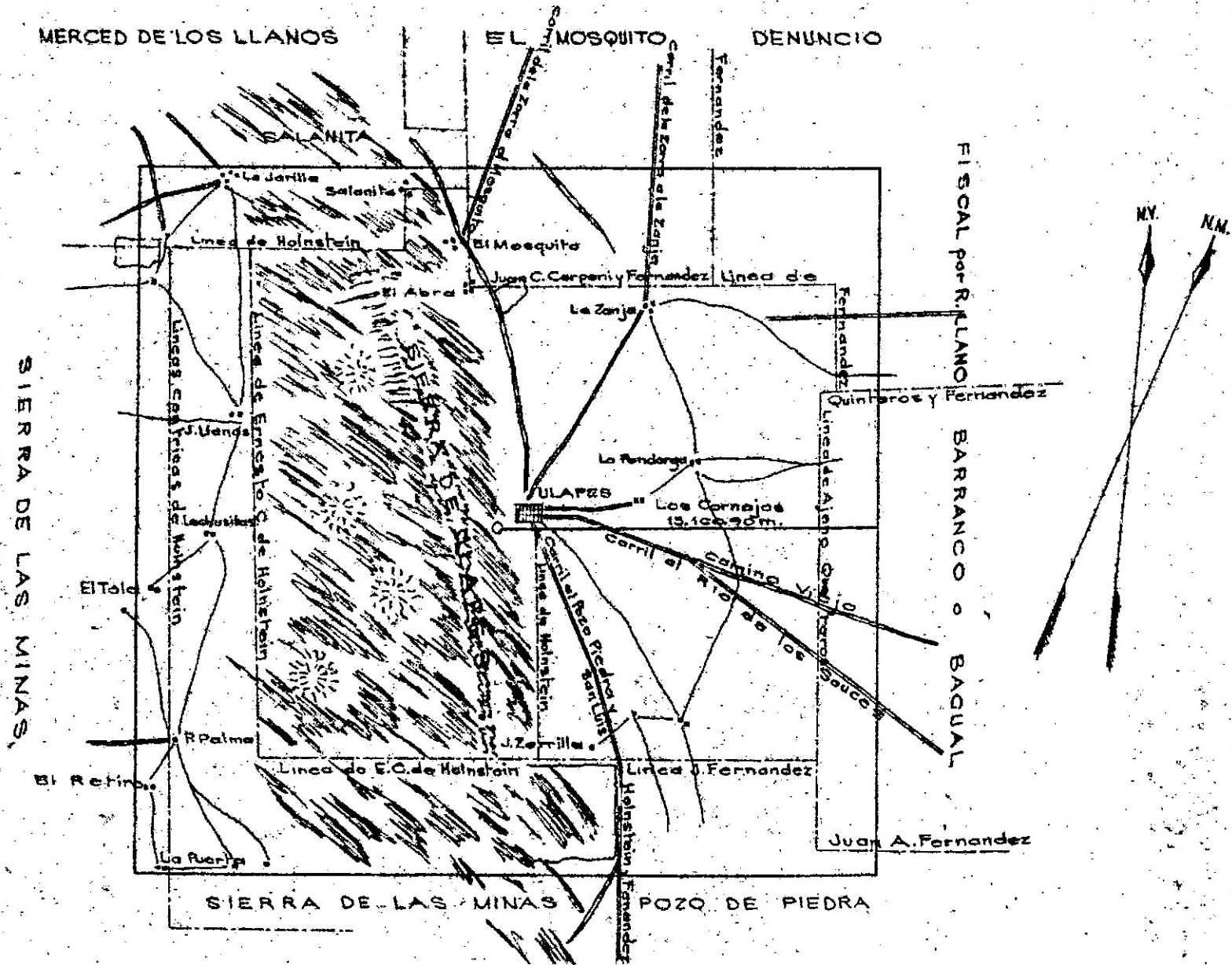
CROQUIS DEL CAMPO DENOMINADO
MERCEDE DE ALCAZAR Y TUI SON
 PROP.: MARIA G. PEREYRA DE BARBOSA



CROQUIS DEL CAMPO DENOMINADO: CATUNITA
PROP. DEL CONVENTO DE NUESTRA SRA. DE LAS MERCEDES.



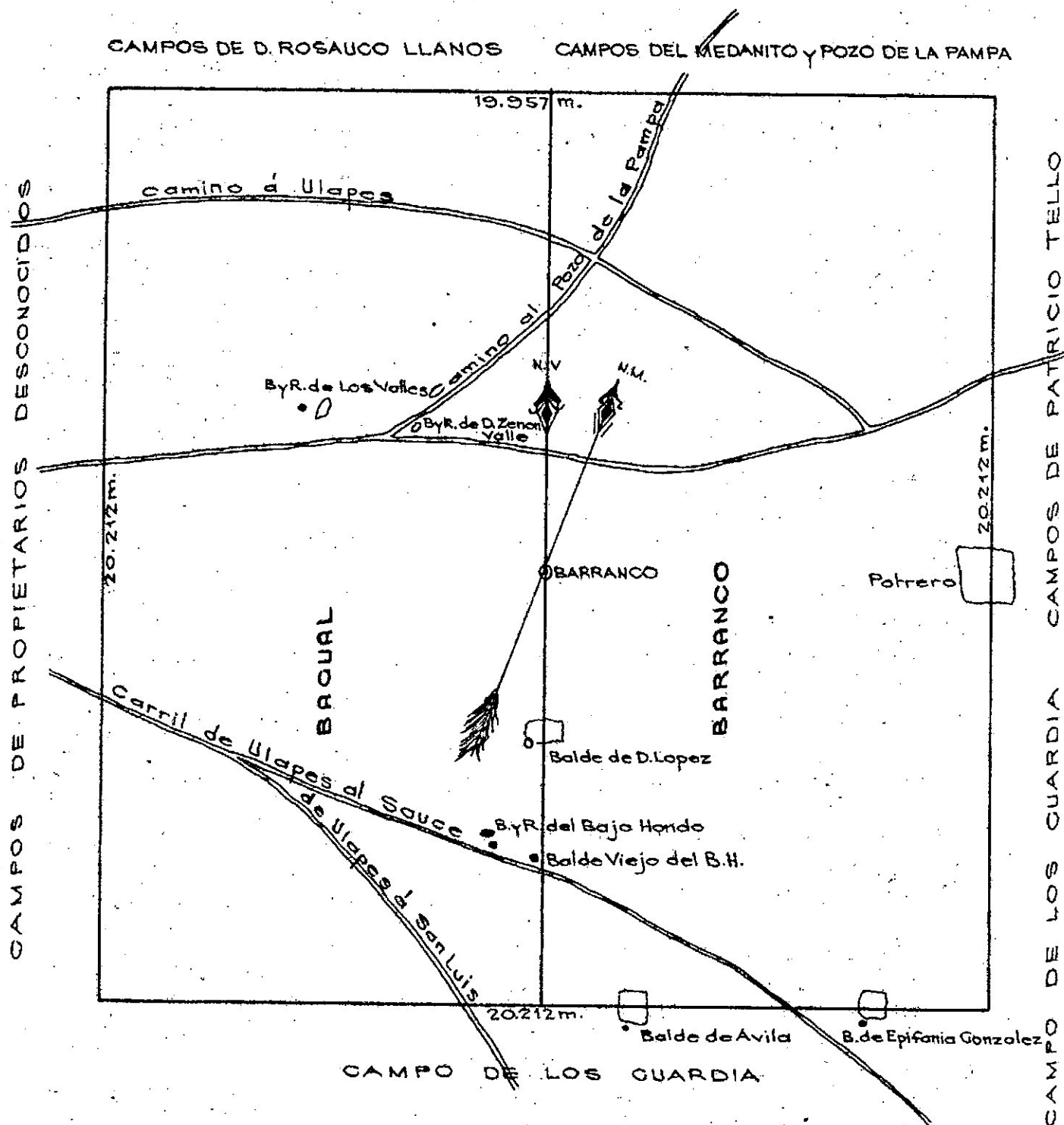
CROQUIS DEL CAMPO DENOMINADO MERCED DE ULAPES



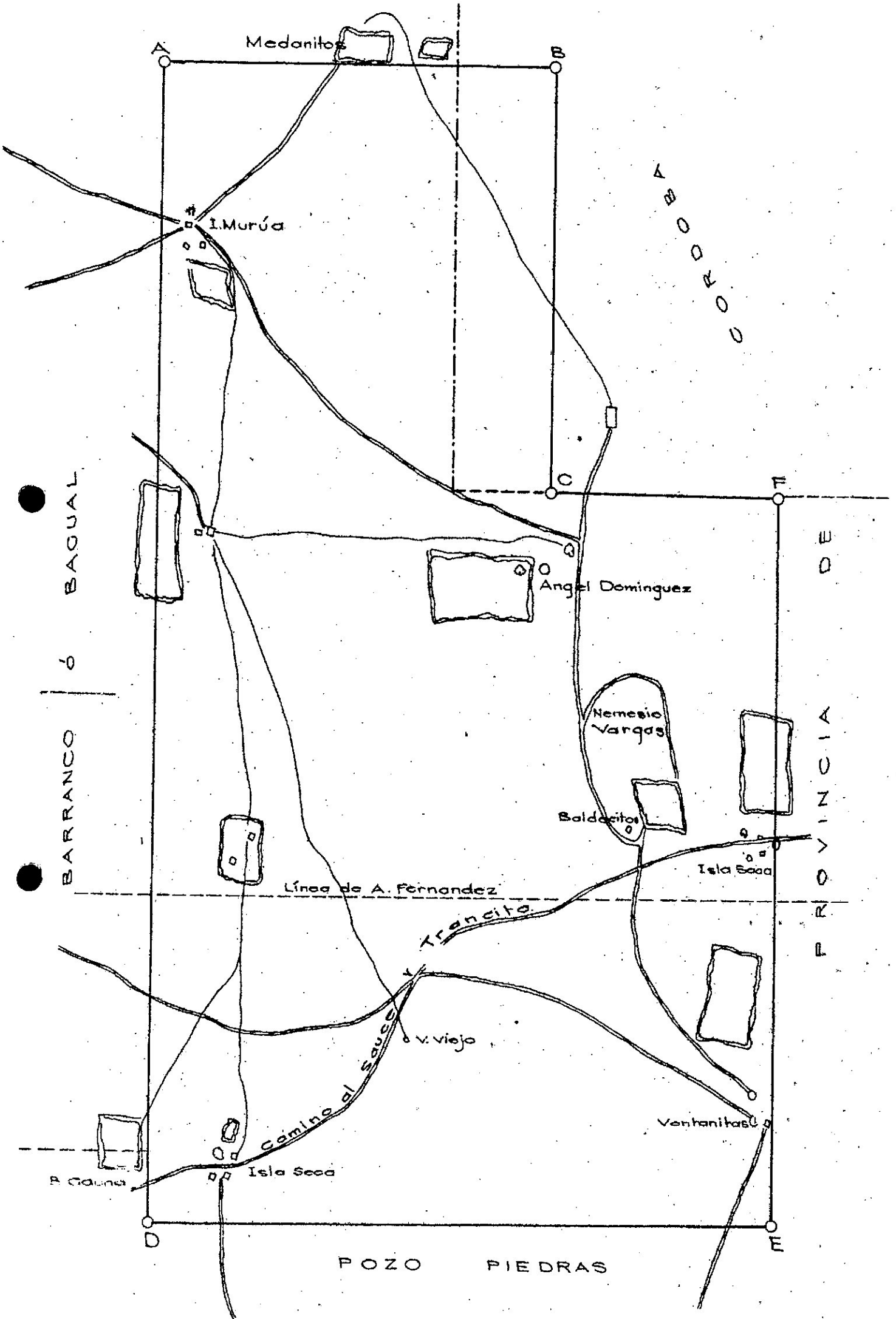


CROQUIS DE LAS ESTANCIAS DENOMINADAS BARRANCO Y BAGUAL

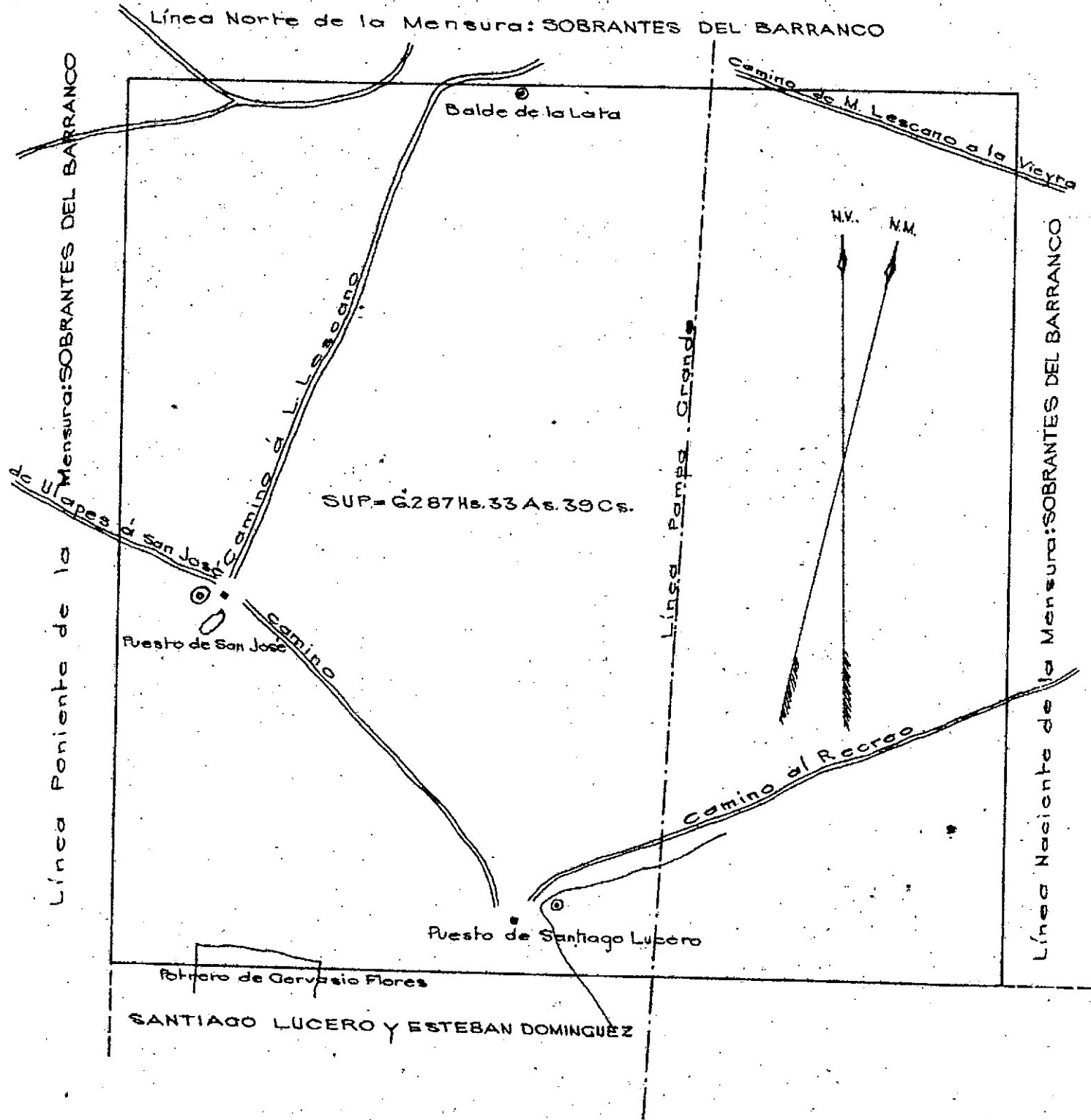
DPTO. GRAL. SAN MARTIN



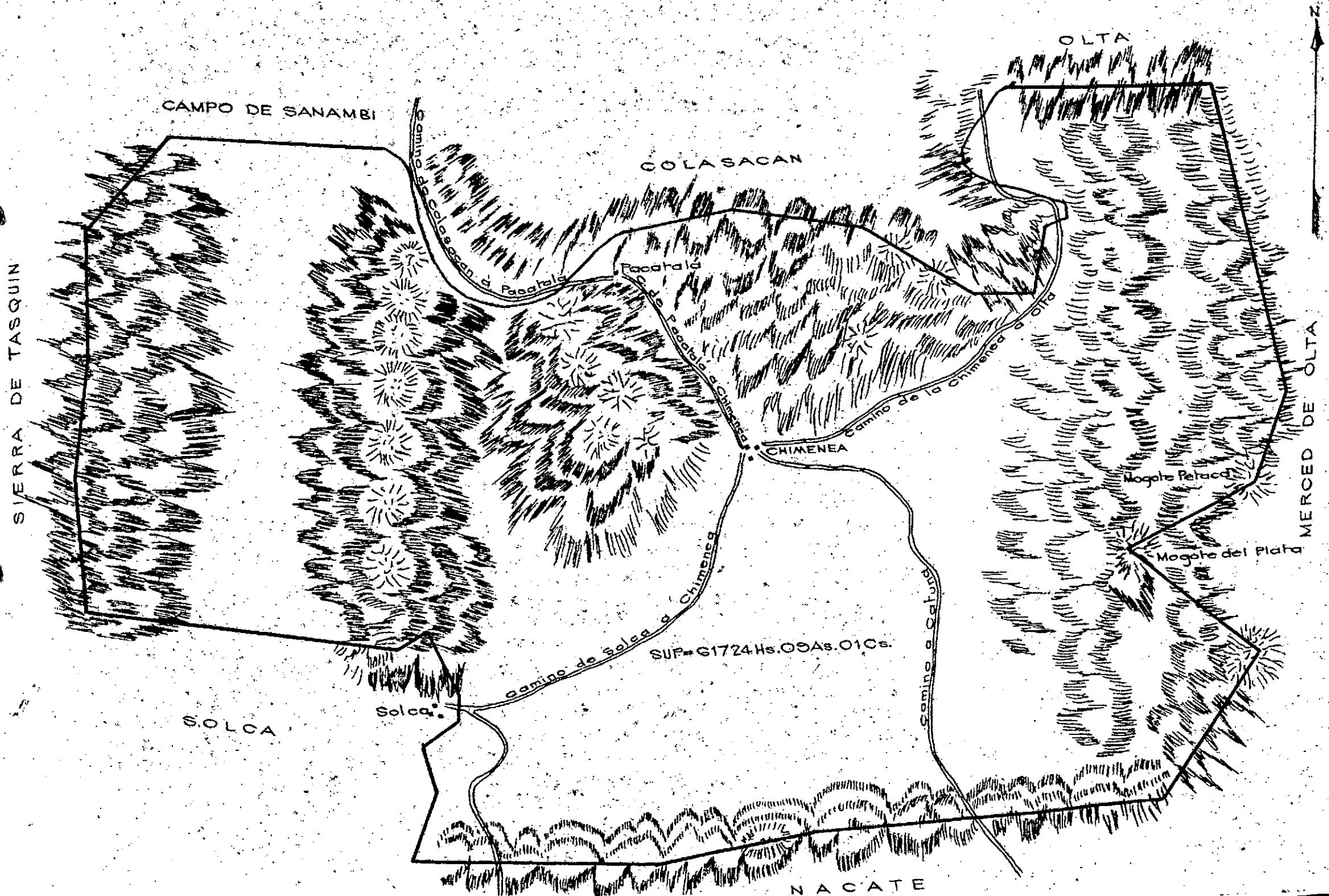
MERCED EL BAGUAL



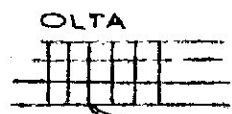
CROQUIS DEL CAMPO DENOMINADO SOBRANTES DEL BARRANCO ó BAGUAL



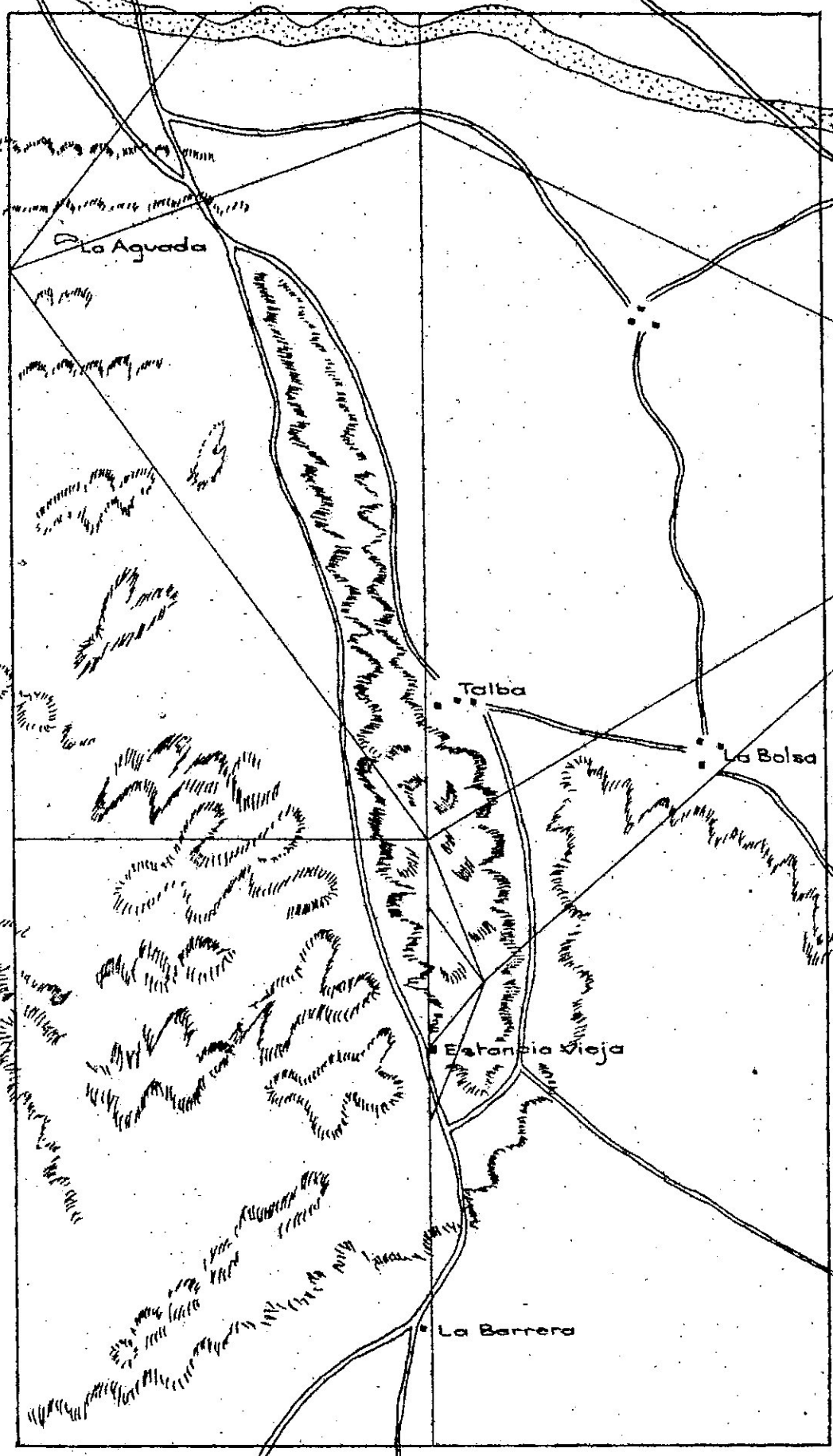
CROQUIS DEL CAMPO DE NOMINADO LA CHIMENEA



CROQUIS DEL CAMPO DENOMINADO: ESTANCIA VIEJA



SIERRA DE LOS LLANOS

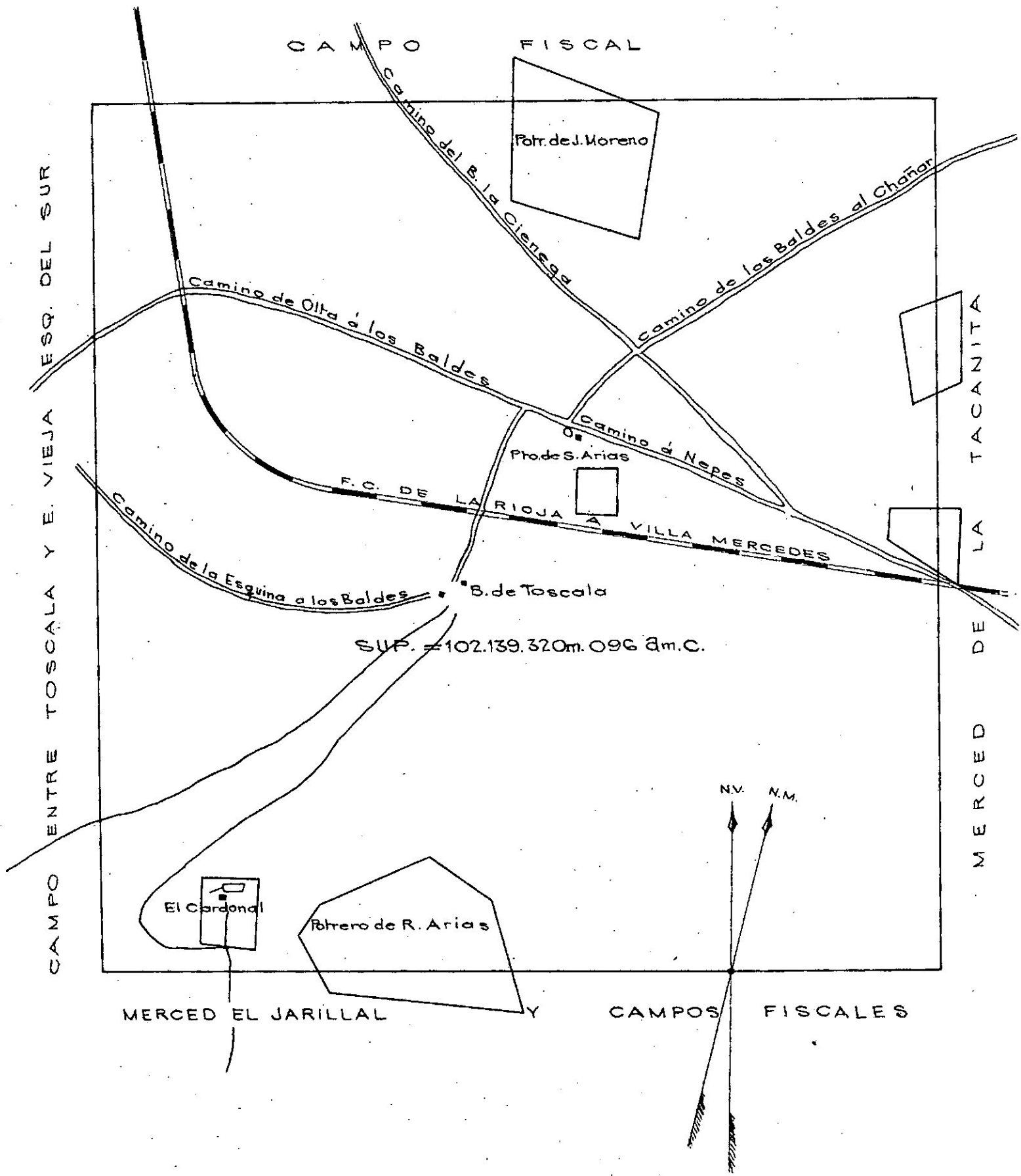


NV. HM.



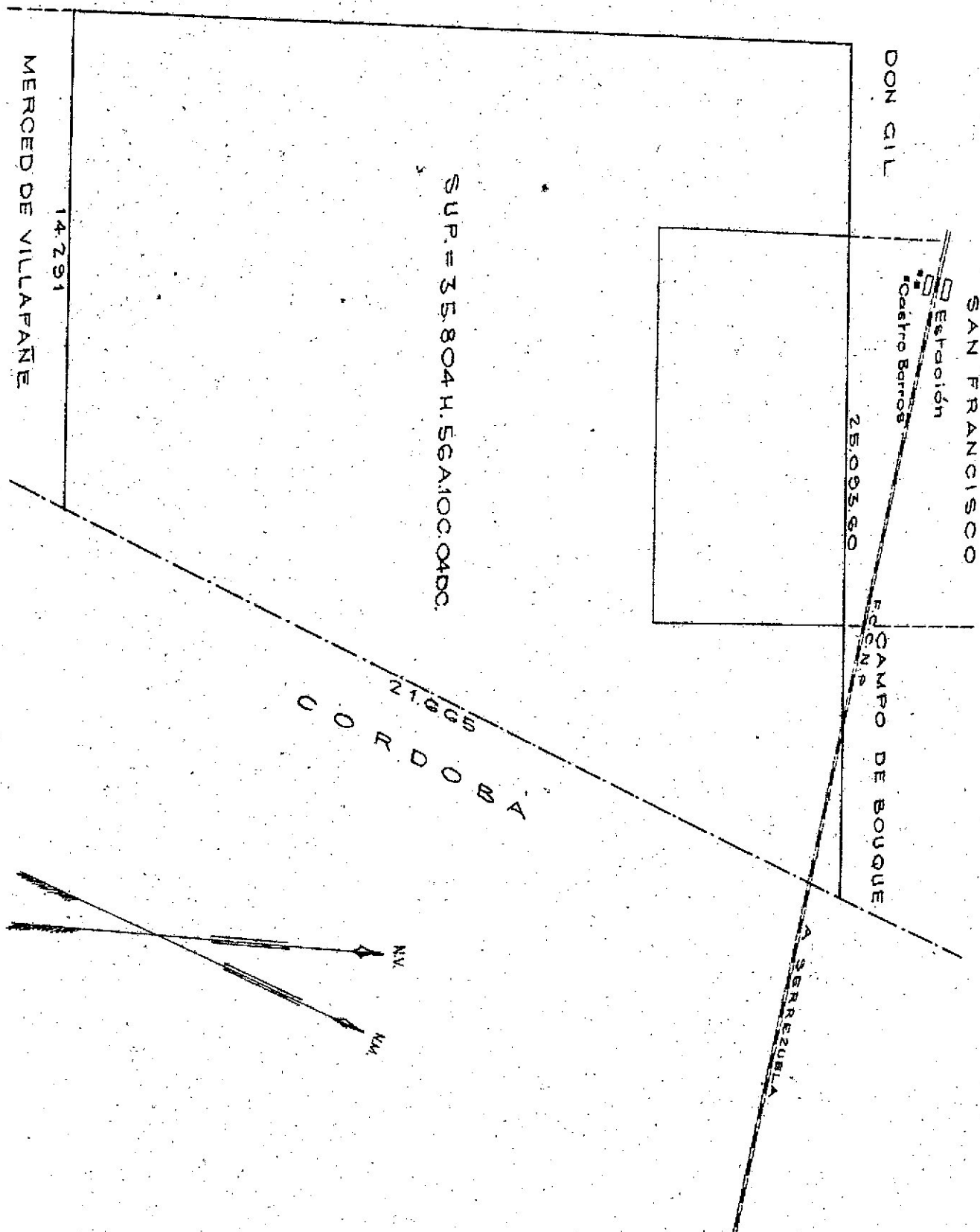
CROQUIS DEL CAMPO DENOMINADO BALDES DE TOSCALA Ó BALDES DE PACHECO

DPTO. GRAL. BELGRANO



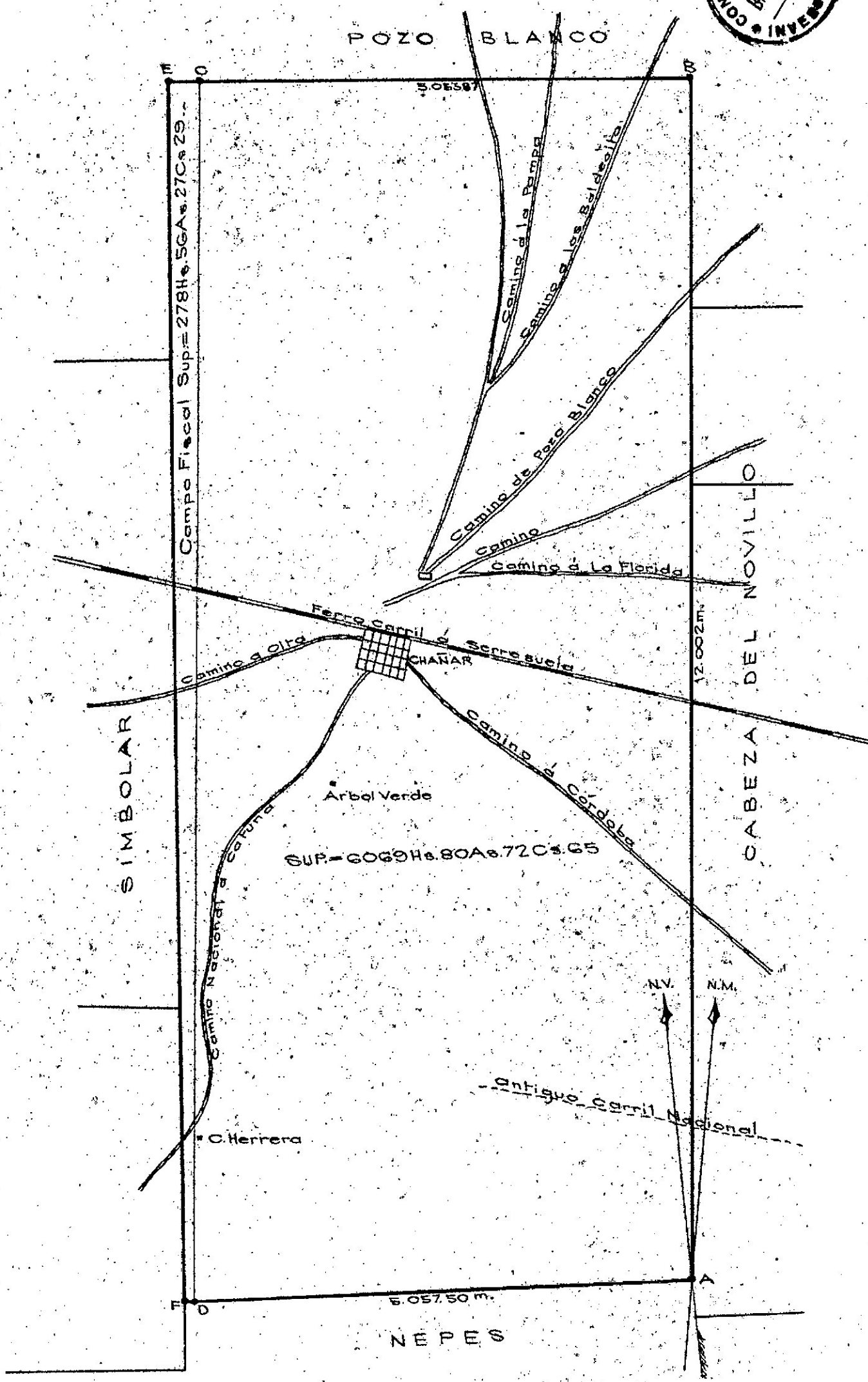

CROQUIS DEL CAMPO DENOMINADO LA TACANITA

Z U L U Z

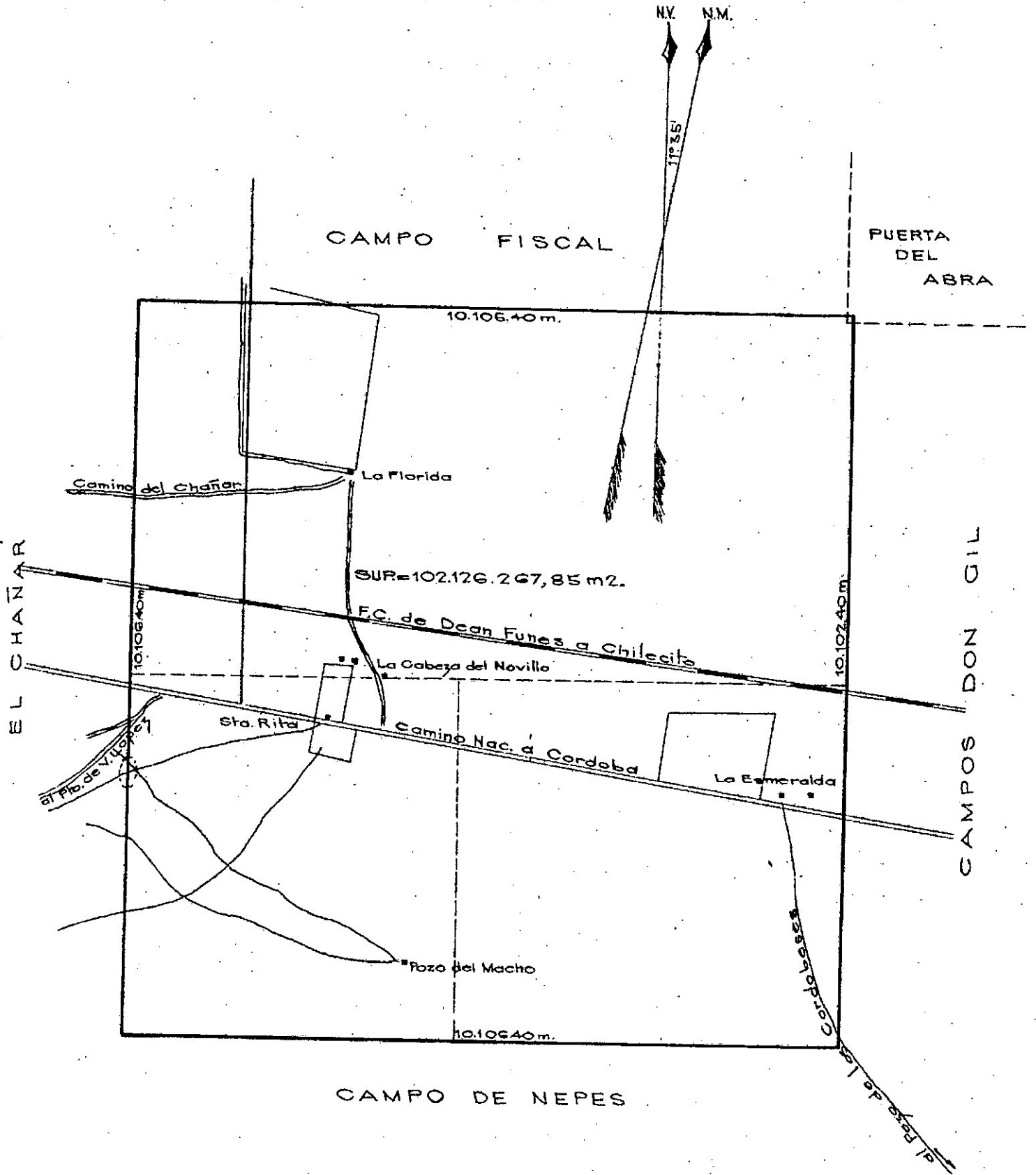


CROQUIS DEL CAMPO DENOMINADO
MERCEO DEL CHAÑAR
 PROP.: S. FAJRELDINÉS Y CONDOMINOS

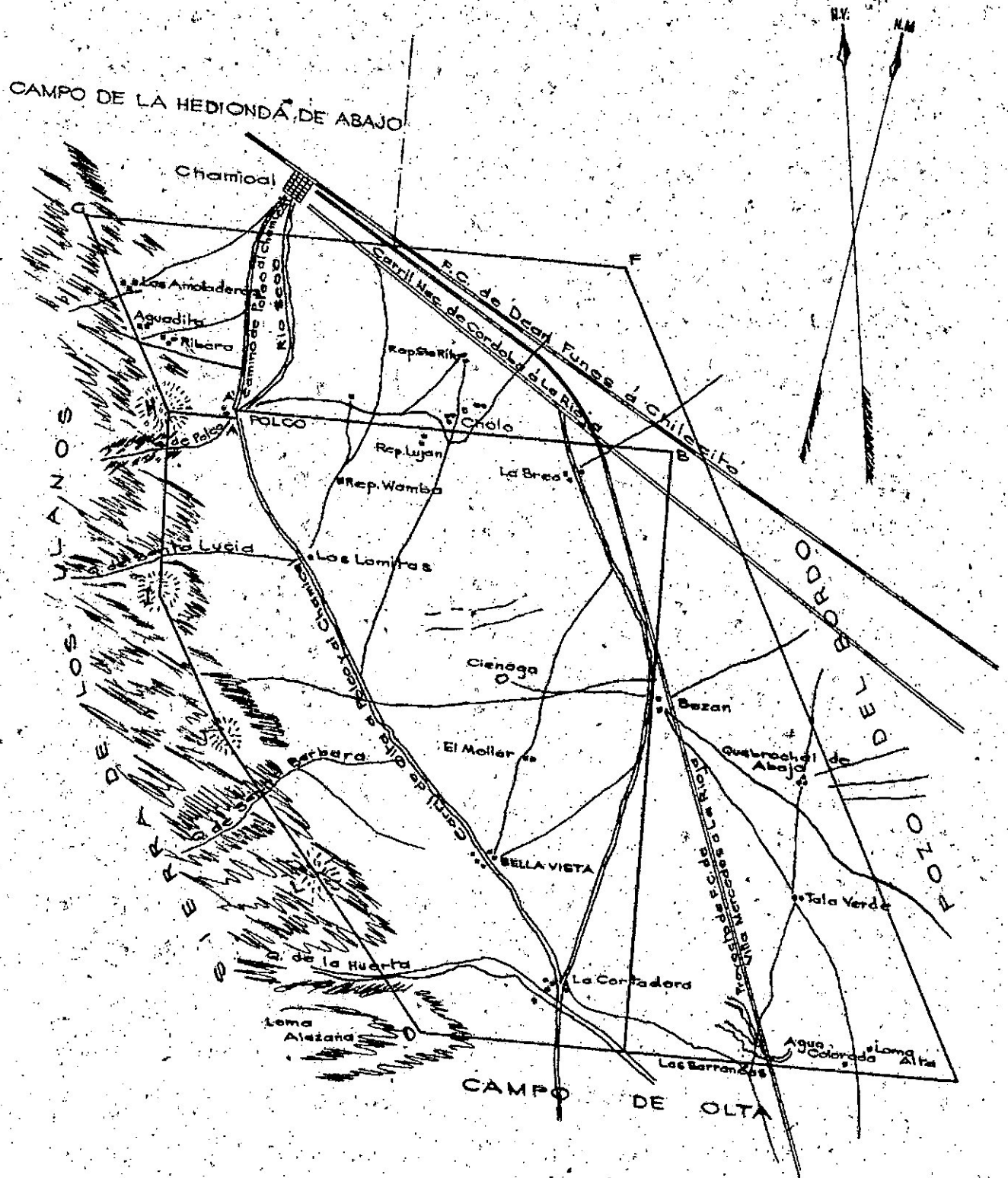
20



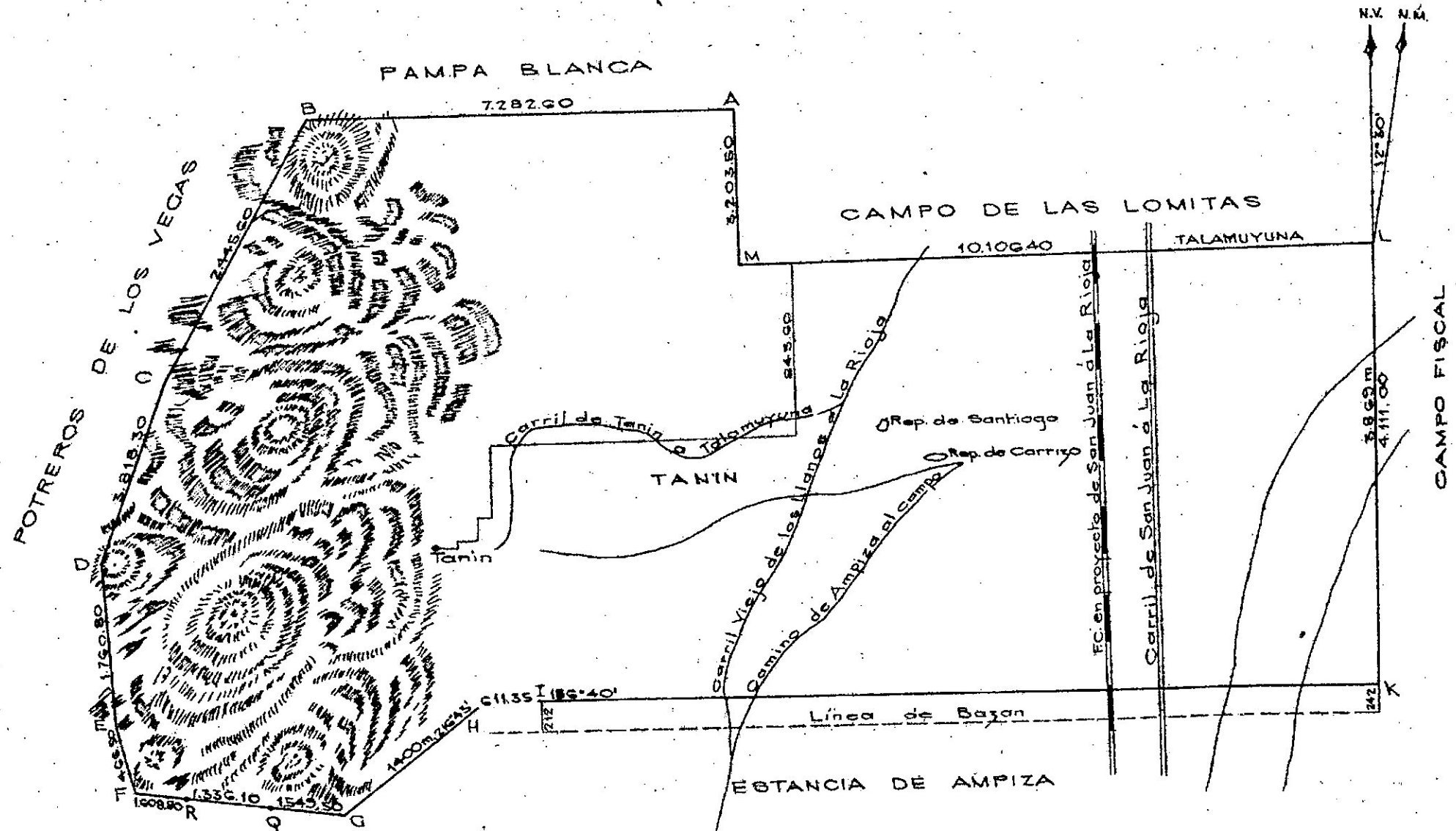
CROQUIS DEL CAMPO DENOMINADO CABEZA DEL NOVILLO



CROQUIS DEL CAMPO DENOMINADO DIEGO DE ARROYO



CROQUIS DEL CAMPO DENOMINADO: TANIN



CROQUIS DEL CAMPO FISCAL DENUNCIADO POR FRANCISCO DOMINGO BAZAN DENOMINADO CAÑADA DE TALAMUYUNA

DPTO. CAPITAL

